

GRABSTÄTTE
MARK



FÜRSTENTUM
PADERBORN



FÜRSTENTUM
MÜNSTER


Die
Bau- und Kunstdenkmäler
von
Westfalen



Kreis Bochum-Land









Digitized by the Internet Archive
in 2015

Die
Bau- und Kunstdenkmäler

von

Westfalen.



Herausgegeben

von

Provinzial-Verbande der Provinz Westfalen

bearbeitet

von

A. Ludorff,

Provinzial-Baurath, Provinzial-Konservator,
Königlicher Baurath.

Münster i. W.

Kommissions-Verlag von Ferdinand Schöningh, Verlagsbuchhandlung in Paderborn.
1907.

Die
Bau- und Kunstdenkmäler
des
Kreises Bochum-Land.



Am Auftrage des Provinzial-Verbandes der Provinz Westfalen
bearbeitet

von

A. Ludorff,

Provinzial-Baurath, Provinzial-Konservator,
Königlicher Baurath.

Mit geschichtlichen Einleitungen

von

Professor Dr. Darpe,

Direktor des Königlichen Gymnasiums zu Coesfeld.

3 Karten, 76 Abbildungen auf 14 Tafeln und im Text.

Münster i. W.

Kommissions-Verlag von Ferdinand Schöningh, Verlagsbuchhandlung in Paderborn.

1907.

Clichés und Druck von Alphons Bruckmann in München.



Vorwort.

Die politischen Gemeinden des Landkreises Bochum, welche nicht gleichzeitig auch Kirchengemeinden sind und deren Mitglieder kirchlich zu Nachbargemeinden anderer Kreise gehören, sind der alphabetischen Folge der Kirchengemeinden eingereiht worden.

Die für den vorliegenden Band vom Direktor des Königlichen Gymnasiums zu Coesfeld, Herrn Professor Dr. Darpe, angefertigten geschichtlichen Einleitungen konnten hier nur in bedeutend vermindertem Umfange zum Abdrucke gelangen. Ohne jede Kürzung erscheinen dieselben in dem diesjährigen Verwaltungsberichte des Königlichen Landrathamtes zu Bochum. Sie enthalten umfangreiche, noch nicht veröffentlichte lokalgeschichtliche Forschungen.

Der Kreis Bochum-Land hat zu den Kosten der Herstellung der Abbildungen und zur Herabminderung des Verkaufspreises einen Beitrag von 500 Mark geleistet.

Münster, Sommer 1907.

Ludorff.

Um irrigen Auffassungen bezüglich des Zweckes, der Anordnung und der Ausstattung der westfälischen Inventarwerke entgegenzutreten, erscheint es nothwendig, nicht bloß auf die Vorworte der bisher erschienenen Bände zu verweisen, sondern auch Auszüge aus denselben an dieser Stelle beizufügen.

¹ Trachtenbild aus einem Stammbuch des Hauses Weitmar. (Siehe Seite 52.)

(Südinghausen.) Im Allgemeinen bezwecken die Inventarisationen die Erforschung, den Schutz und die Erhaltung aller durch Kunstwerth und Eigenthümlichkeit sich auszeichnenden Denkmäler. Sie streben danach, die Denkmäler, welche durch Vanfälligkeit, Bedürfniß, Restauration, Veränßerung u. s. w. sich verändern oder abhanden kommen, in Wort und Bild der Nachwelt zu überliefern. Sie bieten für die Entwicklung der staatlichen Denkmalpflege eine sichere und wesentliche Grundlage. Insbesondere wollen die westfälischen Inventare dem kunstgeschichtlichen Forscher für Spezialstudien und eingehendere Untersuchungen einen allgemeinen Ueberblick über die geschichtliche und kunstgeschichtliche Entwicklung eines Kreises unter Angabe der ihm etwa zu Gebote stehenden Quellen und in knapper, katalogisirender Weise ein Verzeichniß der vorhandenen Denkmäler verschaffen.

Die kurze Beschreibung der letzteren soll durch eine möglichst reiche Beigabe von Abbildungen unterstützt werden, um den Fachgelehrten und Künstler sowohl wie den Handwerker in den Stand zu setzen, sich über die Beschaffenheit eines Gegenstandes gleich auf den ersten Blick zu belehren, um insbesondere dem ausübenden Handwerker und Künstler des Kreises zu zeigen, wo er für sein Schaffen musterwürdige Vorbilder in seiner unmittelbarsten Nähe finden kann.

Die westfälischen Denkmälerverzeichnisse werden zunächst nur die christliche Zeit berücksichtigen und auch diese nur bis zum Ende des 18. Jahrhunderts. Es ist beabsichtigt, die vorchristlichen Zeiten für ganz Westfalen in einem späteren Bande zu bearbeiten. Ebenso wird eine allgemeine, die ganze Provinz umfassende, kunstgeschichtliche Abhandlung nebst einer Uebersicht der Geschichte Westfalens als Schlußband dem letzten Bande der Inventarisationswerke folgen.

Jedem Inventar ist eine historische Einleitung vorausgeschickt, welche den ganzen Kreis betrifft. Es folgen derselben noch besondere geschichtliche Abhandlungen für die einzelnen, alphabetisch geordneten Gemeinden.

Die Denkmäler, z. B. die vorhandenen Inventarstücke einer Kirche, sind nur insoweit aufgeführt, als es für ein Denkmäler Verzeichniß von einiger Wichtigkeit erschien. Minderwerthige und moderne Kunstgegenstände sind bei der Aufzählung, Beschreibung und Abbildung übergangen.

Die Grundrisse sind sämmtlich im einheitlichen Maßstabe 1 : 400, die Situationspläne in 1 : 2500, mit der Orientierung nach rechts in den Druck eingefügt.

(Dortmund Stadt.) Von der üblichen Anordnung nach Gemeinden mußte innerhalb des Stadtkreises Abstand genommen werden. Es ist daher das Denkmäler Verzeichniß nach öffentlichem und Privat Besitze geordnet worden, ersterer wiederum nach kirchlichem und profanem.

(Hörde.) Die Aufstellung der Inventare ist staatlicherseits in erster Linie zu dem Zwecke angeregt und auf's eifrigste betrieben worden, um durch sie für die Ausführung der staatlichen Denkmalpflege eine maßgebende und sichere Handhabe zu erhalten. Dieser Zweck wird erreicht durch Aufstellung einfacher Verzeichnisse aller Denkmäler, ohne eingehendere Beschreibung, aber mit möglichst ausgedehnter bildlicher Darstellung derselben. Nebenächlich für den genannten Hauptzweck sind kunstgeschichtliche und geschichtliche Abhandlungen, eingehende Untersuchungen u. s. w.

Die Denkmäler Verzeichnisse sollen die Grundlage für die als Schlußband folgende Kunstgeschichte der Provinz Westfalen bilden.

(Münster Land.) Nicht allein die Inventarverzeichnisse, sondern namentlich auch die geschichtlichen Vorbemerkungen sollten über den Rahmen kurzer Ueberblicke nicht hinausgehen.

(Wiedenbrück.) Der Druck von Autotypen ist bei Verwendung der bisher zum Textdruck der Inventarwerke benutzten Papierorte schwierig. Vollkommene Klarheit der Autotypen ist nur zu erreichen, wenn der Druck derselben auf Kunstdruckpapier erfolgt.

Die überwiegende Mehrzahl der Text- und Tafel Illustrationen sind versuchsweise mittels Kunstdruckpapier hergestellt.

(Siegen.) Da wesentliche Nachteile bei Verwendung von gestrichenem Kunstdruckpapier sich bislang nicht gezeigt haben, andererseits die Vorzüge des letzteren für den Druck von Autotypen bedeutende sind und den Fortfall der Lichtdrucke kaum fühlbar machen, wird der vorliegende Band der letzte sein, welcher ausschließlich Lichtdrucktafeln enthält.

Preis-Verzeichniß

der erschienenen Bände (vergleiche Tafel I):

Kreis	broschirt	gebunden	
		in einfacherem Deckel	in Originalband wie Hamm und Warendorf
*Lüdinghausen	5,60	9,00	10,00
*Dortmund-Stadt	5,00	6,00	7,00
" Land	2,80	5,80	6,80
Hörde	5,00	6,00	7,00
*Münster-Land	4,50	7,50	8,50
Beckum	5,00	6,00	7,00
*Paderborn	4,20	7,20	8,20
Iserlohn	2,40	5,40	6,40
*Alhaus	5,00	6,00	7,00
Wiedenbrück	5,00	6,00	7,00
*Minden	4,00	7,00	8,00
Siegen	2,40	5,40	6,40
Wittgenstein	5,00	6,00	7,00
Olpe	5,00	6,00	7,00
Steinfurt	4,00	7,00	8,00
*Soest	4,50	7,50	8,50
Bochum-Stadt	1,20	4,20	5,20
Ursberg	5,00	6,00	7,00
Bielefeld-Land	1,20	4,20	5,20
Bielefeld-Stadt	2,40	5,40	6,40
Tecklenburg	2,40	5,40	6,40
Lübbecke	2,40	5,40	6,40
Bochum-Land	2,40	5,40	6,40

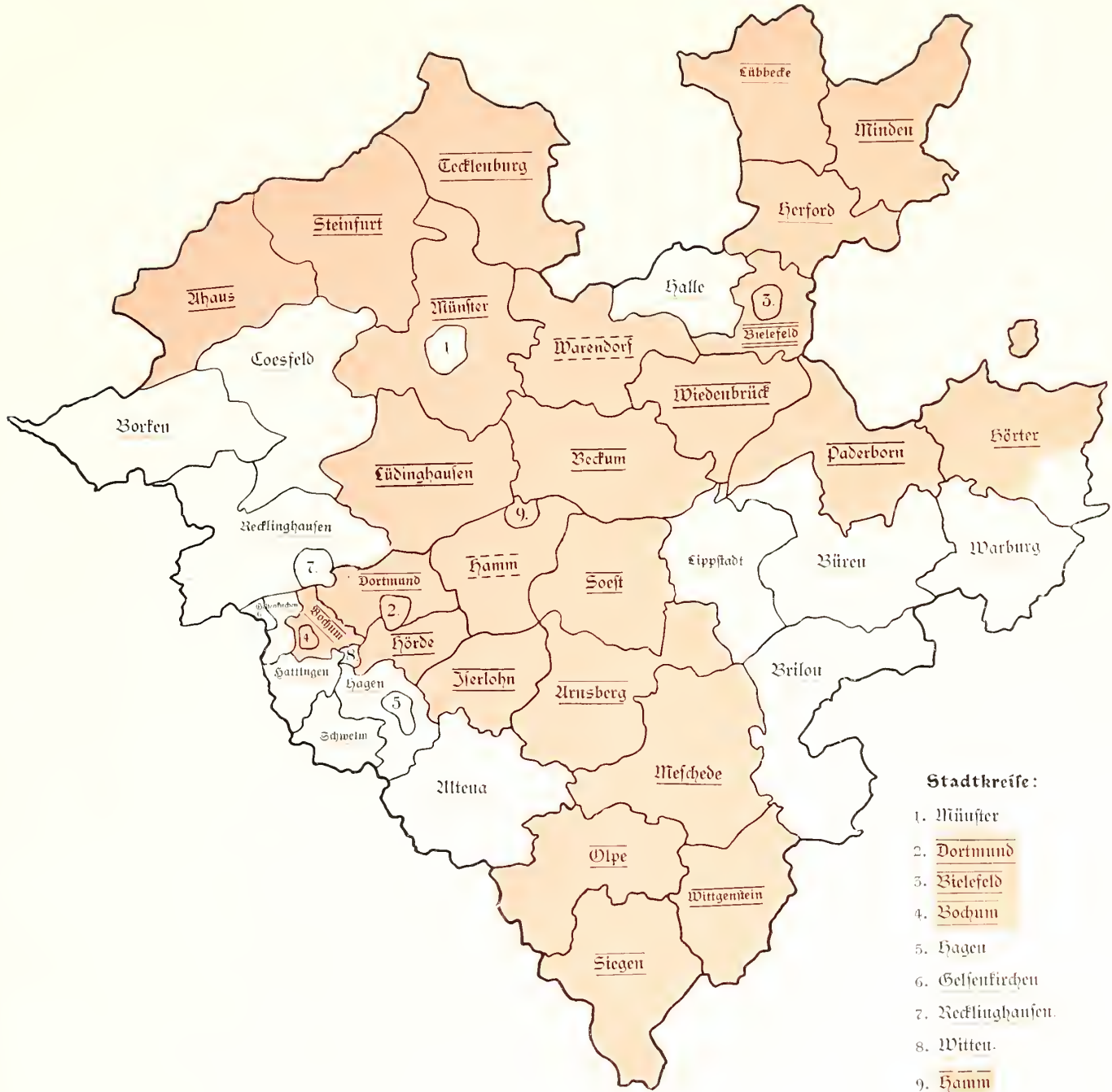
In der Vorbereitung zum Druck befinden sich die Bände:

Herford und Meschede.

* Zur Zeit im Buchhandel vergriffen.

Provinz Westfalen.

Inventorysation der Bau- und Kunstdenkmäler.



Maßstab 1 : 1 200 000

- inventarisiert und veröffentlicht.
- inventarisiert.
- Inventarisatiou begonnen.
- inventarisiert und veröffentlicht vom Provinzialverein für Wissenschaft und Kunst zu Münster (Stadtkreis Hamm zugleich mit dem Landkreis Hamm).

Frühere staatliche Gliederung Westfalens.¹

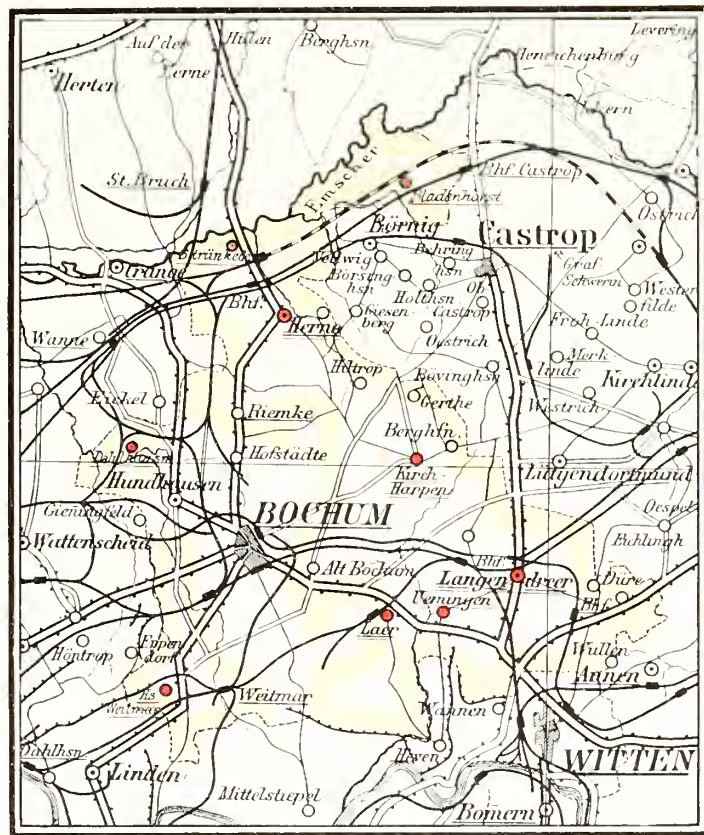
(Nach der historischen Karte des westfälischen Trachtenbuches.)



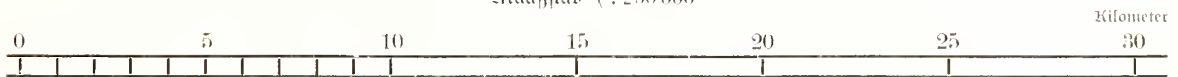
1 : 1 200 000.

¹ Schale, Recke und Abbenbüren gehörten zu Lingen. — Wiedenbrück war Osnabrück'sches Amt Reckenberg. — Sippstadt war märkisch-lippische Enclave.

Kreis Bochum-Land.



Maassstab 1 : 200 000





Geschichtliche Einleitung.

Der 1876 gebildete Landkreis Bochum gehörte bis dahin mit den Kreisen Bochum-Stadt, Gelsenkirchen-Stadt und Land, Hattingen und Witten zum Kreise Bochum. Nachdem 1904 die Gemeinden Wiemelhausen, Hamme, Hoffstede und Grumme mit dem Stadtkreise Bochum vereinigt worden sind, hat sich das Gebiet des Landkreises Bochum um 2064,12 ha verringert; es betrug 1905 10251,05 ha mit 148395 (84824 evangelischen, 61965 katholischen, 570 jüdischen) Einwohnern.² Den Stadtkreis Bochum umrahmend, grenzt der Land-

kreis Bochum im Norden an den Landkreis Recklinghausen, im Osten an die Kreise Hörde und Dortmund-Land, im Süden an den Stadtkreis Witten und Kreis Hattingen, im Westen an den Landkreis Gelsenkirchen; im Norden reicht er bis zur Emscher, bei Crange über diese hinaus, im Süden bis nahe an die Ruhr.

Bodenerhebungen bilden namentlich im Süden die letzten Ausläufer des Urdeu-Gebirges (das Hügelland in Stockum mit dem Steinberg, in Langendreer mit dem Westerberg und der Hardt, in Querenburg mit dem Kalwes); vom höchsten Punkte im Weitmar-Holze (175 m) senkt sich der Boden wellenförmig bis zum Emscherbruch, zu welchem die Höhenzüge in Grumme und Riemke (Tippelsberg) und die Hügel der Herner Mark als letzte sich abdachen.

Die Wasser des nördlichen Kreisgebietes führen im westlichen, an „Springen“ (Quellen) reichen Bezirke der aus der Vereinigung von Hoffsteder Bach (Gladbecke) und Marbach gebildete Mühlenbach (kleine Emscher), im östlichen Bezirke der Samser (Landwehr)-Bach der Emscher zu, während im Südgebiete der Schwarte-Bach östlich von Stiepel in die Ruhr fließt.

Der lehmhaltige Boden ist sehr ertragsfähig. Den alten Ackerbau und die damit verbundene Viehzucht hat aber jetzt die Kohlen- und Eisenindustrie in die zweite Linie gedrängt. Die früheren großen Buchenwälder, von denen der Kreis seinen Namen (Bokhem d. i. Heim unter Buchen) trägt, räumten bis auf wenige Restbestände (Weitmar-Holz, Bokholt bei Harpen, Herner Mark und die Büsche in Stockum) der Industrie das Feld. Der Bergbau verursachte Bodensenkungen, an der Emscher Sumpfbildungen; er führte auch etwa 20000 Polen und Masuren dem Kreise zu.

Kirchdörfer bildeten seit dem Mittelalter nur Harpen, Herne, Laer (Nenningzen), Langendreer und Weitmar.

¹ Miniatur aus einem Pergamentmanuskript des Hauses Weitmar. (Siehe Seite 52.)

² Wiederum ist nun, und zwar am 1. Juli 1906, der Stadtkreis Herne abgetrennt worden.

Sitz der landrätthlichen Verwaltung ist Bochum. Der Kreis umfaßt die Gemeinden Harpen, Gerthe, Hiltrop, Hordel, Riemke, Bergen, Altenbochum, Laer, Querenburg, Weitmar, Baukau, Horsthausen, Pöppinghausen, Bladenhorst, Langendreer, Stockum, Somborn, Düren und Werne. Die Stadt Herne mit Altenhöfen und einem Theile von Sodingen bildet seit 1. Juli 1906 einen eigenen Stadtkreis.

Quellen und Literatur.

Die Archive der Stadt Bochum (Urk. von 1298 an), der Probstei-Pfarre Bochum (Urk. von 1321 an), der Pfarrei Harpen (Urk. von 1385 an) der evangel. Pfarrei Herne¹ (keine ältere Urk., Kirchenbücher von 1683, Kirchenrechnungen von 1790 an, Notizen des reform. Pfarrers zu Strümpfede 1686—1785), der evang. Pfarreien Lemmungen, Langendreer, Lütgendortmund und Weitmar² (ohne Urkunden Bestände), der Münsterkirche in Essen, der adeligen Häuser, die Staatsarchive zu Düsseldorf und Münster (Cleve-märk. L. N., Urk. der Stadt Bochum, Kindlingers Mskr.), das Kölner Stadtarchiv (Gelenius), das herzogl. Arenberg'sche Archiv zu Necklinghausen, das Archiv des Oberbergamts in Dortmund.

Urkundenbücher: Darpe, Bochumer Urk. B. (in Darpe, Geschichte der Stadt Bochum); Erhard, Regesta historiae Westfaliae, accedit codex diplom., Münster 1847—51; Sacomblet, Urk. B. für die Geschichte des Niederrheins, Düsseldorf 1840—58; Nübel, Dortmund's Urk. B. I, II, IIIa, Dortmund 1881 ff.; Seibert, Urk. B. und Quellen der westfäl. Geschichte, Arnsberg 1857—69; Westfäl. Urk. B. III. ff., Münster 1871 ff.

Chroniken v. Ueberhoff, Joh. Kerckhörde, Weßhoff, Müllher, Levold v. Nördhof, Spornacher und Gert van der Schüren; Theatrum Europaeum, Frankfurt 1643 ff., ältere Zeitungen.

Werke: Wädeker-Hepppe, Geschichte der evang. Gemeinden der Grafschaft Mark, 1870; Beiträge zur Geschichte Dortmunds und der Grafschaft Mark; Beiträge zur Geschichte von Stadt und Stift Essen; Winterim und Mooren, Die Erzdiözese Köln, neu bearbeitet von Alb Mooren I., 1892; Vorbeck, Geschichte der Länder Cleve, Mark u. s. w., Duisburg 1860; Wöttger, Wohnsitze der Deutschen; —, Diözesan- und Gangesgrenzen Norddeutschlands; Trececius, Collectae ad augendam nomenum proprietariorum Saxon. et Fris. scientiam spectantes, Elberfeld 1864—70; Darpe, Geschichte der Stadt Bochum, Bochum bei A. Stumpf, 1894²; —, Die Anfänge der Reformation und der Streit über das Kirchenvermögen in den Gemeinden der Grafschaft Mark (Abdruck aus Zeitschr. für Geschichte und Alt. Westfalens Bd. 51 f.); Dransfeld, Geschichte der evang. Gemeinde Herne, Essen, Wädeker 1875; Döring, Chronik von Strümpfede und den umliegenden Gemeinden, Bochum 1896; Döhmann, Beiträge zur Geschichte der Stadt und Grafschaft Steinfurt III., Progr. Burgsteinfurt 1906; Emen, Geschichte der Reformation in der Erzdiözese Köln; Ejiellen, Uebericht der Geschichte der Grafschaft Mark, Hamm 1859; —, Geschichte der Sigambren, Leipzig 1868; Jahne, Dortmund's Chronik; —, Geschichte der westfäl. Geschlechter, Köln 1858; Förstemann, Altdeutsches Namenbuch; Funke, Geschichte des Fürstenthums und der Stadt Essen, 1851; Giesers, Die Einführung des Christenthums in Westfalen; Grevel, Uebericht der Geschichte des L.-Kr. Essen (Essener Beitr. VI.); Hamelmann, Opera geneal.-hist. de Westphalia, Lemgo 1717; Hansen, Urk. zur Soester fohde (Publ. der preuß. Staatsarchive); Harfort, Beiträge zur Geschichte Westfalens und der Grafschaft Mark, 1880; O. Hüttemann, Geschichte von Langendreer, Witten 1887; Jahrbuch des Vereins a) für märkische Heimathskunde in Witten, b) von Alterthumsfreunden im Rheinlande, Bonn, c) für die evang. Kirchengeschichte Westfalens, Gütersloh; Jellinghans, Die westfäl. Ortsnamen nach ihren Grundwörtern, Kiel und Leipzig 1896; Kampfschulte, Geschichte der Einführung des Protestantismus in Westfalen 1866; —, Die westfäl. Kirchenpatrociniten, 1867; —, Kirchlich politische Statistik des vormals zur Erzdiözese Köln gehörigen Westfalens, 1869; Kampff, Die Provinzial- und statutarischen Rechte in der preuß. Monarchie, 1827 f.; Keller, Die Gegenreformation in Westfalen und am Niederrhein (Publ. der preuß. Staatsarchive); Kindlinger, Geschichte der deutschen Hörigkeit; —, Geschichte der familie und Herrschaft von Volmestein, 1801; v. Kleinsorgen, Kirchengeschichte Westfalens 1779; K. A. Kortum, Nachricht vom ehemaligen und jetzigen Zustande der Stadt Bochum (in Weddigens Neuem westfäl. Magazin), 1790; —, Beschreibung einer alten german. Grabstätte, 1804; Köhschke, Rheinische Urbare II, Bonn 1906; Kremer, Akadem. Beiträge zur Gült- und Bergischen Geschichte, 1769/81; Kurzer und wahrhafter Bericht der Differentien zwischen Churbrandenburg und Pfalz-Neuburg über das Religionswesen, Düsseldorf 1665; Sacomblet, Archiv für die Geschichte des Niederrheins, 1852—70; v. Seebur, Land und Volk der Brakterer, 1827; —, Allgemeines Archiv für Geschichtskunde des preuß. Staates, 1850 ff.; Lehmann, Preußen und die kathol. Kirche seit 1640 (Publ. der preuß. Staatsarchive); Leich, Geschichte der Kirche in Harpen, Gelsenkirchen 1906; Lindner, Die Deme, 1888; Meyer, Geschichte der Bürgermeisterei Stoppenberg, 2. Aufl. 1900; Müller, Frz. Jos., Ueber das Güterwesen, Düsseldorf 1816; Nonne, Die größere evang. Kirchengemeinde zu Hattingen, 1890; Ostheide, Geschichte der Kirchengemeinde Stiepel, 1872; Petersen, Der Kirchsprengel Weitmar oder über die Gegend, wo Hermann den Varus schlug, Essen 1825; Rive, Ueber das Bauerngüterwesen in der Grafschaft Mark u. s. w., Köln 1824; Roienbaum, Chronik der Gemeinde Harpen, Bochum 1866; Nübel, Die Franken, ihr Eroberungs- und Siedlungssystem im deutschen Volkslande, 1904; Schneider, Die alten Heer- und Handelswege der Germanen, Römer und Franken im deutschen Reich;

¹ Das der katholischen Pfarrei enthält keine ältere Urkunden.

² Im folgenden mit D. angezogen.

—, Neue Beiträge zur alten Geschichte und Geographie der Rheinlande; —, Lokalmutterfuchungen über die Denkmäler des Alterthums im Kr. Essen; Schnucken, Geschichte der Reichsabtei Werden an der Ruhr, 1865; Scotti, Sammlung der Gesetze und Verordnungen, welche in Cleve-Mark von 1118 an ergangen sind, 1826; Zetbe, Urfundl. Entwicklung der Natur der Leibgüter n. s. w., 1810; Sommer, Handbuch über die bäuerl. Rechtsverhältnisse . . . in Rheinland Westfalen, Hamm 1830; Stangenfol, Annales circuli Westphal., Coloniae 1640; —, Opus chronol. et histor. circuli Westphalici, Colon. 1656; v. Steinen, Westfäl. Geschichte, Lemgo 1750—60 (angezogen mit v. St.); Stein und Kamp, Heimathkunde der Kreise Bochum-Stadt und Land n. s. w., 1900; Teschenmacher, Annales Cliviae etc., 1721; Tobien, Denkwürdigkeiten aus der Vergangenheit Westfalens, 1869/75; Trumbült Jgen, Die westfäl. Siegel des Mittelalters, Münster 1882 ff.; Verhoeff, Geschichte der Stiftung der Benediktiner Abtei in Werden, Münster 1848; W . . ., Rückblick auf die Geschichte des Herzogthums Cleve überhaupt und der Stadt Wesel im besonderen, 1609—66; Watterich, Geschichte der Sigambrier; —, Geschichte der Germanen des Niederrheins; Weddigen, Westfäl. Magazin zur Geographie, Historie und Statistik; —, Neues westfäl. Magazin, Dessau und Lemgo 1784—92; Westdeutsche Zeitschr. für Geschichte und Kunst (Fortf. von Pucks Monatschrift), Trier 1882 ff.); Westfalia, Zeitschr. für Geschichte und Alterthumskunde Westfalens und Rheinlands, v. Troß, Hamm 1824—26; Wigand, Archiv für Geschichte und Alterthumskunde Westfalens, Hamm 1826—32; Wofer, Geschichte der norddeutschen Franziskaner Missionen, Freiburg 1880; —, Aus norddeutschen Missionen des 17. und 18. Jahrh., Köln 1884; Zeitschr. a) des bergischen Geschichtsvereins, Bonn 1863 ff., b) für vaterländ. Geschichte und Alterthumskunde, Münster 1838 ff. (angezogen als Westfäl. Zeitschr.), c) für die Geschichte des Niederrheins, d) des Vereins für Orts- und Heimathskunde im Weste und Kreise Recklinghausen 1891 ff.

Durch das einsame, waldbedeckte Gelände des jetzigen Landkreises Bochum, wo um Christi Geburt Sigambrier saßen, später die Sachsen sich gegen die Franken vorschoben, zogen in grauer Vorzeit, nach Resten und Funden zu schließen, mehrere Heerstraßen oder Helwege.¹ Von Wiesdorf am Rhein lief über die jetzigen Orte Solingen, Elberfeld, Blankenstein (später Hattingen), Bochum, Herne, Recklinghausen eine Straße auf Haltern (Uliso?); ein anderer Straßenzug, der von dem jetzigen Duisburg ausging, nahm seine Richtung über Essen, Steele, Bochum, Castrop,² Dortmund, Soest und Paderborn zur Weser.

Aus frühgeschichtlicher Zeit ragen herüber die Ringburg in der Baukauer Mark³ und die Namen „Heering“ und opper Borg (1486) in Laer, „ter Borg“ (1486) in Werne, zum Theile auch wohl Reste von „Landwehren“ bei Grumme, Altenbochum und Laer, in Hiltrop und Gerthe und der Name „Lauer (d. i. Landwehr-)Bach“ in Horsthausen und Lanferman (Kotten) in Riemke.⁴ Die deutsche Vorzeit tritt hervor in den Urnen des „Heidenkirchhofs“ zu Pöppinghausen sowie der „Teufelskühle“ zu Habighorst und spiegelt sich wieder in den Bezeichnungen „Boenen- (Woden, Wodans-)Berg“ im Bockholt bei Harpen, „Tippels- (Teufels-)Berg“ und „Witte Wiwer- (Elfen-)Kühle“ in Riemke und „Harkesbefe“ (Herthabach) in Weitmar, „Tie“ (Versammlungsplatz der Gemeinde) und Tieman in Riemke, Werne und Laer sowie „Diebergsbach“ in Weitmar. Die alten Markgenossenschaften erscheinen in den noch spät erhaltenen Marken Gemeinschaften von Herne Hiltrop-Bergen sowie von Bochum-Weitmar⁵ und Bochum Harpen.

In den „Borochtra“⁶, den späteren „Westfalen“-Gau, fallen dann um 700 n. Chr. die ersten

¹ Hel- oder Heile Weg ist der Ganz- oder Vollweg im Gegensatz zu dem Jock(Joch)- oder Ackerwege und dem Fußwege. Andere Ableitungen siehe bei D. 4^b.

² In dessen Nähe mündete eine von Kanten über Dorsten, Kirchhellen, Buer, sowie eine von Deutz über Lemney und Witten laufende Straße ein.

³ Näheres siehe unten.

⁴ D. 5, 15 f., 121. Die Grenze der Kreise Bochum- und Dortmund Land läuft über die Hiltroper Landwehr. Theilweise sind die Landwehren wohl die Grenzen des Reichshofes Bochum. Bestand doch z. B. der Reichshof Brackel aus 17 Höfen mit Ackerland, gemeinsamen Waldungen und Weiden, die insgesamt von einer Landwehr umschlossen waren; Endorff-Röse, Bau- u. Kunstdenk. des Kr. Dortmund Land, S. 22.

⁵ D. 152.

Strahlen des Christenthums durch die Predigten Suitberts; aber erst, nachdem Karl der Große die Sachsen unterworfen und zu Bochum, wie wir später ersehen, einen befestigten Wirthschaftshof mit Baumgarten (Bongard) und ausgedehntem Reichslande angelegt hatte, erschloß sich durch die Befebrungsarbeit, welche der hl. Luidger und die Mönche des 802 von ihm gegründeten Klosters Werden unternahmen, das Bochumer Land dem neuen Glauben. Von dem Einflusse, welchen Kloster Werden und das benachbarte, auf sächsischem Boden um 850 gestiftete Kloster Essen im Lande bald erhielten, zeugen die Schenkungen von Höfen, Land und Leuten, welche zum Theile schon vor 900 jenen Klöstern zufielen. Werden hatte Besitz in Haranni (Herne), R(e)inbeki (Riemke), Hurlaon (Hordel), Gerthrium (Gerthe), Harpumi (Harpen), Werinum (Werne), Stochem (Stockum), Threiri (Langendreer), Lahari (Laer), Quernberga (Querenburg), Aldanbochem (Altenbochum), Wemere (Weitmar), Viscopinchusun (Bisping) und Branthorpe (Brantrop), Kloster Essen in Herne, Bladenhorst, Pöppinghausen, Hiltrop, Riemke, Hordel, Gerthe, Harpen, Werne, Stockum, Langendreer, Laer, Altenbochum und Weitmar.¹

Damit erhalten wir die ersten Nachrichten von dem Dasein der jetzigen Gemeinden des Bezirks um Bochum und in den Kloster-Abgaben zugleich Kunde von dem Landwirthschafts-Betriebe der Gegend.

Im „Tharp“ (Trupp, Dorf), der ältesten Gemeindeform, schaltete der Schulze, in den Marken-Genossenschaften der Burrichter mit den Erbeckhen; über den Gau war der Graf gesetzt. Den Gau-Mittelpunkt für die 900—1100 hervortretenden Gemeinden des jetzigen Landkreises Bochum bildete das Dorf Bochum, wo, wie 1041 bezeugt wird, ein königlicher Meierhof (villa publica) sich befand² und, wohl ebenfalls seit Karls des Großen Tagen, die erste und einzige christliche Kirche des Gaues, eine Petri-Kirche, sich erhob,³ ferner im Bongard (Baumgarten) der Stuhl des Freigrafen stand.⁴ Kirchlich gehörte die Gegend zum Erzstifte Köln.

Seitdem mit der Nechtung Heinrichs des Löwen 1180 das Herzogthum Sachsen zersprengt war, suchten die Erzbischöfe von Köln als Herzöge Westfalens in ihrem kirchlichen Sprengel in Westfalen einen möglichst starken und weiten politischen Machtbereich sich zu schaffen. Wenn die Grafen von Altena (Mark) ihnen Anfangs hierin hilfreich zur Seite standen, so suchten sie doch, sobald sie durch die Erzbischöfe von Köln soweit gehoben waren, daß sie eine eigene Hauspolitik führen konnten, der schon weit reichenden kölnischen Herrschaft in Westfalen scharfen Abbruch zu thun. Damit wurde eine lange Zeit stets erneuter Keldben zwischen Kurköln und den Grafen von der Mark heraufbeschworen, in denen „Grafschaft, Gericht und Hof Cobuchen“ (Bochum) nebst dem Patronat der dortigen Kirche hin und her dem Sieger ganz oder theilweise zufielen. 1245 erlangte Graf Adolf von der Mark deren Allein- oder wenigstens Mitbesitz gegenüber seinem Verwandten Dietrich von Jsenberg-Limburg, dem Sohne des wegen Ermordung des Erzbischofs Engelbert von Köln (1225) hingerichteten Grafen Friedrich von Jsenberg, welcher vordem wohl als kurkölnisches Lehen die Grafschaft Bochum besessen hatte.⁵

In den Kämpfen zwischen den Grafen von der Mark und den Erzbischöfen von Köln treten nun auch die Adelsstze im jetzigen Landkreise Bochum hervor: Strünkedde, Sodingen, Berge,⁶ Bladenhorst, Dörde, Hordel, Dahlhausen, Lakembroek, Weitmar, Barendorf, Roteschür,

¹ Näheres siehe unten.

² D. 16 f.

³ D. 11 f., 22 f. Ueber die Ableitung des Namens Bochum siehe D. 19 ff.

⁴ Die Urhe mit den Urkunden des Freigrafen Gerichts befand sich in der Kirche zu Bochum.

⁵ Weistf. N. B. VII, Nr. 546; D. 28 ff.; Lindner 88.

⁶ 1588 wird Wessel v. Berge genannt; D. 92.

Wisping, Neiling, Heven, Laer, Altenbochum, Harkenscheid, Goy, Langendreer, Niederhof, Leithe, Heyde, Lütfordorp, Wische und Harpen. Mehrere derselben, namentlich Strümkede, gelangen zu ansehnlicher Bedeutung; andere treten mit Wohnungs- oder Besitz Wechsel bald wieder in den Hintergrund. Als Dienstmannen der Grafen von der Mark zogen im 14. und 15. Jahrhundert manche von den Besitzern jener Güter (Langendreer, Harkenscheid, Goy u. a.) zu den Fehden ihres Herrn aus.¹

Graf Adolf IV. von der Mark (1528—47) erbaute, sich gegen Köln zu festigen, u. a. in Bochum eine feste Burg. 1559 mußte er als Lehnsmann des Erzbischofs von Köln aber zugestehen, daß er die Grafschaft Bochum nur in Pfandbesitz habe.² In neuem Kampfe (1541—45) zwang ihn der Erzbischof, die begonnenen Festungsbauten in Bochum und Volmarstein niederzureißen.³ Ein Schiedsgericht bestimmte 1547, der Graf solle vorläufig im Besitze des Amtes Bochum, der freigravasschaft und des Kirchenpatronats dort bleiben; 1549 wurde dann dem Grafen und dem Erzbischofe je die Hälfte jenes Besitzes auf 10 Jahre zugewiesen. Nach neuem Kampfe erhielt 1580 Graf Engelbert das halbe Gericht zu Bochum auf Lebenszeit.⁴

In der Fehde Engelberts und des Erzbischofs mit der Stadt Dortmund raubten und brandschatzten 1588 und 1589 mehrfach Dortmunder Söldner und Bürger im Amte Bochum, dessen Dienstadel im Gefolge des Grafen Engelbert am Kriege theilnahm.

Im Frieden zu Hamm verpfändete der Erzbischof von Köln 1592 seine Hälfte des Gerichtes „Koffbochum“ den Grafen von der Mark. Diese waren 1568 auch in den Besitz der Grafschaft Cleve gelangt und erhielten 1417 den Herzogstitel.

Den Gegensatz zu diesem äußeren Glücke der Grafen bildete aber der 1409—61 sich hinziehende innere Zwist der Brüder Adolf und Gerhard von der Mark, die, um Gebietstheile von Cleve-Mark hadernnd, zum bitteren Schaden des von ihren Reizigen gebrandschatzten Landes sich bekriegten, während der Erzbischof von Köln 1428 und erneut in der Zeit der Soester Fehde 1445 und 1447 Schritte that, die an Mark verpfändete (West-)Hälfte des Gerichtes und „Amtes“ Bochum einzulösen. In diesen Wirren verpfändeten die feindlichen Brüder selbst wieder ihre Besitztheile des „Amtes“ Bochum an andere Ritter, während der Bruderzwist mit doppelter Verwaltung oder Fehde, längere Zeit auch die Plünderungen der Soester Fehde (1444—49) das „Amt“ Bochum empfindlich schädigten. Zum Glücke für die Mark war das Erzbisthum Köln nun so tief verschuldet, daß es an eine Einlösung des verletzten halben „Amtes“ Bochum nicht mehr denken konnte.⁵

War der Bruderstreit in Cleve-Mark mit dem Tode Gerhards von der Mark 1461 begraben, so verfielen die Herzöge von Cleve in Folge der vielen Fehden und finanzieller Mißwirthschaft bald so arger Verschuldung, daß auch im „Amte“ Bochum um 1500 Verpfändung von Söllen, Renten und Renten an der Tagesordnung war.⁶

Aus dieser Zeit der Geldbeklemmung des Clever Hofes ist uns überkommen das „Schatboick in Mark“,⁷ welches „settingh ind upboringh der schattingen off beden“ enthält, welche Johann,

¹ D. 97 ff. Um 1580 stellten die Rittergüter des Amtes Bochum im Kriegsfall 78 Pferde, „auf Erfordern“ noch 45; Effellen 31.

² D. 59.

³ D. 60.

⁴ D. 62.

⁵ D. 65 ff.

⁶ D. 72.

⁷ Staatsarchiv Münster, Cleve-Märk. E. N. 56a.

Herzoge von Cleve und Grafen von der Mark, 1486 von der „gemeynen ritterschap der graiffchap van der Mark“ auf dem Landtage zu Wickede zur Wiedereinlösung seiner Renten und verfesten Renten bewilligt wurde.¹ Es verzeichnet im Oberamte „Bouckhem“ „Altenboickhem, Grummen, Hildorp ind Bergen, Gerte, Harpen, Werne, Westrick, Kercklynde, Marthen, Tuspell, Stockhem, Langendryer, Alley, Sonnenborn, Lutteken Dorpmunde, Saer, Drylinchuyfen,² Rechen, Delwick, haeve in dat averampt, Radem, in den gericht ind hoff to Castorp Castorff, Uvercastorp, Roerell, Mercklynde, Holtthuyfen, Borninck, Soedingen,³ haefelude tot Herne, hoff van Droelynde, hoffhoerich to Droelinde“; im „nederampt van Bouckhem“ Gelstenkercken, Schadelick, Efell, Huntthamme, Hoestfede, Westenwelde, Hontorppe, Ebbendorp, Weytmar, Herne, Eyborch, Soyngen, Hoirle, Gynynckvelde, Hullen, Byckeren, Holsterhuyfen, Boickauwe, Heßler, Uckentorp, Sevynckhuyfen, haeve in den nederampt, Driesenbrueck, Malmenshagen, Rymbeick, Broickbuerschap. Wir ersehen hier, welchem politischen Bereiche des von den Grafen von der Mark eingerichteten „Amtes“ Bochum die einzelnen Gemeinden des jetzigen Landkreises Bochum mit der Theilung jenes „Amtes“ zwischen Mark und Kurköln zugewiesen waren.⁴ Dem ganzen Amte stand ein gewöhnlich dem Adel der Gegend entnommener Droste vor, welcher auf dem Grafen (Reichs-)Hofe in Bochum seinen Amtssitz hatte.⁵

Die weite Entfernung von der Haupt-Kirche des jetzigen Landkreises Bochum, der Petri- (jetzigen Peter und Paul-) Kirche in Bochum, neben welcher nur die Kirchen in Herne, Harpen und Lütgendortmund zunächst bestanden, führte zur Erbauung von Kapellen, dann Kirchen in mehreren Außengemeinden. Um 1310 bestand schon eine Kapelle in Nemmingen mit einem Rektor, 1386 eine Kapelle in Langendreer, im 15. Jahrhundert (1471) auch eine Kapelle mit eigenem Rektor in Weitmar. Die Kapellen erwuchsen in der Folge zu selbstständigen Pfarrkirchen. In Strümkede befand sich seit 1272, in Bladenhorst seit etwa 1352 eine Burgkapelle mit einem besonderen Geistlichen. Auch Werne hatte später eine eigene Kapelle.⁶

Auf der fetten Scholle des Bochumer Landbezirkes hielt sich ein Stamm freier Wehrfester, welche an der Freibank der Veme mit denen vom Adel als „echt und recht geborene“ freie gleichberechtigt tagten. Dem Bochumer Freigrafen unterstanden außer dem Stuhle im Bongard zu Bochum im späteren Landkreise Bochum die Freistühle zu Strümkede, Langendreer und Nemmingen. Von den Wehrfestern des jetzigen Landkreises Bochum finden wir als Freigrafen in „Buckhem“ Winand von Drilinkhufen (1257—68), Sibert von Altenbochum (1319—42), Konrad von Drilinkhufen (1355—61), Heinr. von Overberg (1405—25) und Koyne Dryman (1427).⁷ Auch unter den Schöffen der Veme sind die Vorfahren der jetzigen Bauern von Altenbochum, Saer und Querenburg viel vertreten, wie denn das Freigericht überhaupt im Bochumer Bezirke zu hoher Bedeutung gelangte. Entstannte denselben doch auch das „Bochumer Landrecht, so die sieben Freyen unserem gnedigen fürsten und Herrn jährlich auff Montag nach Margaretha (d. i. Mittsommer) zu weisen pflegen,“⁸ ein Spiegelbild der mittel-

¹ Der Rentmeister bemerkt, daß er nur die Essener und einen Theil der Werdener Leute und Güter „geboirt“ (von denselben Steuer erhoben) habe.

² Erscheint 1684 mit Querenburg vereint; D. 337, 340.

³ Zu Sodingen gehörte damals auch Pöppinghausen und Horsthamen; siehe unter Pöppinghausen.

⁴ Zu anderer Zeit war die Zugehörigkeit eine andere; man unterschied neben dem Ober- und Nieder- auch ein Mittelamt; zu letzterem gehörten Kirchspiel Bochum, Eickel, Kränge, Weitmar und Nemmingen. D. 29 f. Weiteres siehe unten.

⁵ Die Namen der Drogen siehe bei D. 83 f., 288.

⁶ Näheres siehe unten; D. 46 ff.

⁷ D. 107 ff. — ⁸ D. 102 ff.

alterlichen Sitten-Verhältnisse und Rechts-Anschauungen der Gegend. Alle selbstständigen freien der Grafschaft waren jährlich dreimal zum Freiding nach der Dingstätte zu kommen verpflichtet.¹ Diese Zusammenkunft gestaltete sich im Frühjahr zur einer Maifahrt, indem zu Bochum, im Mittelpunkte der Grafschaft, wie in altheidnischer Zeit das Maifest begangen wurde.²

Ackerbau und Viehzucht, welche bis in die zweite Hälfte des 19. Jahrhunderts den Erwerb im Kreise beherrschten, bewegten sich weiterhin in altem Geleise. Der Quellreichtum der Gegend ermöglichte durch Anlage von Teichen in den „Sipen“ eine sorgfältige Fischzucht.³

Der große Brand, welcher am Abende des 25. April 1517 mit den strohgedeckten Häusern der Stadt Bochum die dortige Pfarrkirche in Asche legte, nöthigte auch die zur Pfarre gehörigen Bauerschaften zu langjährigen erheblichen Opfern. Die „jomerlich verdestruerte und verbrannte Kerke“ wurde bis 1521 mühsam neugebaut, der Neubau 1555–56 mit Gewölben, 1540 mit einer Orgel versehen; die 1547 begonnene Thurm spitze war bis 1599 noch mit bloßem Strohdache versehen. Als die fortgesetzten Kirchenschätzungen und milden Gaben nicht reichten, schritt der Kirchenvorstand, in welchem auch die Bauerschaften des Kirchspiels durch ihren Adel vertreten waren, zur Veräußerung der Renten der Kirchen-Güter und Ländereien und dann dieser selbst.⁴

Der Steinkohlen-Gewinnung bei Bochum wird zuerst um 1520 gedacht. 1544, 1579, 1585 und 1589 wird von Ausbrüchen der Pest in Bochum gemeldet; die Bauerschaften mögen weniger heimgesucht worden sein als die Stadt, aus der 1544 die letzten Bürger in die umliegenden Waldungen flohen, um im freien sich Hütten zu bauen.⁵ Schwere Reichs- und Landessteuern, unter ersteren namentlich die Türkensteuer, Mißwachs und Krieg, nämlich der ins Land herüberspielende nachbarliche Krieg zwischen den Niederlanden und Spanien, belasteten das Land und schwächten dessen Wohlstand bis zur Verarmung, unter welcher auch besonders der Adel bei Bochum litt; bezogen doch 1586 im Unte Bochum die Spanier sogar Winterquartiere, wie sie auch 1599 in Bochum sich einlagerten und die Gegend plünderten. Zu alledem forderte die Geisteslenke des Herenwahnes auch bei Bochum ihre Opfer.⁶

Inzwischen hatte die Reformation mehrfach Eingang gefunden, 1545 auf Haus Weitmar, nach 1554 in Langendreer, 1561 in Herne, 1572 in Weimar und um dieselbe Zeit in Harpen und in Bochum selbst. Da aber, trotzdem der erzbischöfliche Hof zeitweilig die Reformation begünstigte, in Cleve Mark eine öffentliche evangelische Religionsübung untersagt blieb, wie sehr auch die Landstände auf Gewährung drängten, so blieb vorerst offiziell alles noch in katholischem Geleise oder es fehlte die Stetigkeit der konfessionellen Wandlung zumal unter dem Drucke, den Spanien politisch wie durch seine Kriegsvölker auf das Land ausübte. Das wurde anders, als mit dem Tode des letzten Herzogs von Cleve (1609) die Erbfolge des kurbrandenburgischen Hauses in Sicht kam. Da trat das Augsburgische Bekenntniß in den genannten Orten des Untes Bochum frei hervor und wurde während des jülich-clevischen Erbfolgestreites nur dann wieder beseitigt, wenn der Gegner Brandenburgs, der Pfalzgraf von Neuburg, und die mit ihm verbündeten Spanier und Sigisten im Lande die Obmacht hatten, wie 1616 und in dem zum spanisch-

¹ Beschluß des Kapitelstages zu Ursberg 1490; Kindlinger Manuskr. 41, 99.

² D. 112 ff.

³ D. 101 f.

⁴ D. 75, 98 ff., 212 ff., 119–155.

⁵ D. 149 f.

⁶ D. 151, 171, 152 ff., 168 ff.

niederländischen Kriege sich gesellenden Dreißigjährigen Kriege 1622—1629. 1610 wurde den Anhängern des lutherischen Bekenntnisses im Amte Bochum freie Religionsübung in ihren Häusern bewilligt, 1611 ihnen ein Gemach auf dem alten Reichshofe oder der Rentei dort für ihren Gottesdienst eingeräumt, zu welchem ein 1612 bestätigter Prediger berufen wurde;¹ 1613 schied sich die lutherische Gemeinde von der katholischen.² Auch die kalvinische Lehre drang von den Niederlanden heran und im Amte Bochum bildete sich zu Bladenhorst die erste reformirte Gemeinde.³ Nachdem dann 1629 das Kriegsglück sich den Holländern zugewandt hatte und in dem Düsseldorfer Theilungsvertrage zwischen Preußen-Brandenburg und Pfalz-Neuburg, welchen Holland und der Kaiser anerkannten, Cleve-Mark an Brandenburg gefallen war, wurde 1631 nach neunjähriger Unterbrechung der lutherische Gottesdienst in Bochum dauernd wieder eingerichtet. Von den Besitzern der Rittergüter des jetzigen Landkreises Bochum waren die von Düngele zu Harfenscheid, die von Stränkede, die von der Leithe zu Laer und Dirich v. Eickel zu Weitmar zum lutherischen Bekenntnisse übergetreten,⁴ die Besitzer der Bauerngüter ebenfalls zum größeren Theile außer in Altenbochum und Riemke. 1634 erstand in Bochum auch eine kleine reformirte Gemeinde, der u. a. auch die Herren von der Borg auf Hans Langendreer angehörten.⁵ Bei diesem Stande der Bekenntnisse blieb es, bis die Industrie mit ihren Arbeitermassen ihren Einzug hielt.

Der bis 1648 noch fortwährende Krieg brachte für die Bochumer Gegend mit den Durchzügen und der Einlagerung schwedischen, kaiserlichen und hessischen Kriegsvolkes stets sich erneuende Lasten und Plackereien, Erpressungen und Plünderungen zügelloser Kriegshorden; die Ausschweifungen einer rohen Soldateska begleitete wieder und wieder das Schreckgespenst der Pest; Verschuldung und Verarmung drückten Edelmann und Bauer vollends nieder. Ganze Landstrecken bei Bochum lagen nach dem Dreißigjährigen Kriege wüst, wie die Velt haus-(Vels-)Haide in Altenbochum mit ihren Steinbrüchen, die Dahlhäuser- und die Laer-Haide. Der Entrichtung drückender gutherrlicher Gefälle suchten die verschuldeten Bauern wohl oder übel aus dem Wege zu gehen.⁶ Den verarmten Adel des Amtes Bochum sehen wir Güter verpfänden und von seinen Gütern zu großem Theile sich zurückziehen.⁷

Unter dem Großen Kurfürsten blieben dem Amte Bochum auch nach Beendigung des Dreißigjährigen Krieges bei den kriegerischen Zeiläufen Kriegslasten nicht erspart, namentlich während des französisch-niederländischen Krieges 1672—1679, in welchem französische Heerschaaren wiederholt (1675 und 1679) das Amt Bochum überflutheten.⁸

Den beiden ersten preussischen Königen gelang es, die Mark sittlich und wirthschaftlich wieder zu heben, so daß mit zunehmender Sicherheit im Lande die Verschuldung abnahm. Der mit Abholzung und Entwaldung seit dem Dreißigjährigen Kriege erschreckend hervortretenden Verödung des Landes suchte die Regierung zu steuern. Die fremden und schlechten Münzen wurden allmählich beseitigt, die Zigeunerplage abgethan.⁹

¹ D. 218 ff. Die Rentei, das spätere Rathhaus, stand rechts vom Süd-Eingange der Peter Paul-Kirche; sie ist neuestens abgebrochen und der Platz zu einem Propsteigarten umgewandelt.

² D. 224.

³ D. 224 f.

⁴ D. 237.

⁵ D. 244 ff.

⁶ D. 337.

⁷ D. 330.

⁸ D. 281 ff.

⁹ D. 352.

Seit Mitte des 17. Jahrhunderts regt sich mit Wiederkehr des Friedens in der Ruhrgegend die Kohlengrüberei. Die zu Tage tretenden Flöze wurden ausgebeutet. Die Kohlengrüberei machte im 18. Jahrhundert dem eigentlichen Bergbau Platz. 1755 förderten im Amte Bochum 25 Bergwerke gegen 50000 Ringel Kohlen; 1758 trat das neu errichtete Bergamt zu Bochum in Thätigkeit.

Der langsame wirtschaftliche Aufschwung erhielt in den schlesischen Kriegen Friedrichs des Großen einen Rückschlag; Handel und Verkehr stockten; die Kriegslasten erneuten sich; im Siebenjährigen Kriege tummelten sich seit 1757 in der Gegend von Bochum bald die Heere der preußenfeindlichen Franzosen, bald Truppen der mit Preußen verbündeten Engländer, Hannoveraner, Hessen und Braunschweiger. In Blankenstein und Hattingen befanden sich 1757 französische Magazine, an welche Stadt und Amt Bochum liefern sollten, und es wurde zu Bochum selbst ein französisches Magazin in der Rentei eingerichtet. 1758 hoben die Fourage Lieferungen für die bald darauf zum Rheine fliehenden, aber im August neuerdings anrückenden Franzosen wieder an. 1759 folgten schwere Forderungen der zahlreichen Truppenabtheilungen, welche die Gegend bei Bochum durchzogen, 1760 stand gar die französische Hauptarmee zeitweilig bei Bochum. Die Auflagen, Erpressungen und Plünderungen der fremden Truppen setzten sich, namentlich 1761, wo wiederholt das französische Hauptquartier sich in Bochum befand, in buntem Wechsel fort, bis Ende 1762 ein preussisches Heer die Franzosen verjagte und 1763 der Friede geschlossen wurde.¹ Schwere Kriegsanlagen der clevischen Regierung hatten stets zudem die von den Truppen erhobenen Lieferungen begleitet. Die Friedenssorgen beschien ein herabgekommenes, arg verschuldetes Land. Starke Diebesrotten machten das Land unsicher.

Seitdem 1769 für Bochum die Werbefreiheit aufgehört hatte, war in Folge der wiederholten Aushebungen auch auf dem platten Lande alles junge Volk auf flüchtigem Fuße.² Der allgemeine Wohlstand hob sich inzwischen unter den Segnungen des Friedens wieder. Der Werth des Grundeigenthums und der Bauerngüter stieg um das Vier- bis Fünffache.³ Die Gewerthätigkeit steigerte sich; vor allem aber hob sich die Bochumer Kohlen-Industrie. Hatte es 1754 im Amte Bochum nur 55 Kohlenzechen gegeben, von denen 15 still lagen, mit 114 Bergleuten, so wurden 1770—1790 zahlreiche Kohlenzechen bei Bochum, welches 1807 auf kurze Zeit Sitz des Oberbergamtes, 1815 Sitz des märkischen Bergamtes wurde, in Betrieb gesetzt, und die ganze Kohlenförderung der Mark steigerte sich 1765—1800 nahezu auf das Fünffache.⁴

Amt Bochum gehörte seit 1755 zum Kreise Hörde.⁵ 1798 gehörten zum Oberamte Bochum (1767 Bewohner) die Bauerschaften Lütgendortmund, Delwig, Westrich, Kirchlinde, Rahme, Bövinghausen, Holte, Kley, Marten, Wespel, Gerthe, Harpen, nebst den adeligen Häusern Delwig, Holte, Marten und Wischelingen, zum Mittellamte (2725 Bewohner) die Bauerschaften Quereuburg, Laer, Altenbochum, Wiemelhausen, Weitmar, Grumme, Hamme, Hoffede, Rinke, Berge, Hordel, die Häuser und Banten Laer, Harfenscheid, Weitmar, Verendorf, Overdik, Nechen, oberste und unterste Steinkuhle, Brenschede, Goy, Dahlhausen, Heven und Kringeldanz, das Dorf Hemmingen, der Eickelsche Kirchenbusch, Haus und Freiheit Kränge, die Häuser und Banten Lakenbruch und Nosthausen und Hans Hörstgen, zum Niederamte (2807 Bewohner) die Bauerschaften Eppendorf, Höntrop, Sevinghausen, Westensfeld, Eiberg, Heckendorf, Gümningfeld, Leithe, Freisenbruch, Königssteel, Hessler, Schalke, Braubauerschaft, Bulmke, Hüllen, die adeligen Häuser Sevinghausen, Evern, Leithe, Schwarze Mühle, Goor, Haus und Bant Grimberg, Dorf Gelsenkirchen, die Kotten in Afsenbruch und in Munscheid.⁶

¹ D. 569—84

² D. 591.

³ D. 591 f. 1794 und 1795 waren Nothjahre, in denen der Scheffel Roggen auf $4\frac{1}{2}$, 6, ja $9\frac{1}{2}$ Thlr. in Witten stieg. Damals bürgerte sich neben dem Brode die Kartoffel in der Mark als Volksnahrungsmittel ein.

⁴ D. 595 ff., 492 ff.

⁵ D. 401.

⁶ Stadtarchiv Bochum, Fach 19²; vergl. D. 29 f., 561 f.

In den kriegerischen Verwickelungen, welche die französische Revolution für Preußen herbeiführte, wurde 1806 die Grafschaft Mark vom Könige von Holland besetzt und 1807 im Tilsiter Frieden an das französische Großherzogthum Berg abgetreten, dessen Verwaltung Kaiser Napoleon selbst seit 1808 führte. Der Kanton Bochum, welcher zum Arrondissement Dortmund gehörte, umfaßte vier Municipalitäten: Bochum (das frühere Mittelamt Bochum), Wattenscheid (das frühere Niederamt Bochum), Lütgendortmund (das vormalige Oberamt Bochum) und Herne (mit Sichel).

Schwer lastete die mit Einziehung aller Waffen sich einführende, starke Lieferungen, hohe Steuern und Beisteuern heischende, mit der Kontinentalsperre Handel und Industrie der Mark unterbindende Fremdherrschaft auf dem märkischen Lande; namentlich die Blutsteuer der Aushebung der Landesöhne drückte und entfachte stille Wuth; ein Gutes brachte sie — die Aufhebung der Leibeigenschaft durch Dekret Napoleons vom 12. Dezember 1808, dazu die Abschaffung der Lehnherrschaft 1809. Lange dankten dies die befreiten Bauern dem Franzosenkaiser.¹

Der Völkersturm der Freiheitskriege fogte dann 1813 die Fremdherrschaft hinweg. 11. November 1813 zogen außer Kosaken die ersten preußischen Truppen von Harpen her durch das Beckthor wieder in Bochum ein. Alte Soldaten und freiwillige Jäger eilten auch aus dem Amte Bochum zu den preußischen Fahnen. Die märkischen Wehrmänner zogen im Januar 1814 zur Feldarmee nach Holland; 1815 focht das märkische Regiment mit beim Angriffe Blüchers auf Paris. 1. Januar 1815 traten in der Mark die preußischen Gesetze wieder in Kraft; 21. Juni 1815 wurde die Mark ein Glied der Provinz Westfalen und in dieser wurde das vormalige Amt Bochum nebst dem Gerichte Castrop wieder ein eigener Kreis.²

Das 19. Jahrhundert brachte für den jetzigen Landkreis Bochum den vollen Uebergang von einem ackerbautreibenden zum Industrie-Kreise. Der Bergbau ging vom Stollen- zum Tiefbau über; Kokereien (bei Bochum zuerst auf Hasenwinkel seit 1857) und Hochöfen entstanden.

Die Verwaltung der Landgemeinden des Mittelamtes Bochum wurde 1845 von der Verwaltung der Stadt Bochum getrennt; der Streit wegen der Grenzen des Stadt- und Land-Gebiets zog sich bis 1855 hin.³ 1881 mußte in Folge der gewaltigen Bevölkerungszunahme das Amt Bochum in die Aemter Bochum I (Nord) und II (Süd) getheilt werden; von letzterem wurde am 1. Okt. 1892 noch Weitmar als besonderes Amt abgetrennt.⁴ 1850 wurde eine neue Gemeinde-Ordnung eingeführt; je ein Gemeindevorsteher mit sechs Gemeindevorordneten führte unter dem Amtmann die Verwaltung der einzelnen Gemeinden.⁵

Indem die alten Buchenwälder sich lichteteten, rückten die alten Waldfriedhöfe des Adels (zu Dahlhausen z. B.) in das Leben der Ackerfelder; auch Ackerfeld und Weiden traten zurück vor der Industrie, deren Rauchsäulen sich nun über die ganze Gegend ausdehnten.

Die Bevölkerung des 1876 gebildeten Landkreises Bochum betrug 1885 97 868, 1900 nach Abtrennung Wittens 160 649 (92 149 evangelische, 67 265 katholische, 570 jüdische) Personen.

¹ D. 456—55. — ² D. 455—67. — ³ Ueber die alten Grenzen der einzelnen Bauerschaften vergl. das Protokoll über die Begehung der Grenzen vom Jahre 1809; siehe D. 565. — ⁴ D. 520 f., 564. Am 1. April 1897 wurde Herne zur Stadt erhoben und das Amt Bankau gebildet. Am 1. April 1899 schied die Stadt Witten als besonderer Stadtkreis aus. 1900 wurde das Amt Bochum I (Nord) in die Aemter Harpen, Höftele (jetzt Hordel) und Hamme getheilt. — ⁵ D. 564.

Altenbochum.

Die Gemeinde Altenbochum umfaßt jetzt auch die Unterbauerschaften Goy und Havkenscheld. „Altenbochem“ erscheint um 900 als Bauerschaft (villa); Kloster Werden bezog Einkünfte von einem dortigen freien.¹ Der Name weist auf das ältere Stück eines von Buchen bestandenen Gemeindebezirks hin, von welchem ein als Neubezirk geschaffenes Stück, nämlich hauptsächlich der Reichshof „Bochem“ mit seinen nächsten Unterhöfen, der spätere Stadtbezirk, von Karl dem Großen bei Eroberung Sachsens abgetrennt war.² Dem Stifte Essen hörig war nach dem Kettenbuche jenes Stiftes der „Megedehove tho Aldenbochem“, welche nach späterer Angabe (1551) auch die Raffenbergshove, 1762 die Gördtshove hieß.³ Die Hälfte des Zehnten in Altenbochum trug um 1340 Gerd von der Leithe (Lieten) von den Herren von Limburg zu Lehen.⁴

Im 14. Jahrhundert begegnen wir zuerst der Ritterfamilie von Aldenbochum, welche bis ins 17. Jahrhundert in mehreren Sprossen, als in der höheren Staatsverwaltung von Cleve-Mark thätig, hochangesehen dasteht. „Sybert v. Aldenbochem“ war 1319—42 Freigraf zu Bochum; neben ihm erscheint 1521 Ritter Wenemar von Aldenbochum und 1542 Everh. „v. Aldenbochem, genannt de Dryge (der Freie) v. Drylinhusen“. Da Sibert und Everh. als „Freie“ (liberi) bezeichnet werden, waren sie wohl freie Wehrkrieger von dem Haupthofe der Bauerschaft, die als Freischöffen vor den übrigen Zeugen verzeichnet werden, während Wenemar als Ritter (miles) einer Adelsfamilie angehörte. Die Ritter von Aldenbochem hießen auch v. Grimberg als Besitzer des adligen Hauses Grimberg; sie besaßen von 1575 an die Hälfte des Gutes Viting zu Rechen, im 15. und 16. Jahrhundert das Haus zur Wische Kirchspiel Harpen, 1445 noch 9 Scheffelsaat Land „by Aldenboicham an der heghe“ und 1450 noch das Gericht „by der Goye“ zu Altenbochum. Albert von Aldenbochum, welcher 1459 verstorben war, hatte noch auf dem v. Galen'schen Gute zu Altenbochum gesessen;⁵ es ist das der Hof Frische nach einer Urkunde von 1484. 1555 hatte Joh. von Aldenbochum zur Wisch eine große Siegelei in Altenbochum.⁶ 1484—89 lebte Ritter Joh. von Aldenbochem; er wurde 1485 mit dem Gute in der Becke von den Herren v. Limburg belehnt.⁷

¹ D. 11; Sacomblet, Urch. II, 240.

² D. 11 f.

³ D. 217. Die Hove gehörte zum Oberhofe Eikenscheld. 1762 wurde Joh. Henr. Raffenberg sive Gördt mit der Hove behandelt; Urk. im Besitze des Sanitätsraths Dr. Gördt zu Bochum.

⁴ Kremer II, 153, 177.

⁵ D. 47, 108, 86, 92 f., 95 f.; f. 210; D., Boch. Urk. B., Nr. 6 und 122; vergl. Nr. 10; v. St. 13, 1218 ff., 16, 414; f. Rübhel, Dortmund. Urk. B. I und II, Reg.; Sacomblet, Urk. B. IV, Reg.; 1632—64 besaßen die v. Al. das Gut in der Becke bei Stiepel; D. 336.

⁶ D. 144, 202.

⁷ Kremer II, 185 ff., wo es unrichtig heißt „mit einem Gute Kirchspiel Becke“; vgl. Anm. 5.

1296 waren Güter in Altenbochum zur Pfarre der neuen Kirche in Werden hörig.¹ 1352 verkauften Henso v. Sunzebroke und „dey Vos van der Gheyten“ ihren halben Hof zu Altenbochum.² 1359 verkaufte Joh. de Schriver zu Bochum an Godert v. Dülmen, Priester in Essen, den halben Zehnten in Altenbochum; 1483 gab Bernd v. Düngelen den bis dahin von Cost gepachteten Zehnten zu „Havkenschede“ an die Kirche zu Bochum.³

An Bewohnern zählte man in Altenbochum (nebst Goy und Havkenscheid) 1871 1510, 1904 7756 (5716 evangelische, 3949 katholische). Die katholische Pfarrei Altenbochum, zu der auch Laer gehört, wurde 1888, die evangelische Pfarrei Altenbochum 1897 durch Abzweigung von Bochum gebildet; die katholische Kirche wurde 1889, die evangelische 1899 vollendet.

Den jetzt zu einem Pacht Hofe herabgesunkenen ehemaligen Rittersitz Havken (d. i. Habichts-)scheid, ein Nienberger, später Limburg-Stürmer Lehen, besaßen im 14. und 15. Jahrhundert die Herren von „Havken-schede(scheide)“, (1340 Dietrich, der die Hälfte des Gutes von den Rittern von Limburg zu Lehen trug,⁴ 1437 Diderich, 1450—53 sein Sohn Johann, 1458 Johann, seit 1470 Dietrich, Dietrichs Sohn, 1516—57 Dirik, Mitglied des Kirchenvorstandes zu Bochum, 1584 Melchior, 1585—87 dessen Wittwe).⁵ Die Erbin des Gutes (die 1592 noch unmündige) Elisabeth v. Havkenscheid brachte es ihrem Gemahl Goswin v. Düngelen zu, der 1600—40 das Gut und mit diesem zugleich das Gut Dahlhausen bei Eickel besaß; er trat zum lutherischen Bekenntnisse über. 1798 wohnte Kommissionsrath Kals auf dem Gute. Nachdem die v. Düngelen zu Dahlhausen 1802 ausgestorben, kam Havkenscheid an die Familie Schragmüller; 1810 wohnte ein Köhler auf dem Gute, von dessen Herrenhaufe jetzt nur noch Gebäudereste und rasenbewachsene Grabentheile übrig sind.⁶

Das ehemalige Haus Goy, dessen Platz der Kotten „die alte Goy“ einnimmt, hatte einen eigenen Gerichtsbezirk. Zu den Hofleuten des Amtes Bochum, welche im 15. Jahrhundert vom Grafen von der Mark zu einem Hüge gegen Lüttich aufgeboden wurden, gehörte Henr. van der Goyen.⁷ Von diesem Ministerialen-Stamm werden genannt Hinr. 1451—62, die Brüder Hermann, Hugo und Joh. 1484, Hermann 1518, Hugo 1490—1526, Hugo 1533—65, Johann 1563—92. Derselbe führte das Wappen der Ritter von Havkenscheid; die 1340 lebenden Ritter Dietrich v. Havkenschede und Gottfried von der Goy waren Brüder.⁸ 1450 hatte „Huge van Altenboichem dat gericht onder, dat by der Goye steyt“.⁹ Henrica von der Goy heirathete Wenmar v. Neuhof genannt Ley zum Koverstein (1580). 1653 wohnte Walrav von der Koven zur Goye. Ende des 17. Jahrhunderts war weiterhin die Familie v. Neuhof genannt Ley, im Besitze des Gutes, später durch Kauf Rüdiger v. Westhofen, 1790—98 durch Heirath die Familie v. Sudhaus zu Hamm, 1834 D. v. Berg. Mit einer Wittwe v. Berg bekam es ein Bürgerlicher (Riße), später durch Heirath Kolon Ketteler.¹⁰

¹ Nübel, Dortmund. Urk. B. II, Nr. 414.

² Nübel a. O., Nr. 471; vergl. Nr. 548, wo jener halbe Hof „dat Gut zu Al.“ heißt.

³ D. 81, 85.

⁴ Kremer II, 152, 175.

⁵ Kremer II, 181, 151.

⁶ D. 92 ff., 122, 127, 147, 188, 203, 207, 210, 350, 338, 558; Sacomblet, Urk. B. IV, 224; v. St. 16, 164 ff.


⁷ D. 92, 95.

⁸ D. 82, 94 f., 121, 147 f., 186, 202 f.

⁹ D. 95.

¹⁰ D. 350, 558; v. St. 16, 164 ff. 1524 befand sich noch Waldung beim Gute, auf dem 1559 auch Köhlerei betrieben wurde (D. 127, 144, 285), 1547, wie jetzt, ein Steinbruch; D. 134.





Baukau.

Das Gemeindegebiet liegt fast ganz im Emscher Bruch. Am Eingange ins Bruch finden sich bei der Burg Strünkfede in der alten Baukauer Gemeinde-Mark die Reste einer verschollenen altgermanischen Ringburg; sie liegt unweit der Weidestraße in „Laknams-Busch“. Von den drei konzentrischen Ringwällen mit vorliegenden Gräben, aus denen die Wallburg bestand, ist der äußerste größtenteils eingeebnet; die beiden Innenwälle sind ziemlich erhalten. Mit Wasser versorgte die Gräben die „Becke“, die von Strünkfede her der Emscher zu fließt.² Bei der Ringburg stand der Stuhl des Freigerichts zu Strünkfede.³

Das Christenthum führte Baukau ursprünglich wohl der Pfarrei Bochum, dann dem Kirchspiel Herne zu, mit dem die Gemeinde auch in den konfessionellen Wandlungen⁴ verbunden blieb, bis 1899/1900 die evangelischen und katholischen Jussassen je eine Pfarrkirche erbauten und eigene Gemeinden gründeten.

1809 zählte man 265 Bewohner in 36 Familien, 1904 9597 (5431 evangelische, 6122 katholische) Bewohner.⁵ Während diese früher von Landwirthschaft sich nährten, ist jetzt der Bergbau die Haupterwerbsquelle.

In der Gemeinde liegt das ehemalige Rittergut Strünkfede, zu dessen Gericht bis Ende des 18. Jahrhunderts auch Baukau gehörte.

Bereits 1142 begegnet uns in Urkunden, die auf Stift Essen sich beziehen, Wezelin von Strunkethe (Strünkfede);⁶ 1163 erscheint derselbe im Gefolge des Grafen v. Cleve,⁷ als dessen erster Lehnsmann Dietrich v. Strunkethe 1220 genannt wird.⁸ Wohl in derselben Eigenschaft finden wir 1214 Gerlach v. „Strünkfede“, Vogt des Klosters Herdecke, 1223 Bernard v. „Struncte“, 1247 Gerlach und Wezel v. Strünkfede.⁹ Letztere Brüder versprechen aber 1243 dem Erzbischof von Köln, „ihrem Herrn“, in der Fehde desselben mit dem Grafen v. Cleve eigenmächtig keinen Frieden zu schließen.¹⁰ Zwischen „Ritter Gerlach und seinem Herrn“, dem Grafen Dietrich v. Cleve, brach ein Streit aus über die Burg Strünkfede. In diesem zog Gerlach aus seiner festen Burg, in deren thurmbewehrter Vorburg (suburbium) seine Burgmannen zu lagern pflegten,

¹ Miniatur aus einem Pergament Manuscript des Hauses Weimar. (Siehe Seite 52).

² Näheres darüber nebst Skizze bei Darpe, Neun aufgefundenene Wallburgen Westfalens in der Westfäl. Zeitschr. Bd. 57 I, 127 ff.

³ D. 111. Herm. v. Strünkfede und Alb. v. Hamme hatten um 1550 Gut in „Barnebofowe“ zu Echen; (Kremer II. 154 f.; vgl. 178). Es ist vielleicht damit ein Bezirk von Baukau bezeichnet.

⁴ S. unter Herne.

⁵ Drausfeld 81, D. 5224.

⁶ Sacomblet, Urk.-B. I, Nr. 346 f.; der Name (1223 Struncte, 1271 Strungede, 1290 Stronkfede = Strunk Weide) scheint auf die von Strünken (trunci) oder niedrigem Gesträuch (vgl. Kohlstrunk) bestandene Heide (Weide) des Emscherbruchs, wo das Rittergut liegt, hinzuweisen; vgl. Wittener Jahrbuch II, 44.

⁷ Erhard, Cod. dipl. Nr. 300.

⁸ Sacomblet, Urk.-B. II, Nr. 85.

⁹ a. a. O., Nr. 311; Westfäl. Urk.-B. VII, Nr. 100, 231, 697, 1037 f.

¹⁰ Westfäl. Urk.-B. VII, Nr. 542.

25. Februar 1263 ab und überließ sein Schloß dem Grafen frei gegen eine Geldsumme, um auf einem nahen Berge als Burgmann des Grafen Wohnung zu nehmen oder sich herzurichten. In Folge gütlichen Vergleiches machte er sich jedoch nach fünf Monaten anheischig, seine frühere Wohnung auf der Burg wieder zu beziehen, indem er versprach, als treuer Dienstmann die Burg für seinen Herrn zu hüten und nur drei Burgmännern, nämlich die Ritter Gerlach von Brigt, Machorius von Eideren und den Knapen Gerlach von Westervort zum Schutze der Burg in der Vorburg zu halten; Thurm und Thor der Burg solle der Graf in Gewahrsam haben, der auch in der Vorburg wie in der oberen Burg beliebig viele Burgmännern halten könne.¹ 1265 erscheint dann Gerlach, dessen Schwester Christine Dietrich v. Leithe geheiratet hatte,² wieder im Gefolge des Grafen Dietrich.³ 1271 lebte Wezel v. Str. noch;⁴ 1271—1290 wird Bern v. „Strungede“ genannt,⁵ der die Schloßkapelle zu Strümkede erbaute; er hatte zwei Söhne, Vovo und Beruhard.⁶ 1316 belehnte der Graf v. Cleve die Söhne Vovos v. Str. mit der Burggrafschaft der Burg Str., Ländereien, den Zehnten und der Mühle dort, mit 3 Höfen, der Vogtei des Hofes zu Mengede, sowie dem Wildbanne und der Fischerei in der Emscher.⁷ In einer Fehde mit dem Grafen Dietrich ließ Graf Engelbert v. der Mark 1317 Schloß Str. niederreißen. Als die v. Str. es wieder aufzubauen anfingen, belagerte er es aufs neue und eroberte es 1320, indem er den zum Entsatze anrückenden Grafen v. Cleve wieder abzugehen zwang. 1336 war aber die Burg wieder vom Grafen v. Cleve besetzt, der das vom Erzbischofe v. Köln belagerte Str. glücklich entsetzte. Jetzt lehnte sich der Ritter Heinrich v. Str. selbst gegen den Grafen v. Cleve auf. Dieser belagerte mit Hilfe der Bürger von Wesel 1352 Str., konnte es aber nicht erobern, sondern mußte sich mit dem Ritter vergleichen.⁸ Um hebt sich der Stern des vielgliedrigen, wildtrutzigen, rauhfustigen Geschlechts derer v. Str.; Heine v. Str. († 1389) ist 1362 Amtmann zu Wesel, später als mächtiger Günstling Nechtolds, der Wittve des Grafen Johann v. Cleve, deren Amtmann in Orsoy und Linne, welcher große Summen auch an seinen Lehensherrs, den Grafen v. Cleve, vorzuschleßen die Mittel hat und so als Pfandherr Anspruch erhebt auf Linne und Orsoy. Diese überläßt er 1385 dem Erzbischofe von Köln, welcher sich darüber 1388 mit dem Grafen v. Cleve abfindet. 1381 wurden ihm die Krumme Grafschaft und die Freisühle zu Herbede, Aplerbeck und Oespel versetzt. Von den folgenden Erbprossen machte 1397 Bernd v. Str. sein Schloß zum offenen Hause des Herzogs v. Berg und stand 1397 und 98 in Fehden zu diesem gegen den Grafen v. Cleve; umgekehrt stand er 1403 Cleve gegen Berg bei; Goddert († 1448) war Droste zu Nima und Camen, ebenso dessen zweiter Sohn Johann, der viele Fehden mit münsterländischen Rittersn sowie mit Geldern hatte und dadurch der Herrschaft Str. viele Leiden verursachte, während sein Bruder im fernen Osten als Komthur der Marienburg focht. Junker Reiner v. Str., der in seiner Jugend sich am Hofe des Herzogs v. Cleve aufgehalten, erhob sich 1487 gegen seinen mit Str. zu einem Theile mitbelehnten Oheim und dann auch gegen seinen Lehensherrs, den Herzog; wieder wurde Str. belagert und die Vorburg nebst Joh. Hillen Haus eingenommen; erst 1491 wurde Reiner mit dem Herzoge ausgehört. Wegen toller Wideretzlichkeit wurde derselbe, als er dem Bürgermeister von Münster eine Heerde Ochsen weggenommen, gefangen nach Hörde gebracht, 1514 freigelassen, aber später, als er den tollern Uebermuth erneuerte, zu ewigem Gefängniß auf Str. selbst verurtheilt († 1535). Der gelehrte Jobst v. Strümkede († 1602) begann den Neubau des Schloßes Str., starb aber vorzeitig; sein Sohn Konrad, dessen zwei nächste Brüder unter Christian v. Braunschweig 1623 fochten, wurde 1636 in den Reichsfreiherrnstand erhoben; dessen Sohn Gottfried († 1681) baute den andern Theil des Schloßes aus. Letzter der Hauptlinie des Hauses Str. war Joh. Konrad, Präsident der cleve-märk. Regierung († 1742). Die nachfolgende Nebenlinie der Frhn. v. Str. zu Dorneburg bei Eickel starb im Mannstamm 1777 aus. In das Gericht zu Str. gehörten damals Dorf Herne (außer zwei Höfen), Bankau, Hiltrop (ohne Bergen), Pöppinghausen (außer vier Familien) und Hans Sodingen sammt dem westlich von der Schmiedebecke gelegenen Gebiete; alle Eingeseßenen der Gerichte Castrop und Strümkede waren den Herren v. Str. unterthan und mußten Dienste thun, so oft sie aufgeboden wurden; in den Nachbar-Marken und im Emscherbruch besaßen die v. Str. vor allen Uebrigen große Gerechtame.⁹

Haus Str. kam dann an den Frh. v. Pallandt Osterveen, von diesem an die Familie v. Forell. Durch fortgesetzten Verkauf von Höfen und Kotten (seit 1787) sank der Grundbesitz bis 1899 auf 58,60 ha; das Schloß selbst ging 1900 durch Verkauf in den Besitz der Hapener Bergbau Gesellschaft über, welche den alten Ritterstiz zu einem Wirthshause und Vergnügungsorte umgestaltete.¹⁰

¹ Sacomblet, *Ark.-B.* II, Nr. 540 und 555 (wo, statt Weiter-, Worterfort, sich findet). Danach sind v. Steinens Angaben (17, 270 ff.) theilweise zu berichtigen. Im Westfäl. *Ark.-B.* VII, Nr. 1125 und 1147 erscheint die Datirung als nicht zutreffend. — ² Weisf. *Ark.-B.* VII, Nr. 1118. — ³ Sacomblet, *Ark.-B.* II, Nr. 555. — ⁴ Weisf. *Ark.-B.* VII, Nr. 1383.

⁵ Sacomblet, *Ark.-B.* II, Nr. 623, 794, 796, 895. Westfäl. *Ark.-B.* VII, Nr. 1416 und 1554. Strümkeder Burgmännern aus dem 14.—16. Jahrh. führt v. St. (17, 769 f.) aus dem Archiv v. Strümkede an.

⁶ Westfäl. *Ark.-B.* VII, Nr. 1554. Vgl. v. Steinen, *Die Quellen der westfäl. Historie*, 496 ff.

⁷ Sacomblet, *Ark.-B.* III, Nr. 154.

⁸ v. St. 17, 775.

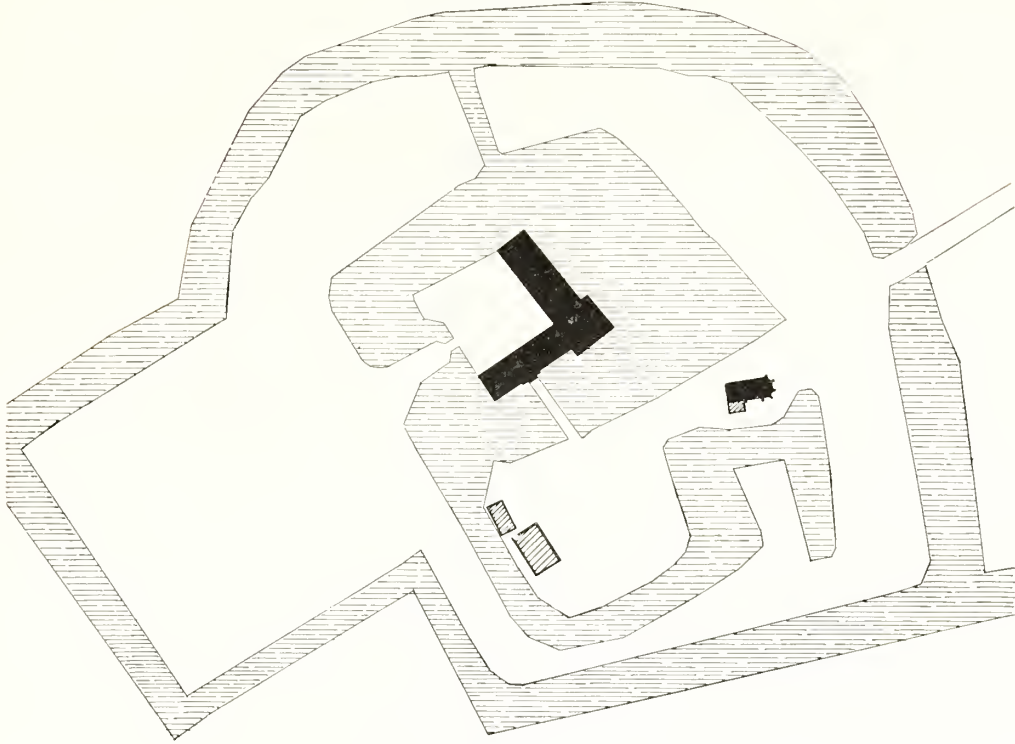
⁹ S. oben S. 15, 17 u. 19. Näheres über Schloß und Schloßkapelle s. bei Döring 88 f.

¹⁰ Sacomblet, *Ark.-B.* III, Nr. 798, 810, 845, 888, 892, 976, 1029, 1031, 1054, IV 19, 39, 224, 341; Rübcl, *Ark.-B.* I, Nr. 429, 426, II. 197, 249, 252, 260, 828; v. St. 17, 764 ff. (nach Teschenmacher, Müllherr u. a., Herner Archivalien u. Denkmälern); Dransfeld 3 ff., Döring 1 ff., Stein u. Kamp 111; D. 92, 94, 96 f., 111, 237, 288, 307², 352, 355, 561, *Ark.-B.* Nr. 95. Weiteres siehe bei Endorff, *Bau- und Kunstdenkmäler des Kreises Dortmund Land*, Seite 33 f.


Denkmäler-Verzeichnis der Gemeinde Bankau.

Schloß Strünkede.

(Besitzer: Harpener Bergbauverein.)
8 Kilometer nördlich von Bochum.



1 : 2500.




Ansicht von Osten.

Wasserburg mit Doppelgraben.

Hauptgebäude, Renaissance, einfach, mit Eckbau und Brücke. Erneuert und umgebaut.

Kamin im Hauptgebäude, Renaissance, 17. Jahrhundert, mit Konsolen, Adam und Eva. 2,30 m lang, 0,75 m breit, 2,10 m hoch. Oberer Theil neu. (Abbildung nebenstehend.)



Ansicht von Südwesten.

Kapelle, gothisch,



1 : 400

einschiffig, zweijochig. Chor mit $5/8$ Schluß. Ziegelrohbau mit Sandsteingliederungen. An der Westseite rundbogige Nischen. An der Südseite spitzbogige Nischen und vermauerte Fensteröffnungen (?), zum Theil mit Maßwerk.

Im westlichen Joch rundbogige Wandblenden. Strebebögen einfach; an der Nordseite entfernt.

Reste der bis zum Fußboden reichenden Gewölberippen im östlichen Joch und Chor.

Fenster spitzbogig, mit Maßwerk, zweitheilig im Chor, eintheilig im Schiff. Zum Theil vermauert.

Eingänge an der West- und Südseite gerade geschlossen; an der Südseite in spitzbogiger Blende.



Bergen.



Die nach der Anhöhe, auf und an welcher sie liegt, benannte kleine Gemeinde zählte 1871 nur 64 Einwohner, 1904 365 (207 evangelische, 148 katholische). 1588 303 unter den Dienstleuten des Grafen von der Mark aus dem Amte Bochum Wessel van Berge mit gegen Dortmund aus;² es war dies wohl der Besitzer des (späteren) Schulzenhofes.³

Mit Herne und Hiltrop war Bergen von Alters her zu einer Markgenossenschaft vereinigt; zu den 5 „Holtshernen“ (Aufsehern) der „Herner Mark“ gehörte dem Herkommen nach auch der Schulte zu Berge.⁴

Kirchlich gehörte Bergen, soweit unsere Nachrichten reichen, stets zu Herne und folgte auch Herne in Annahme des lutherischen Bekenntnisses,⁵ welches seitdem in Bergen bis weit ins 19. Jahrhundert ausschließlich herrschte.

Die Bewohner, welche früher nur Ackerbau und Viehzucht trieben, ernährt jetzt theilweise Bergarbeit und Siegelei.

¹ Trachtenbild aus einem Stammbuch des Hauses Weitmar. (Siehe Seite 52.)

² D. 91 f.

³ Wie nach D. 92 v. Uchting mitzog, der jetzige Schulte Uchting in Bismarck (Gelsenkirchen).

⁴ Dransfeld 76 ff.

⁵ S. unter Herne.





Bladenhorst.

Die kleine, den gleichnamigen Ritterstz umgebende Gemeinde Bladenhorst, welche im 15. Jahrhundert Blar-nhorst, seit dem 14. Jahrhundert Blar(r)enhorst hieß,² gehörte ehemals zum Gerichte Castrop³ und zum Amte und Gaugerichte Bochum;⁴ kirchlich bilden die Evangelischen seit 1896 eine eigene Gemeinde, die Katholiken gehören nach Castrop. Neben Haideboden umfaßte das Gemeindegebiet mit den Gehöfte-Bezirken Rombeck und Steinhardt Ackerland; die Tyden-Hove hatte um 1400 dem Stifte Essen zu liefern.⁵ Um 1760 hatte „Bladenhorst“ 15 Haushaltungen.⁶

1815 wurde Bladenhorst dem landrätthlichen Kreise Bochum zugetheilt. 1850 zählte es 151, 1904 675 Einwohner.⁷ Landwirtschaft und jetzt auch Bergbau ernähren die Bewohner. Nahe beim Dorfe liegen die Rittergüter:

1. Hans Vörde. Es liegt an der Dodingheide. 1266 erscheint Dietrich v. „Vorde“ im Gefolge des Grafen Dietrich v. Cleve.⁸ Um 1400 war Wilh. „van den Vurden“ von den Herren v. Zienberg-Limburg mit der Hove Grotenbuys (= groten Horst?) ten Vurden belehnt. 1498 erhielten die Kinder sel. Nevellink Staels das Gut „to Vorden“ im Amte Bochum vom Grafen von Limburg zu Lehen.⁹ 1538 besaß das Gut Hinr. v. Eickel, dem auch „de grote Horst“ im Kirchspiel Bochum, ein altes Limburger Lehen, gehörte; er lebte noch 1565; sein ältester Sohn Evert war 1557 nach Kirland verzogen.¹⁰ 1632 gehörte Vörde Melchior v. Eickel,¹¹ der, während sein Bruder Dietrich die Horst verkaufte, Vörde 1636 dem Joh. v. Eisenberg schenkte. Dessen unvermählter Sohn Adolf Arnold vermachte es den v. Westerholt. 1775—1790 besaßen es die v. Voenen zu Westerholt.¹²

2. Bladenhorst, früher Blarenhorst genannt, war wohl ursprünglich Stz der v. Blar-nhorst, von denen 1266 Dietrich und Burghard in einer Urk. des Grafen Dietrich von Cleve sich finden, und war dann bis 1538 Eigenth der von Düngelen. 25. April 1538 trug „Rutger von Duingellen“ dem Grafen Dietrich v. Cleve seine Hofstätte und Wohnung, „die gheheyt is die Blarenhorst“, zum Offenhanse und ihm wieder zu übertragenden Mannlehen auf.¹³ Schon 1352 hatte die Kapelle in „Blarenhorst“ einen Geistlichen. 1416 erneuerten Rutger v. Düngelen und sein Sohn Hermann das Lebensverhältniß zu Cleve mit der Erklärung, sie wollten dem Grafen Adolf v. Cleve und Mark und dessen Nachkommen stets ihr Haus Blarenhorst, auf der Emscher gelegen, öffnen. Beatrix v. Düngelen, deren Vater Philipp Droste zu Altena war, brachte die Burg zu Anfang des 16. Jahrh. ihrem Gemahl Philipp v. Virmund zu.¹⁴ Deren Sohn Johann und sein Bruder Hermann verglichen sich 1527 mit Jobst von Strünkede, und Johann, Herr zu Blarenhorst, wurde

¹ Miniatur aus einem Pergament-Manuskript des Hauses Weitmar. (Siehe S. 52.)

² Der Name scheint auf das Blaren (brünstige Klagen) des Hochwildes sich zu beziehen.

³ v. St. 17, 701 ff. — ⁴ D. 29 f.

⁵ Essener Kettenbuch, f. Hirschmann, Beitr. zur Geschichte Gelsenkirchens, S. 43.)

⁶ v. St. 17, 709. — ⁷ D. 5224. — ⁸ Westfäl. Urk. B. VII, Nr. 1241.

⁹ Kremer II, 175, 192. — ¹⁰ D. 211. — ¹¹ D. 336. — ¹² D. 561; v. St. 17, 752 ff.; Döring 82.

¹³ Sacomblet, Urk. B. III, Nr. 325. Ueber die v. Düngelen zu Blarenhorst, deren Stammhaus der Dünigeler Hof im Emscherbruch ist, s. Näheres bei v. St. 17, 724 f., 747.

¹⁴ v. St. 17, 725 u. 736.

Vormund der Kinder von Strünkfede. Johann und Hermann verkauften 1550 den Schuten zu Pöppinghausen. Johann war Obrist im Schmalkaldischen Kriege, fiel 1548 in einem Treffen und wurde zu Erfurt begraben. Ihm folgte sein ältester Sohn Philipp (1547—84), der zu Bladenhorst die lutherische Religion einführte; er starb 51 Jahre alt und wurde in der Schloßkapelle zu Bl. beigesetzt. Der älteste Sohn Johann starb unvermählt 1590 in Frankreich, der zweite ohne Kinder 1621; der dritte Sohn Hermann, dem nun Bl. zufiel, blieb kinderlos († 1624) und vermachte Haus Bl. seiner Schwester Anna Theodora, welche es, nicht ohne Widerstreit deren von Offenbrock, Kaspar v. Romberg zu Brünninghausen, ihrem Manne, zubrachte. Im Besitze dieser Familie, welcher Gisbert v. Romberg, unter Napoleon I. Präfect des Ruhrdepartements, entstammte, verblieb das Schloß bis in die jüngste Zeit.¹ Die v. Romberg, welche 1664 der reformirten Konfession anhängen, hielten später einen kathol. Hausgeistlichen auf dem Schlosse. 1898 gehörte es der Freiin v. Weichs zur Wenne geb. v. Romberg zu Bladenhorst. Von dieser ist es auf deren Sohn Clemens übergegangen.

¹ v. St. 17, 757 ff., D. 211 f., 356, 561; Stein u. Kamp, S. 122. Die Söhne Philipps v. Birnmund († 1584) müssen dem reform. Bekenntnisse sich zugewandt haben; Prediger Poet v. Bladenhorst hielt nämlich vor 1615 reform. Gottesdienst in Wattenscheid; D. 225.



Denkmäler-Verzeichniß der Gemeinde Bladenhorst.

1. Kirche, evangelisch, neu.

2. Rittergut Bladenhorst

(Besitzer: Freiherr von Weichs-Romberg)

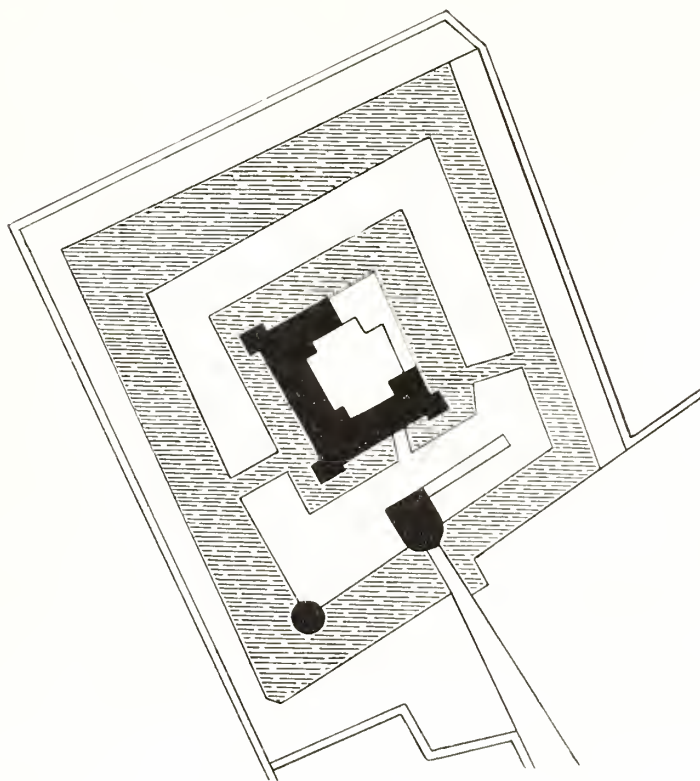
12 Kilometer nordöstlich von Bochum.

Wasserburg, Renaissance, 16. Jahrhundert, mit doppeltem Graben, Thorhaus, Thurm und Eckthürmen. Backsteinbauten mit Steingliederungen und Fries von grünglasirten Kacheln.

Thorhaus, nach Süden halbrund; nach Norden fünftheiliger Treppengiebel mit halbrunden Aufsätzen, erneuert. Fenster zweitheilig mit Quertheilung; im Giebel eintheilig. Schießscharten. Portal der Südseite spitzbogig; der Nordseite rundbogig. (Abbildungen Tafel 1, 2 und 3.)

Kapelle im früheren Thorweg des Hauptgebäudes, neu.

Epitaph (Vormund), Renaissance, von Stein. Knieender Ritter mit



(: 2500

reich verziertem Panzer. Inschrift mit der Jahreszahl 1584. 1,32 m hoch, 1,02 m breit. (Abbildung Tafel 4.)

4 **Füllungen** eines Schrankes, Renaissance, 16. Jahrhundert, von Holz, mit Wappen. 45 cm hoch, 31 cm breit. (Abbildung Tafel 4.)

Leuchter,¹ Uebergang, von Bronze, Rest. Ritter zu Pferde. 17 cm lang, 14 cm hoch. (Abbildung nachstehend.)

¹ Katalog der Ausstellung des Alterthumsvereins, Münster 1879, Nummer 496.




Leuchter.



Trachtenbild aus einem Stammbuch des Hauses Weimar. (Siehe Seite 52.)



1.




Cliché von Alphons Bruchmann, München.


2.

Aufnahmen von H. Ludorf, 1906.

Rittergut (Freiherr von Weichs-Romberg): 1. Ansicht von Südwesten; 2. Ansicht von Osten.



Bilder von Alphonso Buchmann, München. 1.



Aufnahmen von H. Eubert, 1906.

Wittergut (Freiherr von Weichs Romberg);
1. Thorhaus von Südoiten; 2. Detail des Thorbanies.



1.



Clichés von Alphons Bruckmann, München.

2.

Aufnahmen von H. Eudorff, 1906.

Rittergut (Freiherr von Weichs Romberg): 1. Thorhaus von Nordwesten; 2. von Osten.

Badenhorft.

Bau- und Kunstdenkmäler von Weirfalen.

Kreis Hochim Land.



1. Bildes von Alphons Brufmann, München.



2.

2. Aufnahmen von A. Sidoroff, 1906.

Rittergut (Freiherr von Weichs-Nomberg:

1. Epitaph; 2. Schrauffüllung.

Düren.

Der alte Name von Düren ist Dudinkwerthe, später Dowerden.¹ Kloster Werden hatte zu „Dudinkwerthe“ einen Abgabepflichtigen, welcher im 12. Jahrhundert dem Schulzen zu Marten zugetheilt war.² 1486 sind im „Schatboick von Markt“³ die Höfe von „Doeverden“ unter denen von Stockum verzeichnet. Das Frauenstift Essen hatte einen Haupthof Steinberge, der mit den sechs zugehörigen Erben zur IJenberg-Emburger Vogtei des Stifts Essen gehörte;⁴ ob dies Hof Steinberg in Düren war, erhellt nicht.

Kirchlich gehörte Düren zu Lütgendortmund.

Die Bevölkerung betrug 1871 127 Köpfe, 1904 565 (459 Evangelische, 125 Katholiken). Die Katholiken gehören zum Kirchspiel Ummen, die Evangelischen zu Ummen, Barop oder Lütgendortmund. Seinen alten Namen bewahrt noch der Bezirk Kattloh (d. i. Katzenbusch) und das Ackergut Steinberg.

¹ Vgl. Dodinghaide unter Pöppinghausen.

² Sacomblet, Archiv II, 269; Kötzsche 215.

³ Staatsarch. Münster, Cleve-märk. F. N. 56 a.

⁴ v. St. 21, 1422.



Gerthe.

Die alte, neuestens nur noch durch Erdhügel von 20—25 m Breite bezeichnete Gerther Landwehr schloß sich einerseits an die Bövinghauser, andererseits an die Hiltroper Landwehr, alles früher starke Doppelwälle mit Graben in der Mitte; es waren wohl Grenzwehren an der von Dortmund daher über Sodingen und Buer auf Dorsten laufenden alten Straße.¹

Um 900 hatte Kloster Werden in der Bauerschaft „Gerthrium“ (Gerthe) eine Hufe. Im 12. Jahrhundert war Bertold von Wuspife in „Gerthere“ dem Werdener Schulzenhofs Krawinkel (bei Bochum) entfremdet.² Auch Stift Essen hatte in Gerthe Besitz.³

1438 schenkte Joh. von der Dorneburg gen. Mchebrok das ihm gehörige Rodden Gut to Gherte in Kerpsela van Harpen und Gerichte van Boichem“ an Telman von Keufink, Pfarrer zu Harpen, und die Stadt Bochum zu behuf eines in Bochum zu errichtenden Spitals und Gasthauses zur Speisung und Labung elender Armen und Kranken.⁴ Das Rode Gut hatte im 16. Jahrhundert vom Stadtrathe zu Bochum die Familie Flege zu Gerthe in Erbpacht; 1453 erstand Hinr. Stoit, Bürger zu Bochum, eine Kornrente aus Schragen Gut zu Gerte Ksp. Harpen von Joh. von Harekenschede.⁵

Gerthe zählte 1798 184 Bewohner,⁶ 1904 3011 (1742 evangelische, 1256 katholische). Besondere Theile der Gemeinde sind Cöppencastrop (1486 Kobbencaastrop), Gerther Vöde, Gerther Heide, Gerther Landwehr, Nord-(Noren)berg, Berghofen und Ecken.

Seit Harpen Kirchspiel war, gehörte Gerthe kirchlich dorthin; als Harpen dem lutherischen Bekenntnisse sich zuwandte, schlossen sich die Katholiken von Gerthe wieder der alten Mutterpfarre Bochum an. 1895 erstand in Gerthe eine katholische Kirche; die Abtrennung der katholischen Pfarrei Gerthe von der Peter und Paul-Pfarrei in Bochum erfolgte 1905.

¹ D. 5, 16.

² D. 11 und 18.


³ D. 106.

⁴ D. 57, Alt.-B. Nr. 47.

⁵ D. 81 f.; vergl. Rosenbaum 15.

⁶ Stadtarch. Bochum 19². D. 563⁸, 822⁴, 575.





Harpen.

Der alte Bochum Harpener Gemeindevald „dat Bockholt“ umschloß eine alte Wodansstätte am Quell der Blenne, den sogen. Bonen (Woden)berg. Von dort holen noch jetzt die Bochumer Jungesellen zum Maifeste eine grüne junge Buche.²

Zu den Häusern, welche im 11. und 12. Jahrhundert dem Kloster Werden ihr Besitzthum übertrugen, gehörten auch solche in Harpen („Harpunni, Harpena, Harpene“). Auch Stift Essen hatte in Harpen Besitz.³

Das zum Oberamte und Gerichte Bochum gehörige Dorf „Harpene“ besaß wohl seit dem 12. Jahrhundert eine romanische Kirche,⁴ es erscheint in dem 1510—16 zuletzt ausgefertigten liber valoris, dem offiziellen Verzeichnisse der Kirchenämter, Kirchen und Kapellen der Erzdiocese Köln, schon als kleine selbstständige Pfarre.⁵ Die Kirche war dem hl. Vincenz geweiht. Auf dem Kirchhofe standen um 1500 ein großer und ein kleiner „Spieker“ (Speicher) zur Ansammlung des Kirchenkorns.⁶ In der Kirche befand sich ein St. Annen-Altar, dem eine 1488 schon bestehende v. Carnap'sche Familien-Vikarie an der Kirche entsprach.⁷ Zum Kirchspiel Harpen gehörten die drei Dorfschaften Kirchharpen (mit dem Bockholt und Sporkel), Kornharpen (mit Wieschermühle) und Gerthe.

Ein Rittergeschlecht „v. Harpen (Harpene)“, welches einen Silberschild mit schwarzer Harfe und fünf rothen Schnüren im Wappen führte, wird vom 15. bis 16. Jahrhundert erwähnt, 1258 Hugo, 1342 Henr., 1346 Henr. der Aeltere und Joh. v. Harpen, 1349 und 1385 Hugo, 1418 Jan, 1458 Detmar, 1488 Joh. v. Harpen, Priester, der eine Schenkung an die Harpener Vikarie machte, 1515 Rotger v. Harpen.⁸ Zu Hugos Namen ist 1585 zugesetzt „anders geheiten opper Wysche“. Danach wohnten die v. Harpen damals schon auf dem von ihnen erbauten Ritterstz Wische, während sie vordem vielleicht auf dem Meierhofe in Kornharpen ein schlichteres Herrenhaus hatten, dessen letztes Ueberbleibsel Corn. Meve in dem alten dortigen Speicher sehen wollte.⁹ Im 15. und 16. Jahrhundert

¹ Miniatur aus einem Pergament Manuscript des Hanses Weitmar. (Siehe Seite 52.)

² D. 112 ff., 317, 435 f., 553 f., 580.

³ Kötische 153, 214 f.; D. 17 f.

⁴ Eine einfache Pfeilerbasilika; Zeich 4 ff.

⁵ Kampfschulte, Statistik 46; Winterim u. Mooren, 2. Aufl. I, S. 464.

⁶ Rosenbaum 12 ff.

⁷ a. O. 24 ff.; Darpe in Weisf. Zeitschr., Bd. 51, I 73. Die Pfarrer von H. von 1515 an führt nach v. Steinen Rosenbaum 20 ff. auf.

⁸ Merckers Chron. 225 (Stadtarch. Hattingen); Weisf. Urk.-B. VII Nr. 987; v. St. 16, 272; D. 57, 92; Bochumer Urk.-B. Nr. 6 u. 47; Rosenbaum 8, 17. — ⁹ Rosenbaum 8, 25; v. St. 16, 272 f.

waren die v. Grimberg genannt Aldenbockum Herren „zur Wisch“.¹ Zu den alten Höfen von Kirchharpen gehört Lütgendorf. „Lütkendorp“ war vormals ein Adelshof, Sitz der v. Lüttekendorpe; sie waren Eigenleute der v. Düngelen.² 1548 wird Wenemar v. Lütgendorf genannt; 1588 war Joh. v. Lütgendorf, der 1571 auf den Hof zu Hiltrop verzichtete, Dienstmann des Grafen von der Mark; 1457 gehörte zu den „Havelüden und Ritterschop“ der Mark „Joh. Luytkendorp“; 1564 wurde Joh. v. Lütgendorf von Rotger v. Düngelen zum Vikar in Eickel präsentirt. Während die familie v. Lütgendorf draußen noch fortlebt, sank ihr Gut zu dem jetzigen Bauernhose herab.³

1404 verkaufte Marg. von der Mark, Pröbstin des Stiftes Essen, ihren Hof zu Berghoven Kirchspiel Harpen an Pilgrim von der Leithen.⁴ 1471 erhielt Gerd v. Bodelschwing, 1495 Hinr. Stecke vom Herrn v. Limburg das Gut to Overstraten (Stratmann) in Harpen zu Lehen.⁵

Der Richtplatz des Oberamts Bochum, zu dem Lütgendortmund und Harpen gehörten, war in der Werner Haide.⁶

Das lutherische Bekenntniß fand um 1575 Eingang. 1666 gab es in Harpen nur 2 Katholiken; die lutherische Gemeinde zählte an 500 erwachsene Kommunikanten.⁷

Nachdem seit 1855 in Harpen mit Erfolg auf Kohlen gebohrt war, bildete sich 1856 die „Harpener Bergbau-Gesellschaft“ zu Dortmund.

1798 hatte Harpen 561 Bewohner,⁸ 1904 4470 (4118 evangelische, 321 katholische, 5 jüdische).

Der ehemalige Rittersitz Haus Wische (Wiese), in der Senkung zwischen Harpen und Werne, war 1585 und 1515 Sitz der Herren von Harpen, die nach ihm auch benannt wurden; 1475—1515 gehörte es Joh. von Aldenbockum, Drosten zu Bochum, 1539—57 Joh. von Grimberg gen. von Aldenbockum, Drosten in Goch, 1592 Frau Alma von Viermündt, Frau zu Wymenberg, deren Rentmeister es bewohnte, 1600—09 Kuno Frhm. von Wienenburg, 1632 von Viermündt, 1682 Joh. Konr. von Offenbrock „zu Wisch“, zuletzt 1756 den von Böninghausen. Damals „war das Haus fast verwüstet, die Güter zerplittert; eine schöne Mühle unweit vom Hause gehörte dazu“. Vordem hatte auch der sog. Wiescheberg und Weinberg in der Feldmark Werne dazu gehört. 1809 kaufte Landwirth Kost zu Havkenscheld „den Platz, wo das adelige Haus gestanden, nebst Garten, Baumhof und jungelndem Graben“. Dem gehören die Reste des alten Besitzes.⁹

¹ Joh. v. Aldenbockum lud 1484 Joh. v. Strümkede zu einer Glockentaufe nach Harpen; v. St. 13, 1223 ff.; Rosenbaum 13; D. 86.

² Rüssel, Dortmund. Urk. B. I, Nr. 384.

³ D. 92, 93, 210; v. St. 17, 341, der die familie v. L. nach Lütgendortmund versetzen möchte, welches urkundlich auch Lütke dorp (statt —dortmund) heißt; s. D. Urk. B. Nr. 39.

⁴ D., Boch. Urk. B. Nr. 28.

⁵ Kremer II, 181, 191.

⁶ v. St. 16, 136.

⁷ D. in Westf. Zeitschr. Bd. 51 I 71 ff., D., Gesch. der Stadt Bochum, 220 f., 232; v. St. 16, 269 f.; Rosenb. 20 f. Die Katholiken suchten 1668 den Pfarrer Köpper, der auch Vikar in Bochum war, für sich zu beanspruchen; D. 268; vergl. v. St. 16, 321.

⁸ D. 563⁸, 5224.

⁹ D. 94, 96, 207, 333, 560; v. St. 16, 275.



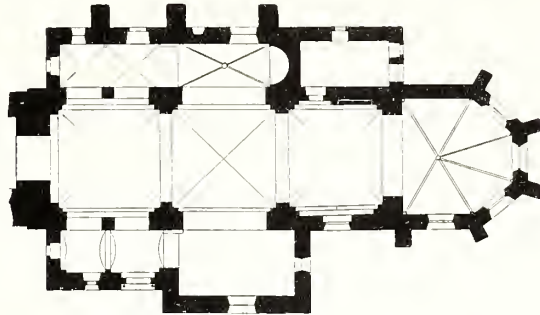
Trachtenbild aus einem Stammbuch des Hauses Weitmar. (Siehe Seite 52.)

Denkmäler-Verzeichniß der Gemeinde Harpen.

Dorf Harpen

5 Kilometer nordöstlich von Bochum.


Kirche,¹ evangelisch, romanisch, gothisch, Renaissance, 18. Jahrhundert,



1 : 400

dreischiffige, zwei-jochige Pfeilerbasilika. Chor einjochig; $\frac{5}{8}$ Chorschluß, gothisch. Erweiterung des südlichen Seitenschiffs Renaissance. Sakristei an der Nordseite. Westthurm neu. Im nördlichen Seitenschiff Wandapside. Die Seitenschiffe des westlichen Joches zwei-jochig. Strebepfeiler am Chorschluß einfach, an der Nordseite Renaissance.

Kuppelartige Kreuzgewölbe mit Graten im Mittelschiff und Chorjoch. Kreuzgewölbe mit Rippen und Schlüsselsteinen im östlichen Theil des nördlichen Seitenschiffs und im Chorschluß. Tommenartiges Stichkappengewölbe im westlichen Theile des nördlichen Seitenschiffs. Tommengewölbe im südlichen Seitenschiff. Holzdecken in der südlichen Erweiterung und in der Sakristei. Gurt- und Blendbogen im Schiff rundbogig, im Chor spitzbogig. An der Nordseite des Chors zweitheilige Arkadenstellung, die östliche vermauert. Pfeiler und Wandpfeiler rechteckig mit Vorlagen und profilirten Kämpfern. Konsolen im Chorschluß und nördlichen Seitenschiff.



1 : 400

Querschnitt nach Osten und Längenschnitt nach Süden nach Aufnahme von Fischer, Barmen.

¹ 1905 im Süden erweitert bis zum Chorschluß nach Abbruch der bisherigen Erweiterung und umgebaut durch Veränderung der Seitenschiffdächer und Wiederherstellung der gothischen Fenstermaßwerke.

Fenster rundbogig, das östliche Fenster des nördlichen Seitenschiffs und die Chorfenster spitzbogig, eintheilig.

Portal der Südseite rundbogig. Eingang der Nordseite flachbogig.

Taufstein, romanisch, Fries mit Blattranke und Thiergestalt. Rest. 87 cm Durchmesser. (Abbildung Tafel 7.)

Sakramentshäuschen, spätgotisch, von Stein, Nische, Unterbau mit Maßwerk. Reicher Baldachinaufbau mit Maßwerkgiebeln, Fialen, Helmbekrönung und Jahreszahl 1474. Öffnung 92/45 cm groß. (Abbildung Tafel 8.)

Nische, gotisch, mit Giebelbekrönung. 1,72 m hoch, 0,78 m breit. Öffnung 58/38 cm groß. (Abbildung Tafel 8.)

Altaraufsatz, im nördlichen Seitenschiff, gotisch, von Stein mit Anbetung der 3 Könige. 1,95 m lang. (Abbildung Tafel 7.)

Antonius, gotisch, von Stein, 1,16 m hoch, auf Konsole, unter Baldachin. (Abbildung Tafel 8.)

2 Glocken mit Inschriften:

1. maria vocor defunctos plango vivos voco fulgura frango du traheor audite voco vos ad gaudia vite anno d^o m^o cccc lxxxiii^o (1484). 1,11 m Durchmesser.
2. Vincencius so byn ich genant wan ich rop so komet to hat iohanes tremote me fecit . ihu maria joh . anno dni 1833 (1483). 1,07 m Durchmesser.



Südostansicht der Kirche im 15. Jahrhundert, nach Fischer.



Entwürfe von Alphons Bruchmann, München.

2.

Aufnahmen von H. Endorff, 1902/1906.

Kirche: Nördliches Seitenschiff, 1. vor, 2. nach dem Umbau 1905.



1.



Clisches von Alphons Bruchmann, München.

2.

Aufnahmen von H. Endorf, 1906

Kirche: 1. Innenansicht nach Nordosten; 2. nach Westen.

Harpen.

Bau- und Kunstdenkmäler von Westfalen.

Kreis Bochum Land.



1.



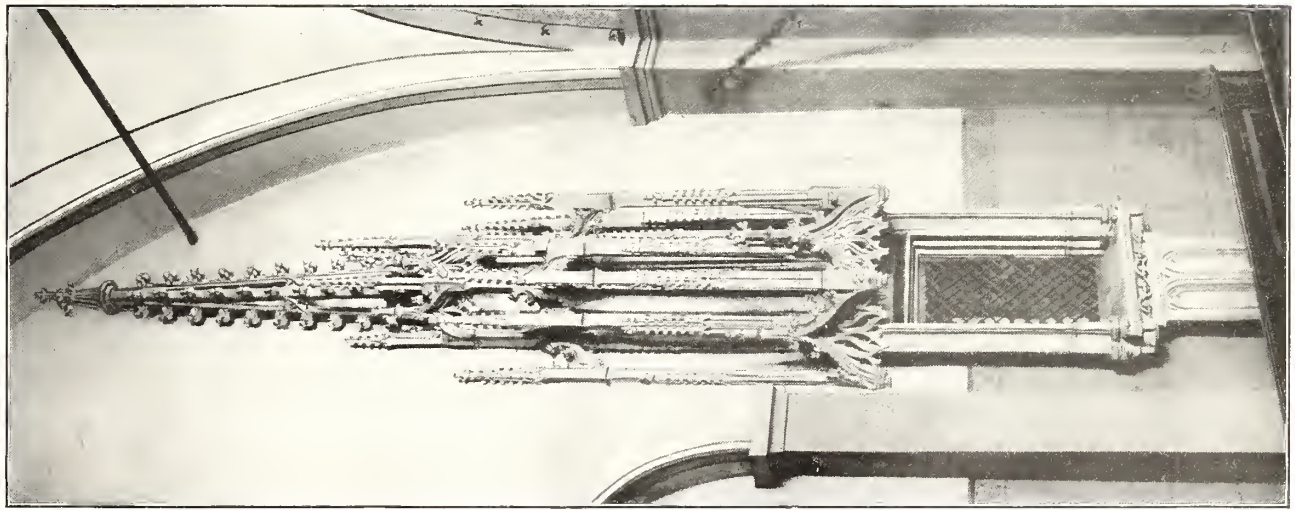
Clischés von Alphonse Bruckmann, München.

2.

Aufnahmen von H. Eudorff, 1902/1906.


Kirche:

1. Taufstein; 2. Altaraufsatz.



1. Kanzel von Althaus Bruchmann Mündchen.

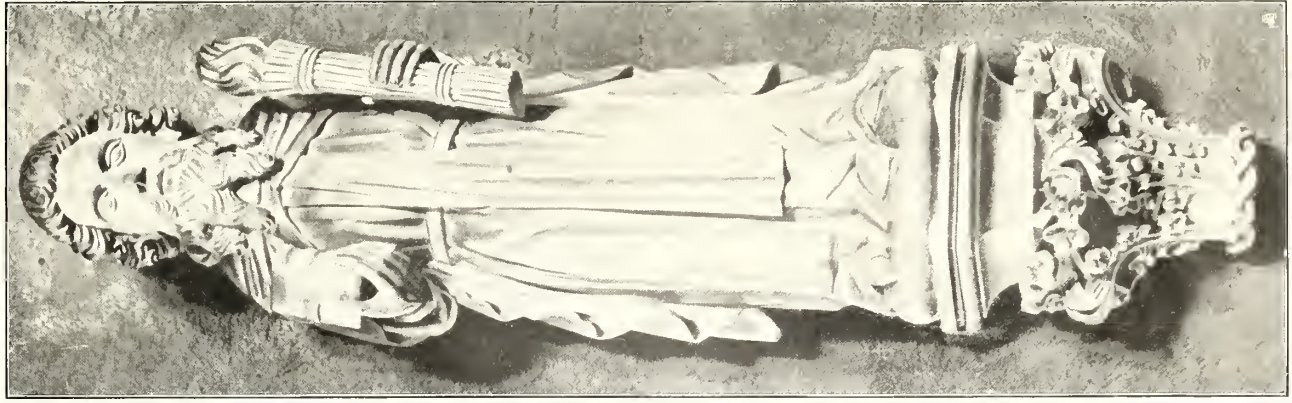
Harpen.



2.

Kirche:

1. Saframentshäuschen; 2. Türe; 3. Altarhaus.



5.

Aufnahmen von A. Sudhoff, 1905/1906



Herne.

Der nunmehrige Stadtkreis Herne ist gebildet aus dem früheren Dorfe Herne nebst Altenhöfen und einem Theile von Sodingen. Die aus dem Giesenbergger Holze kommende Schmedebecke, jetzt Ostbach genannt, und der Westbach schließen die Stadt Herne ein; sie vereinigen sich bei Strümkede und fließen dann zur Emscher.² Die Stadt hat einen Flächenraum von 8 qkm. Die „Herne Vöhde“ (Vehude, Viehweide) und die „Herne Mark“, die alte Holzmark des Ortes, stammen noch aus der Zeit, wo die Bauerschaft Herne nur Viehzucht (Waldmast) und Acker-

bau trieb; hiezu eignete sich der Boden, welcher im Süden, in der Herne Mark, lehmig ist, bei Herne sich mehr mit Klei vermischt, nach der Emscher hin aber sandig und bruchig wird.³

Um 900 n. Chr. wird im ältesten Werdenener Hebereregister⁴ „Haranni“ d. i. Herne⁵ zuerst urkundlich genannt als im Borahtron Gau gelegene Bauerschaft (villa); Kloster Werden hatte damals in Herne eine Vollhufe. Im 12. Jahrhundert, wo der Besitz des Klosters Werden in Verwaltungsbezirke gegliedert war, zählte der Werdenener Schulze des Udinghofes zu Waltrop Kreis Recklinghausen neben einem Hüfner in Sothingke (Sodingen) zwei Hüfner in „Herne“ zu seinem Bezirke.⁶ Kloster Essen besaß in Herne die Kremers Hove, welche zum Essener Haupthofe Ueckendorf gehörte.⁷

Die Bauerschaft Herne lag an der Kreuzung der alten Straßen (Helwege) Kanten — Dorsten — Castrop (Hiltrop) — Dortmund und Wiesdorf — Haltern.⁸

Die Pfarrkirche zu Herne war dem hl. Dionysius geweiht;⁹ die Pfarrei ragt, danach zu

¹ Aus einem Pergament-Manuskript des Hauses Weimar. (Siehe Seite 52.)

² v. St. 17, 817.

³ Dransfeld 5.

⁴ Sacomblet, Archiv für die Geschichte des Niederrheins II, 209 ff.

⁵ Der Name Haranni, Herne(n) findet sich auch in Haaren (Dorf Kreis Osnabrück und Kreis Bielefeld), Haren (Dorf Kreis Meppen), Heeren (Dorf bei Camen, 1486 „Herne“ im Ante Anna Schatboick von Marck, Staatsarch. Münster) und „auf der Herne“ (Bauerschaft bei Dorsten); erhalten hat er sich im kleinen Hofe Haarman zu Banfan an der Emscher. Das Stammwort des Namens ist har (heri, heren) — Schneide (des Meßers; vgl. haaricharf), Schnad, Scheide, Grat der Höhe und dann Höhe selbst (vgl. Haarstrang). Herne, besonders die Herne Mark, bildet ja vom Emscherbruch aus die erste Bodenerhebung und liegt von Castrop, Hiltrop und Rientke aus an der Schwade der letzten Ausläufer des Ardey Gebirges und der Emscher-Ebene. Vgl. Jellinghaus 43 f., 157 u. Harna, Harne, Hernin bei Sacomblet, Mf. 23, 1, Register.

⁶ Sacomblet, Archiv 271. Der Hüfner Gerehart hatte Gerste und Hafer zu liefern — ein Beleg für die damals in der Gegend angebaute Kornarten —, zahlte aber schon Geld dafür.

⁷ Kettenbuch des Stifts Essen (Archiv der Münsterkirche zu Essen).

⁸ S. oben S. 5.

⁹ v. St. 17, 811.

schließen, in die Zeit von 856 bis 970 etwa hinein.¹ Zum Kirchspiele gehörten die Bauerschaften Baukau, Hiltrop mit Bergen, der größere Theil von Holsterhausen (der kleinere gehörte zu Eickel) und Sodingen.² Die alte, erst 1875—75 durch den Neubau der jetzigen evangelischen Kirche ersetzte romanische Ortskirche, welche dem 11. oder 12. Jahrhundert entstammte, enthielt im nördlichen Anbau den „Strünkfeder Keller“, die Familiengruft der Herren von Strünkfede. Nach dem 1310—1316 zuletzt ausgefertigten liber valoris, dem offiziellen Verzeichnisse der Einkünfte der Kirchenämter, Kirchen und Kapellen der Erzdiocese Köln, gehörte Herne zur „Dekanie Wattinscheyde“, deren Hauptort „Boicheim“ (Bochum) war. An der Herner Kirche wurden „die Vikarien St. Antons und der 10000 Märtyrer, insgleichen der h. Jungfrauen Marien gestiftet, davon die Mläre noch vorhanden sind“, berichtet v. Steinen; eine weitere Vikarie (S. Nicolai, Catharinae et Luciae) wurde vom Hause Strünkfede vergeben.³ Nachdem Bernd v. Strünkfede 1272 auf seiner Burg eine Kapelle erbaut hatte, erlaubte 1395 Erzbischof Friedrich von Köln, daß in der Kapelle zu Strünkfede der ordentliche Gottesdienst mit Austheilung der Sakramente gehalten werde.⁴ Die Strünkfeder St. Lucia Vikarie zu Herne war dann gewöhnlich mit der Pfarrstelle an der Burgkapelle des Hauses Strünkfede verbunden.⁵

Wie die kirchliche, so ist auch die politische Geschichte Hernes eng verknüpft mit der von Strünkfede.⁶ Bis 12657 gehörte das Dorf Herne zu der unmittelbaren Reichsherrschaft, welche die Ritter von Strünkfede über alle Eingefessenen des Gerichts Strünkfede und des Gerichts Castrop besaßen, dann, da Gerlach von Strünkfede Lehnsmann des Grafen von Cleve wurde, zu Cleve, später zur Grafschaft Mark.⁸ Seitdem führten die Herren von Strünkfede thatsächlich nur noch die Verwaltung; die Gerichtsbarkeit übte in Criminal- und Civilsachen ein besonderer kurfürstlicher Richter des Gerichts Strünkfede, der in Bochum, dem Sitze des märkischen Amtes und Gaugerichts, sesshaft war.⁹ Bis zur Einführung des allgemeinen Landrechts in Preußen gehörte Dorf Herne — Sengen- und Schmidt Hof ausgenommen — mit der Criminal- und Civilgerichtsbarkeit in das Gericht Strünkfede, desgleichen das Haus Sodingen und, was an der einen Seite der Schmiedebecke nach Herne hin lag, während Hof Overkamp nur in persönlichen Angelegenheiten dahin gehörte, in sachlichen dagegen zum Hofe Castrop.¹⁰

Die Herner Mark mit ihrem reichen Holzbestande war Eigenthum der zu einer Markgenossenschaft verbundenen Gemeinden Herne, Bergen und Hiltrop. An Bezirken werden bei Herne genannt Höllers Haide, die Koppelhaide, Kulkmannsfeld, Henksfeld und Güssenberg (mit dem Overhof oder Schulten im Güssenberge),¹¹ ferner am Giesenberg, NiemkerVöhdde, Köhen, Scherbruch, Sodingen und Wiescher Mühle.

Wenn Strünkfedes Kämpfe und Schicksale¹² Herne als gutherrliches Gebiet sehr in Mitleidenschaft gezogen hatten, dann folgten in den Fehden und Streitigkeiten der Grafen von der Mark neue Kriegsliden; waren doch die Herren von Strünkfede als Hofleute (Dienstmannen) dieser Grafen,¹³ in jene hineingezogen. In der Fehde des Grafen Engelbert von der Mark und des Erzbischofs von Köln mit der Stadt Dortmund, welche 1388 sich entspann, wurde 1389 dem Dortmunder Söldnerführer

¹ Kampfschulte, Kirchenpatrocinien 62 f., 113, 115; Döring 22.

² v. St. 17, 816 f. — ³ v. St. 17, 811. — ⁴ v. St. 17, 768. — ⁵ a. O. 808 und 812.

⁶ 1243 verbürgt sich Ritter Dietrich v. „Herne“ mit anderen für die Brüder Gerlach und Wessel v. Strünkfede; Westfäl. U. B. VII, Nr. 542 n. 546. Derselbe erscheint 1243 als Burgmann zu Mark; sein Stammort ist nicht ersichtlich, vielleicht Heeren bei Camen.

⁷ Näheres s. unter Baukau. — ⁸ v. St. 17, 64 ff. — ⁹ Dransfeld 74; D. 29 f. — ¹⁰ a. O. 775.

¹¹ Lagerbuch der evang. Pfarre Herne; (Pfarrarchiv dort).

¹² S. unter Baukau.

¹³ D. 91 f.

Bitter von Raesfeld und seinen 40 Reifigen zu ihren Raubzügen alles überwiesen, „dat op dey nootfide dem dorpe to Boykhem (Bochum) gelegen is op dey westfide dem wege, dey get van Boykhem to Strünkede“; 8. September 1589 abends brandschatzen Dortmunder Reiter zu Herne.

Das lutherische Bekenntniß in Herne wurde von Strünkede aus¹ eingebürgert. In der Kapelle zu Strünkede wurde nach dem Ableben Gottfrieds von Strünkede (1681) durch dessen Wittwe Sibilla Gertrud, geb. von der Reck zu Horst, 1686 das reformirte Bekenntniß eingeführt; es bestand dann eine reformirte Gemeinde in Herne Strünkede,² bis diese 1845 mit der lutherischen Gemeinde Herne vereinigt wurde.³

Aus der Zeit des Dreißigjährigen Krieges hören wir, daß 1654 der schwedische Oberst von Wendt mit seiner Truppe, deren Weg Erpressungen bezeichneten, auf Herne zog; dann rückte derselbe von Herne auf Bochum zu. Im Mai desselben Jahres durchzog kaiserliches Kriegsvolk plündernd die Gegend.⁴

Um 1760 war Herne ein aus 116 Häusern bestehendes fleckenähnliches Dorf;⁵ 1809 hatte es 575 Einwohner,⁶ deren männliche Jugend sich den Militär-Anshebungen Napoleons möglichst zu entziehen suchte, dagegen in den Freiheitskriegen freudig zu den Fahnen eilte.⁷

Die Ausgestaltung der Verkehrsmittel und das Fortschreiten des Kohlenbergbaues von der Ruhr nach der Emscher zu schufen Herne aus einem Ackerdorfe zur Industriestadt um. Die Einwohnerzahl stieg 1850—1847 von 795 auf 999.⁸

1856 wurde die erste Kohlenzeche angelegt. Um stieg die Bevölkerung Hernes mit reißender Macht; sie betrug 1861 2210, 1904 52075 (15492 evangelische, 16041 katholische, 255 jüdische).⁹

Die Kohlenindustrie führte eine zahlreiche katholische Bevölkerung, darunter viele Polen, nach Herne; 1859 bezog sie eine eigene Kirche, 1872 sodann die bis 1890 vollendete jetzige Kirche. 1889 entstand im Orte auch eine israelitische Gemeinde.¹⁰

Die 1868 eröffnete Rektoratsschule hat sich seit 1902 zu einer paritätischen Realschule nebst Progymnasium entwickelt. Ein Amtsgericht wurde 1890 im Orte errichtet.

1898 erhielt Herne Stadtrechte. Als Wappen bekam es einen Eichbaum auf rothem Hügelgrunde, darunter auf dem rothen Grunde das Bergmannszeichen und ein Kleeblatt (Shamrock), das Ganze gekrönt von einer Mauerzinn mit drei Thürmen, als Stadtfarben Roth Weiß Grün. Dem Bürgermeister standen dann ein Beigeordneter und drei Stadträthe zur Seite; der Stadtverordneten waren 50.

Den jetzt untergegangenen **Kitterfütz Sodingen**, welcher auf der Höhe nordöstlich vom Schulzen-

¹ Vgl. D. 257, 335.

² v. St. 17. 815 f., wo die Pfarrer derselben aufgeführt sind; vgl. Drausfeld 19 ff.

³ Drausfeld 42 ff.

⁴ D. 242 f. Zum feierlichen „Sohrgange“ (Grenz Begehung) der Bochumer 21. Sept. 1658 zogen ein „Pieper“ und ein „Hunelsacker“ (Sackpfeifer) aus Herne voraus. D. 125, 135, 146, 314, 318.

⁵ Die Kirchenbücher vermerken, 8./12. 1705, 4./12. 1724 und 12./12. 1747 seien durch (Südwest-)Sturm viele Häuser umgeworfen, desgl. 28./10. 1711 und 17./9. 1712; 1750 seien bei übermäßiger Hitze viele Hißschläge erfolgt; im August 1750 habe die rothe Ruhr geherrscht, an der 87 Personen gestorben seien; bald darauf habe 1750 eine Viehsenche viele Hundert Stück Vieh hingerafft; 1744, 1745 und 1746 habe wieder eine große Viehsenche bis in die Nachbarorte gewüthet.

⁶ Drausfeld 81. D. 455.

⁷ Drausfeld 67 ff. D. 462. D. 464.

⁸ D. 5224; Drausfeld 81.

⁹ D. 5224; Akten des Landrathsamts. Die von einer englischen Gesellschaft angelegte 1. Zeche wurde Shamrock benannt. —

¹⁰ Döring 92 f.

hofe Sodingen lag, besaß 1315 Adam von Sodingen. Seine drei Söhne Hildebrand, Ulf und Johann verkauften einen Hof zu Kemnichhusen an das Stift zu Elsey.¹ Adolf von Sodingen war um 1350—1400 von den Rittern von Limburg mit Gütern in Börnich (Bornewic) belehnt.² Später erhielt das Gut nach dem Aussterben der Familie von Sodingen bei der Güterteilung zwischen Hinrik und Walter von Loe der letztere (1356—1389), zweiter Sohn Walters von Loe, Herrn zu Dornenburg, und Marias von Delwig; er vermählte sich mit Korika von der Knippenburg, der Erbin der Knippenburg. Sein Nachfolger im Besitze, Dietrich von Loe, (1392—1416) blieb kinderlos. 1632 wird das Gut als „ein Sattelgut, den Erben Dalwig zu Herbede zu Knippenburg gehörig“, im Ritterbuche verzeichnet; es war von dem genannten Dietrich von Loe durch dessen Wittve an deren zweiten Mann Johann von Dalwig zu Hecket und Horl gekommen, der auch kinderlos 1625 starb. 1632 verwaltete ein Schulze das Gut, welches 1644 von den Dalwigs an Friedrich von Heiden, von diesem noch im selben Jahre an Konrad von Strünkede verkauft und von diesem mit Strünkede vereint wurde. Nach Konrad war Gottfried Leh. von und zu Strünkede (1657—1681) „Herr von Sodingen“. 1786 war die verwitwete Freifrau von Düngele zur Wische, an welche das Gut durch Kauf gekommen war, Besitzerin desselben.³ Die Burggebäude wurden später abgebrochen.



Denkmäler-Verzeichniß der Gemeinde Herne.

Stadt Herne

6 Kilometer nördlich von Bochum.

Kirche, evangelisch, neu.

Kreuz, gotisch, von Holz, mit Vierpaß-
endigungen. Christus roh. 1,58 m
hoch, 1,00 m breit.

3 Glocken mit Inschriften:

1. eberhard ludolph davidis past .
ev . luth . joh . diedr . overkamp
vorsteher wilhelm schulte zu so-

¹ v. St. 17, 815 f., der auch das Siegel Adams mittheilt.

² Kremer II. 152.

³ v. St. 16, 184 f. und 191; 17, 815; D. 211, 335, 561; Drausfeld 9; Döring 39.




Gipsabguss eines romanischen Rauchfasses aus der früheren Kirche zu Herne (?) im bischöflichen Museum zu Münster.
(Besitzer des Originals unbekannt.)

dingen vorsteher heinrich westhoff provisor heinrich klüsener provisor . kommt den es ist
 alles bereyt luc . XIV vers XVII . 18. Jahrhundert. 1,24 m Durchmesser.
 2. und 5. neu.

Privatbesitz (Brocke):

Relief,¹ gotisch, 14. Jahrhundert, von Elfenbein (Frankreich), Tafel eines Diptychons mit Madonna
 und Engeln, unter Giebelverdachung mit Maßwerk und Fialen. (Abbildung nachstehend.)

¹ Vergleiche: Endorff, Bau- und Kunstdenkmäler des Kreises Beckum, Seite 56, Tafel 43.



Hiltrop.

„Hil(l)dorp“ gehörte von alters her zum Kirchspiel Herne; mit Herne bildete es auch eine Markgenossenschaft. Die Hove Bertold Schuvotes to Hildorpe gehörte zum Viehhofo des Stiftes Essen.¹

1461 schenkte Herm. Voß, Bürger zu Bochum, dem Gasthause zu Bochum „to behoiff der armen luide, daranto komen, dey dar mede to spisen ound to laven, dey des van Godes wegen begerende sijn“, ein Gut „to Hilledorppe in dem Dorppe“, welches seine Voreltern von Rutger Dücker-Neyling gekauft hatten.² Von Rotger Duycker-Neyling hatte 1589 Sibe tor Brüggen vor dem Freistuhle zu Bochum das Gut „to Hildorppe“, dat geheyten is op dem Uylger, gekauft, das damals Sine von Holtrink gepachtet hatte.³

Die Gemeinde, bestehend aus Dorf und Bauerschaft Hiltrop nebst der Hiltroper Landwehr, gehörte bis zum Ende des 18. Jahrhunderts zum Gerichte Strümpede. Die Hiltroper Landwehr, an welche sich die Gerther und Bövinghauser Landwehren anschließen, war bis ins 19. Jahrhundert Domanalgrund; neuestens deuteten nur noch Erdhügel von 20—25 m Breite die Landwehren an, die früher als Doppelwälle mit zwischenliegendem Graben sich darstellten.⁴

Das lutherische Bekenntniß nahm Hiltrop mit Herne an.⁵ — Die politische Gemeinde Hiltrop mit den Bezirken Bramholt, Gerther Haide, Grume, im Gärtenberge, Landwehr, Voßkuble und in der Wanne zählte 1809 226 Einwohner, 1904 2128 (1509 evangelische, 617 katholische).

¹ Essener Kettenbuch. Benannt ist Hiltrop wohl von seiner Hügellage.

² D. 58, Bochumer Urk. B. Nr. 95. 1577 wurde das Gasthaus-Gut zu Hiltrop an Rötger zu Hiltrop auf Lebenszeit verpachtet; D. 195, 506, 518.

³ D. 77, Bochumer Urk. B. Nr. 23 und 50.

⁴ D. 5; vgl. die Le Coq'sche Karte von 1805, Sektion 15. — Daß die Landwehr als Domanalgrund überkommen ist, scheint darauf hinzuweisen, daß wir in derselben eine alte Grenzwehr des Reichshofes Bochum nach dem Reichshofe Kaitrop hin vor uns haben.

⁵ S. unter Herne. 1855 waren in Hiltrop 84 Katholiken; Dransfeld 82.



Hordel.

Hordel umfaßt außer dem Gebiete des Hauses Dahlhausen nebst der Dahlhauser Mühle die Hordeler Haide und Lakenbusch (jetzt Königsgrube).

Um 900 besaß Kloster Werden in Folge Schenkung auch in der Bauerschaft „Hurlaon“ (Hordel) im Borahtron-Gau eine Hufe;¹ um 1150 war es dreier Hufen in „Hurl“ verlustig. Auch Stift Essen bezog nach dessen ältester Heberolle Einkünfte aus „Horlon“. 1027 bestätigt Erzbischof Pilgrim von Köln der Abtei Essen den Zehnten vom Hause Hu(r)htos (Schulze Üchtling) bis nach Horlon (Hordel) und Huchintorp, nach Weitmar und zur Ruhr.²

Mit dem jetzt verschollenen Gute Horle (Hurl, Hordel) in der gleichnamigen Bauerschaft wurde 1598 Rotger von der Dorneburg belehnt; gleichzeitig lebten die v. Horl (1541 Arnold v. Hurl, 1549 die Brüder Franko und Joh. v. Horell (Haurle), letzterer auch 1567, 1421 Joh. v. Horle); das Gut scheint (nach dem Siegel der v. Hurl) von der Dorneburg abgetrennt zu sein.³ Mit den „Gütern tho Horle tho dem Stenhus im Kirchspiel Bochum“ wurden 1519 Bernd, 1561 Heinr. von der Müntenbeke und sein Vetter Gerd belehnt.⁴

Zum Pfarrsprengel vom Bochum gehörte Hordel auch im 16. Jahrhundert noch, obschon bereits 1455 die Kapelle zu Eickel einen eigenen Rektor oder „Pastor“ hatte; „de Buirrichtere to Eckell, in der Wande, Horll und Byckern“ übermittelten den Bauern die Botschaften des Kirchenvorstandes.⁵ 1798 hatte Hordel 85 Bewohner.⁶

1850 zählte es gegen 270 Bewohner, 1904 4567 (2072 evangelische, 2284 katholische, 4 jüdische); die Katholiken gehören zum Kirchspiel Eickel, die Evangelischen östlich vom Mühlenbach gehörten nach Eickel, die westlich davon nach Wattenscheid, bis 1902 Hordel eine eigene evangelische Pfarrei wurde.⁷

¹ D. 11; Sacomblet Arch. II, 270 f.

² Sacomblet H.-B. I, Nr. 162. Vgl. Num. 5.

³ v. St. 16, 241, 234, 232; D. 96, 206. Ark.-B. Nr. 39. Der bei Sacomblet a. O. Nr. 355 genannte Dietrich v. Hurl war aus der Bauerschaft Hurl bei Wesel. Die Schenkung von Gut in „Horlon“ an die Paderborner Kirche durch Kaiser Heinrich II. (1017) betrifft Hullen bei Haltern, da die anderen dort benannten Güter in Nienhem (bei Coesfeld), Sünne (Sytten), Haltern, Berghalteru und Recklinghausen dem benachbart sind; Erhard, Reg. Nr. 879. Die bei Darpe Bochumer Ark.-B. Nr. 39 im Jahre 1421 erscheinenden Joh. von Horle und Joh. von Horle, gehehen Duff, Richter to Esfinde, waren wohl bürgerlicher Abkunft. Der Geistliche Alb. Cruse v. Hoerle wird 1470 erwähnt; Darpe, H. B. Nr. 109.

⁴ fürstl. Bentheimisches Archiv zu Steinfurt; f. Döhmant III, 6, 10, 15, 19.

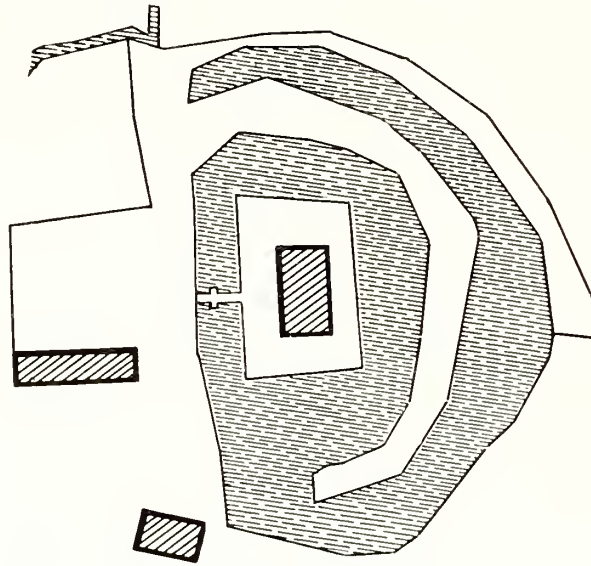
⁵ D. 100 f., 128 f., 151, 49 f., 356. Stift Essen hatte in „Horle“ noch im 15. Jahrhundert hörige Höfe; von diesen forderte der Herzog von Cleve Mark Ende des 15. Jahrhunderts zu einem Heerzuge gegen Tymwegen die Stellung von zwei Knechten; D. 106.

⁶ D. 565, 448^r, 453^r, 565, 460^r, 482, 484^r. — Weiteres siehe bei Daniels 100 ff.

⁷ Seit 1875 ist in Hordel eine evangelische, seit 1876 eine katholische Schule; Stein u. Kamp 93 f.

Bis ins 19. Jahrhundert gab es in Hordel noch 2 Rittergüter:

1. Hans Dahlhausen.¹ Eine Erbtöchter des im 14. und 15. Jahrhundert blühenden Geschlechtes derer „von Daelhufen“² brachte das Gut den von Düngelen zu, welche Erbschenkcn des Stifts Essen waren. Joh. v. Düngelen besaß es 1518—39; er war 1518—22 Mitglied des Kirchenvorstandes in Bochum. Für die St. Annen-Vikarie in Bochum, welche die von Düngelen vergaben, präsentirte er 1530 den Geistlichen Jod. Wömfen. Auch Johans Sohn Heinrich (1539—47) vertrat Eickel im Kirchenrathe zu Bochum; seine Frau Anna von und zu Eyll lebte 1557 als Wittwe auf dem Gute. Ihr Sohn Rotger besaß Dahlhausen 1564—99; als Patron der St. Georgs Vikarie in der Tochterkirche zu Eickel präsentirte er 1564 dem Pastor in der Hauptkirche zu Bochum den Geistlichen Joh. Lütgendorf. Sein Sohn Goeffen (Goswin) besaß das Gut 1599—1640 und von 1609 ab auch Harkenscheid; er trat zum Lutherischen Bekenntnisse über. Beim Gute lag noch im 17. Jahrhundert die „Dahlhauser Haide“; die Wege waren noch 1797 äußerst schlecht. Der letzte von Düngelen auf Dahlhausen (Karl, 1785—1802) starb 1802. Nach längerem Erbprozesse gelangte das Gut an die Familie Schragmüller und 1891 an Friedrich Krupp in Essen,³ welcher von dem großen Dahlhauser Busche, der zu Ackerland gemacht wurde, nur die alte Wald Begräbnisstätte der Besitzer von Dahlhausen übrig ließ und das Schloß als Wirthschaftslokal vermietete.



Haus Dahlhausen. 1:2500

2. Haus Lafenbrok. Die ältesten bekannten Besitzer waren die von Nischebrok, welche um 1580 dem Landesherrn zwei Kriegspferde zu stellen hatten; 1592 besaß es Jürgen, 1595—1612 Jost von Nischebrok zur Malenburg; letzterer war Droste des Amtes Bochum. Sie wohnten selbst im Veste Recklinghausen und ließen das Gut durch einen Schulzen bewirthschaften. 1757 war Haus Lafenbrok sehr baufällig. 1853 stand dasselbe unter Sequester.⁴

¹ Es ist benannt nach der Thaljenkung, worin es liegt.

² 1521 begegnet uns Joh. v. Daylhuien (Darpe, Boch. Urk. B. Nr. 5), 1426 Joh. v. Daelhufen (Archiv der evang. Pfarre Eickel).

³ D. 96, 206 f., 330 f., 333, 336, 426, 446, 559. Schragmüller nahm 14. März 1813 seine Entlassung aus dem französischen Municipalrathe und stellte 1813—15 seine Söhne Karl und Anton als freiwillige Jäger. 1798 hatte Haus D. 6 Bewohner, die Bant desselben 2; 1818 wohnten auf D. 12 Personen (3 reform., 5 luth., 1 kath.); D. 455, 459 f., 462, 564, 559.

⁴ v. St. 16, 237 f., 241; D. 96, 207, 333, 448¹, 539



Horsthausen.

Das Gebiet der Gemeinde hat fruchtbaren Boden. Bei Wippermanns Kotten befand sich ein erst jüngst beseitigtes altes Erdwerk. Der Lauser (d. i. Landwehr)-Bach, der westlich zur Emscher fließt, bildet mit dieser die Nordgrenze von Horsthausen, welches mit Pöppinghausen 1486 zu Sodingen gerechnet wurde.¹ Um 1400 war von den Herren von Limburg Gobelin Seule mit einem „Kamp“ bei „Horsthusen“ belehnt.²

Bis zum Ende des 18. Jahrhunderts gehörte Horsthausen zum Gerichte Strünkfede;³ kirchlich gehörte es seit alter Zeit zu Castrop bis auf Hof Heierman und die Kotten Siepmann und Overkamp, welche zur evangelischen Gemeinde Herne gehörten;⁴ die Evangelischen gehören aber seit 1876 zur Pfarrei Herne, die Katholiken haben 1899/1900 eine selbständige Pfarrei gegründet.⁴

1830 hatte Horsthausen 128 Bewohner,⁵ 1904 4637 (1684 evangelische, 2902 katholische, 6 jüdische). Die Bewohner sind meist Bergleute.



6



Laer.

Zu Laer (gesprochen Leer) gehören Laer-Dorf, Feld und Heide sowie Nemmingen. An die deutsche Urzeit erinnert der Name „Heering“ (= Ringburg), der nebst dem Namen Ostholz sich noch 1788 findet für die Vertiefung bei Nemmingen, welche jetzt die Chaussee durchzieht.⁷ Um 900 bezog Kloster Werden aus der Bauerschaft „Lahari“ Abgaben. Auch Stift Essen war in Laer begütert; die dortigen Hörigen sollten Ende des 15. Jahrhunderts zu einer Heerfahrt gegen Wynwegen dem Landesherrn 2 Knechte stellen.⁸ Zu den Lehen der Abtei Deutz zählte auch ein Gut zu Laer, Amts Bochum.⁹

¹ S. unter Pöppinghausen.

² Kremer II. 155, 178.

³ v. St., 17. 775.

⁴ Die kirchl. Errichtung erfolgte 1899 8. Aug., die staatl. 1900 31. März.

⁵ D. 522.

⁶ Miniatur aus einem Pergament Manuskript des Hauses Weitmar. (Siehe Seite 52.)

⁷ D. 397; vergl. v. St. 16, 408 f.

⁸ D. 106. — ⁹ D. 17.

Nemmingen ist der „un(me)de Kirk(e)“ erwachsene dorfartige Theil von Laer; dieses erhellt aus der alten Namensform „Ummenkirchen“, welche sich im liber valoris, dem 1510—16 zuletzt ausgefertigten Verzeichnisse der Einkünfte der Kirchenämter, Kirchen und Kapellen der Erzdiocese Köln findet; nach diesem Register hatte Laer in „Ummenkirchen“ schon um 1510 eine eigene Kapelle. Diese stand, bis sie der neuen Kirche in Laer wich und abgebrochen wurde, in Nemmingen auf dem Grunde des Schulzenhofes von Laer, welcher ein IJenberg-Limburger Lehnsgut war.¹ An der Kirche trat 1509 die 1484 gestiftete Vikarie des hl. Sakraments, St. Pauls und Mariä Magdalena ins Leben. Die Bauerschafts-Kapelle auf dem Hofe des Schulzen Suntuum wurde 1584 eingeweiht.² Die Bewohner von Nemmingen Laer=Querenburg lieferten bis 1747 noch Schuten an den Pfarrer von Bochum.³

In Nemmingen befand sich ein Freistuhl, der dem Freigrafen von Bochum unterstand.⁴


Das lutherische Bekenntniß war in Nemmingen 1616 bereits vertreten;⁵ 1666 war das ganze Kirchspiel Nemmingen bis auf 3 Neueingewanderte lutherisch.⁶

Ueber Steinkohlen-Förderung in Laer hören wir zuerst 1650. Damals dehnte sich im Gemeindebezirke noch die mit Wachholdern bestandene Laer-Haide aus.⁷

1798 hatte Laer 191, Dorf Nemmingen 22 Bewohner, 1904 6784 (5165 evangelische, 1526 katholische, 7 jüdische).

In Laer liegt das Rittergut:

Haus Laer. Es war ein IJenburger Lehen. 1245 besaß es Ritter Henr. v. Vitinghoven als Lehen des Grafen Adolf von der Mark.⁸ Die Familie von der Leythe (Leyten, Leyten) besaß später das Gut. 1493 saß Dietrich, 1580—91 David von der Leythen zu Laer. Adrian von der Leythe gehörte 1518—25 dem Kirchenvorstande in Bochum an; Jobst von der Leythe (1630—35) hatte das lutherische Bekenntniß angenommen. Jobst Christoph von der Leythe, Herr zu Laer († 1747), war holländischer General-Lieutenant; 1813 war Frau von der Leythe im vaterländischen Frauenverein thätig; Lieutenant a. D. Konrad von der Leythen war 1808 Landrath des Kreises Wetter, 1822—29 Landrath des Kreises Bochum; die Familie besaß in neuerer Zeit auch die Güter Syden und hinterste Steinkohle.⁹ Im Besitze folgte auf Konrad dessen Sohn Ludwig († 1832), dann dessen Bruder Gisbert von der Leythen († 1871), darauf dessen Wittve († 1893), seitdem Kommerzienrath Gustav Frielinghaus, deren Schwiegersohn.



1 : 2500

¹ Dies erhellt aus einer vom Schulzen zu Nemmingen bewahrten Urkunde von 1616, worin Magdalena Gräfin von Hohenlimburg, Bentheim und Tecklenburg, welcher die Vergebung der „Capelle zu Umming“ als Zubehör ihres Lehngutes, des Schulzenhofes zu Umming, zustand, die Pfarrstelle dem Dietr. Schludt überträgt; vergl. Weist. Urk. B. VII Nr. 546; v. St. 16, 404 ff. Im 18. Jahrhundert übten die von Strünkede, als Besitzer jenes Hofes, das Patronatrecht aus; v. St. 16, 405. 1788 überließ Schulze Nemmingen gegen Befreiung von der Kirchensteuer der Gemeinde das Patronat der Pfarrstelle.

² v. St. 16, 405 f.; D. 499.

³ v. St. 16, 404 f. und 413; D. 268, 270.

⁴ D. 108, 111; v. St. III 22, 1479. Gerichtshandlungen zu Nem. nahmen vor die Freigrafen Joh. in dem Bultsen (1584—1405) und Hakenberg (1472); vergl. Lindner 89 f.

⁵ D. in Weistäl. Zeitschr. 51 I, 86 ff.

⁶ D. in Weistäl. Zeitschr. 51 I, 86 ff.; D. 166 f.

⁷ D. 366, 336.

⁸ Kremer II, 50, 125, 159; v. St. 16, 408. 1457 wird unter den Rittern der Mark Frederich van Laere genannt, 1652 Melchior v. Laer zu Laer. D. 93, 536.

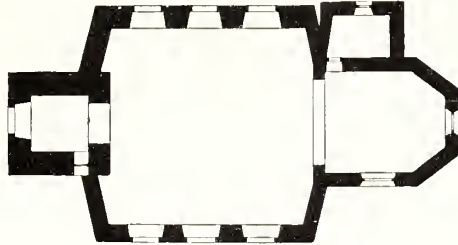
⁹ v. St. I, 5. Anh., 1174; D. 92 ff., 97, 124, 202, 210, 237, 335, 464, 486, 521, 558, 560 f. An Pferden waren 1810 5 auf dem Gute; D. 455 und 562. Den älteren Stammbaum der von der Leythe s. bei v. St. 16, 411 ff.

Denkmäler-Verzeichniß der Gemeinde Laer.¹

Dorf Nennmingen

5 Kilometer südöstlich von Bochum.

Kirche,² evangelisch, romanisch, gothisch, Renaissance,



1 : 400

einschiffig mit schrägen Ecken (Renaissance von 1709). Chor einjochig mit $\frac{3}{8}$ Schluß (gothisch). Sakristei auf der Nordseite. Westthurm (romanisch). Holzdecken. Gurtbogen im Chor und Thurm spitzbogig.

Fenster gerade geschlossen im Schiff, spitzbogig, eintheilig im Chor und in der Sakristei, rundbogig im Thurm, oval über den Eingängen und in den Schrägen des Schiffs. Schalllöcher rundbogig, zweitheilig; Mittelsäulchen mit Würfelfkapitell und Basis ohne Eckblatt.

Eingänge auf der Nord- und Südseite des Schiffs gerade geschlossen an der Westseite des Thurmes rundbogig.

¹ Kirche neu.

² 1895 abgebrochen.



Trachtenbild aus einem Stammbuch des
Hanses Weitmar. (Siehe Seite 52.)



Trachtenbild aus einem Stammbuch des
Hauses Weimar. (Siehe Seite 52.)

Hemmingen.

San- und Kunstdenkmäler von Weiffalen.

Kreis Bodrum Land.



Clichés von Aliphons Stadmann, München.

1.




2.

Aufnahmen von M. Sudoff, 1895.

Kirche:

1. Südostansicht; 2. Südwestansicht.



I

Langendreer.

Die fruchtbare Ebene an der alten Landstraße Bochum-Dortmund und Bochum-Hagen lud zum Anbau ein. Um 900 bestand die Bauerschaft (villa) „Thrēiri“ (Dreer; die Bezeichnung „Langendreer“ findet sich erst im 14. Jahrhundert ausnahmsweise); Kloster Werden hatte dort $\frac{1}{2}$ Erbe und bezog Abgaben von einem freien.² Um 1050—1150 erhielt Kloster Werden durch Schenkung ein Gut in „Thrire“, um 1092 von der edlen Frau Eveza von Thrire 10 weitere Erben.³ Ebenso war Stift Essen dort begütert.

Die Essener Hofhörigen aus „Langendreyer“ sollten zu einer Heerfahrt gegen Nymwegen Ende des 15. Jahrhunderts 2 Heerwagen und 6 Knechte stellen.⁴

Die „krumme (frei)grafschaft“ der Grafen v. Isenberg, welche von den Grafen des Vorkra-
Ganes und Vögten der Klöster Werden und Essen großen Besitz geerbt hatten,⁵ erstreckte sich von Wickede über Aplerbeck bis Langendreer.⁶ Eine Urkunde betr. Besitz des Katharinenklosters in Dortmund ist 1255 in villa Drire (Dreer) ausgestellt.⁷ Ritter von Drire erscheinen in Urkunden von 1259, 1268, 1272, 1275 und 1520.⁸ Diese „Schulken von Drire (Dreere)“ saßen auf dem Isenberger Lehensgute Dreer (jetzt Haus Langendreer), an welches sich das Dorf Langendreer südlich anreihete. Weiteres über Haus Langendreer s. unten.

Erhaltene Namen von Bezirken sind Dorf und Oberdorf, Salzbach, Herrenstiepen, Holz, Grabelo, Schöttelse, Krumme Becken, Sandfuhle, Sonnenschein, Unter- und Ober-Krone, Hardt, Kaltehardt, Papenholz, Osterhaide, Westerberg, Westerhaide, im Esche, Galgeneck (auf Kaltehardt) und Krengehdanz.

Langendreer gehörte, soweit nachweisbar, zum Kirchspiel Lütgendortmund, doch befand sich bereits 1586 eine Kapelle mit eigenem Rektor in „Dreyre“.⁹

¹ Miniatur aus einem Pergament Manuskript des Hauses Weitmar. (Siehe Seite 52.)

² Sacomblet, Archiv II, 240; D. 11. Der Schulzenhof in Marten („Merthene“) erhob die Gefälle; D. 18. — Thriere bei Sacomblet, Urk.-B. I, Nr. 181 ist nicht Langendreer, da es an Kloster Deutz u. a. auch eine Weinabgabe zu entrichten hatte.

³ Ercelins IIIa 58, IIIb 13; Köhschke 69.

⁴ D. 106. Danach ist der Besitz zu berechnen, sofern nur der große Hof einen Heerwagen stellte. 1272 wird unter den 12 geschworenen Essener Hörigen Rntger v. Drire genannt; Westfäl. Urk.-B. VII, Nr. 1436.

⁵ D. 32. — ⁶ Eindner 86. — ⁷ Rübcl, Dortmund. Urk.-B. I, Nr. 102. — ⁸ v. St. III, 21, 1428 f. Westfäl. Urk.-B. VII, Nr. 1042, 1228 f., 1294 f., 1436, 1432, 1465; vgl. Nr. 1517; Rübcl, Dortmund. Urk.-B. I, Nr. 584. — ⁹ Rübcl, Dortmund. Urk.-B. II, Nr. 70.

In der Fehde zwischen den Grafen Adolf und Gerhard von der Mark, worin der Erzbischof von Köln auf Seite Gerhards stand, brannten 1423 berittene Streifzügler aus Hamm mit gegen 500 Pferden die Kornhausen auch „buten Lütgendortmunde und Langendreer“ nieder, „dat men des brandes geliken mit en dachte in düßem lande“.¹

1499 wird der Freistuhl der Veme zu Langendreer als zum Bereiche der Freigravenschaft Bochum gehörig bezeichnet.²

Den Zehnten zu Langendreer erwarb von Joh. Steck, Grafen von Dortmund, im 1500 Jasper von Elverfeld, Herr zu Herbede; dessen Sohn Schotte wurde 1552, der Enkel Kord 1567, dessen Sohn Wilhelm, Domherr zu Münster, 1596 mit diesem Zehnten belehnt.³

Die erste Nachricht über Steinkohlen-Bergbau bei Langendreer finden wir 1537.

Das lutherische Bekenntniß bürgerte sich seit der zweiten Hälfte des 16. Jahrhunderts ein. Herr von der Borg auf Haus Langendreer wandte sich dem reformirten Bekenntnisse zu.

1665 wurde die filiale Langendreer von der lutherischen Pfarrei Lütgendortmund abgetrennt. Zu dem neuen Kirchspiel gehörten außer dem Kirchdorfe einige Bauernhöfe im Holz und im Berge nebst dem Schulzenhofe Nemmingen. Das Patronat der Kirche zu Langendreer hatte der Besitzer des Hauses Langendreer und Gerichtsherr dort, und zwar 1554 und 1650 noch als Belehner die v. Wevelacker, seit 1665 die von der Borg.⁴

Nachdem der Dreißigjährige Krieg ausgetobt, machten sich noch 1649 dessen Nachwehen auch in der Gegend von Langendreer geltend; 1651 haufete eine Unterhalt suchende lothringische Truppe, welche im jülich-clevischen Erbfolgekriege dem Herzoge von Pfalz-Neuburg zur Hilfe geschickt war, bei Langendreer so übel, daß der Besitzer des Hauses Langendreer, Alhard Philipp von der Borch, sich von dort nach seinem Hofe zu Detmold zurückzog.⁵

Gerichtsherrn in Langendreer waren seit 1611, wo das Patrimonial-Gericht Langendreer von dem Gerichte des Amtes Bochum abgetrennt wurde, die Herren von der Borg auf Haus Langendreer; zum Gerichte Langendreer gehörten bis zu seiner Aufhebung (1807) das Kirchspiel Langendreer und die Bauerschaften Düren, Somborn, Stockum und Werne.⁶

Die jetzige lutherische Kirche wurde nach Abbruch der alten, die baufällig war, 1740—45 an den mit seinen 5 Glocken erhaltenen Thurm der alten Kirche angebaut; 1886 wurde die Kirche umgebaut und erweitert.⁷

Gute Steinbrüche und Kohlenzechen erhöhten schon um 1750 den reichen Ertrag des Bodens.⁸

Die Bevölkerung betrug 1871 4850, 1904 25000 (16754 Evangelische, 5994 Katholiken, 44 Juden). Seit 1896 besteht auch eine katholische Pfarrei.

Haus Langendreer.

1266 bezw. 1268 übertrugen mit Genehmigung ihres Lehnherrn, des Grafen Dietrich von Jsenburg-Limburg, die von Uvelacker, Herren von Dröre, ihren Hof zu Langendreer (Haus Langendreer) dem Kloster Elsey. In folge dessen begegnen uns im 14. Jahrhundert die Ritter von Dreer in Elseyer Urkunden.⁹ 1269—75 war Everd von Dröre Burgmann zu Limburg;¹⁰ 1279 entschied Dietrich von Volmestein einen Streit, welcher zwischen Stift Elsey und Everh. Uvelacker über den Schulzenhof zu Dröre entstanden war. 1520 erscheint als Zeuge zu Dortmund der Knappe Heinrich Schulte von Dröre. Diese Schulten von Dröre (Dreere) waren Ritter, welche mit dem Schulzenante des Hofes Langendreer belehnt waren; sie

¹ D. 65. — ² D. 111. — ³ v. St. III, 22, 1512 ff. — ⁴ Vgl. v. St. 17, 609. — ⁵ D. 259 f.; v. St. 17, 626. — ⁶ v. St. 17, 602; D. 288. — ⁷ Hüttemann 24. — ⁸ v. St. 17, 610. — ⁹ v. St. 21, 1428 f., 17, 613; Westfäl. Urk.-B. VII, Nr. 1042, 2128 f., 1297 f. — ¹⁰ v. St. 17, 611; Westfäl. Urk.-B. VII, Nr. 1456, 1452, 1465.

nannten sich daher sowohl Ritter wie „de Sculten“. 1358 lebte Hermann von Dreier.¹ 1550 wurde Hinrik von Dreer von dem Grafen Engelbert von der Mark in dem Schulzenamte zu Berghofen im Gerichte von Werden bestätigt.² Dessen Sohn Dietrich von Dreer, welcher auch 1428 genannt wird, nahm 1388/9 als Dienstmann mit dem Grafen von der Mark an der Fehde gegen Dortmund theil.³ Heinrich von „Treire“ untersiegelte 1419 und 1426 den Verbundbrief der märkischen Ritter und Städte.⁴ Dietrich von Dreer bekam 1456 die Burg Leithe;⁵ Wessel von „Dreyr“, mit dem die familie um 1470 im Mannsstamme ausstarb, bekam 1436 das „lütke Haus“ zu L. Erbe des Hauses L. wurde Arnd von der Borg, Herr zu Holtzhausen und Erbgessener zu Detmold, welcher seit 1448 mit Bate, der Schwester Wessels von Dreyr, vermählt war; er hatte sich verpflichten müssen, auf Hans L. zu wohnen.⁶ Arnds Sohn Dietrich und Enkel Simon waren als gräflich Lippische Drosten nicht in L. angeessen; Simon (1526—57) lösete 1526 das lütke Gut zu L. von der Wittwe Kords von Schüren ein. Simons Sohn Dietrich, lippischer Droste zu Blomberg, wohnte in Holtzhausen ebenso nach bewegtem, thatenreichem Leben dessen Sohn Johann (1632—1642), seit 1611 Gerichtsherr zu L., welcher in der reform. Religion erzogen war. Dessen zwei Söhne theilten die Güter; der ältere bekam Holtzhausen und Erweisen, der jüngere, Alhard Philipp, Langendreer und den freiadeligen Hof zu Detmold.⁷ Inzwischen war auf dem Gute L. 1592 das Haupt (große) Hans verfallen; „dat lütke Hns“ wurde 1592 durch einen Rentmeister verwaltet.⁸ Alhard Philipp von der Borch, Herr zu „Langentreer“, kurbrandenburgischer Geh. Regierungsrath zu Cleve († 1653) und sein Sohn Friedrich Wilhelm (1684—89), Gerichtsherr zu L. — er focht als holländ. Oberst gegen Frankreich, † zu Soissons —, fehrten beide L. den Rücken; der Enkel, Alhard Philipp (geb. 1691, 1734—44), blieb ganz in Holland.⁹ Dessen Sohn Johann Karl (geb. 1754) wurde als Erbe des Hauses L. Gerichtsherr zu L., während seine beiden Brüder in das preussische Heer eintraten. Die von der Borg haben das haufällige und verfallene Schloß und den zugehörigen Besitz unlängst an die Bergwerks-Gesellschaft Lüne Tiefbau veräußert.

Außer dem (groten und lütken) Hanse L., dem alten Oberhofe, gab es im Dorfe L. noch einen Niederhof (Nierenhof, Hans zur Nieden); daselbe besaßen im 16. Jahrhundert die von Holte, (1539 Elbert v. H.; 1584 war Hermann v. H. dort gestorben). Später mögen die von Ovelacker als Nächstbelehner das Gut selbst an sich genommen haben; 1650 erscheint Dietrich Ovelacker zum Nierenhof. 1756 war das Hans zerstört; die Güter waren zum Oberhofe L. gezogen.¹⁰

Bei Dorf L. lag ferner das Hans Leithe; 1554 besaß es Rötger Ovelacker zur Leithe. Es war sammt Subehör 1756 schon zum Hanse L. gezogen.¹¹

¹ v. St. 17, 611, wo auch die Stammtafel der Herren von Dreer mitgetheilt ist; Mercker, Chronik 231 (Stadtarch. Hattingen). Vielleicht war Hans Dreer ein an die Isenberger gelangter alter Reichshof.

² v. St. 17, 613 und 635; Köhschke 414, 418.

³ D. 91 f.

⁴ v. St. 17, 613.

⁵ v. St. 17, 612.

⁶ a. W. 618 f.; D. 92 f.

⁷ v. St. 17, 602 f., 619 ff.; D. 212¹, 333.

⁸ D. 211. Im Ritter-Verzeichniß von 1580 etwa wird Dietrich von der Borch mit 3 Pferden für Kriegshilfe verzeichnet; v. St. 13, Anh. 1173.

⁹ v. St. 17, 626 ff.

¹⁰ D. 97, 211; v. St. 17, 609, 631 f.

¹¹ v. St. 17, 609, 631.



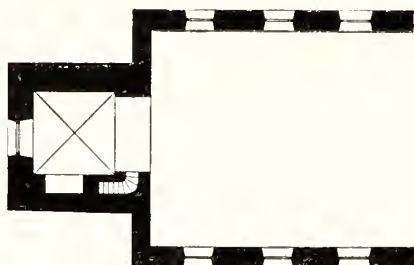
Trachtenbild aus einem Stammbuch des Hauses Weitmar. (Siehe Seite 52.)

Denkmäler-Verzeichnis der Gemeinde Langendreer.

I. Dorf Langendreer.

7 Kilometer südöstlich von Bochum.

Kirche,¹ evangelisch, romanisch, Renaissance



1 : 400

einschiffig, nach Osten erweitert. Westthurn, romanisch. Holzdecke im Schiff. Kreuzgewölbe mit Graten im Thurn.

Fenster rundbogig. Schalllöcher rundbogig, zweitheilig; Mittelsäulchen mit Kelchkapitell und Basis mit Eckblatt.

Eingänge an der Nord- und Südseite rundbogig. Portal der Westseite neu.

3 Glocken mit Inschriften:

1. Urban bin ich genant wan ich rope komet to hant gebet . . . äde lof ere und dank . anno m^o xl^o xxxv^o i i (1537). 1,28 m Durchmesser.
2. johannes bin ich genant gäde dem herren wan ich rope so kommet to hant gebet gäde lof er unde dank anno d^o m^o xl^o i i^o (1551). 1,19 m Durchmesser.
3. sancta maria vocor benedicto sit . . . sancta et . . . ih̄s . anno dni m c c x c i (1491). 1,10 m Durchmesser.

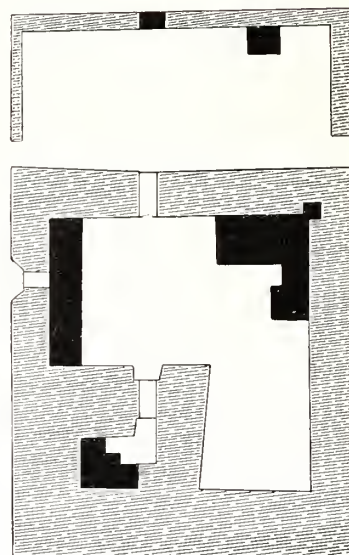
2. Haus Langendreer

(Besitzer: Seche Bruch-Strassen).

9 Kilometer südöstlich von Bochum.

Gebäude, Renaissance, einfach, Reste, mit Eckthurn. (Abbildung Tafel 10.)


¹ 1905 mit westlichen Anbauten versehen.



1 : 2500

Sangendreer.

Bau- und Kunstdenkmäler von Weiffalen.



1. Kirche, Thurm; 2. Haus Sangendreer (Weißer Sech-Strasse).

1. Kirche, Thurm; 2. Haus Sangendreer (Weißer Sech-Strasse); Eckthum (Nordwestansicht).

Kreis Hochmühlgründ.



Aufnahmen von H. Endorf, 1903 (1906).

2.

Pöppinghausen.

Der südwestliche Theil der kleinen Gemeinde, welche im 15. Jahrhundert Poppinckhusen genannt wurde, heißt die Netthaide; außerdem bilden die Döinger (Doding)-Haide und Straut besondere Bezirke. Auf dem „Heidentkirchhofe“ in Pöppinghausen wurden Toten-Urnen heidnischer Bebauer des Landes ausgegraben.¹ Die „Segebodink-Hove to Poppinckhusen“ lieferte an den Haupthof des Stifts Essen zu Eikenscheid. Ein mittelalterlicher Weg führte von Strünkfede durch die Bauerschaft nach Henrichenburg. Vier Familien gehörten bis Ende des 18. Jahrhunderts in das neue Gericht Castrop, die übrigen in das Gericht Strünkfede.²

1306—1316 und 1363 erscheint in Dortmund ein Dethmar van Pofinc(Popinc)-husen, der ein eigenes Siegel führt.³ Um 1350—1400 war Grete von Rokeslo (Raurel) von den Grafen von Limburg mit dem Zehnten in Poppinckhusen belehnt, 1488 Dietrich von Backem; Konrad und Johann von Hamme hatten 1350—1400 ein Erbe dort zu Lehen.⁴

1550 verkauften Johann und Hermann von Virmond zu Bladenhorst den Zehnten zu Pöppinghausen.⁵

Die Gemeinde war ehemals nach Recklinghausen eingepfarrt, während die Höfe von Sonntag, Gremm und Hühnerbusch zum evangelischen Kirchspiel Herne, seit 1862 nach Bladenhorst gehörten.⁶ Seit 1862 ist die evangelische Gemeinde Pöppinghausen eine selbständige Pfarre, deren Kirche 1861 erstand; die Katholiken sind seit 1896 nach Bruch eingepfarrt.

Die Zahl der Bewohner betrug 1830 238,7 1904 501 (296 evangelische, 205 katholische); dieselben sind theils Landwirthe, theils Vergleute.

¹ Stein u. Kamp 112; vgl. Darpe in Westfäl. Zeitschr., Bd. 53 I. 142.

² v. St. 17, 775.

³ Kübel, Urk.-B. II, Nr. 493, I. Nr. 336.

⁴ Kremer II. 152, 176.

⁵ v. St. 17, 737. Zum Neubau der 1517 abgebrannten Bochumer Kirche schenkte Johann to Pöppinckhusen 1523 einen Baum (Balken), den er selbst mit vier Mann heranzufuhr; D. 127.

⁶ Drausfeld 1.

⁷ D. 522.⁴



Querenburg.

Die Gemeinde umfaßt die beiden alten Bauerschaften Querenberg und Drilinkhu(i)s(en); diese erscheinen 1684 zuerst unter dem Namen Querenburg, während 1519 Querenburg, Frilinkhusen und Laer als Bauerschaft Laer zusammengefaßt werden.¹

In der Bauerschaft „Querenberga“ besaß um 900 die Abtei Werden 5 Erben; an den Werdener Schulzenhof Krawinkel bei Bochum lieferten 2 Hörige in „Querenberge“ im 12. Jahrhundert ihre Abgaben.²

Kirchlich gehörte Querenburg ursprünglich zu Bochum,³ dann zu der Tochterpfarrei Memmingen,⁴ mit der die evangelischen Bewohner noch jetzt vereinigt sind, während die Katholiken seit 1889 zum Kirchspiel Wiemelhausen gehören.

Von Höfen stehen im Vordergrunde die Haupthöfe „Drilinkhusen“ und „Overberg“. Beide stellten dem Bochumer Domgerichte hochangesehene Freigrafen, die wie ritterbürtig dastehen. Winand v. Drilinkhusen war Freigraf 1257—68 und saß 1268 auf dem Stuhle zu Sützendorfsmund, Konrad (Kord) v. Drilinkhusen, Freigraf zu Bochum 1355—61, erscheint 1355 vor Kaiser Ludwig als Rechtsweiser bei Einsetzung des Dortmunder Freigrafen Develacker und richtet auf den Stühlen zu Wattenscheid und Westrich, sowie „in den Bomgarden“ zu Bochum; Heinrich v. Overberg war Freigraf zu Bochum 1405—25 und wurde als solcher von Kaiser Ruprecht 1405 bestätigt. Als Freischöffen erscheinen Diderich van Overbergh, Kord (van) Drilinkhusen 1411—20, Rotger (van) Drilinkhusen 1416—20, Joh. und Hans Drilinkhusen 1452—57.⁵ Es ist das eine Glanzzeit dieser Bergbauerschaft, die ihrem Namen zur Ehre lange einen tüchtigen Stamm von freien Männern („Frielingen“) sich erhielt. Neben den Obigen begegnet uns 1458 Toyne van Drilinkhusen.⁶

Um 1540 war Herm. von der Horst seitens der Herren von Limburg mit dem Hofe to Drilinkhusen belehnt.⁷

An Bewohnern hatte Querenburg 1798 240, 1904 2290 (1957 evangelische, 551 katholische).

¹ D. 11, 98, 129, 215, 215, 337, 340. Die richtige Namensform (to) Querenberg(e) hat im 17. Jahrhundert der jetzigen das Feld geräumt.

² D. 11, 17 f.; Köhschke 70, 214, 252.

³ D. 262 und 269².

⁴ Ueber deren Geschichte s. unter Laer.

⁵ D. 108 ff., 111, 94, wo die Frielinghans (vergl. v. St. 15, 45 f.) als ritterbürtige genannt sind, was sie vielleicht ursprünglich waren, aber in Folge Besitztheilung — vergl. D. 98 und 359 — nicht blieben; Boch. Urk.-B. Nr. 11 und 81. Schon 1268 begegnet uns Gerlach v. Drilinkhusen als Zeuge am Freigericht zu Sützendorfsmund; Westfäl. Urk.-B. VII, Nr. 1288.

⁶ D. 57; vergl. D., Boch. Urk.-B., Nr. 6 (Vryge v. Drilinkhusen).

⁷ Kremer II, 151, 175.

Das Rittergut Heven (mit Mühle) war nachweislich im 14. Jahrhundert Sitz der „von der Hevene“, die auch „v. Lütelenowe“ sich nannten;¹ im 15. Jahrhundert besaßen es die v. Diphusen genannt „dey Dene“; von diesen kam es an die vom Holte. 1559—1632 saßen dort die v. Elverveld, 1557 Schotte, 1584—1609 Joh. v. E.;² 1649 gehörte es Konrad v. Doerst; 1719 war Komr. Heur. v. Dacsi Herr zur Heve und zu Böckinghof; um 1750 verkaufte es Adolf Bernd von Varst an die v. Bönen zu Berge, welche es noch 1798 besaßen und durch einen Verwalter bewirthschafteten.³ Jetzt gehört es der Reichsgräfin v. Westerholt Gysenberg zu Arenfels.



Kienike.

Der Boden ist im Osten hügelig; nach der Herner Mark zu erhebt sich der Brinzels- oder Künzelberg. Von einer Höhe fließt mit ziemlichem Gefälle der Bach, nach dem die Ortschaft benannt ist.

Aus der heidnischen Zeit ragen in Kienike herüber die Namen „Tippels- (d. i. Teufels-) Berg“ mit seiner Sage von dem Riesen, der den Felsblock gegen einen vom Nechtenberge anstürmenden Unhold schleuderte, sowie der quellsprudelnden Berghöhlung „Witte-Wiewer-Kuhle“ (weiße Frauen-, Eisen-Grotte); unweit davon bei Tiemanns-Hof tagte die Volksversammlung.⁴ Um 900 bezog Kloster Werden aus 5 Höfen in „R(e)inbeki“ Abgaben, im 12. Jahrhundert besaß es in „Rinbeki“ (d. i. Rinbach) 2¹/₂ Hufen; die Hoffassen hatten im 12. Jahrhundert die Gefälle an den Werdener Schulzen zu Krawinkel (bei Bochum) abzuliefern.⁵ Das Erbe „Overwegh to Rynbeke“ gehörte dem Stifte Essen und zwar zum Haupthofe Nienhusen; Stift Essen besaß auch Egenmans-Gut und die Hove Siverdes dort; beide lieferten an den Haupthof Heckendorf.⁶

In der großen Dortmunder Fehde 1388/9 wurde dem Dortmunder Söldnerführer Bitter v. Raesfeld mit seinen Reifigen u. A. auch „Rynbeke“ zur Plünderung überwiesen.⁷

Das bürgerliche und Halsgericht über die Kieniker Mark wurde 1690 dem Freiherrn Konr. v. Strünckede, Drost zu Bochum, als Eigenthümer der Mehrum'schen Güter vom Landesherrn verliehen.⁸

¹ v. St. 16, 406 f.

² v. St. III, 22, 1509.

³ D. 93 f., 97, 210, 355, 561. Im 17. Jahrhundert wurde dort in dem reichen Holzbestande auch Köhlerei getrieben; D. 376. Heven ist jetzt aus der Zahl der Rittergüter gestrichen.

⁴ D. 8, 10 [Tie = Versammlungs- (Gerichts-)platz]; Stein u. Kamp 97.

⁵ Sacomblet, Archiv II, 255, 241, 267, Ercelius IIIa 58; Köhsche 45, 71, 155, 212 f.; D. 17 f.

⁶ Essener Kettenbuch. Overweg ist wohl das spätere Wegmanns-Erbe.

⁷ D. 63. Damals treffen wir mehrere des Namens „v. Ryn (Rin)beke“ in Dortmund als dortige Bürger; s. Mübel, Dortmund. Urk.-B. II, Reg.

⁸ D. 355.

Als 1766 die Esch- (Egens-, Fuß-, Eß-)mannshove zu Nienke am Landgerichte zu Bochum veräußert werden sollte, verfügte die clevische Regierung, mit dem Verkaufe und der Zergliederung der Hofesgüter solle Unstand genommen werden, wo die Zustimmung der Hofeskammer fehle.¹

Das mächtige Anwachsen der Bevölkerung, deren Landwirthschaftsbetrieb von der Industrie zurückgedrängt wurde, nöthigte zur Trennung der Bauerschaften von der Bochumer Mutterkirche. Nienke, welches 1871 829, 1904 4752 (1881 evangelische, 2866 katholische, 2 jüdische) Bewohner hatte, wurde mit Hoffede zusammen 1888 zu einer katholischen, 1892 auch zu einer evangelischen Pfarrei erhoben; die katholische Pfarrkirche wurde 1892, die evangelische 1898 eingeweiht.



Somborn.

Um 900 lieferten in „Sunneburnon“ zwei Erben an Kloster Werden; um 980 erhielt Kloster Werden zwei weitere Hüfen in „Sunneburnen“.² Stift Essen besaß in „Sunneborne“ bei „Drere“ 1 Erbe.³

Genannt wird Somborn weiter 1217; damals übertrug der Edle Jonathan v. Urdey dem Grafen v. Ravensberg den Hof in Somborn; dann 1271, wo Herm. v. Urdey den Dortmund's Bürgern Herbord von Sunneborne und Thileman v. Ah(a)sen die Aecker im Felde von „Sunneborn“, die sie vorher von ihm zu Lehen hatten, zu reinem Eigenthum gab.⁴ Im selben Jahre wird der Schulte Heinr. Soneborne als Zeuge in einer Urkunde des Katharinenklosters zu Dortmund genannt.⁵

Neben Marten gehörte „Sunneborne“, wie 1390 angegeben wird, zum Gerichte Bochum;⁶ firslich gehörte es zu „Lutefendorpmunde“, wie 1421 und 1450 erwähnt wird, als Wenemar Steven, Bürger zu Essen, 1450 des Veddern Gut zu Sonneborn, welches von der Scholasterei des Stifts Essen zu Lehen ging, an den Bochumer Vikar Tilman Tenfink veräußerte;⁷ 1421 hatte Endw. Potzeter, Bürger zu Essen, „dat gud to Sonneburne“, wie er das gewonnen und erworben, an Alb. Römer verkauft.⁸

Im Kampfe des Grafen Adolf von der Mark mit seinem Bruder Gerhard und dem Erzbischofe von Köln (1423 bis 1425) wurde mit Langendreer auch Somborn arg heimgesucht. „Ap Kenigii (1. Okt.) 1425“, heißt es in Kerkhördes

¹ D. 387. Der des Schreibens unkundige Landwirth Esmann wurde 1809 von der franz. Regierung zum Municipalitäts-Rath ernannt, trat aber sein Amt nicht an; ihn ersetzte J. H. Meesmann und 1812 Gruthoff. Ein Gruthoff fiel als franz. Soldat in Spanien. D. 446, 450¹.

² Sacomblet, Archiv II, 226, vgl. 236; Creelius IIIa, 48.

³ Essener Kettenbuch.

⁴ Westf. Urk. B. III, Nr. 887, VII, Nr. 145. Im 15. Jahrhundert erscheinen Ritter v. S (Sumboren, Sumborne). Westf. Urk. B. VII, Nr. 1359, 1514, 1556, 1472. Urkundlich erscheint Summere 1026 und 1108, Sumborn 1255 (Westf. Urk. B. VII, 865, 867 f. und 951); es ist Sümmeren bei Menden.

⁵ Rübcl, Dortmund. Urk. B. I Nr. 159.

⁶ Rübcl, Dortmund. II. B. I Nr. 257. Seit 1611 gehörte es zum Gerichte Langendreer; v. St. 16, 357.

⁷ D. 54.

⁸ D., II. B. Nr. 39.

Dortmunder Chronik, „reden die Heimschen (Hamm, Stadt und Ritterschaft, die zu Gerhard hielten) umb die stat Dorpmunde un branten de hope (Kornhaufen) buten Dorjvelde un vort Marten, Lütgendortmunde, Langendreier, Soubren . . . un vele andre dorpe, dat men des brandes geliken mit en dachte in düßsem laude; un se hadden bi 300 perden.“

Der Kirche zu Lütgendortmund,¹ zu deren Provisoren 1680 der Schulle zu Somborn gehörte, folgte Somborn auch in Annahme der lutherischen Lehre. 1871 hatte Somborn 459, 1904 2716 (1705 evangelische, 1011 katholische) Bewohner.



Stockum.

Das theilweise bewaldete fruchtbare Gebiet von Stockum liegt am Abhange des Ardey-Gebirges; der höchste Punkt ist der Steinberg.²

Um das Jahr 900 bezog Kloster Werden von vier Erben in der Bauerschaft „Stochem“ Abgaben, welche im 12. Jahrhundert der Schulze zu Marten erhob.³ Daß auch Stift Essen in Stockum begütert war, ergibt sich aus dem Kettenbuche des Stifts, wo zwei zum Essener Haupthofe Huckarde gehörige Erben to Stochem verzeichnet sind, und zeigt sich Ende des 15. Jahrhunderts, indem der Herzog von Cleve-Mark als Landesherr von den Essener Hofhörigen in Stockum zu einer Heerfahrt gegen Uymwegen 1 Heerwagen und 4 Knechte forderte.⁴ Das Katharinenkloster in Dortmund besaß 1525 ein Haus in „Stocheym“, und erhielt 1547, 1555 und 1561 weitere Güter und Einkünfte.⁵

Kirchlich gehörte Stockum von Alters her zu Lütgendortmund; es ging daher auch Ende des 16. Jahrhunderts mit den Bauerschaften dieses Kirchspiels zum lutherischen Bekenntnisse über.⁶

In Stockum lag der Ritteritz Heyde, ein von der Reckeschen Lehen⁷ Es soll mit einer Erbtöchter von den v. Frydag an die v. Leythe gekommen sein und gelangte ebenso von diesen zu Ende des 15. Jahrhunderts an Joh. v. Dücker Neiling in der Becke. 1574 besaß es Georg Dücker Neiling. 1575 ließen die Vormünder Heur. Dückers das Haus neu bauen. 1629 verkaufte Jobst Heur. Dücker, welcher 1617 wegen dieses Hauses einen Muthschein von Dietrich v. der Recke zur Horst genommen, das Gut an die v. Plettenberg-Schwarzenberg. 1671 saß von Hungenpot zu Stockum.⁸ 1756 war das Haus wüß, der verschuldete Besitz an die Gläubiger gekommen, unter denen die v. Haus zu Tierhoven Besitzer wurden.⁹ 1871 hatte Stockum 1149, 1904 5289 (2709 evangelische, 577 katholische, 5 jüdische) Bewohner.

¹ v. St. 16, 399.

² Stein u. Kamp 126.

³ D. 11; vgl. die Urk. Kaiser Konrads II. von 1056 bei Sacomblet Urk. B. I, Nr. 170, wonach Werden in „Stochheim“ einen Hof besaß; hier ist aber wohl Stockum Rsp Werne, Kr. Lüdinghausen bezeichnet.

⁴ D. 106.

⁵ Kübel, Dortm. Urk.-B. I, Nr. 407, 625, 704, 758.

⁶ S. oben unter Werne. 1680 war Schulle nimm Hofe Kirchrath in Lütgendortmund; v. St. 17, 399.

⁷ Ritter Hinr. v. der Hebe erscheint unter den Ministerialen von Recklinghausen bez. Essen 1265; Westfäl. Urk.-B. VII, Nr. 1216. In Bochumer Urkunden wird genannt 1410 Caba, 1457 Joh. v. der Heyde; D. 94.

⁸ D. 336.

⁹ v. St. 16, 336 f.; D. 97, 209. Die Dücker wohnten auf dem Gute „in der Becke“ bei Stiepel.



Weitmar.

Die Gemeinde Weitmar umfaßt die alten Bauerschaften und Unterbauerschaften Weitmar mit Weitmar-Mark, Brantrop (Brandorpe, jetzt Dorf Weitmar),² Klewinthusen, Navel, Teiling, Wärendorf (Ber(c)ntorpe), Heide (Hede, Hee) und Bisping.³

Um 900 hatte Kloster Werden 5¹/₃ Hufen (Hoven) in Biscopinchusum (Bisping); im

11. Jahrhundert besaß es den Schulzenhof zu Weitmar (curtis in Wedmeri, Wetmere), jetzt Haus Weitmar; Hugbald übergab ihm um 1150 sein Erbe (hereditas) in „Weitmere“.⁴ An den Verdener Schulzen zu Krawinkel bei Bochum lieferte im 12. Jahrhundert seine Abgaben auch ein Hoffasse in „Brantthorpe“ und in „Heithe“, dem Bezirke um die Höfe Ober- und Niederheitmann.⁵ Stift Essen besaß einer Schenkung des Erzbischofs Günther von Köln zufolge den Zehnten zwischen Emscher und Ruhr, und eine Urkunde des Erzbischofs Pilgrim von Köln vom Jahre 1027 bestätigt jenem Stifte den Theil jenes Zehnten, in dessen Besitze das Stifte sich erhalten, darunter den Strich „von Rothiansfeld (in Leithe) bis nach Wetmare“.⁶

Der alte Versammlungs- und Gerichtsplatz (Tie) der benachbarten Bauerschaften des Mittel- und Niederamts Bochum, an welchem das Goding gehalten und dessen Urtheile vollstreckt wurden, war an der Marbrücke am Dieberge beim „Tiemannshofe“.⁷ Durch Weitmar zogen sich die alten Heltwege von Hattlingen und von Steele—Horst auf Bochum.⁸

¹ Trachtenbild aus einem Stammbuch des Hauses Weitmar. (Siehe Seite 52.)

² Zu W. und Brantrop wird 1519 je ein Schulzenhof verzeichnet; D. 99.

³ D. 65, 99, 484. Seit Mitte des 16. Jahrhunderts reichte man die kleinen Bauerschaften, deren Namen zurücktreten, mehr unter „Weitmar“ ein; D. 537. Die kirchlich außerdem zu W. gehörigen Gemeinden Eppendorf und Munscheid gehören politisch zum Landkreise Gelsenkirchen. Vergl. Altes und Neues aus Kirchspiel W. S. 7.

⁴ Creelius, Coll IIIa, 55 u. 59; Kößische 70, 114, 117, 155, 215.

⁵ D. 11, 17 f. S. unten über die Zugehörigkeit des Gutes Bisping zu Werden. Creelius IIIa, 53. Der Name Brantthorpe deutet auf eine Siedlung in Ginster (Bram)-bewachsener Gegend.

⁶ Sacomblet, Urk. B. I, N. 162.

⁷ D. 10.

⁸ D. 182.

Kirchlich gehörte ehemals das jetzige Kirchspiel Weitmar zur Pfarrei Bochum (Petrikirche dort); im 15. Jahrhundert finden wir jedoch in Weitmar eine Kapelle, an der 1471 ein besonderer Rektor an- gestellt wurde; dieser zählte aber noch 1536 zu den Geistlichen der Mutterkirche, wie auch 1481 Weitmar noch zum Kirchspiel Bochum gerechnet und im 16. und 17. Jahrhundert zu Kirchenschätzungen in Bochum herangezogen wurde.¹

Die dem hl. Silvester geweihte Kapelle war erbaut auf dem Grunde des Werdener Schulzen- hofes zu Weitmar² und ist, nachdem die 1866—68 erbaute neue evangelische Kirche bezogen war, als ehrwürdige Ruine dort (beim Hause Weitmar) noch erhalten. 1757 war die Trennung von der Pfarre Bochum eine rechtlich anerkannte.³

1481 belehnte der Abt von Werden den Drost des Amtes Bochum Wennemar von der Brüggeney genannt Hasenkamp mit dem Hofe to Weytmar, dem Gute Bischopinck (Bisping) und dem Holzgerichte in der Weitmar-Mark, im Kirchspiel und Gericht Bochum und Wattenscheid; dies früher von Henr. und Joh. v. Galen zu Rechen als Lehusträgern bekleidete Holzrichteramt blieb dann dauernd mit dem Besitze des Hofes (Haufes) Weitmar verbunden.⁴

Das lutherische Bekenntniß fand (unter Pfarrer Hackmann, 1572—1614) in Weitmar Ein- gang und blieb trotz Befehdung durch den katholischen Herrn von Hasenkamp zu Weitmar die vor- herrschende Glaubensform.⁵

Von besonderen Schicksalen des Amtes Weitmar sei erwähnt, daß in der Fehde Dortmunds mit dem Grafen Engelbert von der Mark 1588/89 „tom Hede, to Hatdyke, to Bysschopyncg, Wetmar, Klewinckhusen, Nevele, Brandorpe, Bevincktorpe, Varenholte“ dem Dortmunder Söldnerführer Bitter v. Raesfeld zur Plünderung überwiesen wurden.⁶ In dem spanisch-niederländischen Kriege brandschatzten die Spanier 1588 die Gegend.

Die Zahl der Bewohner in Bauerschaft (Dorf) Weitmar betrug 1798 204, in der Baut Weitmar 49, in der adeligen Baut Barendorf 75; 1904 zählte man im Amte Weitmar 17005 (9552 evangelische, 7467 katholische, 10 jüdische) Bewohner.

Den starken Zuzug neuer Bewohner (Bergleute, Fabrikarbeiter) brachte die gesteigerte Kohlen- und Eisenindustrie.

Der einzige in alter Würde erhaltene Ritteritz des Amtes ist Haus Weitmar, der alte Haupt- oder Schulzenhof, ein Lehngut der Abtei Werden (s. oben), welches nach den von Galen 1481 an die von Brüggeney genannt Hasenkamp kam. Im 16. und 17. Jahrhundert (schon 1545) waren die v. Eickel Besitzer des halben Gutes. 1592 baute Joh. von Hasenkamp, Herr zu Stockum, auf des Schulden Hofe zu Weitmar ein adeliges Haus.⁷ Von den beiden Besitzern wandten die von Eickel sich dem lutheri- schen Bekenntnisse zu, die v. Hasenkamp dagegen blieben katholisch und errichteten um 1750 eine neue katholische Kapelle (jetzt Stallung) auf dem Hausplatze ihres Hofes. 1774—80 besaß von Daerst in

¹ D. 46, 50, 86, 147, 128 f., 99, 212 ff., 215 f., 338, 340; v. St. 16, 291.

² Deshalb hatte der Abt von Werden noch 1481 das Patronatrecht; D., Boch. Urk. B. Nr. 117.

³ D. 250, 268 ff., 338; D. in Westfäl. Zeitschr., Bd 51, I, 69; v. St. 16, 294. Die Weitmar Mark Genossen scheint 1529 beim Bau der Bochumer Kirche 3 fuder Stelchholz; D. 129.

⁴ D. 86, 96, Urk. B. 117; Jahrb. für märk. Orts- und Heimathskunde 1895/94, S. 43.

⁵ D. in Westfäl. Zeitschr. 51, I, 67 ff.; v. St. 16, 291 ff.; D. 162, 165.

⁶ D. 62 f.

⁷ D. 86, 96, 162, 188, 208 f., 334.

folge Ankaufs das Gut; er kaufte die Lehnherrschaft des Abtes von Werden ab. Dann kaufte Andreas Friedr. Willh. von der Berswordt das Gut, dessen Enkel durch Heirath Haus Kemnade mit Weitmar vereinigte; die Familie wohnt noch jetzt auf Haus Weitmar.¹

Das unweit des Grümer'schen Hofes gelegene ehemalige Gut Bärenndorf mit dem Wittwenfische Roteschür, jetzt Hof (Roteschürmann an der Engelsburg,² gehörte 1480 den von der Berswordt. Am 1563 erbt Joh. v. Dinjng durch Heirath mit Alma von der Berswordt beide Güter Bärenndorf, das noch 1810 eine eigene Baut hatte, kam 1652 von den Dinjngs durch Kauf an die v. Neuhoff zur Baldenev, dann durch Heirath an die v. Offenbrok, die es noch 1756 besaßen. 1790 gehörten Bärenndorf und Roteschür den v. Lamers; 1854 wurden beide zerstückelt und verkauft.³

Das Gut Bischofink,⁴ ein Lehngut der Abtei Werden und als solches 1481 Wennemar von der Brüggenev genannt Hasenkamp übertragen, erscheint später als Bauernhof Bisping; es lag bei Höhmannshof zwischen Rechen und Weitmar und ist vor etwa 50 Jahren aufgetheilt.⁵ Ob das „Gut to Nevel“ ursprünglich ein adeliges Gut war, ist fraglich; 1421 kauft es Joh. van den Schepen von Albert Coster van Essent, Gruyter toe Neys; später war es zersplittert.⁶ Daß ein Gut Neiling in dem gleichnamigen Bezirke (Neiling, Nieling) als Besitz der v. Dücker bestanden, macht die Bezeichnung „v. Dücker (gen.) Neiling“ wahrscheinlich; das Gut scheint aber, als die v. Dücker nach Westfeld bei Wattenscheid und „in der Vefe“ bei Stiepel verzogen waren,⁷ keine eigene Wohnstätte mehr gehabt zu haben.⁸

¹ D. 334, 208, 560. Einzelnes, namentlich über die patriotische Haltung der v. Berswordt in den Freiheitskriegen, s. D. 448, 455, 460 f.; über die Zahl der Bewohner der Baut W. s. oben. Haus W. lieferte noch 1581 20 Küstergarben an den Küster in Bochum; D. 338¹. 1810 hielt v. Berswordt 5 Pferde auf Haus W.; D. 562.

² 1486 Schuermann; Staatsarchiv Münster, Cleve Märk. S. N. 56a.

³ D. 96, 207 f., 269², 334, 338¹, 174, 453¹, 485, 560, 562, 313, 374.

⁴ Vergl. Kremer II, 191, wo eines Limburger Lehngutes Bisping Kirchspiel Stiepel 1498 gedacht wird.

⁵ D. 25, 65, 86, 99, 215; Ark. B Nr. 117, 214.

⁶ D. 94, 213, 338¹.

⁷ D. 92 ff., 97, 109, 111, 536.

⁸ In Eppendorf war 1599 und 1684 ein Kotten Nylink oder Niggeling, der noch jetzt besteht; D. 216, 342.



Sakramentshäuschen in der Kirchenruine zu Haus Weitmar.



Denkmäler-Verzeichniß der Gemeinde Weitmar.

Dorf Weitmar.

5 Kilometer südwestlich von Bochum.

a) **Kirche**, evangelisch, neu.

Kronleuchter, Renaissance, von Bronze, zehnamig, zweireihig, mit Doppeladler, Inschrift und Jahreszahl 1701. 55 cm hoch.

2 **Glocken** mit Inschriften:


1. goswin christoph von neuhoff undt theodorus a neuhoff kirchrathe iohannes schwefelinghaus pastor theodorus nierhageman rotger wegmann undt jurgen thiemann provisoros a. d. m d e l x x v i i (1687). 0,79 m Durchmesser.

2. neu.

1 **Glocke** ohne Inschrift, Kufschellenform, 14. Jahrhundert. 0,97 m Durchmesser.

b) **Haus Weitmar** (Besitzer: von Berswordt-Wallrabe).

Kirchenruine, romanisch, gothisch, 15. Jahrhundert, einschiffig; Chor einjochig mit $\frac{3}{10}$ Schluß. Westthurm und Südseite des Schiffs romanisch. Strebe- Pfeiler am Chor einfach. Thurnbogen rundbogig. Triumphbogen spitzbogig.



1 : 400



Kirchenruine von Nordosten.

21. Endorff 1905.

Fenster spitzbogig, zweitheilig mit Maßwerk, gerade geschlossen an der Südseite des Schiffs. Rundfenster über dem westlichen Eingang.

Eingang an der Südseite flachbogig, an der Westseite rundbogig.

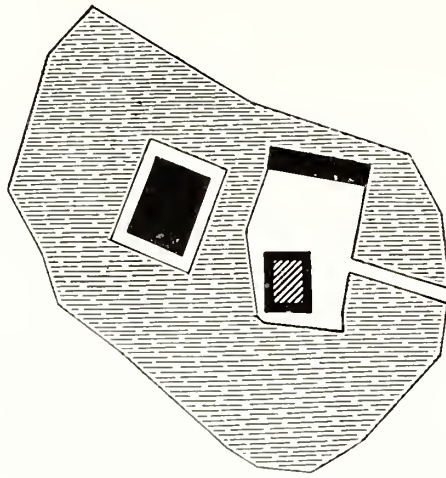
Sakramentshäuschen, gotisch, Nische mit Giebel, Maßwerk- und Fialenbekrönung. Öffnung 96/48 cm groß. (Abbildung Seite 50.)

2 Nischen, frühgotisch, spitz geschlossen.

1. an der Nordseite, Öffnung 42/58 cm groß. (Abbildung Seite 50.)

2. an der Südseite, Öffnung 36/60 cm groß.

Wohngebäude, Renaissance, einfach.



Schrankfüllungen, Frührenaissance, mit Wappen und Rankenwerk. 45/27 cm groß. (Abbildungen Tafel 11.)

Pokal, spätgotisch, von Silber, vergoldet, mit Gravierungen. 5 Füße mit Greifen. Deckel mit Kriegerfigur. 55 cm hoch. (Abbildung Tafel 11.)

2 Hämmer (Klopfer), Frührenaissance,


1. von Holz, 26 cm lang mit Inschrift: anno dom. 1593 die 13 julii . i . s . fe . anna von der berschwordt obiit 1618 4. may . domia priorissa. (Abbildung nebenstehend.)

2. von Bronze, mit Holzstiel, 12 cm lang. (Abbildung nebenstehend).

Gebetbuch, gotisch, lateinisch, Pergamenthandschrift mit farbigen Randverzierungen, Miniaturen und Initialen. 8¹/₂/12 cm groß. (Abbildungen als Dignetten und Tafel 12 bis 14.)

Stammbücher, 16. Jahrhundert, auf Papier, gemalt mit Wappen und Trachtenbildern. (Abbildungen als Dignetten.)

Glocke, gotisch, mit Inschrift: ave maria gratia plena $\overline{a}o$ r u r r r u i (1536). 52 cm Durchmesser.




Weimar.

Bau- und Kunstdenkmäler von Weisfalen.



1.

Uffes von Alphon's Studmann, München.



5.

Nittergut (Beijer: von Berswordt-Wallrave):

1. und 2. Schrauffüllungen; 5. Pofal.

Kreis Sochum Land.



2.

Stufnahmen von N. Eudart, 1905.

Weimar.

Van- und Kunstdenkmäler von Westfalen.

Kreis Bochum Land.



Elisches von Alphons Bruckmann, München.

Aufnahmen von A. Eudorff, 1907.

Rittergut (Besitzer: von Berswordt Wallrave):

Miniaturen eines Gebetbuches.

Weitmar.

Bau- und Kunstdenkmäler von Westfalen.

Kreis Bochum-Land.



Cliché von Alphons Bruchmann, München.

Aufnahmen von H. Sudhoff, 1907.

Rittergut (Besitzer: von Berswordt Wallrabe):

Miniaturen eines Gebetbuches.

Weitmar.

Bau- und Kunstdenkmäler von Westfalen.

Kreis Bochum Land.



Elisches von Alphons Bruckmann, München.

Aufnahmen von H. Ludorf, 1907.

Rittergut (Besitzer: von Berswordt-Wallrave):

Miniaturen eines Gebetbuches.

Werne.

Die Gemeinde Werne umfaßt 550 ha. Um 900 n. Chr. lieferten 2 Freie zu „Werinon“ (Werne) an Kloster Werden Abgaben. Im 11. oder 12. Jahrhundert übergab ein gewisser Engelbert Land, Alfrif sein Gut zu „Wernon“ demselben Kloster.¹ Auch das Stift Essen erlangte dort Besitz. Das Kettenbuch des Stifts Essen verzeichnet nur ein dem Stifte höriges Erbe, welches zum Haupt- hofe Neckendorf gehörte;² die Werner Hörigen Essens sollten jedoch Ende des 15. Jahrhunderts dem Herzoge von Cleve-Mark zu einer Heerfahrt gegen Nymwegen 1 Heerwagen und 5 Knechte stellen, was auf größeren Besitz hinweist.³

Der nähere Helweg Bochum Dortmund lief über die Werner Haide nach Lütgendortmund zu.⁴ Neben der Werner Haide werden als Gemeindetheile genannt Limbeck, die Bram Haide und die Werner Mark, auch Wiescher Mühle, welche vormals zu Haus Wische (s. Harpen) gehörte.

Die Gemeinde gehörte bis Ende des 18. Jahrhunderts zum Gerichte Langendreer und mit diesem zum Amte und Gaugerichte Bochum;⁵ kirchlich gehörte sie bis in die neueste Zeit zu Lütgendortmund; es befand sich eine später eingegangene Kapelle in der Gemeinde mit einer Vikarie, die meist an Nachbar-Geistliche vergeben wurde.⁶

Rücksichtlich der Reformation folgte Werne der Richtung, welche Lütgendortmund einschlug. Vergebens suchten dort dem lutherisch gesinnten Kaplan Herm. Schmidt gegenüber der Pfarrer von Delwig und dessen nächste Nachfolger das katholische Bekenntniß aufrecht zu halten.⁷

Seit Mitte des 18. Jahrhunderts mußte auch in Werne die Landwirthschaft dem Bergbau und verschiedenen Industrie-Anlagen Platz machen; die Bevölkerung (1871 2605 Personen) betrug 1904 15 197 (9287 evangelische, 5785 katholische, 24 jüdische) Personen; eine evangelische und eine katholische Kirche erstanden je mit eigenem Filialbezirk; die evangelische Gemeinde wurde 1895 gegründet, ihre Kirche 1896 eingeweiht.

¹ D. 11, 17; Ercelius IIIa 61, 65.

² Münster-Archiv Essen.

³ D. 106.

⁴ D. 5 f.

⁵ v. St. 16, 357; D. 30.

⁶ v. St. 16, 321. Hof Hellebrügge zu W. wurde, als zum Kirchspiel Bochum gehörig, 1810 zu den Kosten der Erneuerung des Thurmes der dortigen kath. Pfarrkirche herangezogen; D. 469².

⁷ D. in Westfäl. Zeitschr. 51, I, 85 f.; v. St. 16, 299 ff. und 321.





I

Inhalts-Verzeichniß.

	Seite	Tafel
Titel		
Vorwort	I, II	
Preisverzeichniß	III	
Karte der Provinz Westfalen		I
(Stand der Inventarisationsarbeiten)		
Historische Karte von Westfalen		II
Karte des Kreises Bochum		III
Geschichtliche Einleitung	1—10	
Gemeinde Altenbochum	11, 12	
„ Baukau	15—17	
Gemeinde Bergen	17	
„ Bladenhorst	18—20	1—4
„ Dören	21	
„ Gerthe	22	
„ Harpen	23—26	5—8
„ Herne	27—31	
„ Hiltrop	32	
„ Hordel	33, 34	
„ Horsthausen	35	
„ Laer	35—37	9
„ Langendreer	39—42	10
„ Pöppinghausen	43	
„ Querenburg	44, 45	
„ Riemke	45, 46	
„ Somborn	46, 47	
„ Stockum	47, 48	
„ Weitmar	48—52	11—14
„ Werne	53	

¹ Trachtenbild aus einem Stammbuch des Hauses Weitmar. (Siehe Seite 52.)

Alphabetisches Ortsregister


der geschichtlichen Einleitungen und der Denkmäler-Verzeichnisse.

	Seite	Tafel		Seite	Tafel
Altenbochum	11, 12		Lafenbrock	34	
Banfan	15		Langendreer	39—42	10
Bergen	17		Pöppinghausen	43	
Bladenhorst	18—20	1—4	Querenburg	44, 45	
Dahlhausen	34		Riemke	45, 46	
Düren	21		Sodingen	29, 30	
Gerthe	22		Somborn	46, 47	
Harpen	25—26	5—8	Stockum	47, 48	
Herne	27—31		Strünkfede	13—17	
Heyde	48		Nemmingen	56, 57	9
Hiltrop	32		Vörde	18	
Hordel	33		Weitmar	48—52	11—14
Horshausen	35		Werne	53	
Laer	35, 36				

Alphabetisches Sachregister der Denkmäler-Verzeichnisse.



Bezeichnung	Ort, Eigen- thümer etc.	Seite	Tafel	Bezeichnung	Ort, Eigen- thümer etc.	Seite	Tafel
Altar Altaraufsatz Hausaltärchen Menschen Tragaltar	Harpen	26	7	Hämmer	Weitmar	52	
				Kamine	Strünkfede	16	
Burgen Rittergüter Schlösser Ruinen Wartthürme Thorhäuser Stadt- befestigungen	Bladenhorst Langendreer Strünkfede Weitmar	19 42 15, 16 52	1—3 10	Kirchen Kapellen	Harpen Langendreer Strünkfede Nemmingen Weitmar	25, 26 42 16, 17 37 51, 52	5, 6 10 9
Epitaphien Grabplatten Inscribtplatten	Bladenhorst	19, 20	4	Kreuze Vortragkreuze Triumphkreuze	Herne	30	
Glocken	Harpen Herne Langendreer Weitmar	26 30, 31 42 51, 52		Leuchter Standleuchter Kronleuchter Wandarme Laternen Kirchhof- laternen Chorlampen	Bladenhorst Weitmar	20 51	

Bezeichnung	Ort, Eigen- thümer zc.	Seite	Tafel	Bezeichnung	Ort, Eigen- thümer zc.	Seite	Tafel
Manuskripte Initialen Miniaturen Chorbücher Gebetbücher Jahres- drucke	Weitmar	1, 15, 17, 18, 20, 23, 24, 27, 35, 37, 38, 39, 41, 48, 52, 54, 56	12 - 14	Schränke in Holz und Metall füllungen Truben Gehäuse Kisten Brüstungen Griffe Holzantependien Wandgetäfel	Madenborst Weitmar	20 52	4 11
Reliefs Frieze Diptychon Tympanon Schlußsteine Johannisteller Wappensteine	Harpen Herne	26 31	7	Statuen in Holz, Stein, Porzellan, Elfenbein Christus Kreuzigungs- gruppen Heilige Donatoren Selbdritt Sphynx Löwen Leuchterengel	Harpen	26	8
				Taufsteine	Harpen	26	7
				Weibrauchsfässer Weibrauch- schüßchen	Herne	30	



Miniatur aus einem Gebetbuch des Hanses Weitmar. (Siehe Seite 52.)





GETTY RESEARCH INSTITUTE



3 3125 01451 1212

