記号	借地権割合	記号	借地権割合
A	90%	E	50%
B	80%	F	40%
C	70%	G	30%
D	60%	H	20%

繁華街・高度商業地区
道路を中心として全地域
道路沿い

普通商業地区
併用住宅地区
全地域
北側道路沿い
南側全地域

中小工場地区
北側全地域
南側道路沿い
南側全地域

大工場地区
北側全地域
南側道路沿い
北側全地域

普通住宅地区
家内工業地区
無印は全地域

72014

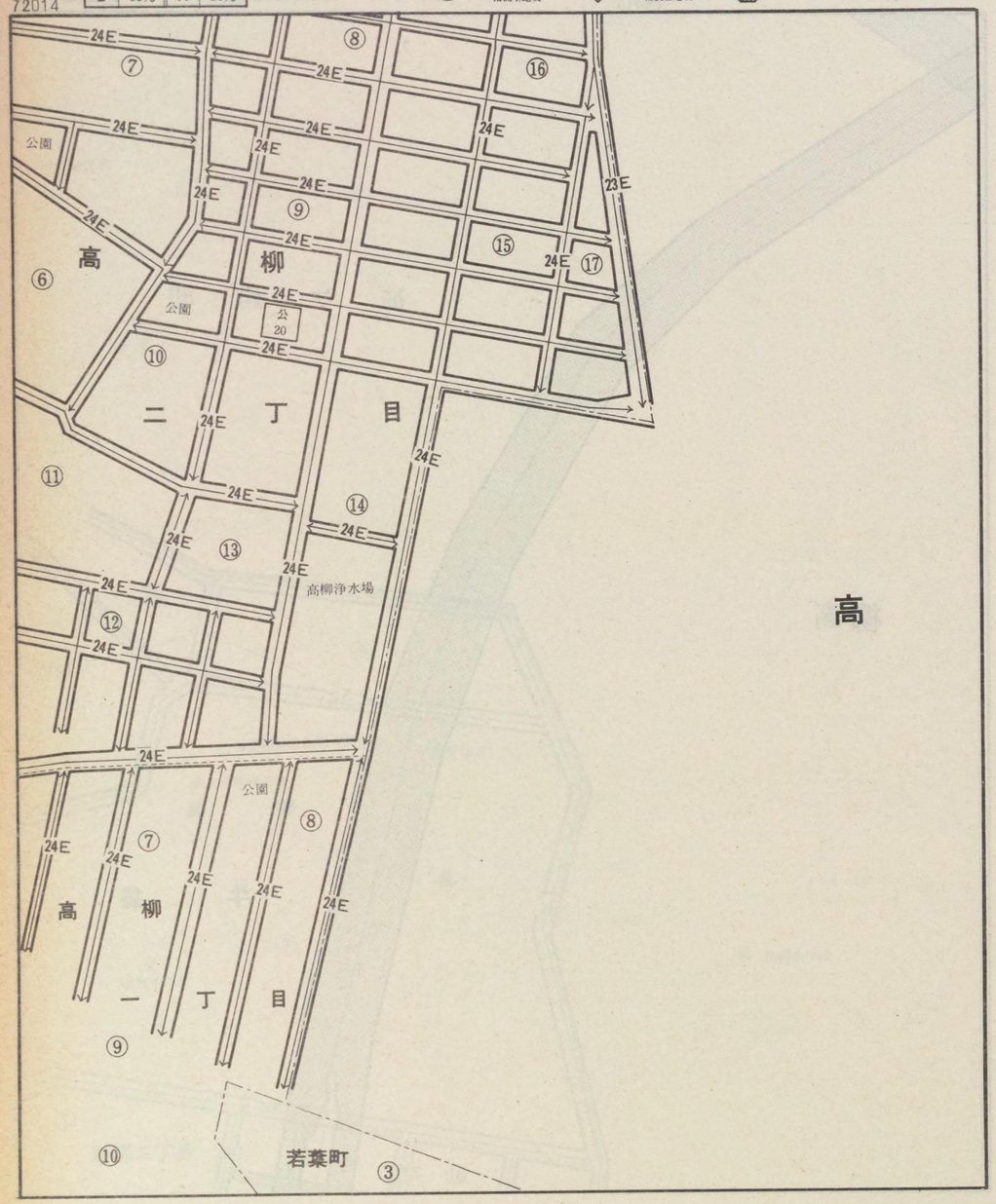

高

72013

72012

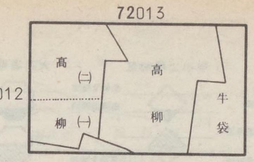

木更津

（木更津市）

72014

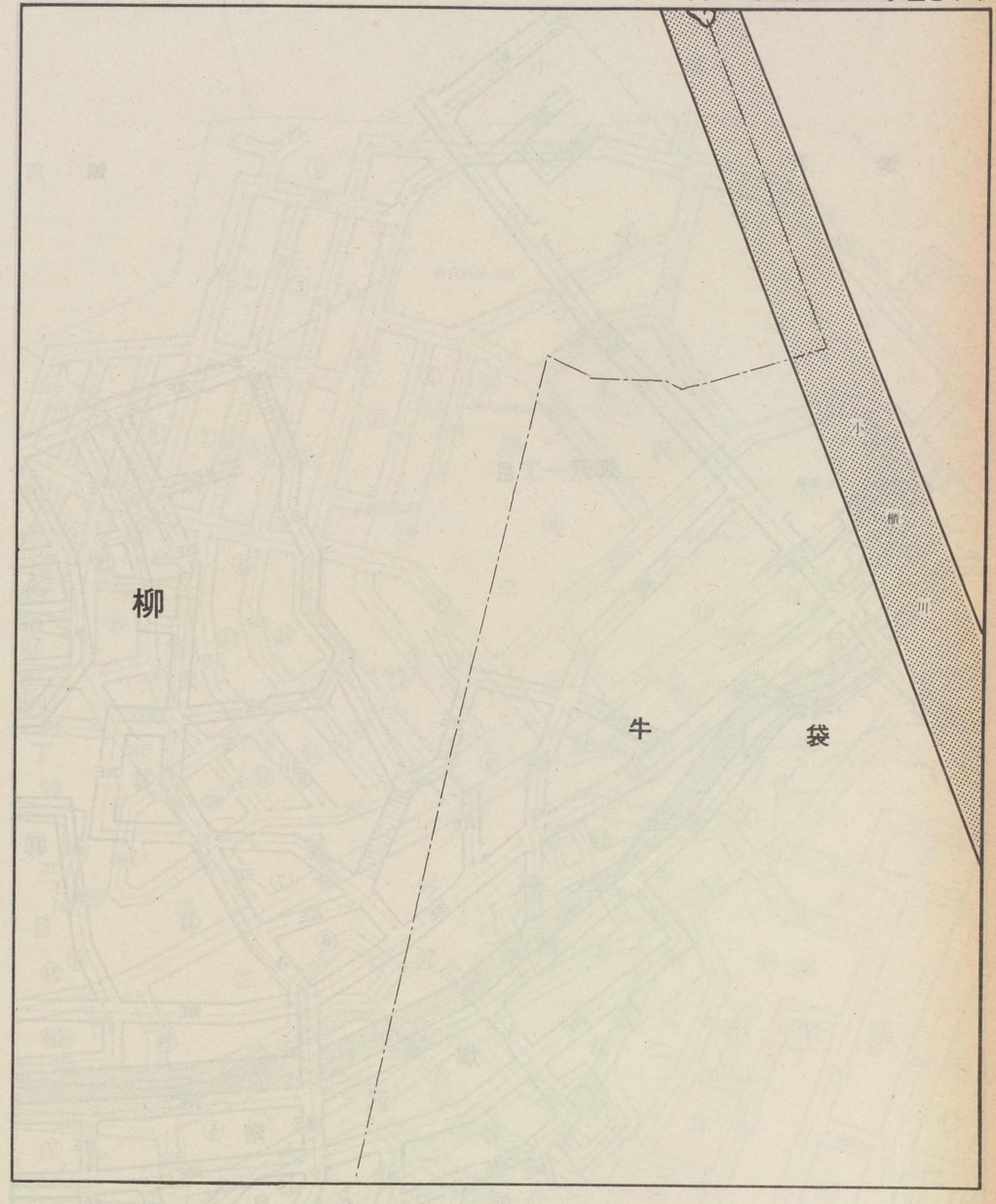

記号	借地権割合	記号	借地権割合
A	90%	E	50%
B	80%	F	40%
C	70%	G	30%
D	60%	H	20%

繁華街・高度商業地区
道路を中心として全地域
道路沿い

普通商業地区
併用住宅地区
全地域
北側道路沿い
南側全地域

中小工場地区
北側全地域
南側道路沿い
南側全地域

大工場地区
北側全地域
南側道路沿い
北側全地域

普通住宅地区
家内工業地区
無印は全地域

72015

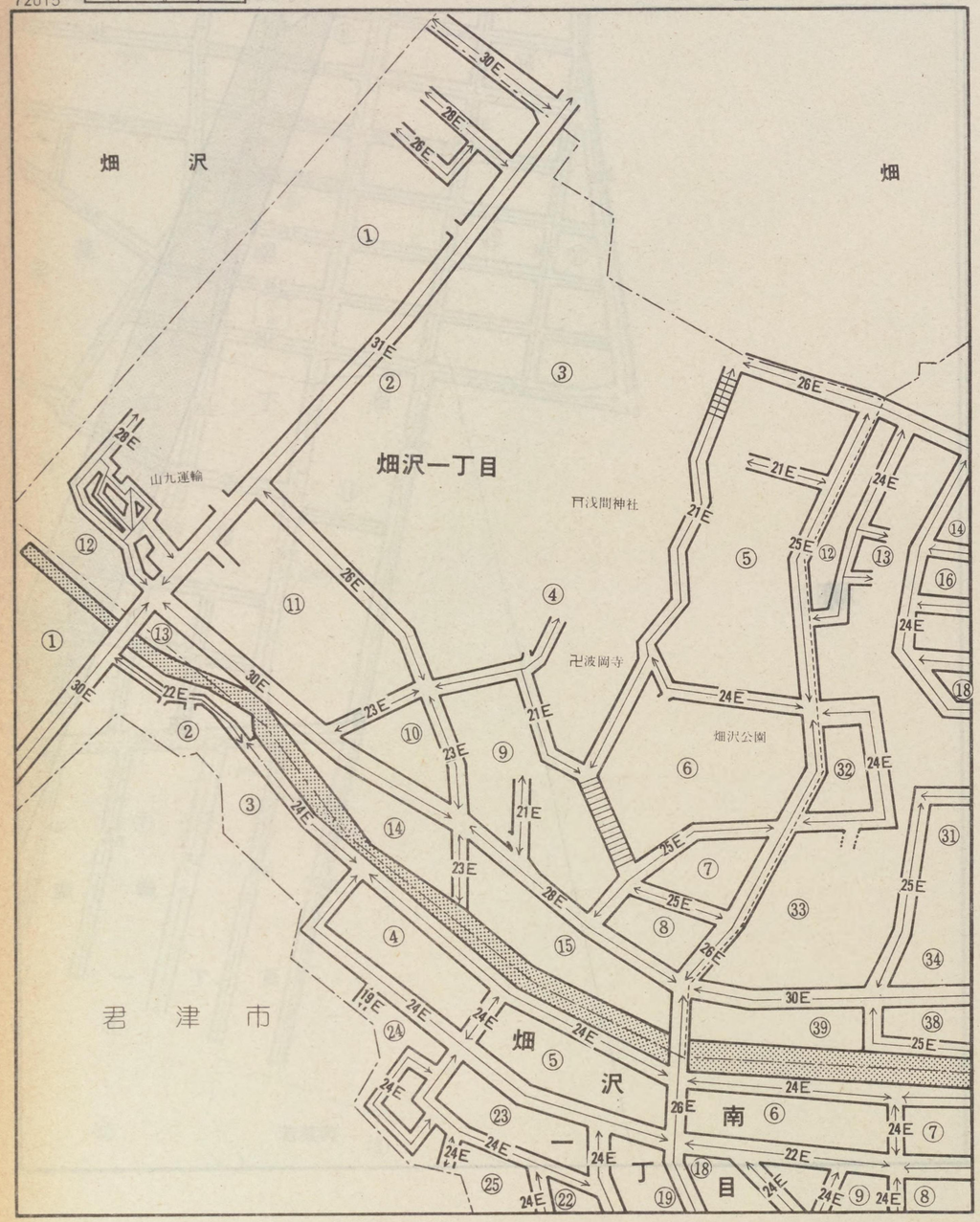

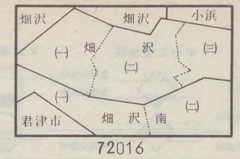

木更津
(木更津市)

72015

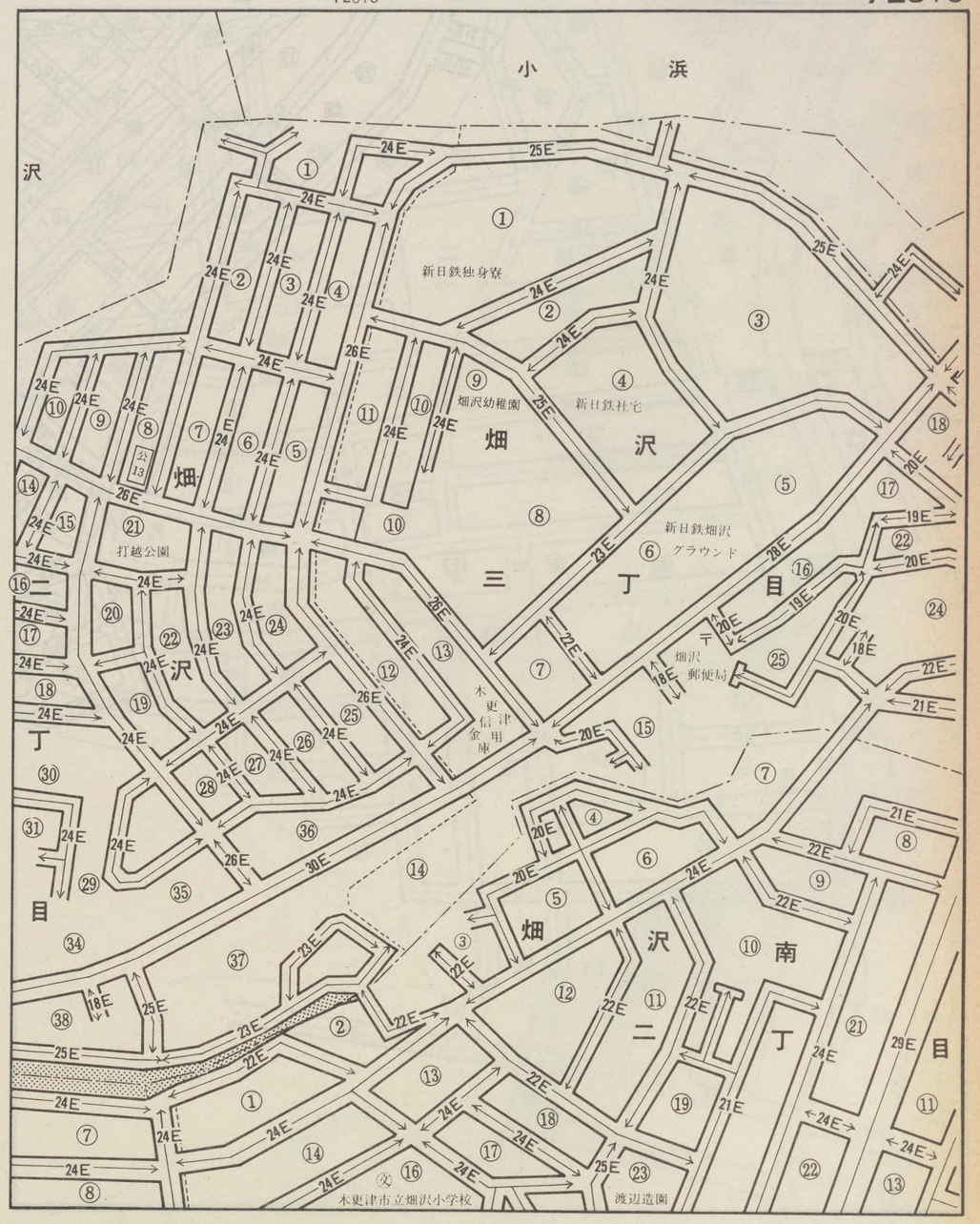

記号	借地権割合	記号	借地権割合
A	90%	E	50%
B	80%	F	40%
C	70%	G	30%
D	60%	H	20%

繁華街・高度商業地区
道路を中心として全地域
道路沿い

普通商業地区
併用住宅地区
全地域
北側道路沿い
南側全地域

中小工場地区
北側全地域
南側道路沿い
南側全地域

大工場地区
北側全地域
南側道路沿い
北側全地域

普通住宅地区
家内工業地区
無印は全地域

72016

君　津　市

畑沢南一丁

72015

君津市 (一) (二) (四) (六) 畑 沢 南 (五) 72019

木更津

（木更津市）

72016

記号	借地権割合	記号	借地権割合
A	90%	E	50%
B	80%	F	40%
C	70%	G	30%
D	60%	H	20%

繁華街・高度商業地区
道路を中心として全地域
道路沿い

普通商業地区
併用住宅地区
全地域
北側道路沿い
南側全地域

中小工場地区
北側全地域
南側道路沿い
南側全地域

大工場地区
北側全地域
南側道路沿い
北側全地域

普通住宅地区
家内工業地区
無印は全地域

72017

小　浜

大

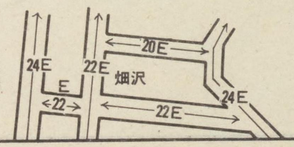

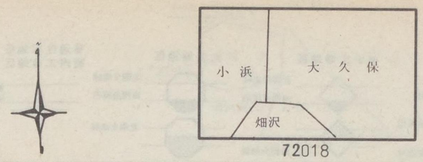

木更津

（木更津市）　72017

久　保

記号	借地権割合	記号	借地権割合
A	90%	E	50%
B	80%	F	40%
C	70%	G	30%
D	60%	H	20%

繁華街・高度商業地区
道路を中心として全地域
道路沿い

普通商業地区 併用住宅地区
全地域
北側道路沿い
南側全地域

中小工場地区
北側全地域
南側道路沿い
南側全地域

大工場地区
北側全地域
南側道路沿い
北側全地域

普通住宅地区 家内工業地区
無印は全地域

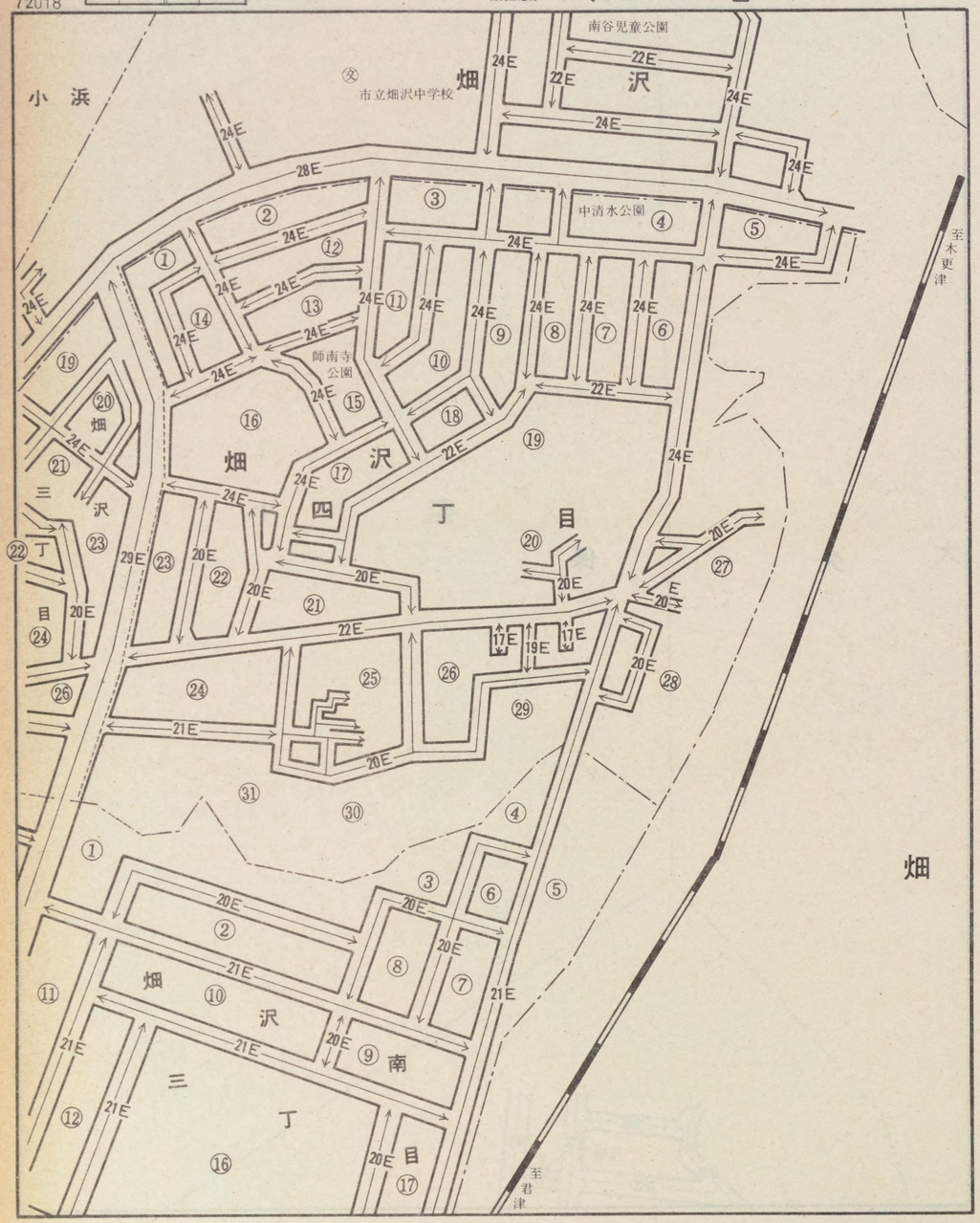

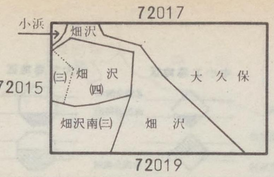

木更津
(木更津市) 72018

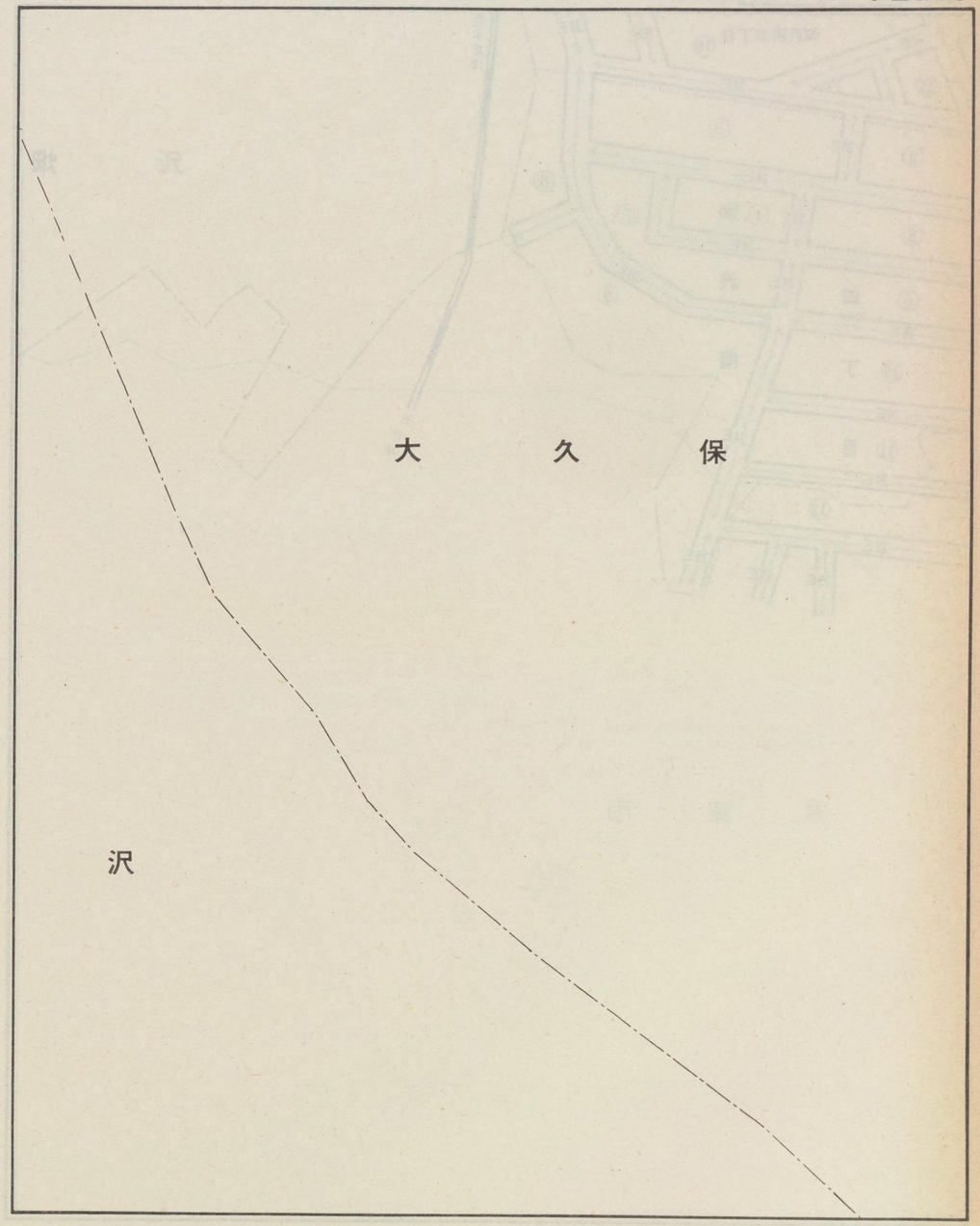

記号	借地権割合	記号	借地権割合
A	90%	E	50%
B	80%	F	40%
C	70%	G	30%
D	60%	H	20%

繁華街・高度商業地区
道路を中心として全地域
道路沿い

普通商業地区
併用住宅地区
全地域
北側道路沿い
南側全地域

中小工場地区
北側全地域
南側道路沿い
南側全地域

大工場地区
北側全地域
南側道路沿い
北側全地域

普通住宅地区
家内工業地区
無印は全地域

72019

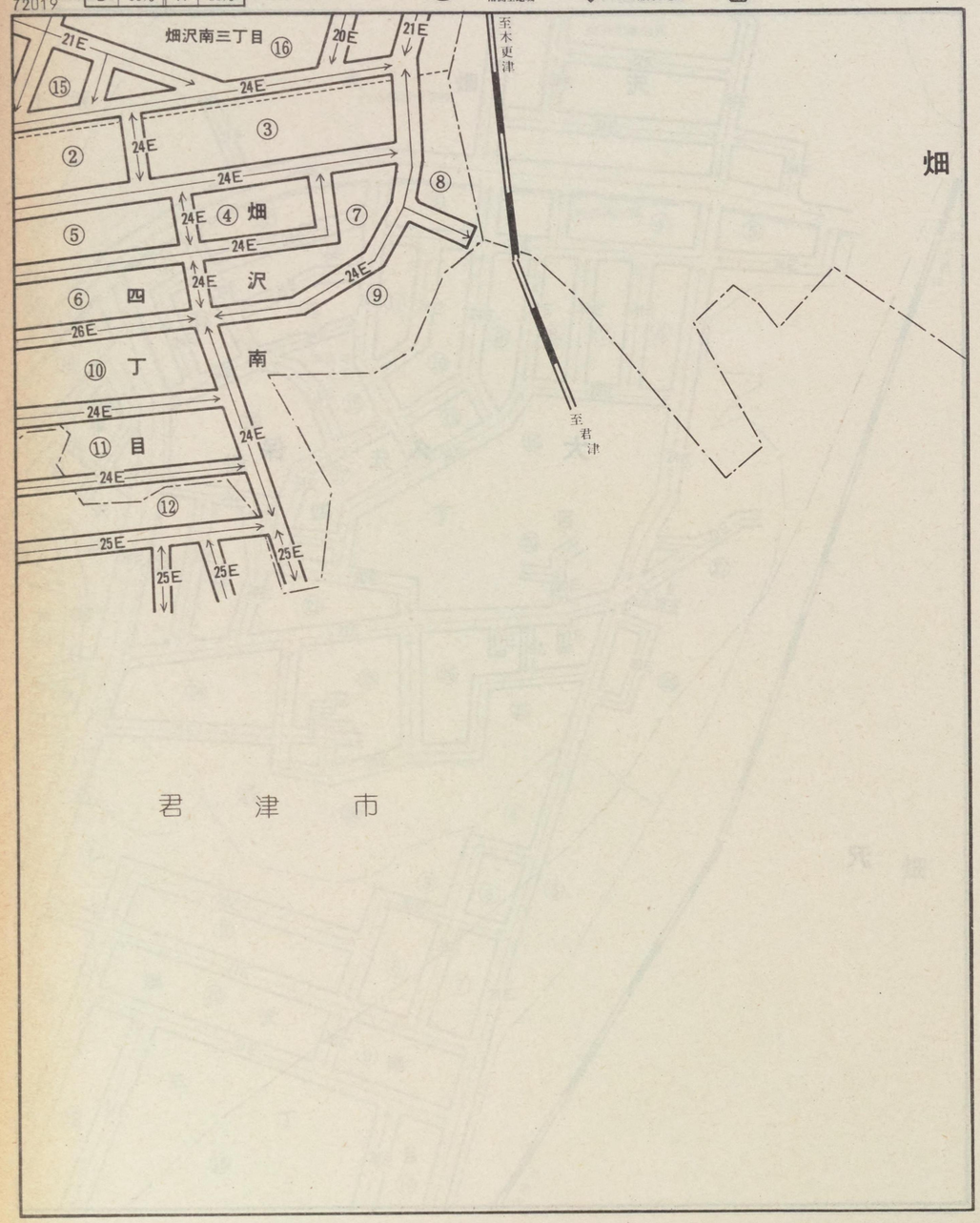

君　津　市

72018

72016

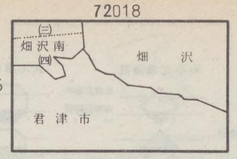

木更津

（木更津市）

72019

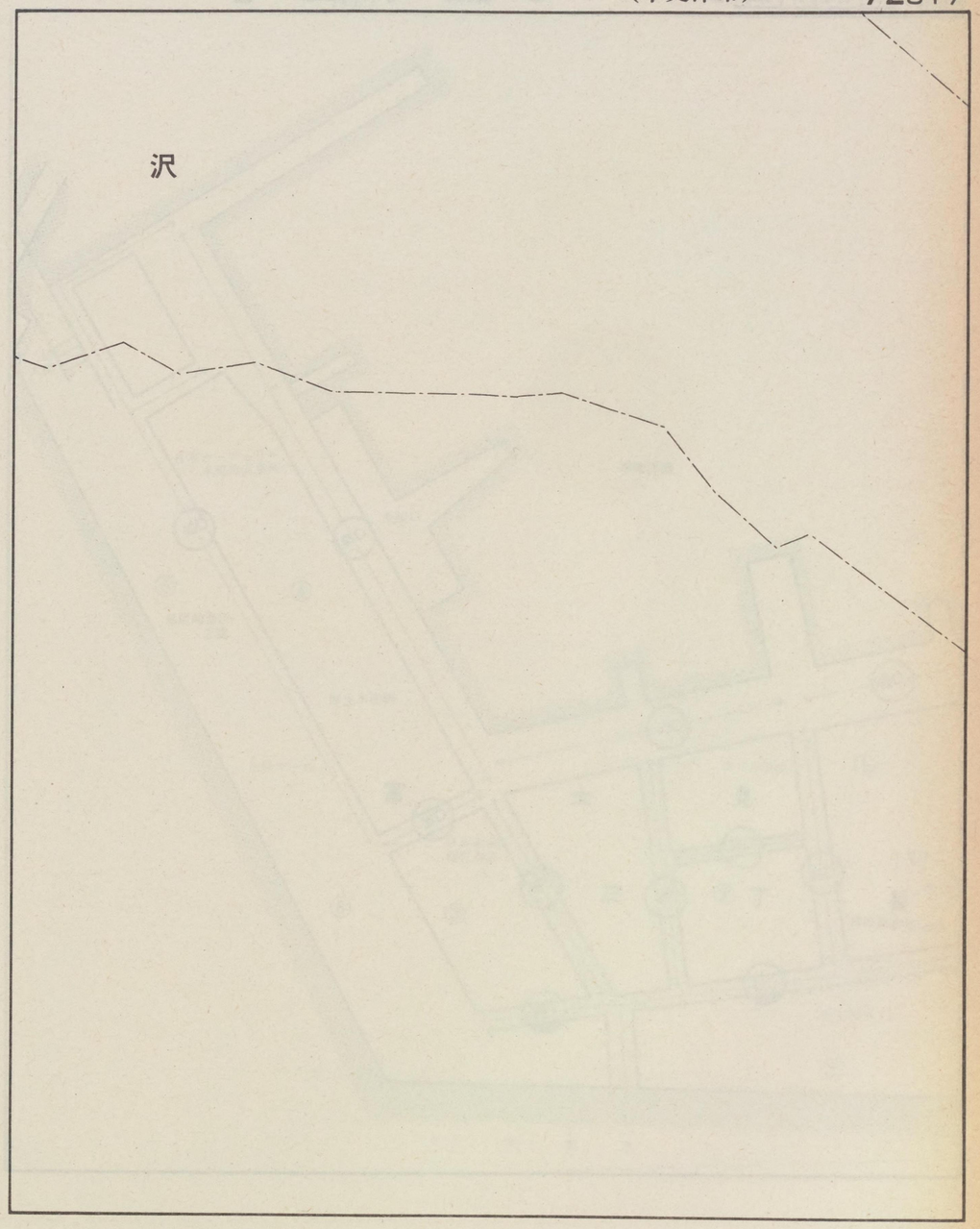

記号	借地権割合	記号	借地権割合
A	90%	E	50%
B	80%	F	40%
C	70%	G	30%
D	60%	H	20%

繁華街・高度商業地区
道路を中心として全地域
道路沿い

普通商業地区
併用住宅地区
全地域
北側道路沿い
南側全地域

中小工場地区
北側全地域
南側道路沿い
南側全地域

大工場地区
北側全地域
南側道路沿い
北側全地域

普通住宅地区
家内工業地区
無印は全地域

72020



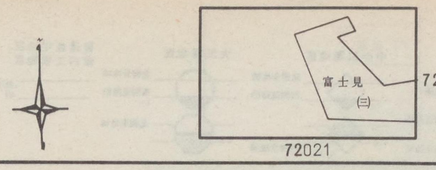

木更津
(木更津市)
72020

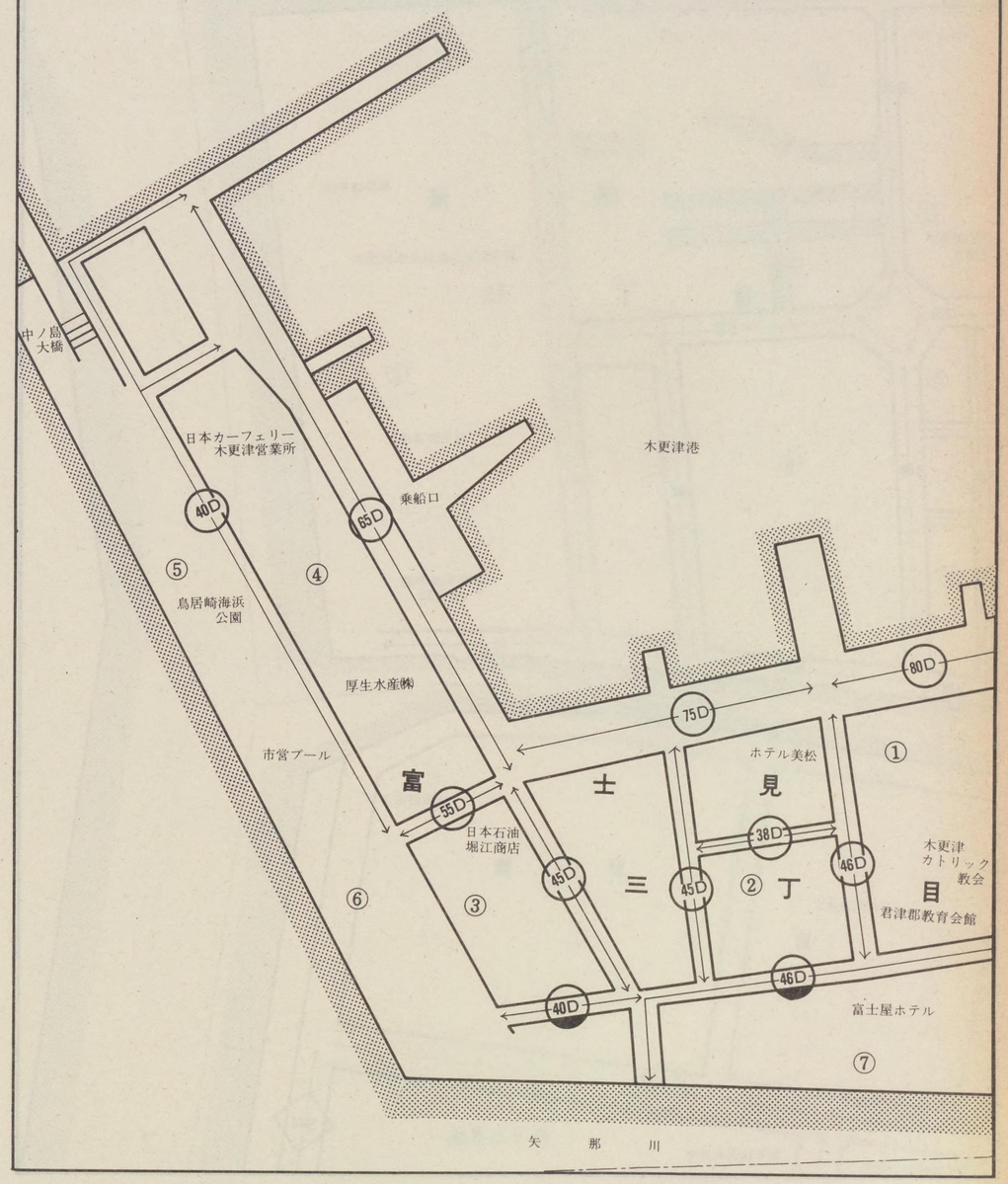

記号	借地権割合	記号	借地権割合
A	90%	E	50%
B	80%	F	40%
C	70%	G	30%
D	60%	H	20%

繁華街・高度商業地区
道路を中心として全地域
道路沿い

普通商業地区
併用住宅地区
全地域
北側道路沿い
南側全地域

中小工場地区
北側全地域
南側道路沿い
南側全地域

大工場地区
北側全地域
南側道路沿い
北側全地域

普通住宅地区
家内工業地区
無印は全地域

72021

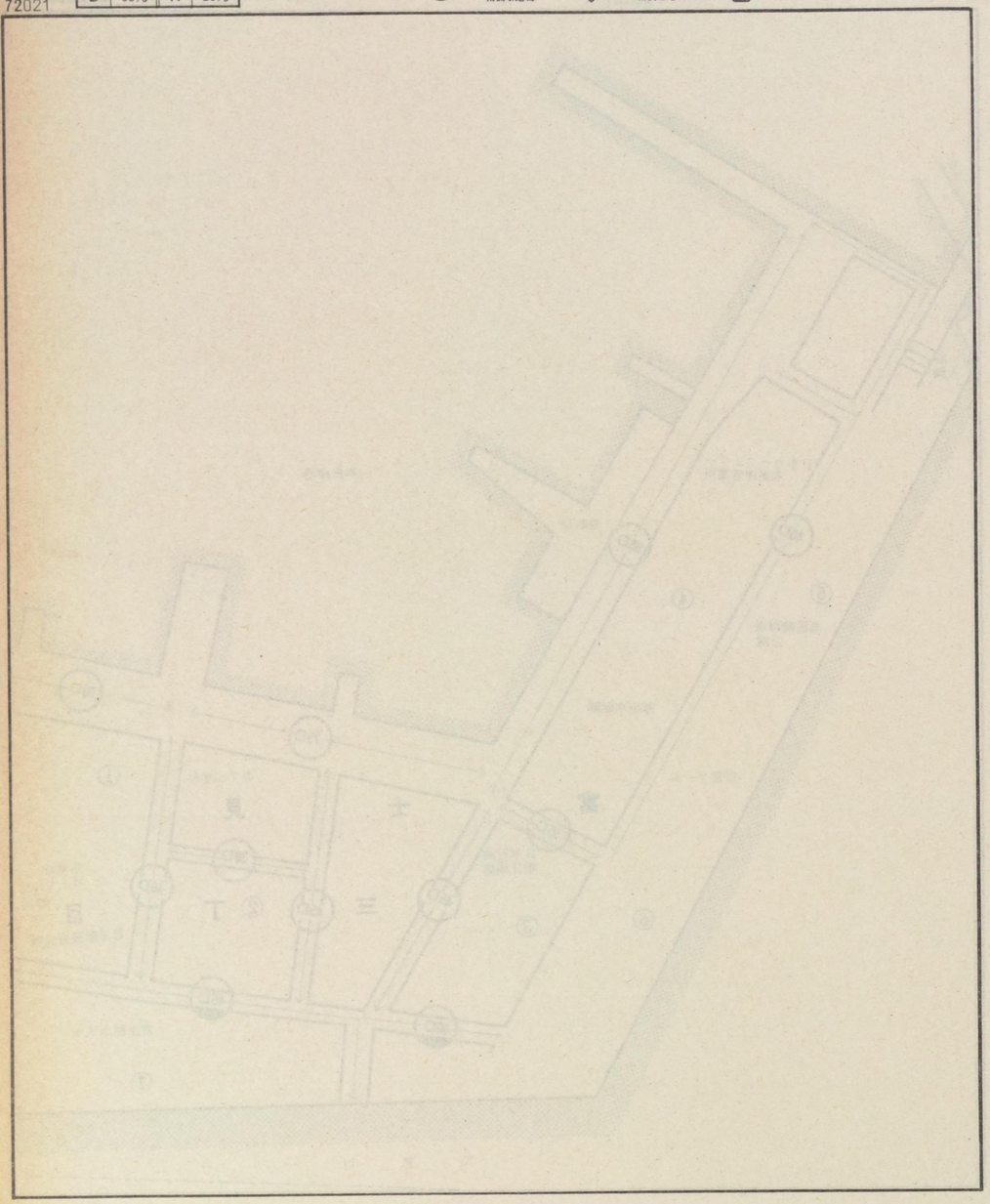

72020

新田(三)

72029

潮見(一)

72022

木更津
(木更津市)

72021

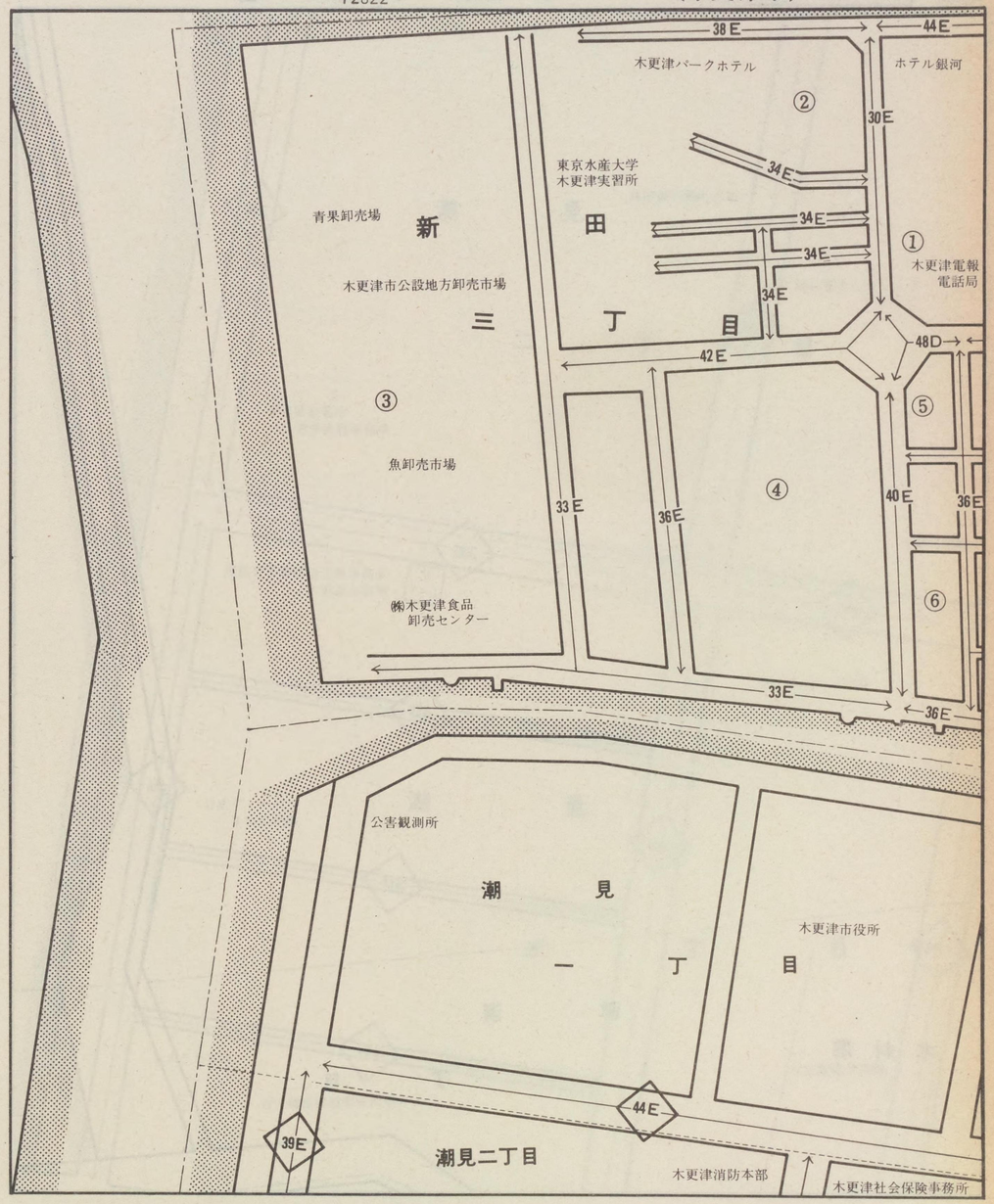

記号	借地権割合	記号	借地権割合
A	90%	E	50%
B	80%	F	40%
C	70%	G	30%
D	60%	H	20%

繁華街・高度商業地区
道路を中心として全地域
道路沿い

普通商業地区
併用住宅地区
全地域
北側道路沿い
南側全地域

中小工場地区
北側全地域
南側道路沿い
南側全地域

大工場地区
北側全地域
南側道路沿い
北側全地域

普通住宅地区
家内工業地区
無印は全地域

72022

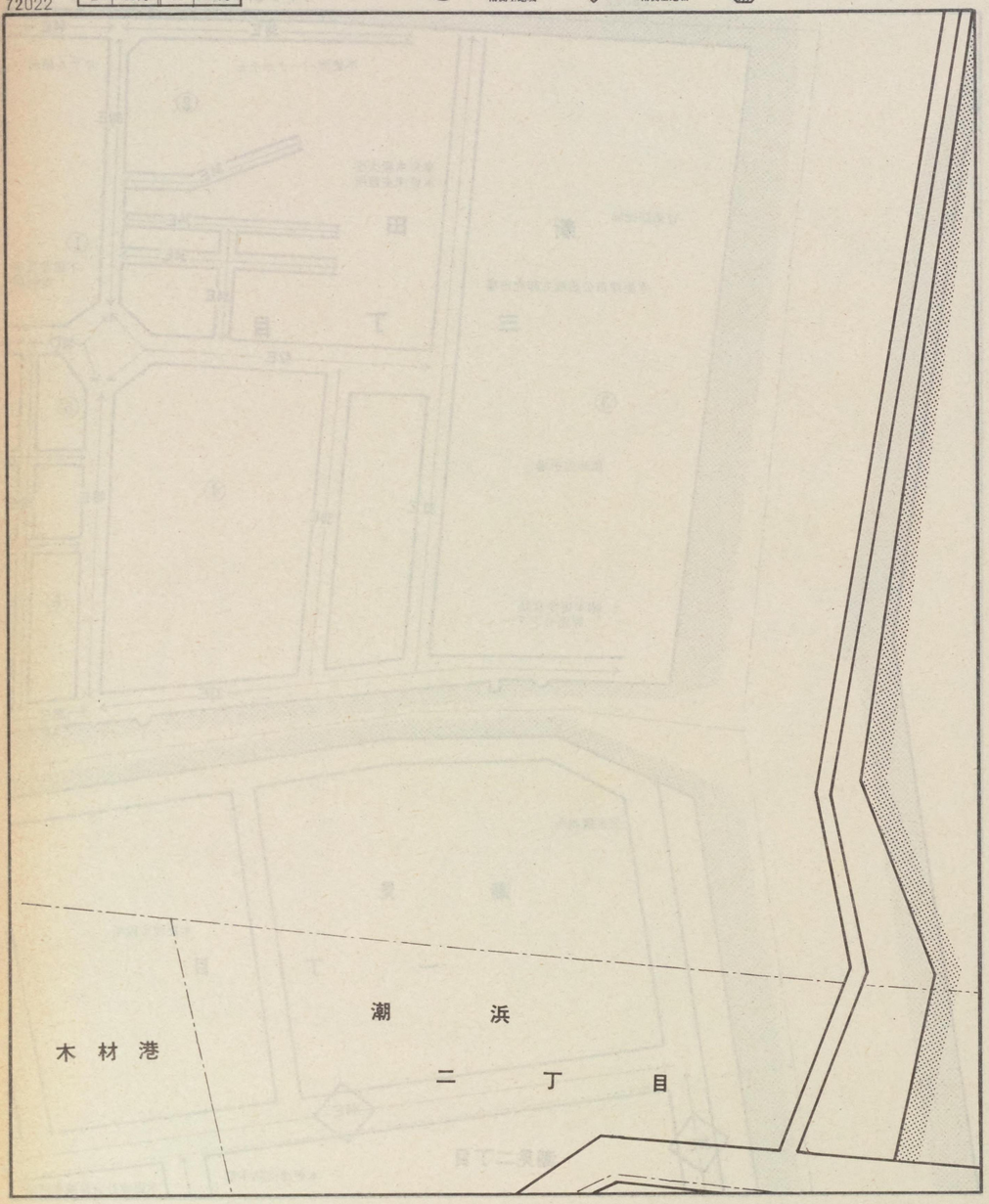

72021
72030
72023
木材港
潮浜(一)
潮見(二)
潮見(三)
貝洲(三)

木更津
(木更津市)

72022

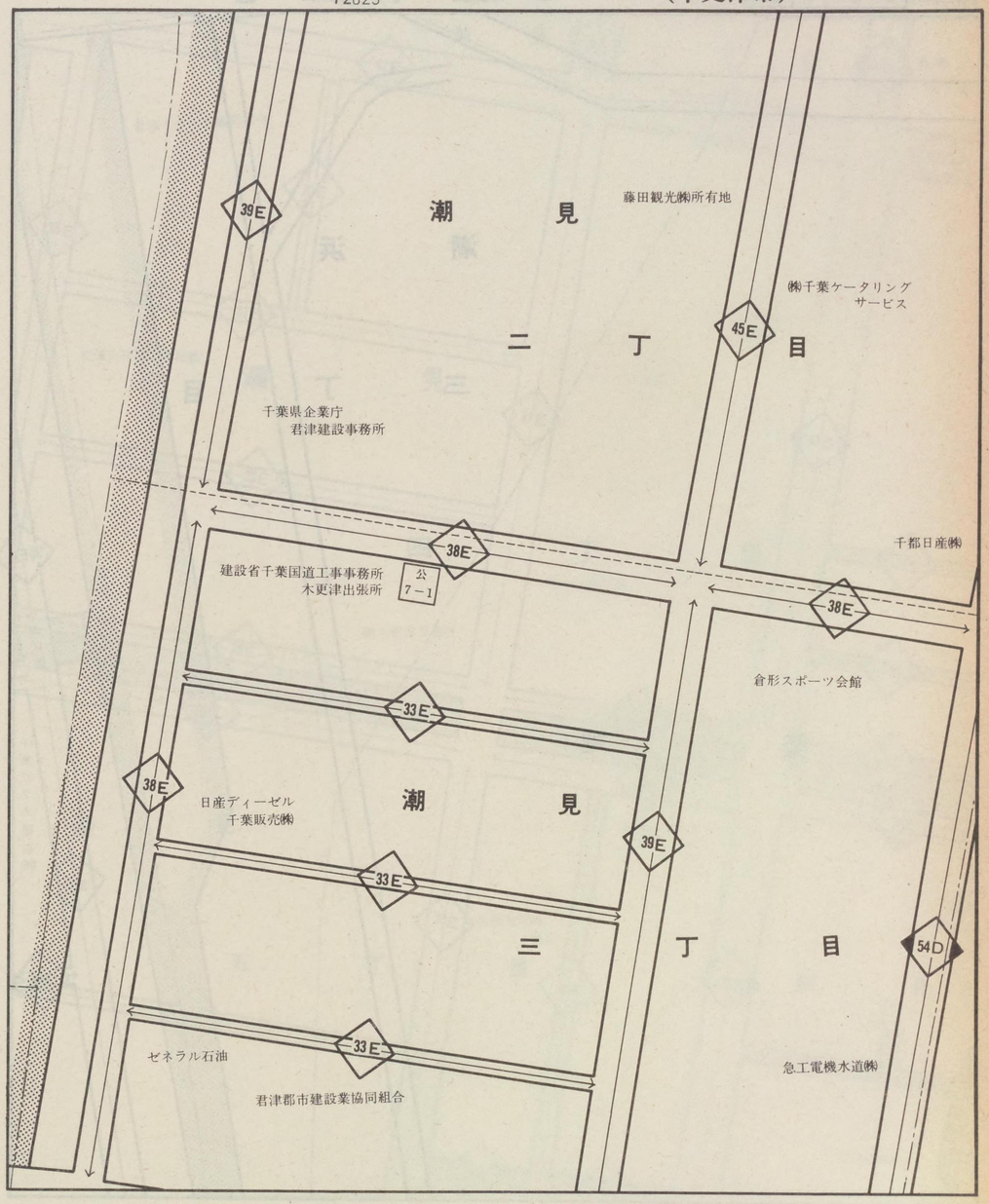

記号	借地権割合	記号	借地権割合
A	90%	E	50%
B	80%	F	40%
C	70%	G	30%
D	60%	H	20%

繁華街・高度商業地区
道路を中心として全地域
道路沿い

普通商業地区
併用住宅地区
全地域
北側道路沿い
南側全地域

中小工場地区
北側全地域
南側道路沿い
南側全地域

大工場地区
北側全地域
南側道路沿い
北側全地域

普通住宅地区
家内工業地区
無印は全地域

72023

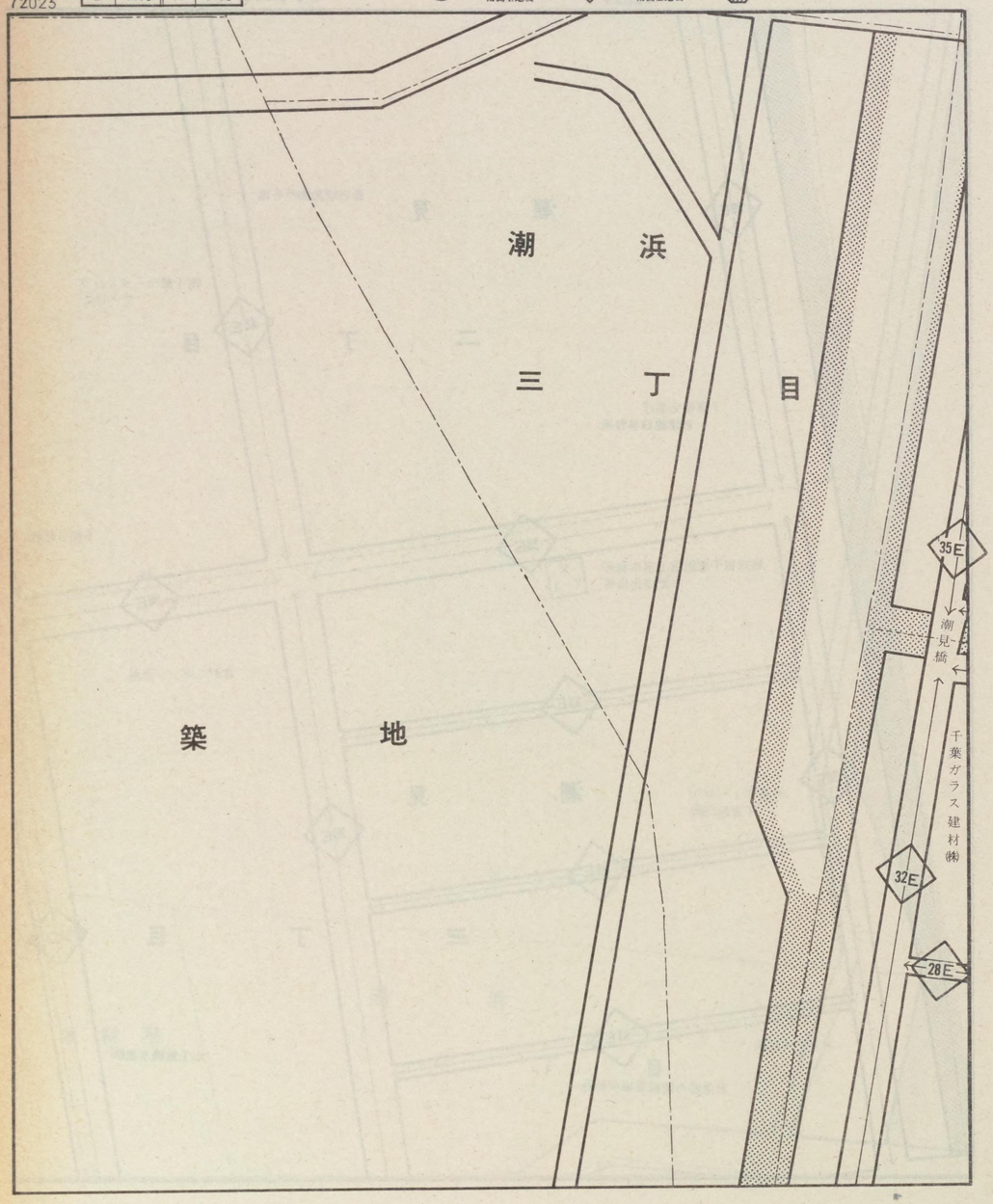

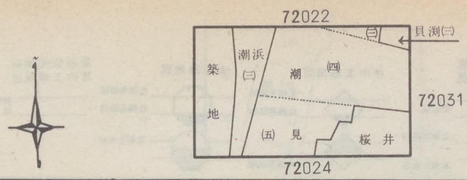

木更津
(木更津市)

72023

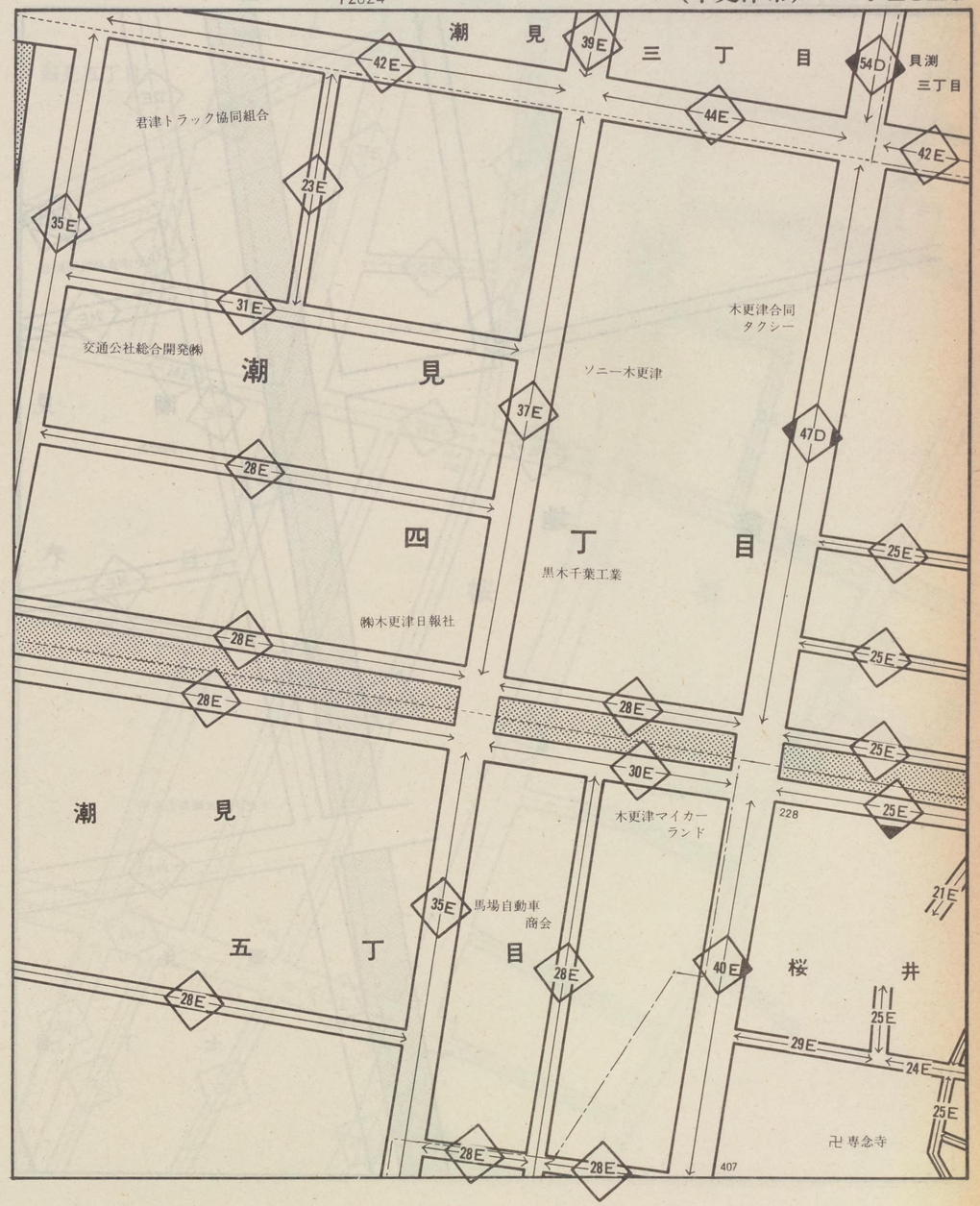

記号	借地権割合	記号	借地権割合
A	90%	E	50%
B	80%	F	40%
C	70%	G	30%
D	60%	H	20%

繁華街・高度商業地区
道路を中心として全地域
道路沿い

普通商業地区
併用住宅地区
全地域
北側道路沿い
南側全地域

中小工場地区
北側全地域
南側道路沿い
南側全地域

大工場地区
北側全地域
南側道路沿い
北側全地域

普通住宅地区
家内工業地区
無印は全地域

72024

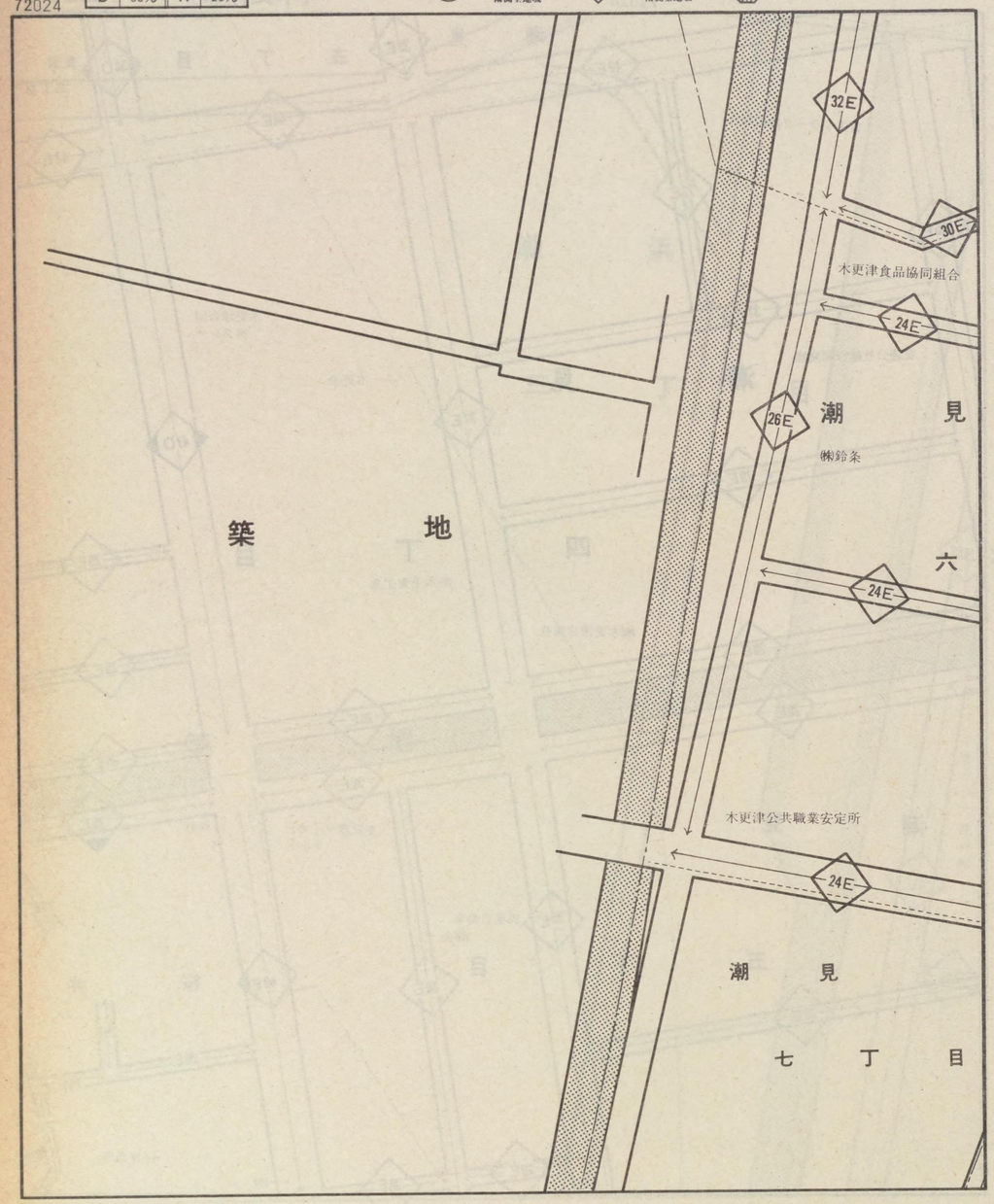

72023
72032
72025

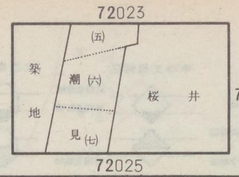

木更津
(木更津市)

72024

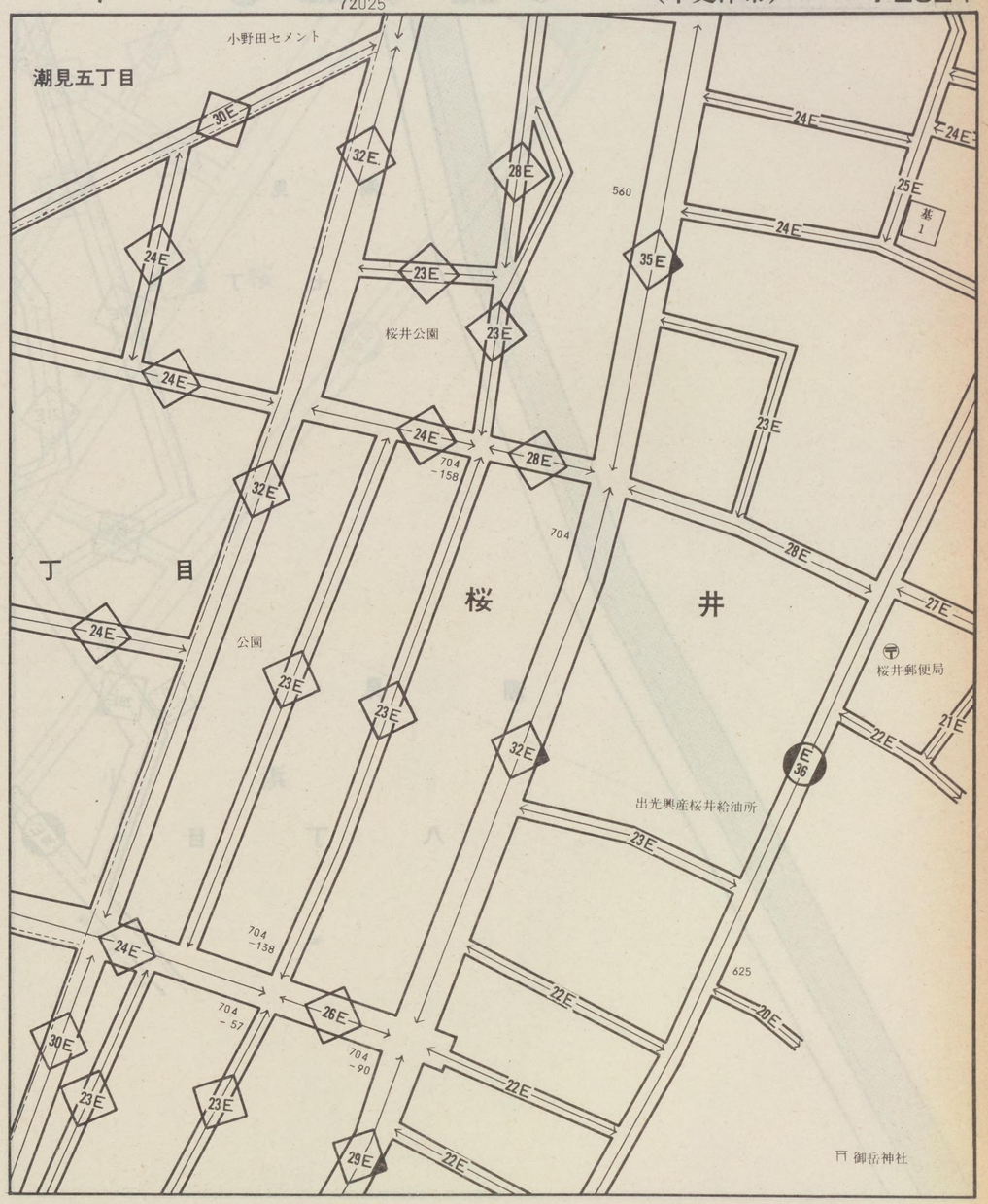

記号	借地権割合	記号	借地権割合
A	90%	E	50%
B	80%	F	40%
C	70%	G	30%
D	60%	H	20%

繁華街・高度商業地区
道路を中心として全地域
道路沿い

普通商業地区
併用住宅地区
全地域
北側道路沿い
南側全地域

中小工場地区
北側全地域
南側道路沿い
南側全地域

大工場地区
北側全地域
南側道路沿い
北側全地域

普通住宅地区
家内工業地区
無印は全地域

72025

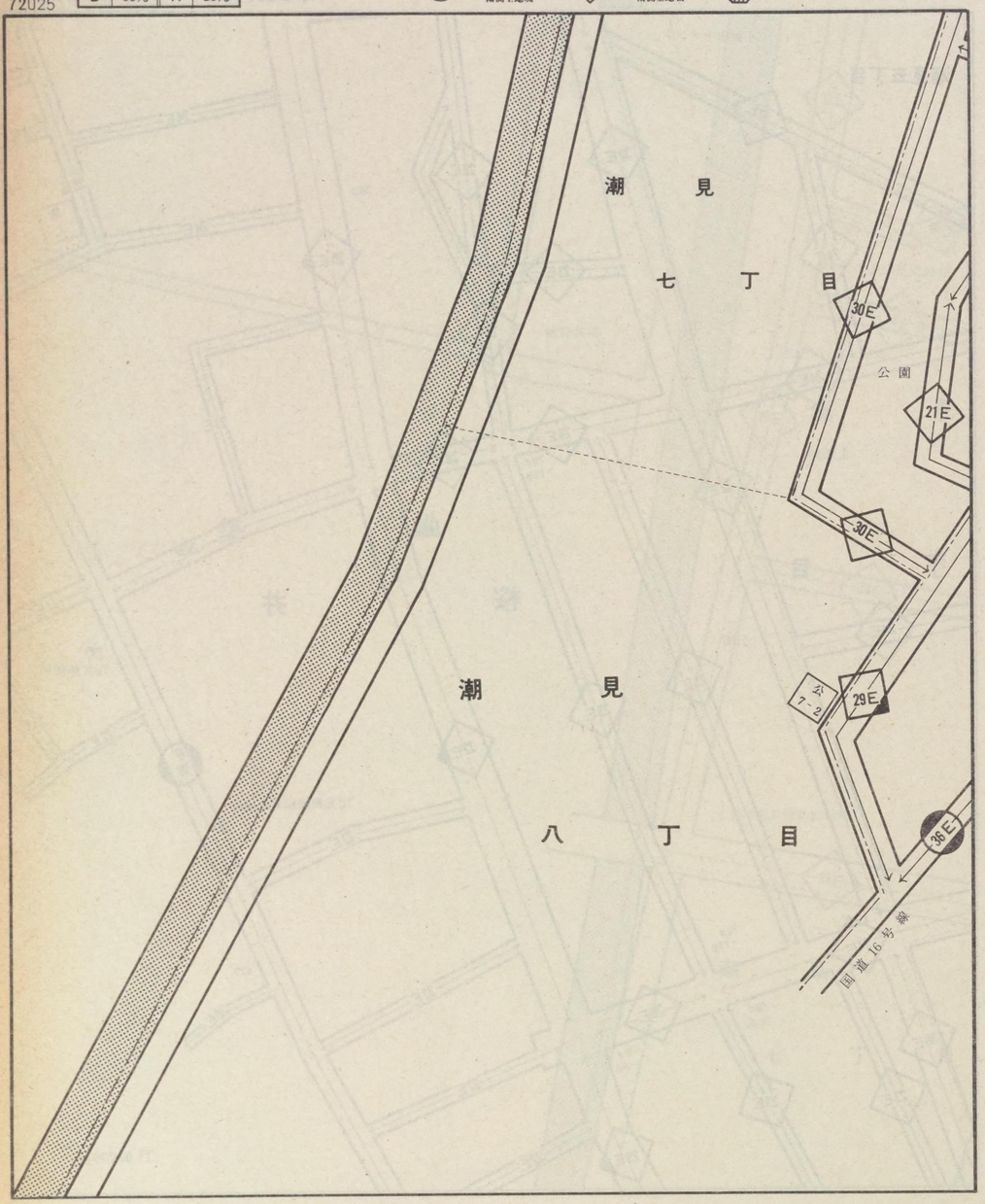

72024

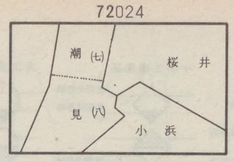

72033

木更津
（木更津市）

72025

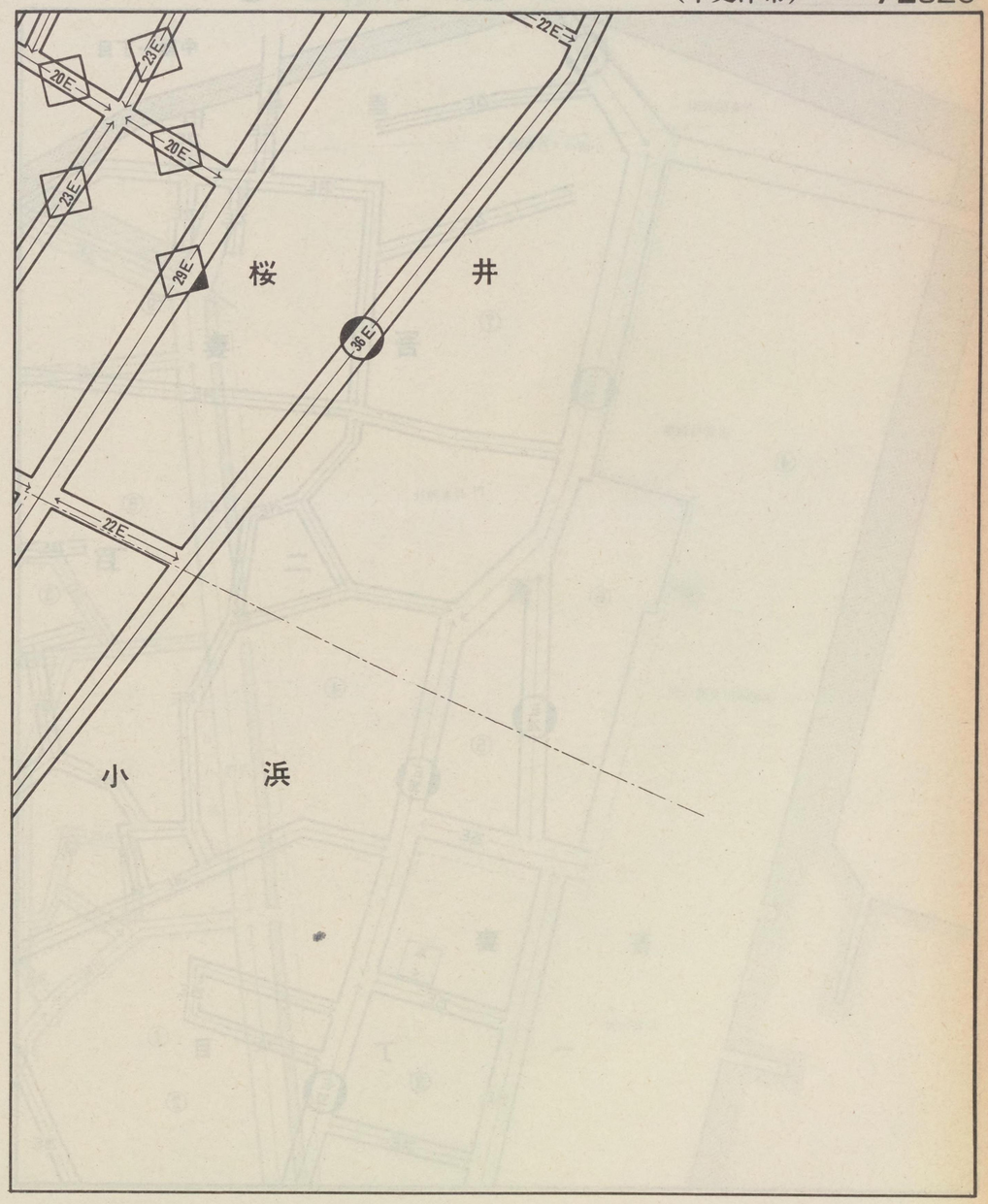

記号	借地権割合	記号	借地権割合
A	90%	E	50%
B	80%	F	40%
C	70%	G	30%
D	60%	H	20%

繁華街・高度商業地区
道路を中心として全地域
道路沿い

普通商業地区 併用住宅地区
全地域
北側道路沿い
南側全地域

中小工場地区
北側全地域
南側道路沿い
南側全地域

大工場地区
北側全地域
南側道路沿い
北側全地域

普通住宅地区 家内工業地区
無印は全地域

72026

中里一丁目

吾妻保育園

小湊バス吾妻営

市営弓道場

吾妻神社

木更津市交通公園

吾妻公園

吾妻

一丁目

二丁目

三丁目

基4

E28 E29 E30 E32

23E 24E 25E 27E 28E 30E

72027

中里(一) 中里

吾妻(二) 吾妻(一)

木更津

(木更津市) 72026

中里

吾妻

一丁目

二丁目

三丁目

あじさい通り

E28 E29 E30 E32

23E 24E 25E 27E 28E 30E

記号	借地権割合	記号	借地権割合
A	90%	E	50%
B	80%	F	40%
C	70%	G	30%
D	60%	H	20%

繁華街・高度商業地区　道路を中心として全地域　道路沿い

普通商業地区 併用住宅地区　全地域　北側道路沿い　南側全地域

中小工場地区　北側全地域　南側道路沿い　南側全地域

大工場地区　北側全地域　南側道路沿い　北側全地域

普通住宅地区 家内工業地区　無印は全地域

72027

吾妻公園 ④

吾妻一丁目 ②

木更津倉庫㈱

木更津湾

新 ⑨

宿 ⑩

三 丁 目 ⑪

中 央 二 丁 目 ⑦

中 央 ⑭

⑫ 祝児童遊園地

中 央 ⑬

⑮

⑯

⑰

⑧

⑤

⑥

⑦

③

⑫

⑪

⑩

⑨

⑧

⑥ 木更津郵便局

公5－4

25E　24E　32E　28E　30E　26E　25E　24E　26E　24E　24E　26E　26E　26E　24E　26E　26E　26E　29E　26E　26E　24E　24E　30E　26E　30E　30E　30E　39E　30E　66D　66D　48D　52D　62D　44D　64D　38E　38E　38E　38E　38E　77D　78D　D39　D46　D46　D52　D40　66D

吾妻 72026　吾妻　新宿　木更津　中(二)　央(一)　72034　72028

木更津

（木更津市）　72027

72027

あじさい通り

⑪　⑫　①　②

吾　妻

倍率地域

木　更　津

電電公社アパート

坂本そこう物流倉庫

レストランロータス

⑮　⑯

中 央 一 丁 目 ⑩

⑭　⑬

卍 東岸寺

⑪

⑨

⑤　⑥

㊥ 市立第一中学校

㊦ 市立第一小学校

28E　28E　28E　28E　30E　30E　26E　30E　61D　50E　25E　25E　27E　30E　39E　36E　30E　28E　54D　36E　E44　27E

記号	借地権割合	記号	借地権割合
A	90%	E	50%
B	80%	F	40%
C	70%	G	30%
D	60%	H	20%

繁華街・高度商業地区
道路を中心として全地域
道路沿い

普通商業地区 併用住宅地区
全地域
北側道路沿い
南側全地域

中小工場地区
北側全地域
南側道路沿い
南側全地域

大工場地区
北側全地域
南側道路沿い
北側全地域

普通住宅地区 家内工業地区
無印は全地域

72028

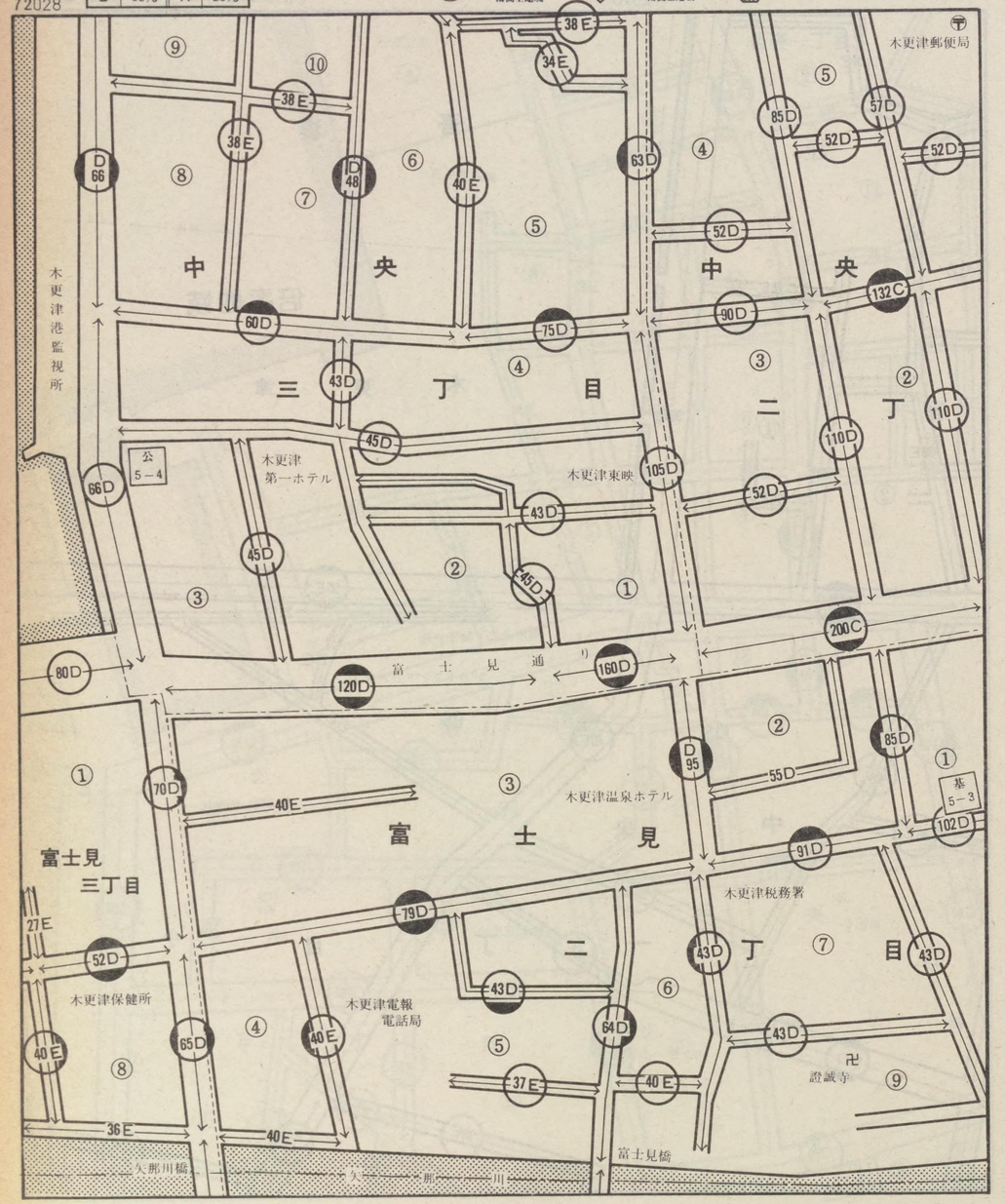

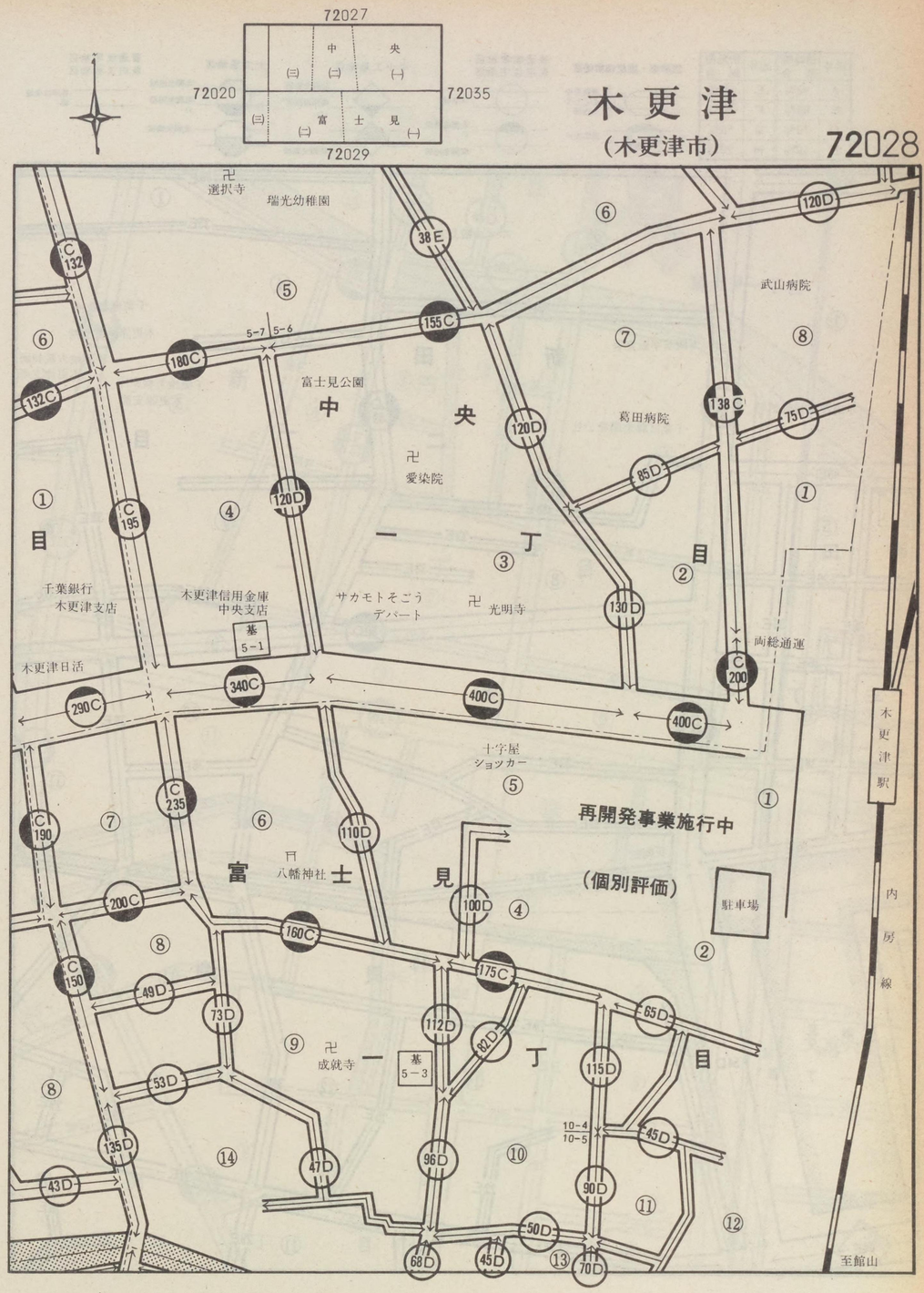

木更津
（木更津市）

72028

記号	借地権割合	記号	借地権割合
A	90%	E	50%
B	80%	F	40%
C	70%	G	30%
D	60%	H	20%

繁華街・高度商業地区
道路を中心として全地域
道路沿い

普通商業地区
併用住宅地区
全地域
北側道路沿い
南側全地域

中小工場地区
北側全地域
南側道路沿い
南側全地域

大工場地区
北側全地域
南側道路沿い
北側全地域

普通住宅地区
家内工業地区
無印は全地域

72029

44E 38E 35E 36E 33E 48D 60D 54D 26E 28E 22E 25E 30E 29E 34E

① ② ホテル観月荘 ③ ④ ⑤ ⑥ ⑦ ⑧ ⑨ ⑩ ⑪ ⑫ ⑬ ⑭

労働基準監督署
千葉刑務支所
木更津拘置支所
千葉地方裁判所木更津支所
千葉地方検察庁木更津支部
木更津電報電話局
千葉県農業開発公社
新田二丁目
新田三丁目
貝渕一丁目
貝渕二丁目
潮見一丁目
公5－1
新開橋
船溜

D63 D53 D55

72028
72021 72036 72030
富士見(一) 新田(一) 文(一) (三) 潮見(一) 貝渕(一) 京(六)

木更津
（木更津市）

72029

38E 35E 88D 72D 60D 40E 42E 34E 37E 36E 32E 29E 30E 26E 24E

① ② ③ ④ ⑤ ⑥ ⑦ ⑧ ⑨ ⑩ ⑪ ⑫ ⑬ ⑭

45D 68D 70D 50D 41E 57D 46E 38D

富士見一丁目
新田一丁目
新田二丁目
貝渕一丁目
貝渕二丁目
文京一丁目
文京六丁目
内房線

記号	借地権割合	記号	借地権割合
A	90%	E	50%
B	80%	F	40%
C	70%	G	30%
D	60%	H	20%

繁華街・高度商業地区
道路を中心として全地域
道路沿い

普通商業地区
併用住宅地区
全地域
北側道路沿い
南側全地域

中小工場地区
北側全地域
南側道路沿い
南側全地域

大工場地区
北側全地域
南側道路沿い
北側全地域

普通住宅地区
家内工業地区
無印は全地域

72030

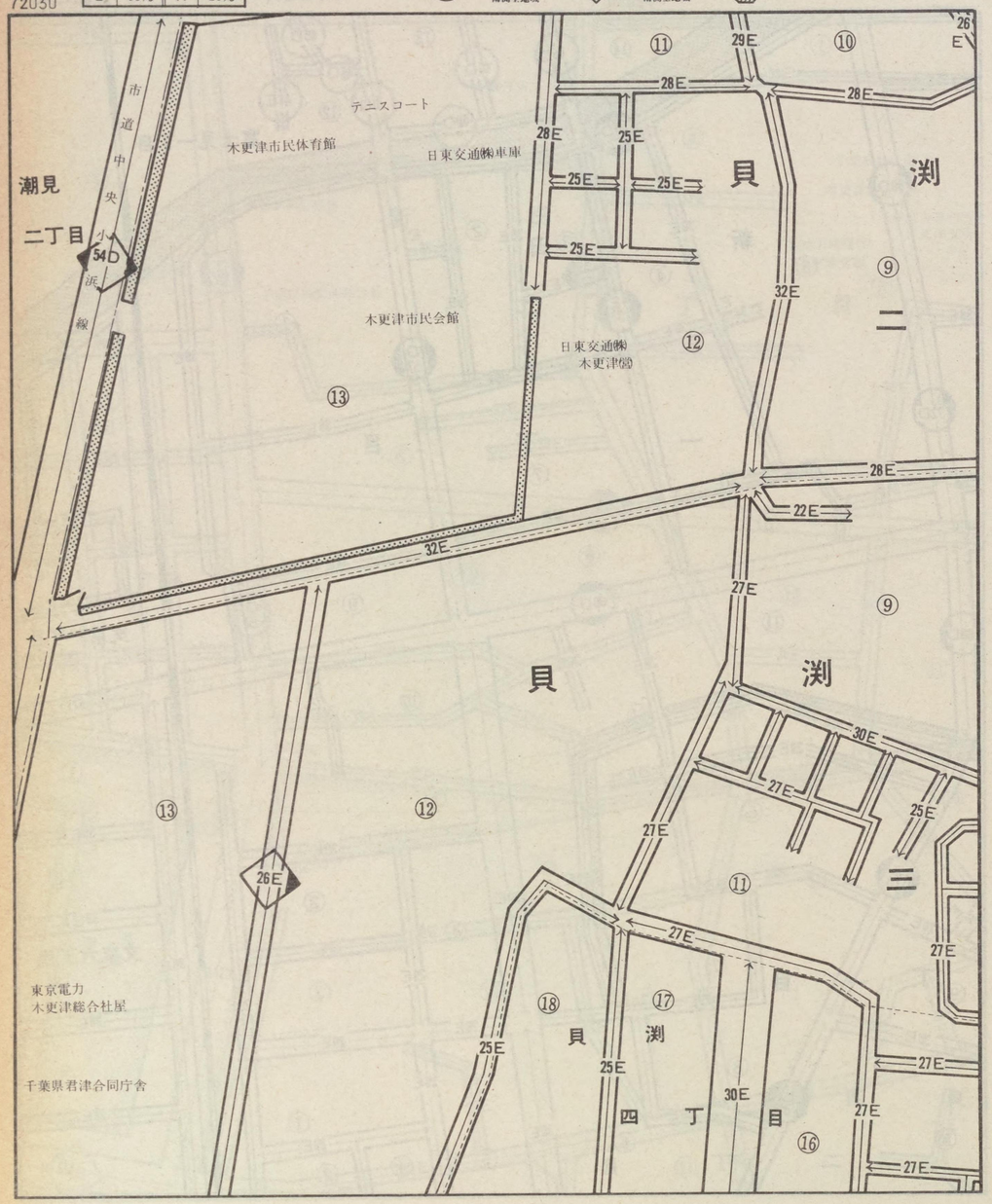

72029
72022
72037
72031

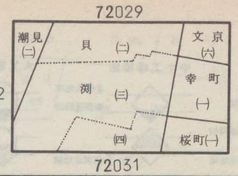

木更津
(木更津市)

72030

至木更津

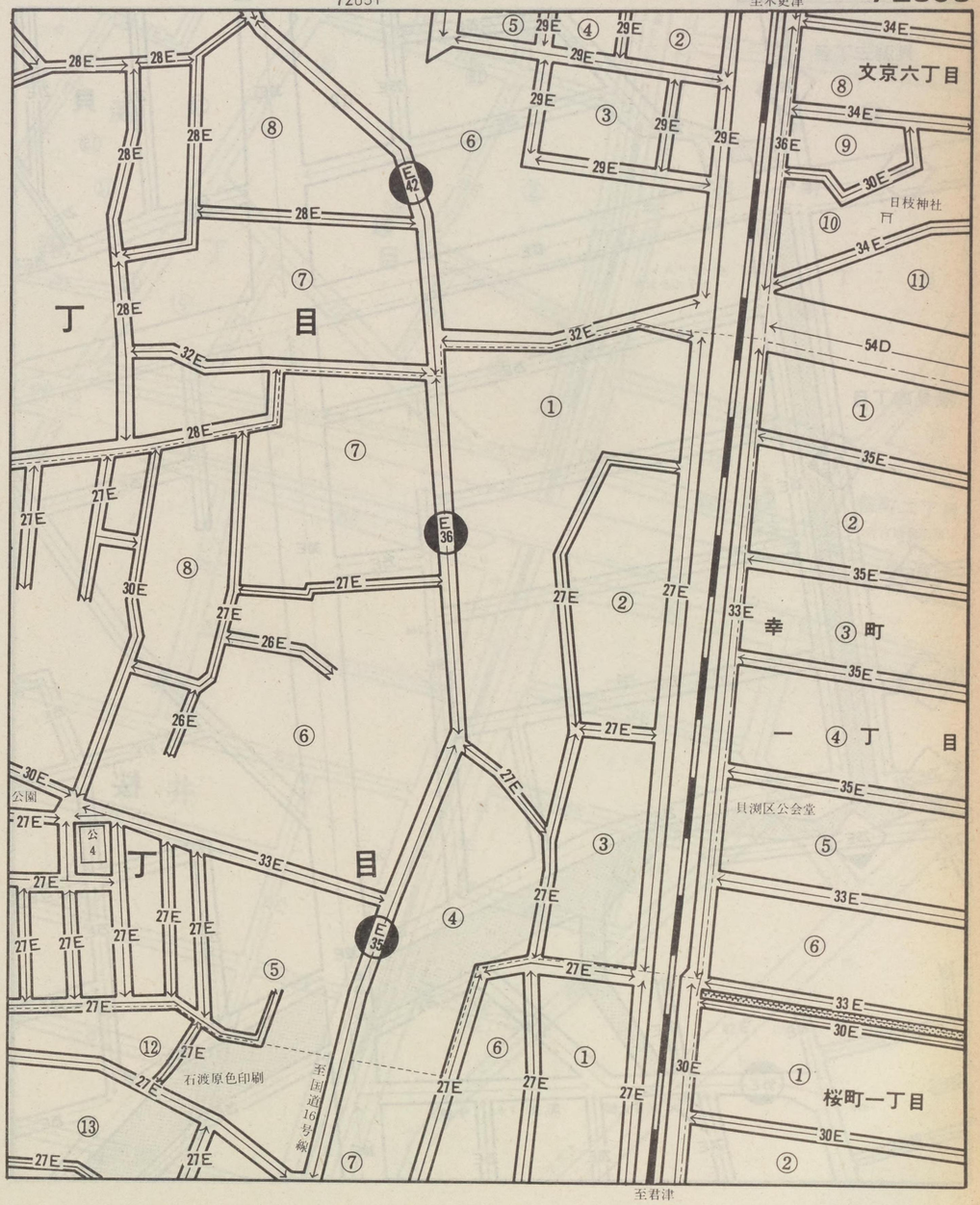

記号	借地権割合	記号	借地権割合
A	90%	E	50%
B	80%	F	40%
C	70%	G	30%
D	60%	H	20%

繁華街・高度商業地区
道路を中心として全地域
道路沿い

普通商業地区
併用住宅地区
全地域
北側道路沿い
南側全地域

中小工場地区
北側全地域
南側道路沿い
南側全地域

大工場地区
北側全地域
南側道路沿い
北側全地域

普通住宅地区
家内工業地区
無印は全地域

72031

貝渕三丁目
⑬ ⑫ ⑲ ⑰ ⑯ 貝 ⑮ ⑳ ⑩
26E 25E 30E 27E 42E
モータリスト
ホテルかおり
潮見四丁目
水産加工所 (有)清水
木更津警察官舎
266 250-1 公園 280
桜
諏訪大橋
松井大橋
国道16号線
399
35E 32E 28E 24E 23E 21E

72030
(三)貝 渕(四) 桜町(一)(二)
72023 潮見(四) 桜井 72038
72032

木更津
(木更津市) 72031

公園 ⑭ 渕 ⑪ 四丁目 ⑧ ⑥ ① ⑤ ② ③ ⑨ ④
至木更津
公園 桜町一丁目 ③ ⑩ ④ 桜町二丁目 ⑪
27E 30E 34E 25E 42E 32E 31E
国道16号線
井 ホテルリノ 公園 公7 115-4 108-2 76-1
房総線
至君津 至姉ヶ浦
41E 127 国道 号線
26E

記号	借地権割合	記号	借地権割合
A	90%	E	50%
B	80%	F	40%
C	70%	G	30%
D	60%	H	20%

繁華街・高度商業地区
道路を中心として全地域
道路沿い

普通商業地区
併用住宅地区
全地域
北側道路沿い
南側全地域

中小工場地区
北側全地域
南側道路沿い
南側全地域

大工場地区
北側全地域
南側道路沿い
北側全地域

普通住宅地区
家内工業地区
無印は全地域

72032

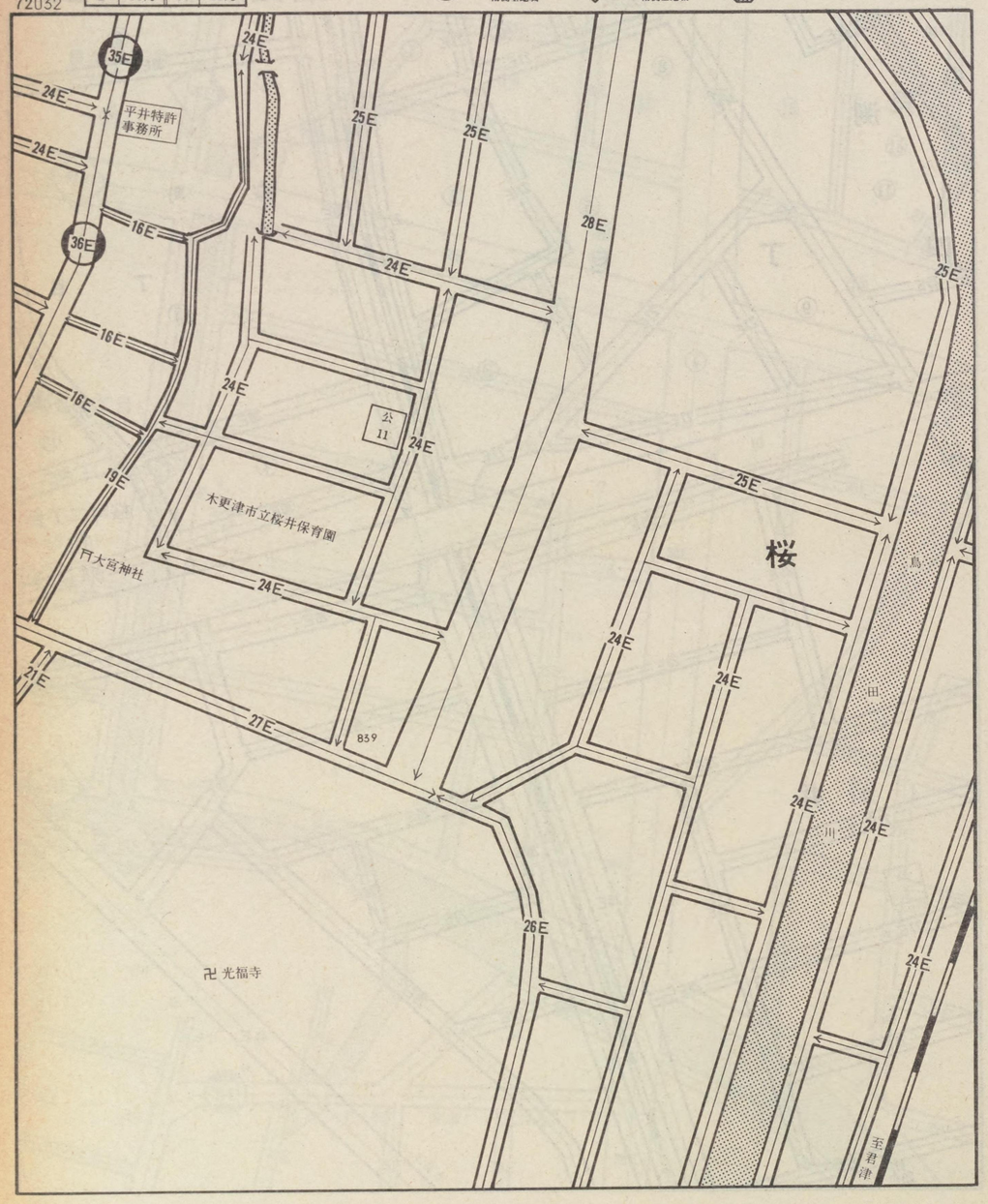

72031
72024 桜 井 72039
72033

木更津
（木更津市）

72032

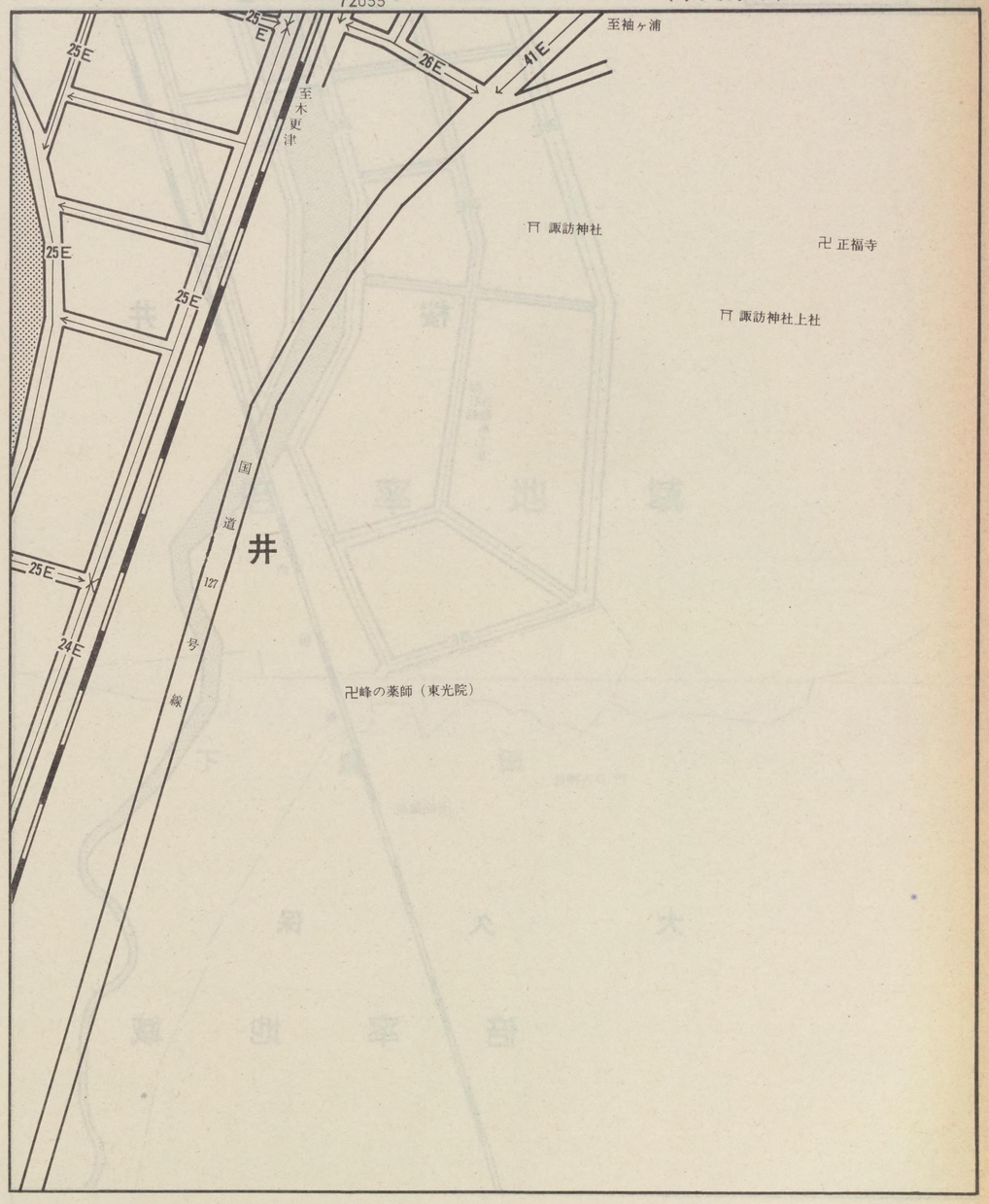

記号	借地権割合	記号	借地権割合
A	90%	E	50%
B	80%	F	40%
C	70%	G	30%
D	60%	H	20%

繁華街・高度商業地区
道路を中心として全地域
道路沿い

普通商業地区
併用住宅地区
全地域
北側道路沿い
南側全地域

中小工場地区
北側全地域
南側道路沿い
南側全地域

大工場地区
北側全地域
南側道路沿い
北側全地域

普通住宅地区
家内工業地区
無印は全地域

72033

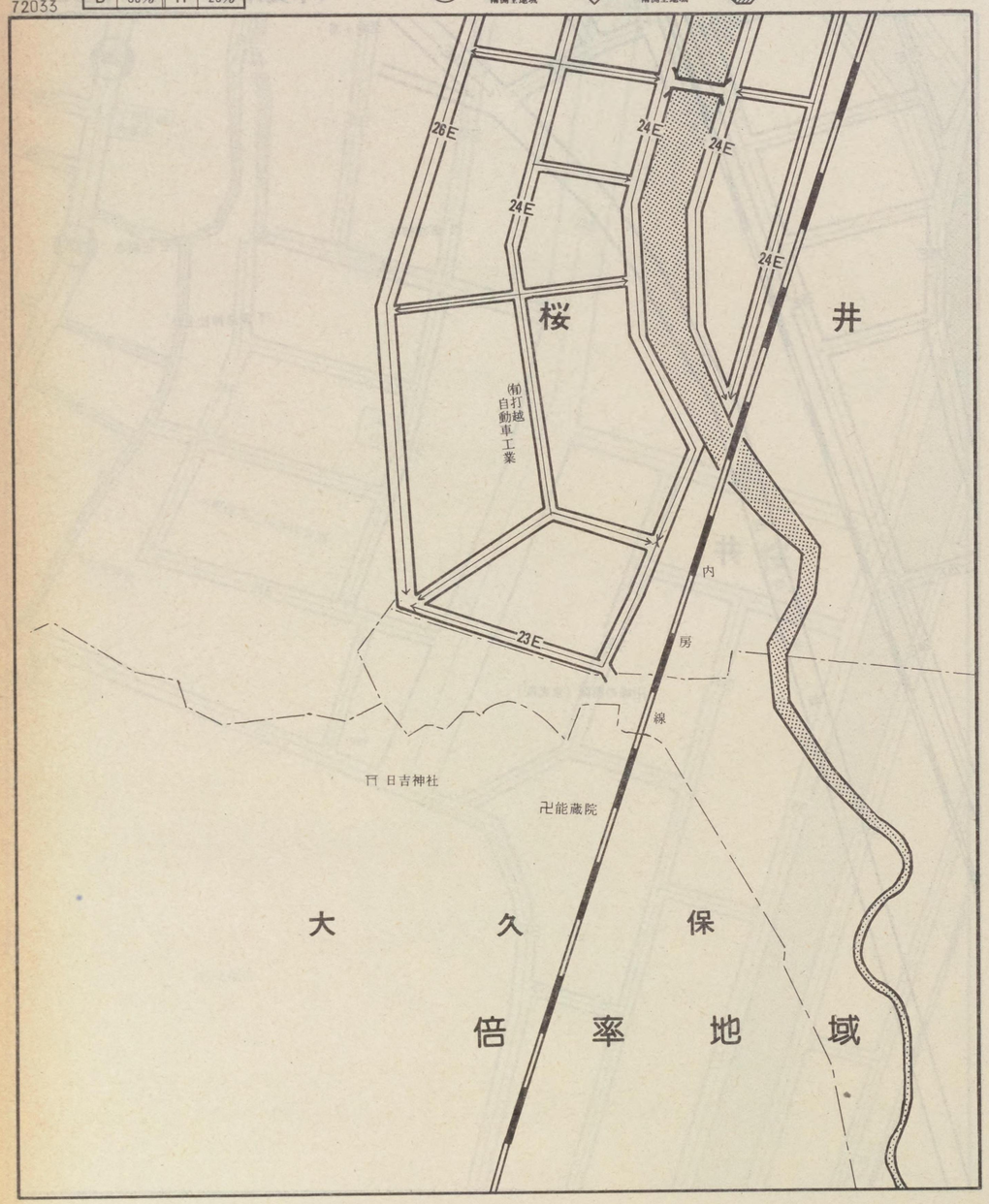

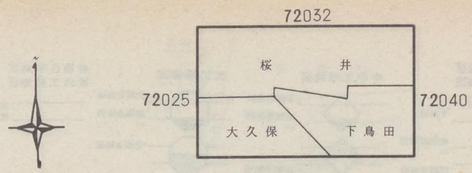

木更津
(木更津市)

72033

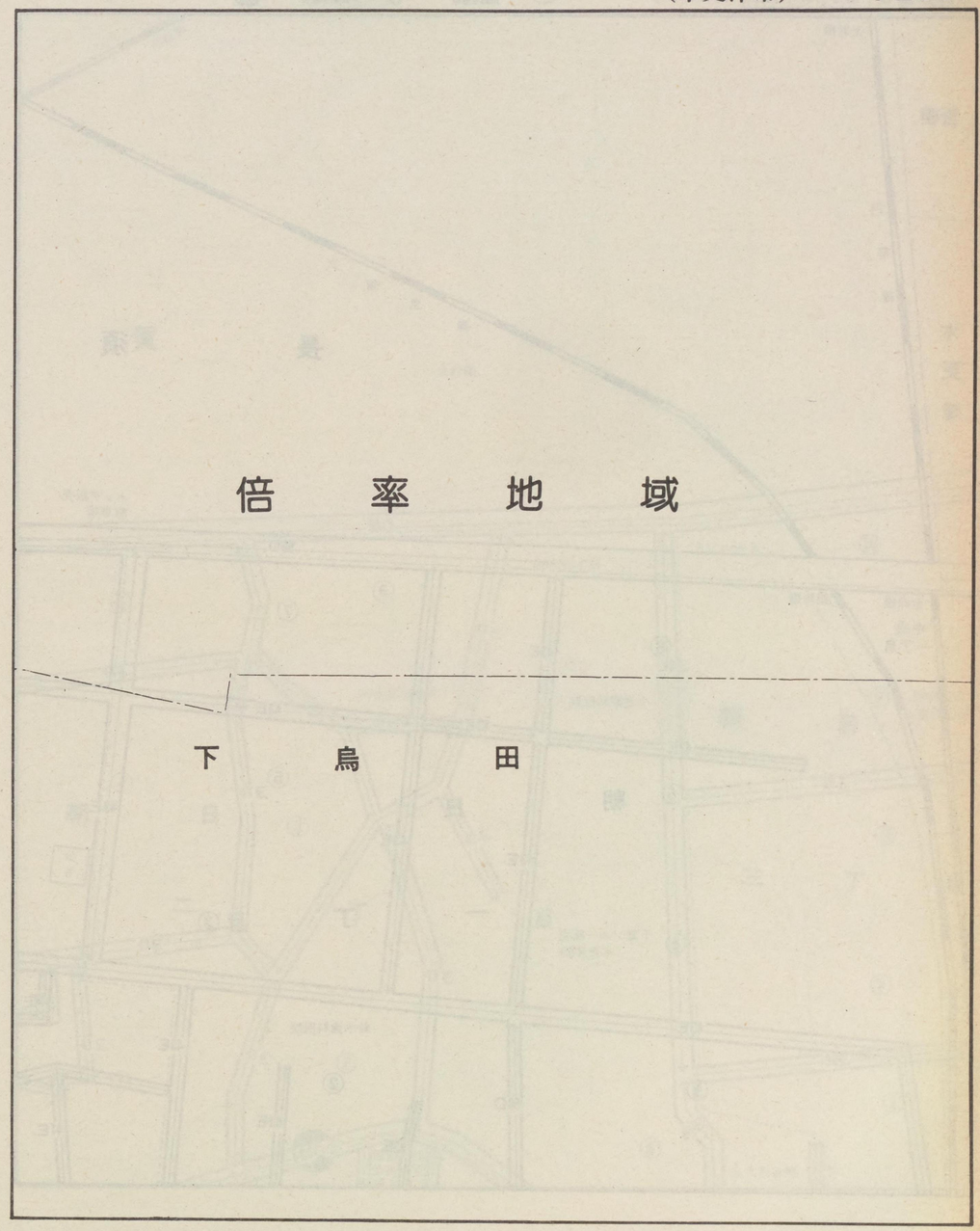

記号	借地権割合	記号	借地権割合
A	90%	E	50%
B	80%	F	40%
C	70%	G	30%
D	60%	H	20%

繁華街・高度商業地区
道路を中心として全地域
道路沿い

普通商業地区
併用住宅地区
全地域
北側道路沿い
南側全地域

中小工場地区
北側全地域
南側道路沿い
南側全地域

大工場地区
北側全地域
南側道路沿い
北側全地域

普通住宅地区
家内工業地区
無印は全地域

72034

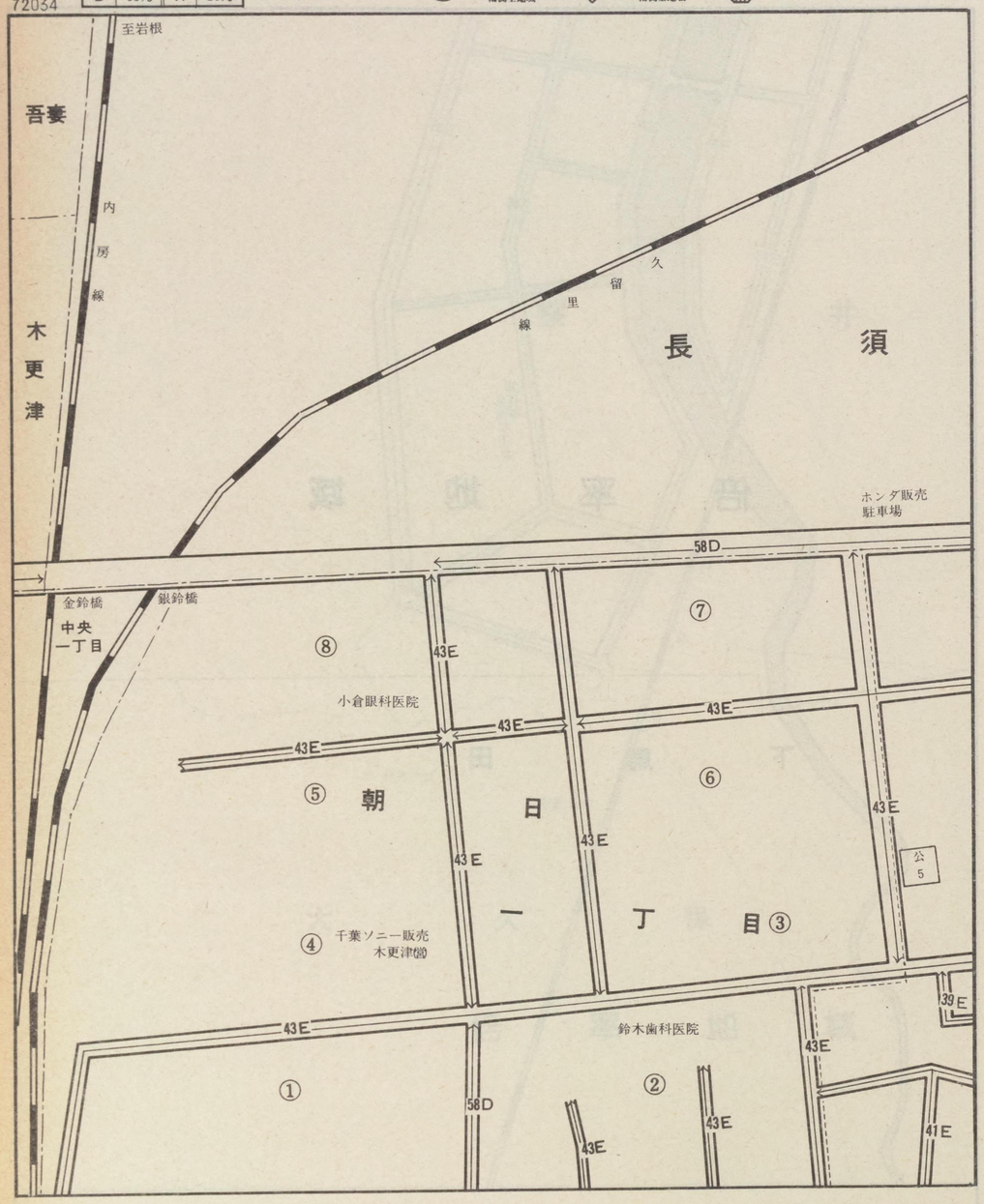

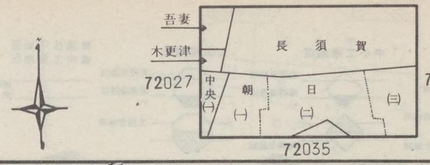

木更津
(木更津市)

72034

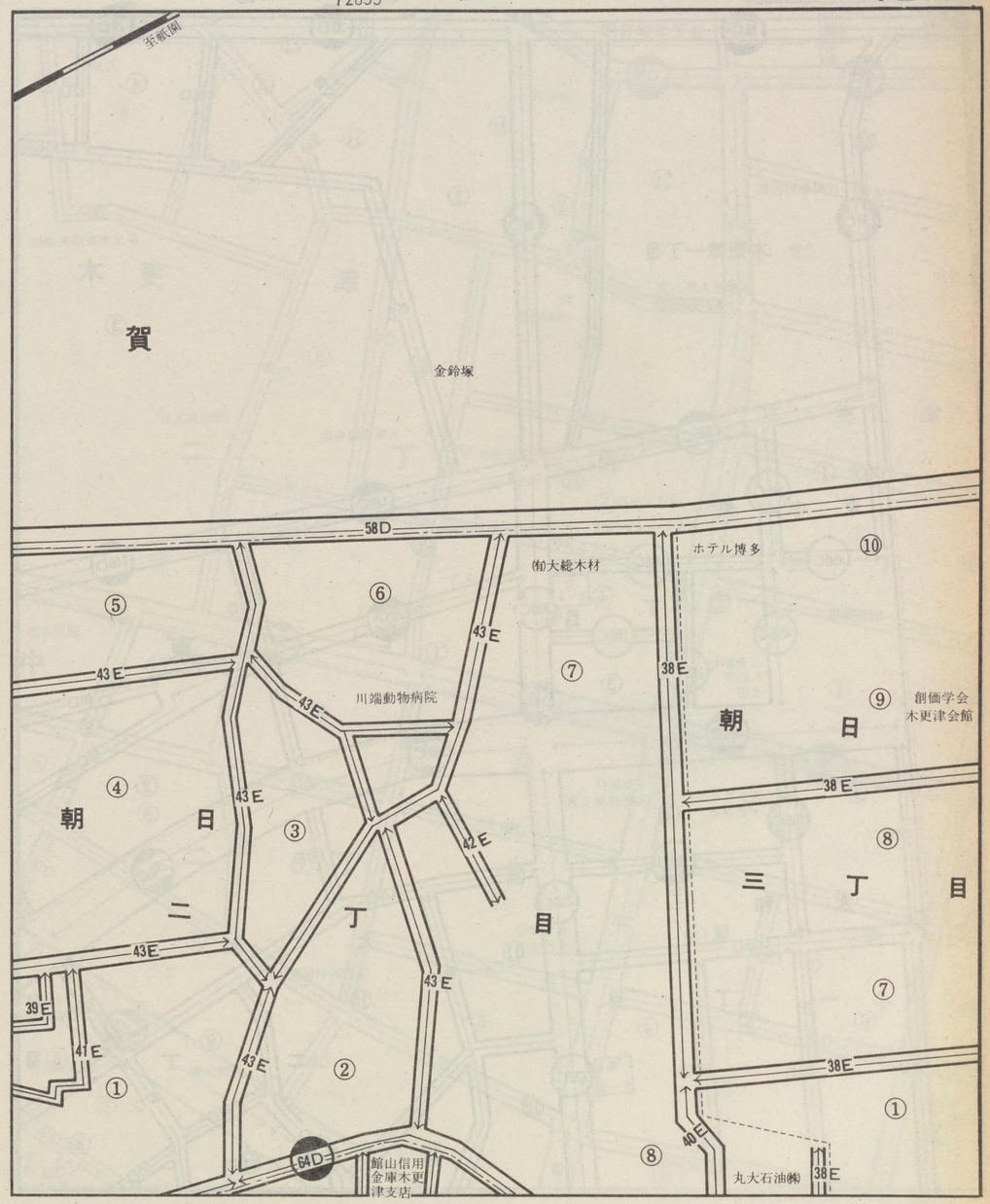

記号	借地権割合	記号	借地権割合
A	90%	E	50%
B	80%	F	40%
C	70%	G	30%
D	60%	H	20%

繁華街・高度商業地区
道路を中心として全地域
道路沿い

普通商業地区
併用住宅地区
全地域
北側道路沿い
南側全地域

中小工場地区
北側全地域
南側道路沿い
南側全地域

大工場地区
北側全地域
南側道路沿い
北側全地域

普通住宅地区
家内工業地区
無印は全地域

72035

庄町眼科医院
木更津一丁目
医療法人萩人会
はぎわら病院
県立木更津東高校
木
大塚胃腸病院
東中央 ⑤
ダイエー木更津店
駅前広場
一丁目
三菱銀行木更津支店
東
大和
西友ストアー木更津店
千葉銀行木更津東支店
平野内科医院
木更津信用金庫
二丁目
塚田公園
基 5－5
公 5－2
基 5－4

72034
72028
72044
72036
朝日町
木更津
東中央
大和

木更津
（木更津市） 72035

まるます家具
朝日町二丁目
朝日町三丁目
宮田屋
更津
稲荷神社
日光建設㈱
二丁目
稲荷森公園
昭和木材㈱
木更津三丁目
テニスコート
榎本病院
中央
共同石油㈱
労働金庫木更津支店
東中央三丁目
定見防公園

記号	借地権割合	記号	借地権割合
A	90%	E	50%
B	80%	F	40%
C	70%	G	30%
D	60%	H	20%

繁華街・高度商業地区
道路を中心として全域
道路沿い

普通商業地区
併用住宅地区
全地域
北側道路沿い
南側全地域

中小工場地区
北側全地域
南側道路沿い
南側全地域

大工場地区
北側全地域
南側道路沿い
北側全地域

普通住宅地区
家内工業地区
無印は全地域

72036

大和一丁目 大和二丁目 大和三丁目 文京一丁目 文京二丁目 文京三丁目 文京四丁目 文京五丁目 文京六丁目

(株)すず陶
内田屋フロリック
那須皮膚科医院
矢那川公園
市民学習会館
飯田外科
木更津市立図書館
第二小学校
基9

72035 72029 72045 72037

木更津
(木更津市)

72036

東中央三丁目

安田火災海上ビル

堰の上公園

昭和橋

国道16号線

文京四丁目

県立木更津高校

記号	借地権割合	記号	借地権割合
A	90%	E	50%
B	80%	F	40%
C	70%	G	30%
D	60%	H	20%

繁華街・高度商業地区
道路を中心として全地域
道路沿い

普通商業地区
併用住宅地区
全地域
北側道路沿い
南側全地域

中小工場地区
北側全地域
南側道路沿い
南側全地域

大工場地区
北側全地域
南側道路沿い
北側全地域

普通住宅地区
家内工業地区
無印は全地域

72037

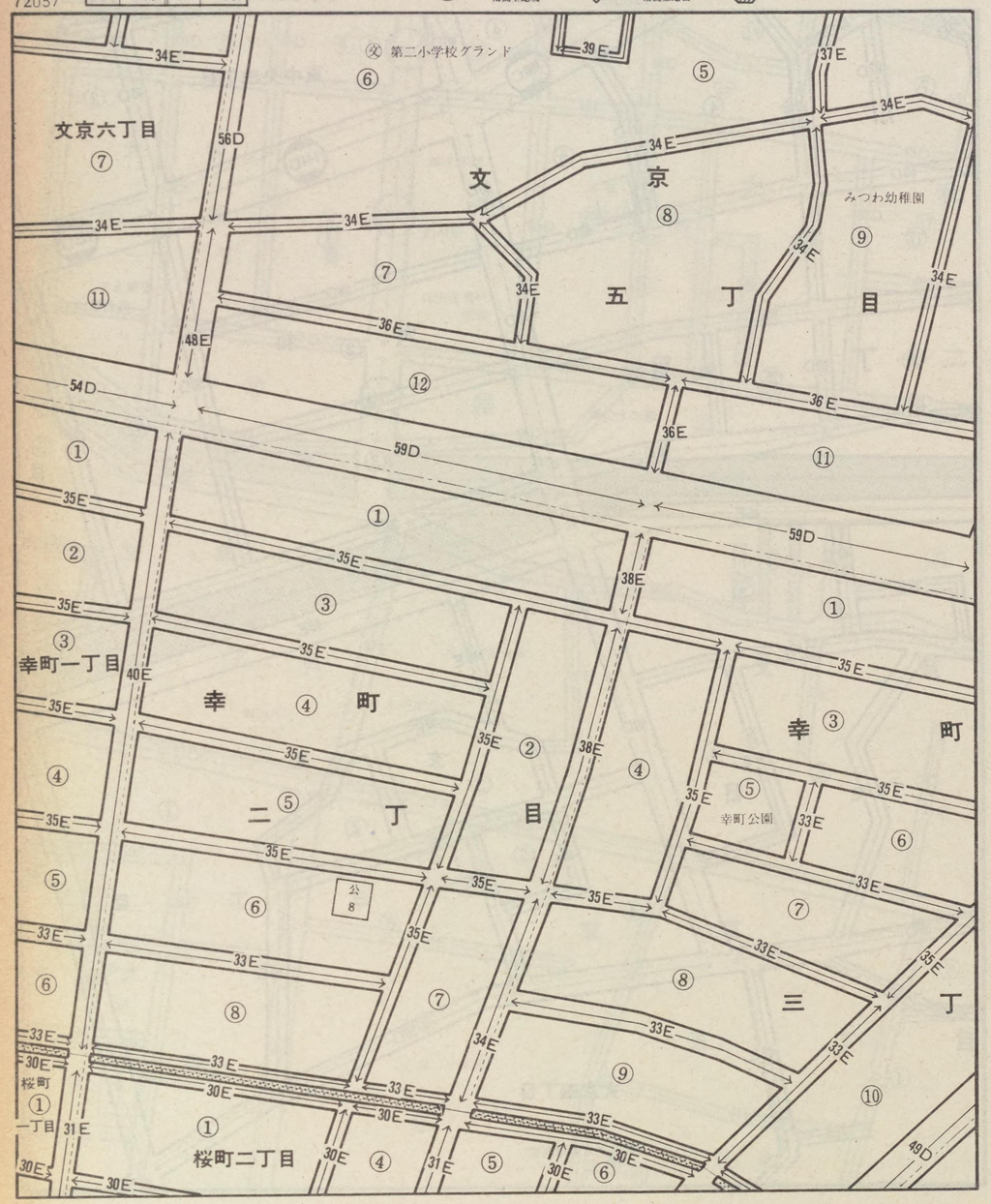

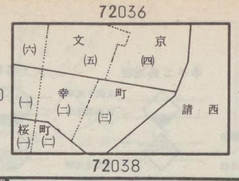

木更津

(木更津市)

72037

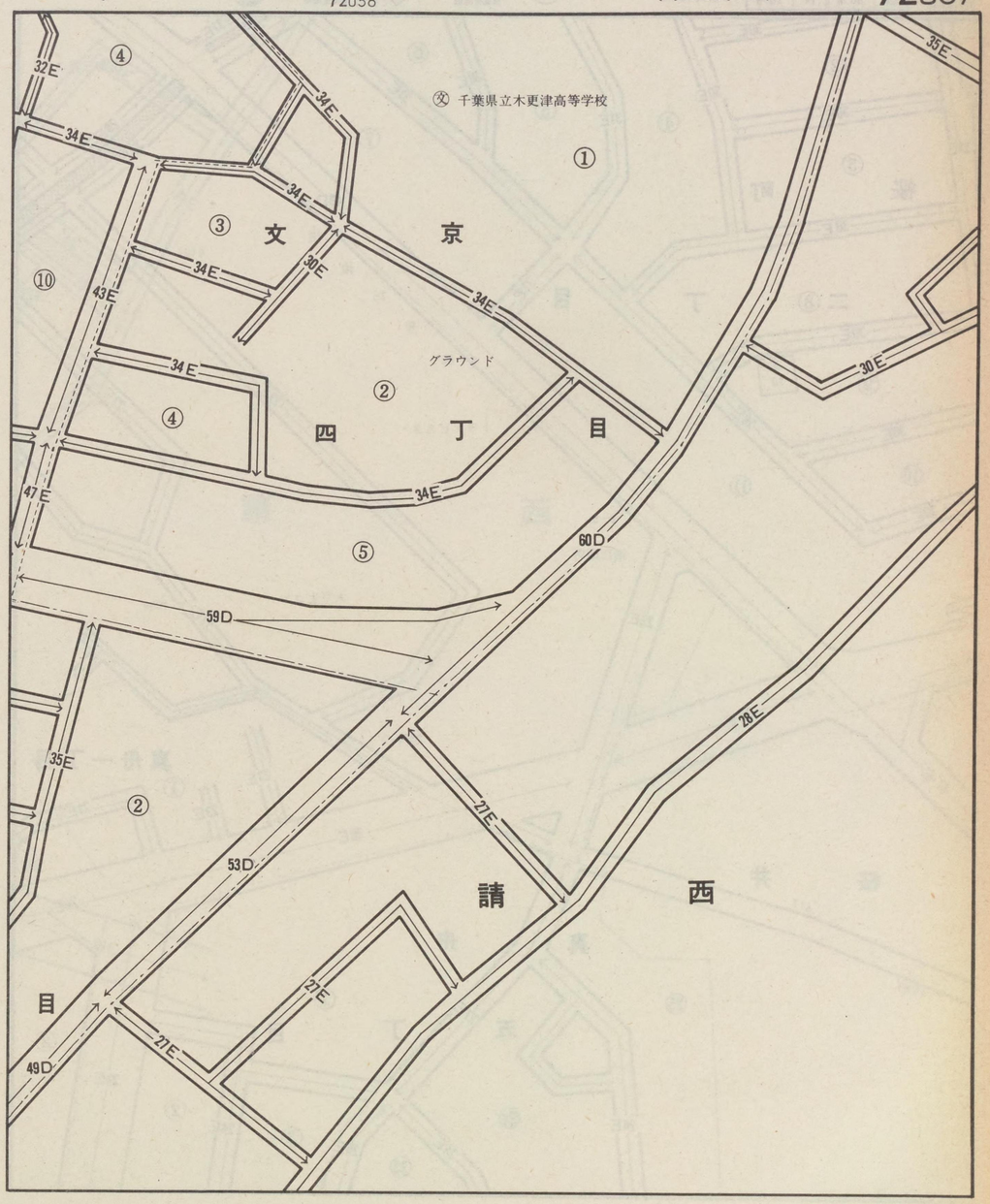

記号	借地権割合	記号	借地権割合
A	90%	E	50%
B	80%	F	40%
C	70%	G	30%
D	60%	H	20%

繁華街・高度商業地区
道路を中心として全地域
道路沿い

普通商業地区
併用住宅地区
全地域
北側道路沿い
南側全地域

中小工場地区
北側全地域
南側道路沿い
南側全地域

大工場地区
北側全地域
南側道路沿い
北側全地域

普通住宅地区
家内工業地区
無印は全地域

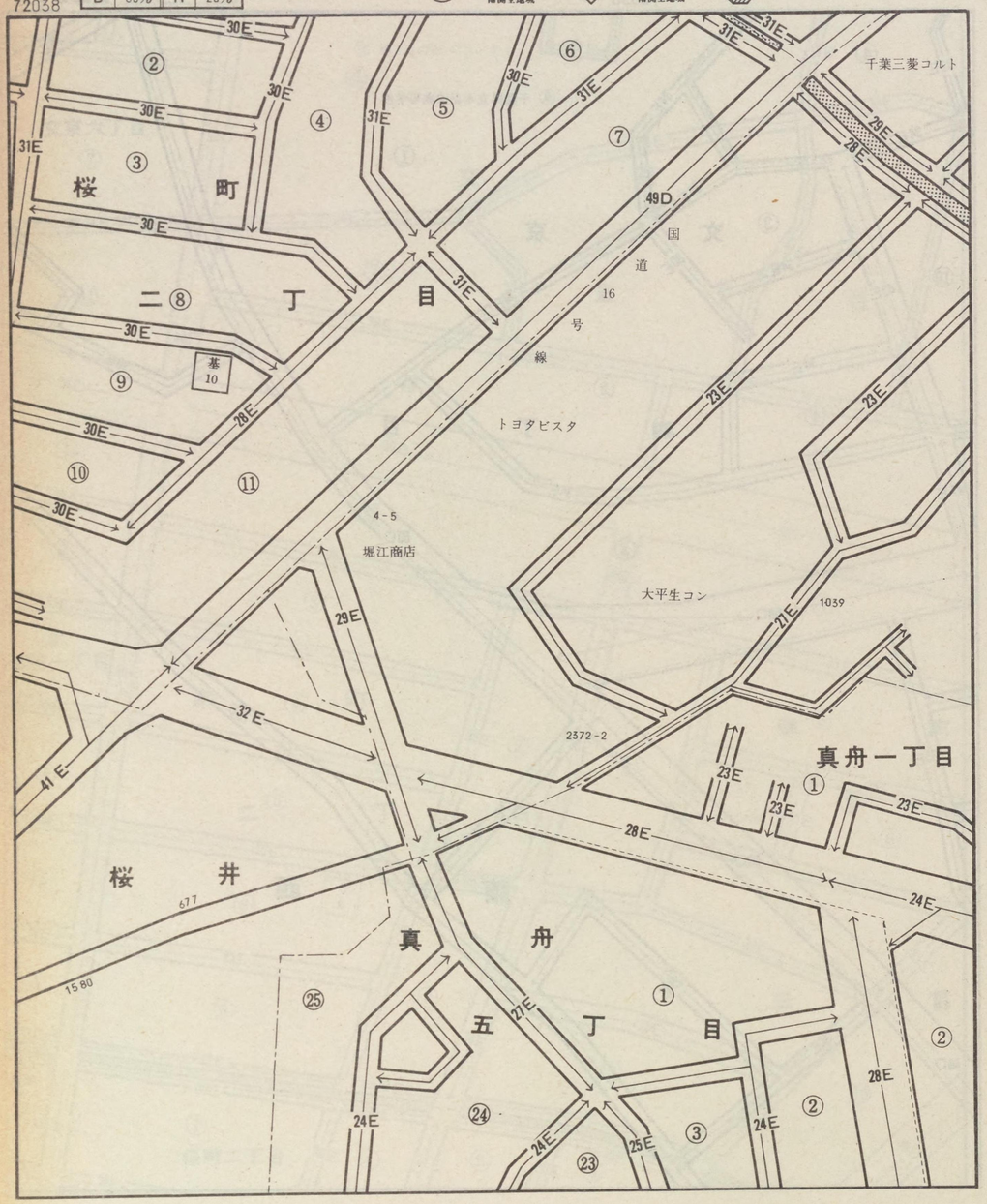

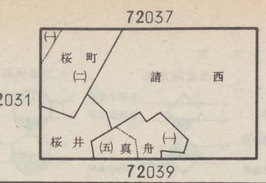

木更津
（木更津市）
72038

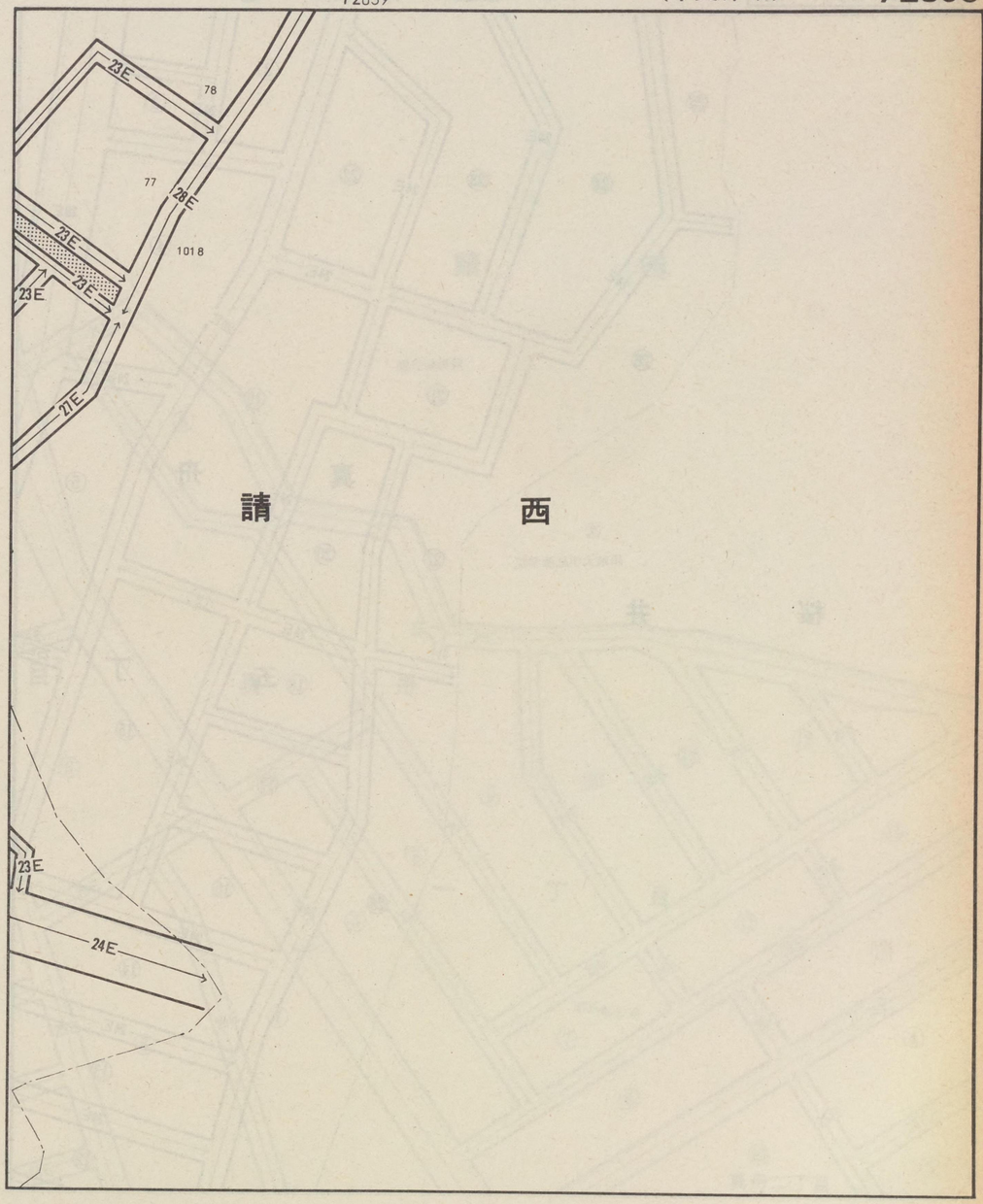

記号	借地権割合	記号	借地権割合
A	90%	E	50%
B	80%	F	40%
C	70%	G	30%
D	60%	H	20%

繁華街・高度商業地区
道路を中心として全地域
道路沿い

普通商業地区
併用住宅地区
全地域
北側道路沿い
南側全地域

中小工場地区
北側全地域
南側道路沿い
南側全地域

大工場地区
北側全地域
南側道路沿い
北側全地域

普通住宅地区
家内工業地区
無印は全地域

72039

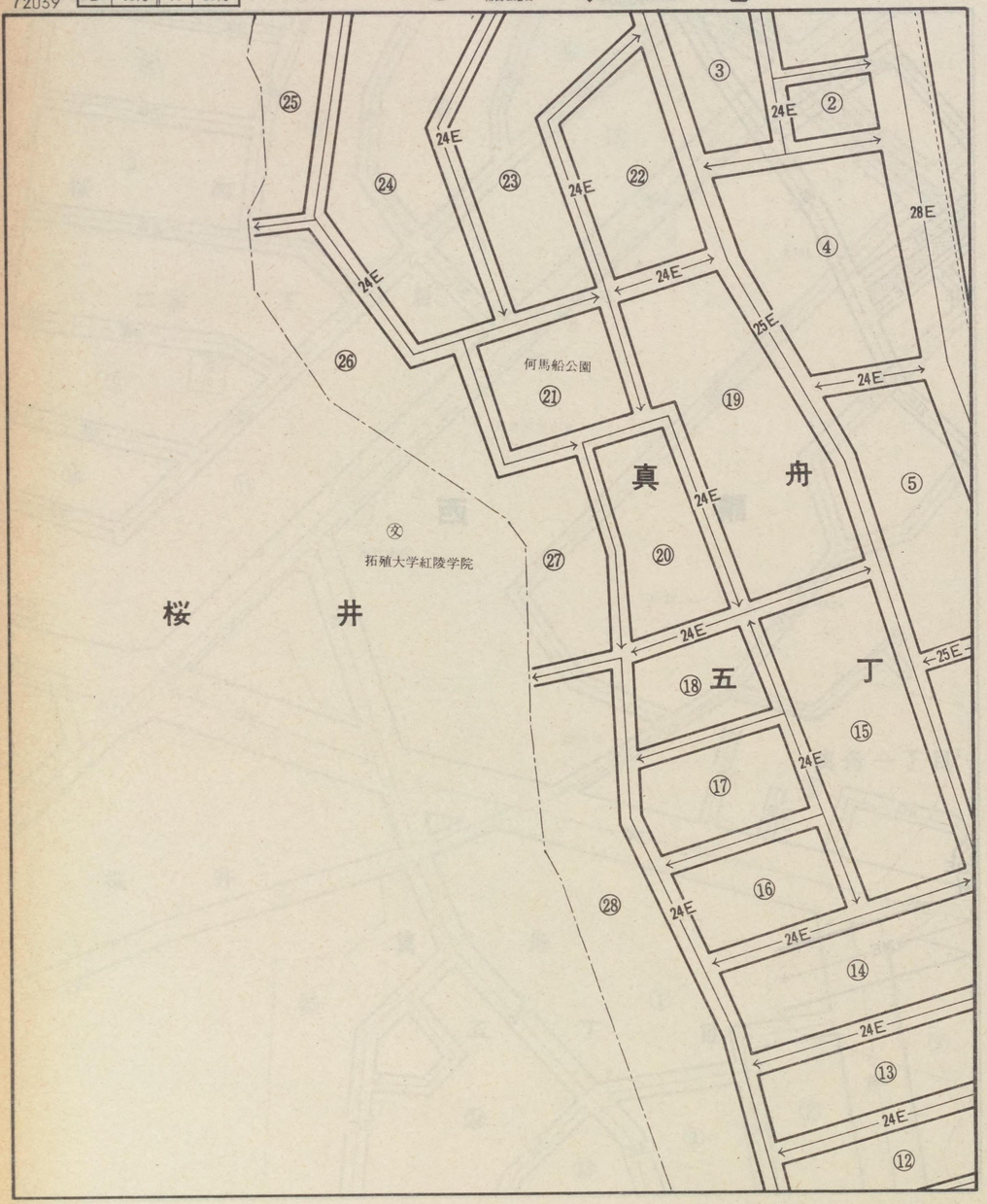

72038
72032 桜井 真(五) 舟(一) 請西(二) 72047
72040

木更津
（木更津市）

72039

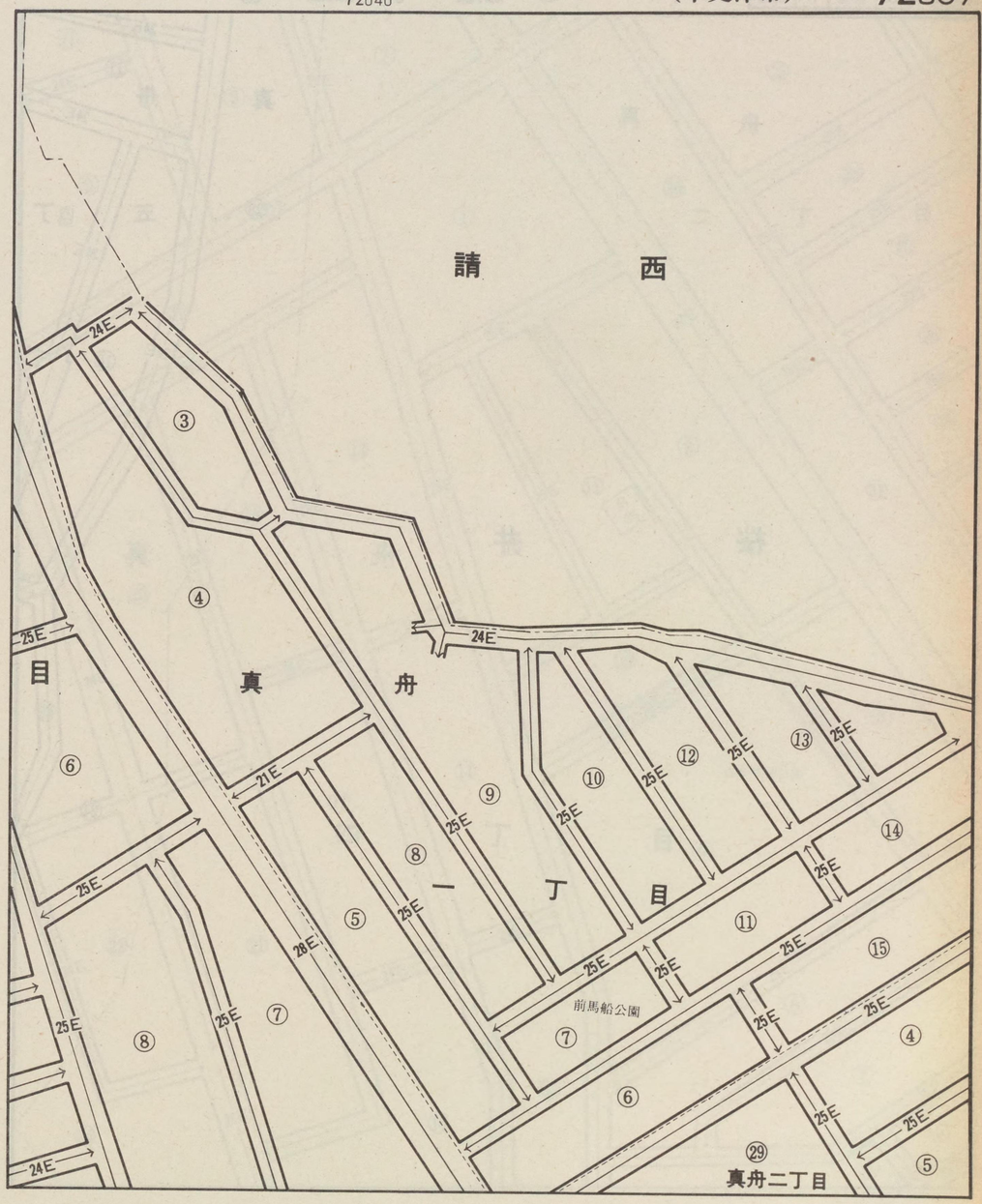

記号	借地権割合	記号	借地権割合
A	90%	E	50%
B	80%	F	40%
C	70%	G	30%
D	60%	H	20%

繁華街・高度商業地区
道路を中心として全地域
道路沿い

普通商業地区
併用住宅地区
全地域
北側道路沿い
南側全地域

中小工場地区
北側全地域
南側道路沿い
南側全地域

大工場地区
北側全地域
南側道路沿い
北側全地域

普通住宅地区
家内工業地区
無印は全地域

72040

桜　井

真　舟　五丁目

24E　24E　24E　24E

⑪　⑩　㉘　㉔

72039

72033　桜井　真舟　72048

(五)　(一)　(四)

72041

木更津

（木更津市）　72040

真舟　二丁目

真舟　四丁目

真舟　目

25E　24E　27E

⑪　⑦　⑧　⑨　①　⑲　⑳　⑱　⑬　⑫　②　㉙　㉘　㉗　㉖　㉕　㉛　㉓　㉒　㉑　⑰　⑭　⑯　⑮　⑩　③　⑧　⑦　⑤　⑥　㉔

公18

真舟中央公園

記号	借地権割合	記号	借地権割合
A	90%	E	50%
B	80%	F	40%
C	70%	G	30%
D	60%	H	20%

繁華街・高度商業地区
道路を中心として全地域
道路沿い

普通商業地区
併用住宅地区
全地域
北側道路沿い
南側全地域

中小工場地区
北側全地域
南側道路沿い
南側全地域

大工場地区
北側全地域
南側道路沿い
北側全地域

普通住宅地区
家内工業地区
無印は全地域

72041

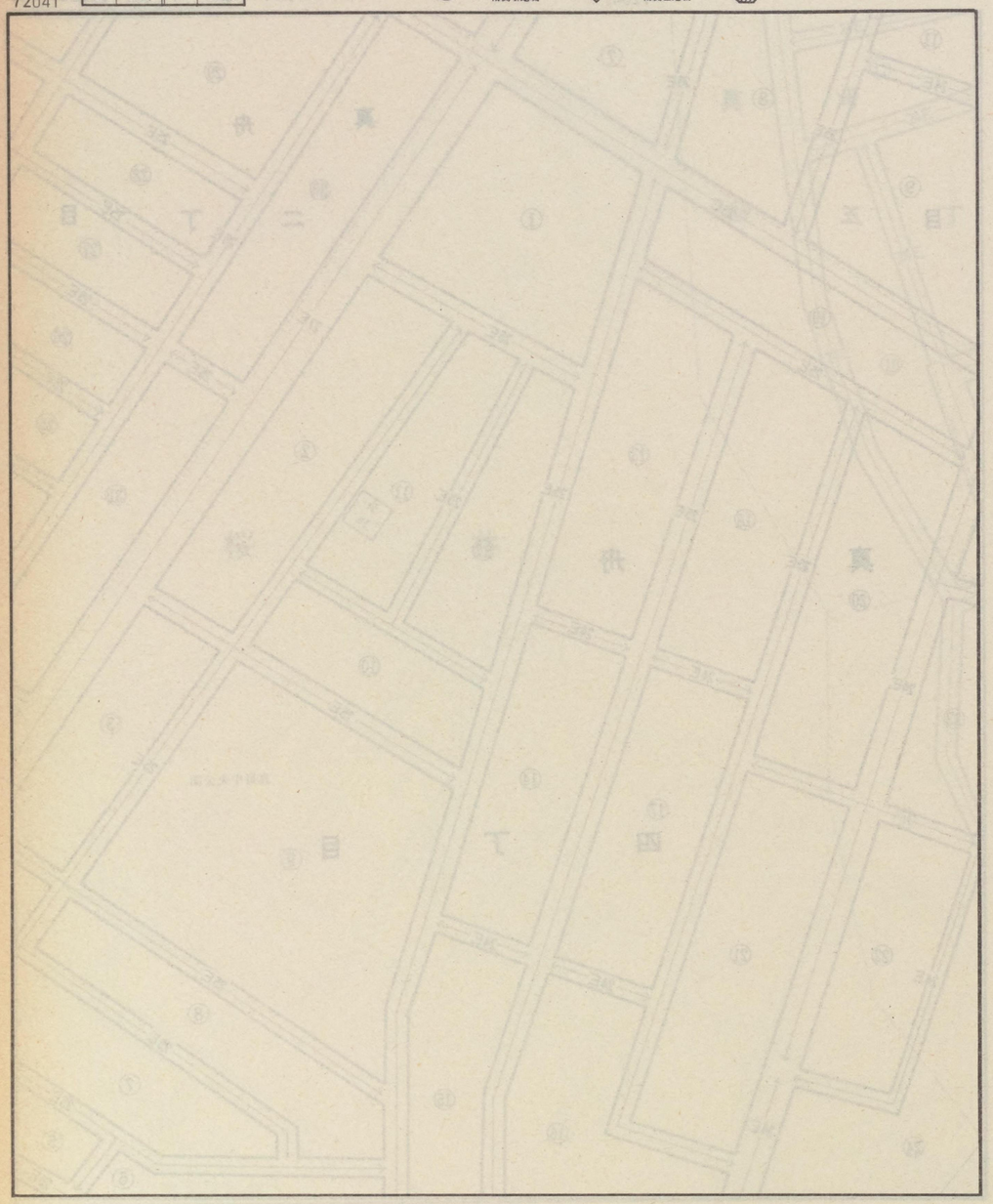

72040
72049

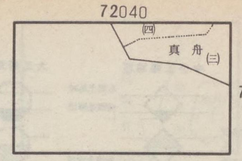

木更津
（木更津市）

72041

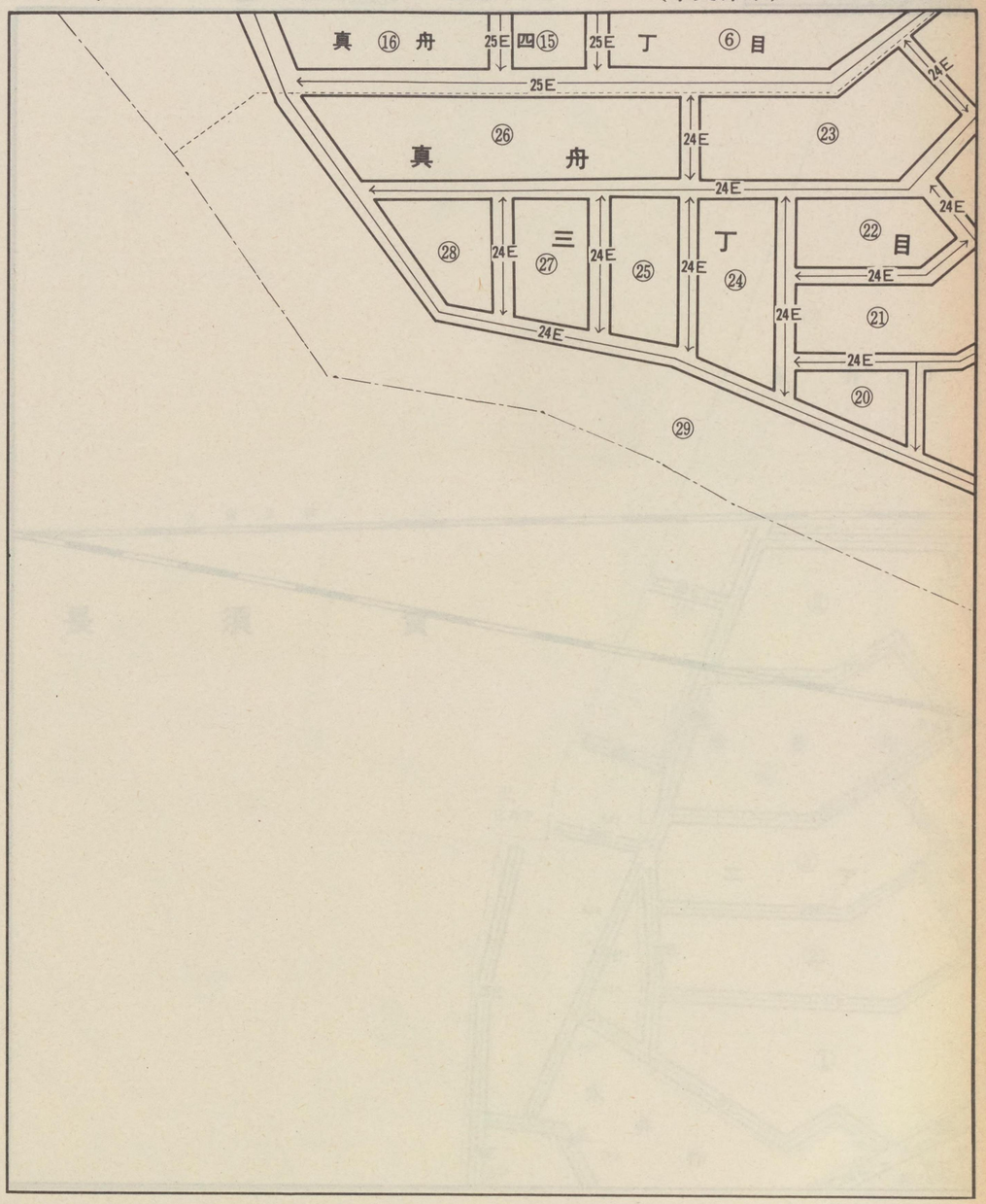

記号	借地権割合	記号	借地権割合
A	90%	E	50%
B	80%	F	40%
C	70%	G	30%
D	60%	H	20%

繁華街・高度商業地区
- 道路を中心として全地域
- 道路沿い

普通商業地区 併用住宅地区
- 全地域
- 北側道路沿い
- 南側全地域

中小工場地区
- 北側全地域
- 南側道路沿い
- 南側全地域

大工場地区
- 北側全地域
- 南側道路沿い
- 北側全地域

普通住宅地区 家内工業地区
- 無印は全地域

72042

至木更津

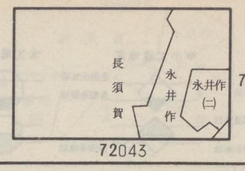

木更津
(木更津市) 72042

永井作

至祇園

久留里線

長須賀

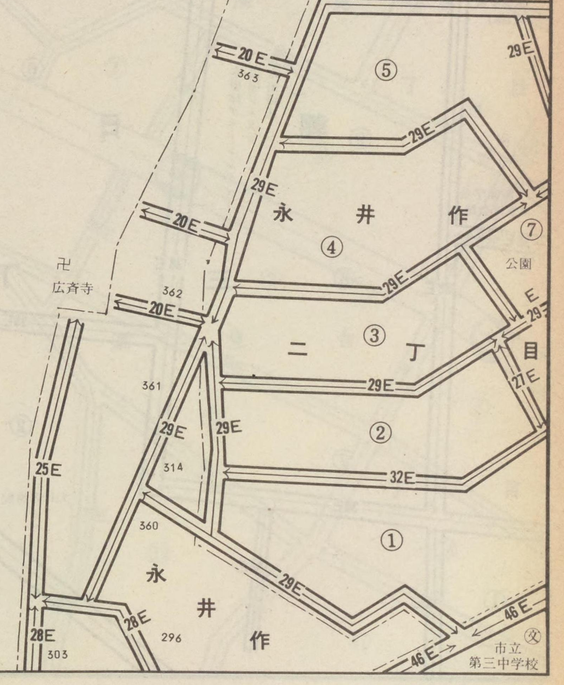

記号	借地権割合	記号	借地権割合
A	90%	E	50%
B	80%	F	40%
C	70%	G	30%
D	60%	H	20%

繁華街・高度商業地区
道路を中心として全地域
道路沿い

普通商業地区
併用住宅地区
全地域
北側道路沿い
南側全地域

中小工場地区
北側全地域
南側道路沿い
南側全地域

大工場地区
北側全地域
南側道路沿い
北側全地域

普通住宅地区
家内工業地区
無印は全地域

72043

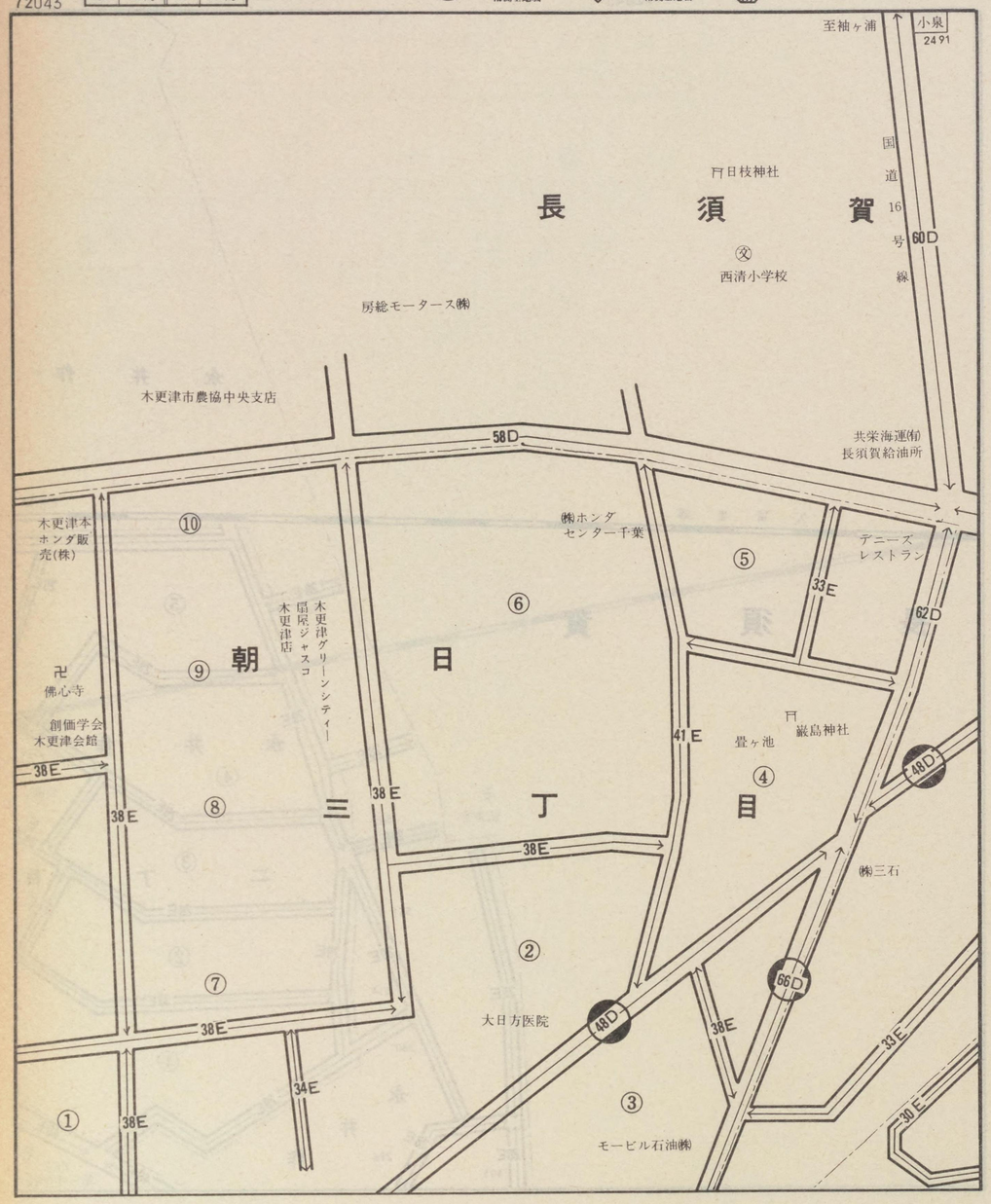

72042
72034 72051 72044

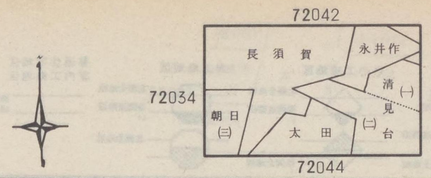

木更津

(木更津市) 72043

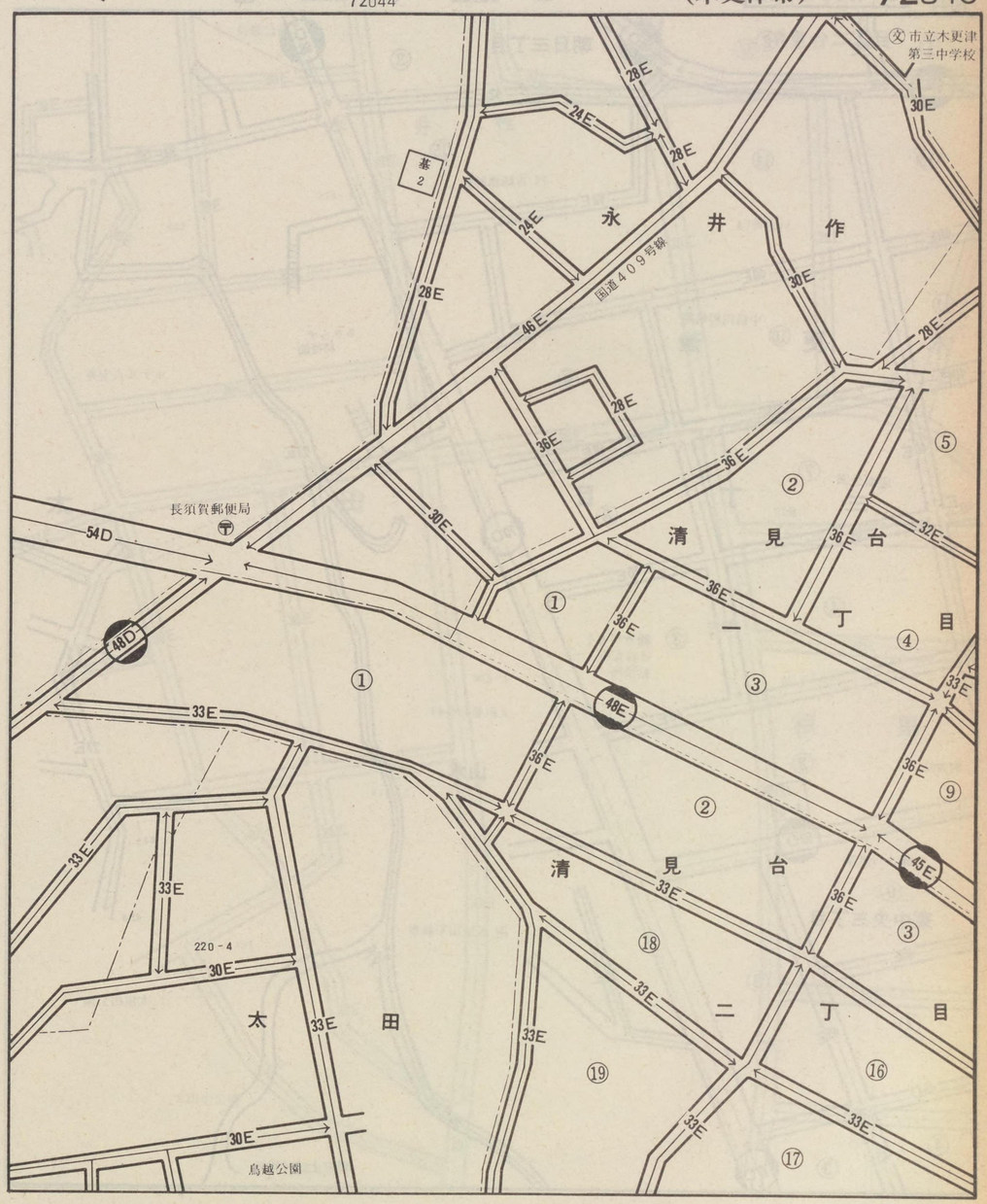

記号	借地権割合	記号	借地権割合
A	90%	E	50%
B	80%	F	40%
C	70%	G	30%
D	60%	H	20%

繁華街・高度商業地区
道路を中心として全地域
道路沿い

普通商業地区 併用住宅地区
全地域
北側道路沿い
南側全地域

中小工場地区
北側全地域
南側道路沿い
南側全地域

大工場地区
北側全地域
南側道路沿い
北側全地域

普通住宅地区 家内工業地区
無印は全地域

72044

朝日三丁目 ③
木更津 ⑩
三丁目 ⑧
東中央三丁目 ⑨
太 ⑮
⑪ ⑬ ⑭ ⑨ ⑦ ④ ② ① ⑤ ⑥

古峰原神社
中島内科病院
きさらず幼稚園
ホテル八宝苑
座面公園
(株)カワモト 日石太田給油所
大垣整形外科
山水
駒病院
(株)小川紙業
太田山不動尊
太田山公園
県立上総博物館

38E 42E 30E 40E 27E 45E 45D 70D 69D 77D 57D 48D 66D

72043

朝日(三) 清見台(一) 木更津(三) 東中央(三)

72035 72052

永井作 太田 相里

72045

木更津

（木更津市） 72044

鳥越公園
⑰ 清見台二丁目
永井作
216-1
402
山興木材
409
528
505-1
山主ハイツ
相里
475-2
485
太田山公園
太田集会所

30E 33E 28E 27E

記号	借地権割合	記号	借地権割合
A	90%	E	50%
B	80%	F	40%
C	70%	G	30%
D	60%	H	20%

繁華街・高度商業地区
道路を中心として全地域
道路沿い

普通商業地区
併用住宅地区
全地域
北側道路沿い
南側全地域

中小工場地区
北側全地域
南側道路沿い
南側全地域

大工場地区
北側全地域
南側道路沿い
北側全地域

普通住宅地区
家内工業地区
無印は全地域

72045

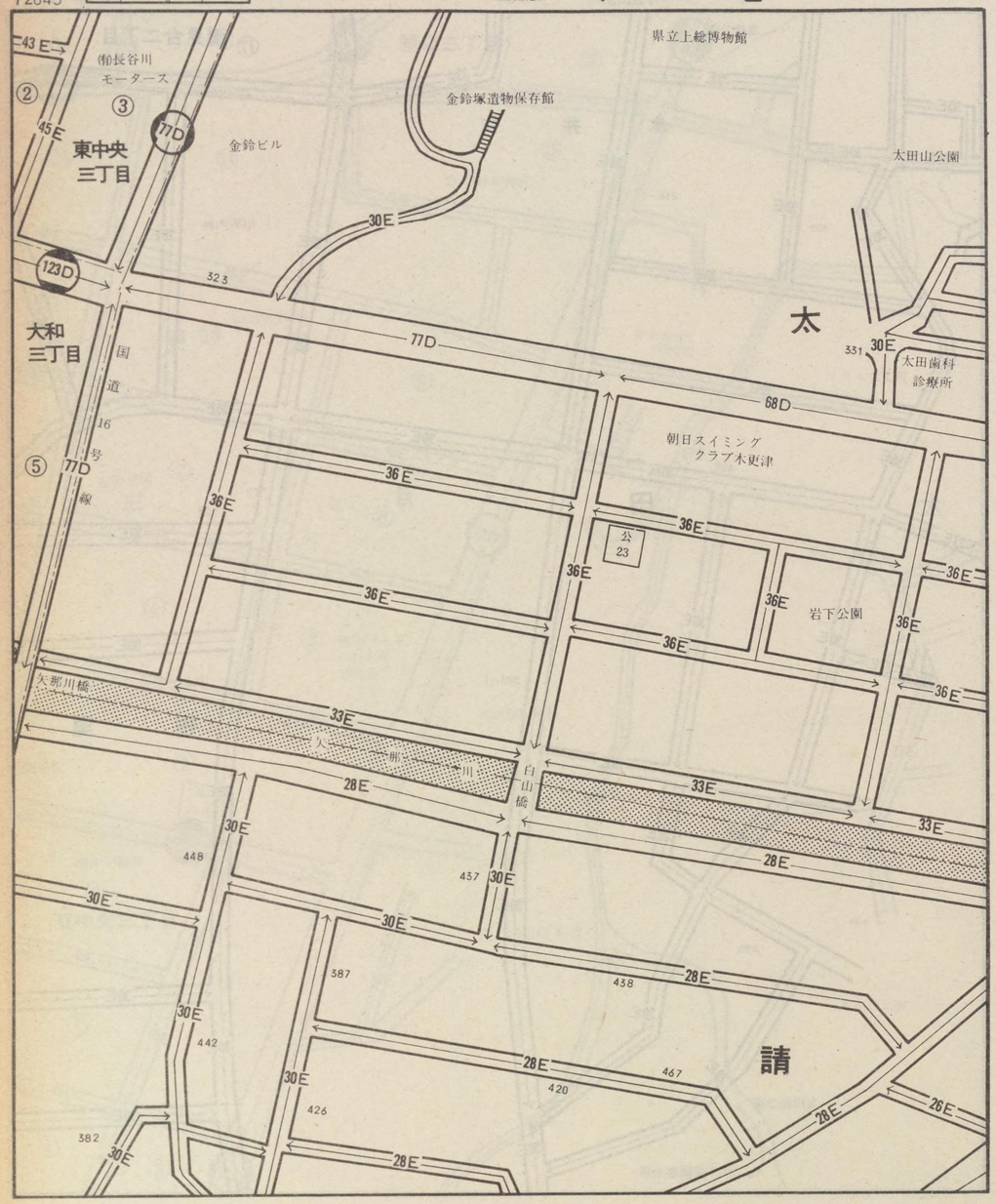

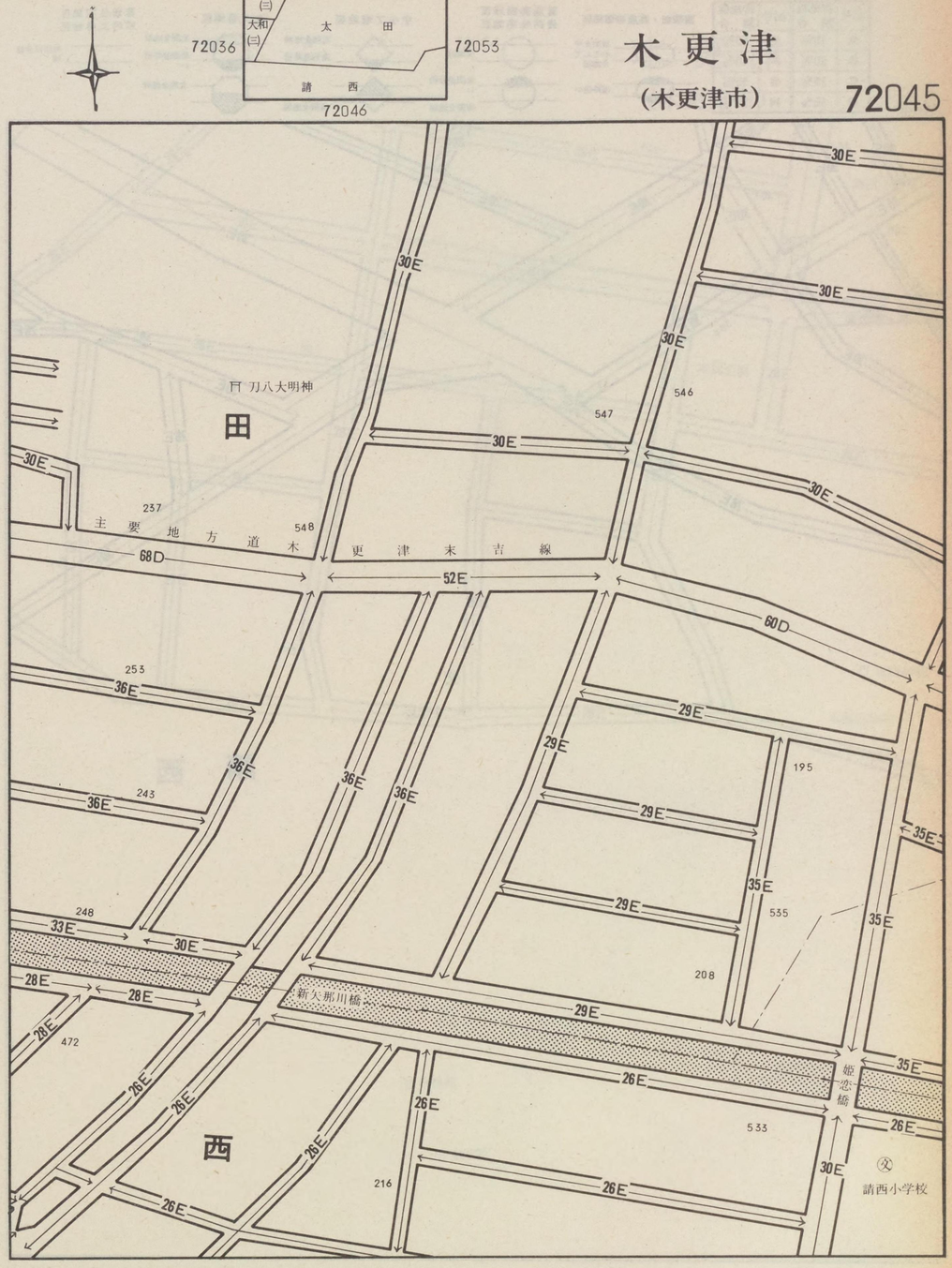

記号	借地権割合	記号	借地権割合
A	90%	E	50%
B	80%	F	40%
C	70%	G	30%
D	60%	H	20%

繁華街・高度商業地区
道路を中心として全地域
道路沿い

普通商業地区
併用住宅地区
全地域
北側道路沿い
南側全地域

中小工場地区
北側全地域
南側道路沿い
南側全地域

大工場地区
北側全地域
南側道路沿い
北側全地域

普通住宅地区
家内工業地区
無印は全地域

72046

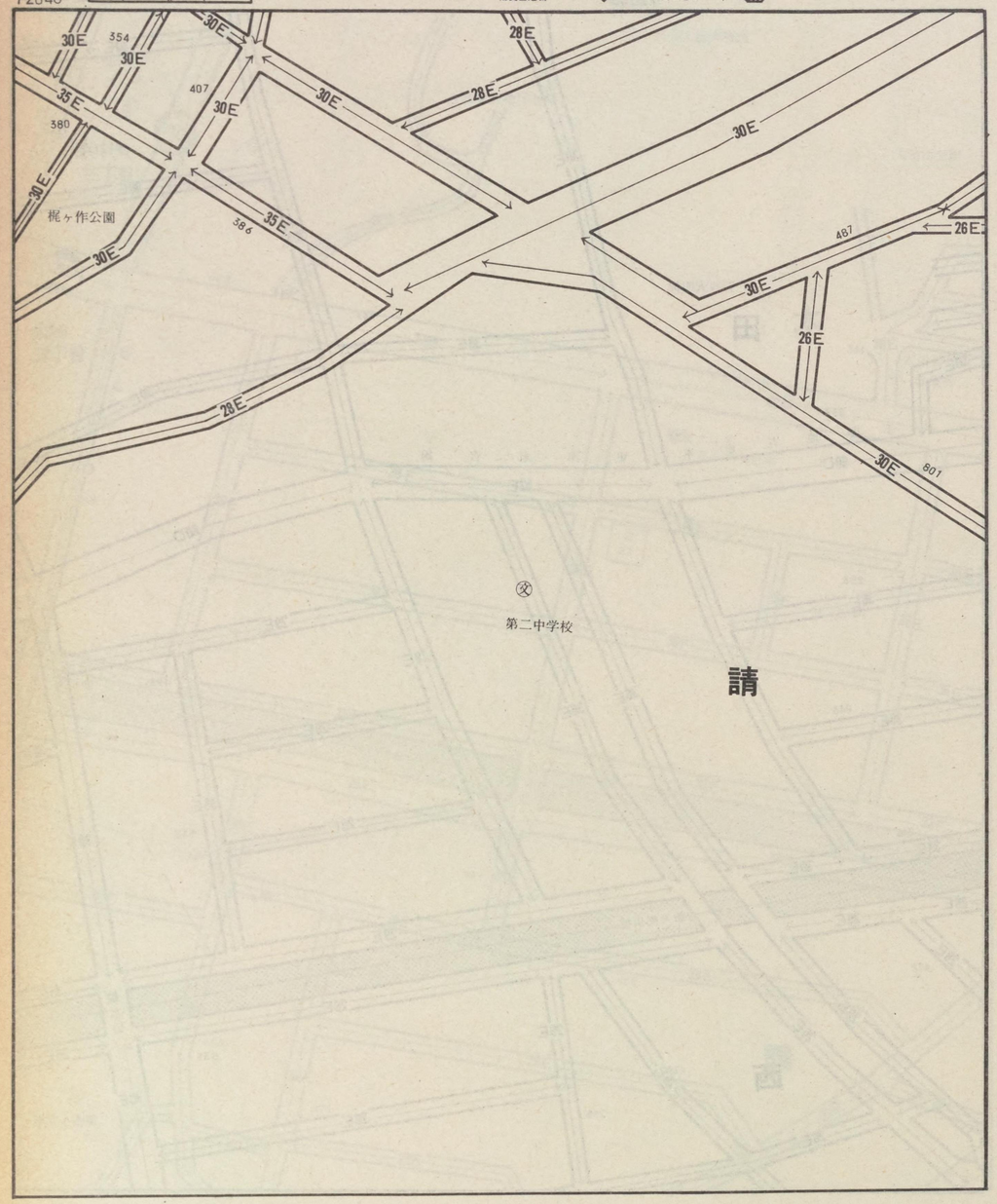

請

72045

72037 請 西 72054

木更津

（木更津市） 72046

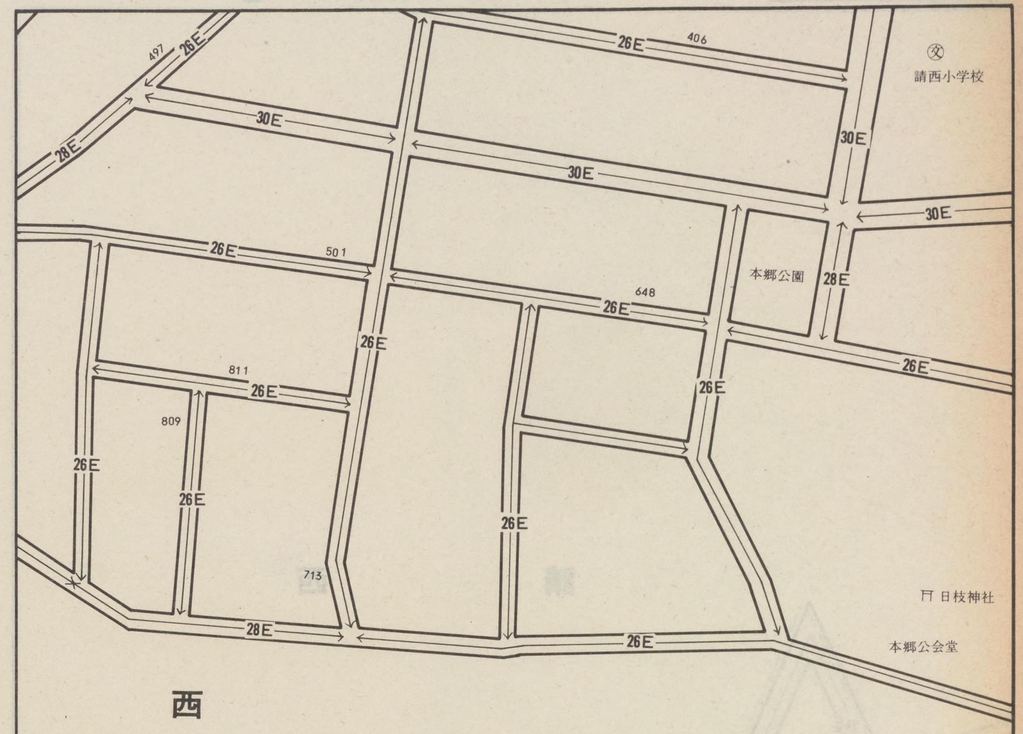

西

卍 自性院

卍 観音堂

記号	借地権割合	記号	借地権割合
A	90%	E	50%
B	80%	F	40%
C	70%	G	30%
D	60%	H	20%

繁華街・高度商業地区
道路を中心として全地域
道路沿い

普通商業地区
併用住宅地区
全地域
北側道路沿い
南側全地域

中小工場地区
北側全地域
南側道路沿い
南側全地域

大工場地区
北側全地域
南側道路沿い
北側全地域

普通住宅地区
家内工業地区
無印は全地域

72047

請　西

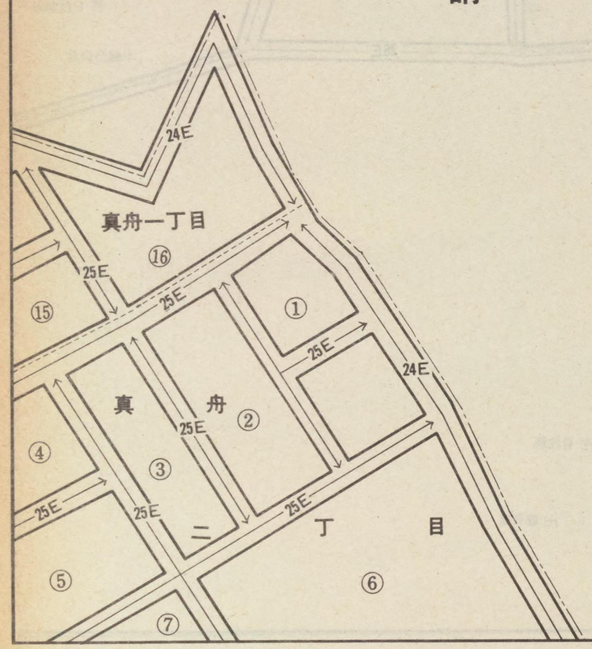

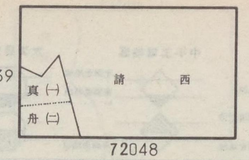

木更津

（木更津市）

72047

記号	借地権割合	記号	借地権割合
A	90%	E	50%
B	80%	F	40%
C	70%	G	30%
D	60%	H	20%

繁華街・高度商業地区
道路を中心として全地域
道路沿い

普通商業地区
併用住宅地区
全地域
北側道路沿い
南側全地域

中小工場地区
北側全地域
南側道路沿い
南側全地域

大工場地区
北側全地域
南側道路沿い
北側全地域

普通住宅地区
家内工業地区
無印は全地域

72048

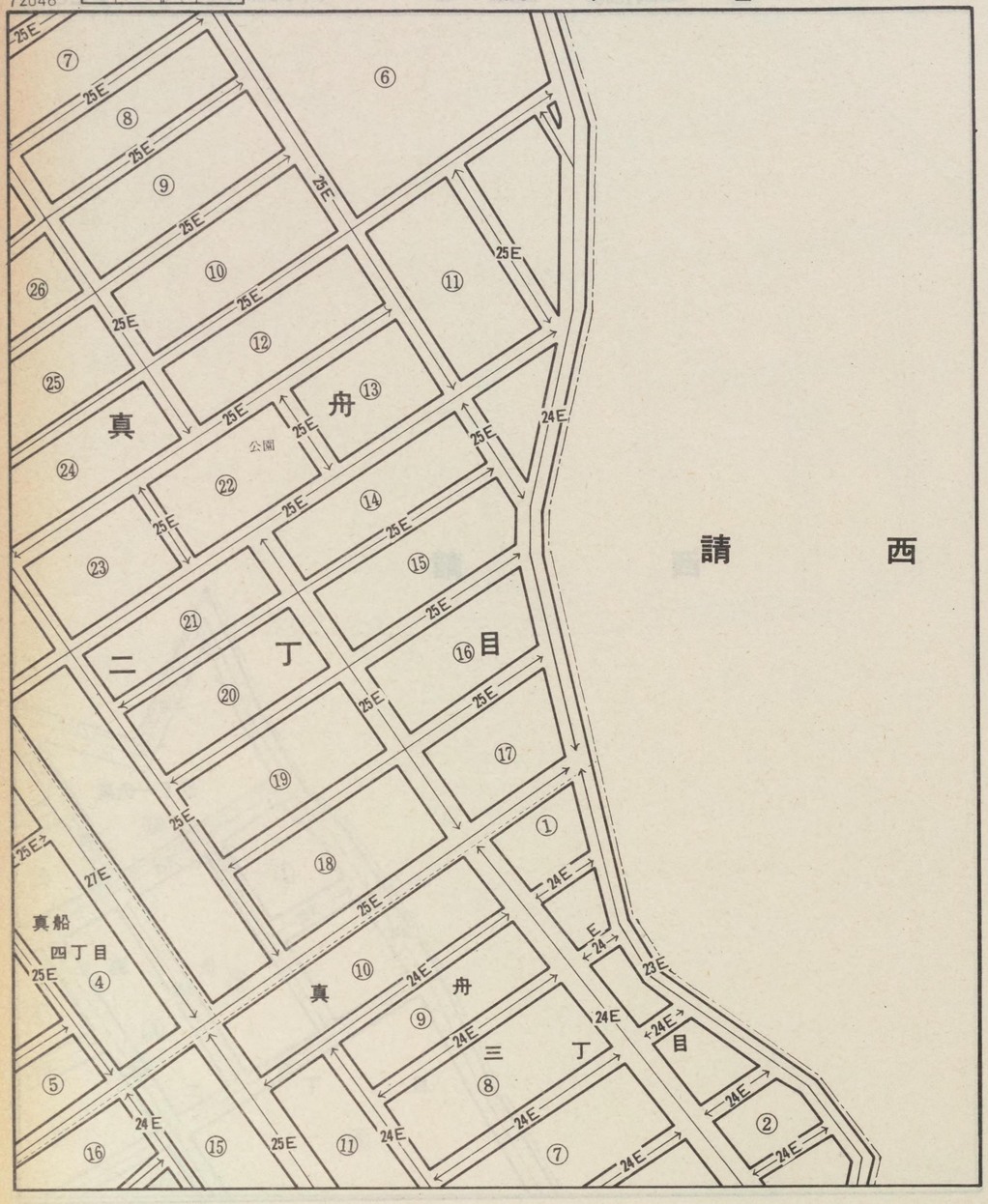

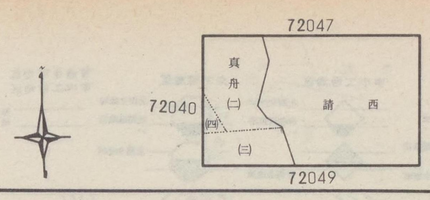

木更津

（木更津市）

72048

記号	借地権割合	記号	借地権割合
A	90%	E	50%
B	80%	F	40%
C	70%	G	30%
D	60%	H	20%

繁華街・高度商業地区
道路を中心として全地域
道路沿い

普通商業地区
併用住宅地区
全地域
北側道路沿い
南側全地域

中小工場地区
北側全地域
南側道路沿い
南側全地域

大工場地区
北側全地域
南側道路沿い
北側全地域

普通住宅地区
案内工業地区
無印は全地域

72049

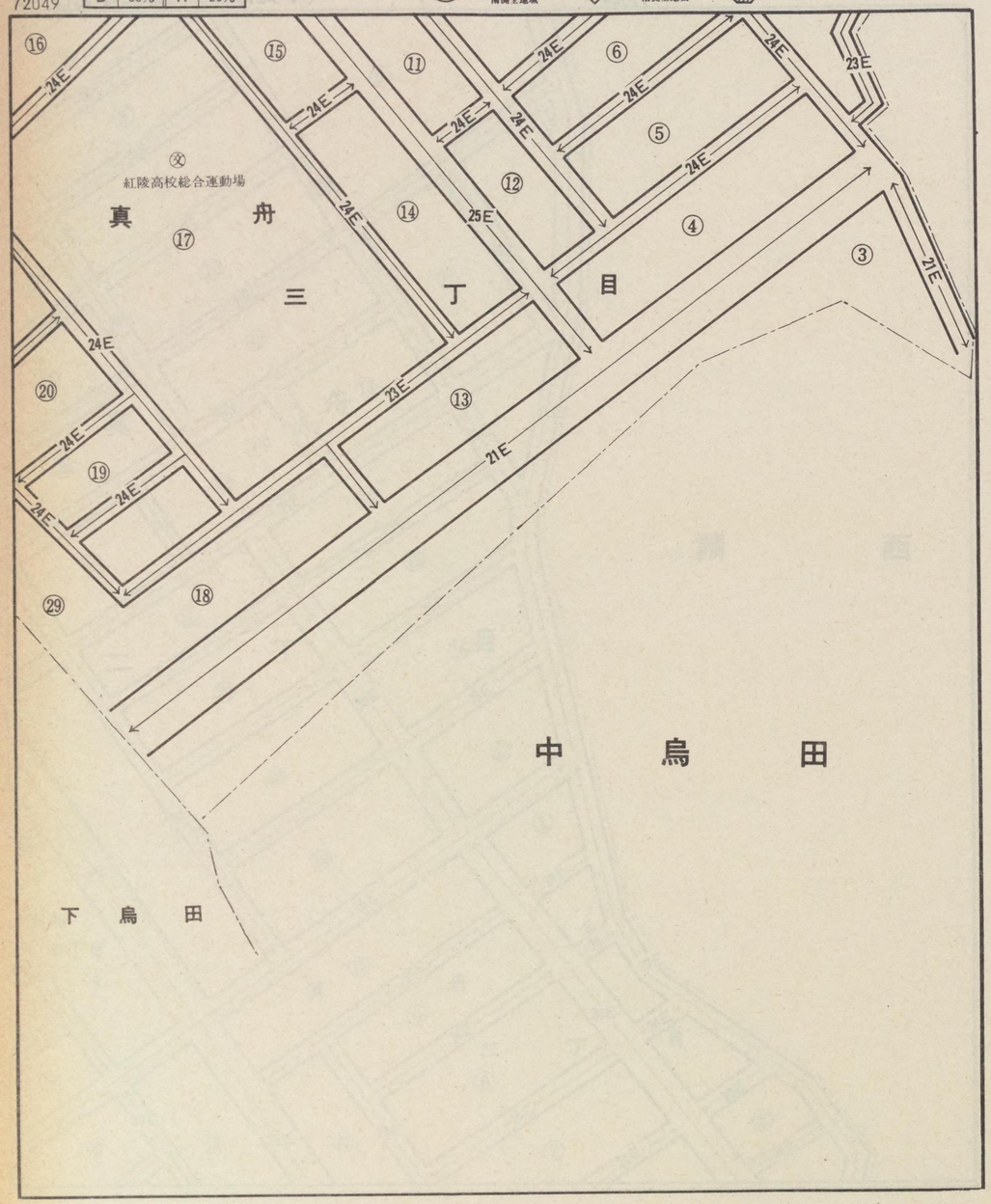

72048

72041

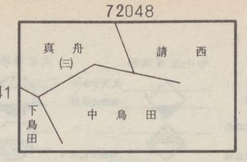

木更津

（木更津市）

72049

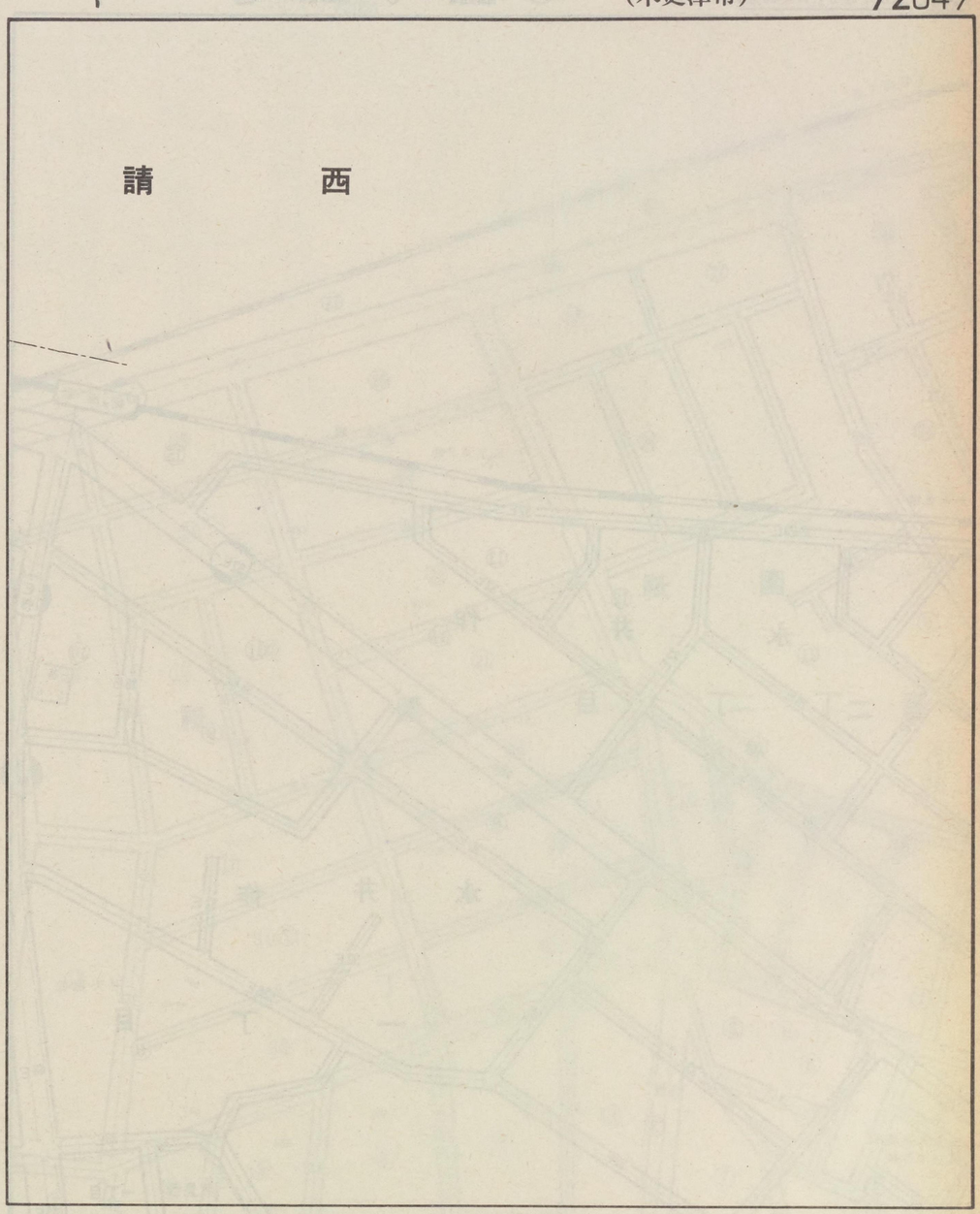

記号	借地権割合	記号	借地権割合
A	90%	E	50%
B	80%	F	40%
C	70%	G	30%
D	60%	H	20%

繁華街・高度商業地区
道路を中心として全地域
道路沿い

普通商業地区
併用住宅地区
全地域
北側道路沿い
南側全地域

中小工場地区
北側全地域
南側道路沿い
南側全地域

大工場地区
北側全地域
南側道路沿い
北側全地域

普通住宅地区
家内工業地区
無印は全地域

72050

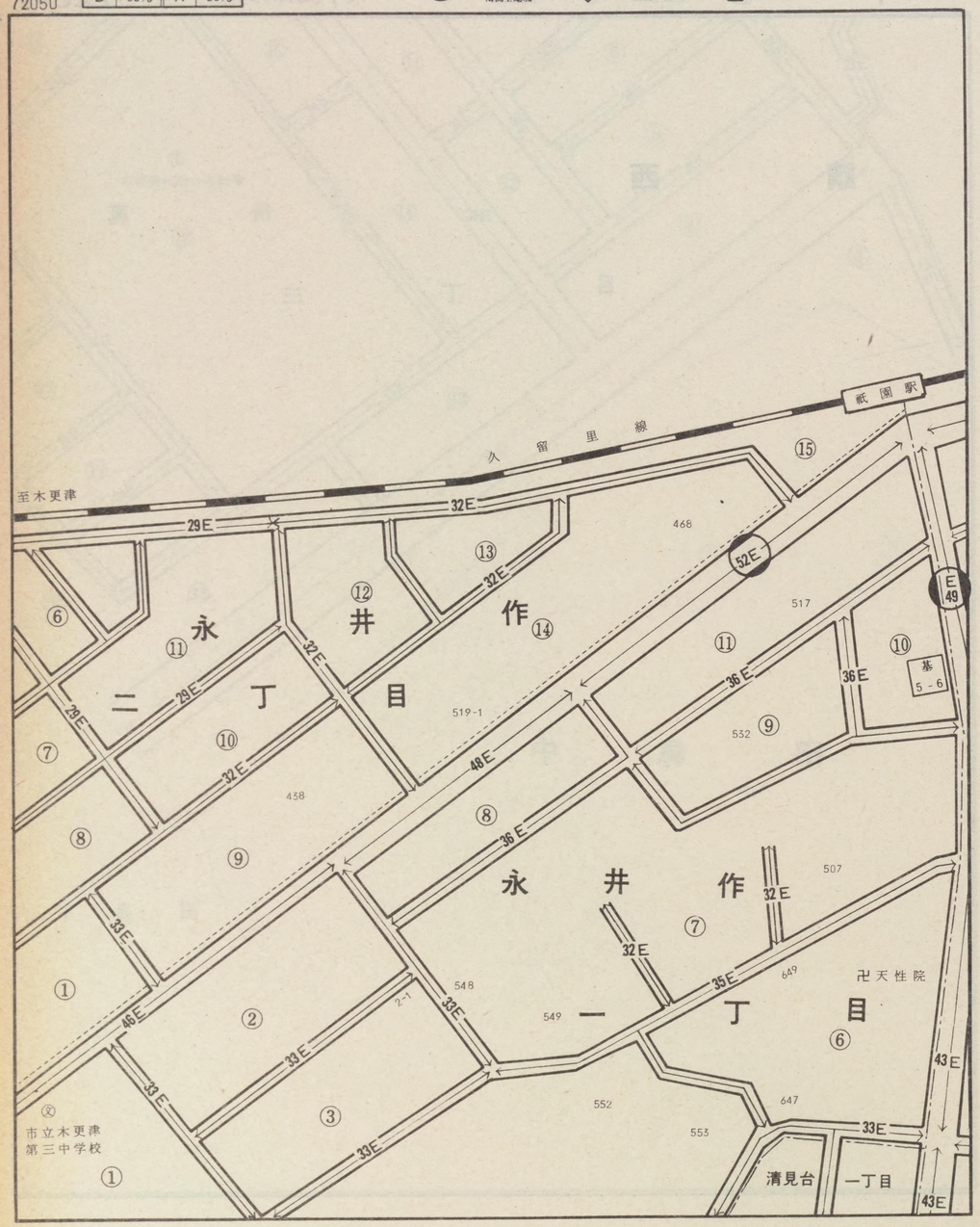

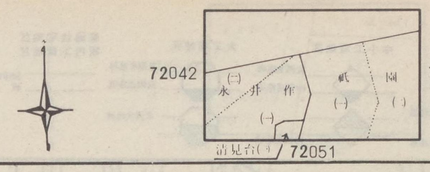

木更津
(木更津市) 72050

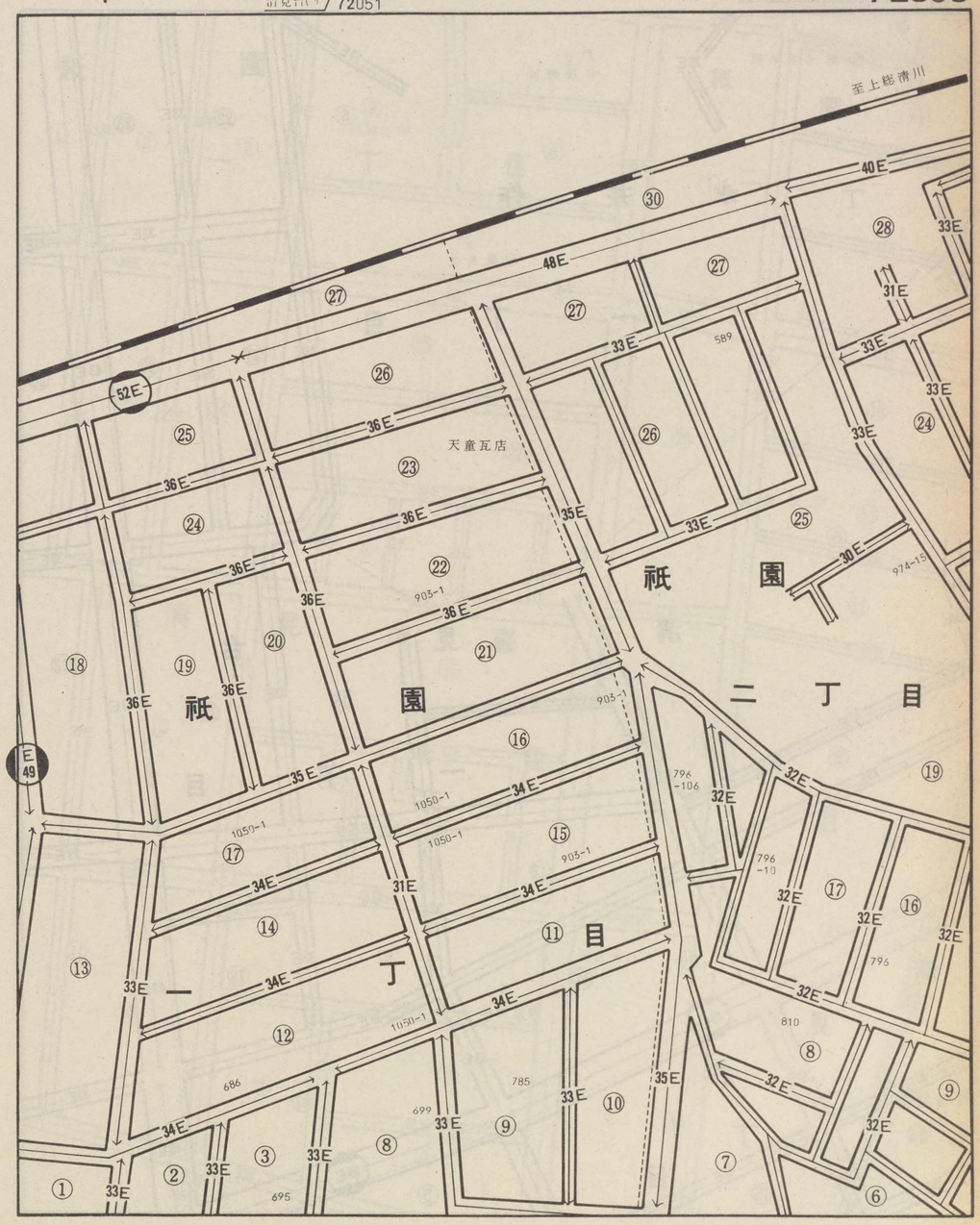

記号	借地権割合	記号	借地権割合
A	90%	E	50%
B	80%	F	40%
C	70%	G	30%
D	60%	H	20%

繁華街・高度商業地区
道路を中心として全地域
道路沿い

普通商業地区
併用住宅地区
全地域
北側道路沿い
南側全地域

中小工場地区
北側全地域
南側道路沿い
南側全地域

大工場地区
北側全地域
南側道路沿い
北側全地域

普通住宅地区
家内工業地区
無印は全地域

72051

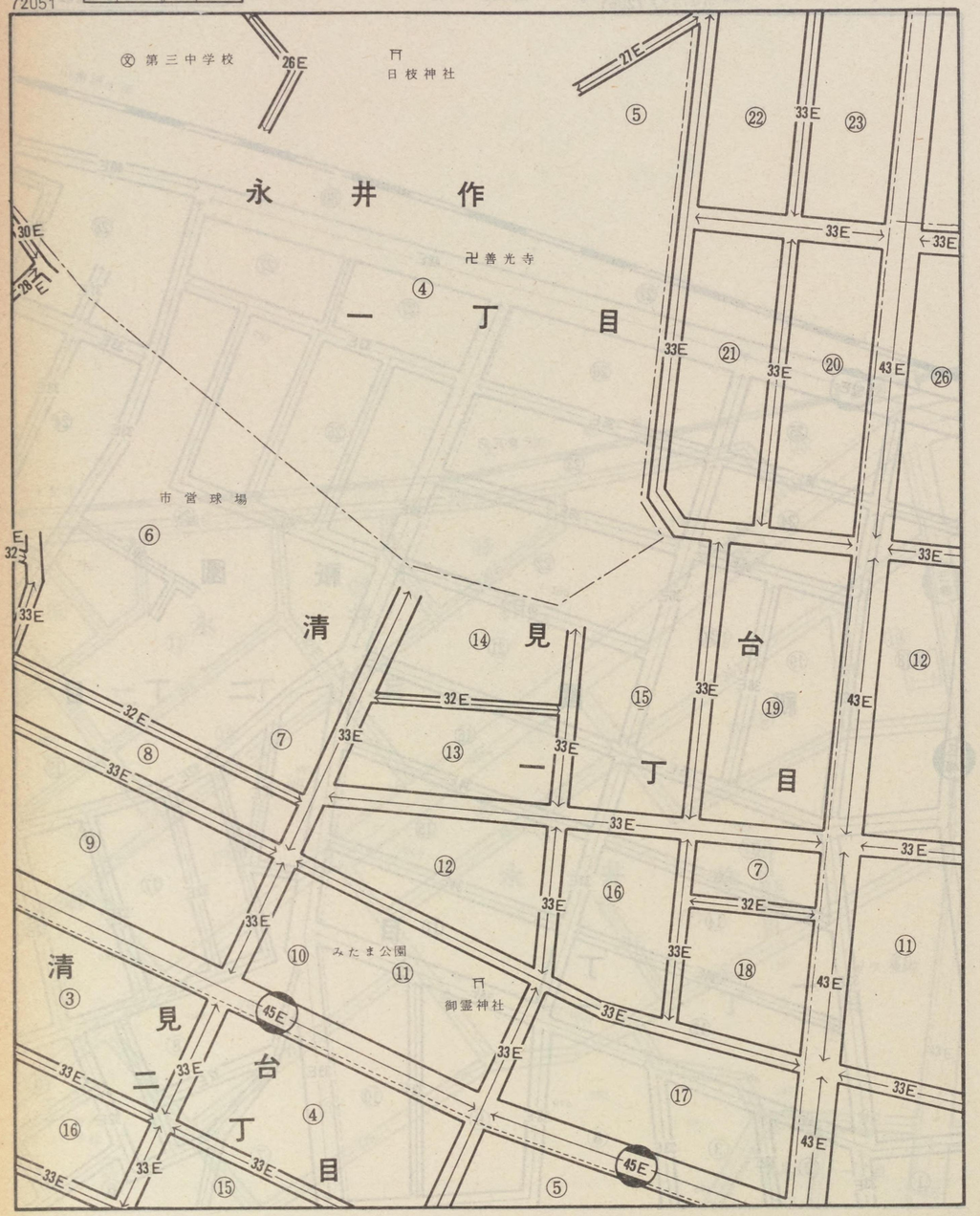

72050

72043

72056

72052

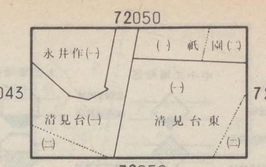

木更津

(木更津市) 72051

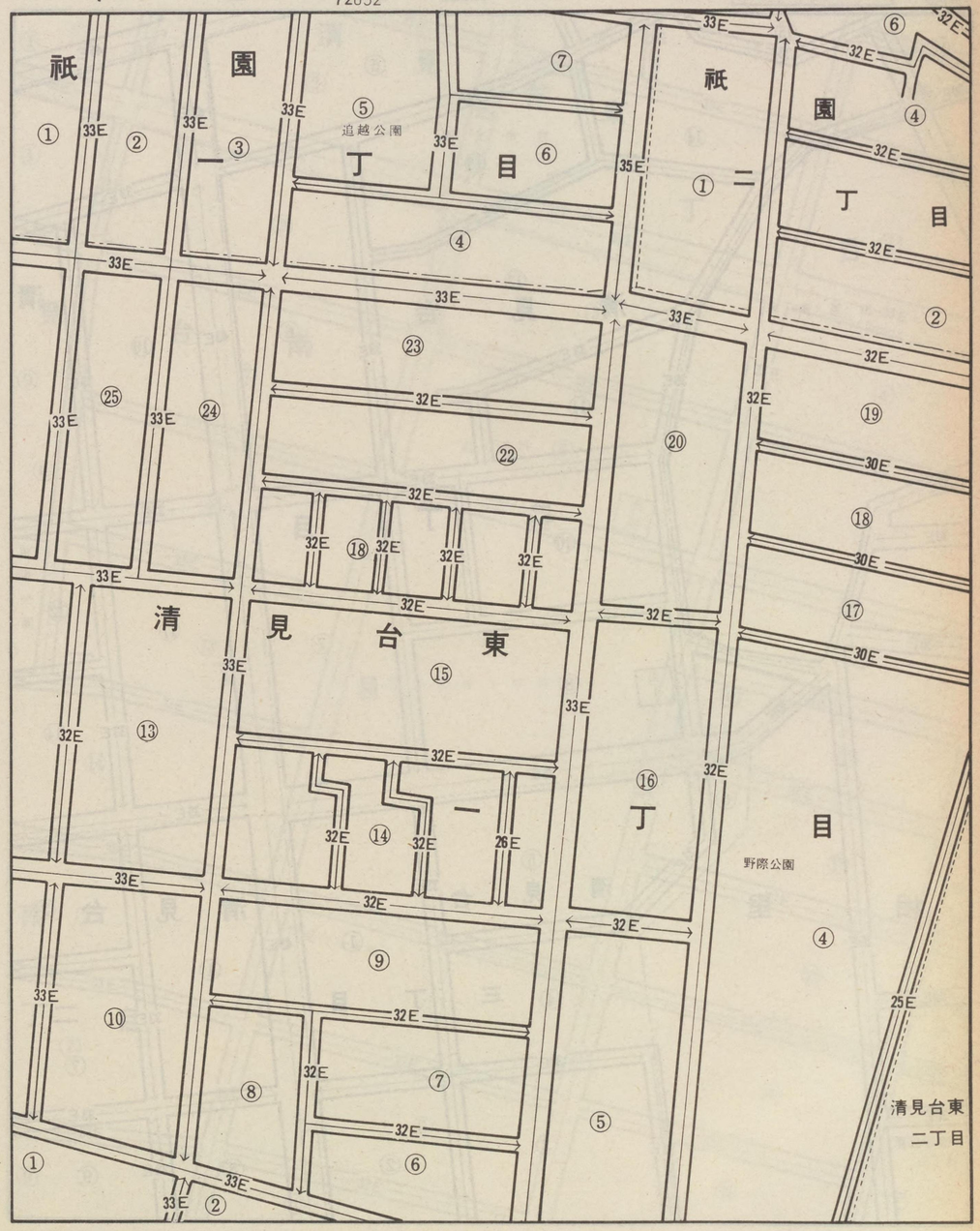

記号	借地権割合	記号	借地権割合
A	90%	E	50%
B	80%	F	40%
C	70%	G	30%
D	60%	H	20%

繁華街・高度商業地区
道路を中心として全地域
道路沿い

普通商業地区
併用住宅地区
全地域
北側道路沿い
南側全地域

中小工場地区
北側全地域
南側道路沿い
南側全地域

大工場地区
北側全地域
南側道路沿い
北側全地域

普通住宅地区
家内工業地区
無印は全地域

72052

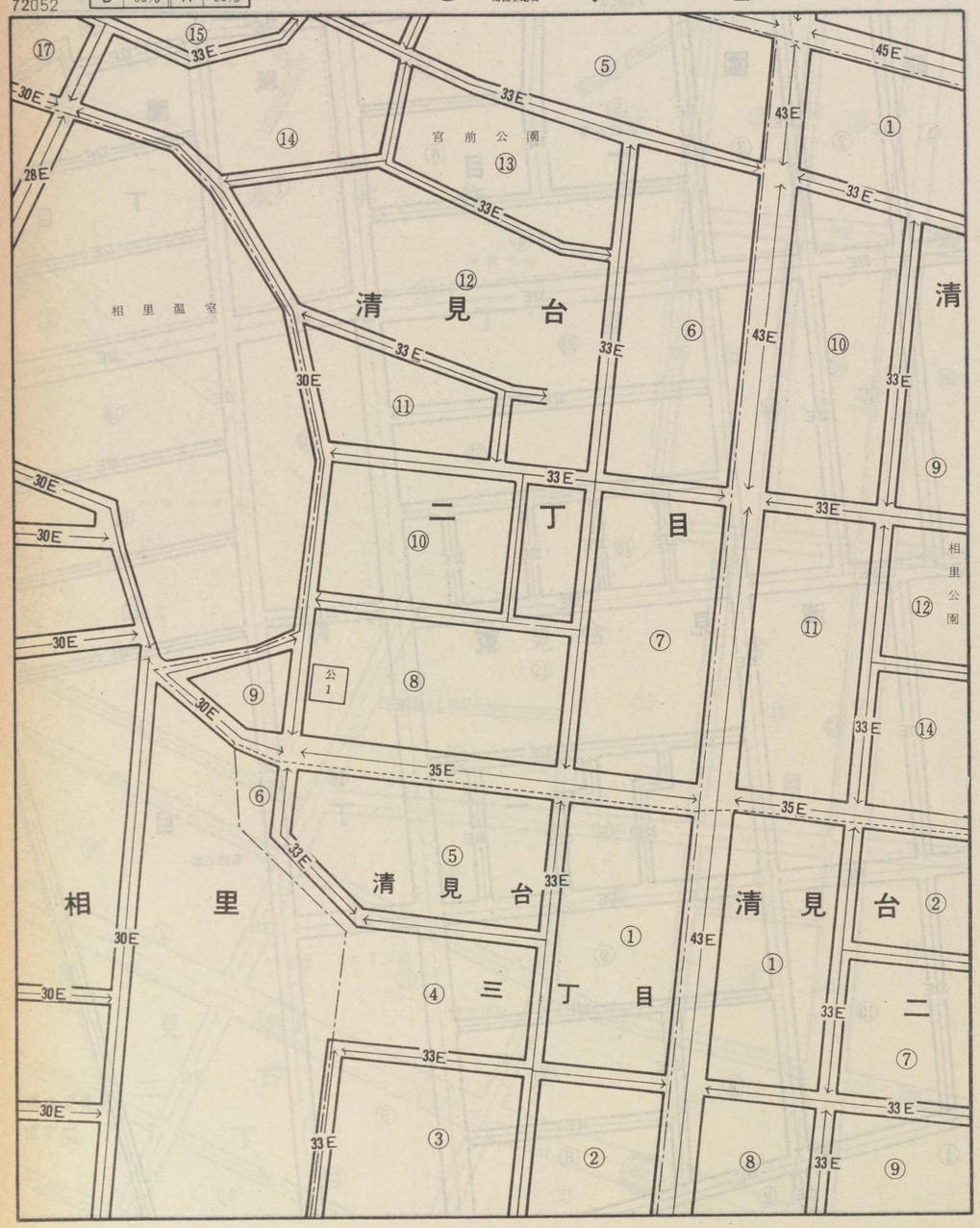

72051
72044
72057
72053

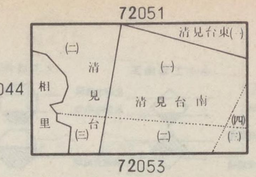

木更津
（木更津市）

72052

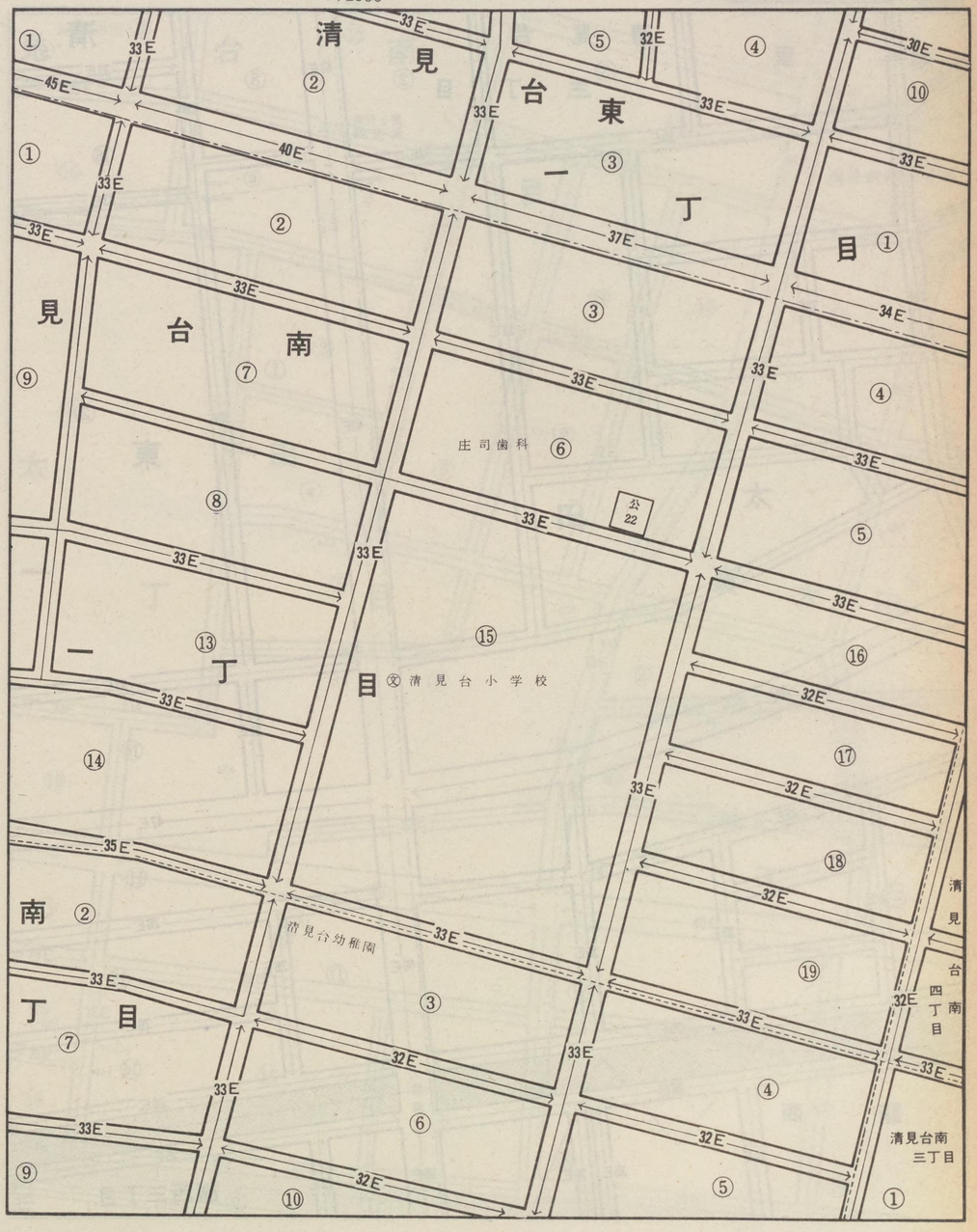

記号	借地権割合	記号	借地権割合
A	90%	E	50%
B	80%	F	40%
C	70%	G	30%
D	60%	H	20%

繁華街・高度商業地区
道路を中心として全地域
道路沿い

普通商業地区
併用住宅地区
全地域
北側道路沿い
南側全地域

中小工場地区
北側全地域
南側道路沿い
南側全地域

大工場地区
北側全地域
南側道路沿い
北側全地域

普通住宅地区
家内工業地区
無印は全地域

72053

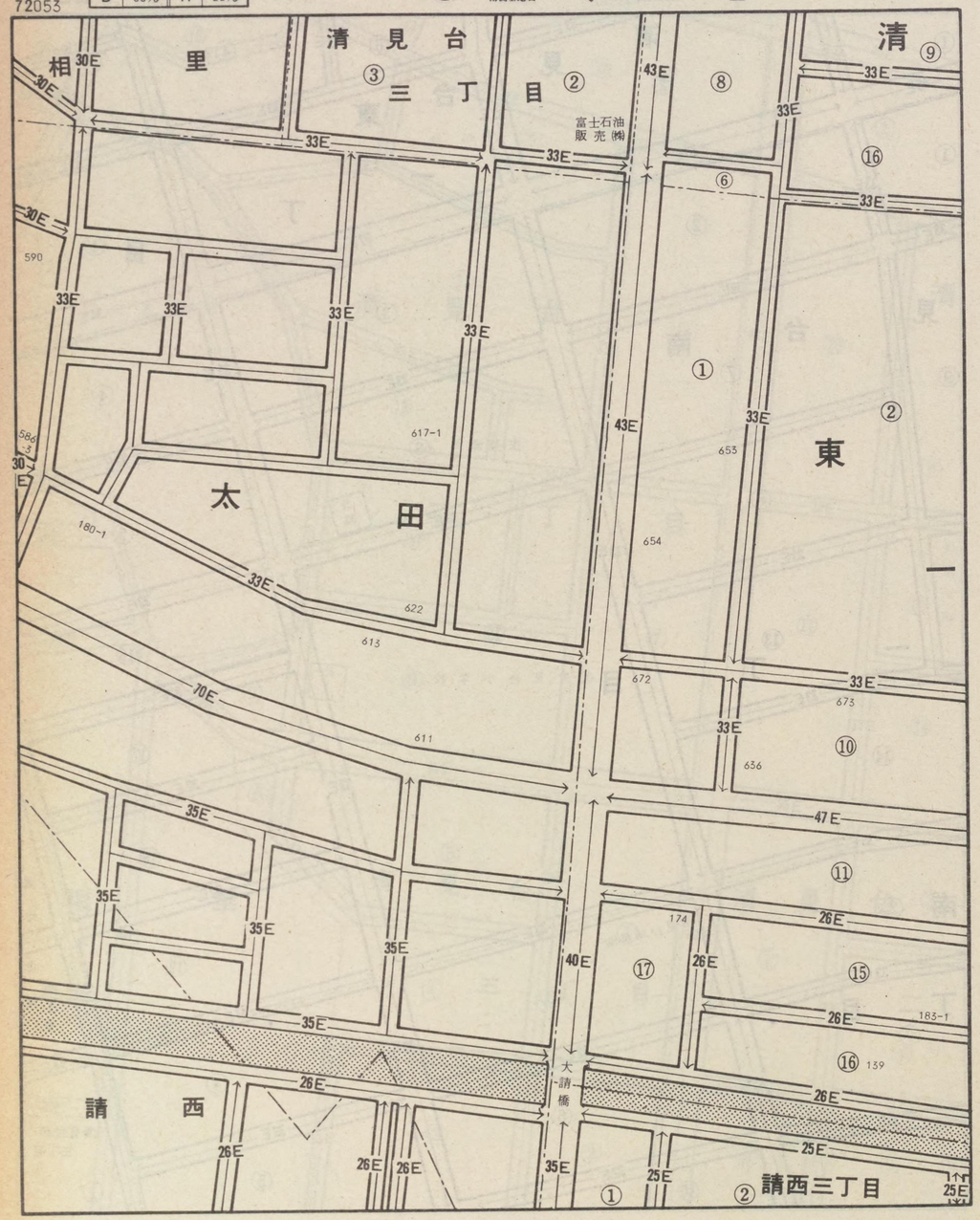

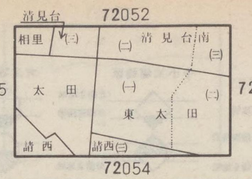

木更津
（木更津市） 72053

記号	借地権割合	記号	借地権割合
A	90%	E	50%
B	80%	F	40%
C	70%	G	30%
D	60%	H	20%

繁華街・高度商業地区
道路を中心として全地域
道路沿い

普通商業地区
併用住宅地区
全地域
北側道路沿い
南側全地域

中小工場地区
北側全地域
南側道路沿い
南側全地域

大工場地区
北側全地域
南側道路沿い
北側全地域

普通住宅地区
家内工業地区
無印は全地域

72054

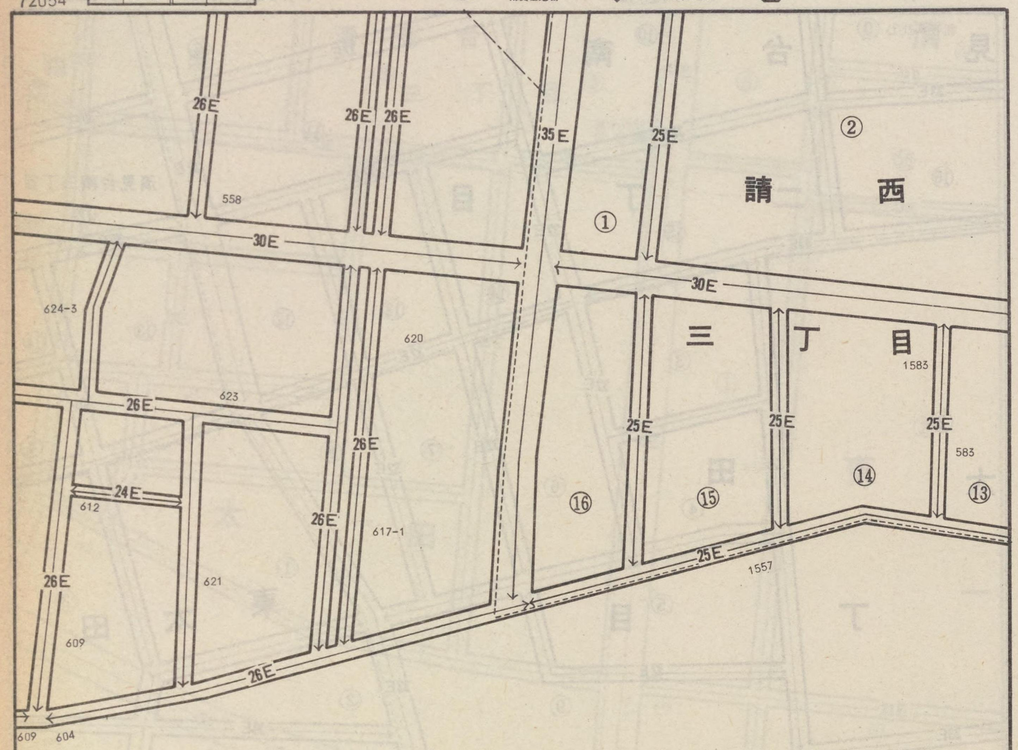

請　西

木更津自動車専門学校

72053
請 西 (三)
72046
請 西
72059

木更津
（木更津市）

72054

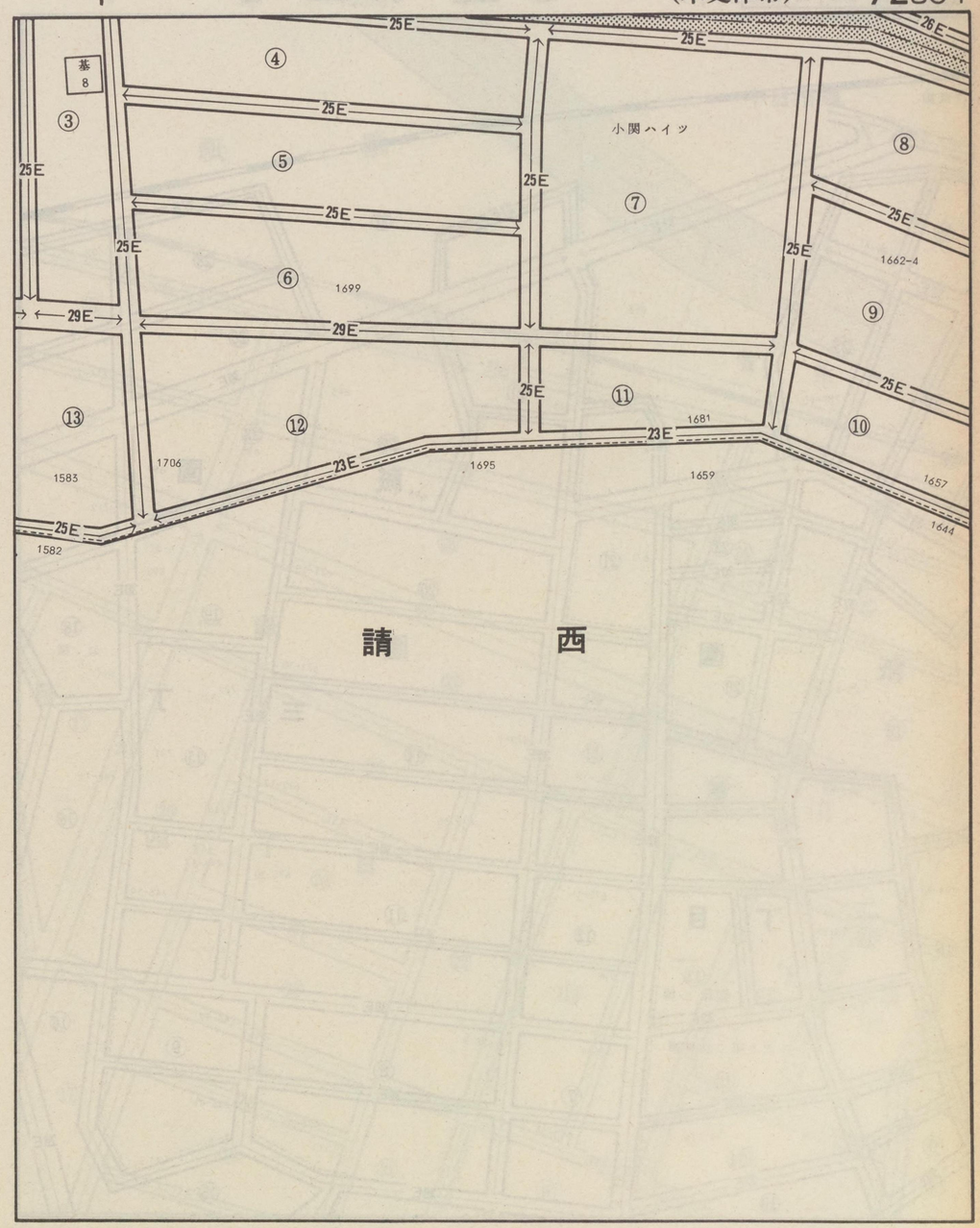

請　西

記号	借地権割合	記号	借地権割合
A	90%	E	50%
B	80%	F	40%
C	70%	G	30%
D	60%	H	20%

繁華街・高度商業地区
道路を中心として全地域
道路沿い

普通商業地区
併用住宅地区
全地域
北側道路沿い
南側全地域

中小工場地区
北側全地域
南側道路沿い
南側全地域

大工場地区
北側全地域
南側道路沿い
北側全地域

普通住宅地区
家内工業地区
無印は全地域

72055

至祇園

祇園

二丁目

三丁目

弥生公園

みどり第二幼稚園

公園

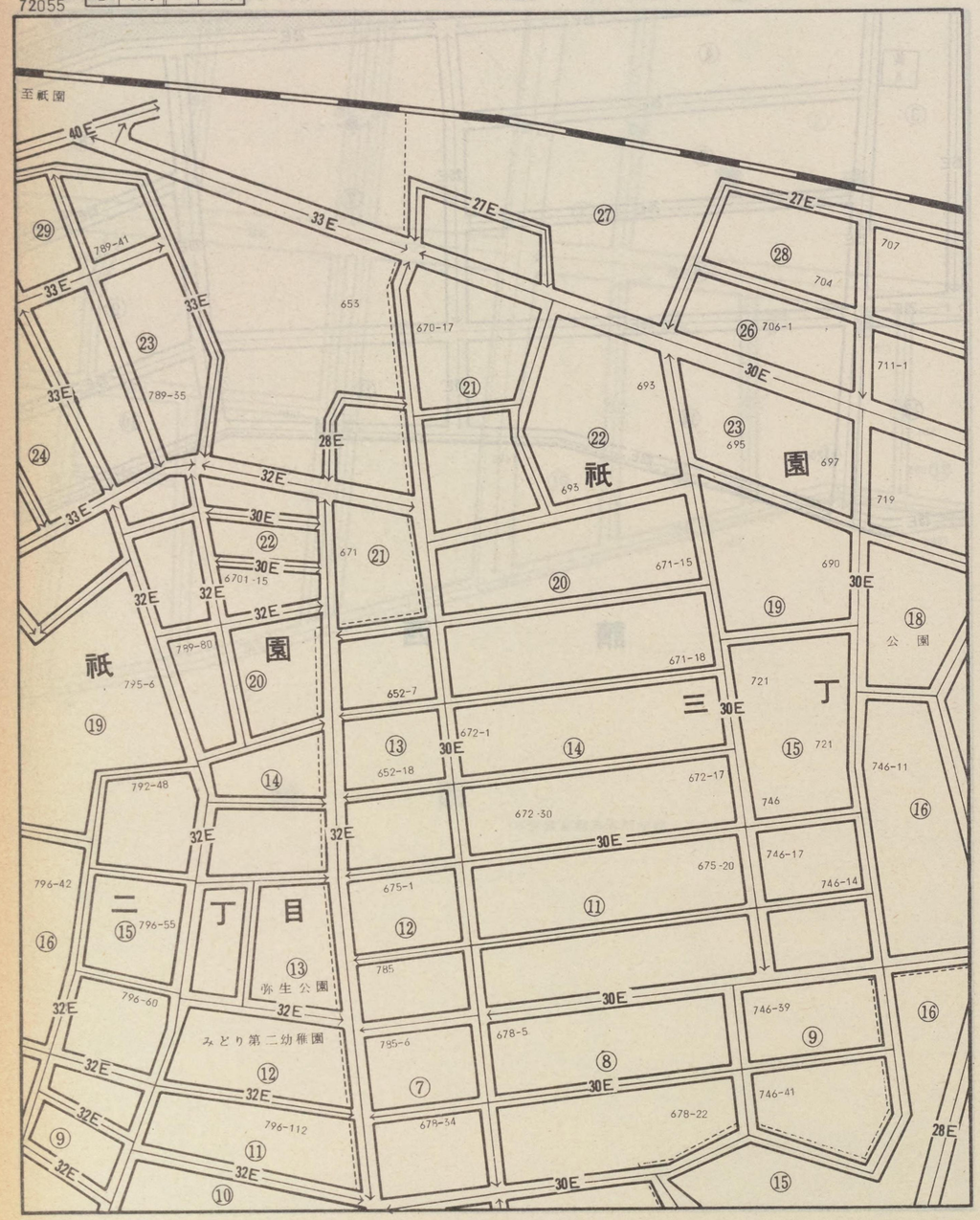

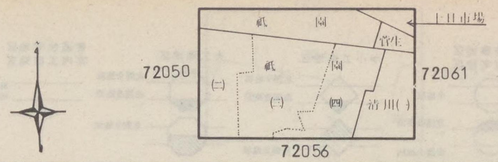

木更津
（木更津市）
72055

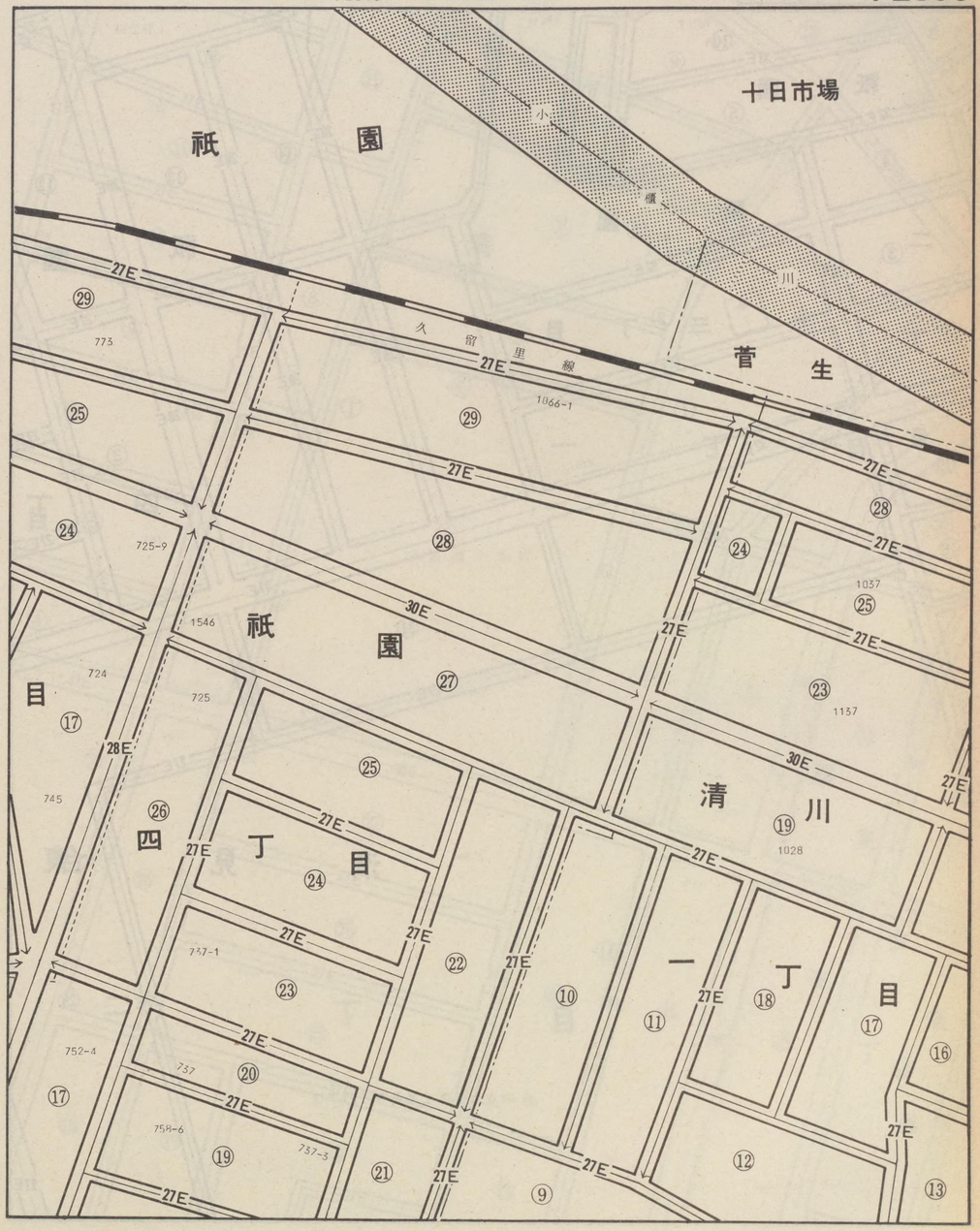

記号	借地権割合	記号	借地権割合
A	90%	E	50%
B	80%	F	40%
C	70%	G	30%
D	60%	H	20%

繁華街・高度商業地区
道路を中心として全地域
道路沿い

普通商業地区
併用住宅地区
全地域
北側道路沿い
南側全地域

中小工場地区
北側全地域
南側道路沿い
南側全地域

大工場地区
北側全地域
南側道路沿い
北側全地域

普通住宅地区
家内工業地区
無印は全地域

72056

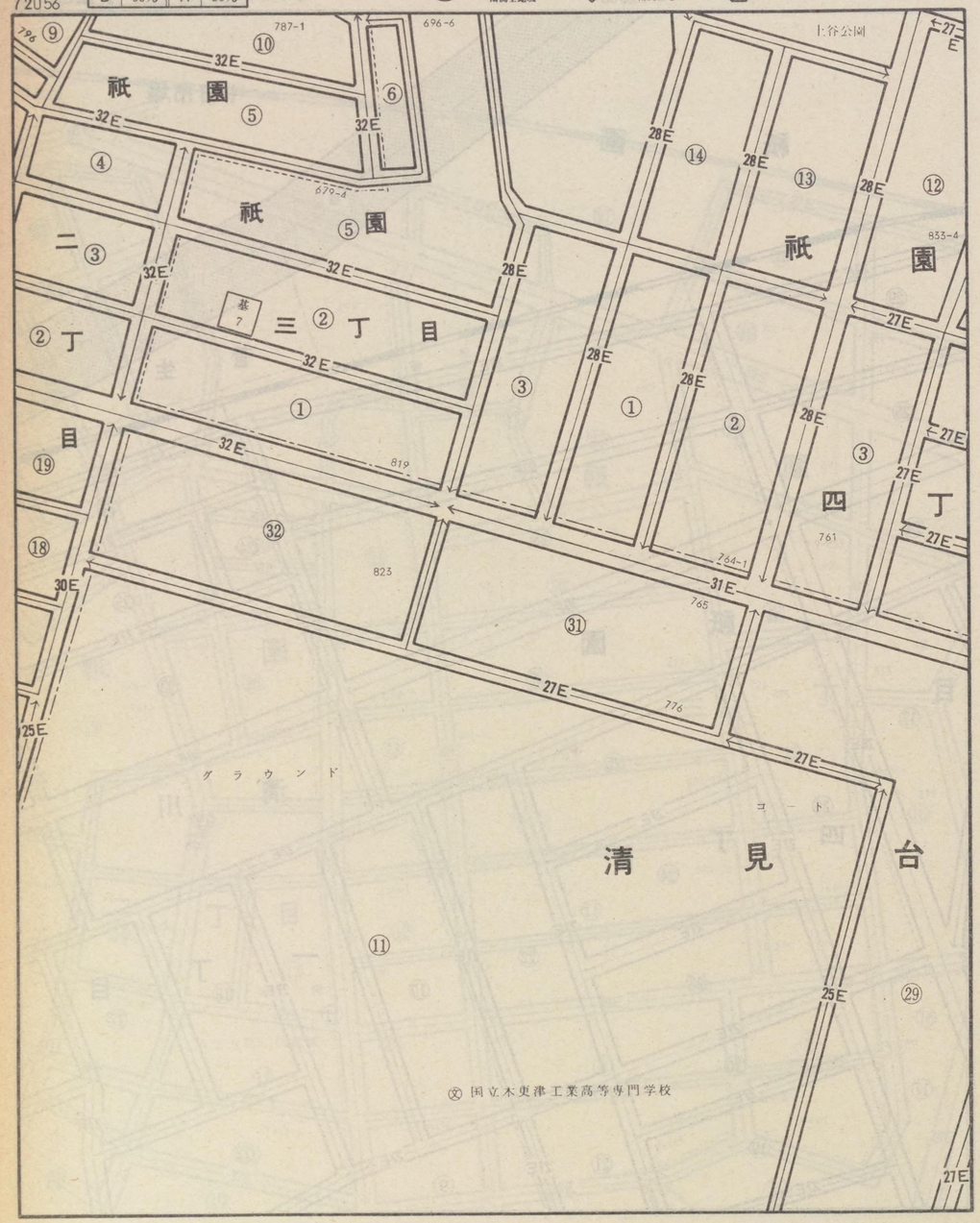

72055
72051
72062
72057

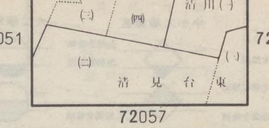

木更津
（木更津市）
72056

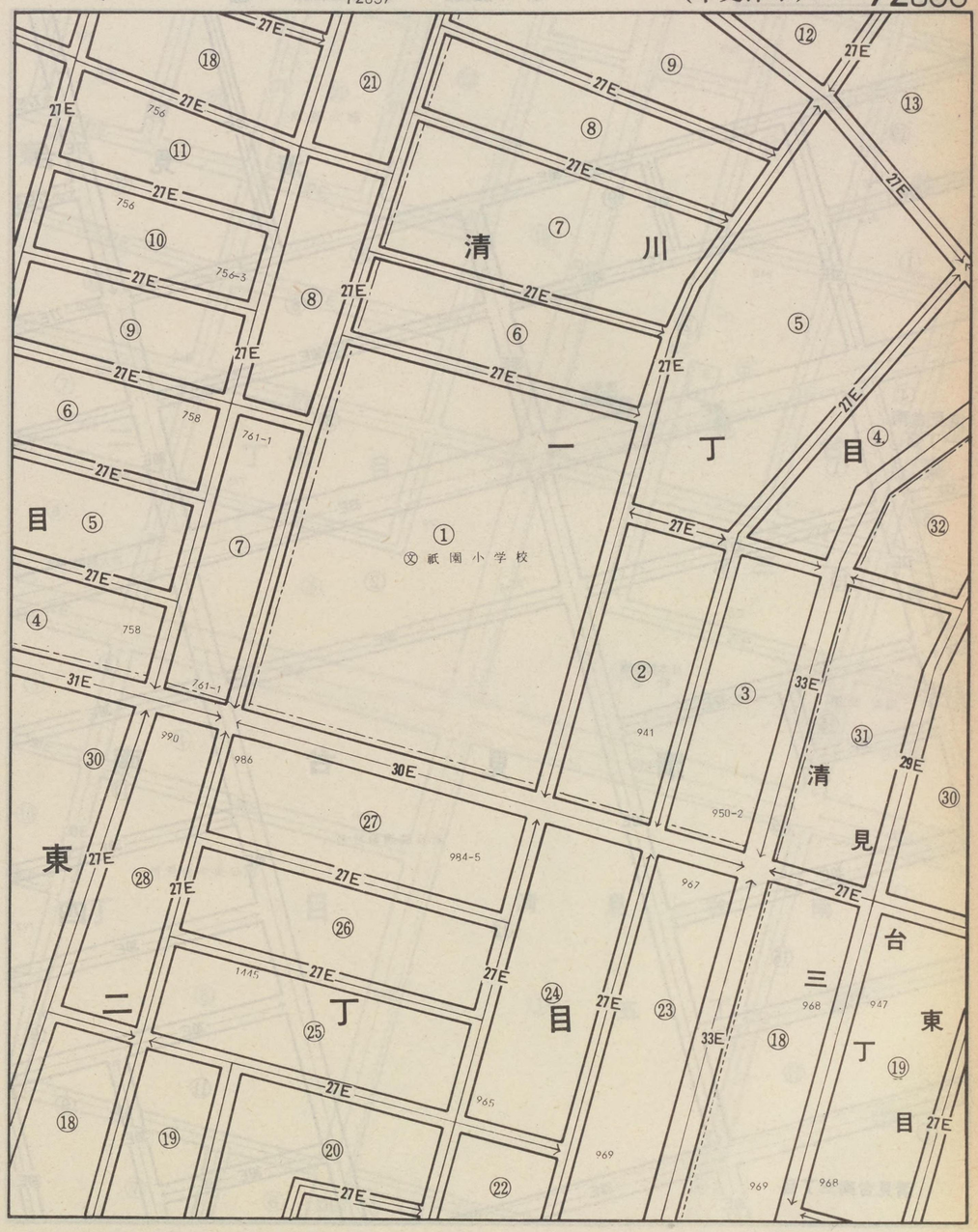

記号	借地権割合	記号	借地権割合
A	90%	E	50%
B	80%	F	40%
C	70%	G	30%
D	60%	H	20%

繁華街・高度商業地区　道路を中心として全地域　道路沿い

普通商業地区 併用住宅地区　全地域　北側道路沿い　南側全地域

中小工場地区　北側全地域　南側道路沿い　南側全地域

大工場地区　北側全地域　南側道路沿い　北側全地域

普通住宅地区 家内工業地区　無印は全地域

72056
72052
72063
72058
(一) 清見台東 (二)
(三) 清見台南 (四)
(五)

木更津
（木更津市）
72057

72057

清見台南一丁目
清見台郵便局
清見台南三丁目
清見台
清見台南四丁目
清見台東二丁目
清見台東三丁目
清見台南五丁目
清見台東
池際公園
塩釜公園
日本特殊鋼社宅
新日鉄運輸社宅
野村産婦人科
清見台中央公園
高山台ハイツ

記号	借地権割合	記号	借地権割合
A	90%	E	50%
B	80%	F	40%
C	70%	G	30%
D	60%	H	20%

繁華街・高度商業地区
道路を中心として全地域
道路沿い

普通商業地区
併用住宅地区
全地域
北側道路沿い
南側全地域

中小工場地区
北側全地域
南側道路沿い
南側全地域

大工場地区
北側全地域
南側道路沿い
北側全地域

普通住宅地区
家内工業地区
無印は全地域

72058

清見台南四丁目
清見台南五丁目
東太田三丁目
東太田四丁目
卍自在寺
㊏中央高校
伊豆島

72057
72053
72064
72059
(三) 清見台南 (四) (五)
(二) 東太田 (三) (四)
伊豆島

木更津
(木更津市) 72058

記号	借地権割合	記号	借地権割合
A	90%	E	50%
B	80%	F	40%
C	70%	G	30%
D	60%	H	20%

繁華街・高度商業地区
道路を中心として全地域
道路沿い

普通商業地区
併用住宅地区
全地域
北側道路沿い
南側全地域

中小工場地区
北側全地域
南側道路沿い
南側全地域

大工場地区
北側全地域
南側道路沿い
北側全地域

普通住宅地区
家内工業地区
無印は全地域

72059

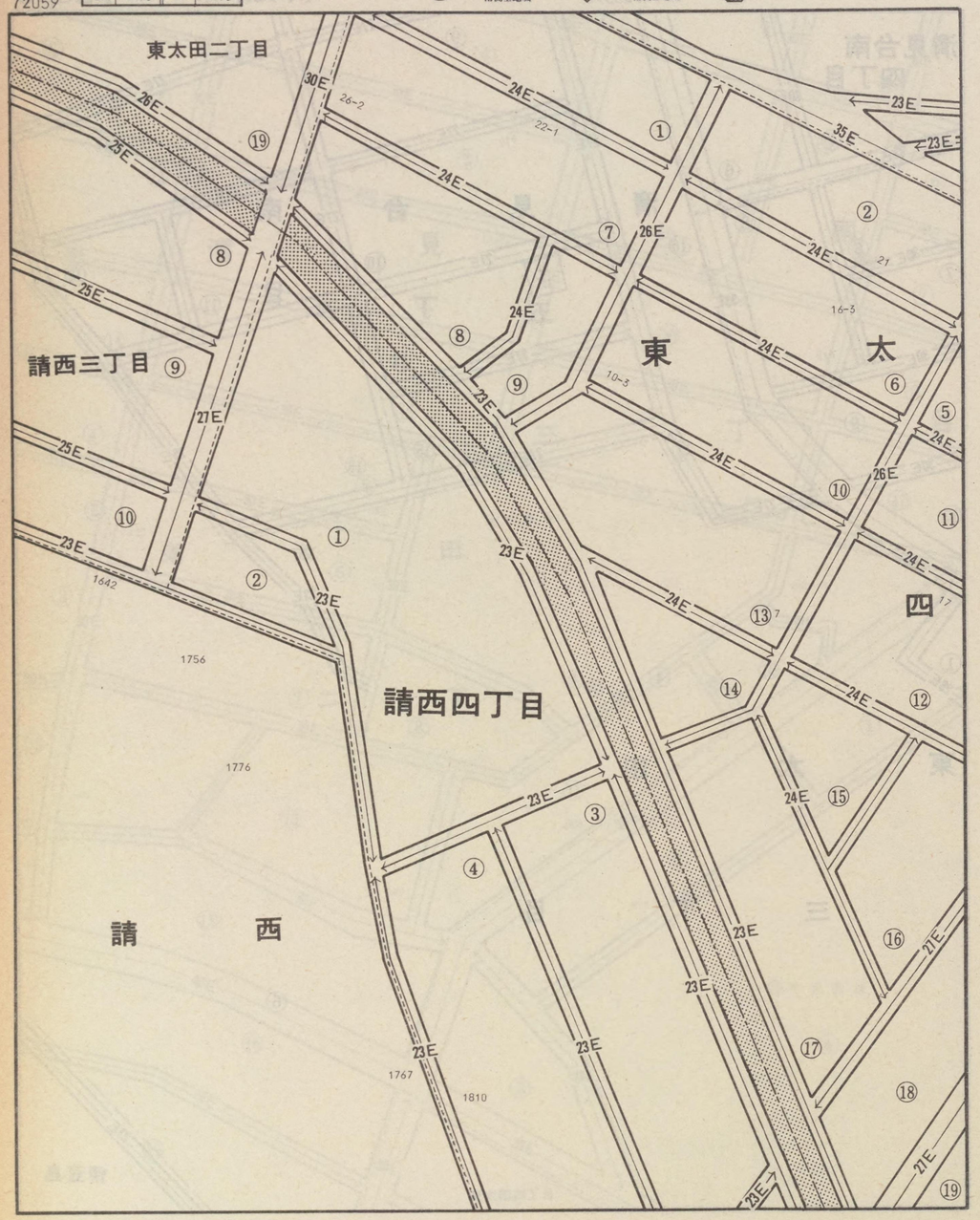

72058
72054
72060

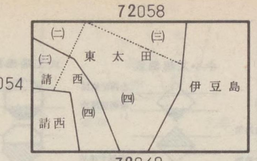

木更津
（木更津市）
72059

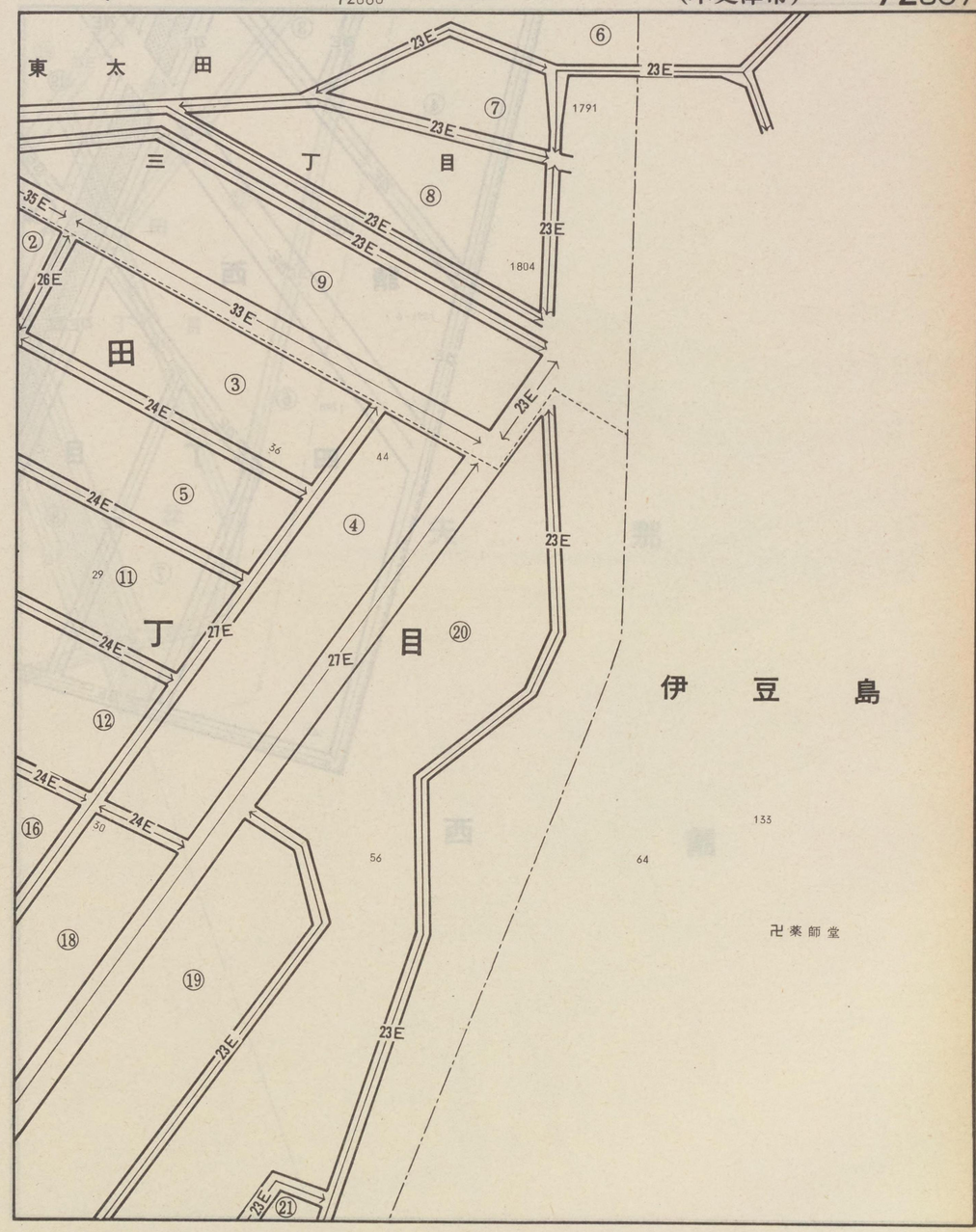

記号	借地権割合	記号	借地権割合
A	90%	E	50%
B	80%	F	40%
C	70%	G	30%
D	60%	H	20%

繁華街・高度商業地区
道路を中心として全地域
道路沿い

普通商業地区
併用住宅地区
全地域
北側道路沿い
南側全地域

中小工場地区
北側全地域
南側道路沿い
南側全地域

大工場地区
北側全地域
南側道路沿い
北側全地域

普通住宅地区
家内工業地区
無印は全地域

72060

23E 27E ③ ④ ⑤ ⑥ ⑦ ⑧ ⑲ 東 請 西 四 丁 目 1391-6 1798 1601

請 西

72059

請西 東太田(四) 請西(四) 請西 矢那

木更津

（木更津市） 72060

⑲ ⑳ ㉑ ㉒ 太 田 四 丁 目 23E 矢 那 原田橋

矢 那

記号	借地権割合	記号	借地権割合
A	90%	E	50%
B	80%	F	40%
C	70%	G	30%
D	60%	H	20%

繁華街・高度商業地区
道路を中心として全地域
道路沿い

普通商業地区
併用住宅地区
全地域
北側道路沿い
南側全地域

中小工場地区
北側全地域
南側道路沿い
南側全地域

大工場地区
北側全地域
南側道路沿い
北側全地域

普通住宅地区
家内工業地区
無印は全地域

72061

菅　　生

至祇園

久　留　里　線

上総清川駅

清川一丁目

清川二丁目

清見台県営住宅

〒 清川郵便局

72055　菅　生　清（一）　川（二）　中尾　72062

木更津
（木更津市）　72061

菅　　生

久　留　里　線

至東清川

中　　尾

記号	借地権割合	記号	借地権割合
A	90%	E	50%
B	80%	F	40%
C	70%	G	30%
D	60%	H	20%

繁華街・高度商業地区
道路を中心として全地域
道路沿い

普通商業地区 併用住宅地区
全地域
北側道路沿い
南側全地域

中小工場地区
北側全地域
南側道路沿い
南側全地域

大工場地区
北側全地域
南側道路沿い
北側全地域

普通住宅地区 家内工業地区
無印は全地域

72062

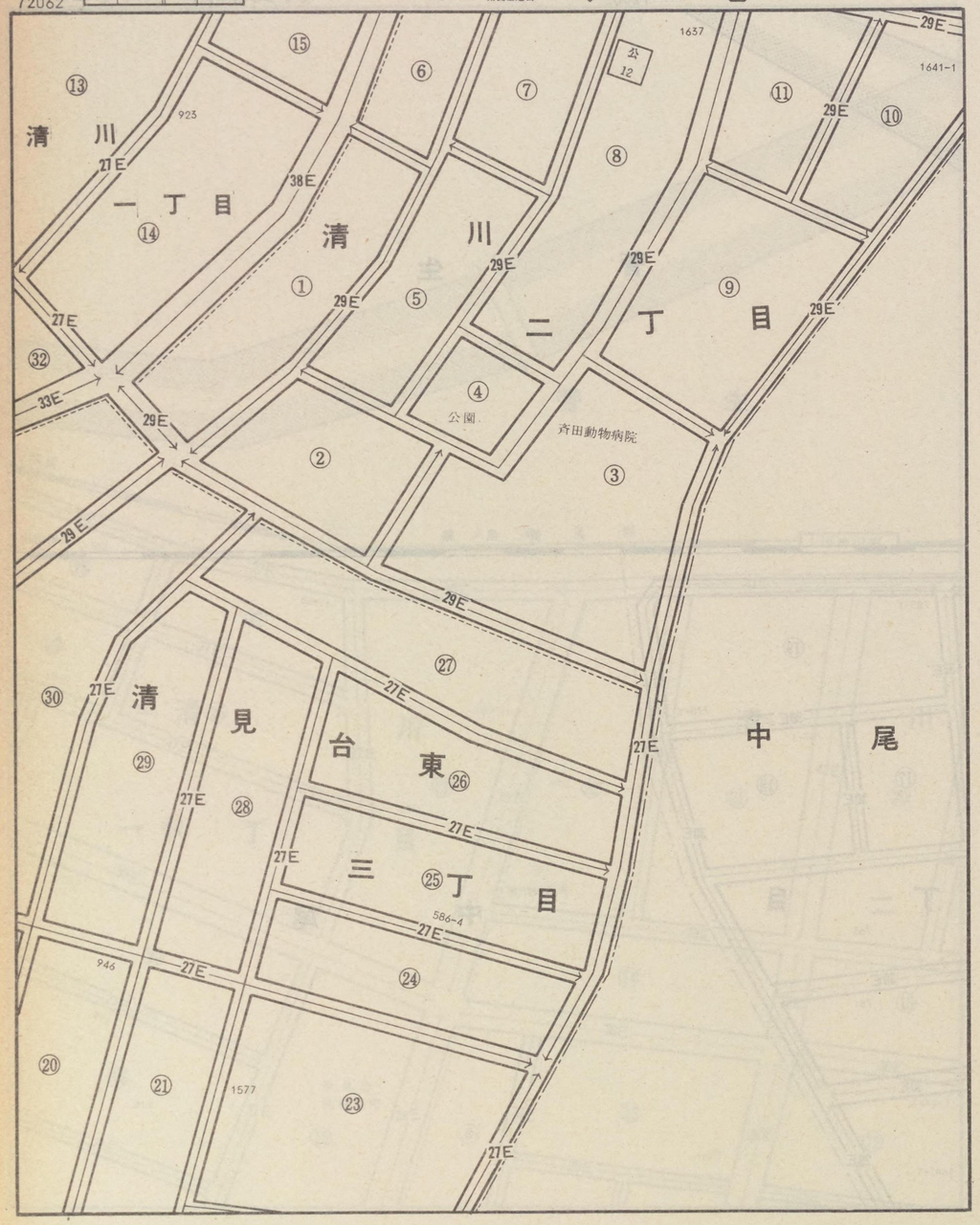

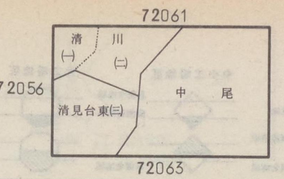

木更津
(木更津市) 72062

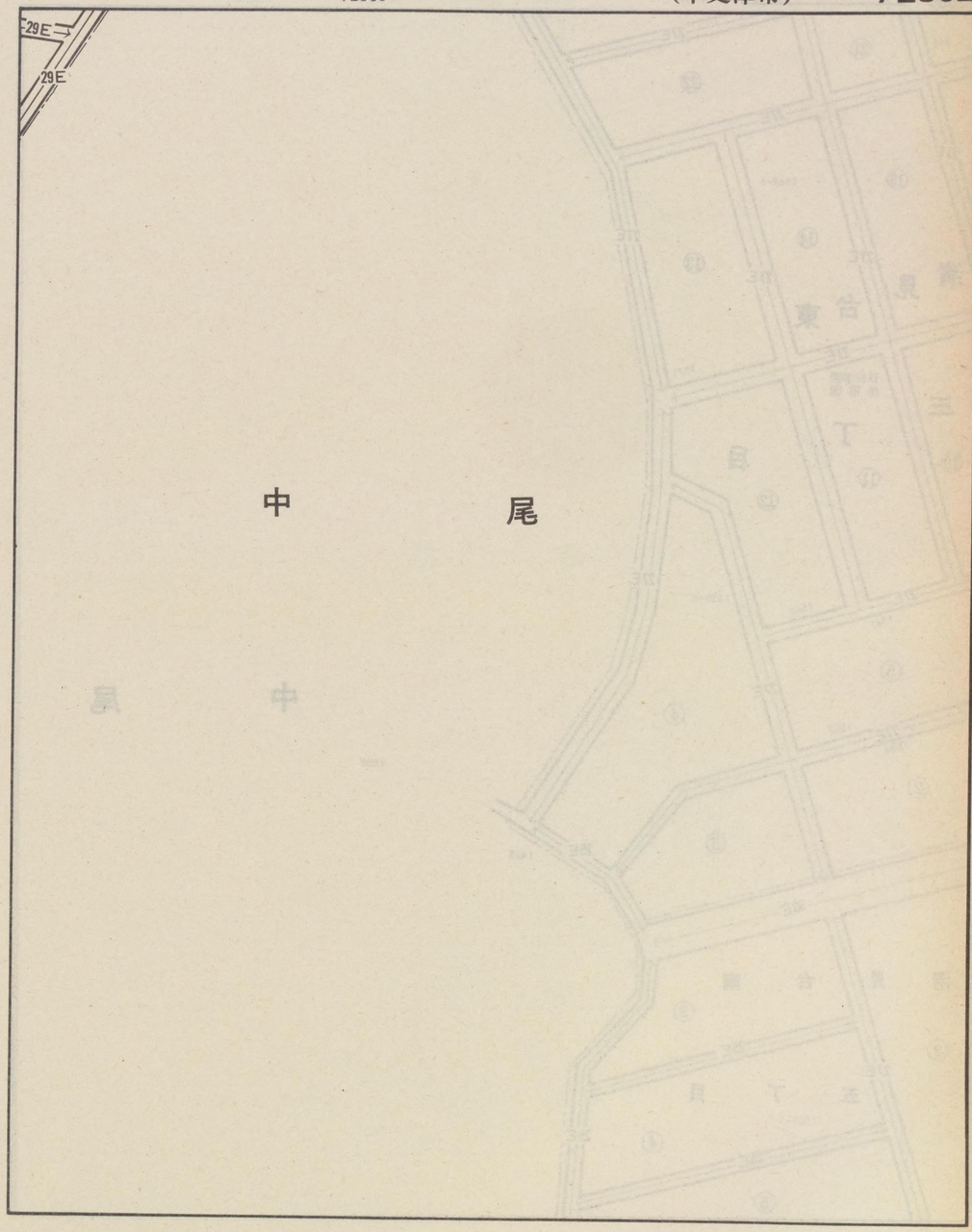

記号	借地権割合	記号	借地権割合
A	90%	E	50%
B	80%	F	40%
C	70%	G	30%
D	60%	H	20%

繁華街・高度商業地区
道路を中心として全地域
道路沿い

普通商業地区
併用住宅地区
全地域
北側道路沿い
南側全地域

中小工場地区
北側全地域
南側道路沿い
南側全地域

大工場地区
北側全地域
南側道路沿い
北側全地域

普通住宅地区
家内工業地区
無印は全地域

72063

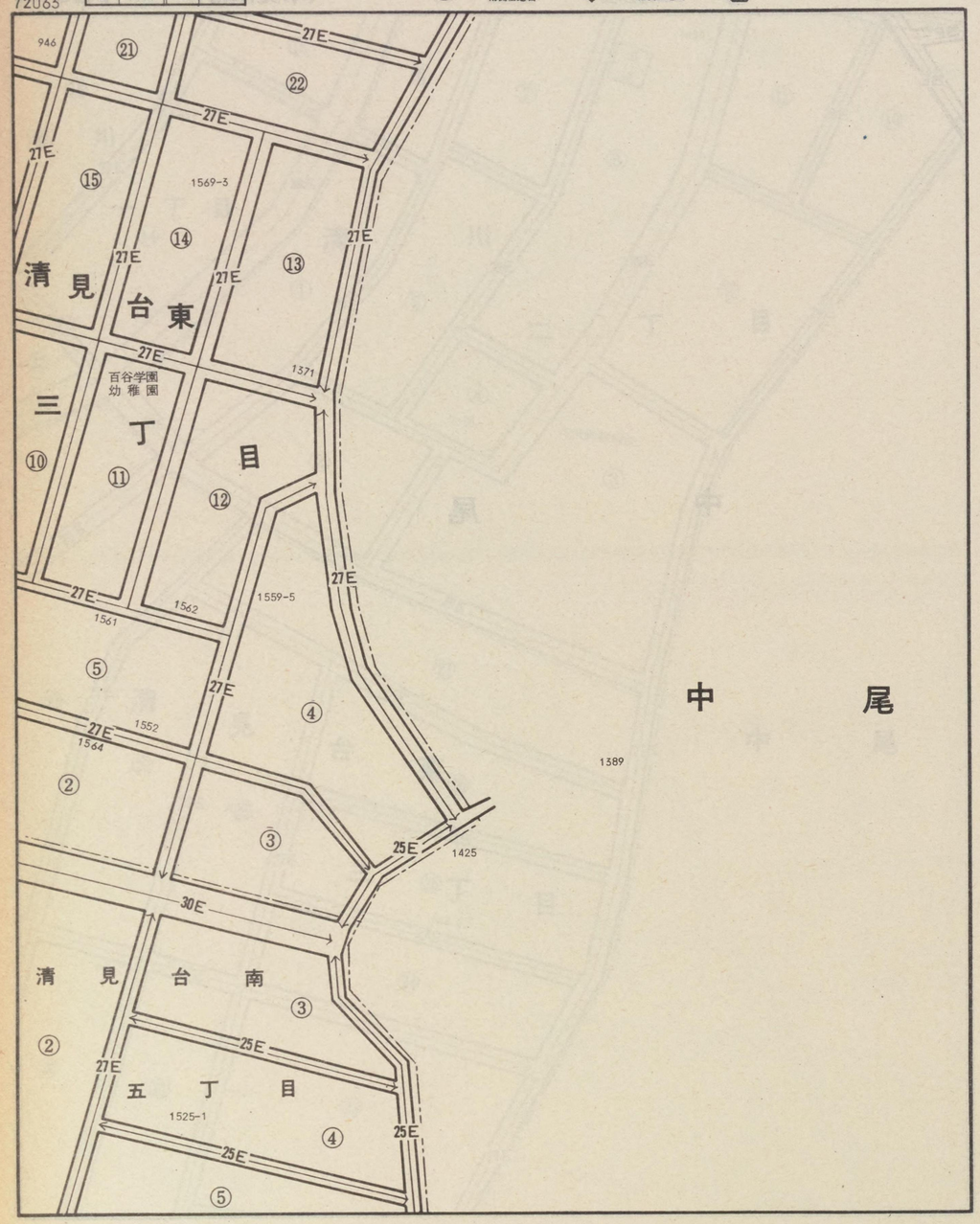

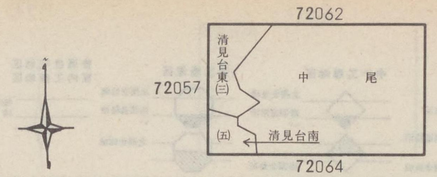

木更津

（木更津市）

72063

記号	借地権割合	記号	借地権割合
A	90%	E	50%
B	80%	F	40%
C	70%	G	30%
D	60%	H	20%

繁華街・高度商業地区
道路を中心として全地域
道路沿い

普通商業地区
併用住宅地区
全地域
北側道路沿い
南側全地域

中小工場地区
北側全地域
南側道路沿い
南側全地域

大工場地区
北側全地域
南側道路沿い
北側全地域

普通住宅地区
家内工業地区
無印は全地域

72064

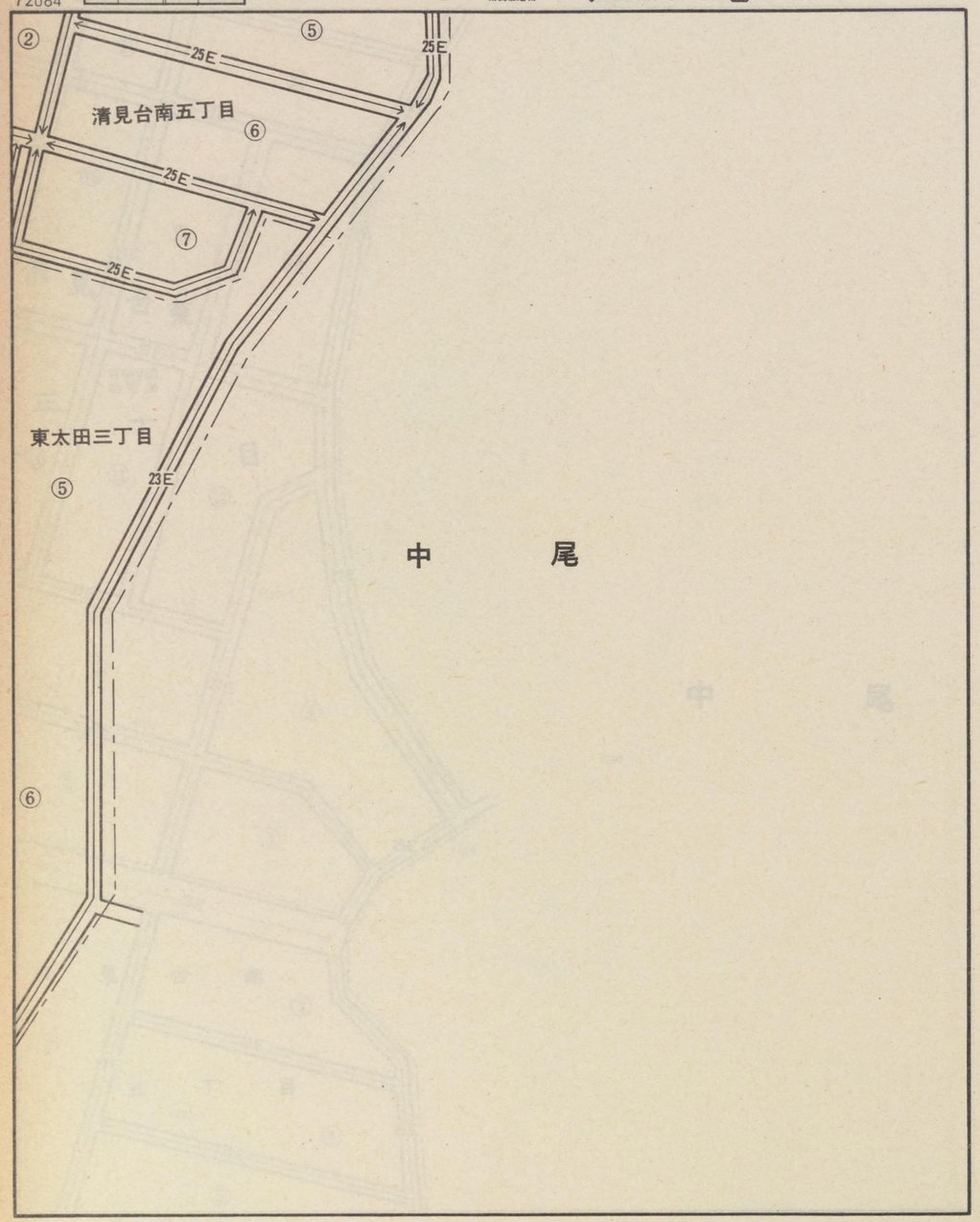

72063

72058

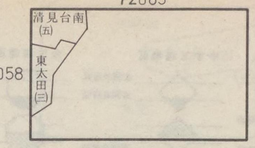

木更津
（木更津市）

72064

72065

記号	借地権割合	記号	借地権割合
A	90%	E	50%
B	80%	F	40%
C	70%	G	30%
D	60%	H	20%

繁華街・高度商業地区
道路を中心として全地域
道路沿い

普通商業地区
併用住宅地区
全地域
北側道路沿い
南側全地域

中小工場地区
北側全地域
南側道路沿い
南側全地域

大工場地区
北側全地域
南側道路沿い
北側全地域

普通住宅地区
家内工業地区
無印は全地域

至青堀

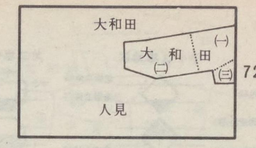

木更津
(君津市) 72065

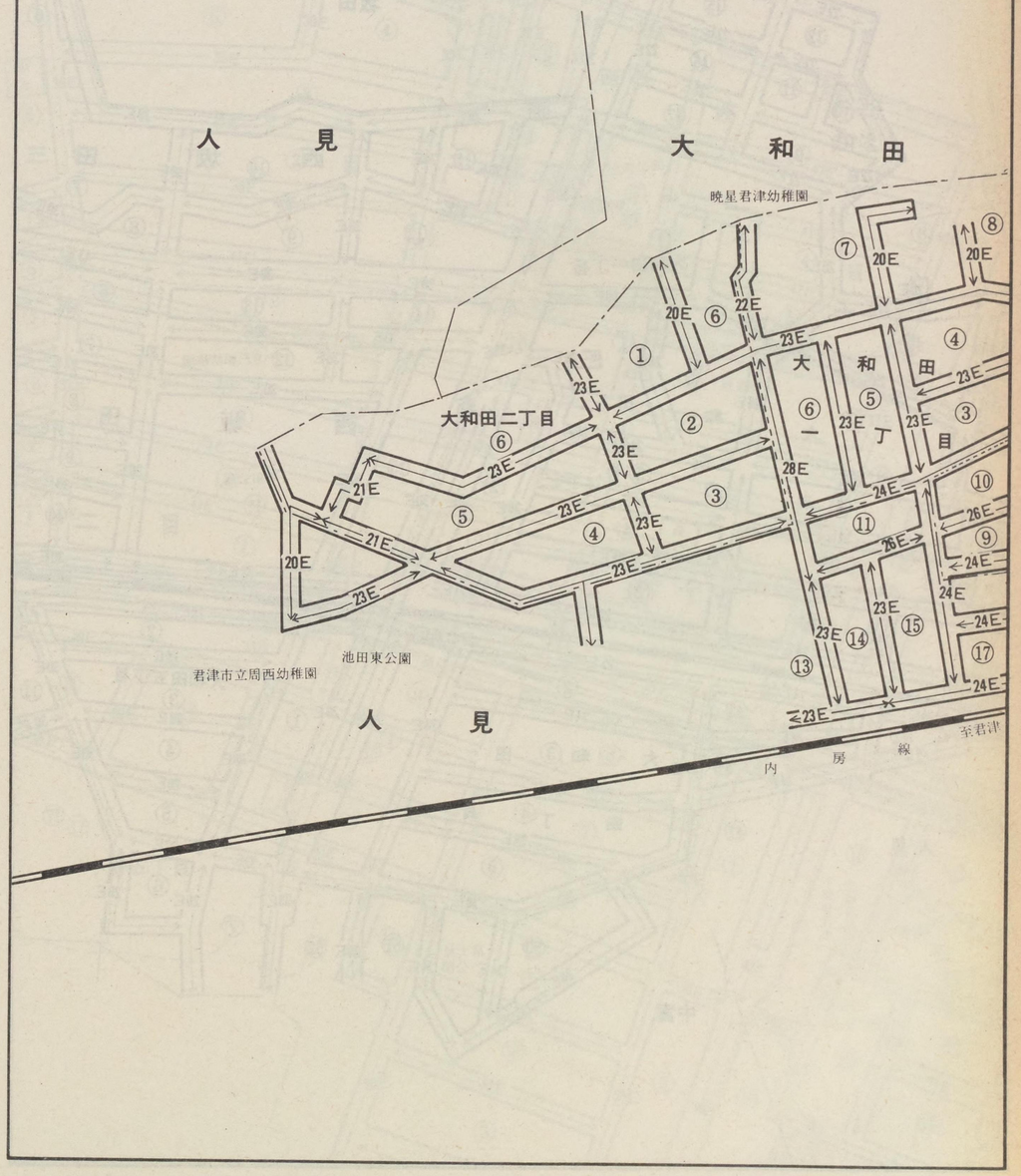

記号	借地権割合	記号	借地権割合
A	90%	E	50%
B	80%	F	40%
C	70%	G	30%
D	60%	H	20%

繁華街・高度商業地区
道路を中心として全地域
道路沿い

普通商業地区
併用住宅地区
全地域
北側道路沿い
南側全地域

中小工場地区
北側全地域
南側道路沿い
南側全地域

大工場地区
北側全地域
南側道路沿い
北側全地域

普通住宅地区
家内工業地区
無印は全地域

72066

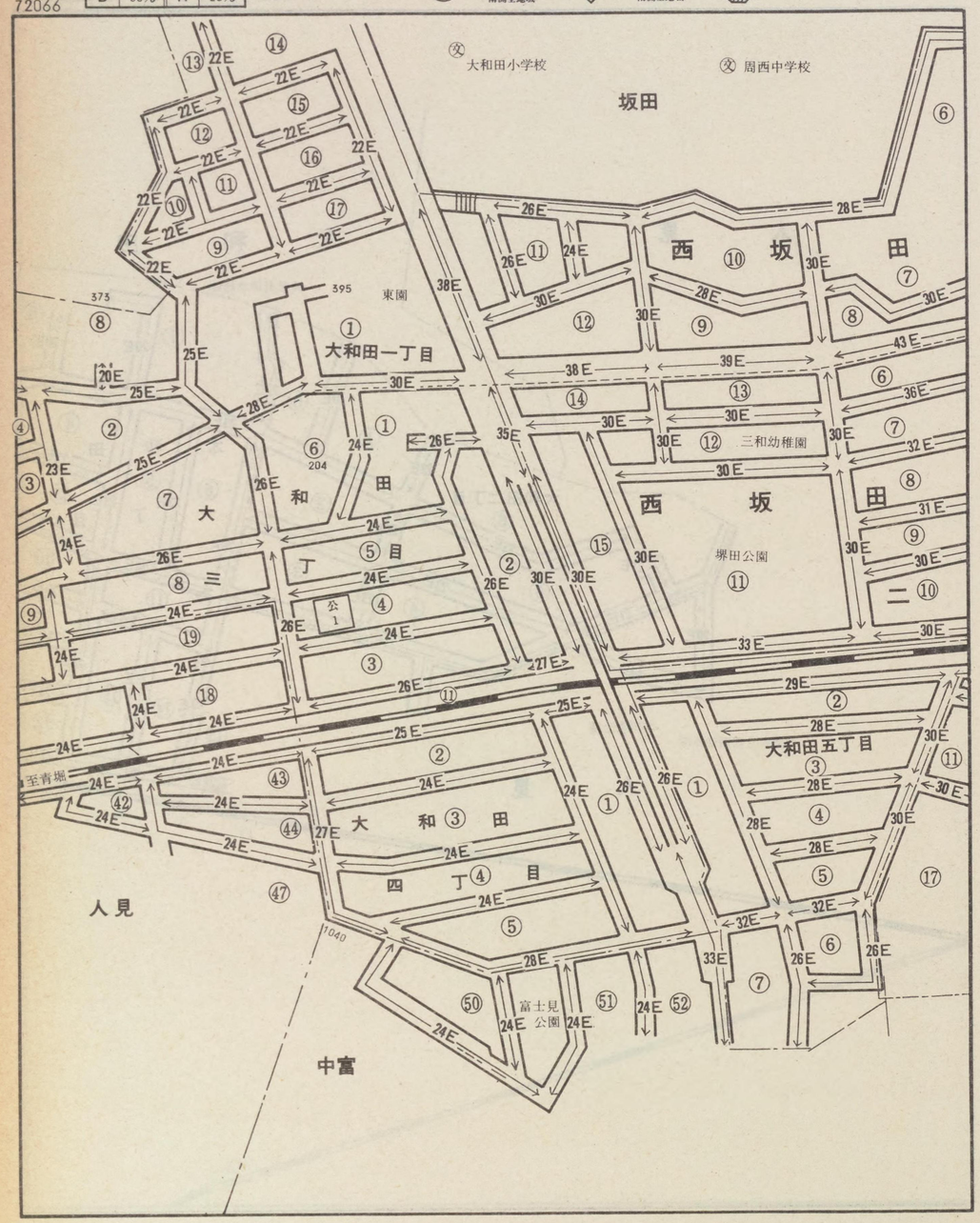

72065 72068 72067

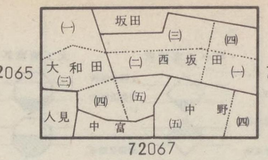

木更津
(君津市) 72066

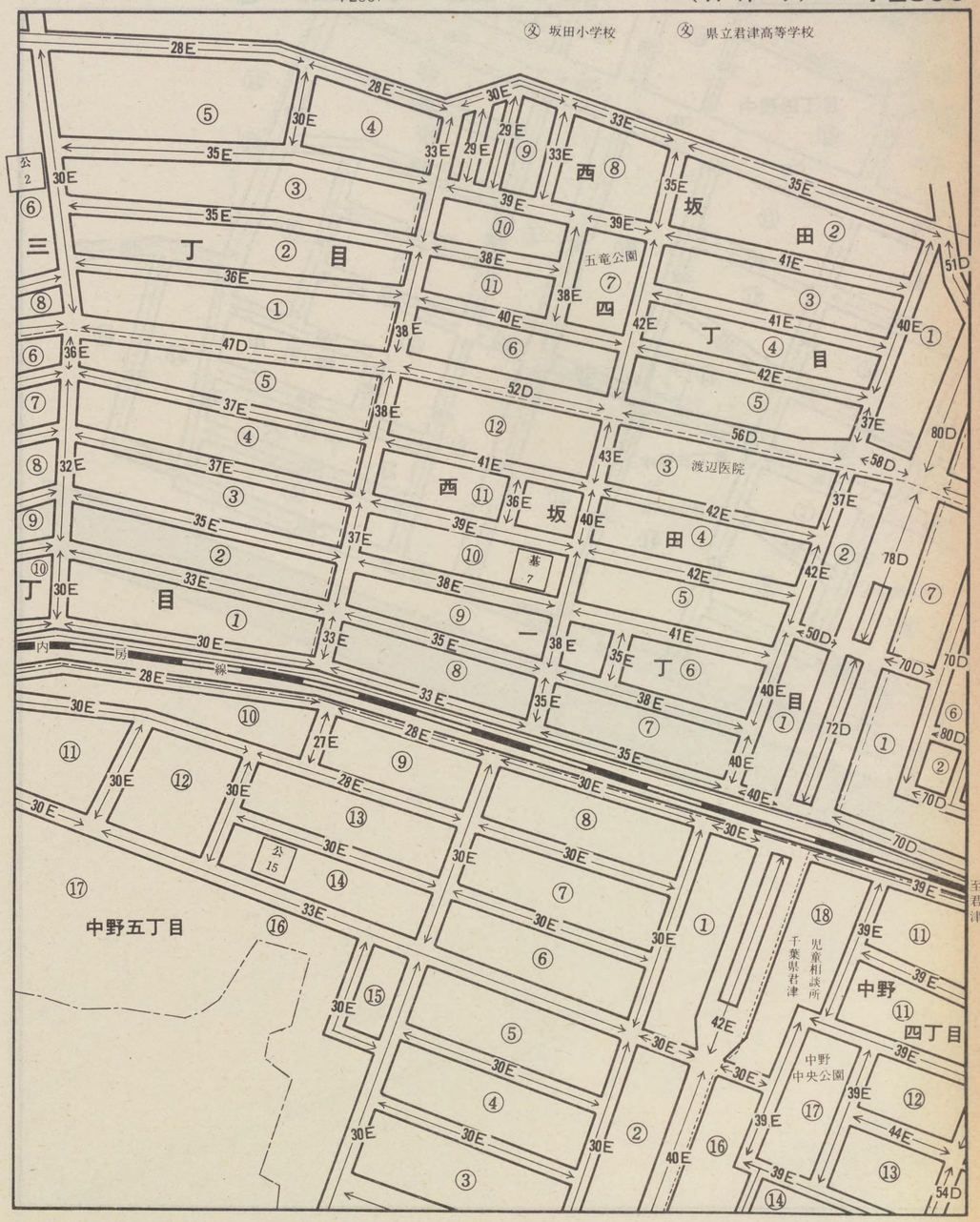

記号	借地権割合	記号	借地権割合
A	90%	E	50%
B	80%	F	40%
C	70%	G	30%
D	60%	H	20%

繁華街・高度商業地区
道路を中心として全地域
道路沿い

普通商業地区
併用住宅地区
全地域
北側道路沿い
南側全地域

中小工場地区
北側全地域
南側道路沿い
南側全地域

大工場地区
北側全地域
南側道路沿い
北側全地域

普通住宅地区
家内工業地区
無印は全地域

72067



72066

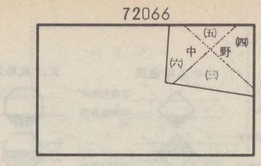

72069

木更津
（君津市）

72067

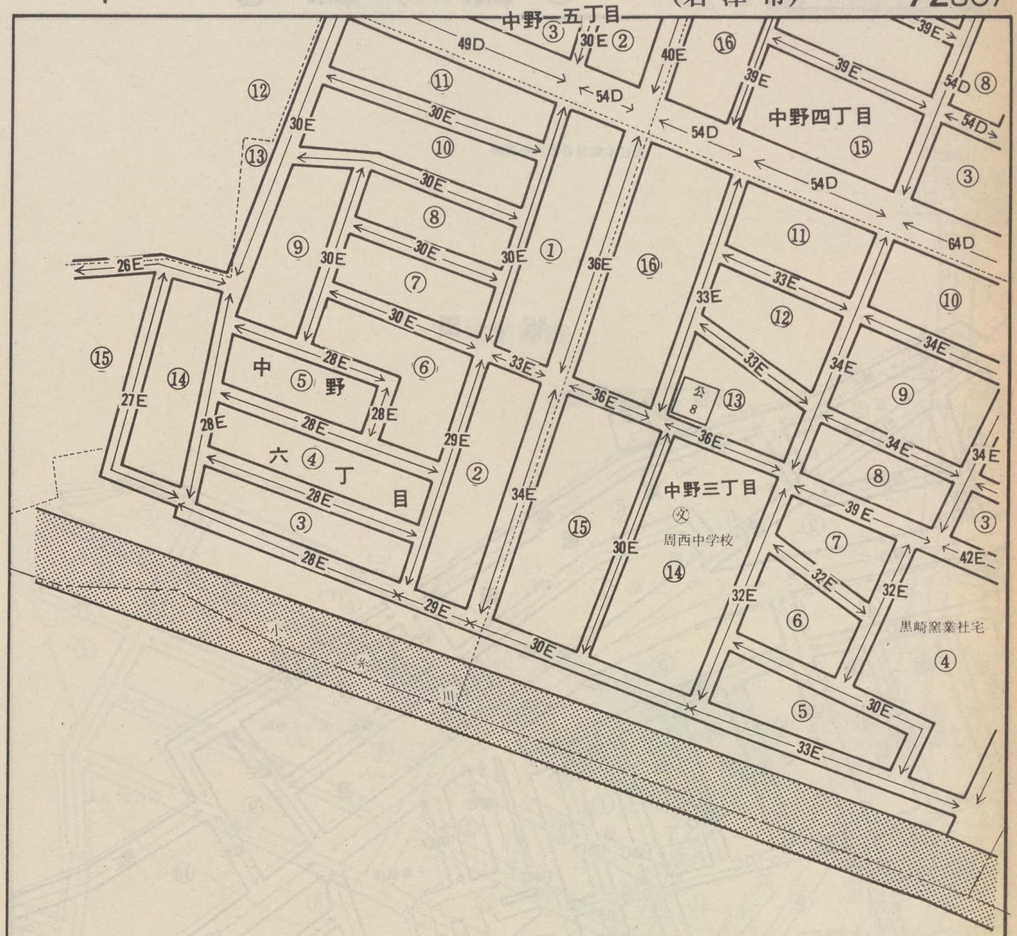

記号	借地権割合	記号	借地権割合
A	90%	E	50%
B	80%	F	40%
C	70%	G	30%
D	60%	H	20%

繁華街・高度商業地区
道路を中心として全地域
道路沿い

普通商業地区
併用住宅地区
全地域
北側道路沿い
南側全地域

中小工場地区
北側全地域
南側道路沿い
南側全地域

大工場地区
北側全地域
南側道路沿い
北側全地域

普通住宅地区
家内工業地区
無印は全地域

72068

新日本開発君津台分譲地

坂　田

東坂田一丁目

中野四丁目

中野一丁目

君津

県道君津青堀線

東坂田三丁目

東坂田二丁目

東坂田四丁目

坂田駅前公園

ヤマキビル

イトーヨーカドー

木更津信用金庫

千葉銀行

玄々堂病院

ホテル千成

保育園 高坂

木更津市

72066　72071　72069　北久保

木更津
（君津市）
72068

木更津市

（畑沢南五丁目）

陽光台三丁目

陽光台

二丁目

高坂

君津保育園

北久保一丁目

北久保二丁目

ホテル谷川

木更津（君津市）

72069

記号	借地権割合	記号	借地権割合
A	90%	E	50%
B	80%	F	40%
C	70%	G	30%
D	60%	H	20%

繁華街・高度商業地区　道路を中心として全地域　道路沿い

普通商業地区 併用住宅地区　全地域　北側道路沿い　南側全地域

中小工場地区　北側全地域　南側道路沿い　南側全地域

大工場地区　北側全地域　南側道路沿い　北側全地域

普通住宅地区 家内工業地区　無印は全地域

72068　72067　72072　72070

北久保　中野　久保　台　南久保

至君津　君津市小売市場　スズトヨ　住友生命　君津農協　中野青年館　中野三丁目　中野四丁目　中野一丁目　中野二丁目　台一丁目　台二丁目　卍長安寺　卍御霊神社　卍大雲寺　小糸川

北久保一丁目　北久保二丁目　山下公園　公5-1　君津中央公民館　君津市役所　山中医院　花川公園　久保三丁目　久保四丁目　久保青年館　君津郵便局　松葉皮膚科　君津信用組合　台青年館　久保保育園　南一丁目　南二丁目　南久保　茂田医院　卍大宮神社

記号	借地権割合	記号	借地権割合
A	90%	E	50%
B	80%	F	40%
C	70%	G	30%
D	60%	H	20%

繁華街・高度商業地区
道路を中心として全地域
道路沿い

普通商業地区
併用住宅地区
全地域
北側道路沿い
南側全地域

中小工場地区
北側全地域
南側道路沿い
南側全地域

大工場地区
北側全地域
南側道路沿い
北側全地域

普通住宅地区
家内工業地区
無印は全地域

72070

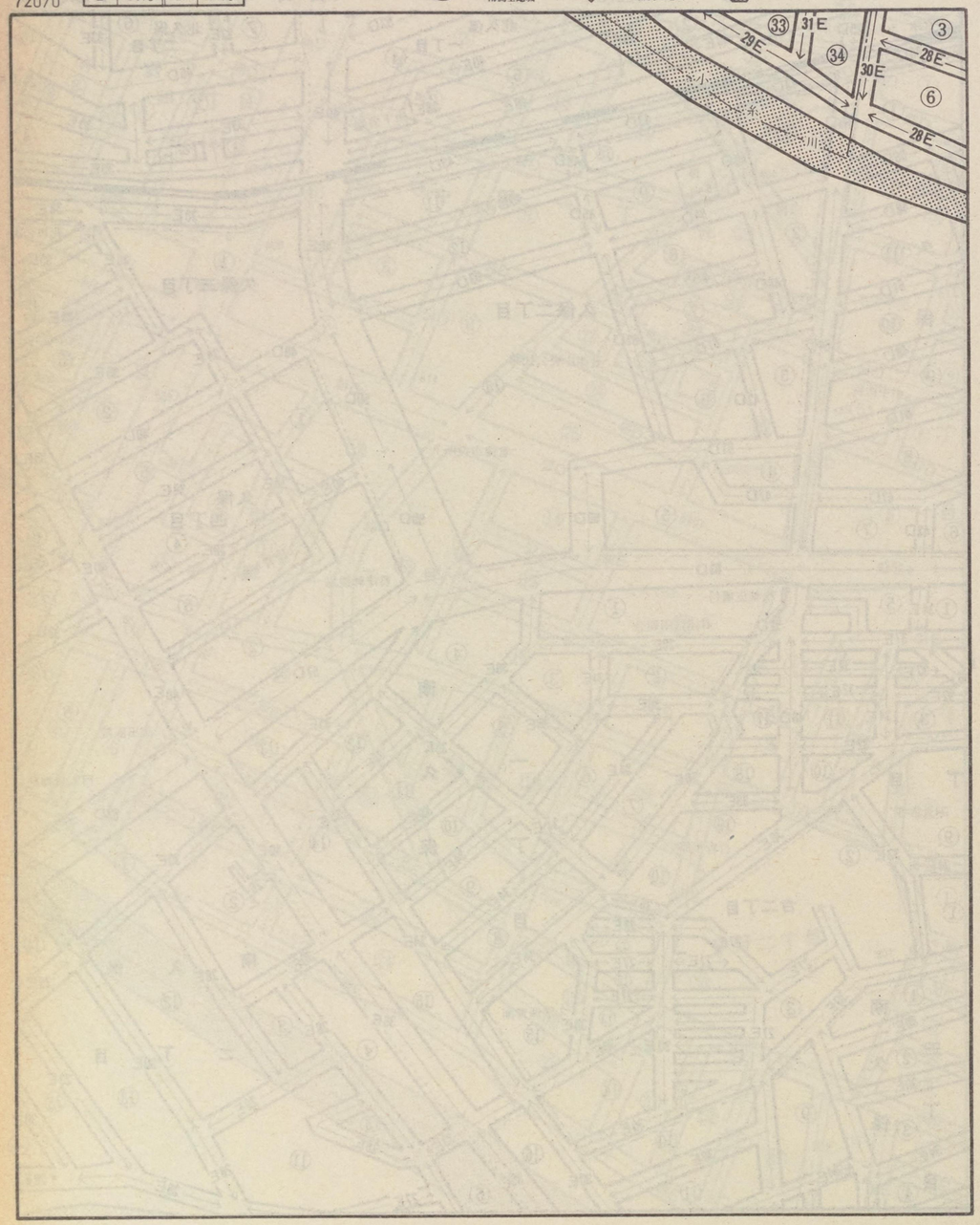

72069
72073

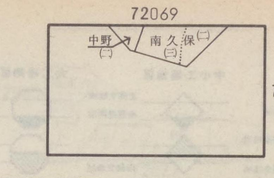

木更津
(君津市)

72070

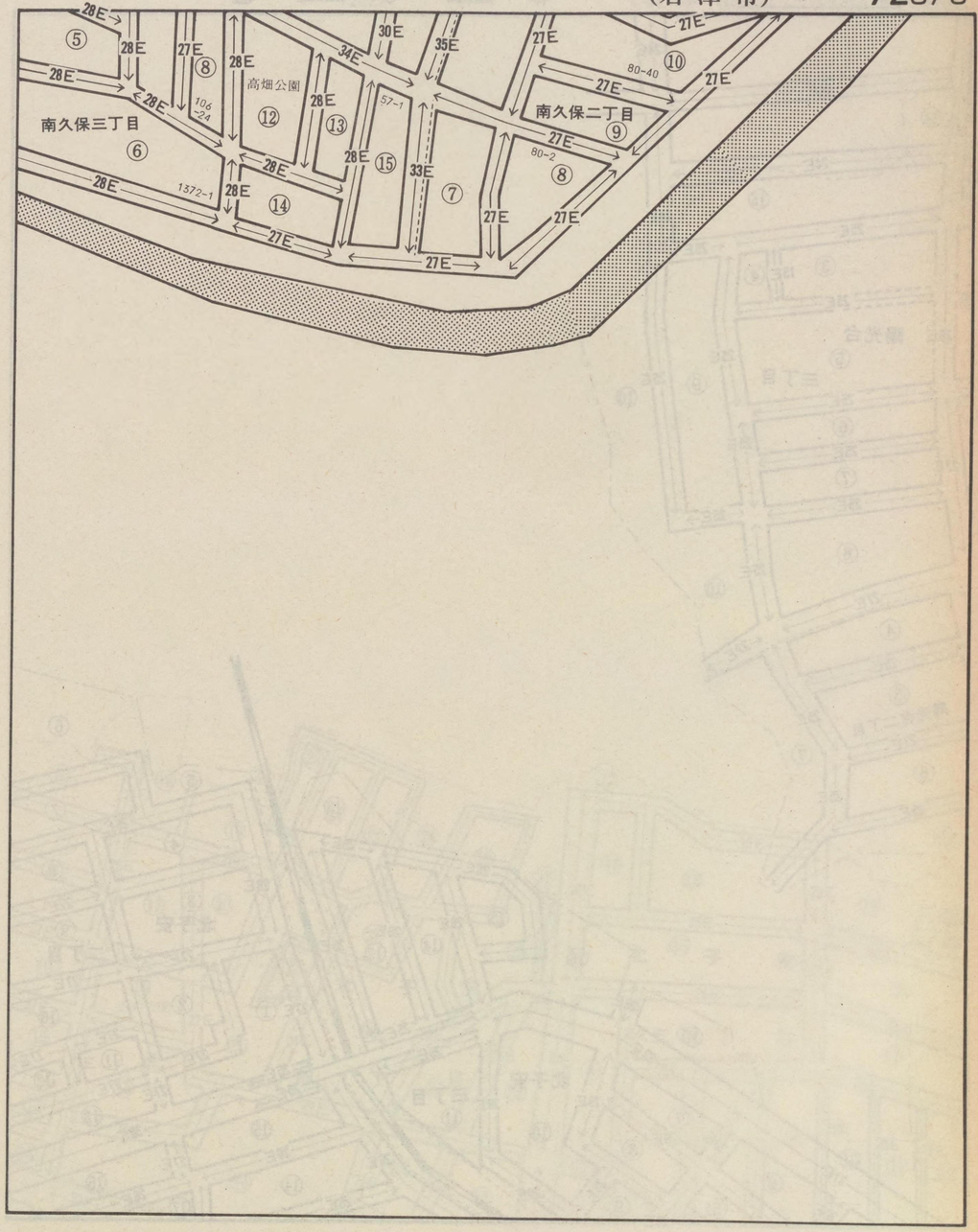

記号	借地権割合	記号	借地権割合
A	90%	E	50%
B	80%	F	40%
C	70%	G	30%
D	60%	H	20%

繁華街・高度商業地区
道路を中心として全地域
道路沿い

普通商業地区
併用住宅地区
全地域
北側道路沿い
南側全地域

中小工場地区
北側全地域
南側道路沿い
南側全地域

大工場地区
北側全地域
南側道路沿い
北側全地域

普通住宅地区
家内工業地区
無印は全地域

72071

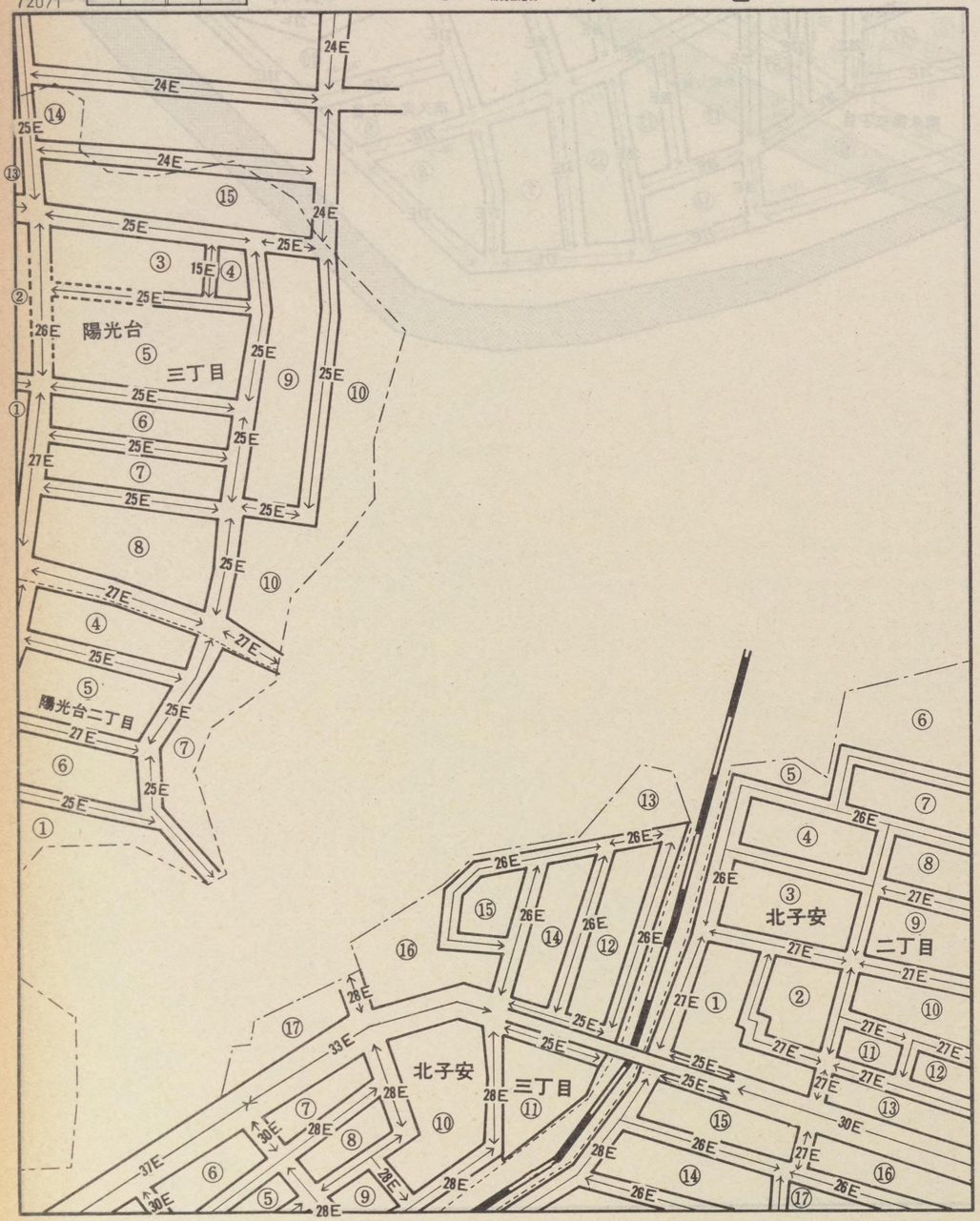

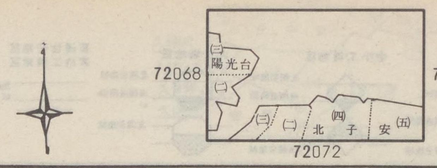

木更津
（君津市）

72071

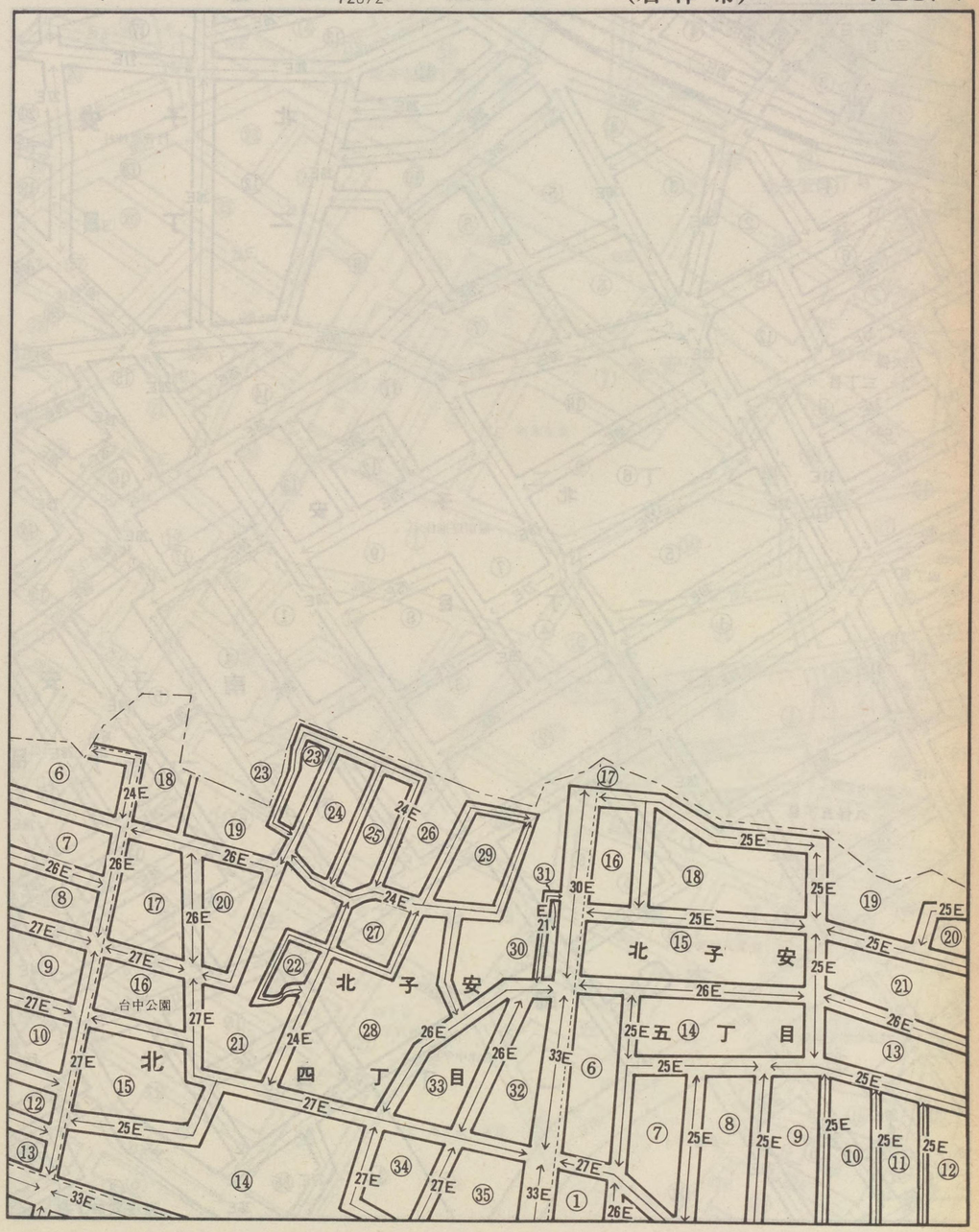

記号	借地権割合	記号	借地権割合
A	90%	E	50%
B	80%	F	40%
C	70%	G	30%
D	60%	H	20%

繁華街・高度商業地区
道路を中心として全地域
道路沿い

普通商業地区 併用住宅地区
全地域
北側道路沿い
南側全地域

中小工場地区
北側全地域
南側道路沿い
南側全地域

大工場地区
北側全地域
南側道路沿い
北側全地域

普通住宅地区 家内工業地区
無印は全地域

72072

北子安三丁目 久保三丁目 久保四丁目 北子安二丁目 北子安一丁目 南子安一丁目 南子安四丁目 久保五丁目 李師一丁目 日菅原神社 子安スーパー 雇用促進住宅 県営住宅 君津中央公園 農業試験場 君津電話交換局 君津中学校 錦鯉センター 丸宮

72071 72076 72069 72073

久保(三) 北子安(一)(二)(三)(四)(五)(六)(七) 南子安(一)(二)(三)(四)(五) 李師(一)(二)(三)(四)(五) 久保(四) 久保(五)

木更津
(君津市)
72072

北子安四丁目 北子安五丁目 北子安六丁目 南子安七丁目 南子安二丁目 南子安一丁目 南子安三丁目 南子安四丁目 南子安五丁目 南子安六丁目 南子安七丁目 卍空蔵院 タイサンダイキ宿舎 周南産業 山九運輸 南子安保育園 南子安小学校 公園 松の井公園

記号	借地権割合	記号	借地権割合
A	90%	E	50%
B	80%	F	40%
C	70%	G	30%
D	60%	H	20%

繁華街・高度商業地区
道路を中心として全域
道路沿い

普通商業地区 併用住宅地区
全地域
北側道路沿い
南側全地域

中小工場地区
北側全地域
南側道路沿い
南側全地域

大工場地区
北側全地域
南側道路沿い
北側全地域

普通住宅地区 家内工業地区
無印は全地域

72073

南子安四丁目
君津市学校給食センター
③
師 製菓産業 ⑥
君津商工会
李 一 丁 目 ⑬
41E 36E 28E 26E 25E
①
⑩
⑨
⑪
⑫
⑤ ④
西台公園 ⑥
李 ③
師 ⑧
二 丁 目
貞 元
⑦ ⑤ ④ ⑱ ⑲ ⑳ ㉑ ③ ②
40E 38E 26E 25E
川
八 幡

72072
72070 72077 72074
(一) (五) 南子安
(二) 李 (四)
(三) 師 (四)

木更津
（君津市）
72073

南子安五丁目
⑩ ⑨ ⑪ ⑫ ⑯ ⑰ ⑮ ⑭ ⑬ ⑱ ⑲ ⑳ ㉒ ㉓ ㉗ ㉘ ㉙ ㉛ ㉜
南子安 四丁目
31E 30E 27E 26E 25E 23E
君津消防本部 ①
⑭ ⑩ ⑲ ㉕ ㉖ ㉔ ㉝ ㉞
上ノ原公園
大成建設 ⑱
⑨ ⑰ ⑯ ⑳ ㉑ ㉒ ㉖ ㉗
李 師 三 丁 目
38E 28E 22E
墓地 ⑤ ⑥ ⑦ ㉒
卍 東福寺 ㉓
レストラン クロス
李 師 四 丁 目
㉑ ⑳ ㉖ 公園
出光給油所 ⑲ ⑱ ⑰
㉗ 公園
⑬ ⑭ ⑪ ⑤ ⑥ ⑩ ⑯
⛩八幡神社
② ③ ④ ⑫ ㉔
36E

記号	借地権割合	記号	借地権割合
A	90%	E	50%
B	80%	F	40%
C	70%	G	30%
D	60%	H	20%

繁華街・高度商業地区
道路を中心として全地域
道路沿い

普通商業地区併用住宅地区
全地域
北側道路沿い
南側全地域

中小工場地区
北側全地域
南側道路沿い
南側全地域

大工場地区
北側全地域
南側道路沿い
北側全地域

普通住宅地区案内工業地区
無印は全地域

72074

72073

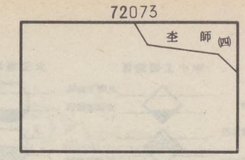

木更津
(君津市)

72074

記号	借地権割合	記号	借地権割合
A	90%	E	50%
B	80%	F	40%
C	70%	G	30%
D	60%	H	20%

繁華街・高度商業地区
道路を中心として全地域
道路沿い

普通商業地区
併用住宅地区
全地域
北側道路沿い
南側全地域

中小工場地区
北側全地域
南側道路沿い
南側全地域

大工場地区
北側全地域
南側道路沿い
北側全地域

普通住宅地区
家内工業地区
無印は全地域

72075

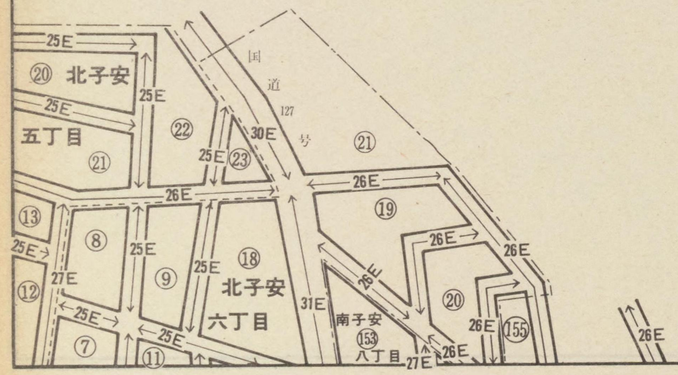

72071
五丁目 北子安
南子安(八)
72076

木更津
（君津市）

72075

記号	借地権割合	記号	借地権割合
A	90%	E	50%
B	80%	F	40%
C	70%	G	30%
D	60%	H	20%

繁華街・高度商業地区
道路を中心として全地域
道路沿い

普通商業地区
併用住宅地区
全地域
北側道路沿い
南側全地域

中小工場地区
北側全地域
南側道路沿い
南側全地域

大工場地区
北側全地域
南側道路沿い
北側全地域

普通住宅地区
家内工業地区
無印は全地域

72076

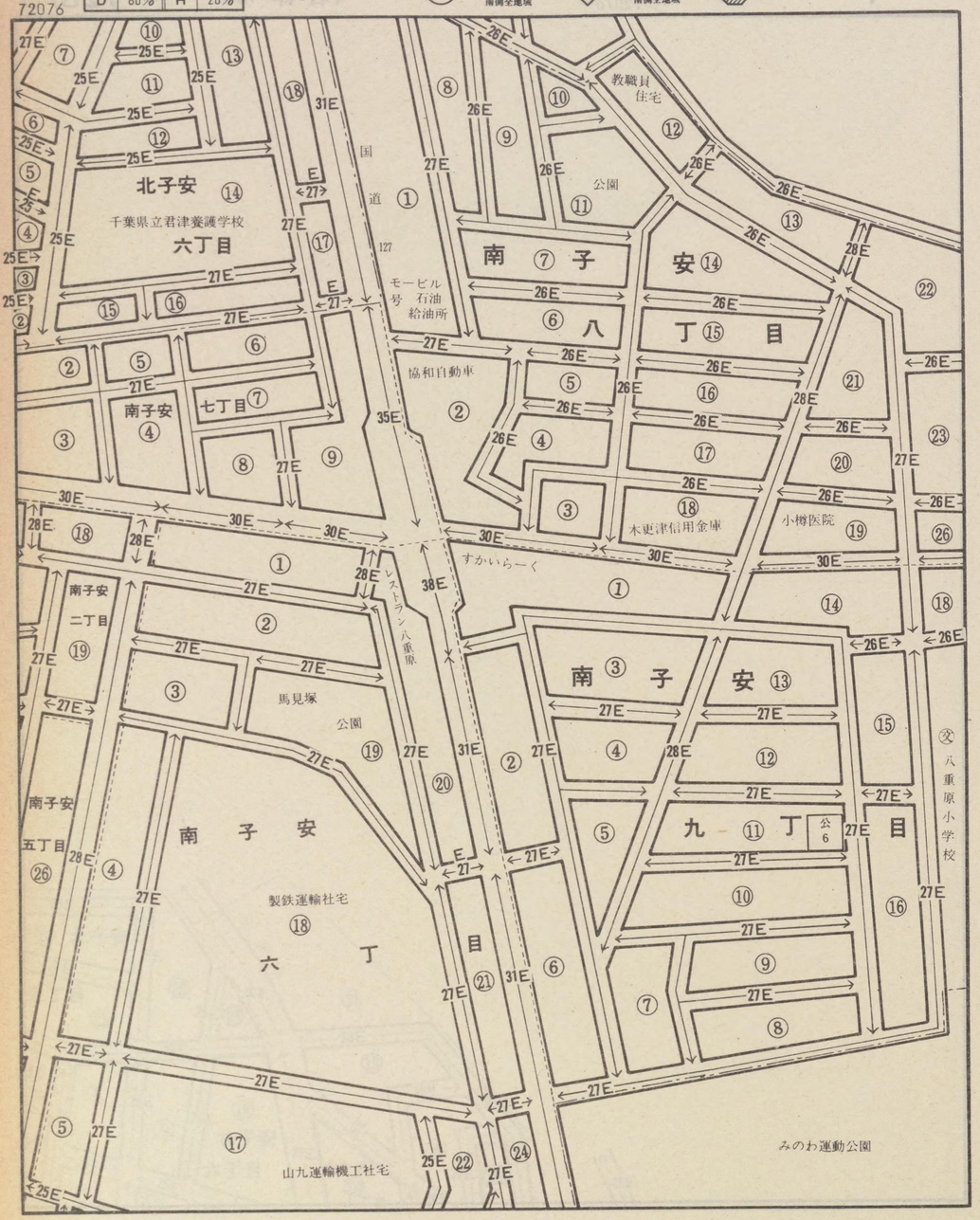

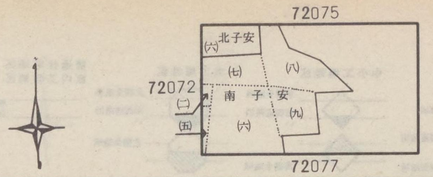

木更津
(君津市)

72076

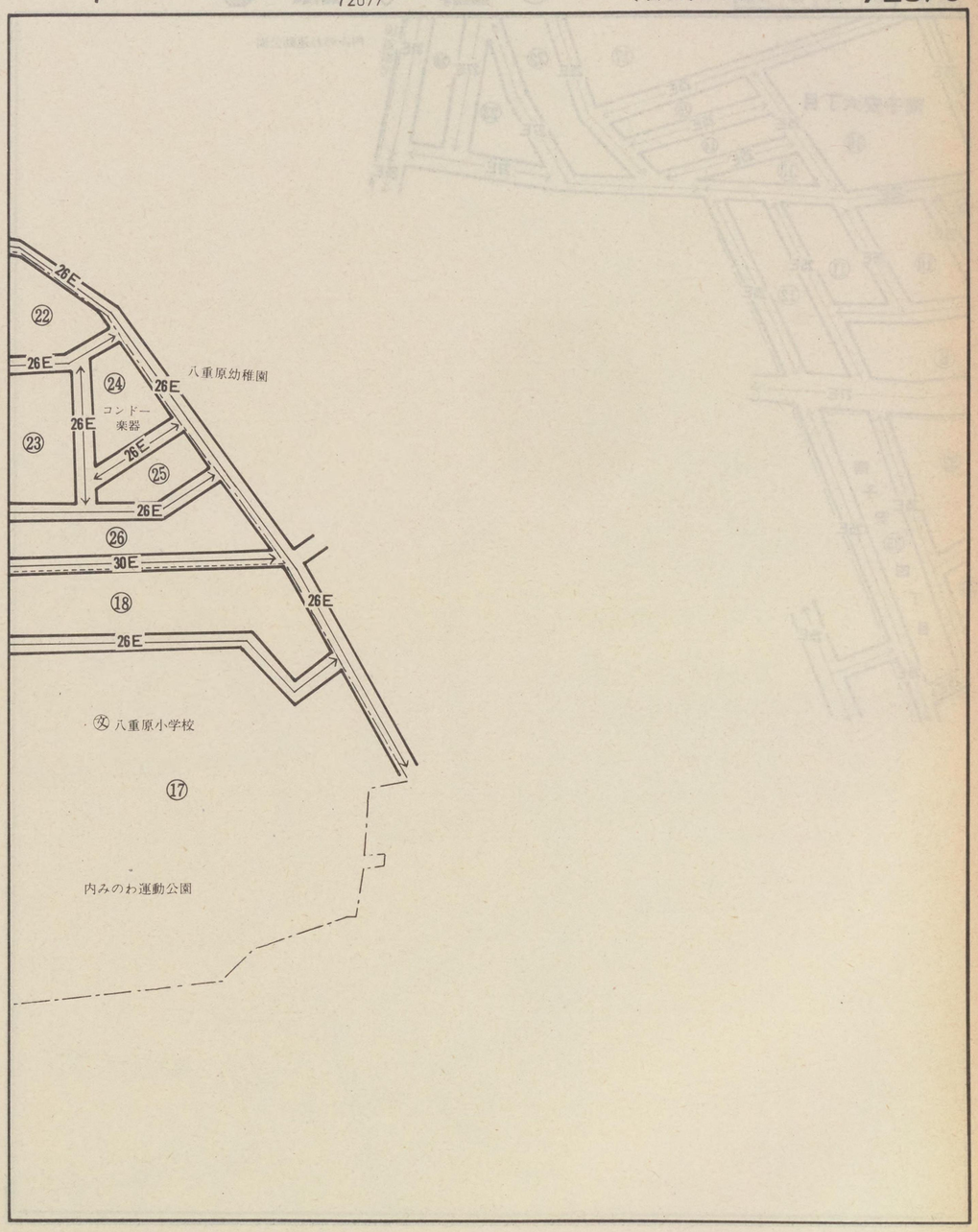

記号	借地権割合	記号	借地権割合
A	90%	E	50%
B	80%	F	40%
C	70%	G	30%
D	60%	H	20%

繁華街・高度商業地区
道路を中心として全地域
道路沿い

普通商業地区 併用住宅地区
全地域
北側道路沿い
南側全地域

中小工場地区
北側全地域
南側道路沿い
南側全地域

大工場地区
北側全地域
南側道路沿い
北側全地域

普通住宅地区 家内工業地区
無印は全地域

72077

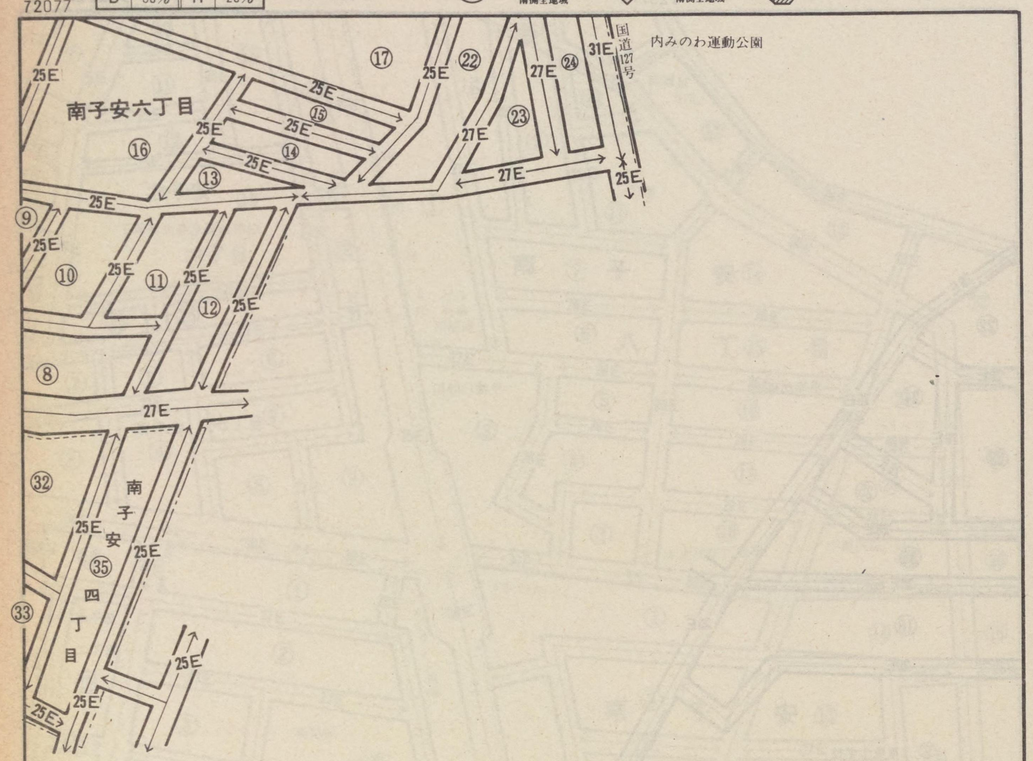

72076

72073

南子安(六)

四

木更津

（君津市）

72077

記号	借地権割合	記号	借地権割合
A	90%	E	50%
B	80%	F	40%
C	70%	G	30%
D	60%	H	20%

繁華街・高度商業地区
道路を中心として全地域
道路沿い

普通商業地区
併用住宅地区
全地域
北側道路沿い
南側全地域

中小工場地区
北側全地域
南側道路沿い
南側全地域

大工場地区
北側全地域
南側道路沿い
北側全地域

普通住宅地区
家内工業地区
無印は全地域

72078

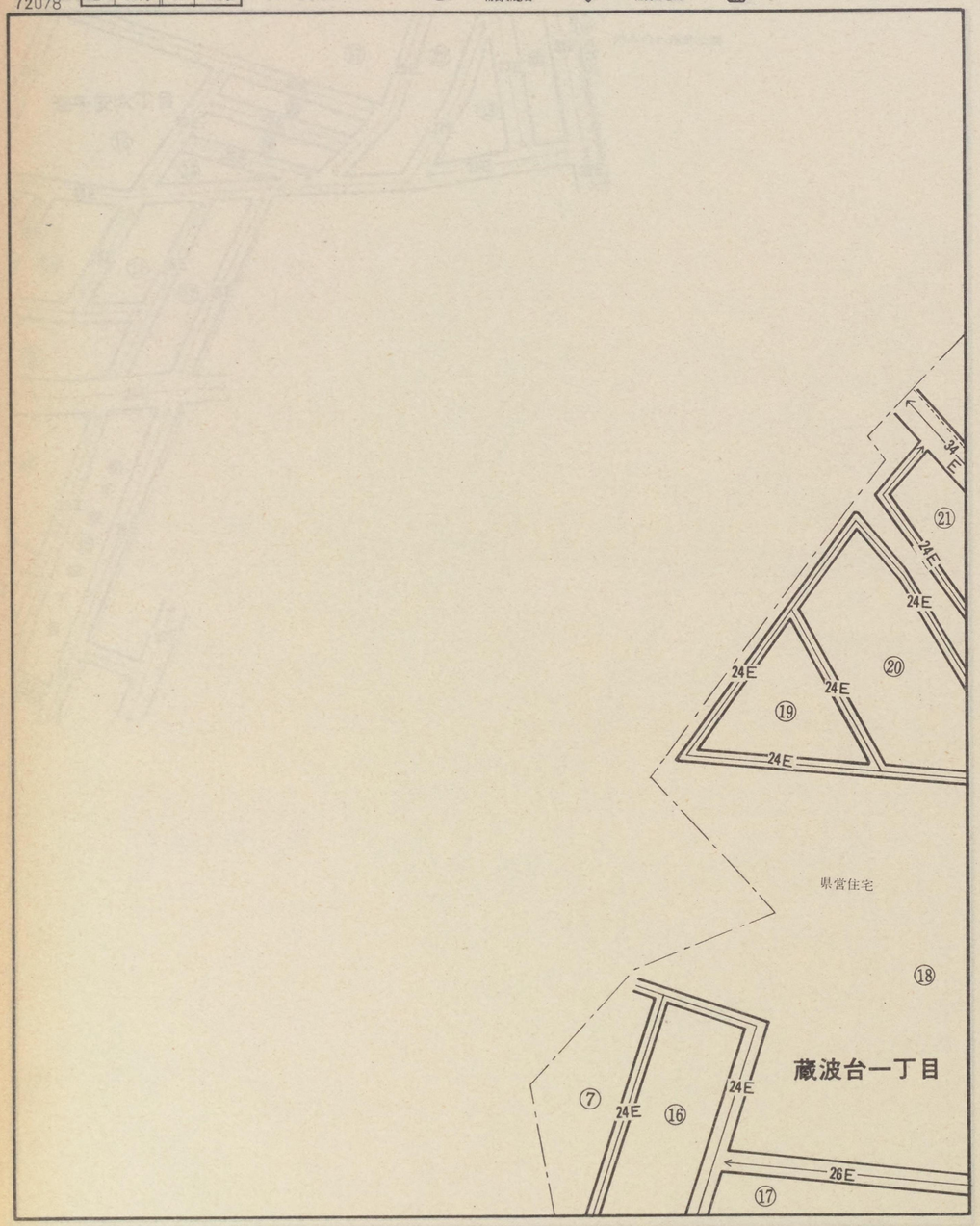

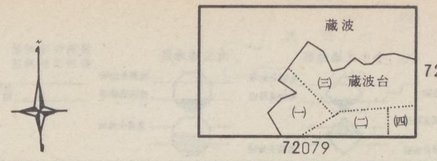

木更津
(袖ケ浦町) 72078

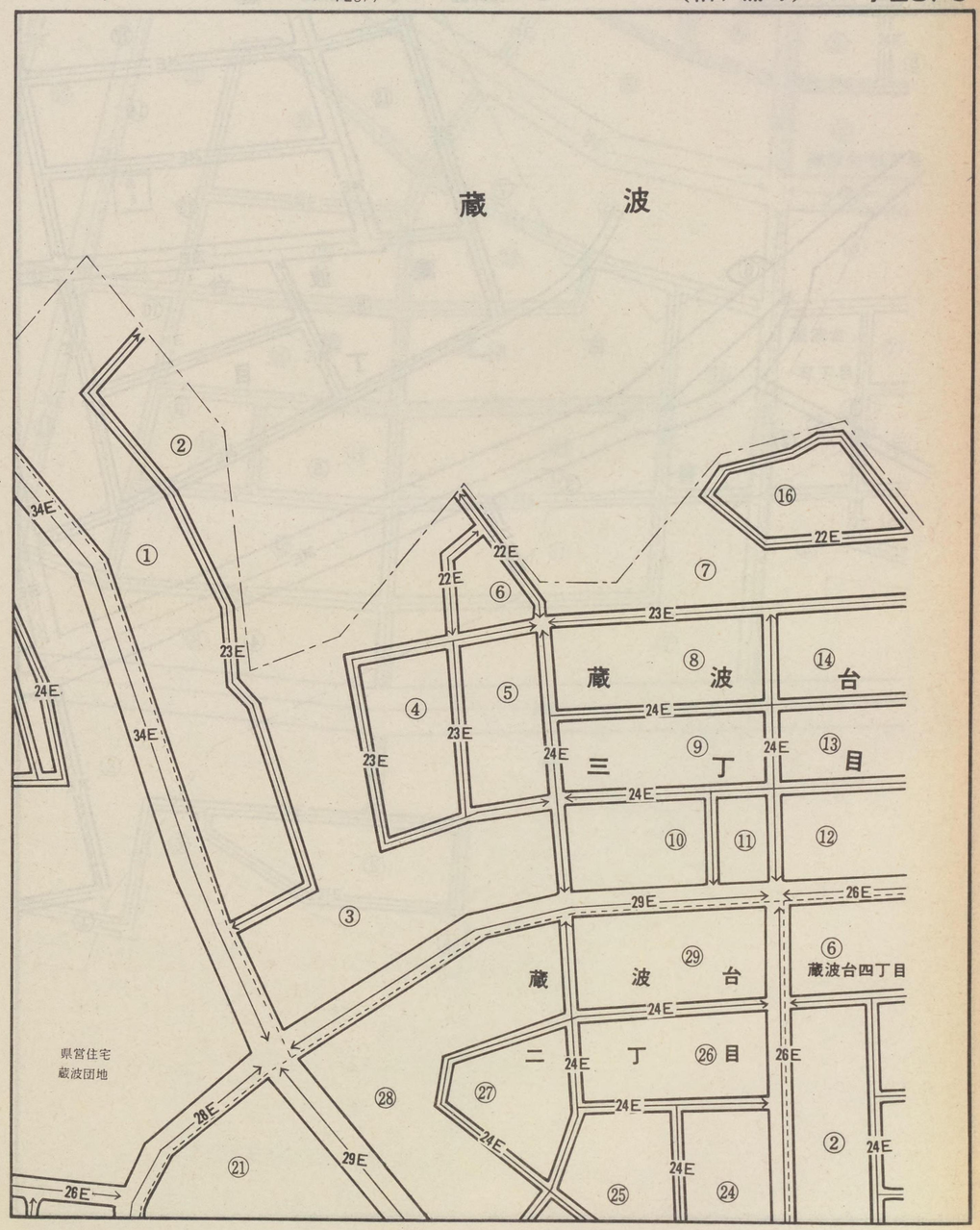

記号	借地権割合	記号	借地権割合
A	90%	E	50%
B	80%	F	40%
C	70%	G	30%
D	60%	H	20%

繁華街・高度商業地区
道路を中心として全域域
道路沿い

普通商業地区
併用住宅地区
全地域
北側道路沿い
南側全地域

中小工場地区
北側全地域
南側道路沿い
南側全地域

大工場地区
北側全地域
南側道路沿い
北側全地域

普通住宅地区
家内工業地区
無印は全地域

72079

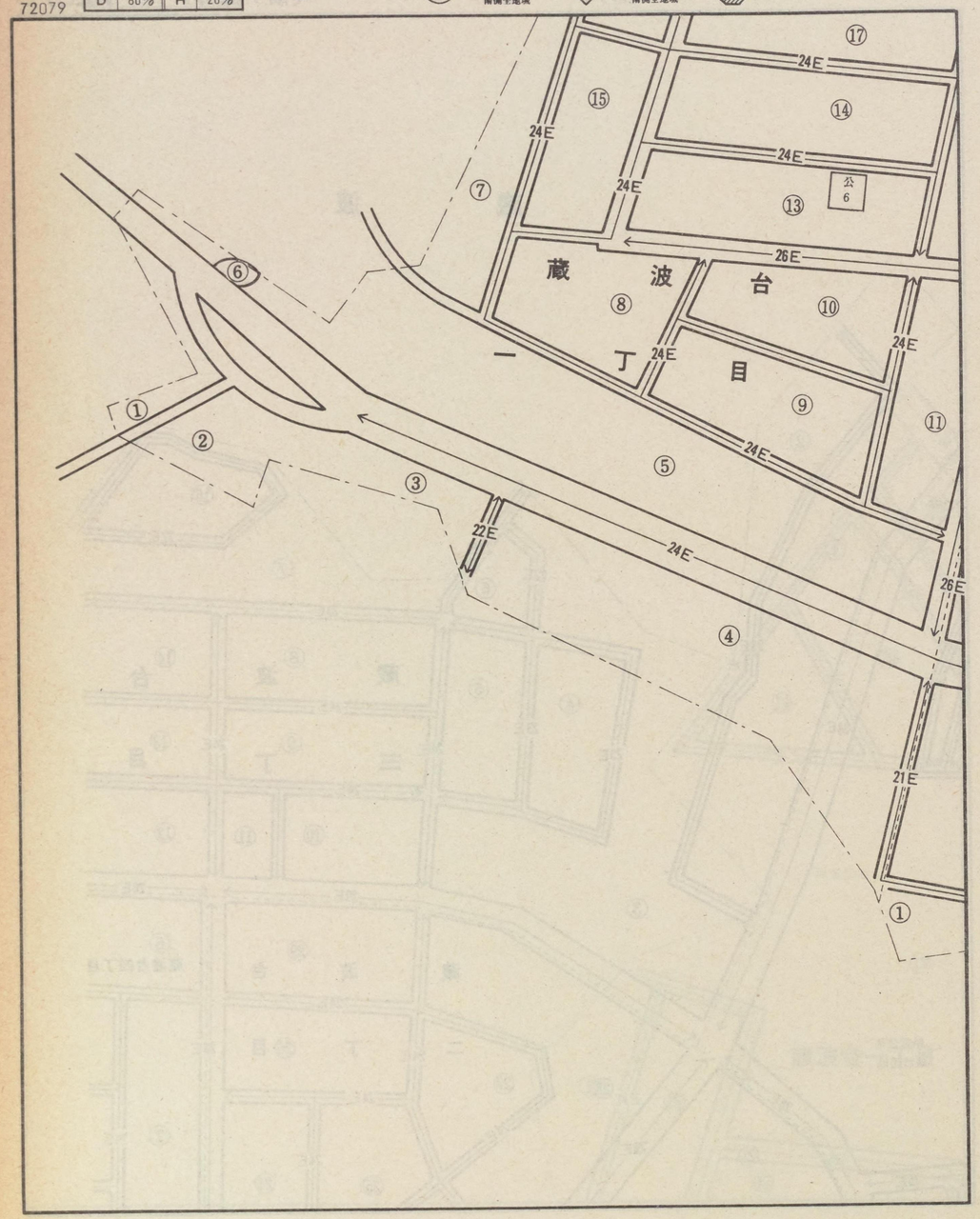

72078
72081

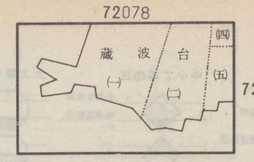

木更津
(袖ケ浦町)
72079

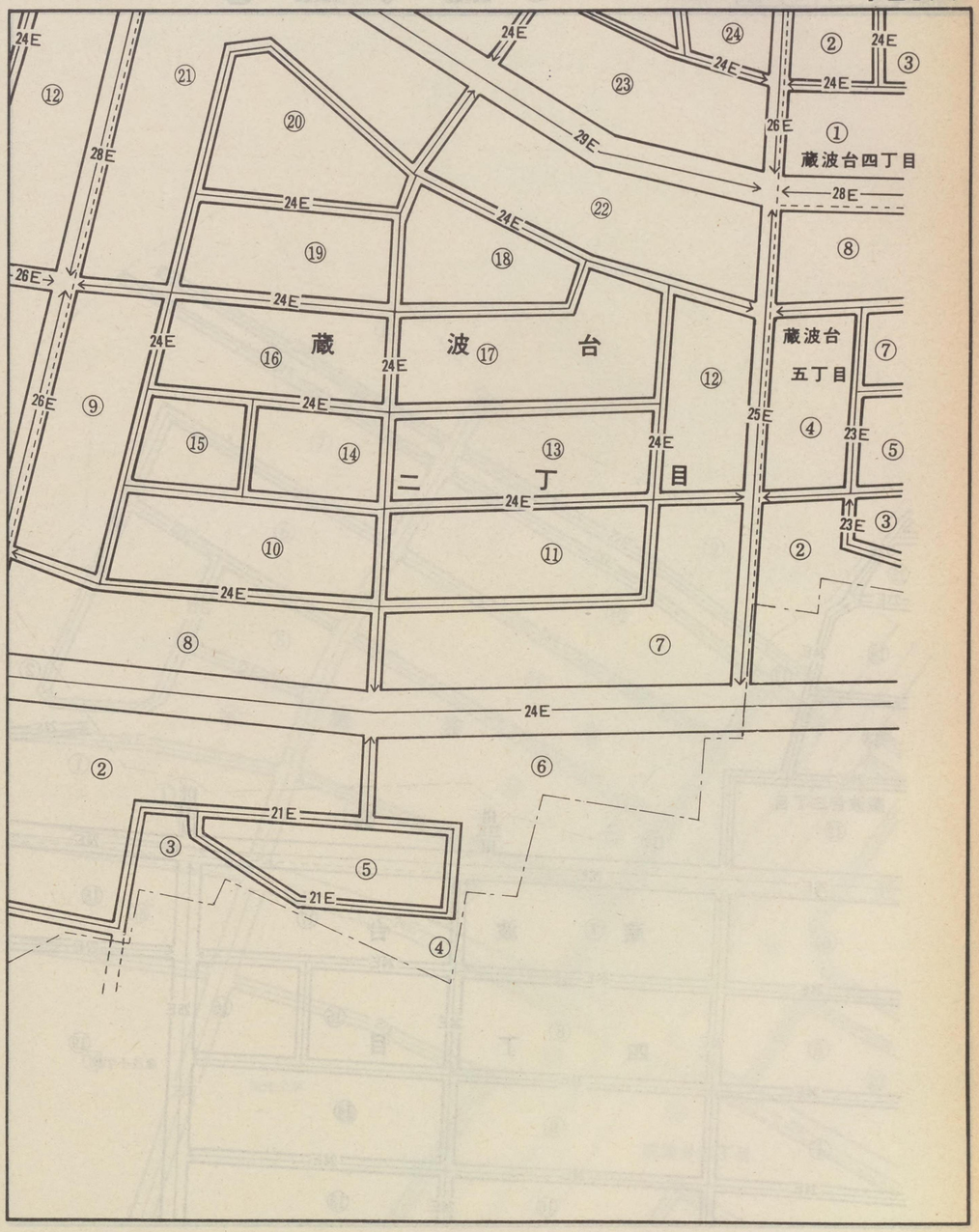

記号	借地権割合	記号	借地権割合
A	90%	E	50%
B	80%	F	40%
C	70%	G	30%
D	60%	H	20%

繁華街・高度商業地区
道路を中心として全地域
道路沿い

普通商業地区
併用住宅地区
全地域
北側道路沿い
南側全地域

中小工場地区
北側全地域
南側道路沿い
南側全地域

大工場地区
北側全地域
南側道路沿い
北側全地域

普通住宅地区
家内工業地区
無印は全地域

72080

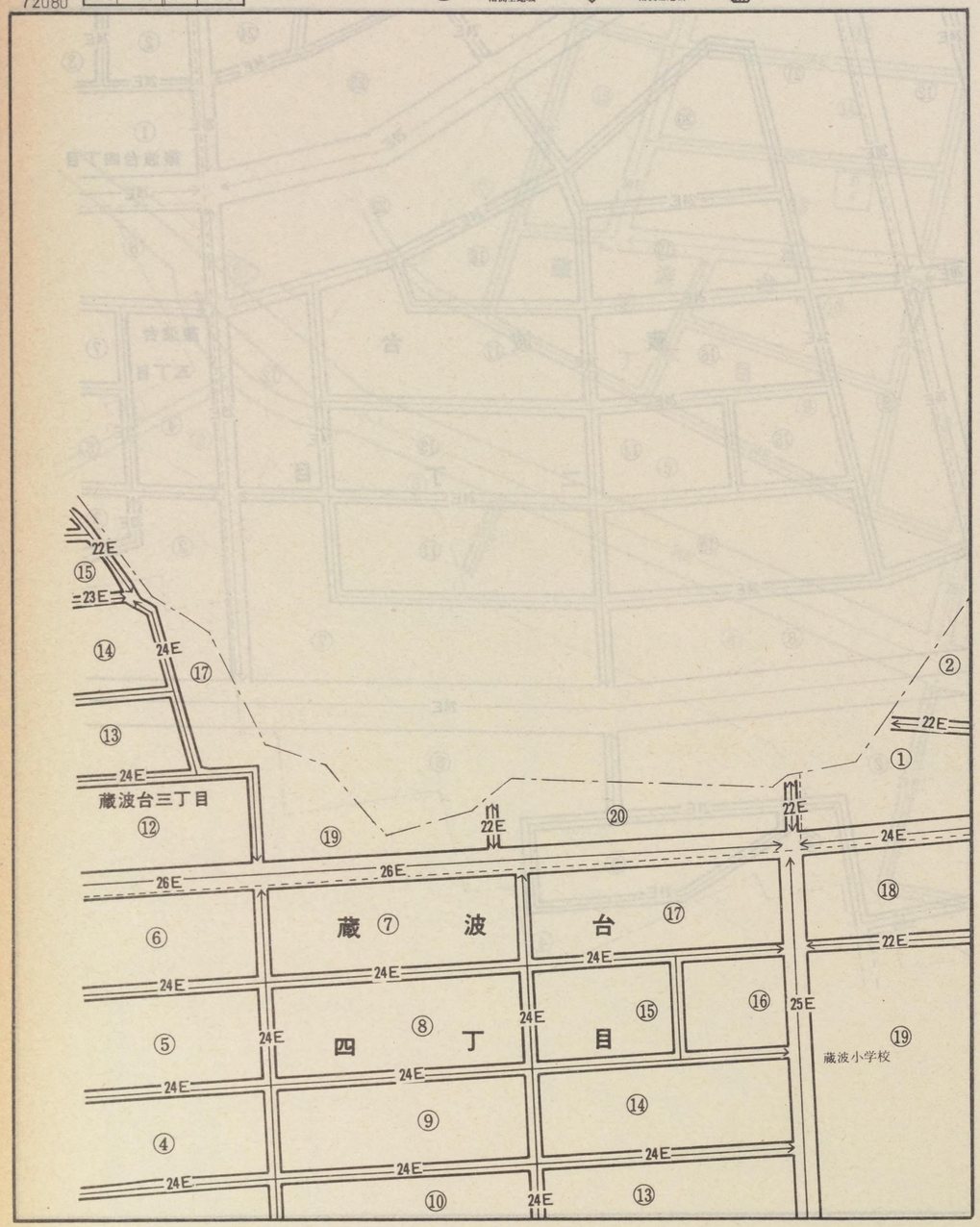

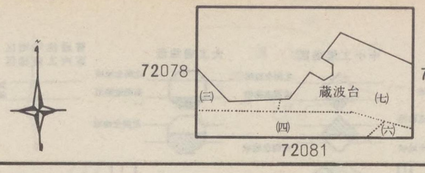

木更津
(袖ケ浦町) 72080

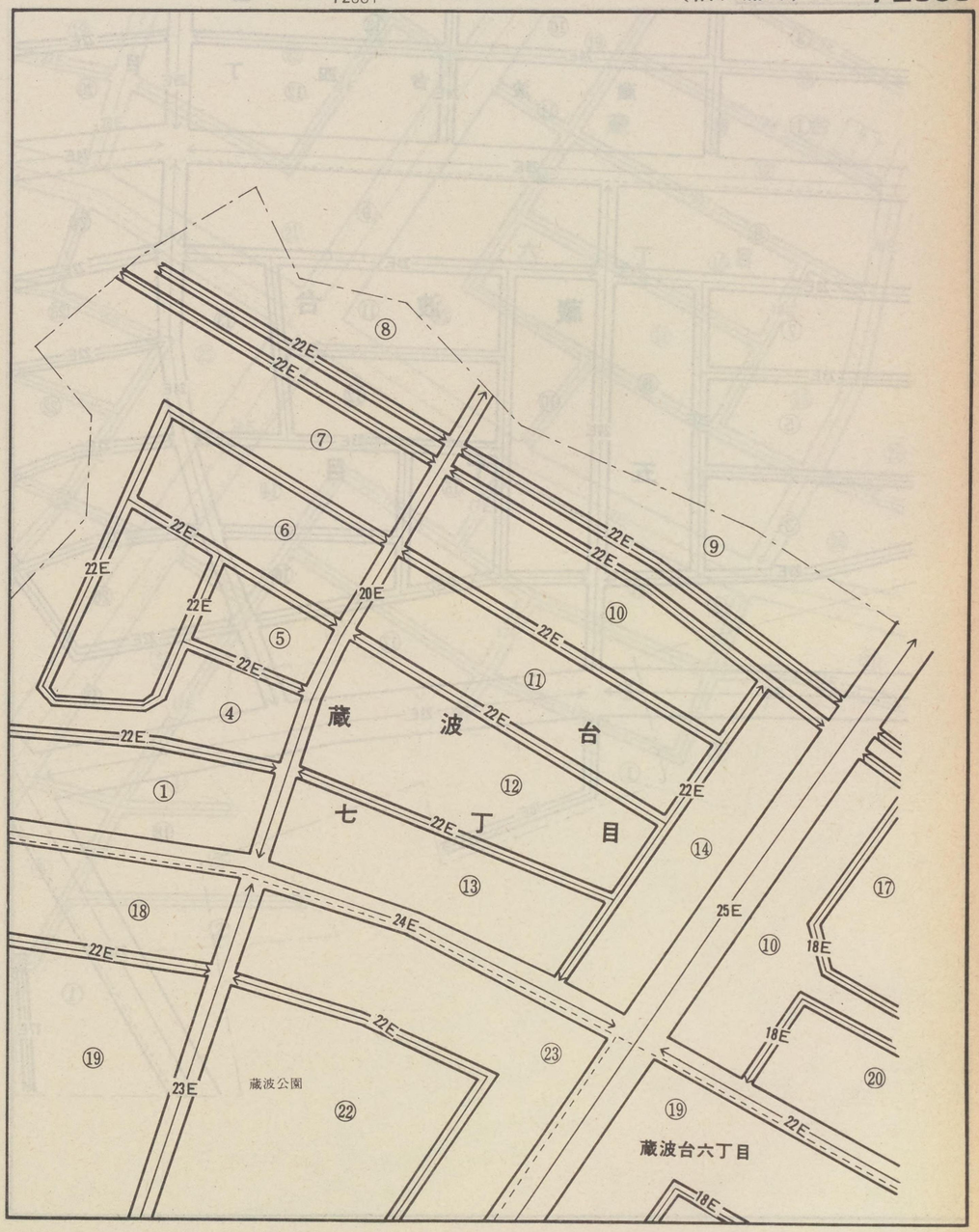

記号	借地権割合	記号	借地権割合
A	90%	E	50%
B	80%	F	40%
C	70%	G	30%
D	60%	H	20%

繁華街・高度商業地区
道路を中心として全地域
道路沿い

普通商業地区 併用住宅地区
全地域
北側道路沿い
南側全地域

中小工場地区
北側全地域
南側道路沿い
南側全地域

大工場地区
北側全地域
南側道路沿い
北側全地域

普通住宅地区 家内工業地区
無印は全地域

72081

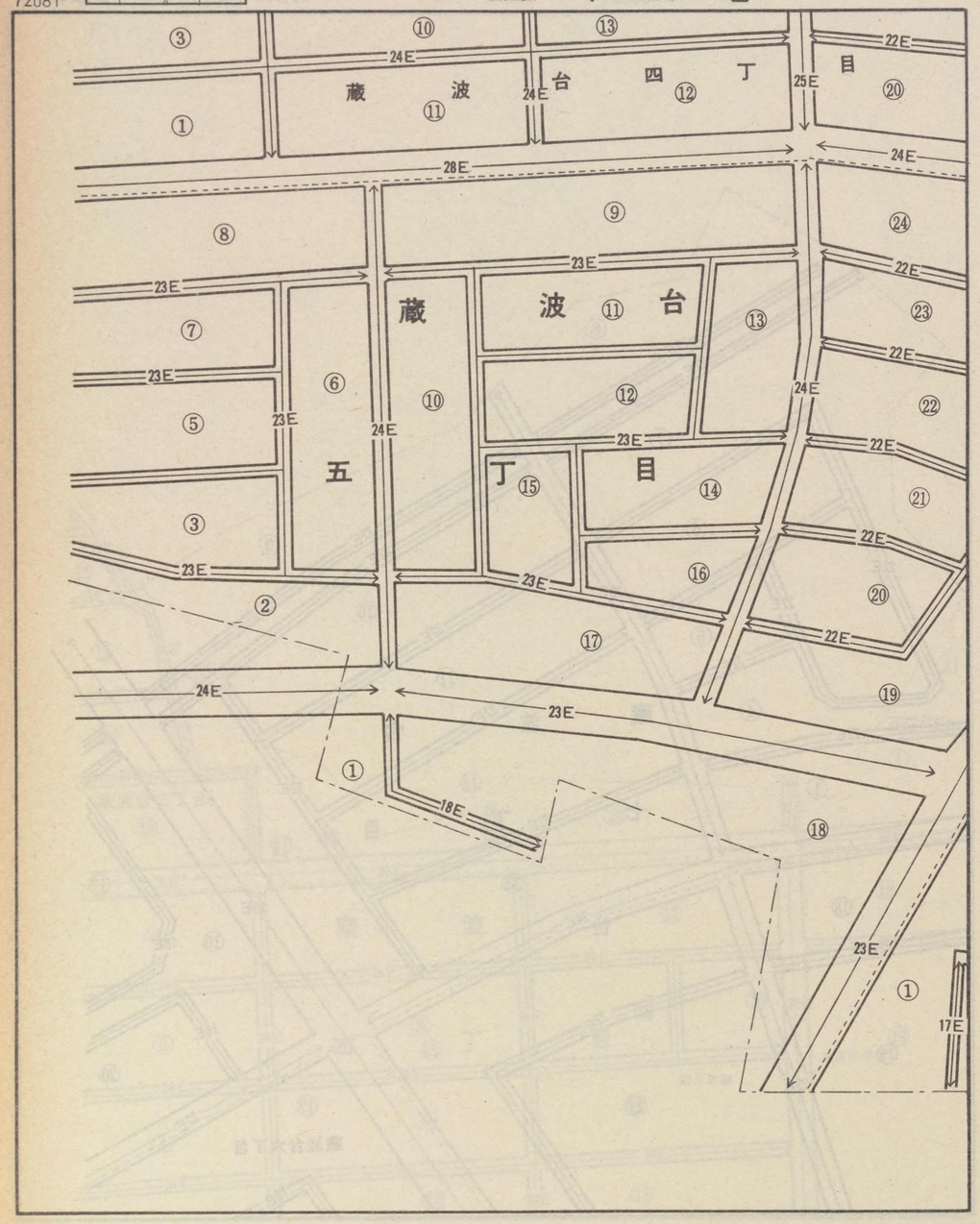

72080
72079
72083
(四)
(五)
(六)
蔵 波 台

木更津
(袖ケ浦町)
72081

記号	借地権割合	記号	借地権割合
A	90%	E	50%
B	80%	F	40%
C	70%	G	30%
D	60%	H	20%

繁華街・高度商業地区　道路を中心として全地域／道路沿い

普通商業地区 併用住宅地区　全地域／北側道路沿い／南側全地域

中小工場地区　北側全地域／南側道路沿い／南側全地域

大工場地区　北側全地域／南側道路沿い／北側全地域

普通住宅地区 家内工業地区　無印は全地域

72082

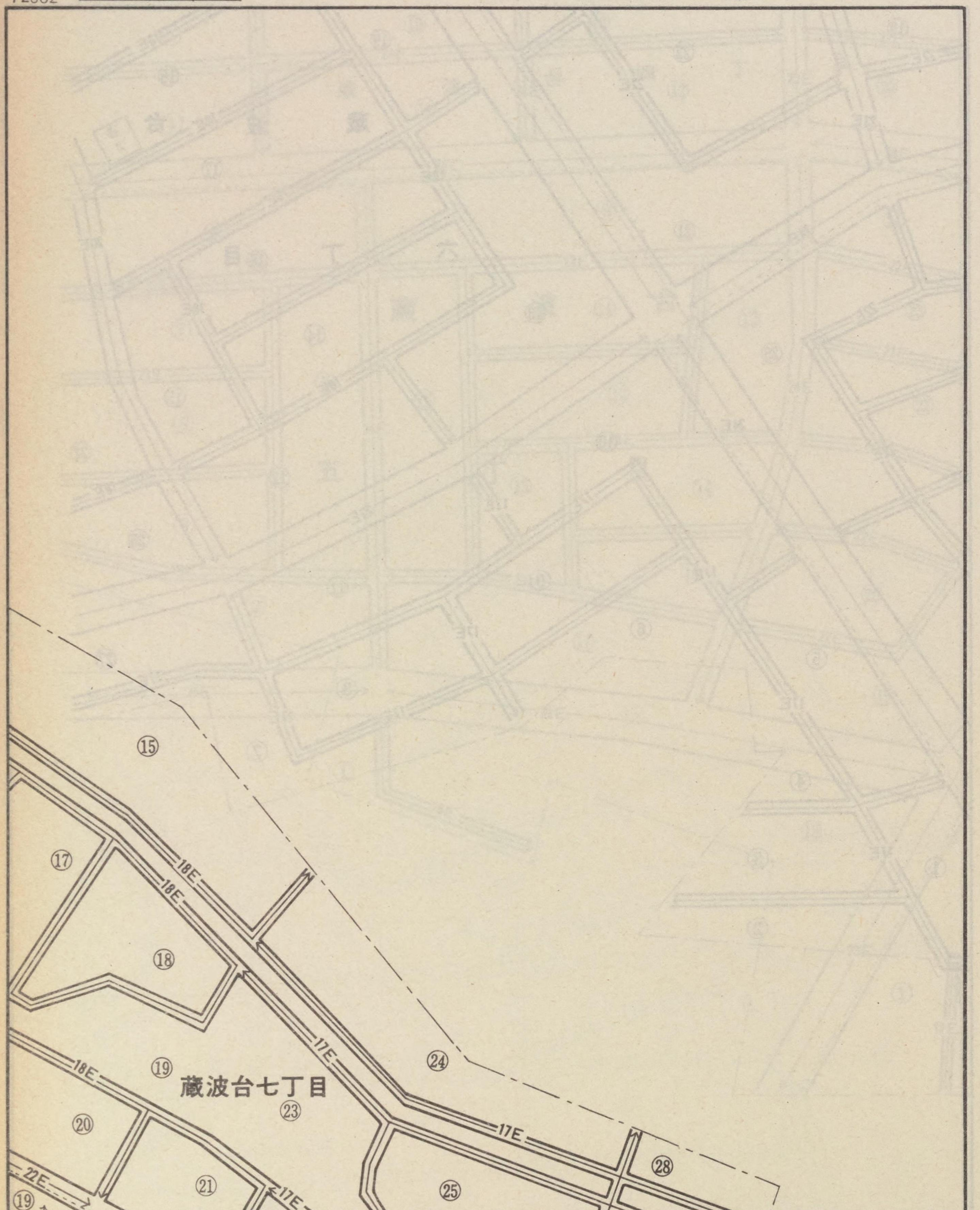

蔵波台六丁目

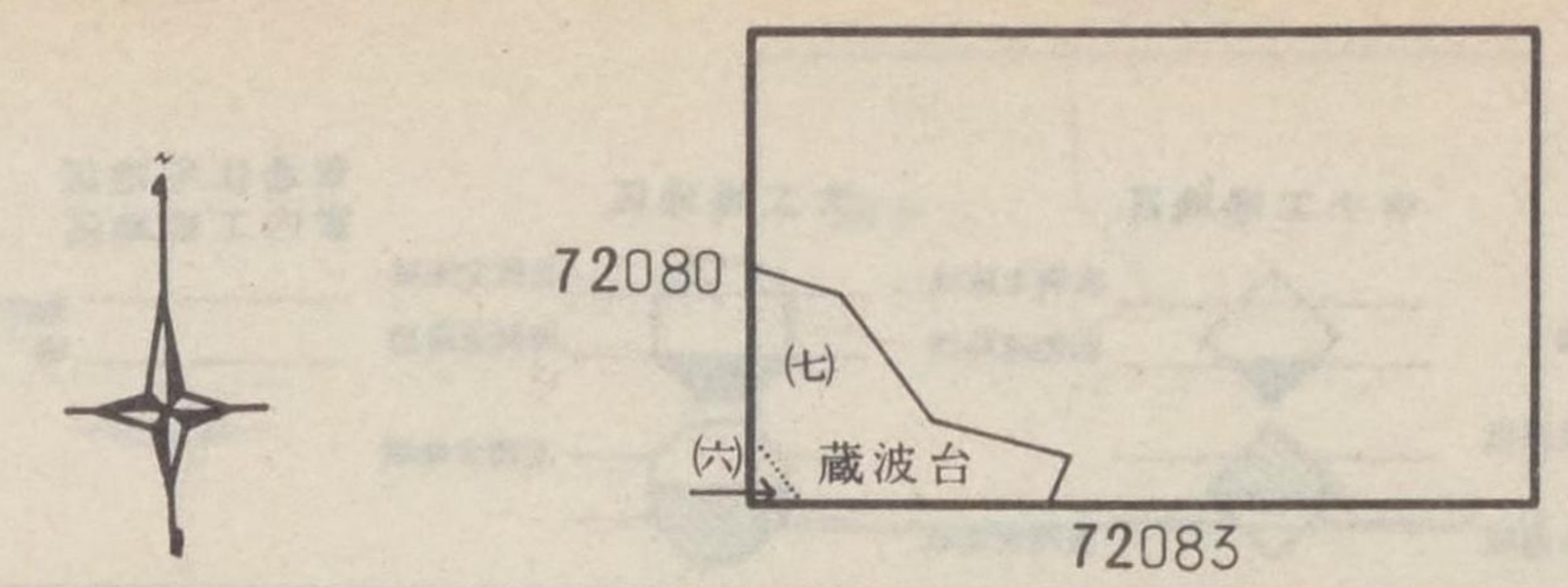

木更津

(袖ケ浦町)

記号	借地権割合	記号	借地権割合
A	90%	E	50%
B	80%	F	40%
C	70%	G	30%
D	60%	H	20%

繁華街・高度商業地区
道路を中心として全地域
道路沿い

普通商業地区
併用住宅地区
全地域
北側道路沿い
南側全地域

中小工場地区
北側全地域
南側道路沿い
南側全地域

大工場地区
北側全地域
南側道路沿い
北側全地域

普通住宅地区
家内工業地区
無印は全地域

72083

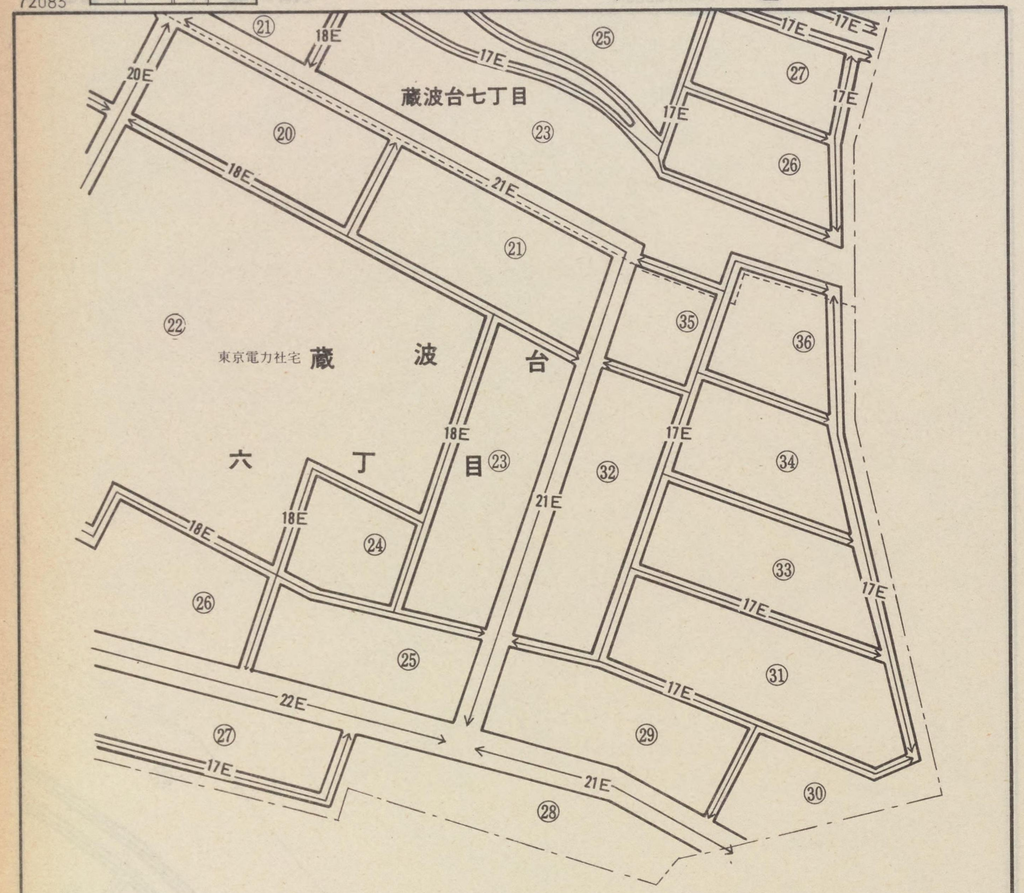

72082

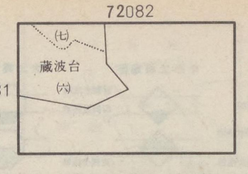

木更津
（袖ケ浦町）　72083

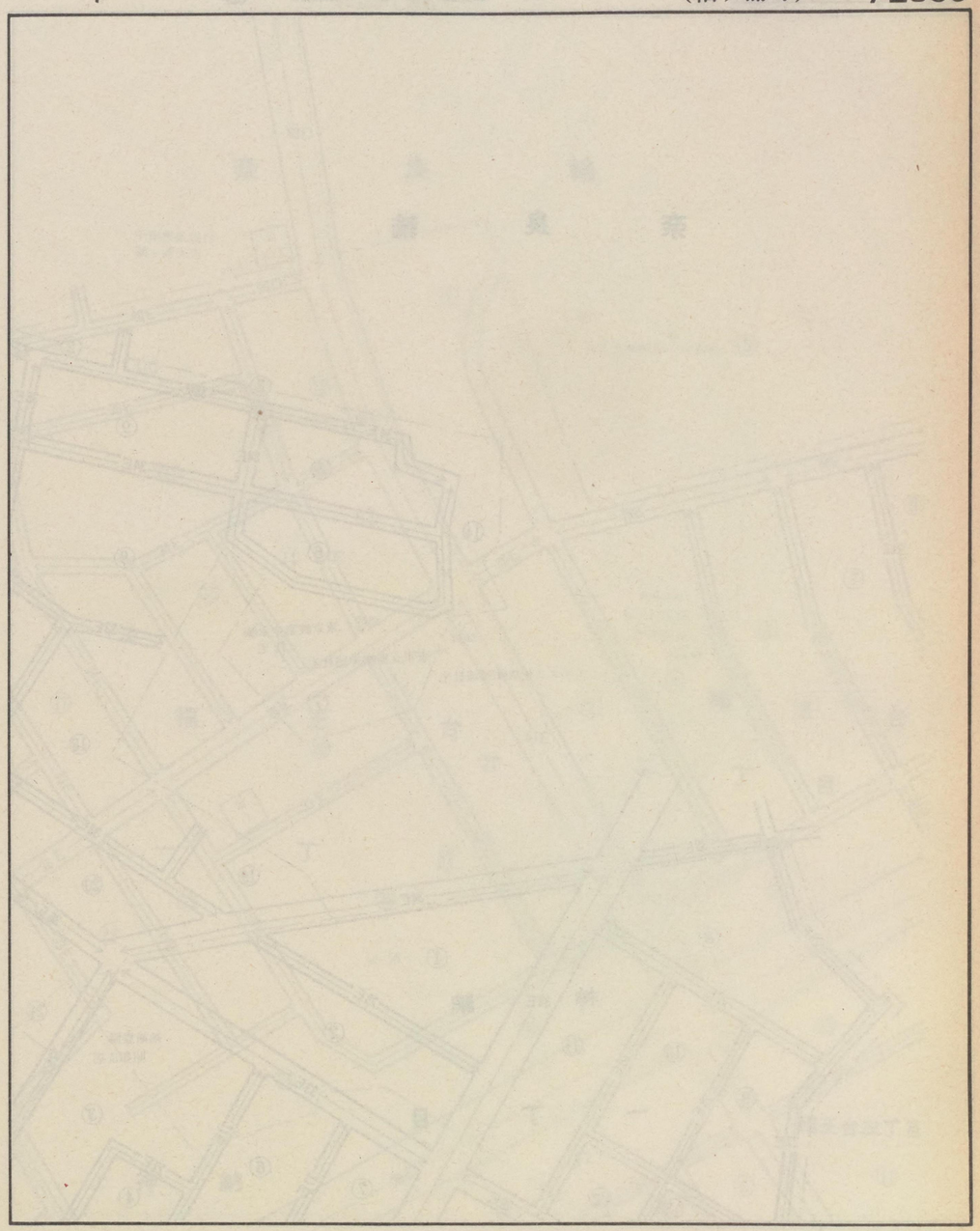

記号	借地権割合	記号	借地権割合
A	90%	E	50%
B	80%	F	40%
C	70%	G	30%
D	60%	H	20%

繁華街・高度商業地区
道路を中心として全地域
道路沿い

普通商業地区
併用住宅地区
全地域
北側道路沿い
南側全地域

中小工場地区
北側全地域
南側道路沿い
南側全地域

大工場地区
北側全地域
南側道路沿い
北側全地域

普通住宅地区
家内工業地区
無印は全地域

72084

奈　良　輪

3560 東京酸素窒素㈱社宅
3564 東京瓦斯㈱神納社宅
エイエス化成㈱袖浦社宅
袖浦農協 昭和支店
神納 一丁目

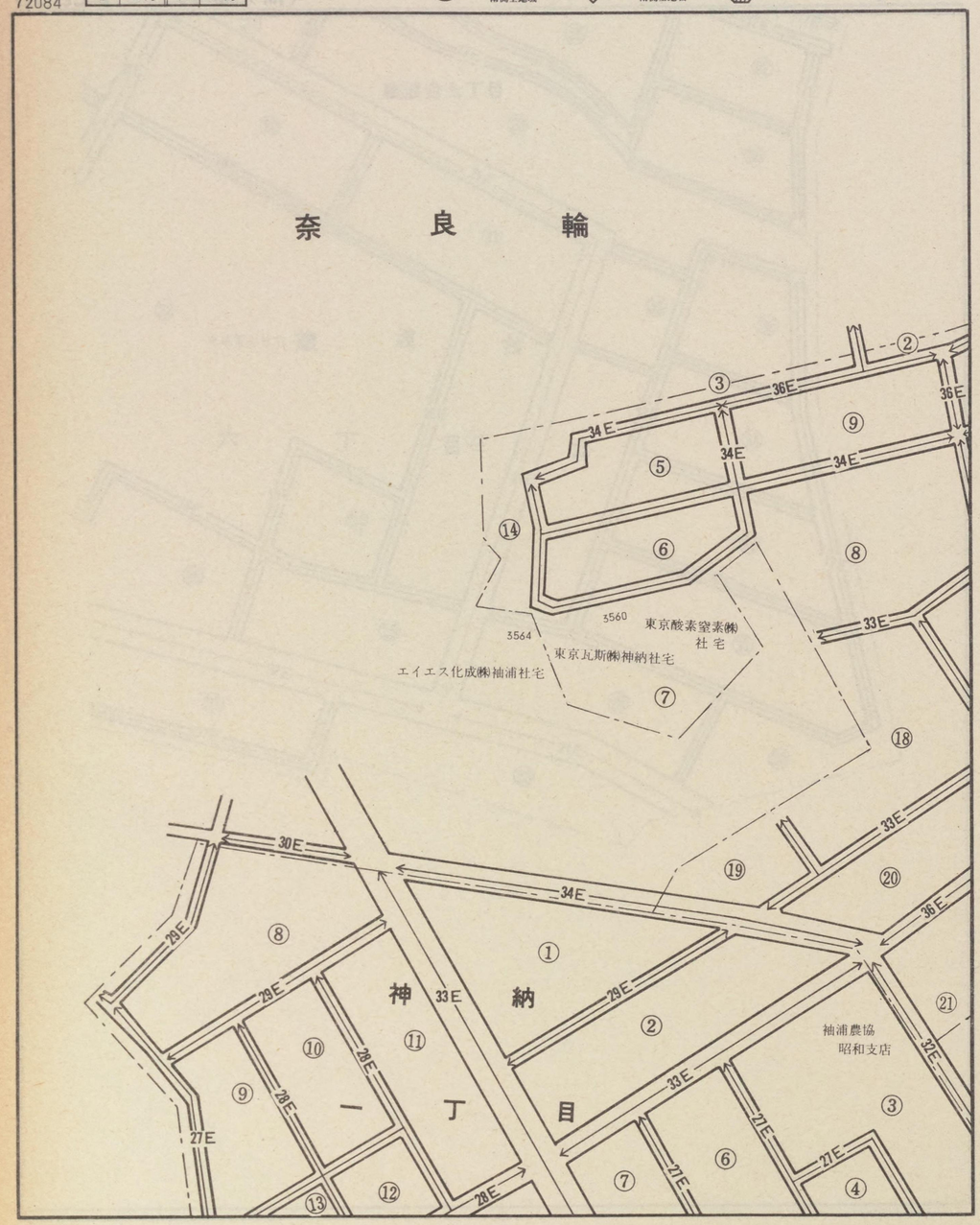

木更津（袖ケ浦町）　72084

記号	借地権割合	記号	借地権割合
A	90%	E	50%
B	80%	F	40%
C	70%	G	30%
D	60%	H	20%

繁華街・高度商業地区
道路を中心として全地域
道路沿い

普通商業地区 併用住宅地区
全地域
北側道路沿い
南側全地域

中小工場地区
北側全地域
南側道路沿い
南側全地域

大工場地区
北側全地域
南側道路沿い
北側全地域

普通住宅地区 家内工業地区
無印は全地域

72085

神納 一丁目 二丁目

福王台保育所

916

72084

福王台

72087

神納

木更津
（袖ケ浦町） 72085

東京瓦斯㈱福王台社宅

福王台三丁目

神納

記号	借地権割合	記号	借地権割合
A	90%	E	50%
B	80%	F	40%
C	70%	G	30%
D	60%	H	20%

繁華街・高度商業地区
道路を中心として全地域
道路沿い

普通商業地区 併用住宅地区
全地域
北側道路沿い
南側全地域

中小工場地区
北側全地域
南側道路沿い
南側全地域

大工場地区
北側全地域
南側道路沿い
北側全地域

普通住宅地区 家内工業地区
無印は全地域

72086

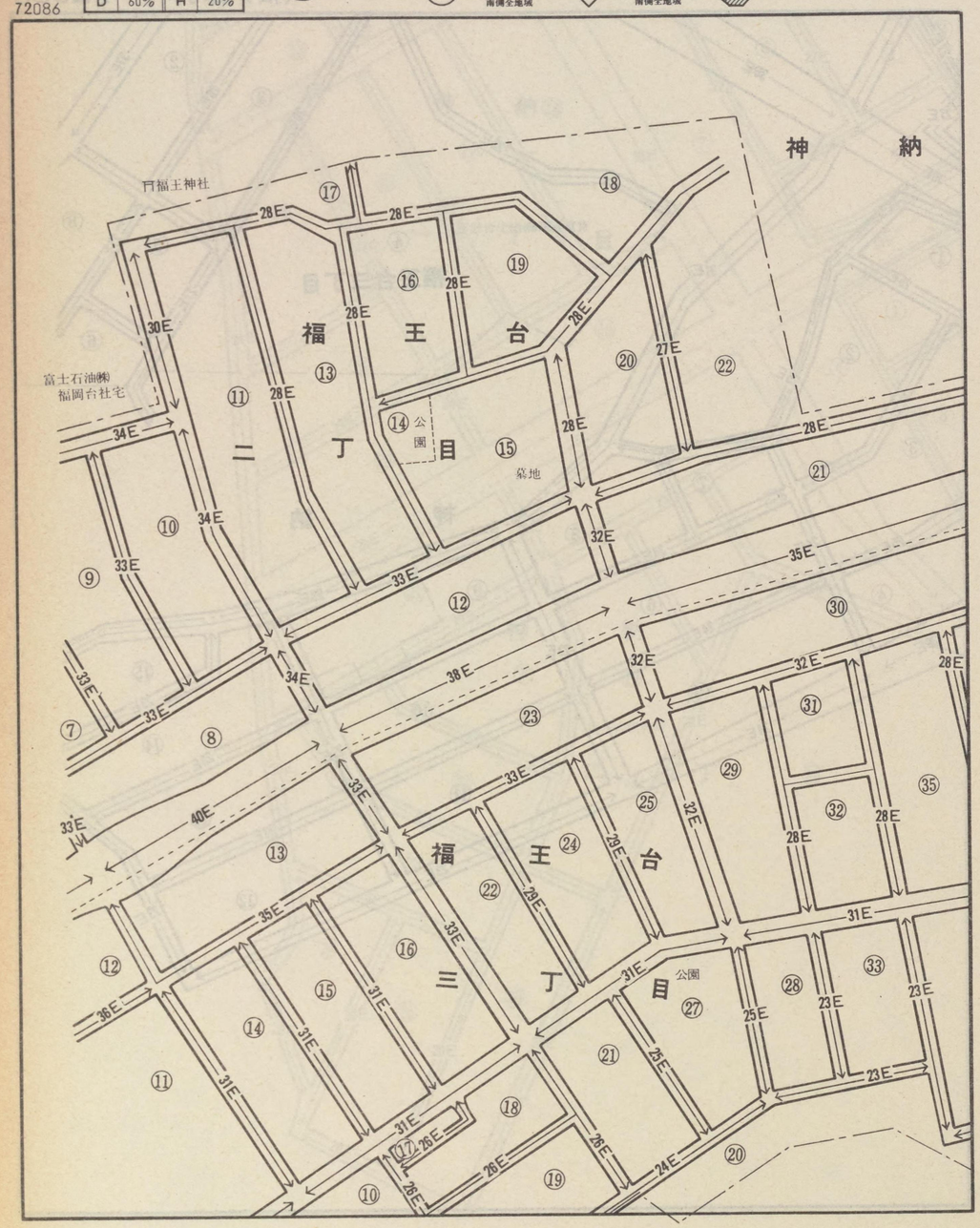

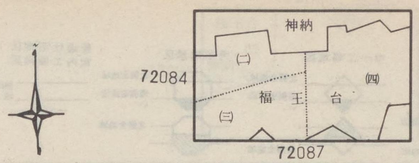

木更津
(袖ケ浦町)
72086

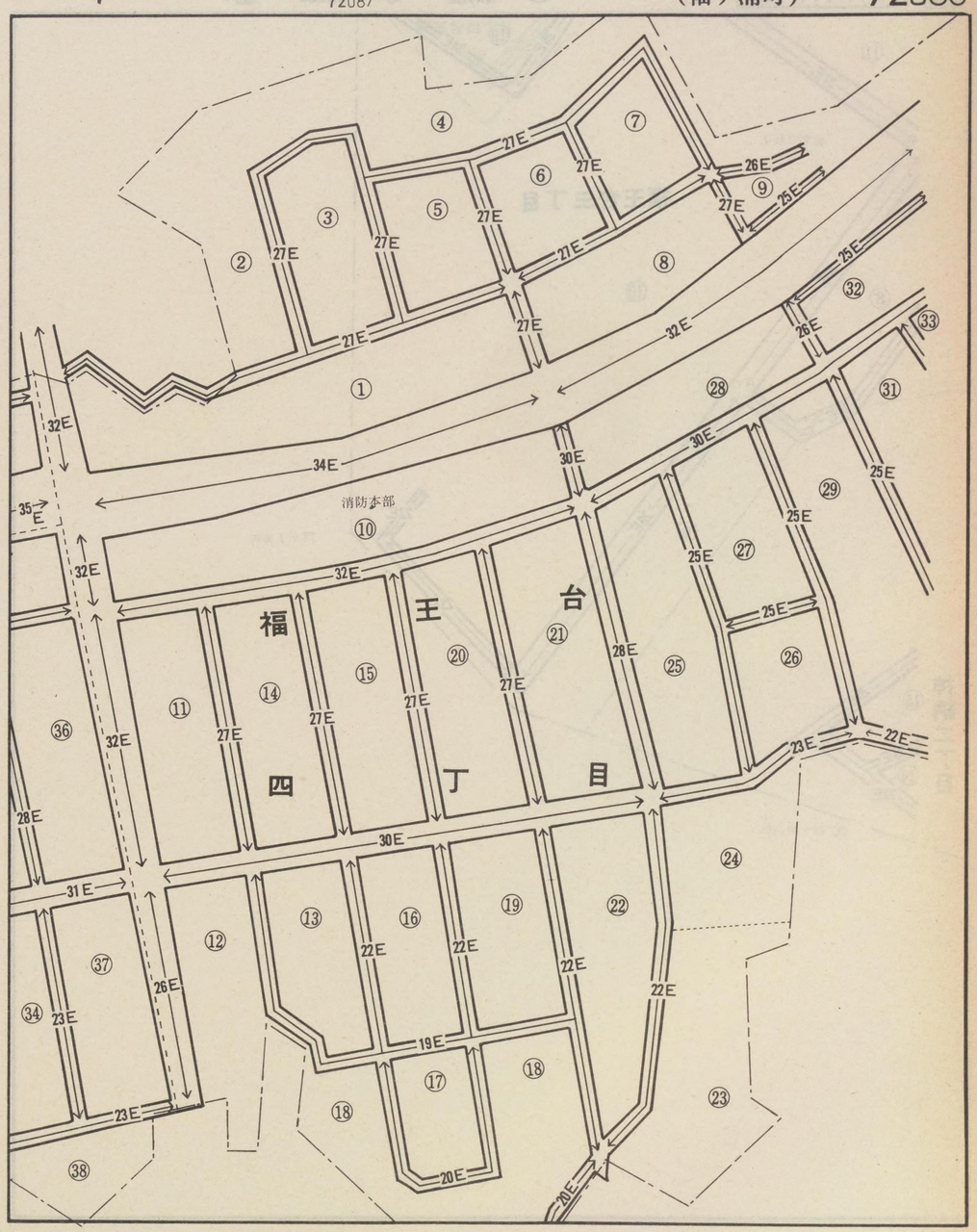

記号	借地権割合	記号	借地権割合
A	90%	E	50%
B	80%	F	40%
C	70%	G	30%
D	60%	H	20%

繁華街・高度商業地区
道路を中心として全地域
道路沿い

普通商業地区
併用住宅地区
全地域
北側道路沿い
南側全地域

中小工場地区
北側全地域
南側道路沿い
南側全地域

大工場地区
北側全地域
南側道路沿い
北側全地域

普通住宅地区
家内工業地区
無印は全地域

72087

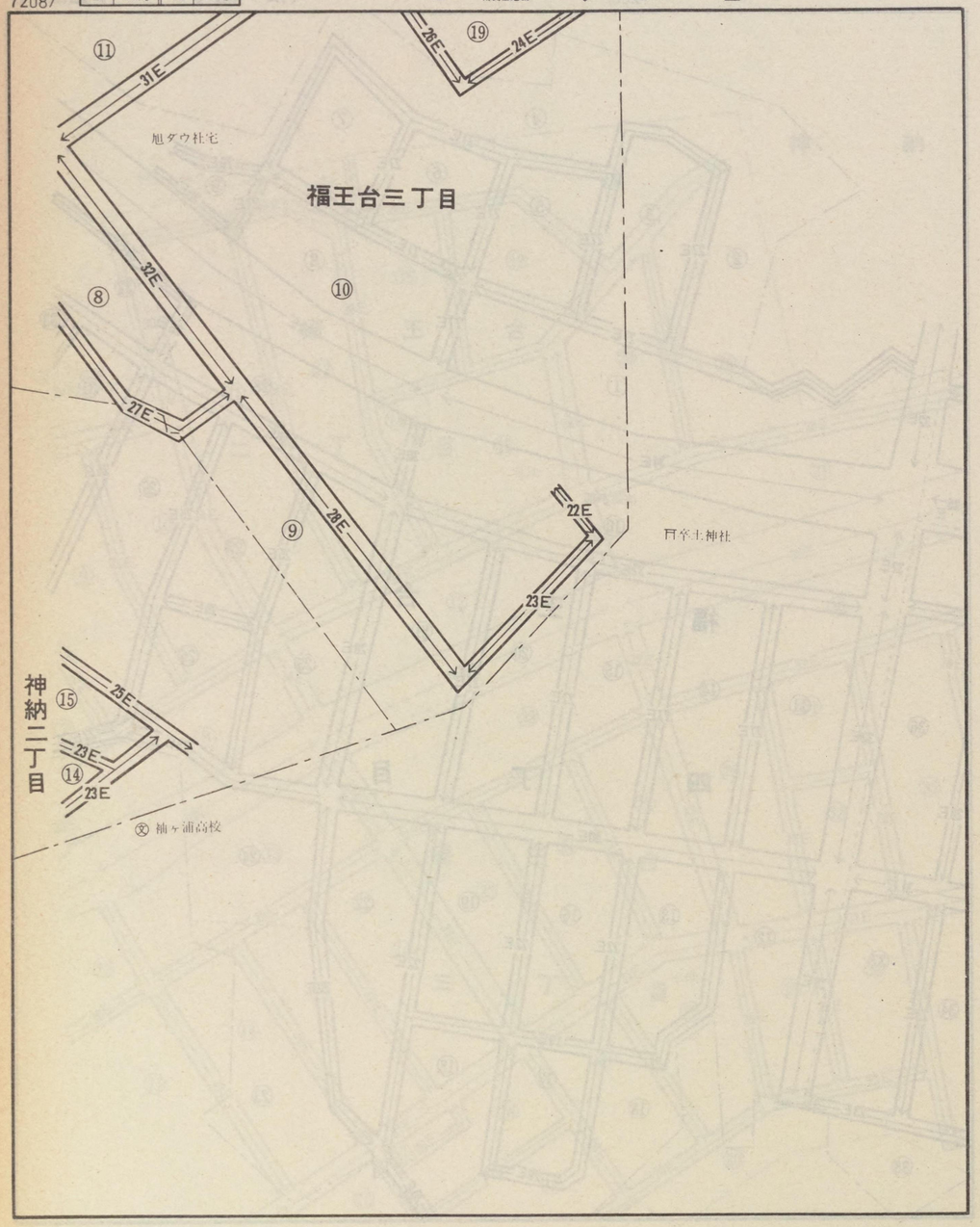

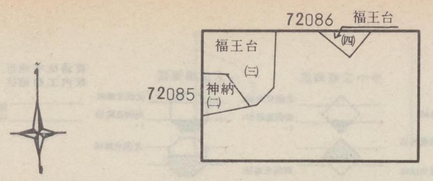

木更津
(柚ケ浦町) 72087



記号	借地権割合	記号	借地権割合
A	90%	E	50%
B	80%	F	40%
C	70%	G	30%
D	60%	H	20%

繁華街・高度商業地区
道路を中心として全地域
道路沿い

普通商業地区
併用住宅地区
全地域
北側道路沿い
南側全地域

中小工場地区
北側全地域
南側道路沿い
南側全地域

大工場地区
北側全地域
南側道路沿い
北側全地域

普通住宅地区
家内工業地区
無印は全地域

72088

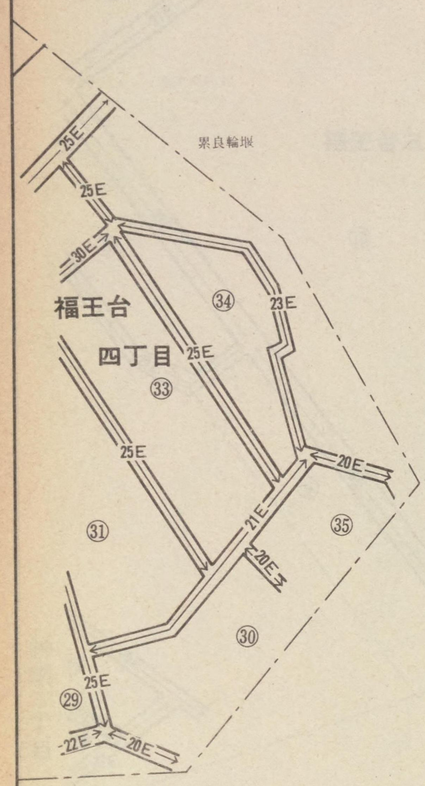

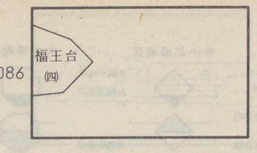

72086

木更津
(袖ケ浦町)　72088

記号	借地権割合	記号	借地権割合
A	90%	E	50%
B	80%	F	40%
C	70%	G	30%
D	60%	H	20%

繁華街・高度商業地区
道路を中心として全地域
道路沿い

普通商業地区
併用住宅地区
全地域
北側道路沿い
南側全地域

中小工場地区
北側全地域
南側道路沿い
南側全地域

大工場地区
北側全地域
南側道路沿い
北側全地域

普通住宅地区
家内工業地区
無印は全地域

72089

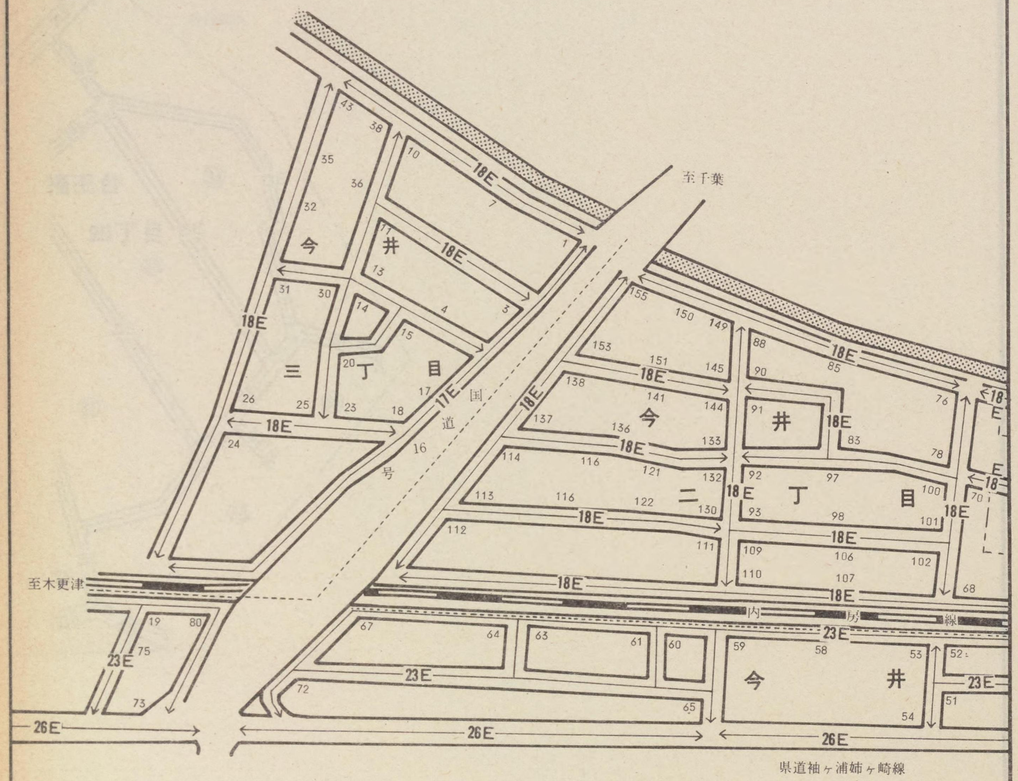

（蔵波）

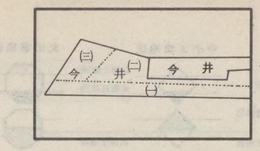

木更津
（袖ケ浦町）

72089

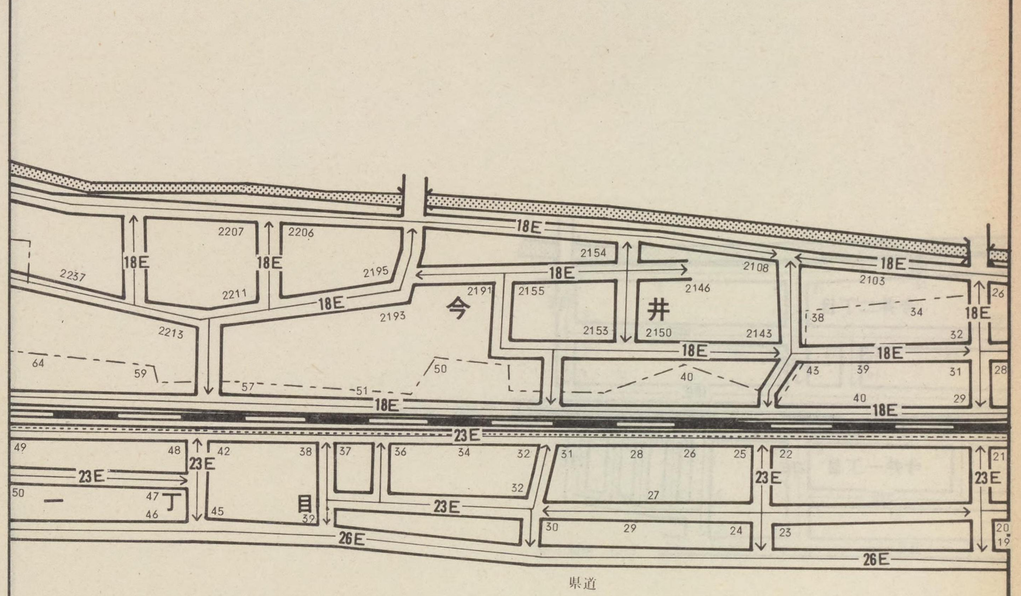

（蔵波）

記号	借地権割合	記号	借地権割合
A	90%	E	50%
B	80%	F	40%
C	70%	G	30%
D	60%	H	20%

繁華街・高度商業地区
道路を中心として全地域
道路沿い

普通商業地区
併用住宅地区
全地域
北側道路沿い
南側全地域

中小工場地区
北側全地域
南側道路沿い
南側全地域

大工場地区
北側全地域
南側道路沿い
北側全地域

普通住宅地区
家内工業地区
無印は全地域

72090

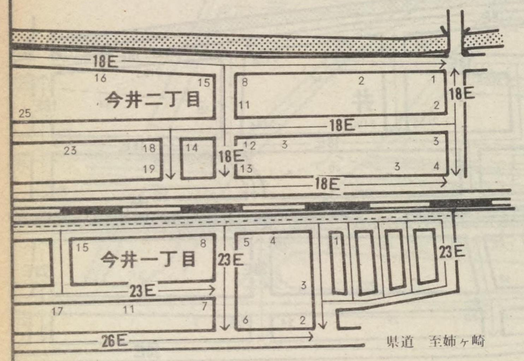

（蔵波）

72089
(二) 今
(一) 井

木更津

（袖ケ浦町）

72090

町丁名索引

73001

館　山税務署

町丁目		路線価図ページ
	館山市	
か	川名	73006、73007
し	新宿	73014、73020
た	館山	73010、73011、73014、73015、73016
な	長須賀	73014、73015、73016、73020、73021
	那古	73007、73008、73009
ふ	船形	73002、73003、73004、73005、73006、73007
ほ	北条	73012、73013、73014、73017、73018、73019、73020、73021
	鋸南町	
お	大帷子	73024
か	勝山	73026、73027
し	下佐久間	73027、73029
ほ	保田	73022、73023、73024
り	竜島	73025、73026、73028
	鴨川市	
か	貝渚	73030、73031、73034
ひ	広場	73035、73036
ま	前原	73033、73034
よ	横渚	73030、73031、73032、73033、73034
	天津・小湊町	
あ	天津	73037、73038、73039、73041
う	内浦	73042、73043、73044
こ	小湊	73042、73043、73044
は	浜荻	73040、73041

索引図　館山

73001

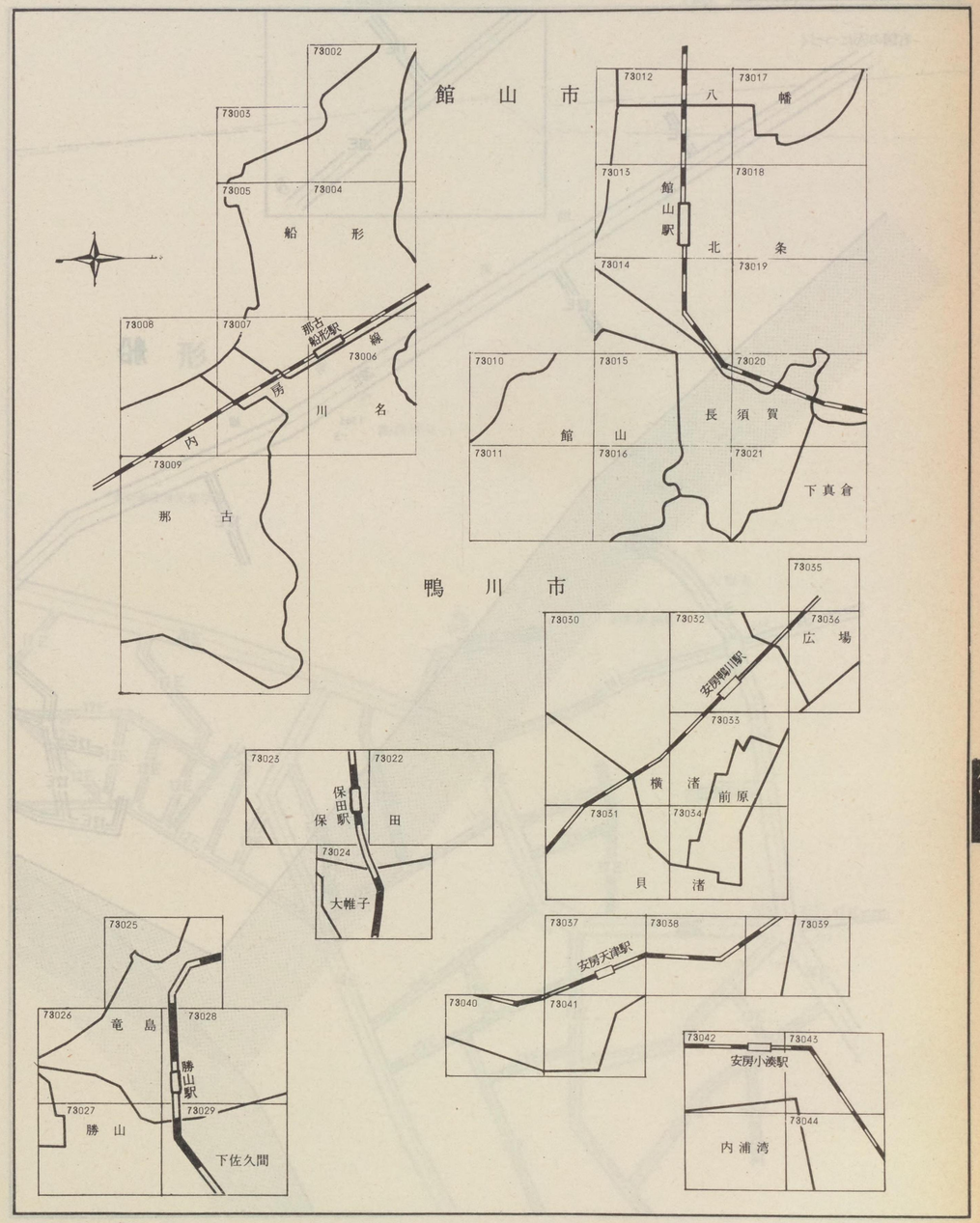

館山

記号	借地権割合	記号	借地権割合
A	90%	E	50%
B	80%	F	40%
C	70%	G	30%
D	60%	H	20%

繁華街・高度商業地区
道路を中心として全地域
道路沿い

普通商業地区
併用住宅地区
全地域
北側道路沿い
南側全地域

中小工場地区
北側全地域
南側道路沿い
南側全地域

大工場地区
北側全地域
南側道路沿い
北側全地域

普通住宅地区
家内工業地区
無印は全地域

右図のⒶにつづく

11E
20E
Ⓐ
国道127号線
12E
船
1363-3
20E
12E
12E
12E
12E
12E

船形
73003

館山（館山市） 73002

形
諏訪神社
東京都安房児童学園
崖観音
大福寺
船形保育園
853
1320
1309
1301
1291
837
864
873
927
11E
12E
13E
14E
15E
17E
20E
23E
24E

記号	借地権割合	記号	借地権割合
A	90%	E	50%
B	80%	F	40%
C	70%	G	30%
D	60%	H	20%

繁華街・高度商業地区
道路を中心として全地域
道路沿い

普通商業地区
併用住宅地区
全地域
北側道路沿い
南側全地域

中小工場地区
北側全地域
南側道路沿い
南側全地域

大工場地区
北側全地域
南側道路沿い
北側全地域

普通住宅地区
家内工業地区
斜印は全地域

73003

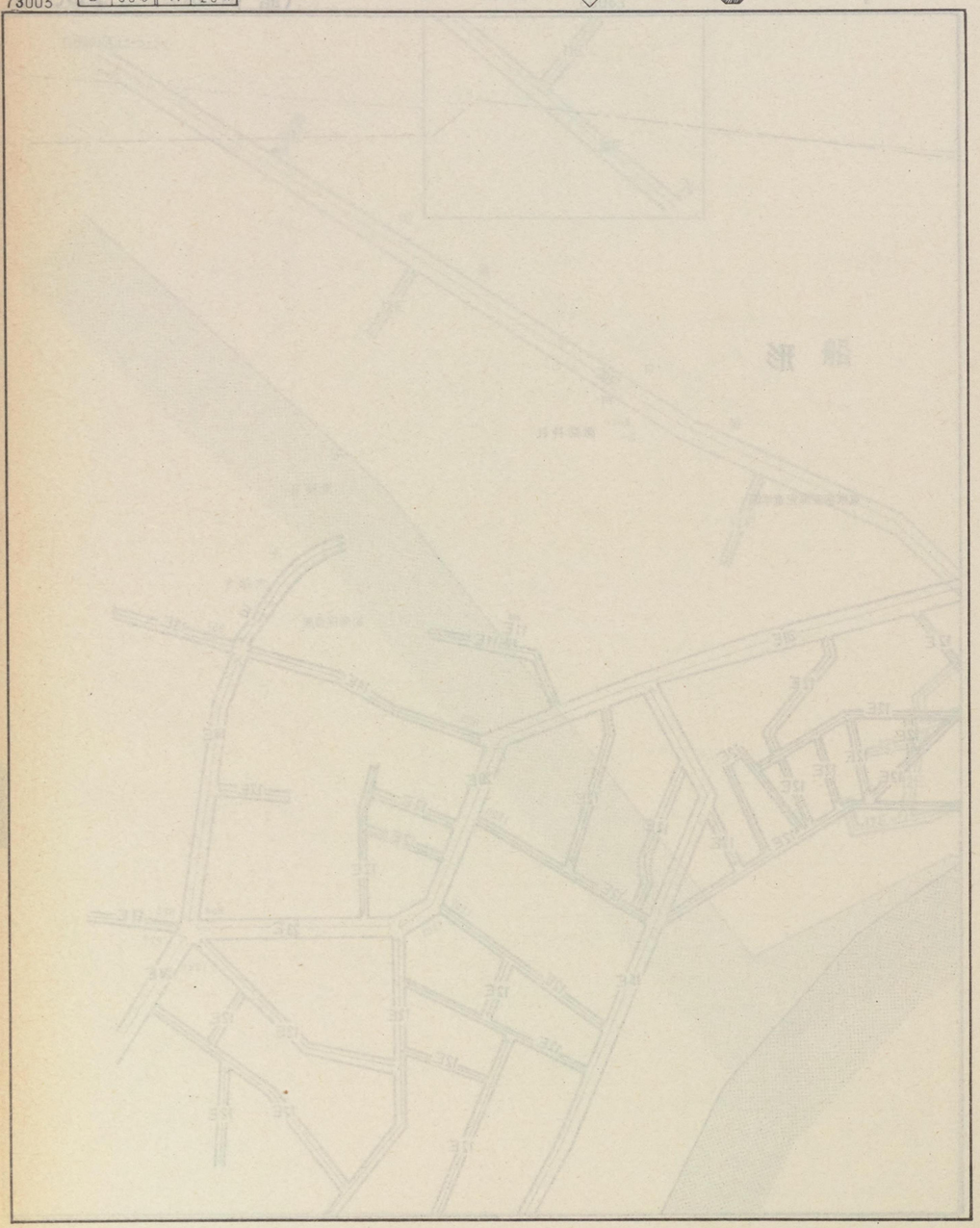

73002

船形

73005

館山
(館山市)

73003

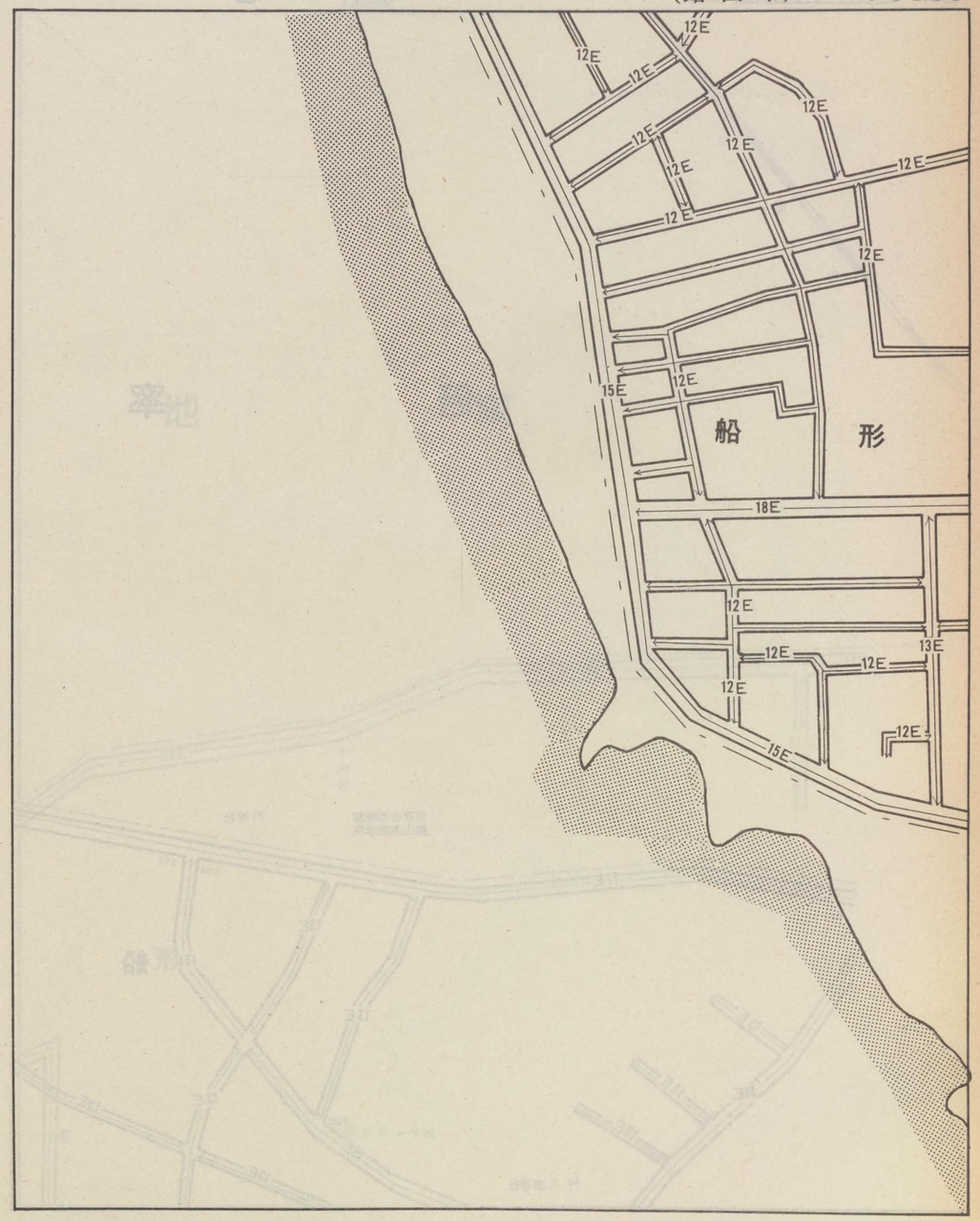

記号	借地権割合	記号	借地権割合
A	90%	E	50%
B	80%	F	40%
C	70%	G	30%
D	60%	H	20%

繁華街・高度商業地区
道路を中心として全地域
道路沿い

普通商業地区
併用住宅地区
全地域
北側道路沿い
南側全地域

中小工場地区
北側全地域
南側道路沿い
南側全地域

大工場地区
北側全地域
南側道路沿い
北側全地域

普通住宅地区
家内工業地区
裏田は全地域

73004

倍　　率

白百合幼稚園
館山英語学院

神社

17E
925
904
512
13E
13E
13E
船
13E
24E
13E
13E
908
15E
13E
13E
13E

八雲神社

73002
73006
船　形
73005

館　山
（館山市）
73004

地　　域

内
房
線

17E
17E
17E
12E
天理教

形

13E

船形小学校

記号	借地権割合	記号	借地権割合
A	90%	E	50%
B	80%	F	40%
C	70%	G	30%
D	60%	H	20%

繁華街・高度商業地区
道路を中心として全地域
道路沿い

普通商業地区
併用住宅地区
全地域
北側道路沿い
南側全地域

中小工場地区
北側全地域
南側道路沿い
南側全地域

大工場地区
北側全地域
南側道路沿い
北側全地域

普通住宅地区
家内工業地区
無印は全地域

73005

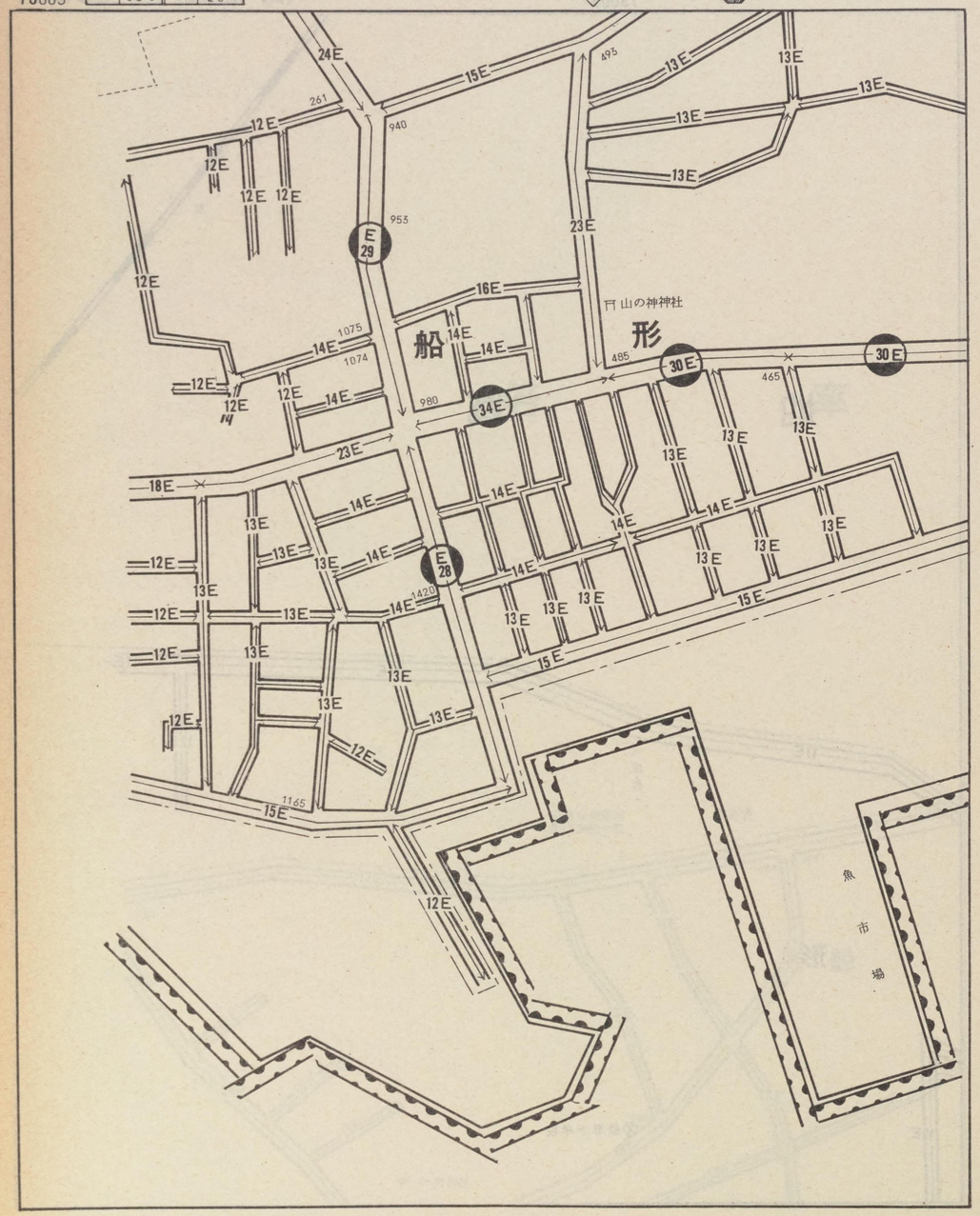

73004

73003　船　形　73007

館山（館山市）　73005

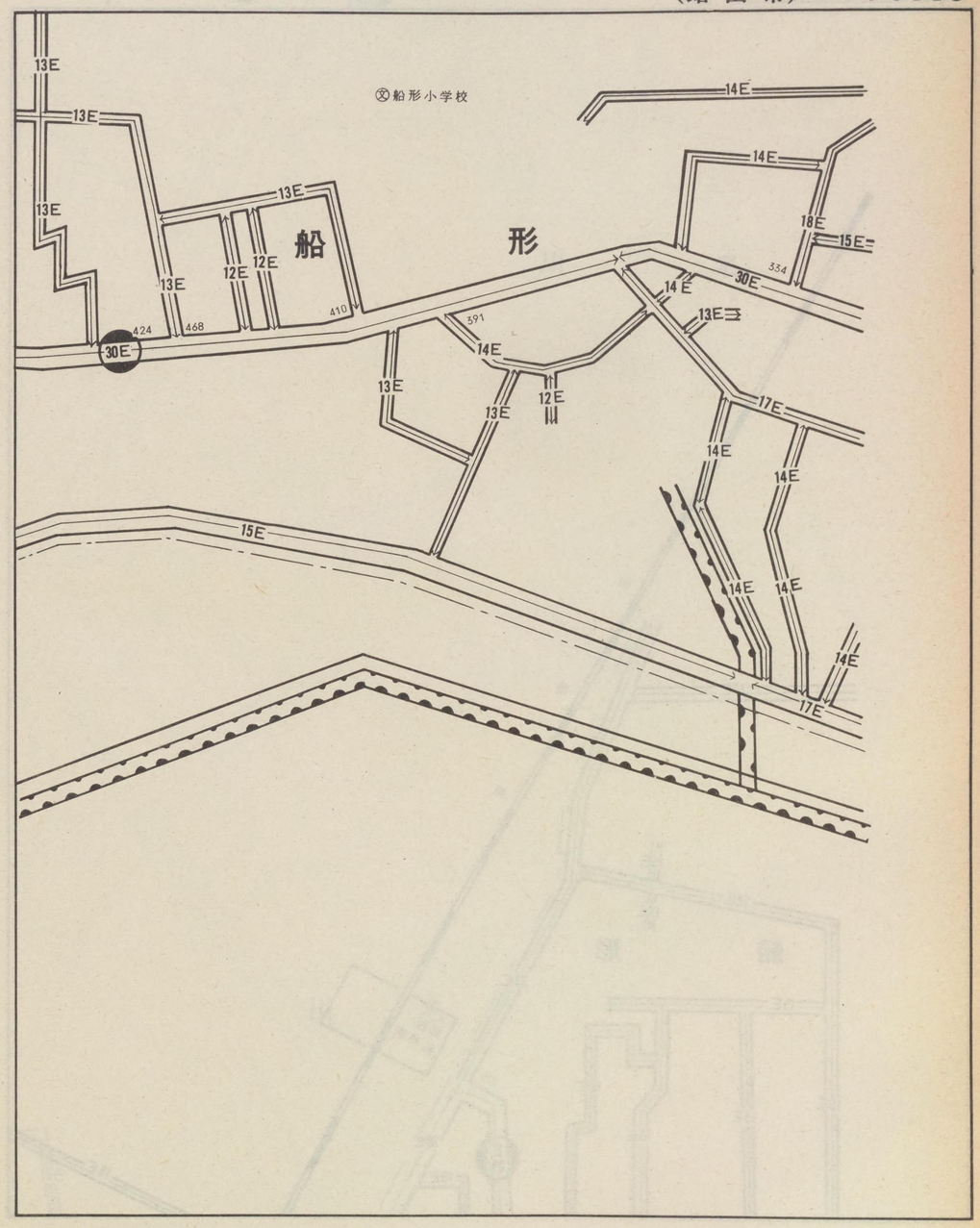

記号	借地権割合	記号	借地権割合
A	90%	E	50%
B	80%	F	40%
C	70%	G	30%
D	60%	H	20%

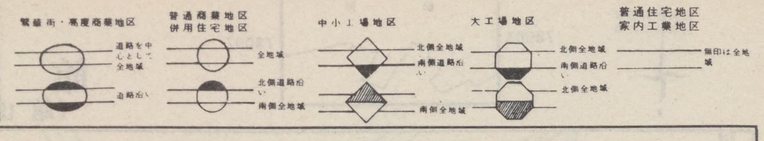

73006

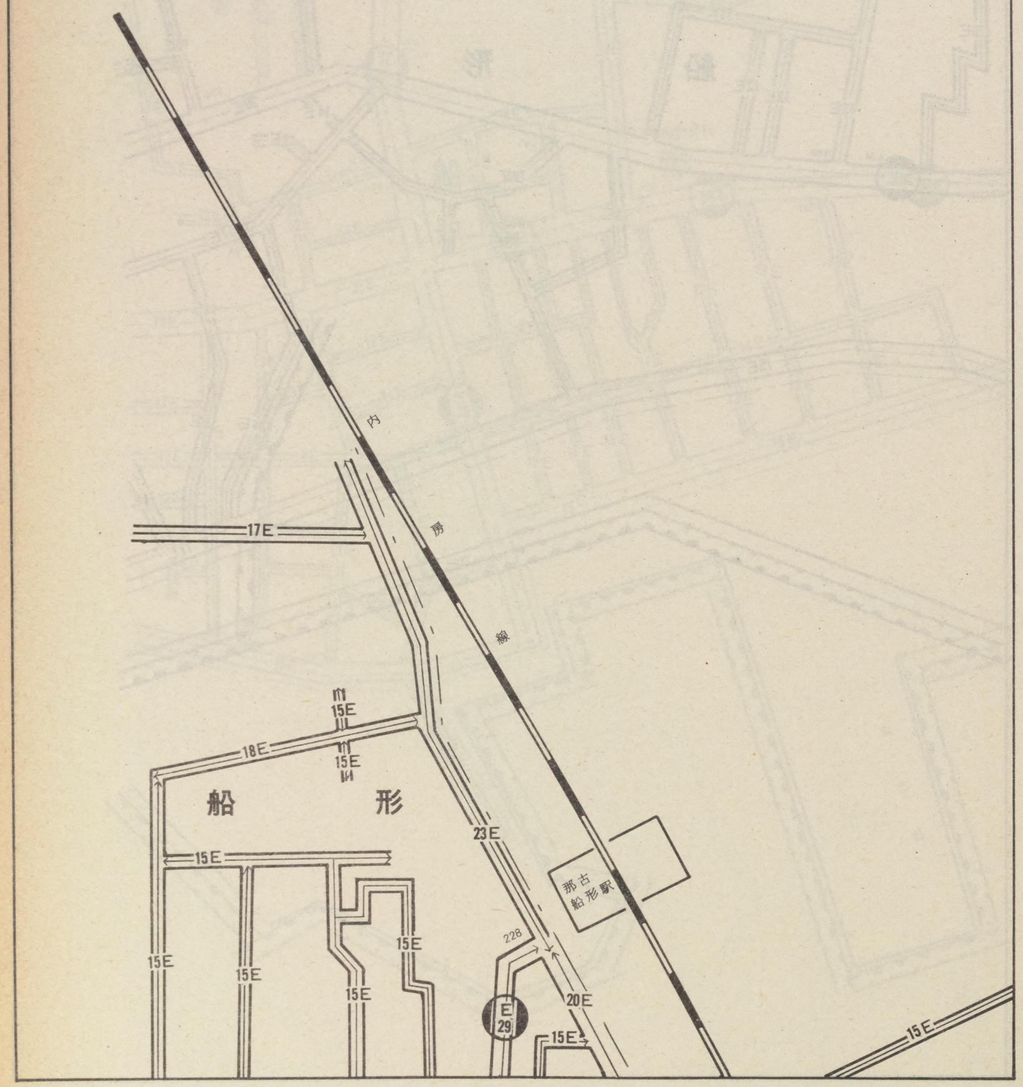

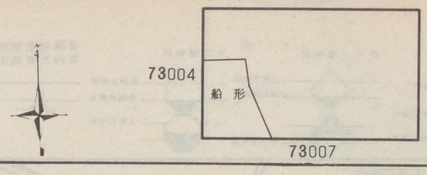

館山（館山市） 73006

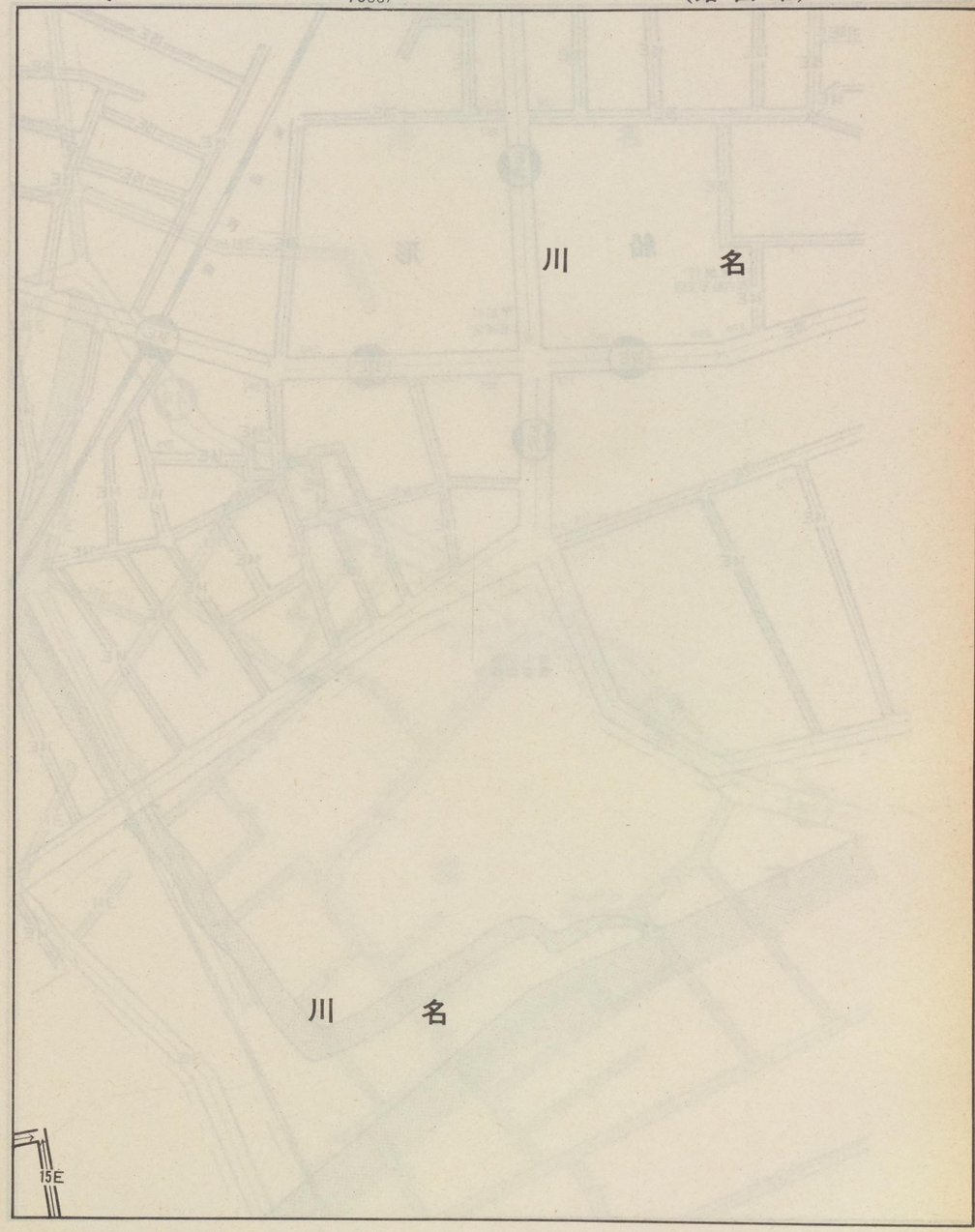

記号	借地権割合	記号	借地権割合
A	90%	E	50%
B	80%	F	40%
C	70%	G	30%
D	60%	H	20%

繁華街・高度商業地区
道路を中心として全地域
道路沿い

普通商業地区
併用住宅地区
全地域
北側道路沿い
南側全地域

中小工場地区
北側全地域
南側道路沿い
南側全地域

大工場地区
北側全地域
南側道路沿い
北側全地域

普通住宅地区
家内工業地区
福田は全地域

73007

船形

千葉銀行
那古船形支店

〒船形
郵便局

館山専修
職業訓練所

西線

73006

73005

船形

那古

73009

73008

館山
(館山市)
73007

川名

〒金比羅神社

館山信用金庫
那古支店

館山船形
電話交換局

那古

記号	借地権割合	記号	借地権割合
A	90%	E	50%
B	80%	F	40%
C	70%	G	30%
D	60%	H	20%

繁華街・高度商業地区
道路を中心として全地域
道路沿い

普通商業地区
併用住宅地区
全地域
北側道路沿い
南側全地域

中小工場地区
北側全地域
南側道路沿い
南側全地域

大工場地区
北側全地域
南側道路沿い
北側全地域

普通住宅地区
家内工業地区
指田は全地域

73008

73007

那古

73009

館山
(館山市)

73008

保育園

那古

東京都
安房児童学園
那古寮

市営住宅

内房線

14E 15E 16E 20E 792 799 840 856 672 841 1672 845-1

記号	借地権割合	記号	借地権割合
A	90%	E	50%
B	80%	F	40%
C	70%	G	30%
D	60%	H	20%

繁華街・高度商業地区
道路を中心とした一定地域
道路沿い

普通商業地区
併用住宅地区
全地域
北側道路沿い
南側全地域

中小工場地区
北側全地域
南側道路沿い
南側全地域

大工場地区
北側全地域
南側道路沿い
北側全地域

普通住宅地区
家内工業地区
細田は全地域

73009

卍 那古観音

卍那古寺

那

古

(文) 館山市立第一中学校

(文) 那古小学校

73007
73008
那古

館山 (館山市) 73009

記号	借地権割合	記号	借地権割合
A	90%	E	50%
B	80%	F	40%
C	70%	G	30%
D	60%	H	20%

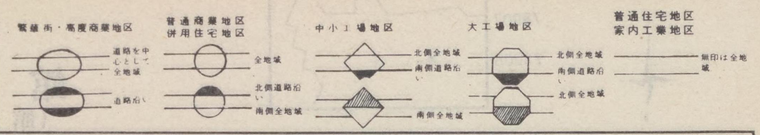

73010

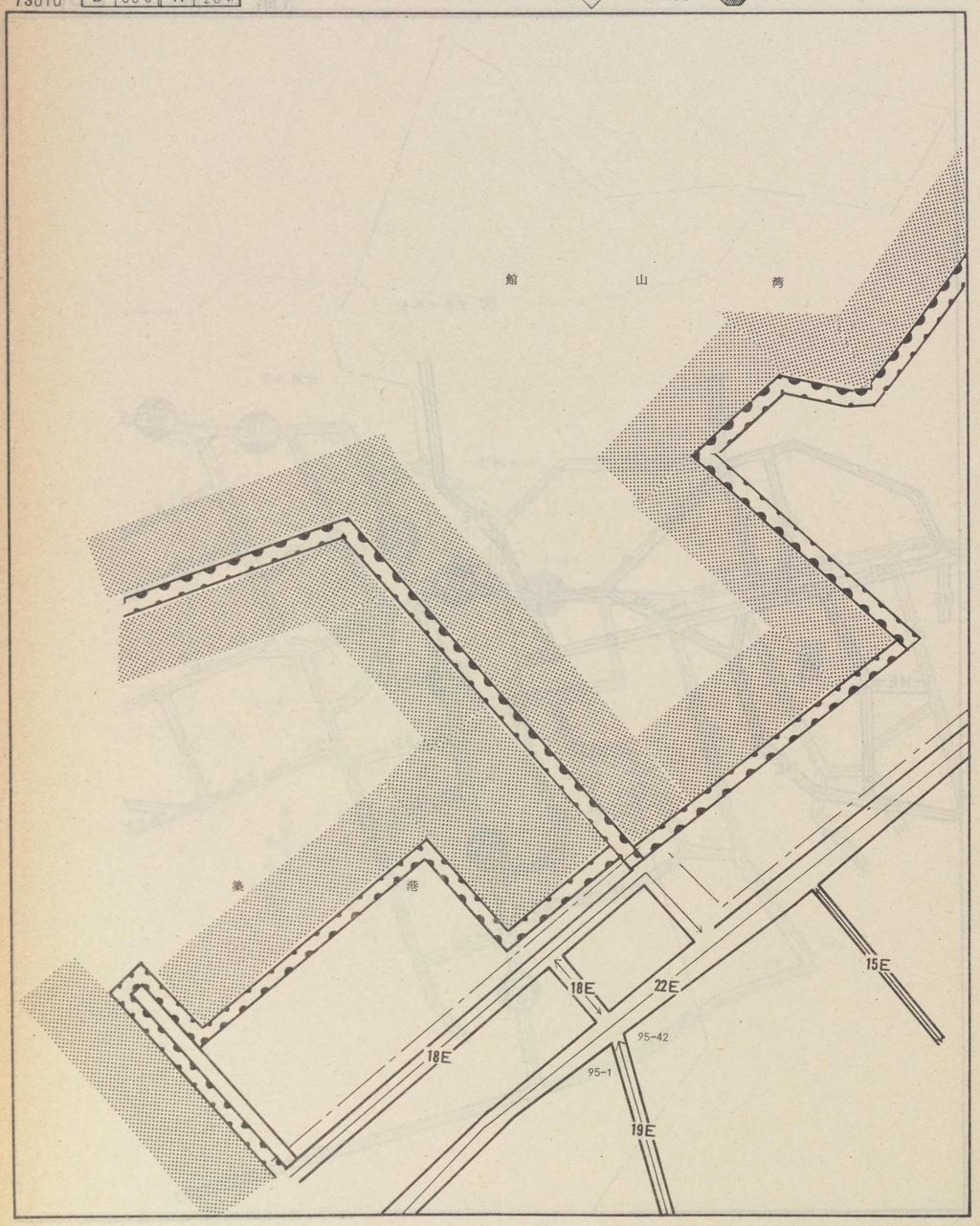

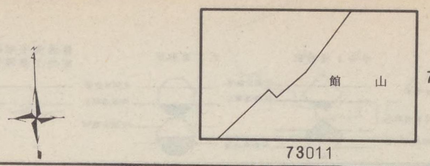

館山（館山市） 73010

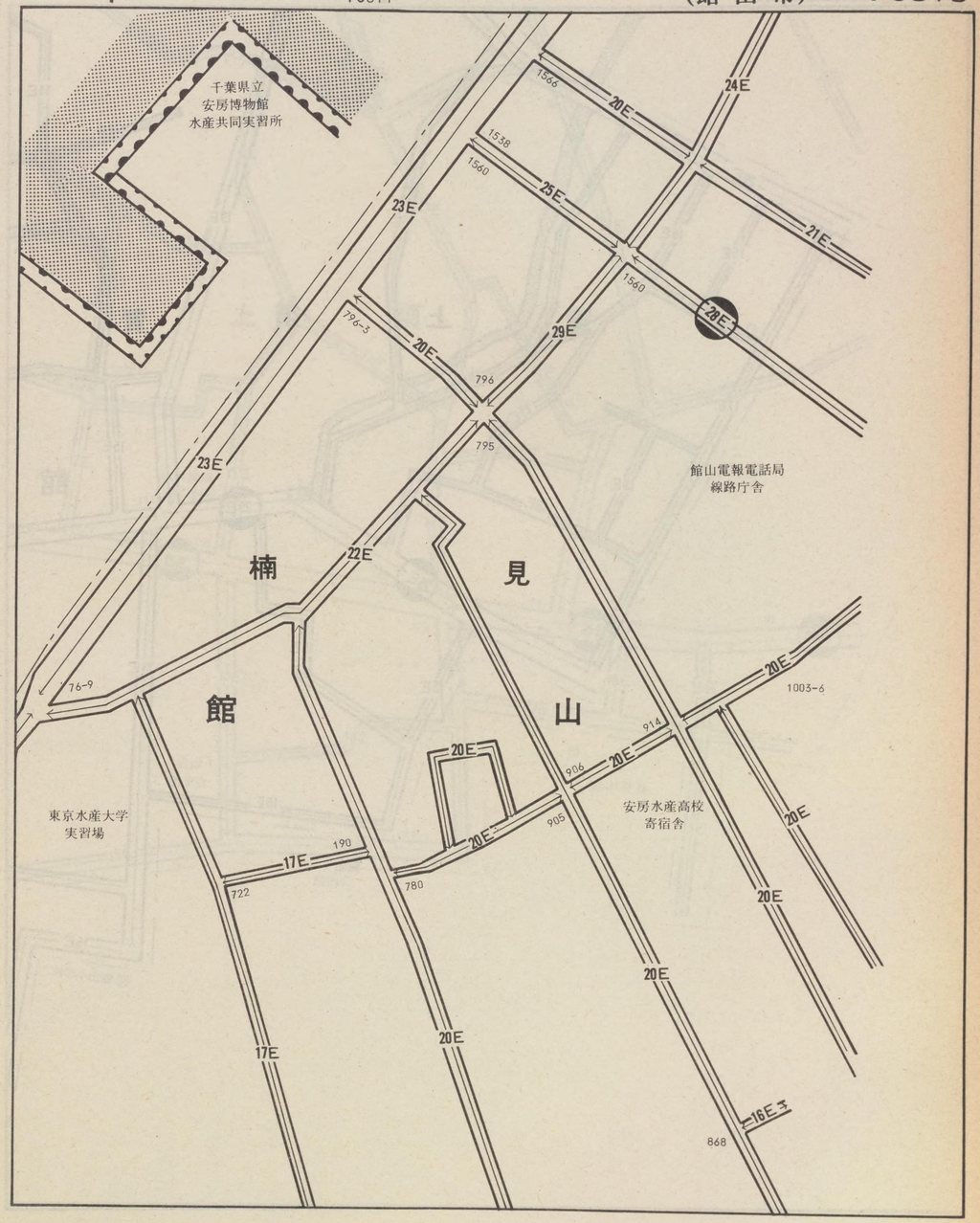

記号	借地権割合	記号	借地権割合
A	90%	E	50%
B	80%	F	40%
C	70%	G	30%
D	60%	H	20%

繁華街・高度商業地区
道路を中心として全地域
道路沿い

普通商業地区
併用住宅地区
全地域
北側道路沿い
南側全地域

中小工場地区
北側全地域
南側道路沿い
南側全地域

大工場地区
北側全地域
南側道路沿い
北側全地域

普通住宅地区
家内工業地区
指印に全地域

73011

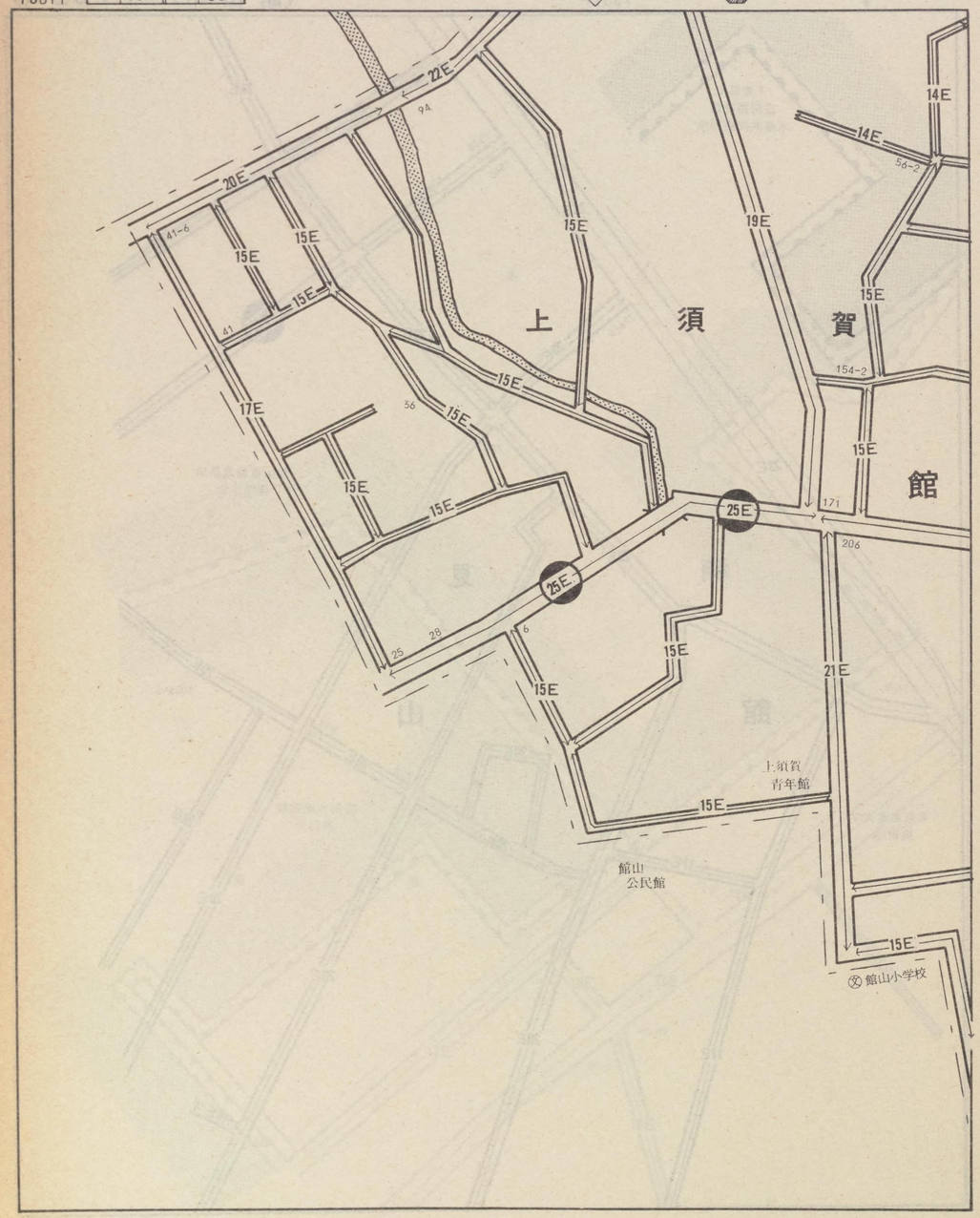

73010
館　山
73016

館　山
（館山市）
73011

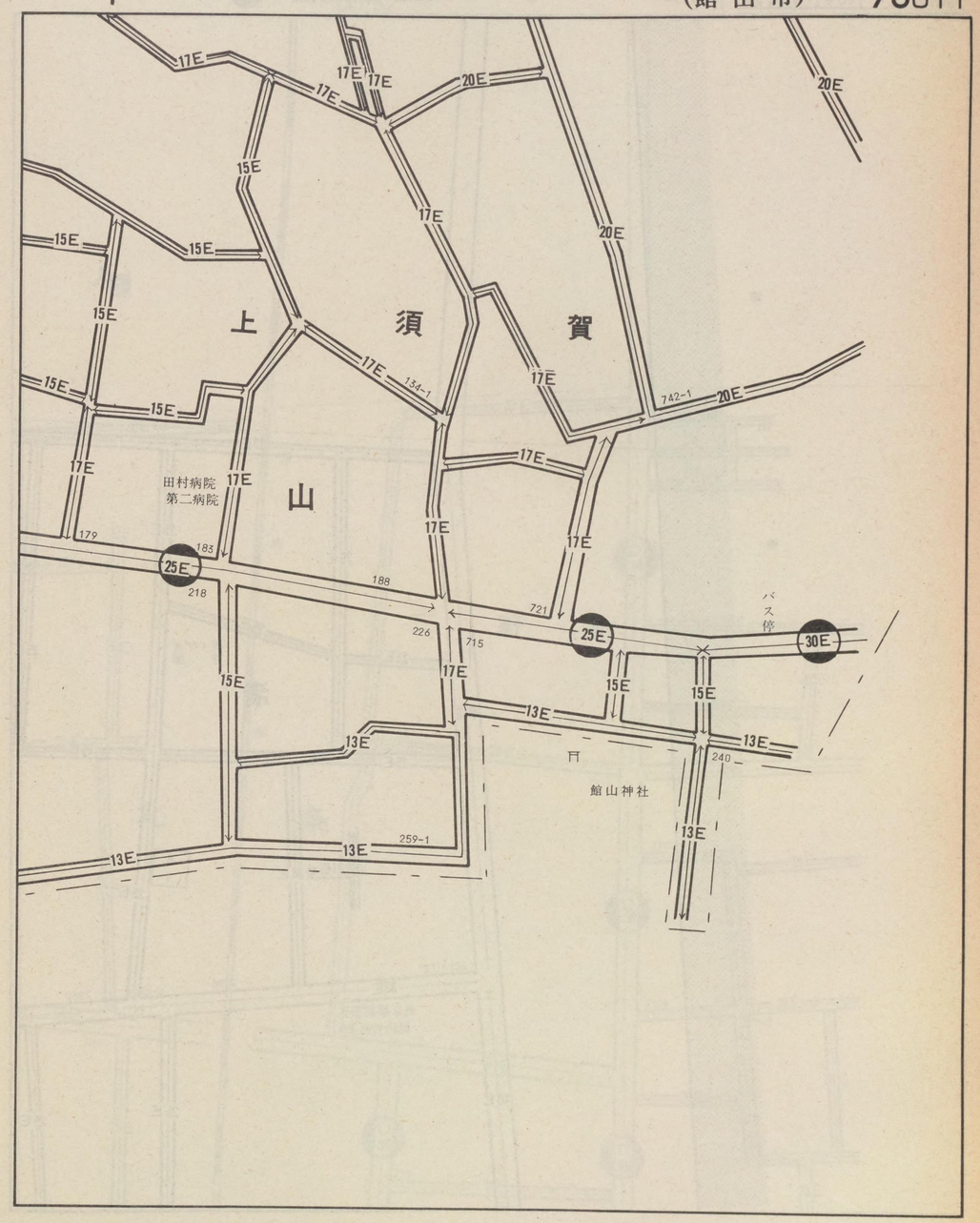

記号	借地権割合	記号	借地権割合
A	90%	E	50%
B	80%	F	40%
C	70%	G	30%
D	60%	H	20%

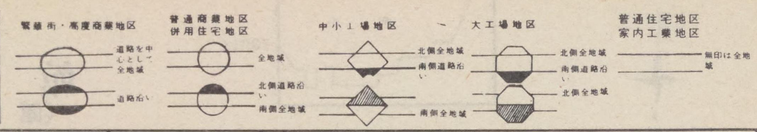

73012

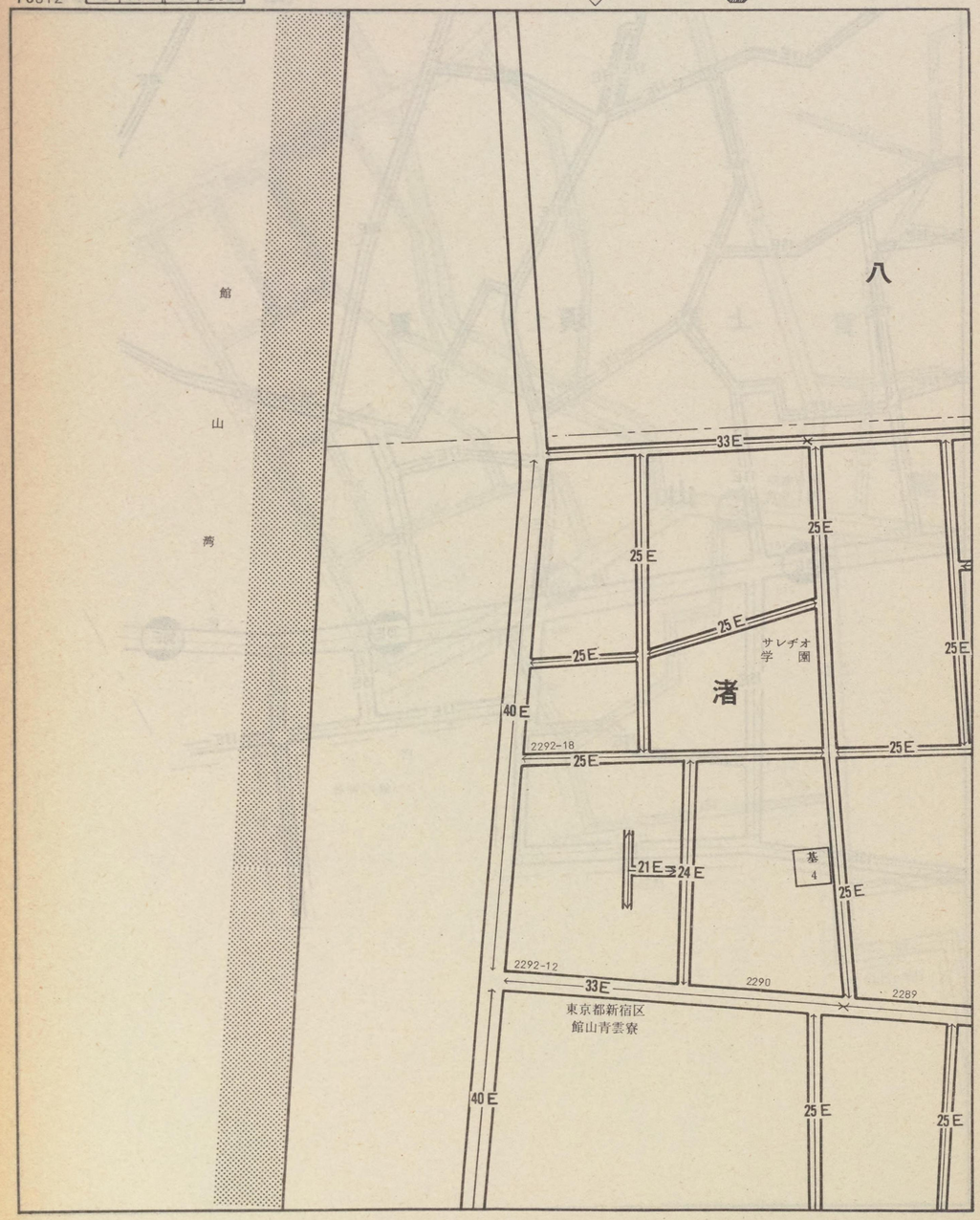

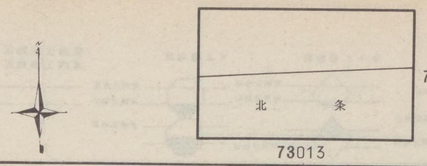

館山（館山市） 73012

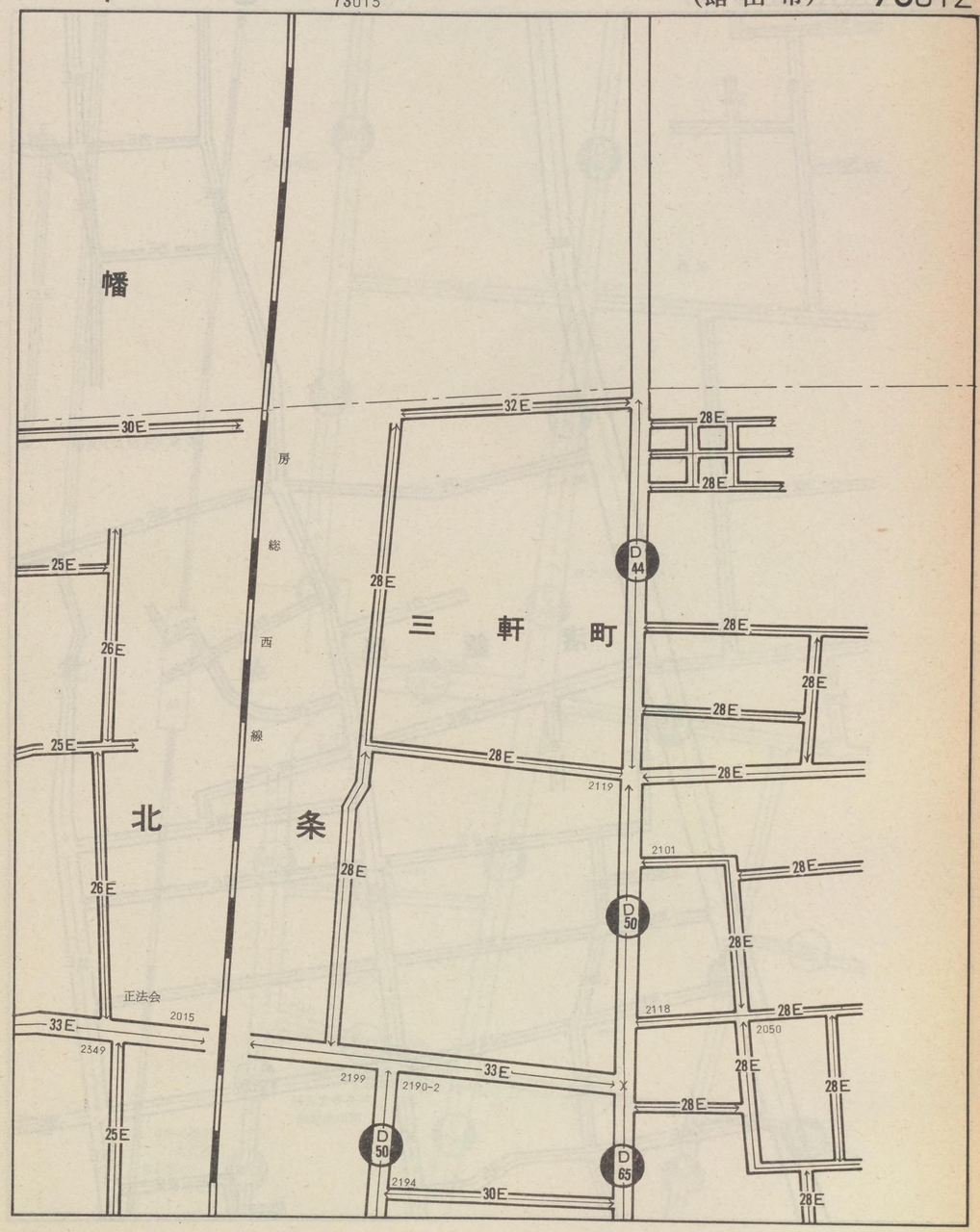

記号	借地権割合	記号	借地権割合
A	90%	E	50%
B	80%	F	40%
C	70%	G	30%
D	60%	H	20%

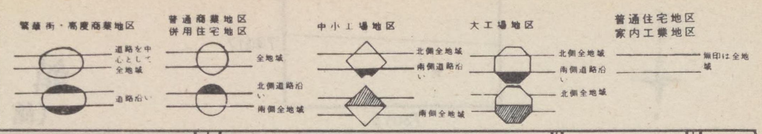

73013

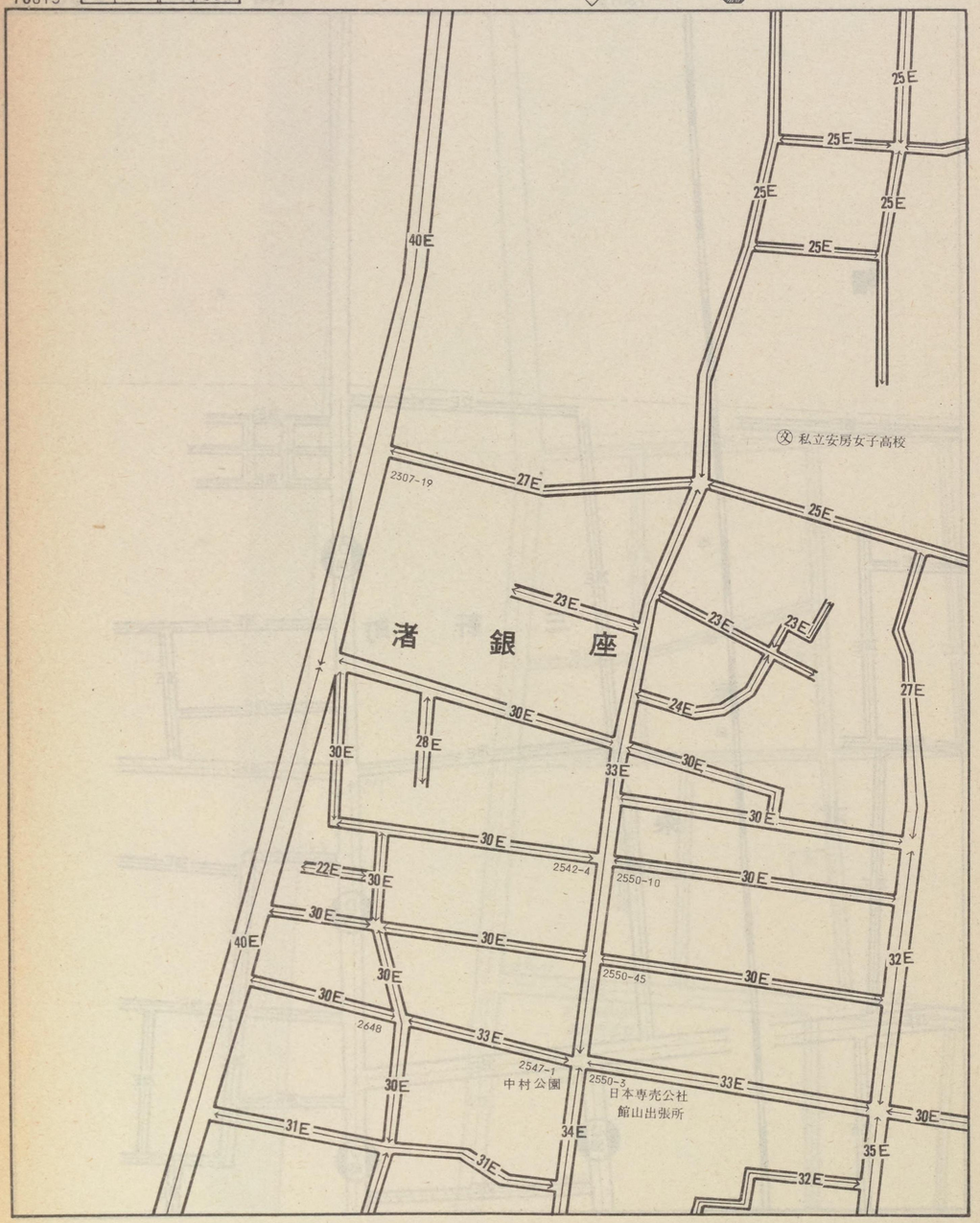

73012

北条

73018

73014

館山（館山市） 73013

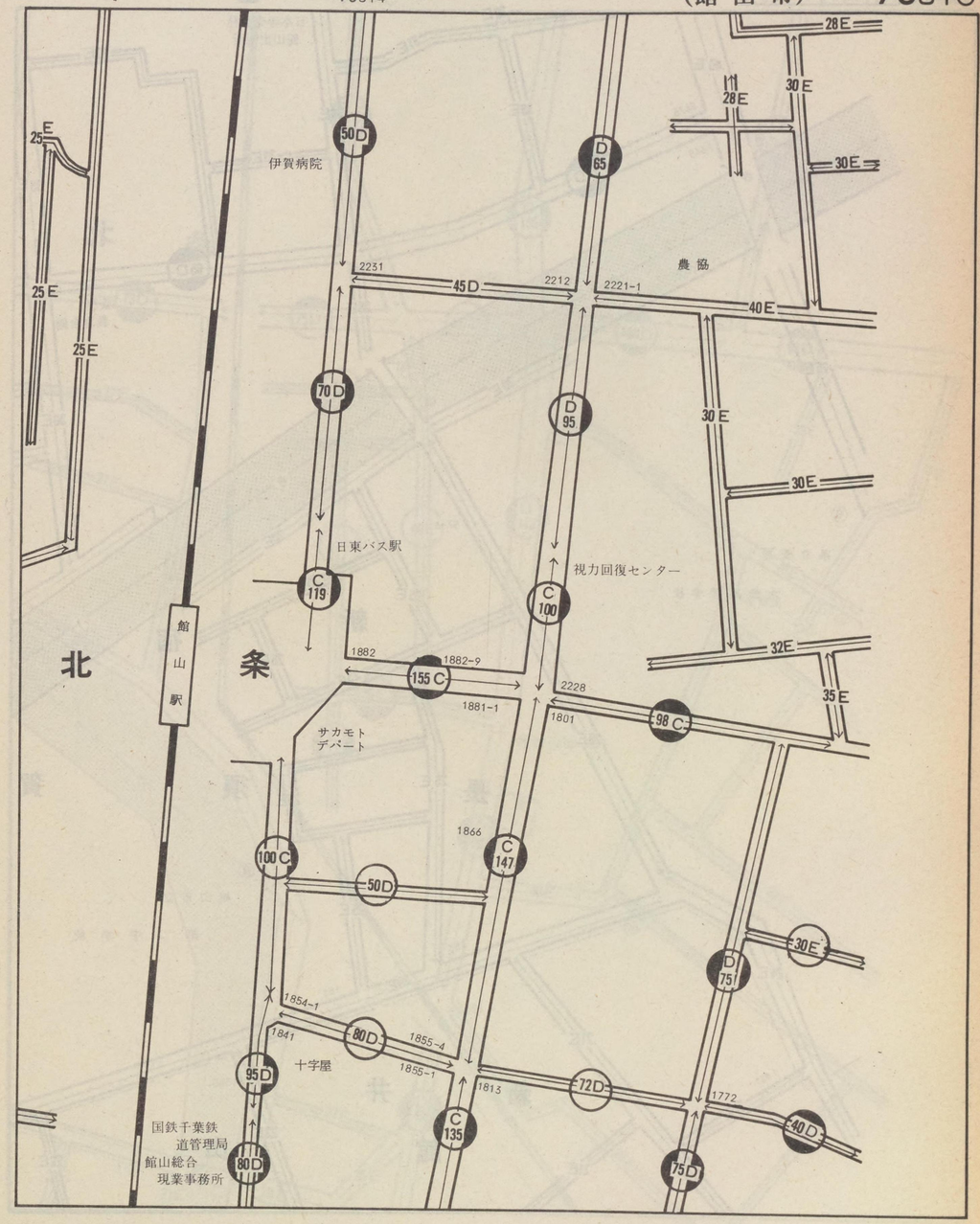

記号	借地権割合	記号	借地権割合
A	90%	E	50%
B	80%	F	40%
C	70%	G	30%
D	60%	H	20%

繁華街・高度商業地区
道路を中心として、全地域
道路沿い

普通商業地区
併用住宅地区
全地域
北側道路沿い
南側全地域

中小工場地区
北側全地域
南側道路沿い
南側全地域

大工場地区
北側全地域
南側道路沿い
北側全地域

普通住宅地区
家内工業地区
傍印は全地域

73014

北

条

新　宿

長　須　賀

新　井　館　山

日本専売公社
館山出張所

安房
教育会館

県立安房
水産高等学校

館山市立
第二中学校

千葉銀行
館山支店

館山郵便局

保育園

歩入橋

富士見橋

川

裏橋

73013

73019

73015

館　山
（館山市）
73014

記号	借地権割合	記号	借地権割合
A	90%	E	50%
B	80%	F	40%
C	70%	G	30%
D	60%	H	20%

繁華街・高度商業地区
普通商業地区 併用住宅地区
中小工場地区
大工場地区
普通住宅地区 家内工業地区

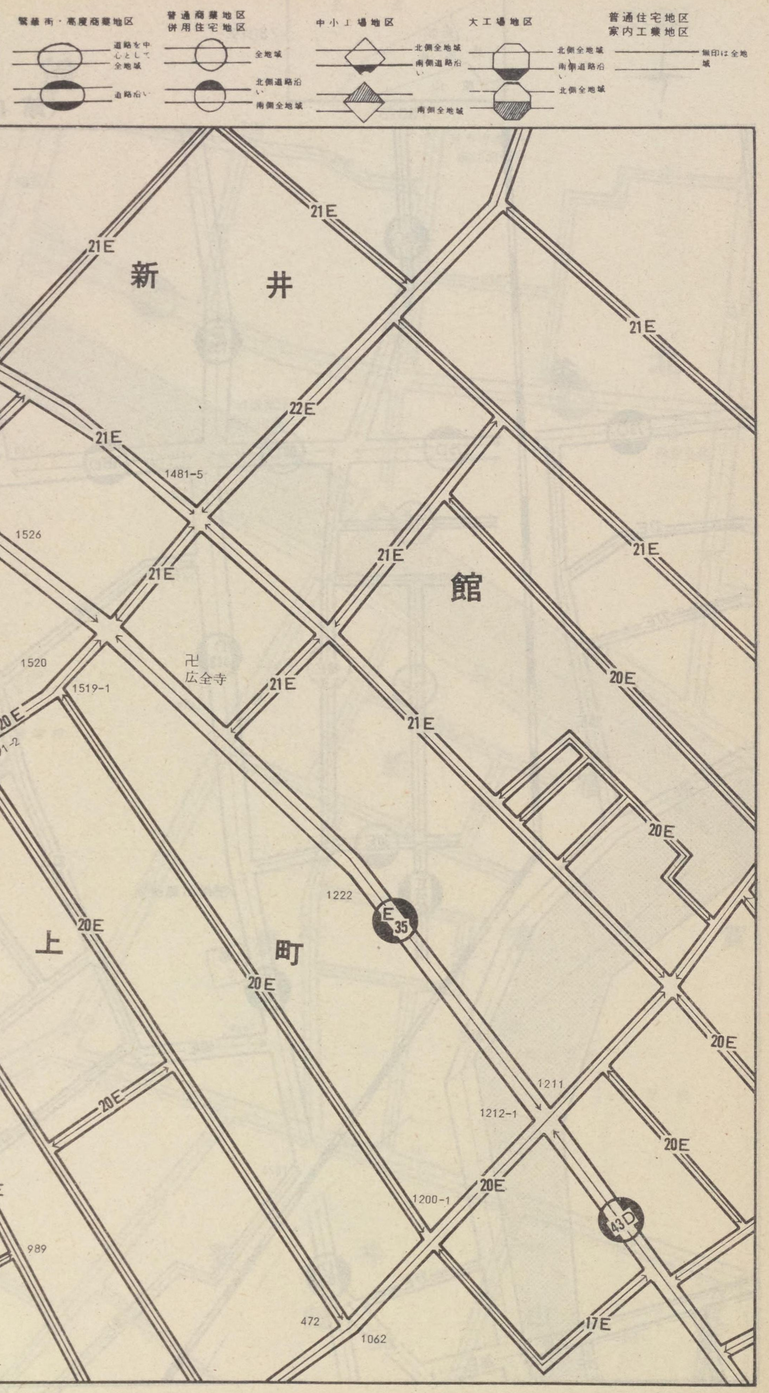

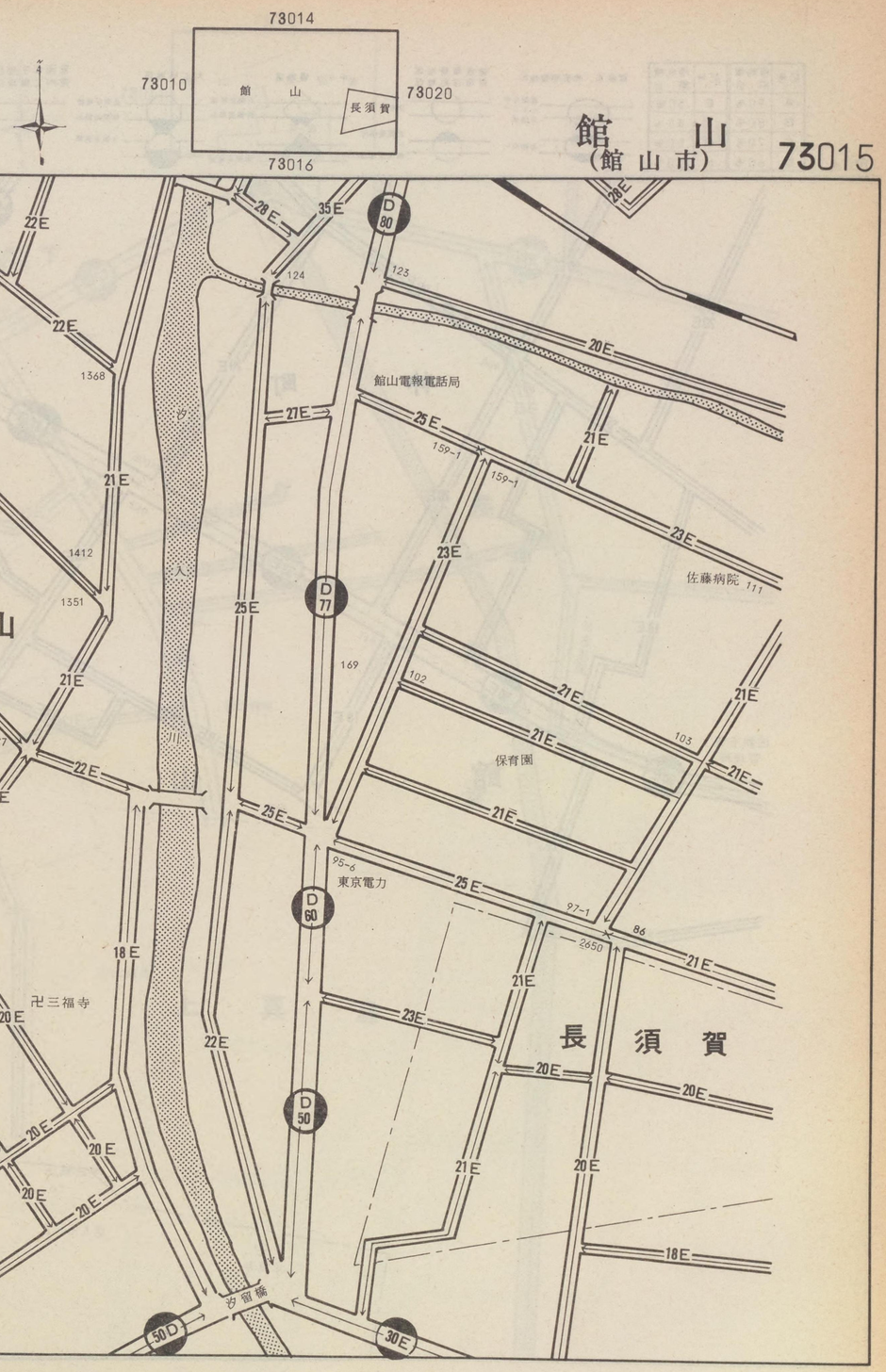

記号	借地権割合	記号	借地権割合
A	90%	E	50%
B	80%	F	40%
C	70%	G	30%
D	60%	H	20%

繁華街・高度商業地区　普通商業地区 併用住宅地区　中小工場地区　大工場地区　普通住宅地区 家内工業地区

73016

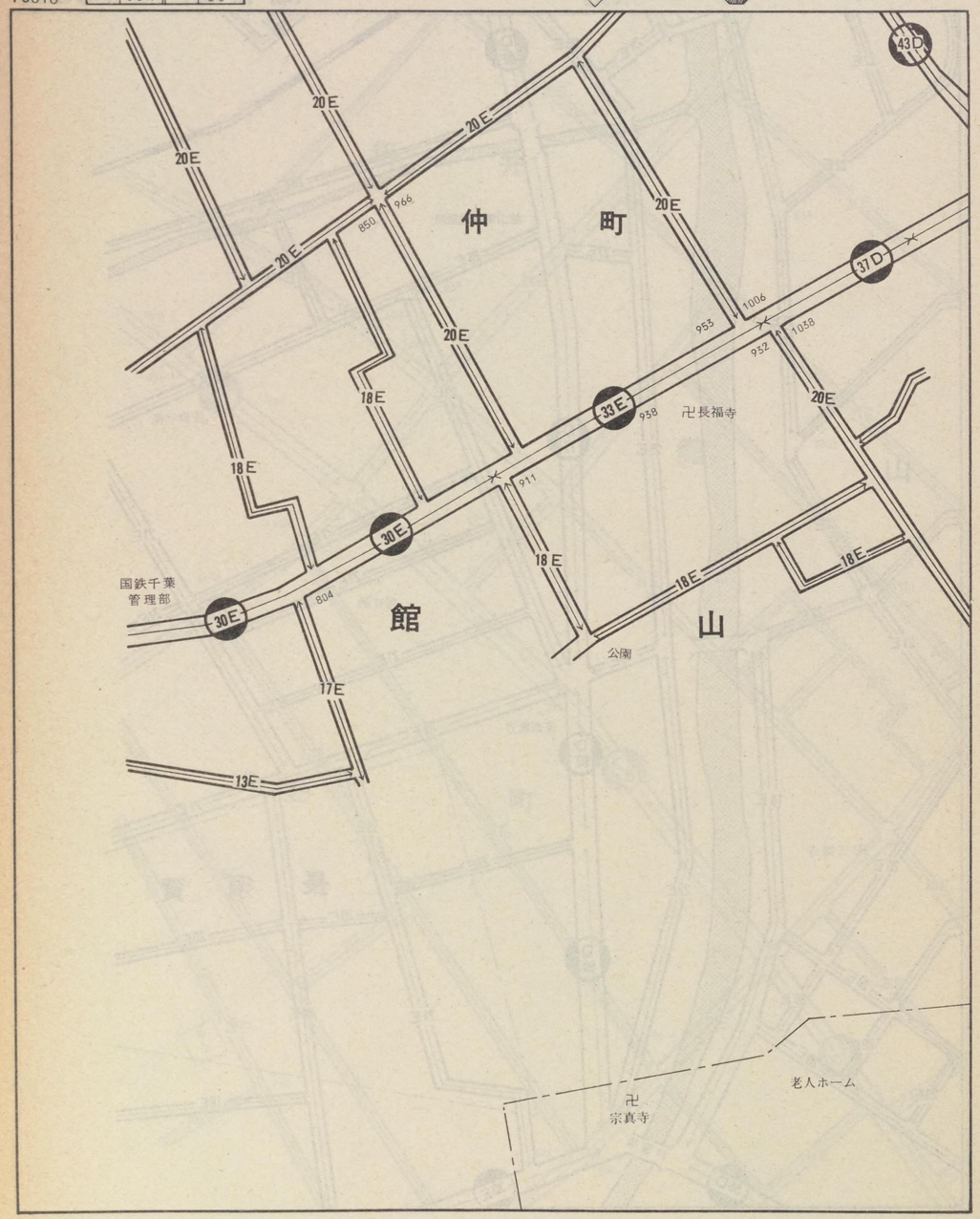

73015

73011　館山　長須賀　73021

上真倉

館山（館山市）　73016

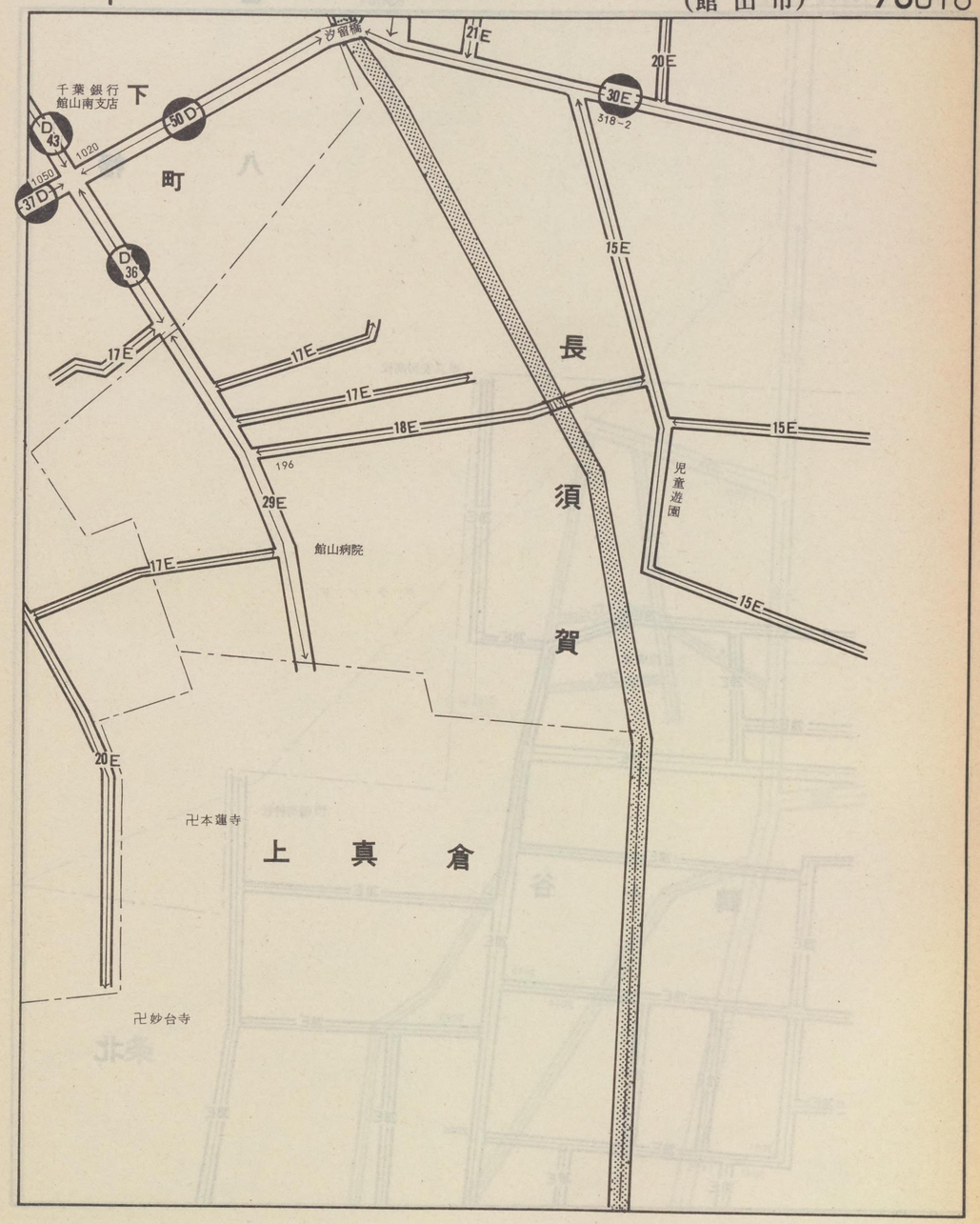

記号	借地権割合	記号	借地権割合
A	90%	E	50%
B	80%	F	40%
C	70%	G	30%
D	60%	H	20%

繁華街・高度商業地区
道路を中心としてその両側全地域
道路沿い

普通商業地区
併用住宅地区
全地域
北側道路沿い
南側全地域

中小工場地区
北側全地域
南側道路沿い
南側全地域

大工場地区
北側全地域
南側道路沿い
北側全地域

普通住宅地区
家内工業地区
無印は全地域

73017

八　幡

県立安房高校

グランド

立正佼成会

戸稲荷神社

鶴　ケ　谷

北

28E　30E　2145　2019　2064　2090　2080　2051　2041　1935

73012

北　条

73018

館　山
（館山市）　73017

21E　22E　1223　26E　31E　20E

安房高校
グラウンド

条

記号	借地権割合	記号	借地権割合
A	90%	E	50%
B	80%	F	40%
C	70%	G	30%
D	60%	H	20%

繁華街・高度商業地区　普通商業地区 併用住宅地区　中小工場地区　大工場地区　普通住宅地区 家内工業地区

73018

館山
カトリック教会

北

六　軒　町

諏訪神社

館山
婦人会館

中央公園

農協

73017

73013

北　条

館　山
（館山市）
73018

千葉県信漁連
館山支部

館山税務署

館山労働
基準監督署

北　条　町

館山市役所

館山市立
第三中学校

神明神社

館山公共
職業安定所

グラウンド

安房合同庁舎

館山保健所

館山警察署

記号	借地権割合	記号	借地権割合
A	90%	E	50%
B	80%	F	40%
C	70%	G	30%
D	60%	H	20%

繁華街・高度商業地区
普通商業地区 併用住宅地区
中小工場地区
大工場地区
普通住宅地区 家内工業地区

73019

73018

73014

73020

館山 (館山市) 73019

北条

館山警察署

1090-2

中央公園

北条病院

神明町

1087-1

条

裁判所

1074-2

(文) 県立安房南高校

高幣接骨院

1574

729

1708

北

1705

1548

1549

1554

1598

1596

1593

1545-1

1583

1559

1661

1059

基 5

南町

卍 金台寺

1025-1

記号	借地権割合	記号	借地権割合
A	90%	E	50%
B	80%	F	40%
C	70%	G	30%
D	60%	H	20%

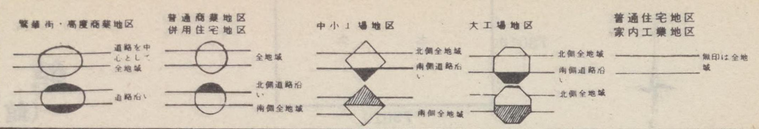

73020

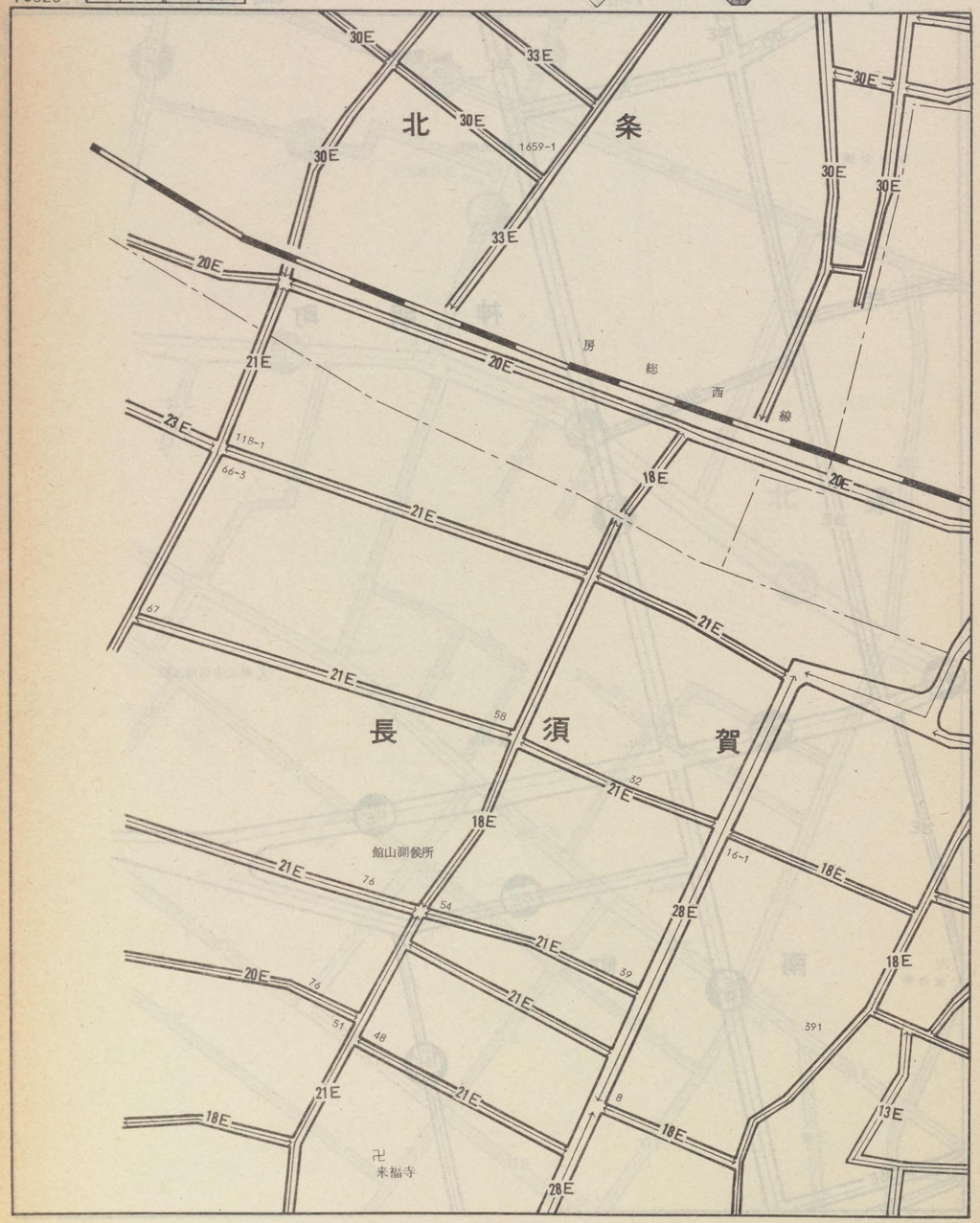

73019

73015

73021

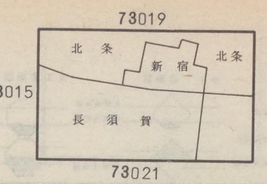

館山（館山市） 73020

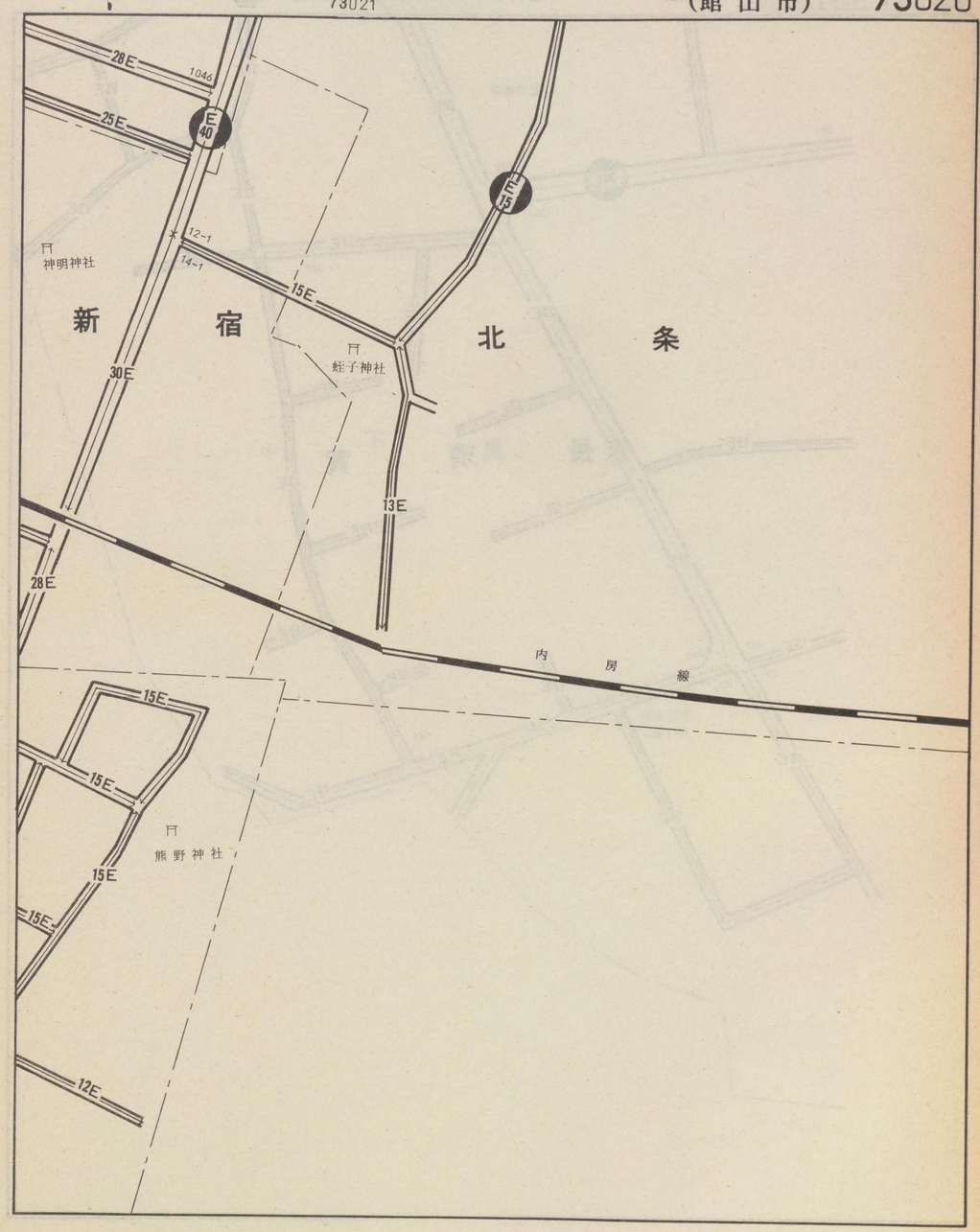

記号	借地権割合	記号	借地権割合
A	90%	E	50%
B	80%	F	40%
C	70%	G	30%
D	60%	H	20%

繁華街・高度商業地区
道路を中心として全地域
道路沿い

普通商業地区
併用住宅地区
全地域
北側道路沿い
南側全地域

中小工場地区
北側全地域
南側道路沿い
南側全地域

大工場地区
北側全地域
南側道路沿い
北側全地域

普通住宅地区
家内工業地区
細田は全地域

73021

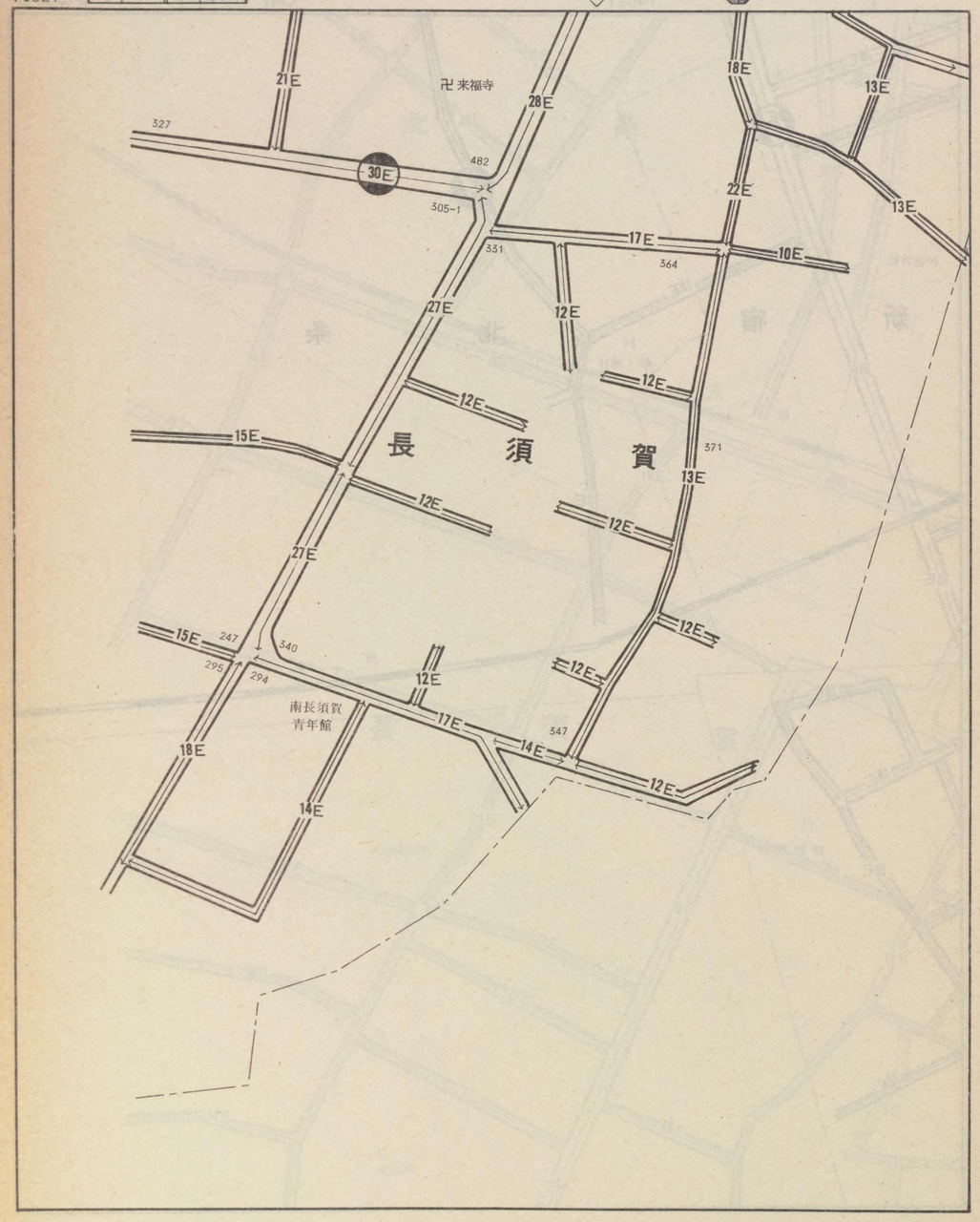

73020

73016

長須賀

館山
(館山市) 73021

下真倉

記号	借地権割合	記号	借地権割合
A	90%	E	50%
B	80%	F	40%
C	70%	G	30%
D	60%	H	20%

繁華街・高度商業地区
道路を中心として全地域
道路沿い

普通商業地区
併用住宅地区
全地域
北側道路沿い
南側全地域

中小工場地区
北側全地域
南側道路沿い
南側全地域

大工場地区
北側全地域
南側道路沿い
北側全地域

普通住宅地区
家内工業地区
無印は全地域

73022

17E

文 保田小学校

保田小学校前

⛩ 日枝神社

保

12E

保田

73023

73024

館山
（鋸南町）

73022

保田川

文 鋸南第一中学校

田

18E

15E

23E

16E

18E

⛩ 保田神社

17E

記号	借地権割合	記号	借地権割合
A	90%	E	50%
B	80%	F	40%
C	70%	G	30%
D	60%	H	20%

繁華街・高度商業地区
道路を中心として全地域
道路沿い

普通商業地区 併用住宅地区
全地域
北側道路沿い
南側全地域

中小工場地区
北側全地域
南側道路沿い
南側全地域

大工場地区
北側全地域
南側道路沿い
北側全地域

普通住宅地区 家内工業地区
無印は全地域

73023

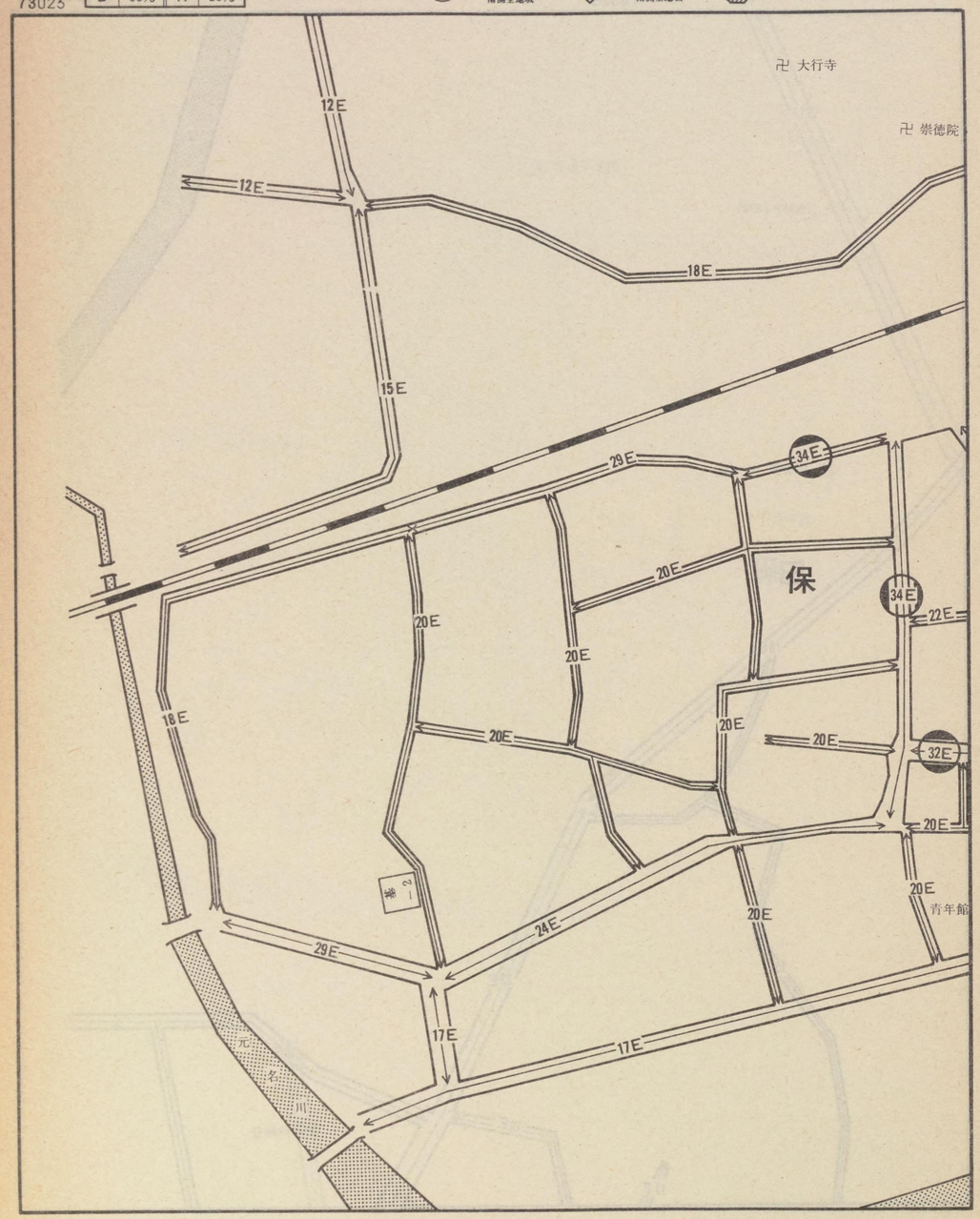

73022
73024

保　田

館　山
（鋸南町）
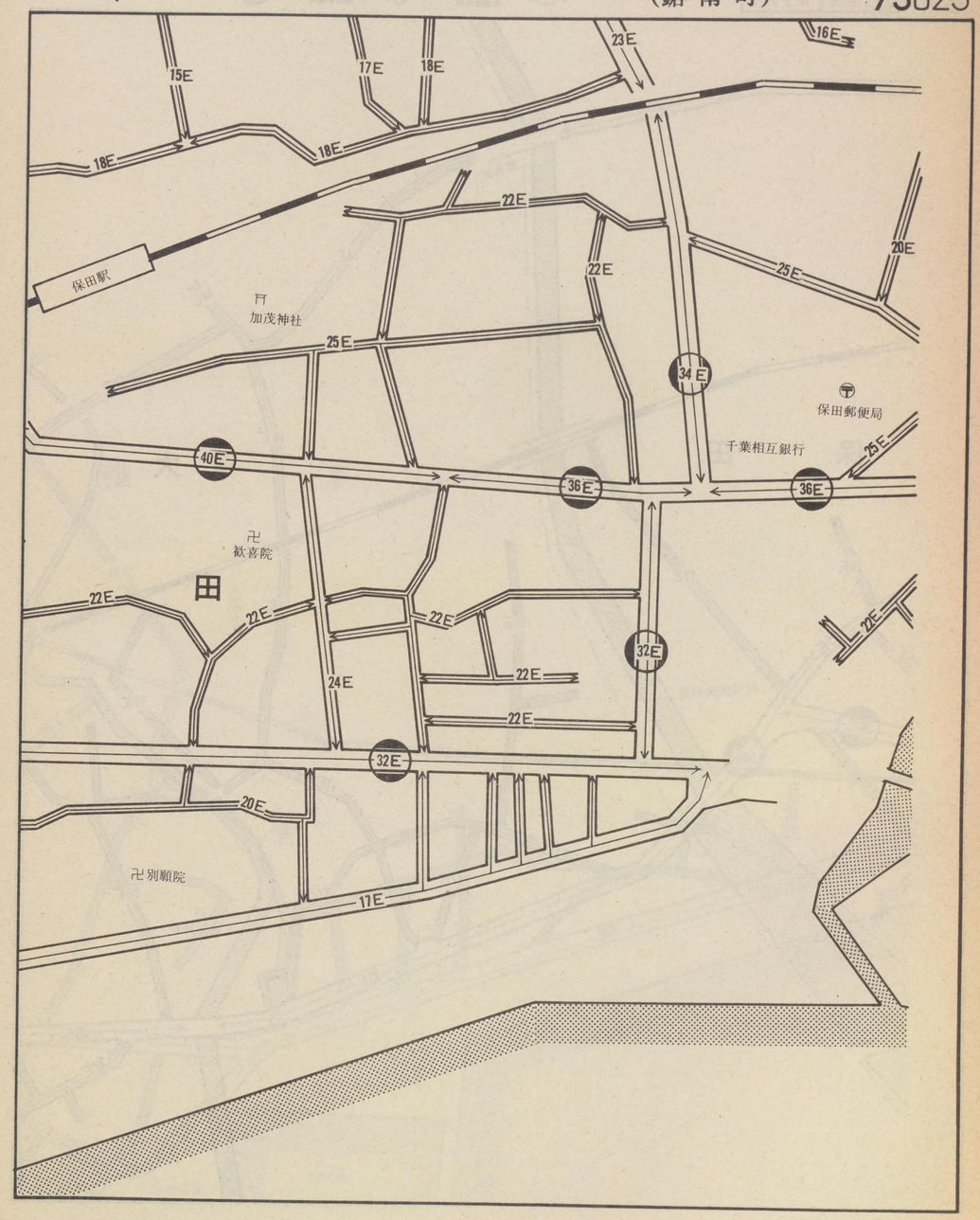
73023