

地270
6391
112

永州府屬下

甯遠縣 永明縣


江華縣 新田縣



永州府屬圖表

下部

甯遠縣圖 每方十里



寧遠縣

沿革

疆域

天度

山鎮

水道

鄉鎮

職官

寧遠縣為永州府縣境準鳥道廣七分野據長沙府分寧遠之山分兩幹瀟水出九疑山縣之舊制自明初知縣一員

屬邑西漢武帝 十里縱二百二 星長沙子赤道 實躔辰宮三度

元朔五年建春 十九里 陵侯國故城在至 京師水程五 今縣北元鼎六 千六百三十里 年析長沙置零 陸程四千六百 陵郡始立營道 九十三里 縣故城在今縣至省水程一千八

南屬零陵初元 十里陸程九百 四年春陵侯徙 里 國南陽其地者至府水程三百六 入冷道後漢因 十里陸程二百 之三國吳析置 四十里準鳥道經度距 京師中 春陽治縣北並 橫距五十一里 綫偏西四度三 屬零陵晉穆帝 縱距一百八里 十九分

折零陵置營陽 斜距一百一十緯度北極出地二 郡改春陽曰春 九里 十五度三十七 陵與營道並屬城在泥江之陽周 分

營陽宋齊因之 四里高一丈一冬至日出卯正三 梁陳屬永陽郡 尺廣七尺門五 刻三分一秒日 隋平陳併春陵 東曰文昌南曰 入酉初初刻十 洽道入營道縣 布董西曰武定 一分五十九秒

屬永州零陵郡 北曰拱辰東南 畫四十一刻八 隋末蕭銑改梁 曰會濂 分五十八秒夜

興唐武德四年 縣東至金雞嶺交 五十四刻六分 改唐興屬南營 新田嘉禾兩縣 二秒

州長壽二年改 界人行道七十 旦刻卯初一刻 武感神龍二年 里鳥道四十三 六分五十三秒 復唐興均屬道 里 中星五帝座偏

州天寶元年改 經度偏西四度 東五度二十一 唐興為延唐屬 二十六分 分九秒歲差逐 江華郡大曆二 緯度極高二十 十八秒 年折延唐東北 五度三十六分 昏刻酉正二刻 地置大曆縣并 縣南至九疑山三 八分七秒

屬江華郡五代 分石交藍山江 中星土司空偏 楚梁開平中改 華界人行道一 東三分四秒歲 延唐為延昌唐 百二十里鳥道 逐年加四十 同光中復延唐 八十四里 夏至日出卯初初 刻十一分五十 晉天福中又改 經度偏西四度 刻十一分五十 延熹俱屬江華 四十分 九秒日入酉正

郡宋乾德三年 緯度極高二十 三刻三分一秒 改延熹名寧遠 五度一十二分 書五十四刻六 徙今治者大曆 縣西至油相交道 分二秒夜四十 入焉屬道州江 州界人行道二 一刻八分五十 華郡元屬道州 十五里鳥道一 八秒

路明初屬道州 十六里 旦刻寅初二刻

一由九疑山三 分石北行三台 山紫蘭山平夫 嶺牙梳嶺黃龍 山厯五臣峯觀 音岩桂林峯玉 官岩杞林峯舜 源峯女英峯石 樓峯繞行朱明 峯姜女峯狀元 山天鷲山五指 山掩口山桂山 萬歲山麓林山 百草山萬石山 鰲頭山訖金印 山是為南行之 幹如香爐石大 源山石城峯蕭 韶峯娥皇峯銀 山獅子嶺笋子 山牛頭嶺羊 山桃源山皆東 出之支也如橫 村嶺橫嶺潘家 山永樂山均西 出之支也其由 金雞嶺越少疑 山西行巨山霧 雲山大富山至 三馬寨為縣脉 入首之幹如白 面山西山宜樂 峯又支之支也 一由分水嶺西 行大王嶺黃柏 嶺天石山將軍 嶺响鼓嶺鐵鋪 嶺洛羊嶺保福 嶺峯架山訖木 華山是為北行 之幹其支則有 真武嶺小玉嶺 石梯嶺段田嶺 武嶺南之水又 西南十二里右 會里溪水又十 五里左會于花 源蔣家坤石鼓

之三分石為縣 南午方一百二 十五里鳥道八 十里經度偏西 四度四十分緯 度極高二十五 三分 西北流 二十五里至丰 邊石左會黃河 源水又北流十 五里經桑田至 九疑故司右會 浦水又三十五 里經梅岡至紙 盆左會太陽洞 水右會東頭鋪 水又十里至水 渡鋪右會黃金 橋水入道州境 為縣西南坤方 距縣人行道三 十二里鳥道二 十一里春夏漲 起水深約七八 尺面濶約十七 八丈冬時漲落 水深約二三尺 猺崗南居桂陽州 藍山縣界之崗 十口九疑嶺太 平程廖洞猺荊 菜源小江源母 江源菱角源灣 江源黃花源西 灣源西居道州 界之崗二曰吳 北營絲瓜源北 居零祁新及衡 州常寧界之崗 三十四日上羅 源大灣黃柏崗 葛蒲源羊塘源 寶寨崗麻江源 和尚江小若崗 視下野豬源黎 樹下小金崗江 口大竹源工司 源蔣家坤石鼓

立鄉十二分里 縣丞一員奉裁 六十後併里為 教諭一員 四十四分為南 訓導一員 北二鄉崇嶺十 巡檢一員駐九 疑 二年析二鄉十 魯觀洞今移城 三里另置新田 內 縣寧遠凡十鄉 寧遠汎城守把總 三十六里縣北 一員 曰東鄉曰西鄉 把總一員駐車頭 領里四縣東曰 鋪 中和曰水樂嶺 典史一員 里十縣南曰太 平曰仙政領里 五縣西曰仁澤 領里二縣西北 曰太陽領里七 縣東北曰廣濟 領里四縣西南 曰丹桂領里三 并各鄉之寄莊 共里三十有六 凡里領甲十其 曰東西屯南錦 屯係縣未甲

也係縣未甲 曰東西屯南錦 屯係縣未甲 曰東西屯南錦 屯係縣未甲

也係縣未甲 曰東西屯南錦 屯係縣未甲

也係縣未甲 曰東西屯南錦 屯係縣未甲

也係縣未甲 曰東西屯南錦 屯係縣未甲

也係縣未甲 曰東西屯南錦 屯係縣未甲

也係縣未甲 曰東西屯南錦 屯係縣未甲

也係縣未甲 曰東西屯南錦 屯係縣未甲

也係縣未甲 曰東西屯南錦 屯係縣未甲

也係縣未甲 曰東西屯南錦 屯係縣未甲

也係縣未甲 曰東西屯南錦 屯係縣未甲

也係縣未甲 曰東西屯南錦 屯係縣未甲

也係縣未甲 曰東西屯南錦 屯係縣未甲

也係縣未甲 曰東西屯南錦 屯係縣未甲

也係縣未甲 曰東西屯南錦 屯係縣未甲

也係縣未甲 曰東西屯南錦 屯係縣未甲

也係縣未甲 曰東西屯南錦 屯係縣未甲

也係縣未甲 曰東西屯南錦 屯係縣未甲

也係縣未甲 曰東西屯南錦 屯係縣未甲

也係縣未甲 曰東西屯南錦 屯係縣未甲

也係縣未甲 曰東西屯南錦 屯係縣未甲

也係縣未甲 曰東西屯南錦 屯係縣未甲

也係縣未甲 曰東西屯南錦 屯係縣未甲

也係縣未甲 曰東西屯南錦 屯係縣未甲

也係縣未甲 曰東西屯南錦 屯係縣未甲

也係縣未甲 曰東西屯南錦 屯係縣未甲

也係縣未甲 曰東西屯南錦 屯係縣未甲

也係縣未甲 曰東西屯南錦 屯係縣未甲

也係縣未甲 曰東西屯南錦 屯係縣未甲

也係縣未甲 曰東西屯南錦 屯係縣未甲

府洪武九年降
府為州始屬永
州府崇禎二年
割東北境置新
田縣同屬永州
府
國朝因之按寧遠
為漢冷道縣
春陵國地查漢
地理志營道縣
注九疑山在南
寧遠山川志九
疑山下亦云自
縣以地望考之
冷道為今新田
暨今縣東北境
地蓋寧遠實兼
漢營道春陵國
地而東北錯入
漢冷道之界也

經度偏西四度 四十六分 緯度極高二十 五度三十六分	七分四十六秒 中星虛宿一星 偏西二度五十 一分三秒 歲差 歲四十九 秒小餘一	夫人山劉家山 老鴉嶺馬頭嶺 大觀嶺廟山楊 家寨馬若夫最 北之毛嶺三斗 嶺老彭嶺礮山 嶺山陽明山則 又係祁陽分出 之支與本縣幹 不屬也此皆 據所遊者叙之 若經緯高斜則 更舉其最著者 以列於左	洞水又三十二 里經花橋鋪至 楓木鋪之南左 有牛屎壩工亭 鋪水合流來注 之又三里至李 士灣水分東西 兩道其西流名 仁澤水收黃家 橋水繞西山宜 樂峯經段家橋 二十里與東流 合其東流經新 加壩至大壩橋 一十五里與西 流合又南流五 里左匯渠水又 西北流十里經 油湘入道州境 為縣西西方距 縣人行道二十 五里鳥道一十 六里漲起漲落 均不容舟故不 詳水深面濶	源南冲源茅坪 落山大金崗嶺 石崗五桂山江 洲裏秧田裏桂 塘大灣崗三寶 冲東嶺源乾溪 源柘塘株木塘 黃江口
經度偏西四度 三十六分 緯度極高二十 六度一十八分	夏至日出寅方日 入中方距東西 中綫均偏南二 十六度一十一 分一十九秒	老彭嶺在縣北子 方人行道一百 八十里鳥道一 百二十六里 斜四丈八尺 經度偏西四度 三十六分	西流十里經 油湘入道州境 為縣西西方距 縣人行道二十 五里鳥道一十 六里漲起漲落 均不容舟故不 詳水深面濶	經度偏西四度 三十分
經度偏西四度 二十六分 緯度極高二十 五度五十三分	入戌方距東西 中綫均偏北二 十六度一十一 分一十九秒	方人行道一百 七十里鳥道一 百一十四里 斜二十九度九 分	經度偏西四度 四十五分 緯度極高二十 五度三十分	經度偏西四度 三十分
縣東南至雞公嶺 交藍山縣界人 行道三十四里	鳥道二十三里 經度偏西四度 三十五分 緯度極高二十 五度二十二分	陽明山在縣北子 方人行道一百 七十里鳥道一 百一十四里 斜二十九度九 分	經度偏西四度 三十九分 緯度極高二十 六度一十分	經度偏西四度 三十分
縣西南至鳴鶴山 交道州界人行 道三十八里鳥 道二十五里	經度偏西四度 四十五分 緯度極高二十 五度三十分	方人行道一百 五十五里鳥道一 百四十二里 斜二十九度九 分	經度偏西四度 三十三分 緯度極高二十 六度六分	經度偏西四度 三十分
縣西北至白公殿 交道州界人行 道七十六里鳥 道五十五里	經度偏西四度 四十六分 緯度極高二十 五度五十二分	黃柏嶺在縣北子 方人行道一百 二十五里鳥道 八十九里 斜十九度八 分	經度偏西四度 三十三分 緯度極高二十 六度六分	經度偏西四度 三十分

三十八分	大富山水又西	兵八名北路陸
緯度極高二十	流六里經城南	塘一曰梅翠塘
六度二分	左會永樂山水	塘兵二名南路
羅羊山在縣北	又東北流三里	陸塘三汎一曰
方人行道一百	右會八里橋水	舜陵塘梧溪鋪
一十九里鳥道	又西流十里東	塘十里鋪塘大
七十九里 ^{高八}	入都溪水為縣	小源汎塘兵六
十九丈斜 ^{高八}	西西方距縣八	名汎兵三十名
九度二十九分	行道一十八里	西路陸塘二曰
經度偏西四度	鳥道一十一里	車頭鋪塘嶺脚
三十三分	漲起漲落均屬	鋪塘塘兵十一
經度極高二十	細流故不詳水	名北路陸塘十
五度五十八分	深面濶	二曰新甯鋪塘
大觀嶺在縣東北	經度偏西四度	和亭鋪塘官田
丑方人行道七	四十三分	鋪塘界頭鋪塘
十五里鳥道五	緯度極高二十	草子塘白馬塘
十一里 ^{高九}	五度三十七分	花橋塘平田塘
六丈九	經度偏西四度	石梯嶺塘白虎
尺斜二十一	水即古春水四	營塘湯家事塘
度三十分	支之一源出嶺	下灌塘塘兵二
經度偏西四度	右洞為縣北	十四名
三十一分	方人行道一百	塘汎兵通共八
緯度極高二十	道九十七里	十一名
五度四十九分	度偏西四度三	縣無防營督銷局
鐵鋪嶺在縣北	高二十六度六	左會下右洞水
方人行道八十	分	又東北流四里
九里鳥道六十	北流十五里	物產之類為他縣
五里 ^{高一百八}	左會下右洞水	所無者九疑山
十四丈斜	又東北流四里	產水晶有綠晶
四度	右會一小水又	紅晶墨晶茶晶
經度偏西四度	北流十里左會	之異嶺子山產
四十一分	接龍橋水又東	鉛砂因為虞陵
緯度極高二十	北流十五里右	支山嚴禁開采
五度五十六分	有上白水自柱	陽州來注之入
寶蓋山在縣北	三里左會老彭	縣之險要富邑西
方人行道七十	嶺水又十里右	北皆崇巒臺嶂
八里鳥道五十	注一小水又四	鳥道羊腸一夫
五里 ^{高一百二}	里至黃家渡入	守關萬夫莫開
十丈斜一	祁陽縣境為縣	石梯嶺在縣北
度十五	北癸方距縣八	八十里石嶺峻
經度偏西四度	行道二百二十	險北境之關阨
三十九分	里鳥道一百五	西北响鼓嶺路
緯度極高二十	十二里漲起漲	通零陵白水嶺
五度五十二分	落均屬細流故	防堵要隘縣東
洛羊山在縣北	不詳水深面濶	北橋下洞縣東
方人行道六十	經度偏西四度	盤石壚杉洞東
八里鳥道四十	三十一分	南下灌百草坪
八里 ^{高五十三}	緯度極高二十	太平路亭均戰
丈八尺斜	六度二十分	守扼要之地縣
二	四十二分	西之西山渡口
四度	經度偏西四度	
經度偏西四度	緯度極高二十	
四十二分	六度二十分	
緯度極高二十		
五度五十一分		

筆架山在縣西北

亥方人行道四

十四里鳥道三

十里高五十二

丈斜一十八

經度偏西四度

四十四分

緯度極高二十

五度四十四分

宜樂峯在縣西北

戌方人行道二

十里鳥道一十

四里高五十八

丈斜二十八

經度偏西四度

四十三分

緯度極高二十

五度三十九分

五指山在縣南午

方人行道三十

五里鳥道二十

三里高一百二

丈斜三十八度

經度偏西四度

四十二分

緯度極高二十

五度三十分

舜源峯在縣南午

方人行道六十

二里鳥道四十

一里高一百三

丈斜十九度

經度偏西四度

四十一分

緯度極高二十

五度二十五分

九疑舜峯即三分

石在縣南午方

人行道一百二

十五里鳥道八

十里高詳圖

經度偏西四度

四十分

緯度極高二十

五度一十三分

步疑山在縣東卯

方人行道三十

四里鳥道二十

兩河口依山阻

水皆險要可守

橫嶺與浯溪嶺

相連路通道州

魯觀洞山谷深

阻西防要害

二里高三十一丈七尺斜九度

經度偏西四度

三十二分

緯度極高二十

五度三十五分

大富山在縣東甲

方人行道一十

八里鳥道一十

三里高五十六丈斜二十六度四十分

經度偏西四度

三十五分

緯度極高二十

五度三十七分

白面山即白石山

在縣東北丑方

人行道二十六

里鳥道一十五

里高四十三丈三尺斜一十五度四十分

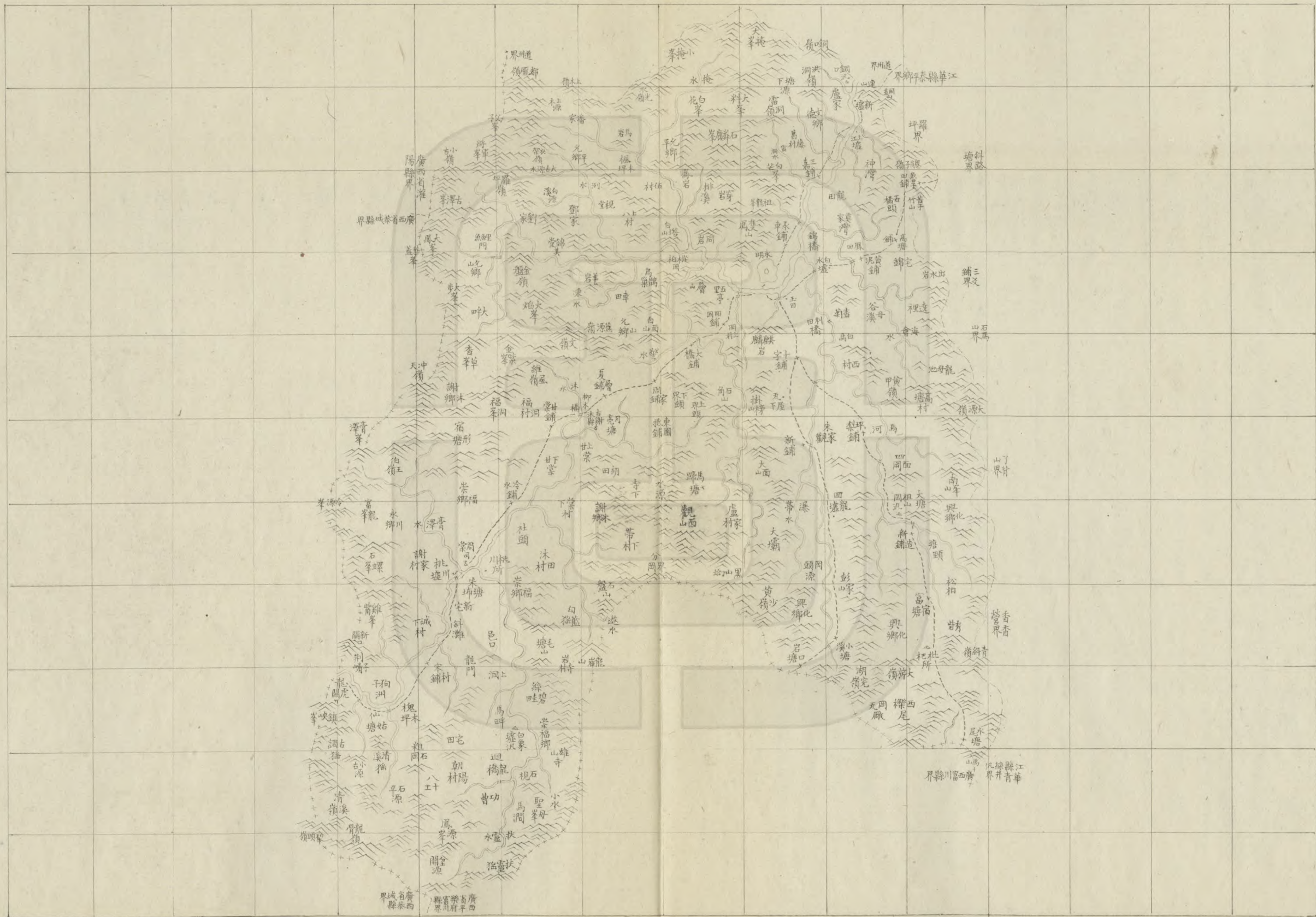
經度偏西四度

三十六分

緯度極高二十

五度四十分

五度四十分



永明縣

難簡

沿革

永明縣為永州府縣境準鳥道廣八分野據長沙府分永明入首之脈北掩水源出大掩峯縣有鄉七區十九知縣一員

屬邑西漢武帝十八里縱一百星長沙子赤道廢區三實區十教諭一員

元鼎六年平南一十里實躔辰宮三度六曰文德鄉在訓導一員

越置謝沐縣屬至京師水程五十分八軫一度一祖龍峯經穿石二區曰興化鄉

蒼梧郡故城在里陸程四千六十分一十三秒此正幹也由大光嶺水又四里

今縣謝沐鄉後里陸程四千六十分一十三秒掩峯厓小掩峯至楓木坪右會

漢因之三國吳百八十三里準永明經度推之赤道分野正上木源水又東

改為臨賀郡晉至省水程一千四應辰宮五度一南流十里經伍

因之南朝宋隸百二十八里陸應辰宮五度一八區九區十區

臨慶國齊仍屬程八百九十里十八分二十四村左會排溪水

臨賀郡梁陳因至府水程三百五秒八軫二度三又三里過白塔

之隋平陳併入十八里陸程二十分一十三秒西由龍骨嶺夙

永陽縣屬永州百三十里準鳥源嶺循廣西富山右有古澤水

總管府唐武德道橫距三十六經度距京師中川縣界行聖母

四年改永陽為里縱距一百八錢偏西五度八峯龍岩山石盤

營道徙置永陽十二里斜距一分山分界岡黑山

縣即今治貞觀百八十六里緯度北極出地二切黃沙嶺胡完

八年省天授二城在都龐嶺南五十五度一十五嶺大旂嶺為沿

年復置天寶元十分周三百六分邊大幹若彭家會五里亭水又

年改永明屬道十丈高一丈三冬至日出卯正三山大面山挂榜

州江華郡五代尺廣一丈立東刻二分一十三山麒麟山層山

屬楚宋熙寧五南西三門北近秒日入酉初初石角山觀面山

年省為鎮入營山無門刻十二分四十毛塘山皆北出

道元祐元年復縣東至出水岩與七秒書四十一之支又西北由

置屬道州元屬江華交界人行刻十分三十四父子峯行將軍

道州路總管府道三十五里鳥秒夜五十四刻峯小古嶺循廣

明初屬道州府道二十四里四分二十六秒西灌陽縣界行

洪武九年降府經度偏西五度旦刻卯初一刻古澤峯越大風

為州始屬永州緯度極高二十六分二十一秒峯南行允山嶺

府五度一十四分中星五帝座偏大步峯冲天嶺

縣南至黑山坳交東五度三十九伯王嶺膏澤嶺

廣西省富川縣分三秒年加四經富龍峯冷源

界人行道五十餘一十八秒峯石螺峯雞嘴

六里鳥道四十小餘一十八秒峯透迤以至荆

里八分三十九秒昏刻酉正二刻子嶠諸山為沿

經度偏西五度中星土司空偏西巨幹若衣架

八分緯度極高二十西四分五十分嶺羅坪嶺皆支

五度三分歲差逐年減四也由伯王嶺北

縣西至天步峯交刻十二分四十分行福洞峯香草

廣西恭城縣界七秒日入酉正峯金紫峯維風

人行道五十六三刻二分一十嶺文嶺蕉源嶺

里鳥道三十九三秒書五十四白面山訖椴柏

經度偏西五度刻四分二十六周則為支中之

十分三十四秒秒夜四十一刻盤嶺火燭峯羊

經度偏西五度岩則為支中之

天度

山鎮

水道

鄉鎮

職官

國朝因之

縣南至黑山坳交廣西省富川縣界人行道五十餘一十八秒

六里鳥道四十小餘一十八秒昏刻酉正二刻

里八分三十九秒中星土司空偏西四分五十分

五度三分歲差逐年減四也由伯王嶺北

刻十二分四十分行福洞峯香草

廣西恭城縣界七秒日入酉正

人行道五十六三刻二分一十

里鳥道三十九三秒書五十四

刻四分二十六周則為支中之

盤嶺火燭峯羊

經度偏西五度

十分三十四秒

秒夜四十一刻

經度偏西五度

十分三十四秒

經度偏西五度

十分三十四秒

十二里高五十八丈斜三十分

恭城縣境為縣西南坤方距縣

口塘宿塘杞

經度偏西五度

人行道一百一

溪汎塘馬蹏汎

二十二分

十里鳥道七十

塘黃泥坳塘高

緯度極高二十

三里夏時漲起

塘猛塘祖岡汎

五度七分

水深約六七尺

塘兵四十九名

雞嘴峯在縣西南

面濶約十二三

汎兵十八名東

坤方人行道八

丈冬時漲落水

南陸路八汎一

十八里鳥道五

深約二三尺面

口大橋鋪塘夏

十六里高一丈斜

濶約六七丈

層鋪塘司泉鋪

三十八度

經度偏西五度

塘宋村鋪塘周

經度偏西五度

二十五分

家塘冷水鋪塘

緯度極高二十

緯度極高二十

五度

五度三分

五度

塘汎兵通共一

龍虎關即鎮峽峯

高一百二十丈

塘汎兵二十九名

斜三十八度

十二分經緯道

二十九名汎兵

鳳源峯在縣西南

未方人行道一

防營設塘下源

一百一十二里鳥

道八十一里

物產之屬據唐書

斜三十二度

經度偏西五度

地理志永明有

二十分

緯度極高二十

永明出鐵今訪

毛塘山在縣西南

四度五十三分

其地礦亦稀少

未方人行道七

十四里高一丈三

縣之險要永邑為

十四里高一丈三

八斜一十八

楚粵襟要西南

度二十分

經度偏西五度

錯入粵西羣峯

一十六分

緯度極高二十

插天羣山叢雜

黃沙嶺在縣南

方人行道六十

防營甚重縣西

里鳥道四十三

里高一丈斜一十六

南龍虎關據山

度三分

經度偏西五度

為險扼恭城要

七分

緯度極高二十

衝縣南岩口塘

湖完嶺在縣南

方人行道七十

形險四塞東連

六里鳥道五十

五度二分

小溪富宿杜杞

緯度極高二十

所水尾塘西引

馬蹏汎為南邊

五度二分

要隘西北父子

峯一名三峯山

方人行道六十

道出灌陽山路

奇險可以設伏

里鳥道四十三

邊擊東北桐口

嶺扼道州之通

度三分

經度偏西五度

衢為北路關鍵

緯度極高二十

五度二分

方人行道七十

六里鳥道五十

湖完嶺在縣南

方人行道七十

六里鳥道五十

四里 高七十二丈三尺斜
三十五度

經度偏西五度

三分

緯度極高二十

四度五十九分

青草嶺在縣東南

已方人行道七

十八里鳥道五

十六里 高二百丈斜三十八度四十分

經度偏西四度

五十八分

緯度極高二十

五度一分

黃甲嶺在縣東南

辰方人行道三

十五里鳥道二

十三里 高六十八丈斜一十八度二十分

經度偏西五度

二分

緯度極高二十

五度一十分

掛榜山在縣南

方人行道三十

三里鳥道二十

二里 高一百二十丈斜二十五度

經度偏西五度

八分

緯度極高二十

五度一十分

洪洞嶺在縣北

方人行道三十

八里鳥道二十

五里 高四十二丈斜九度四分

經度偏西五度

六分

緯度極高二十

五度二十一分

祖龍峯在縣北

方人行道一十

三里鳥道八里

高二百一十六丈斜三十二度三分

經度偏西五度

三分

八分

緯度極高二十

五度一十六分

石麟峯在縣北壬

方人行道二十

一里鳥道二十

四里高八十二

丈斜二十

一度

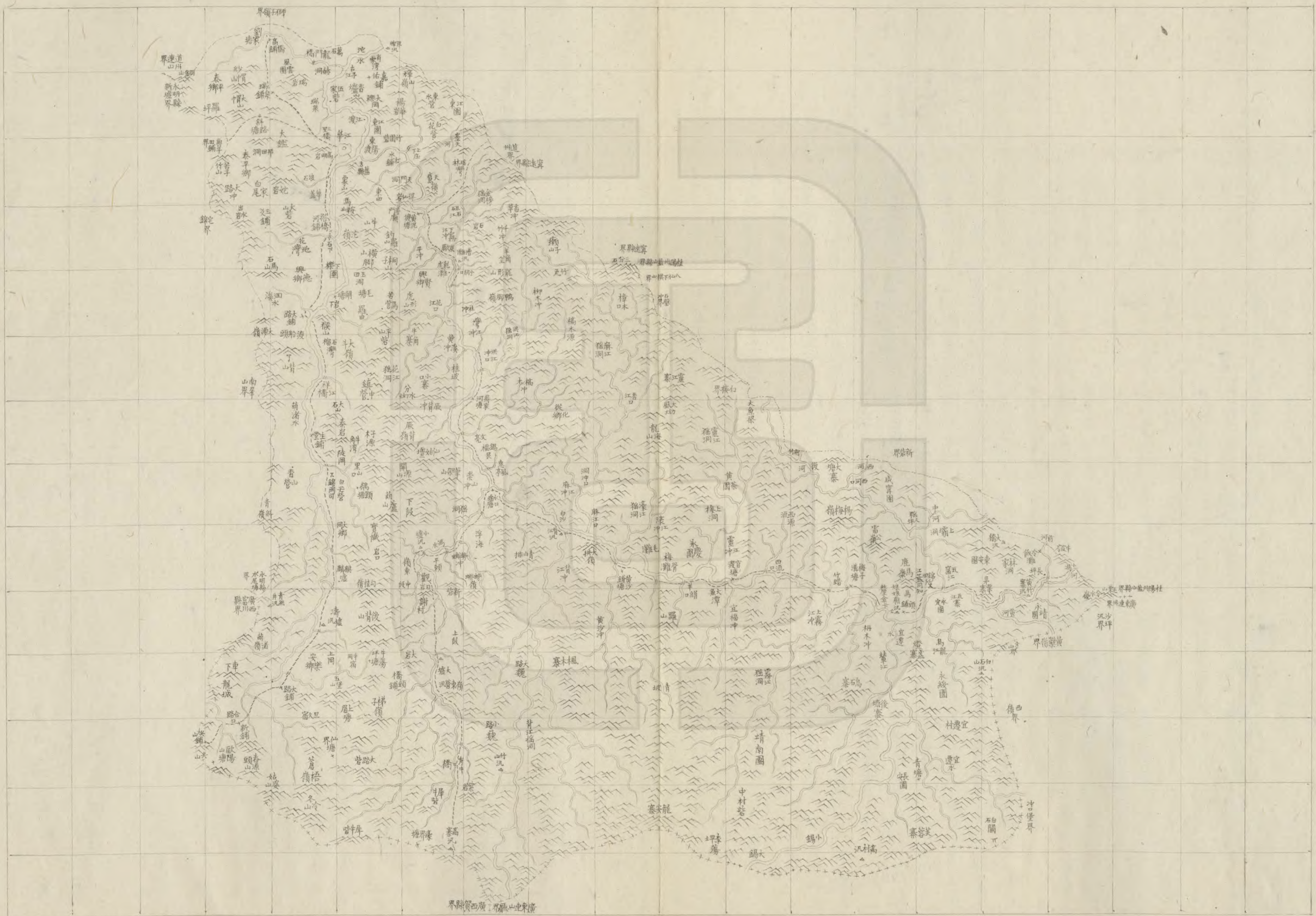
經度偏西五度

九分

緯度極高二十

五度一十九分

江華縣圖 每方十里



八里	經度偏西四度	十二分一十八	斜於後	壩來注之又十水口壩在縣東南
五十六分	緯度極高二十	旦刻寅初二刻	沱嶺在縣南午方	里右匯橋木源
五度二十二分	中星虛宿一星	八分五十二秒	人行道二十二	水入北流十五
縣東北至界牌汛	偏西三度七分	里高二十一丈	里經蔣家河右	經度偏西四度
交通州界人行	三十七秒	里斜二十度三	二里至花江口	緯度極高二十
道二十九里鳥	減四十九	分	左匯花江水又	大壩在縣南丙方
道一十六里	秒小餘一	分	十六里經溝灘	一百一十五里
經度偏西四度	昏刻戌正一刻	分	汎至黃泥渡右	經度偏西四度
五十三分	六分八秒	分	匯砥石江水又	四十九分
緯度極高二十	中星大角偏西	分	三里右匯蒼天	緯度極高二十
五度二十二分	象山在縣南午方	分	河水又十里至	四度五十三分
縣東南至白石關	二度二十九分	分	水打鋪右匯輝	小壩在縣南丙方
交廣東連山廳冬	六秒歲差	分	山嶺水左匯東	一百五里
界人行道二百	歲四十三	分	田水又西流八	經度偏西四度
二十三里鳥道	餘七	分	里至東陽渡左	五十分
一百五十二里	秒小	分	有萌清水來入	緯度極高二十
經度偏西四度	餘七	分	之折而北流八	四度五十九分
二十一分	夏至日出寅方日	分	里至香爐山又	麒麟壩在縣南午
緯度極高二十	入戌方距東西	分	西北流十里至	方九十二里
四度四十五分	中綫均偏北二	分	赫洞又東北流	經度偏西四度
縣西南至出水巖	十六度六分五	分	四里左注龍門	五十五分
交永明界人行	十三秒	分	橋水又五里至	緯度極高二十
道三十一里鳥	五十五分	分	蕭家灣入道州	四度五十三分
道二十一里	緯度極高二十	分	境為縣北發方	清壩在縣南午方
經度偏西五度	五度八分	分	距縣人行道二	一百里
一分	葫蘆山即葫蘆嶺	分	十二里鳥道一	經度偏西四度
緯度極高二十	在縣南丙方人	分	起水深約一丈	五十五分
五度一十四分	行道八十四里	分	五六尺面濶約	四度五十六分
縣西北至銅山交	鳥道五十九里	分	八十餘丈冬時	縣無驛站來往文
道州及永明縣	高二百九丈八	分	漲落水深約三	書皆以鋪司遊
界人行道四十	尺斜三十四度	分	四尺面濶約十	送
里鳥道二十八	經度偏西四度	分	一二丈	總鋪在城西北路
里	五十一分	分	經度偏西四度	鋪二口水泉
經度偏西五度	緯度極高二十	分	五十四分	瑞高橋四十五
一分	五度一分	分	緯度極高二十	里至道州祥霖
緯度極高二十	梯子嶺在縣南午	分	五度二十三分	鋪界東北路鋪
五度二十一分	方人行道一百	分	萌渚水源出萌	一曰嘉佑三十
	二十九里鳥道	分	渚之嶠為縣南	里至甯遠縣界
	九十二里	分	丁方人行道一	西南路鋪一曰
	丈六尺斜二十	分	鳥道八十里經	三丈三十里至
	五度三十分	分	度偏西四度五	甯遠縣界
	經度偏西四度	分	十九分緯度極	鋪司計總鋪三
	五十二分	分	高二十四度五	名西北路六名
	緯度極高二十	分	分西北流十	東北路二名西
	四度五十一分	分	五里右匯倉梧	南路三名通共
	春源頭山在縣南	分	嶺水又東北八	
	丁方人行道一	分	里右匯麒麟壩	
	百二十三里鳥	分	水又十三里左	
		分		一十四名

道九十七里高 會青絲井水又塘汎歸永州鎮轄
百八十一丈 曲流六里右會 者南路汎四塘
斜三十二度 黑山口水又十 二曰香山營汎
經度偏西四度 四里至祥江橋 青絲井汎歐陽
五十三分 右會祥江水又 山汎濤墟汎
緯度極高二十 十里至大路鋪 塘白芒營塘汎
四度五十分 左會洞溪水又 兵七十八名塘
龍安寨在縣東南 二里右會羅田 兵十一名西路
已方人行道一 水又十里至沱 陸塘一曰斜路
百五十二里鳥 嶺左會山又鋪 塘塘兵五名北
道一百一十六 水又十二里左 路陸塘一曰水
里高一百二十丈三尺斜三十四度 滙浪石水又四 泉鋪塘塘兵三
五十分 里至城東南西 名又錦田所東
經度偏西四度 入於沱為縣東 陸塘一汎一曰
三十八分 南翼方距縣入 冷飯灘塘大橋
緯度極高二十 行道一里五分 汎塘兵五名汎
四度四十六分 鳥道一里夏時 兵四十五名錦
羅山在縣東南已 漲起水深約一 田所南陸塘二
方人行道一百 丈四尺面濶約 曰青塘如塘白
二十八里鳥道 五六十大冬時 石關塘塘兵十
九十二里高四丈三尺斜一十五度三分 漲落水深約三 名錦田所西南
經度偏西四度 四尺面濶約八 陸塘一汎一曰
三十八分 九丈 李蕩坪塘高村
緯度極高二十 經度偏西四度 汎塘兵五名汎
五度五十五分 五十五分 兵十五名南路
芙蓉寨在縣東南 緯度極高二十 水塘一汎一曰
巽方人行道二 五度一十七分 黃泥渡塘溝灘
百一十里鳥道 宜遷水源出廣 汎塘兵五名汎
一百四十四里 東連州昆吾山 兵十五名錦田
高一百三十八丈九尺斜三十七度四 西流至冲口堡 所西水塘四汎
七分 始入縣境為縣 二曰梅子溝塘
經度偏西四度 東南已方人行 官渡塘黃沙河
二十五分 道一百二十里 塘蔣家河塘娘
緯度極高二十 經度偏西四度 娘廟汎背江汎
五度四十六分 極高二十四度 塘兵二十名汎
烏石寨在縣東南 北流四里左會 兵三十名歸嶺
巽方人行道一 白石關水又十 東營轄者舊設
百六十二里鳥 五里經宜遷村 塘三汎一曰豪
道一百一十七 左有一水由青 界塘上眉洞塘
里高九十八丈三尺斜三十八度四分 塘來匯之又五 竹山汎牛蕩坪
八度四 里左有犛江水 塘塘兵二十名
十分 自廣東連山廳 汎兵十五名新
經度偏西四度 流至禾峒村經 設塘二汎二曰
二十八分 大錫小錫來注 水口塘八仙界
緯度極高二十 之又北流十五 塘高寨汎小墟
四度五十二分 里南入於沱距 汎塘兵十五名
馬鹿嶺在縣東南 縣人行道一百 汎兵四十五名
辰方人行道一 六十里鳥道一 塘汎兵水陸通

道一百一十一
里高八十二丈
四度三十分
經度偏西四度
二十五分

百一十三里漲
起漲落均屬細
流故不詳水深
防營駐紮城外
面濶
釐金分局設馬頭
鋪

緯度極高二十
四度五十八分
大風坳在縣東南
辰方人行道一
百里鳥道六十
五里高五十六
丈大五尺斜
三十四度
經度偏西四度
三十七分

緯度極高二十
四度五十六分
方亦云產鐵宋
時有黃富鐵錫
三場今推上伍
堡間有之

鴨脚嶺在縣東南
巽方人行道五
十二里鳥道三
十六里高六十
尺斜六度七分
經度偏西四度
四十七分

緯度極高二十
五度十分
天鷲嶺在縣東乙
方人行道二十
里鳥道一十四
里高三十六丈
二尺斜一十
二度四分

經度偏西四度
五十一分
緯度極高二十
五度一十六分
香爐山在縣北癸
方人行道一十
三里鳥道九里
高三十一丈
斜一十八度
經度偏西四度
五十四分

緯度極高二十
五度二十分
紗帽山在縣西北
戌方人行道二
十九里鳥道一
十八里高一十
尺斜三十四
度五十分
經度偏西五度

縣之儉要江邑南
連兩粵巨嶂插
天為楚南極邊
重地錦田搖山
錯雜扼連州要
衝白石關白石
山汎黃竹寨大
橋汎翼其前後
嶺東營居嶺脊
之要為楚粵分
界之處四面摩
峰鑽刺地勢絕
險竹山汎高寨
濠界塘八仙界
上眉塘牛蕩坪
環列左右並為
邊地要隘白芒
營控萌諸嶺之
險左引濤墟石
翠青絲井扼富
川之孔道縣北
三十五里高橋
鋪界接道州獅
子嶺為北路關
鍵巖背嶺之險
與勾掛嶺齊由
此出嶺東營實
為用奇捷徑

分銷鹽干無

緯度極高二十
四度五十六分

方亦云產鐵宋
時有黃富鐵錫
三場今推上伍
堡間有之

縣之儉要江邑南
連兩粵巨嶂插
天為楚南極邊
重地錦田搖山
錯雜扼連州要
衝白石關白石
山汎黃竹寨大
橋汎翼其前後
嶺東營居嶺脊
之要為楚粵分
界之處四面摩
峰鑽刺地勢絕
險竹山汎高寨
濠界塘八仙界
上眉塘牛蕩坪
環列左右並為
邊地要隘白芒
營控萌諸嶺之
險左引濤墟石
翠青絲井扼富
川之孔道縣北
三十五里高橋
鋪界接道州獅
子嶺為北路關
鍵巖背嶺之險
與勾掛嶺齊由
此出嶺東營實
為用奇捷徑

分銷鹽干無

緯度極高二十
四度五十六分

方亦云產鐵宋
時有黃富鐵錫
三場今推上伍
堡間有之

縣之儉要江邑南
連兩粵巨嶂插
天為楚南極邊
重地錦田搖山
錯雜扼連州要
衝白石關白石
山汎黃竹寨大
橋汎翼其前後
嶺東營居嶺脊
之要為楚粵分
界之處四面摩
峰鑽刺地勢絕
險竹山汎高寨
濠界塘八仙界
上眉塘牛蕩坪
環列左右並為
邊地要隘白芒
營控萌諸嶺之
險左引濤墟石
翠青絲井扼富
川之孔道縣北
三十五里高橋
鋪界接道州獅
子嶺為北路關
鍵巖背嶺之險
與勾掛嶺齊由
此出嶺東營實
為用奇捷徑

分銷鹽干無

緯度極高二十
四度五十六分

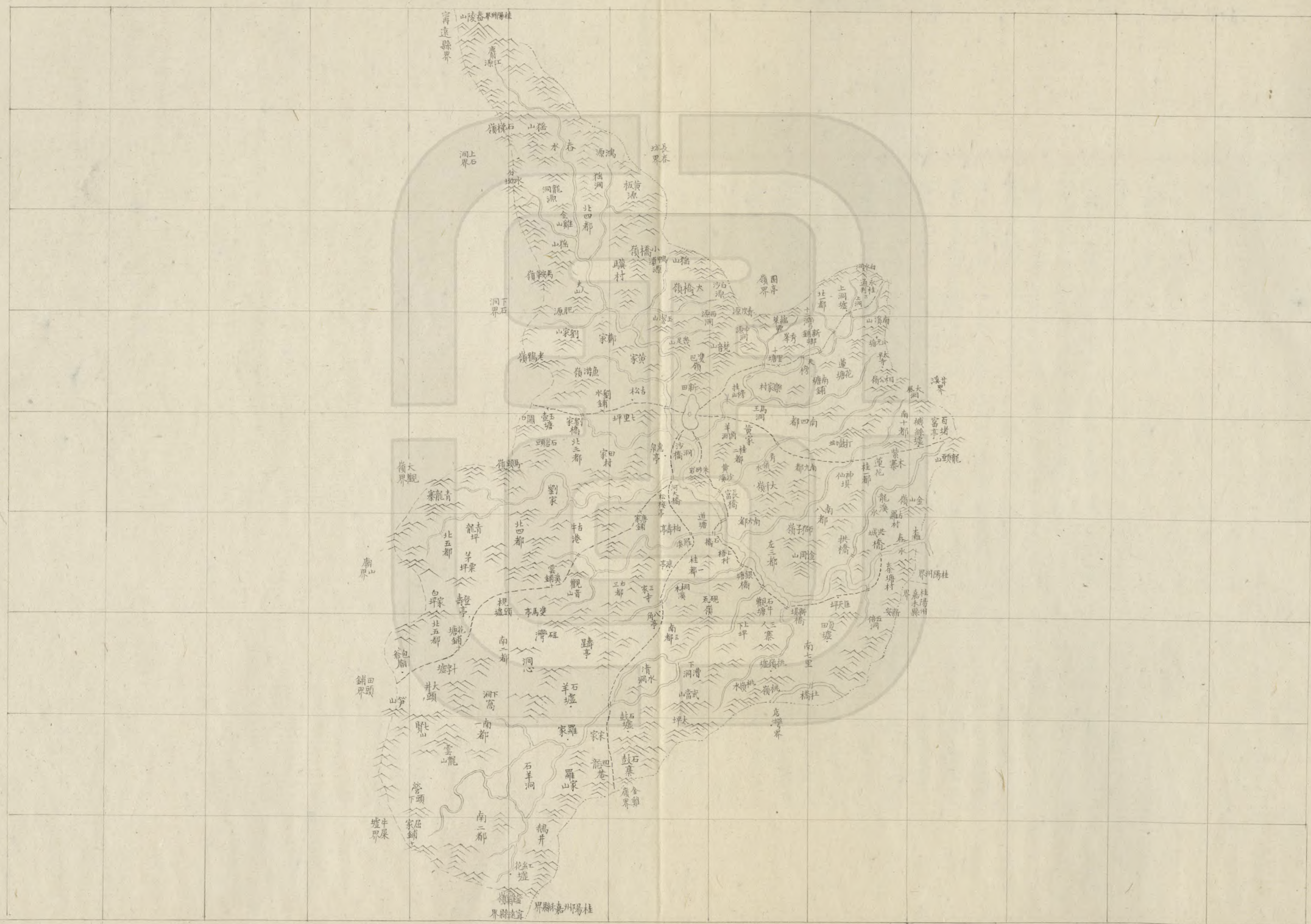
方亦云產鐵宋
時有黃富鐵錫
三場今推上伍
堡間有之

縣之儉要江邑南
連兩粵巨嶂插
天為楚南極邊
重地錦田搖山
錯雜扼連州要
衝白石關白石
山汎黃竹寨大
橋汎翼其前後
嶺東營居嶺脊
之要為楚粵分
界之處四面摩
峰鑽刺地勢絕
險竹山汎高寨
濠界塘八仙界
上眉塘牛蕩坪
環列左右並為
邊地要隘白芒
營控萌諸嶺之
險左引濤墟石
翠青絲井扼富
川之孔道縣北
三十五里高橋
鋪界接道州獅
子嶺為北路關
鍵巖背嶺之險
與勾掛嶺齊由
此出嶺東營實
為用奇捷徑

分銷鹽干無

一分
緯度極高二十
五度二十分
銅山高一百二十
度經緯道里
詳見量域
苦竹山高三十二
度經緯道
里詳見量域

新田縣圖 每方十里



新田縣簡

沿革

疆域

天度

山鎮

水道

鄉鎮

職官

新田縣為永州府縣境準鳥道廣六分野據長沙府分新田山勢北由春水水源出春陵山縣之舊制鄉里為知縣一員

屬邑西漢武帝十三里縱八十元鼎六年析長八里

沙南地為零陵至京師水程六十七里

郡始置洽道縣於春水入湘之道縣志七十一

初平四年省春陵國入馬莽改

冷陵東漢復故七百四十三里

三國吳析置春至省水程一千五百二十二里陸

陽縣並屬零陵程九百五十里

郡晉改屬營陽至府水程一百

郡宋齊梁陳因至府水程一百

之隋併入營道陸程一百八十

蕭銑改梁興唐武德四年改唐

興天寶元年改一百五里縱距

延唐大曆二年五十八里斜距

析延唐西北置一百一十九里

大曆縣即今南城在春水之東周冬至日出卯正三

關之地並屬江五百三十七丈

華郡宋乾德三年基廣一丈六尺

年省入寧遠縣面廣一丈高一

屬道州江華郡丈五尺門四東

元明因之崇禎日陽陽西日宣

二年割南北二德南日文明北

鄉一十三里置日迎恩

新田縣治新田縣東至百塔密交

營即今治屬永桂陽州界人行

州府道四十二里鳥

道二十八里

國朝因之經度偏西四度

緯度極高二十一分

五度五十一分

縣南至太坪交嘉禾縣界人行

道四十六里鳥道

三十三里

經度偏西四度夏至日出卯初

刻十一分二十

緯度極高二十

五度四十一分

縣西至關口交甯遠縣界人行

道二十八里鳥道

一十九里

星長沙子赤道實躔辰宮三度

五十分二十四秒入軫一度一

十分一十三秒準新田經度推

之赤道分野正應辰宮四度三

十一分二十四秒入軫一度五

十一分十三秒經度距京師中

綫偏西四度二

十一分

則為西起之幹

賢山訖金雞嶺

折南行笋山七

頭嶺青龍寨曲

人山老鴉嶺馬

水嶺馬鞍山夫

石梯嶺猛山分

復由春陵山越

縣脉入首之幹

音山挂榜山為

足山雙巴嶺梵

玉潔山轉行幾

山大橋山折入

歷小橋山諸嶺

陵山沿邊東下

為縣北亥方行

道七十里鳥道

四十五里經度

偏西四度二十

九分緯度極高

二十六分東南流

度三分

三十里選猛山

至金雞山右匯

龍洞水又三里

左匯黃板源水

又五里右匯肥

源水又四里左

匯鴨婆源水又

十里右匯魚游

水又三里右匯

劉家橋水又三

里繞城南為西

河右匯東源洞

樂家橋合流之

唐家鋪在縣西南

水又南流四里

未方二十里

右匯青龍寨水

又東南流八里

二十二分

逕長富橋右匯

羅溪水又三里

五度四十八分

左匯神仙壩水

雲溪鋪在縣西南

右匯桐木溪水

坤方三十八里

又三里右有紅

經度偏西四度

花水經石洋洞

二十五分

清水洞來注之

緯度極高二十

又四里右匯枕

嶺水又東北流

花塘鋪在縣西南

五度四十六分

嶺水又東北流

坤方五十八里

水又曲流一十

經度偏西四度

三里逕洪城橋

二十八分

至十八灘入桂

緯度極高二十

陽州境為縣東

五度四十四分

南辰方距縣入

枕頭壩在縣西南

坤方四十三里

鳥道二十六里

經度偏西四度

二十六分

夏時漲起水深

約一丈而濶約

緯度極高二十

五度四十四分

十八丈冬時漲

落花壩在縣南丁

方七十八里

經度偏西四度

二十七分

緯度極高二十

經度偏西四度 二十六分	經度極高二十 五度五十一分	縣北至白沙源支 桂陽州界人行 道二十二里鳥 道一十四里	經度偏西四度 二十分	緯度極高二十 五度五十六分	縣東北至白水洞冬至日出辰方日 交桂陽州界人 行道四十里鳥 道二十五里	經度偏西四度 一十五分	緯度極高二十 五度五十六分	縣東南至秦塘村 交嘉禾桂陽界 人行道四十六 里鳥道二十七 里	經度偏西四度 一十四分	緯度極高二十 五度四十六分	縣西南至筍山交 甯遠縣界人行 道六十八里鳥 道四十四里	經度偏西四度 三十一分	緯度極高二十 五度四十二分	縣西北至春陵山 交甯遠縣界人 行道七十里鳥 道四十六里	經度偏西四度 二十九分	緯度極高二十 六度三分	旦刻寅初二刻 六分五十三秒 中星虛宿一星 偏西二度三十 七分五十三秒 歲差逐年減四 十九秒小餘一 昏刻戌正一刻 八分七秒	經度偏西四度 一十九分	緯度極高二十 五度五十二分	打鼓坳在縣東卯 方人行道二十 一里鳥道一十 五里高二十八 丈斜二十八 度八	經度偏西四度 一十六分	緯度極高二十 五度五十一分	紫木寨在縣東卯 方人行道三十 里鳥道二十里 高三十五丈斜 三十七度二十 分	經度偏西四度 一十四分	緯度極高二十 五度五十分	金山嶺在縣東乙 方人行道三十 五里鳥道二十 四里高六十二 丈四尺斜 三十九度三分	經度偏西四度 一十三分	緯度極高二十 五度四十九分	秀嶺在縣東乙方 人行道一十四 里鳥道九里四 十二丈三尺 斜三十八度	經度偏西四度 一十八分	緯度極高二十 五度五十分	金剛山在縣東南 翼已方人行 道三十三里鳥 道一十九里高 八丈六尺六 寸斜四十二 度三分	經度偏西四度 一十七分	緯度極高二十	九斜三十 九度	經度偏西四度 一十九分	緯度極高二十	東河水源出白 石鼓壩在縣南丁 良方八行道三 道二十一里鳥 道偏西四度一 十六分緯度極 高二十五度五 分南流五里 至上洞壩左一 小水來會又西 南流四里右會 十二灣水又十 五里有青皮源 合羅萊洞東源 洞水來注之又 曲流八里至掛 榜山左會樂家 村水又十三里 經羊角洞至城 之東南東入於 春為縣南內方 距縣人行道三 里鳥道二里夏 時漲起水深約 五六尺面闊約 八九丈冬時水 涸寒寒可涉	緯度極高二十 五度五十一分	紅花水源出紅 花壩為縣南丁 方八行道七十 一里鳥道五十 西四度二十七 分緯度極高二 十五度三十七 分東北曲流一 十二里至羅家 山歧分為二一 連石洋洞右一 十三里一繞石 洋洞左十里又 成雙流至羅家 灣合羅家鋪水 東流至石鼓壩 復會石洋洞右 之水東北流五 里又分繞清水 洞十里復合為 一又一十五里	緯度極高二十 一十六分	緯度極高二十 五度五十二分	書專以鋪遞 總鋪在城南路四 鋪曰唐家雲溪 花塘界頭五十 里至甯遠縣界 鋪司計總鋪四 名南路八名通 共一十二名	緯度極高二十 五度四十二分	長富橋塘石 牛觀塘三千洞 塘駝頭橋塘盧 家山塘東徽廟 塘塘兵十二名 南路陸塘四曰 唐家鋪塘雲溪	緯度極高二十 五度三十七分	石鼓壩在縣南丁 方四十九里 經度偏西四度 二十二分	緯度極高二十 五度四十二分	方三十三里 經度偏西四度 一十八分	緯度極高二十 五度四十四分	緯度極高二十 一十六分	緯度極高二十 五度四十四分	緯度極高二十 一十三分	緯度極高二十 五度五十分	方十八里	緯度極高二十 五度五十二分	緯度極高二十 一十六分	緯度極高二十 五度四十四分	緯度極高二十 一十三分	緯度極高二十 五度三十七分
----------------	------------------	--------------------------------------	---------------	------------------	---	----------------	------------------	--	----------------	------------------	--------------------------------------	----------------	------------------	--------------------------------------	----------------	----------------	--	----------------	------------------	--	----------------	------------------	--	----------------	-----------------	---	----------------	------------------	---	----------------	-----------------	---	----------------	--------	------------	----------------	--------	---	------------------	--	----------------	------------------	---	------------------	---	------------------	------------------------------------	------------------	-------------------------	------------------	----------------	------------------	----------------	-----------------	------	------------------	----------------	------------------	----------------	------------------

五度四十七分

經下漕洞石牛

鋪塘花橋鋪塘

三人寨在縣東南

觀出銀塘橋南

石洋墟塘塘兵

已方人行道四

入於春為縣東

八名西路陸塘

十里馬道二十

南已方距縣人

二日潮水鋪塘

四里馬九十六丈斜四十六度

行道二十七里

劉家山塘塘兵

經度偏西四度

鳥道一十八里

四名北路陸塘

一十七分

漲起漲落均不

五曰石板橋塘

緯度極高二十

容舟故不載水

小源塘上流洞

五度四十四分

深面潤

塘貓兒灣塘

石鼓寨在縣南丁

經度偏西四度

塘千把坪塘塘

方人行道四十

一十九分

兵十八名

九里馬道三十

緯度極高二十

塘兵通共四十

四里高四十二丈三尺斜三十八度三分

五度四十六分

三名

經度偏西四度

物產之屬自尋常

食貨外無五金

二十二分

險要新邑地偏嶺

礦廠

緯度極高二十

臺馬道羊腸本

非西達之衝東

五度四十二分

北四十里上洞

墟扼桂陽之通

筍山在縣西南坤

方高一十八丈斜三十五度

衢為東北關鍵

經緯道里

詳見疆域

小源塘兩山夾

青龍寨在縣西庚

方人行道四十

峙蒙木寨四山

里馬道二十七

險阻為東方門

戶縣南石鼓寨

里高八十二丈三尺斜三十三度三分

經度偏西四度

形勢天險縣西

二十九分

緯度極高二十

關口依山險阻

馬頭嶺在縣西庚

五度四十八分

當竄遠之衝驛

方人行道三十

里馬道二十一

村扼猛山出入

里高七十二丈斜三十九度三分

經度偏西四度

之路視頭墟西

二十七分

緯度極高二十

南防堵要區

五度四十九分

劉家山即分水

在縣西北戌方

人行道三十二

里馬道二十四

里高七十丈八尺斜三十二度三分

經度偏西四度

二十五分

緯度極高二十
五度五十三分

春陵山在縣西北

亥方高一十二丈斜三十一度經緯道里詳見墨域

玉潔山在縣北子方人行道一十

四里鳥道九里高二十八丈斜二十二度三分

經度偏西四度二十一分

緯度極高二十五度五十三分

雲龍山在縣西南

坤方人行道六

十四里鳥道四

十二里高八丈斜四十三度

經度偏西四度二十八分

緯度極高二十五度四十一分