

ОДЕСЬКА ОБЛАСТЬ
ГОСУДАРСТВЕННЫЙ АРХИВ

По общей описи № 39.

По акт. кн. на недв. имущ. № 33

По реестр. № 894

ФОНД № 400
ОПИСЬ № 2

Д В Ж О

БАЛТСКАГО НОТАРИУСА

П. В. МИШОБЕНЦКАГО.

Купчая крепость на Мясотины 685 кв. саж. ^{земли} сажень Восточной Балтского уезда при казенной Терминовке, проданной Обществом Гражд. Земельщиков названной казенной Терминовки Обществу Ию-Западной Мельзиской Дороги суммою за 16 1/2 рубля 56 копеек серебром.

[Дело о совершении купчей крепости на продажу Обществом земледельцев казенной Терминовки Обществу Ию-Западной Мельзиской Дороги 11 дес. 685 кв. саж. земли при казенной Терминовке, Балтского уезда.]

Совершена Мая 25^{го} дня 1894 года.
Законч 25 Мая 1894.

№ 900 На 6^{ти} полулистахъ.

ДЕРЖАВНИЙ АРХИВ
ОДЕСЬКОЇ ОБЛАСТІ
Фонд № 400
Опис № 2
Лист № 900

Тип. С. В. Кульженко.



Копия. Копия моего воспоминания с судейским отчетом Моей Матушки в семнадцатый день Подольская Палата Чоловиев и гражданский судья, владение отменения Подольского губернского по Ржевскому уезду... 1874 года...

пара душ - 489. По окончательном все поделительном устройстве селения, надлежно делить... в селении 190 и того дворов и семейств 97; наливных душ 190.3. Всеи земли отведено в наделах колонии сто пятьдесят пять... 1874 года...

Table with 4 main columns: 'Имена домохозяев', 'Учтенная земля', 'Имена домохозяев', 'Учтенная земля'. It lists names and land measurements for various households in a settlement.

Сверх того земель, переданных в распоряжение всего еврейского общества 38.1. Относ 27. Общественно... 1863. - К. и Д.

Планъ

земельной собственности, принадлежащей крѣстьянскому обществу, владѣнія общины колонистовъ, отъ казенныхъ земель подъ постройку
 Мирово-земельной канавы.

Масштабъ 50 саженъ 0,01 саженъ.




формула вычисления: $34,0 \times 32,0 + \frac{(64,75 + 77,0)}{2} \times 35,0 + 300,0 \times 30,0 + \frac{(29,5 + 69)}{2} \times 35,0 + 75,0 \times 35,0 + 120,0 \times 45,0 + 80,0 \times 33,0 + \frac{(6,0 + 28,0)}{2} \times 38,0 = 27085$ кв. саженъ.

Малаго владѣнія 28 верста мѣсть 198+4,0 по: саженъ. Уголь 30 верста мѣсть 182+29,0 по: саженъ.
 Общ. протяженіе по осн. линіи 775,0 по: саженъ. Участокъ 1.

Усадебной	"	дес.	16	кв. саженъ:
огорода	"	"	1002	" "
пахотной земли	10	"	1629	" "
подъ дорогами	"	"	340	" "
подъ канавами.	"	"	98	" "
Всего	11	дес.	685	кв. саженъ:

Получено отъ *И. Яковлева* *И. Яковлева* *И. Яковлева*



Всѣ участки принадлежатъ общинѣ и не подлежатъ раздѣлу
 и не подлежатъ раздѣлу. Итого 11 дес. 685 кв. саженъ.

И. Яковлев

Всѣ участки принадлежатъ общинѣ и не подлежатъ раздѣлу.

Планъ

земельной долевой собственности, в том числе и в собственности, в которой колонии Термунь
 владения общества колонистов, отсюда земля подъ постройку
 Мировой школы в Термунь.

Масштабъ 50 саженъ 0,01 саж.




Формула вычисления: $34,0 \times 32,0 + \frac{(64,75 + 77,0)}{2} \times 35,0 + 300,0 \times 30,0 + \frac{(29,5 + 69)}{2} \times 35,0 + 75,0 \times 35,0 + 120,0 \times 45,0 + 80,0 \times 33,0 + \frac{(6,0 + 28,0)}{2} \times 38,0 = 27085$ кв. саж.

Мало владения 28 верста мѣсть 198+4,0 по: саж. Угонецъ 30 верста мѣсть 182+29,0 по: саж.
 Общ. протяженіе по осн. линіи 775,0 по: саж. Участокъ 1.

Усадебной	"	дес.	16	кв. саж.
огорода	"	"	1002	" "
пахотной земли	10	"	1629	" "
подъ дорожку	"	"	340	" "
подъ канаву.	"	"	98	" "
Всего	11	дес.	685	кв. саж.


Начальник III участка
 И. Давыдовъ



Планъ

земельной долевой собственности, в том числе и в собственности, в которой колонии Термугунь
 владения общества колонистовъ, отъ казенныхъ подв. постройки
 Новоселкинской колонии.

Масштабъ 50 саженъ 0,01 саж.




Формула вычисления: $34,0 \times 32,0 + \frac{64,75 + 77,0}{2} \times 35,0 + 300,0 \times 30,0 + \frac{19,5 + 69}{2} \times 35,0 + 75,0 \times 35,0 + 120,0 \times 45,0 + 80,0 \times 33,0 + \frac{6,0 + 28,0}{2} \times 38,0 = 27085$ кв. саж.

Материал владения 28 верста мѣръ 198+4,0 по: саж. Уголь 30 верста мѣръ 182+29,0 по: саж.
 Общее пространство по осн. линии 775,0 по: саж. Участокъ 1.

Усадебной огорода	"	дес.	16	кв. саж.
накатной земли подъ дорогами подъ канавами.	10	"	1629	" "
	"	"	340	" "
	"	"	98	" "
Всего	11	дес.	685	кв. саж.

Начальник III участка
 И. С. Давыдовъ



но сопроводительный список № 4, а все остальные...

-12-

Handwritten text in Cyrillic script, possibly a list or notes.

Handwritten text, possibly a date or reference number.

Handwritten text, possibly a signature or name.

Handwritten signature or name in Cyrillic script.

Handwritten text, possibly a name or title.



Выходной билет № 10123456789									
Проверено 6 июля 1957 г. А. С. П.									
Проверено 26.09.2014 М. В. Е. Е. 56-милл									

Въ дѣлѣ этомъ скрѣпленныхъ, перенумерован-
ныхъ и припечатанныхъ *шесть* полулистовъ

Нотариуса В. Милюхиной

