

14.6  
213

天氣圖

大正七年三月

0 1 2 3 4 5 6 7 8 9 10 1 2 3 4 5

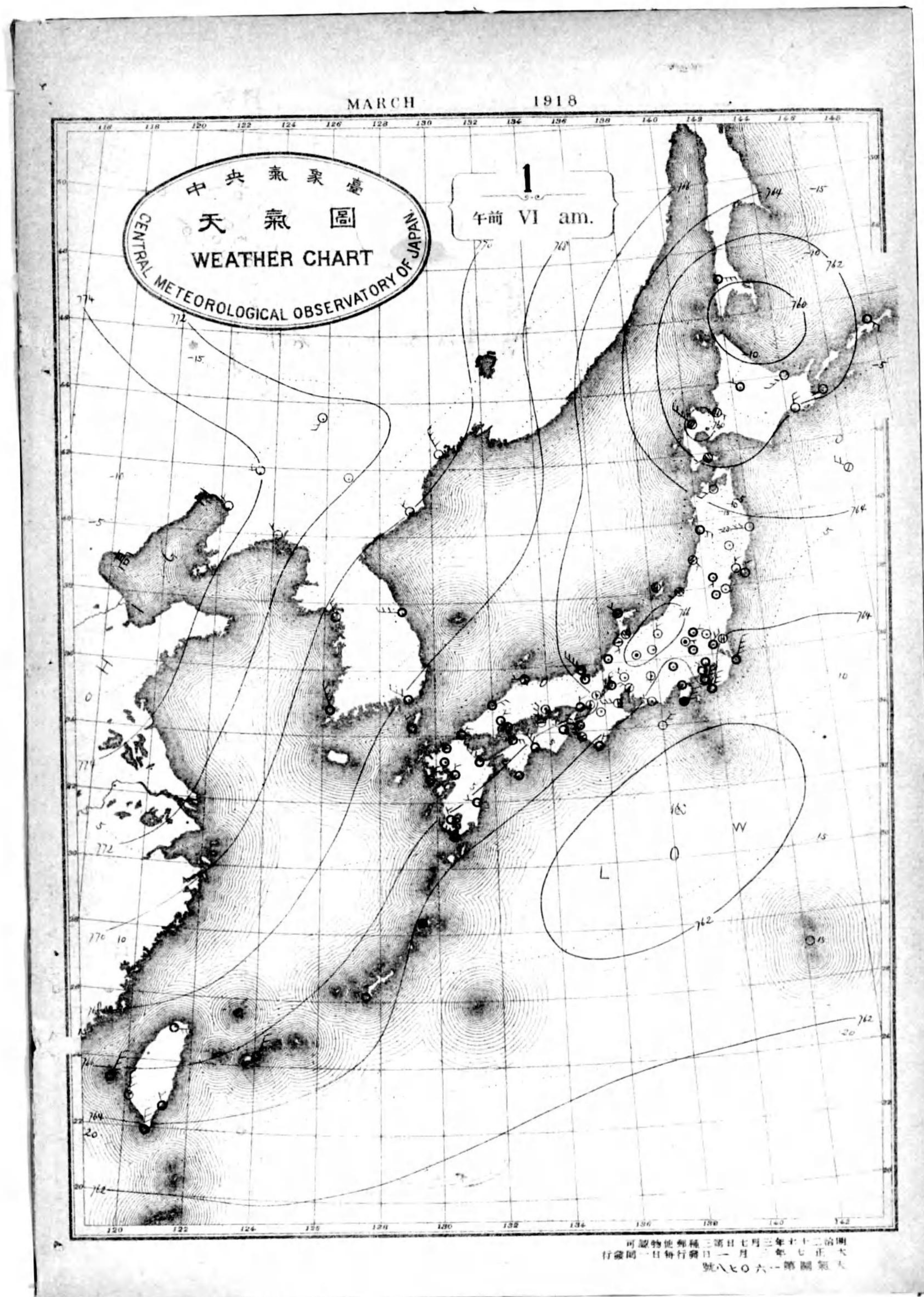
始



大正七年三月分



欠

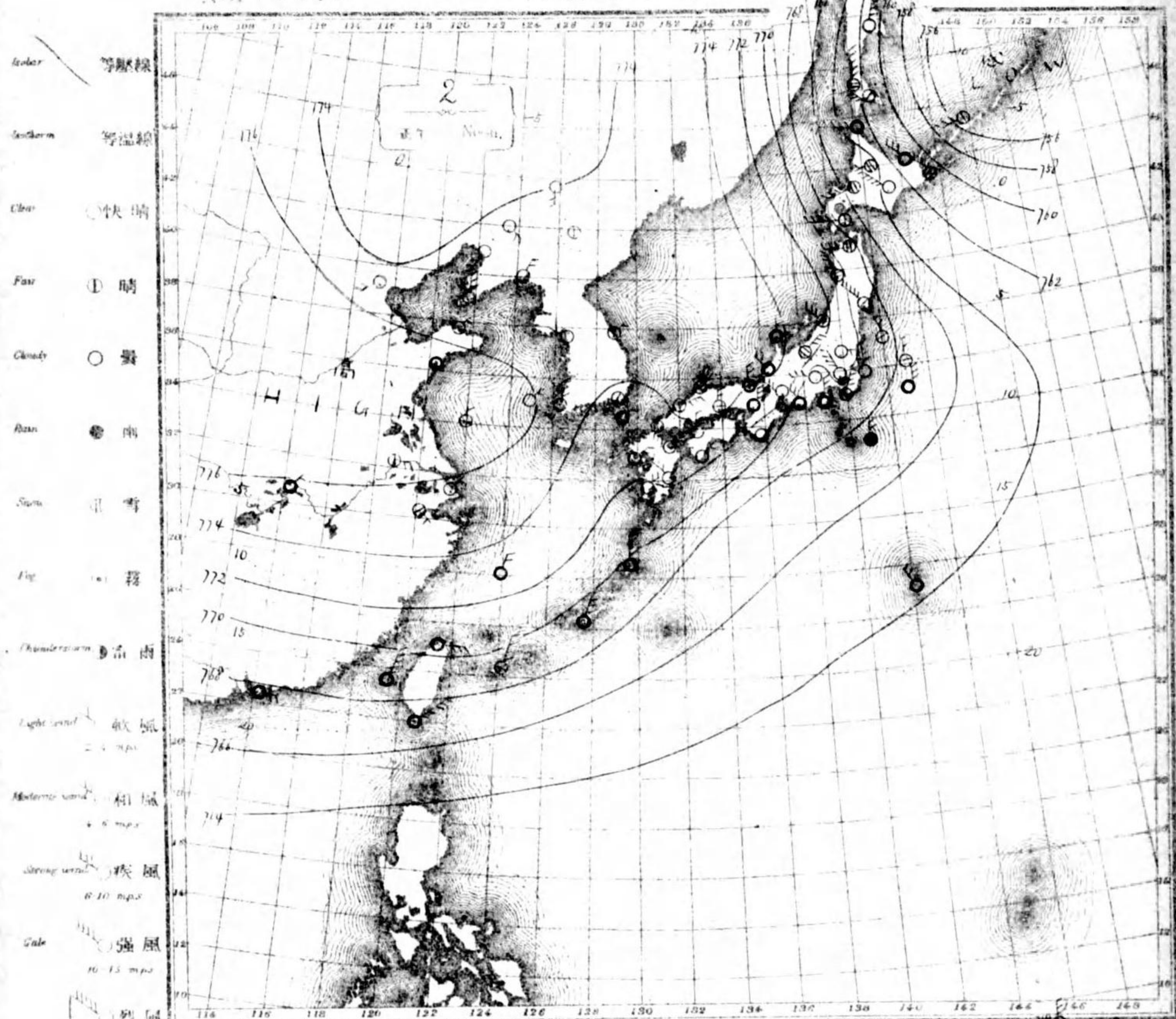






NO. 16080

大正七年三月



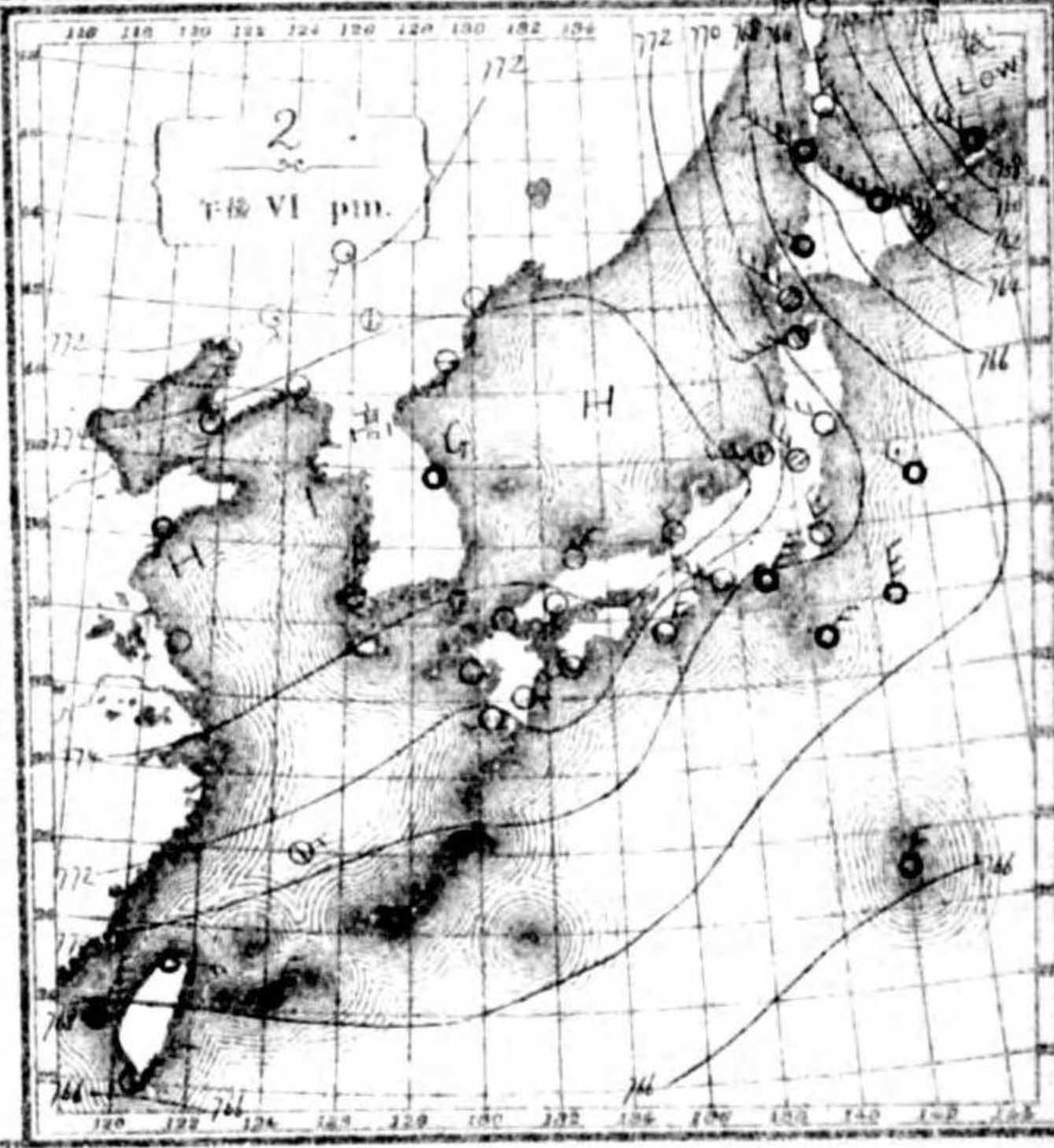
- Isobar 等壓線
- Isotherm 等溫線
- Clear 快晴
- Fair 晴
- Cloudy 曇
- Rain 雨
- Snow 雪
- Fog 霧
- Thunderstorm 雷雨
- Light wind 微風
- Moderate wind 和風
- Strong wind 疾風
- Gale 強風
- Storm 烈風
- Hurricane 颶風

**天氣概況**

氣壓：本邦中部二高，七七八入，於九時，東京後以西，北東風吹，東部以北，北西風，強，天氣良好，於九時，北陸以北，日本海岸，大雪，大，於九時，降雪，又，琉球，於北東風吹，晴，暈，相，朝，鮮，又，滿洲，三，快，晴，所，多。

**天氣豫報**

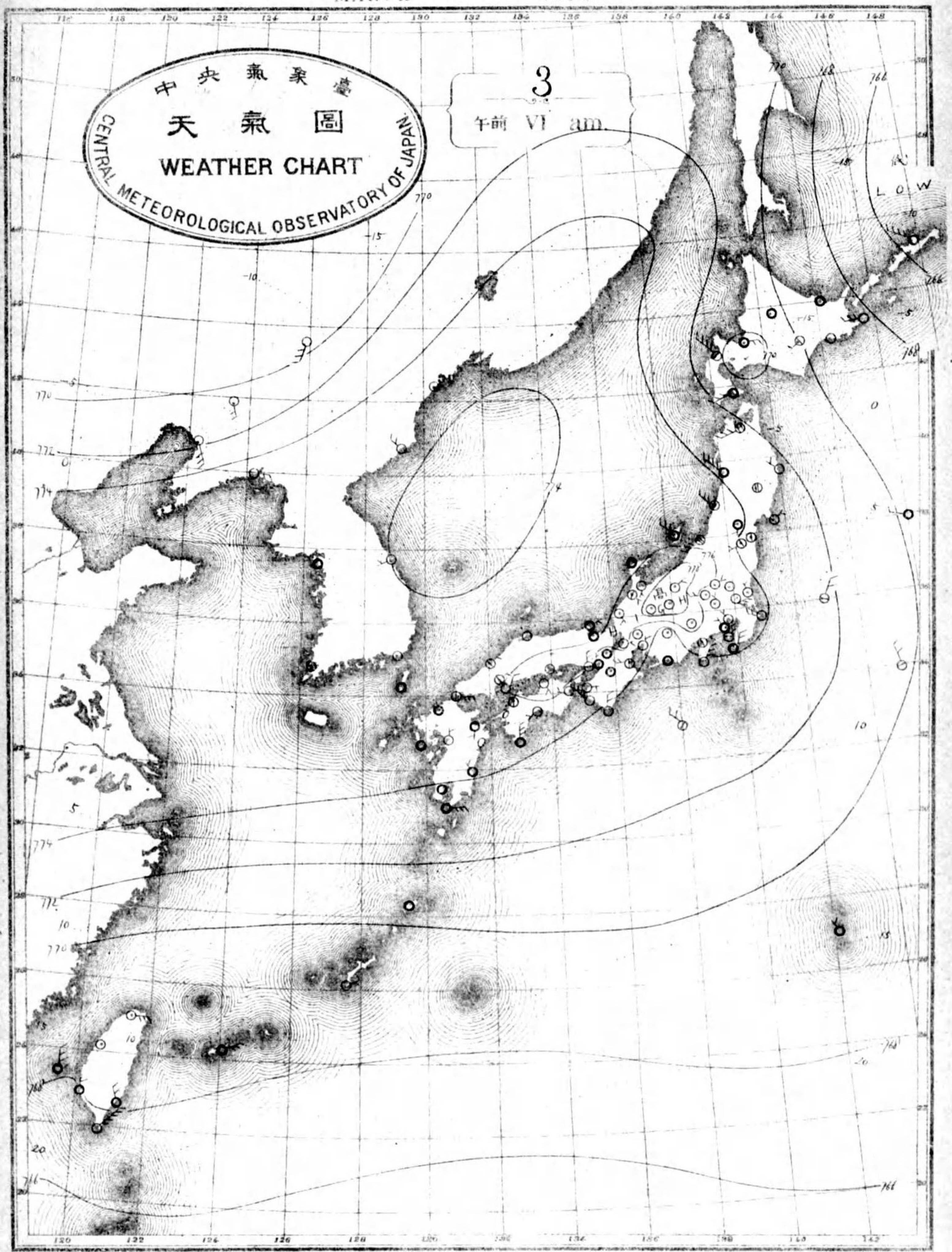
南西諸島：北東風，九時，中，南，海，道，南，部，雨，內，九州，北部，山，陰，道，北，東，風，晴，後，東，海，道，中，山，道，奧，東，部，北，東，風，晴，北，陸，道，奧，西，部，北，東，風，雲，北，海，道，南，東，風，雲。



MARCH 1918

中央氣象臺  
天氣圖  
CENTRAL METEOROLOGICAL OBSERVATORY OF JAPAN

3 午前 VI am



可認地圖每種三張日七月三年七正  
行圖同一日每行日三月三年七正  
號〇八〇六一號圖氣天



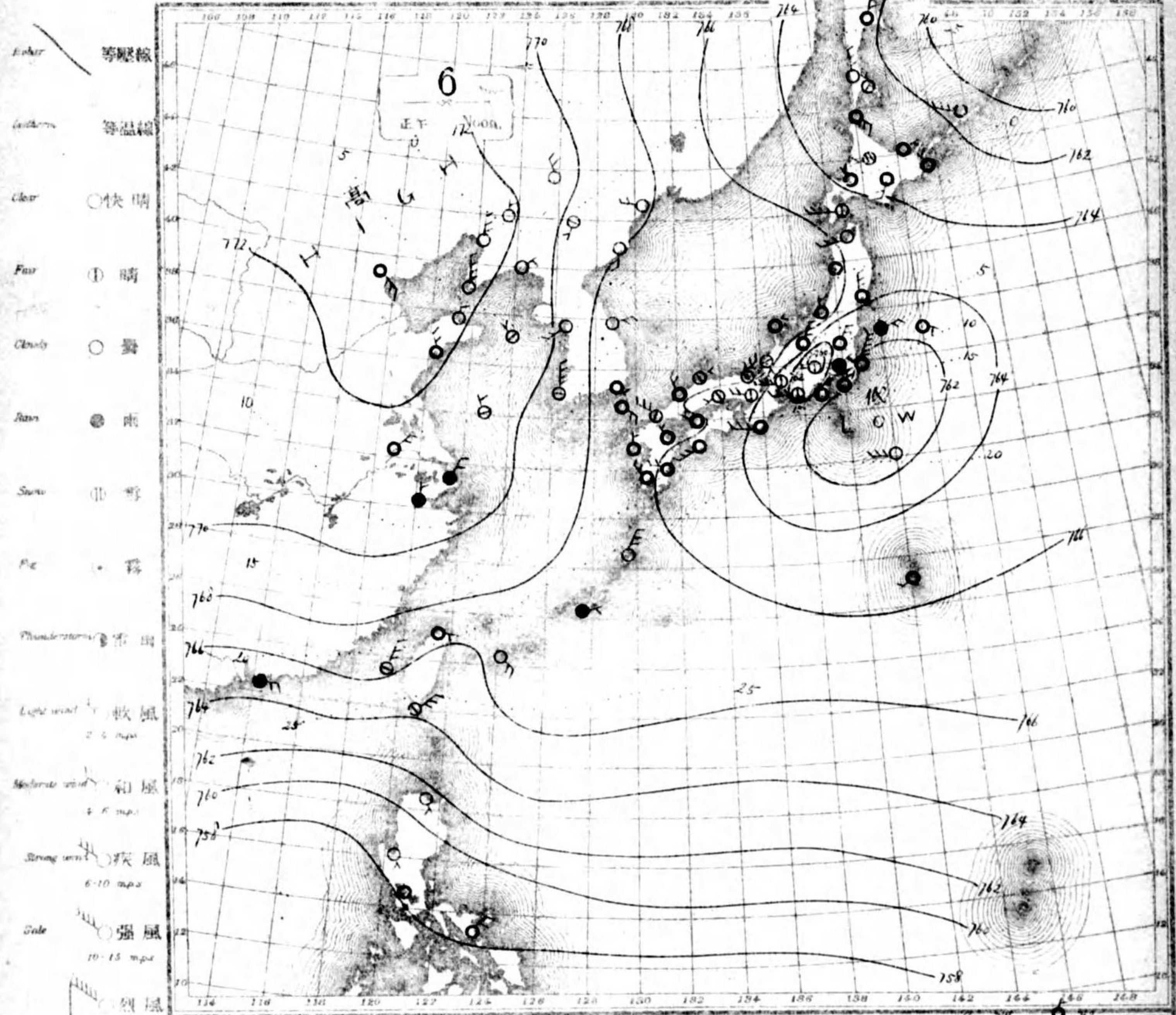






NO. 16084

大正七年三月

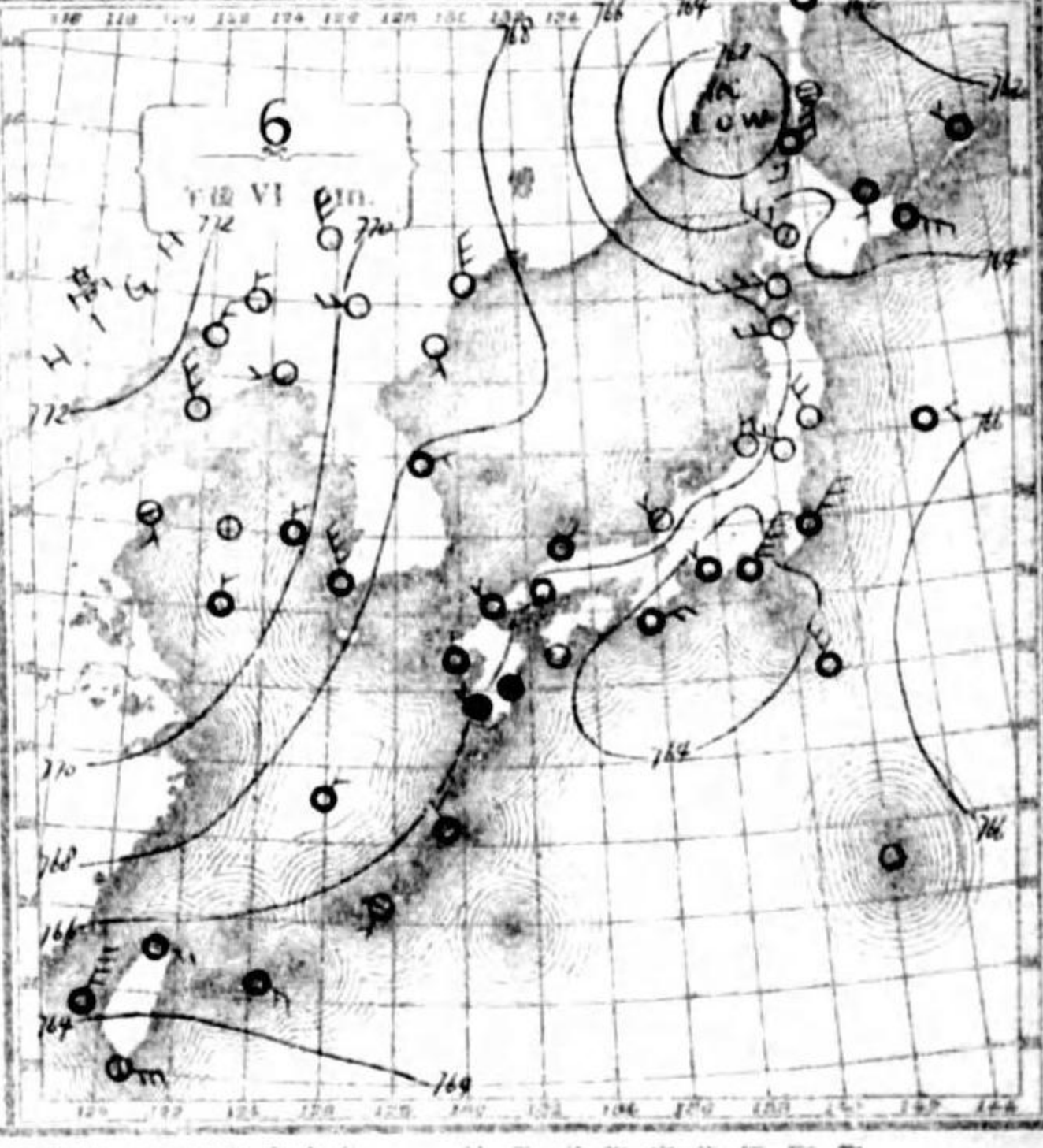


天氣概況

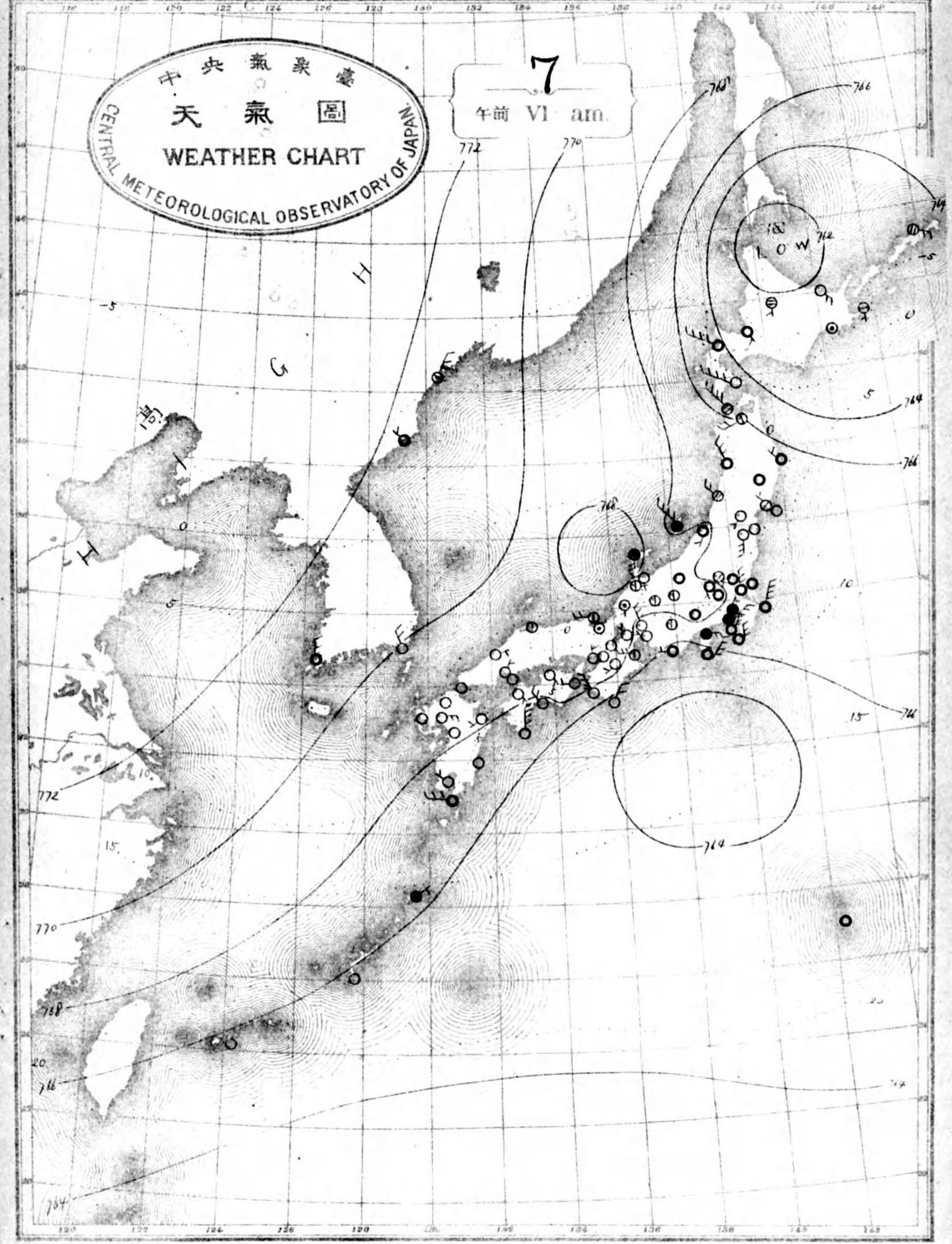
低氣壓原谷海峽附近に於て北東に進行し又遠州藩、中合ニ一低氣壓、存スルモ、テ、高氣壓滿州方面ヨリ朝鮮北部ニ至リテ擴張ス全國北西、颯吹、本州中部以西、快晴、トモ、モ、東、晴、半、東、雨、近、雨、ト、備、セリ

天氣豫報

南西諸島、北東、風、晴、九州南部、南海道南部、瀬戸内海、道中山道、奥羽東部、北海道東部、七、風、晴、九州北部、山陰道、北陸道、奥羽西部、北海道西部、北西、風、雪



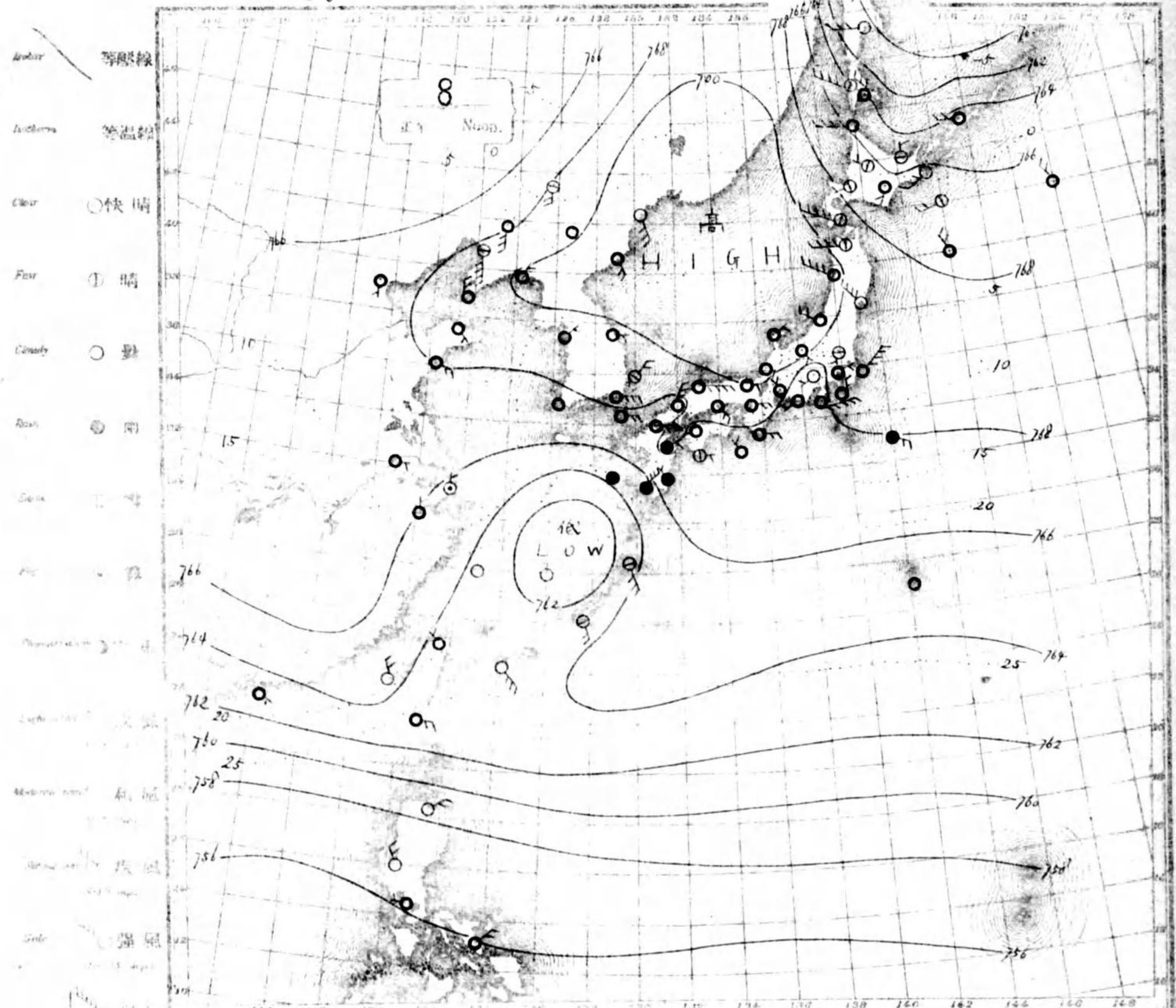
MARCH 1918



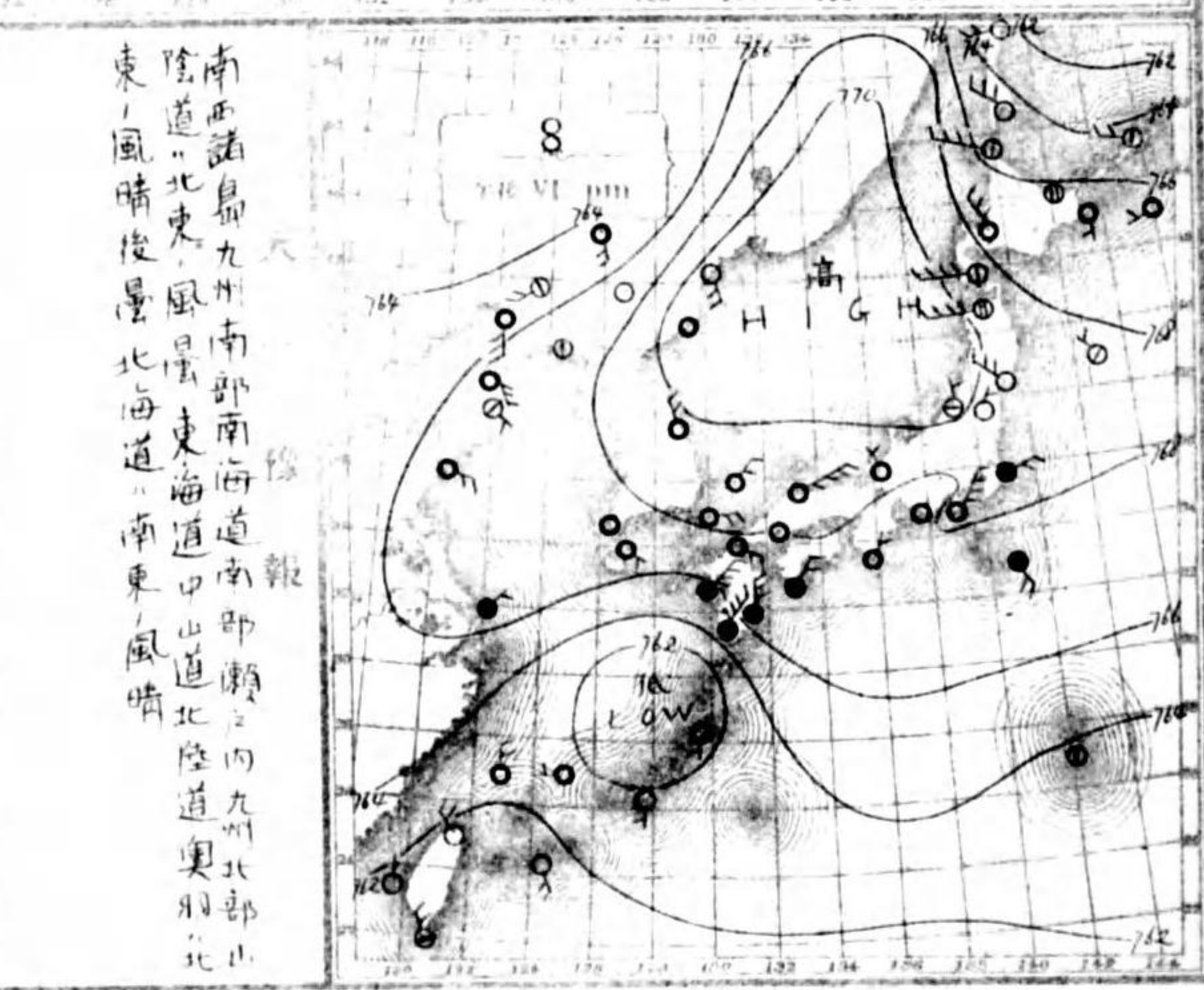


NO. 11086

大正七年三月



高氣壓本邦北部に在りて七百七十三兆を示し低氣壓主那東海に在りて若し移動すれば全日本に晴れしと見ゆ九州北部に曇天、所て朝鮮南部に快晴、北東部及滿洲に曇天、南東に吹雪、大天

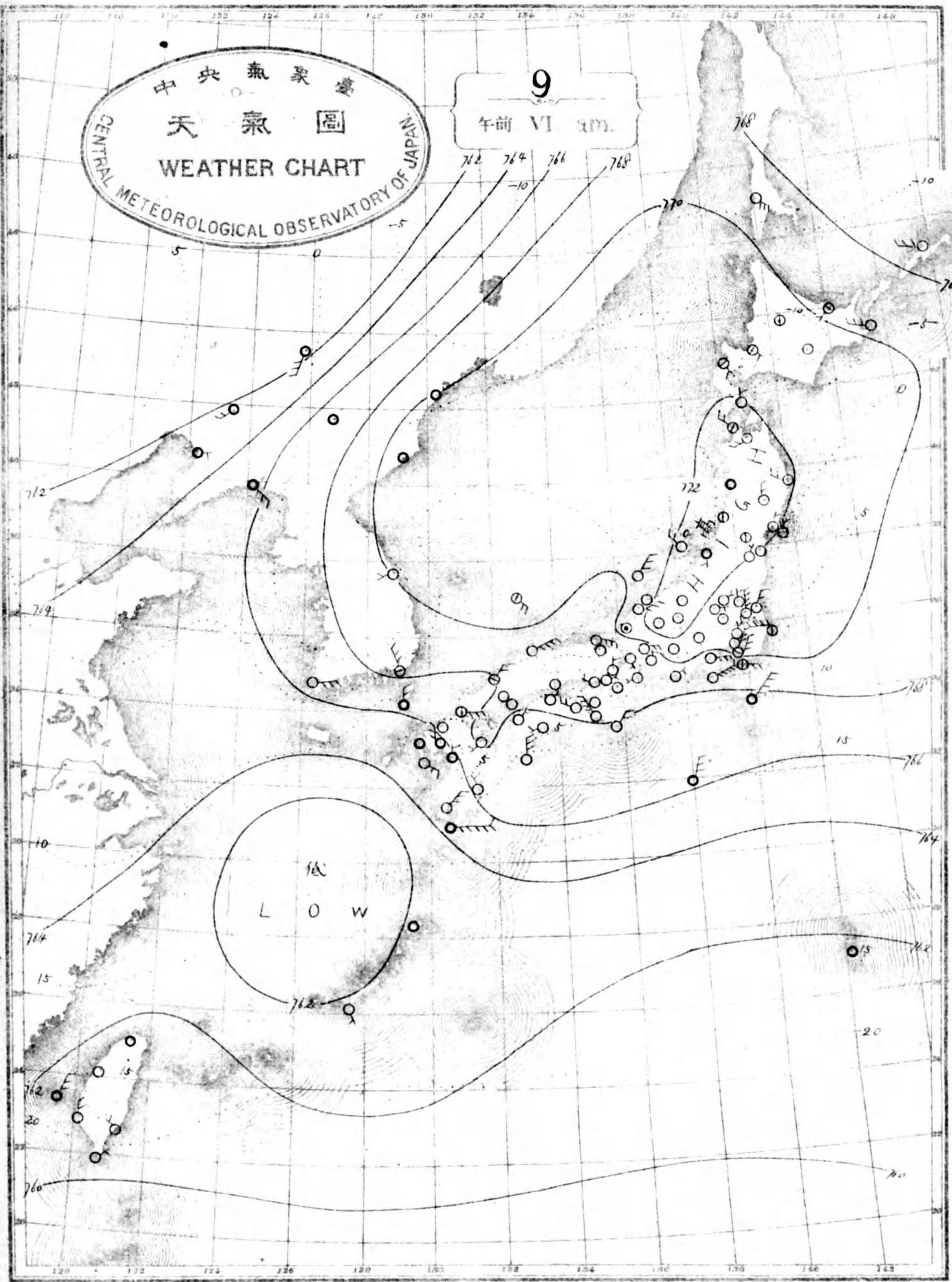


大正七年三月九日午後六時  
中央氣象臺  
東京市本町二丁目

MARCH 1918

中央氣象臺  
天氣圖  
CENTRAL METEOROLOGICAL OBSERVATORY OF JAPAN

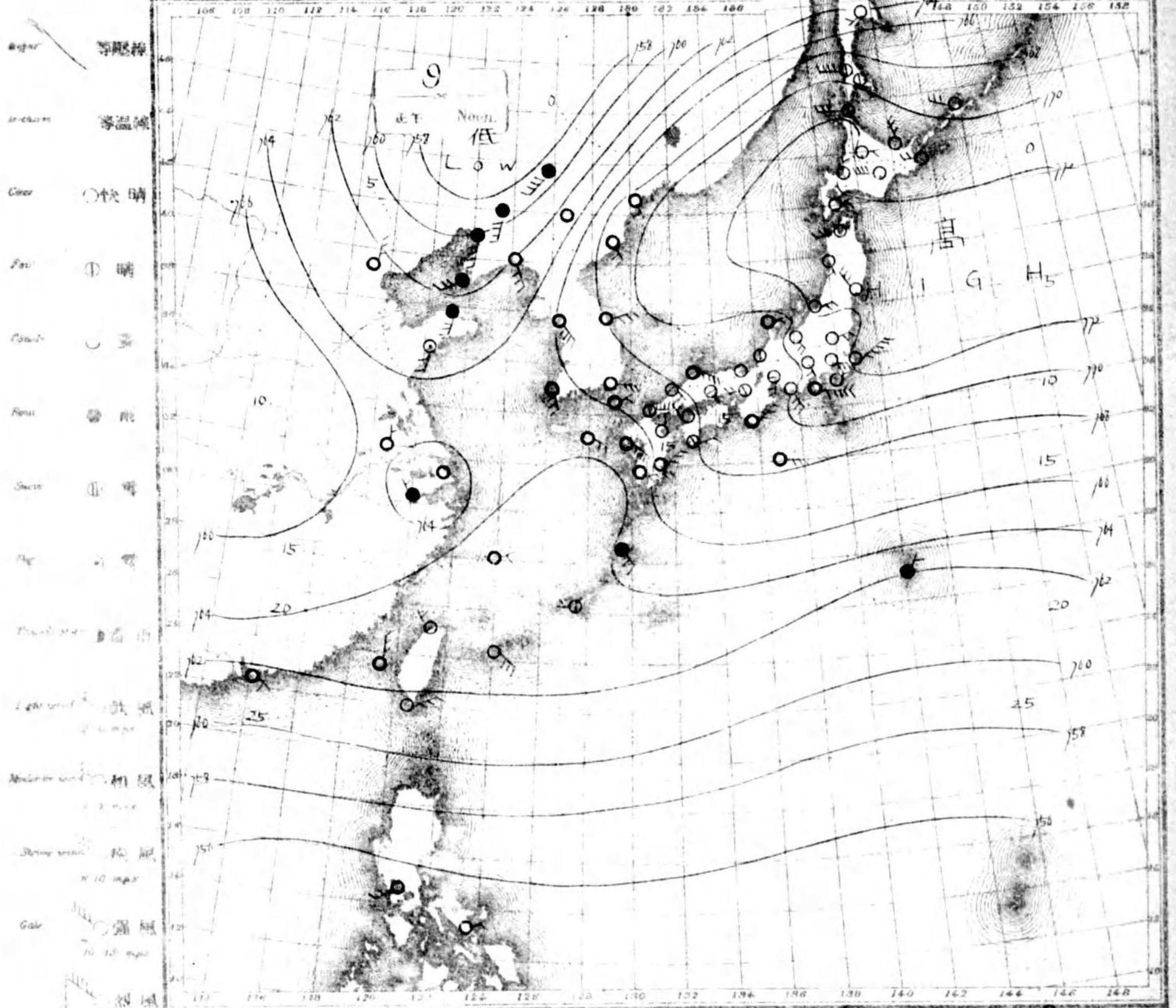
9  
午前 VI am.



可麗物使應應三號日七月二年七十一海瑞  
行發同 日每行郵自九百三年七正天  
號六六一第圖氣天

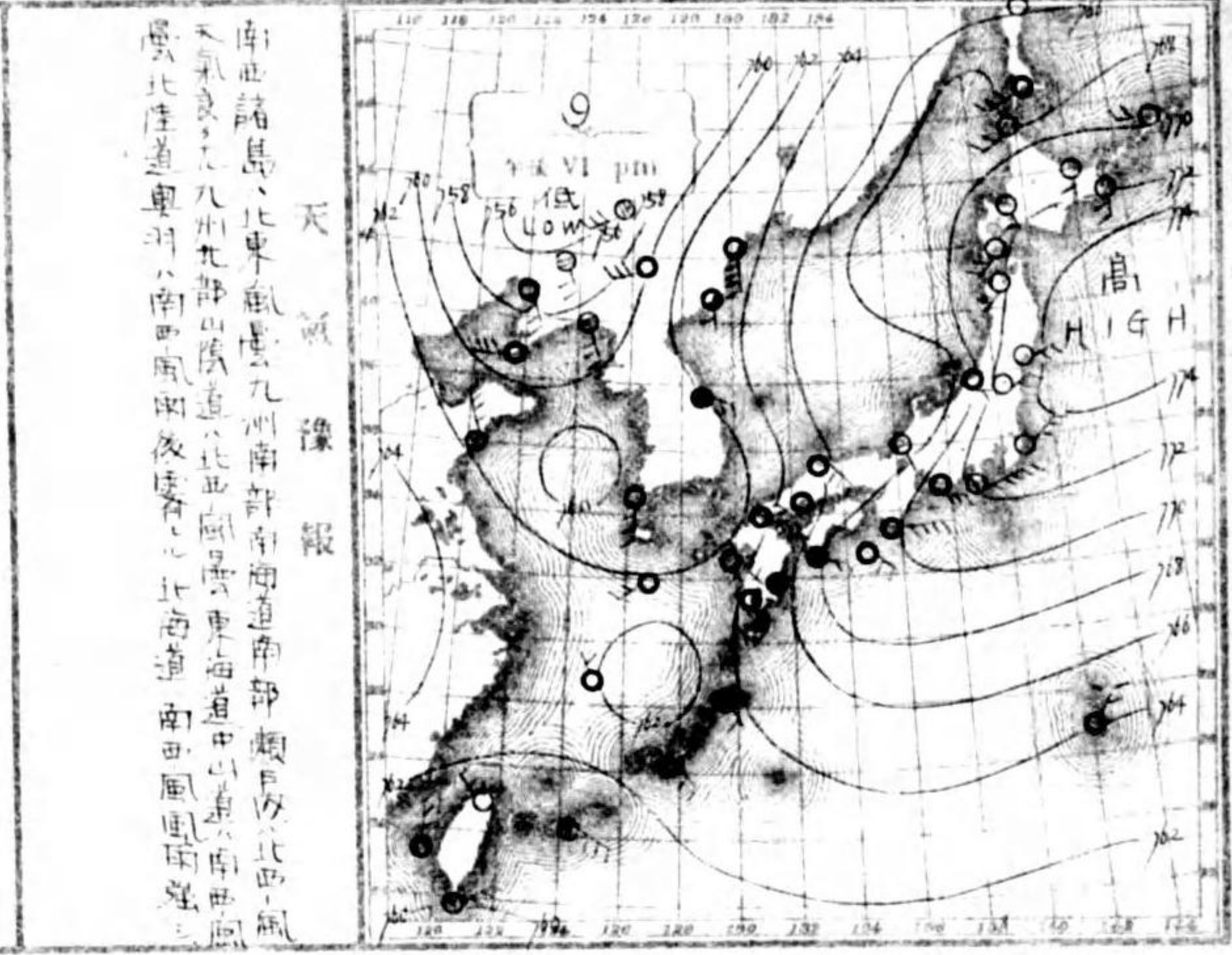
NO. 15037

大正七年三月



**天氣概況**

本邦東部在低氣壓勢力下依然トシテ九州南部ト  
合ニテ昨日ト海附近ニ在リテ低氣壓代東ニ行リ朝  
「薩」日本海「若」若シテ「高」高氣壓トテ東  
部ト蒙古方面ニ在リテ「低」低氣壓トテ「南」南風  
ニシテ九州及中國中部「雨」雨トナリ



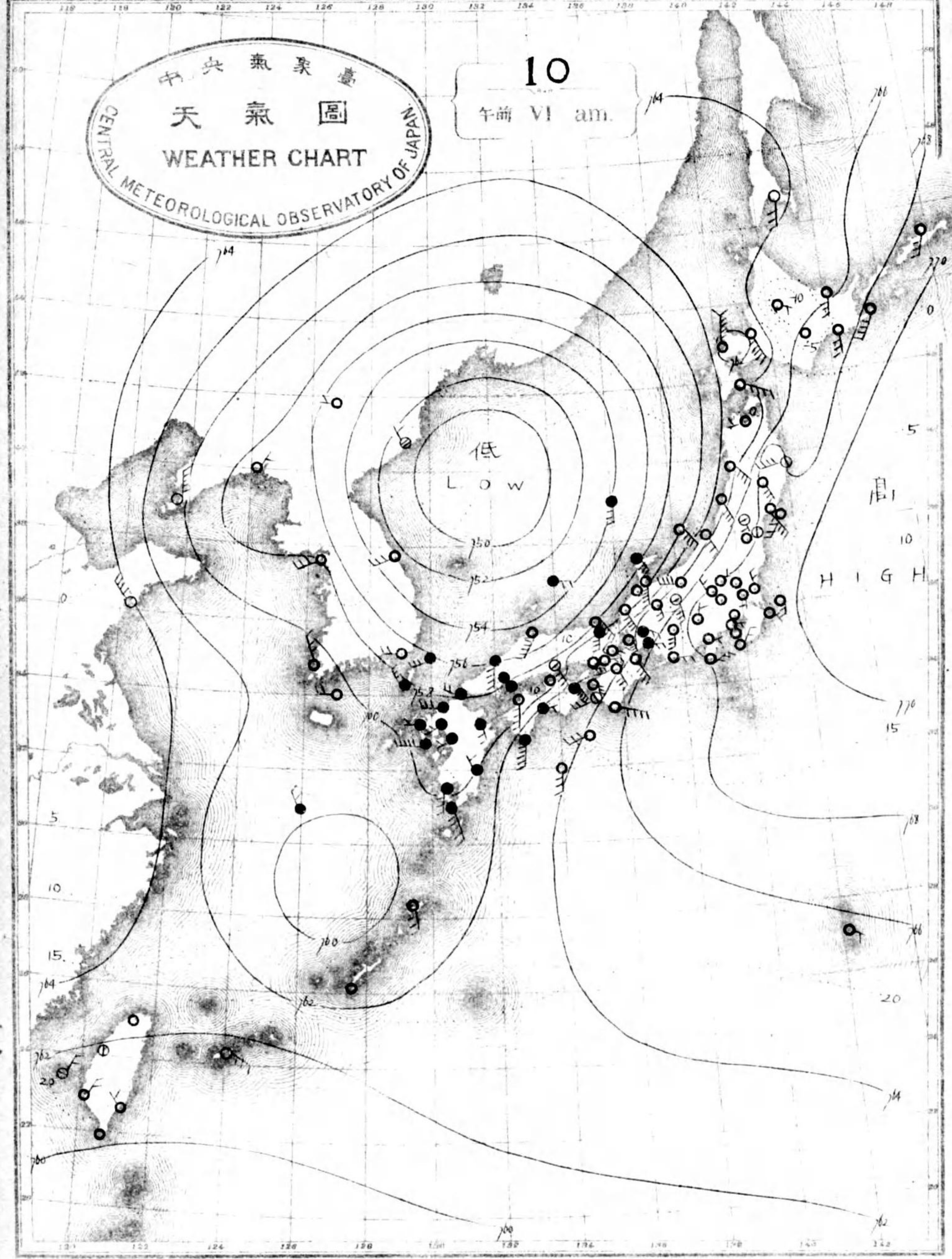
大正七年三月一日 東京 中央氣象臺 發行

MARCH

1918

中央氣象臺  
**天氣圖**  
WEATHER CHART  
CENTRAL METEOROLOGICAL OBSERVATORY OF JAPAN

**10**  
午前 VI am.

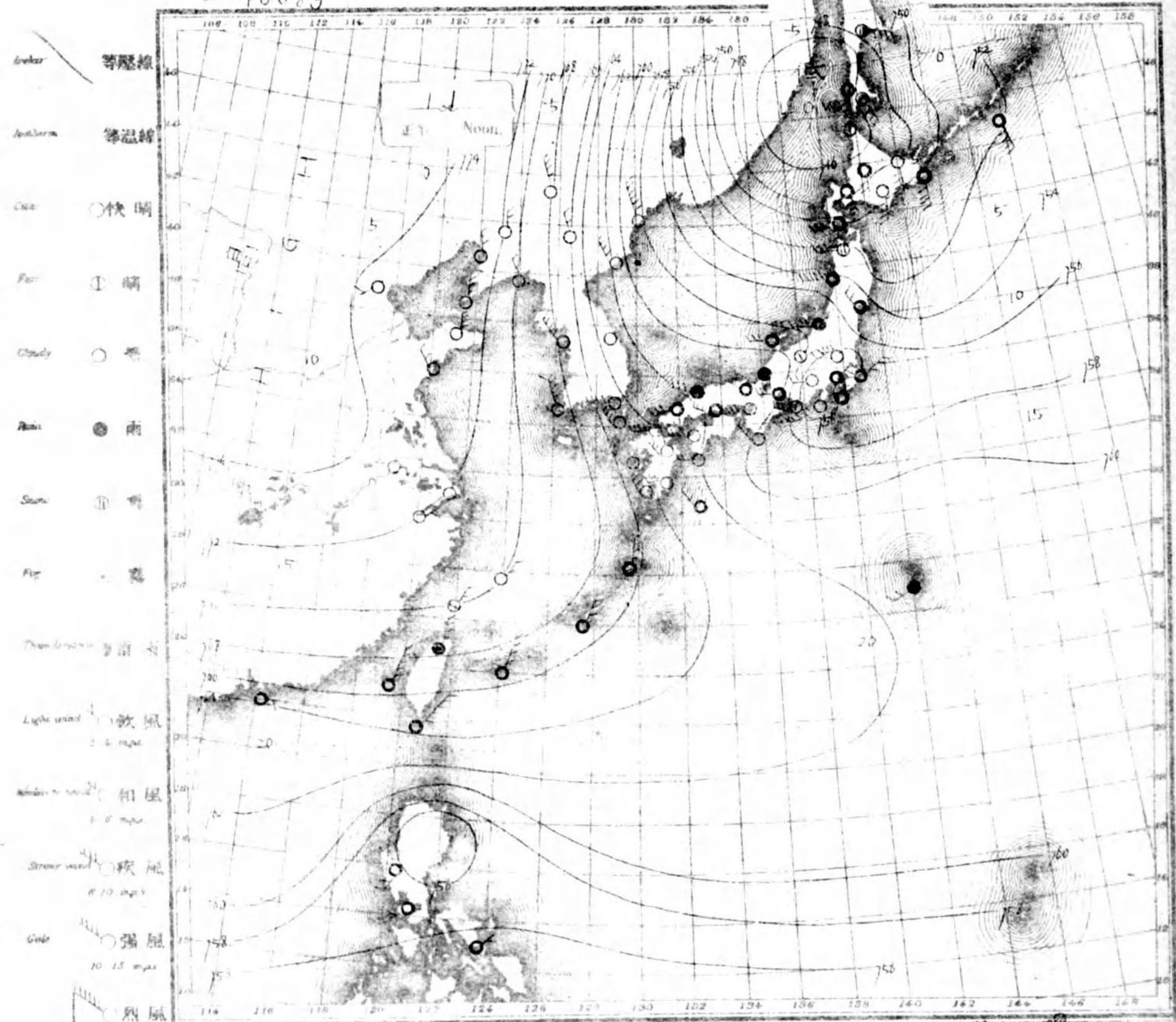


可觀物地氣種 第三十七年三月一日 印刷  
行發所 日發行部 十月一日 第七百六十一號 第六



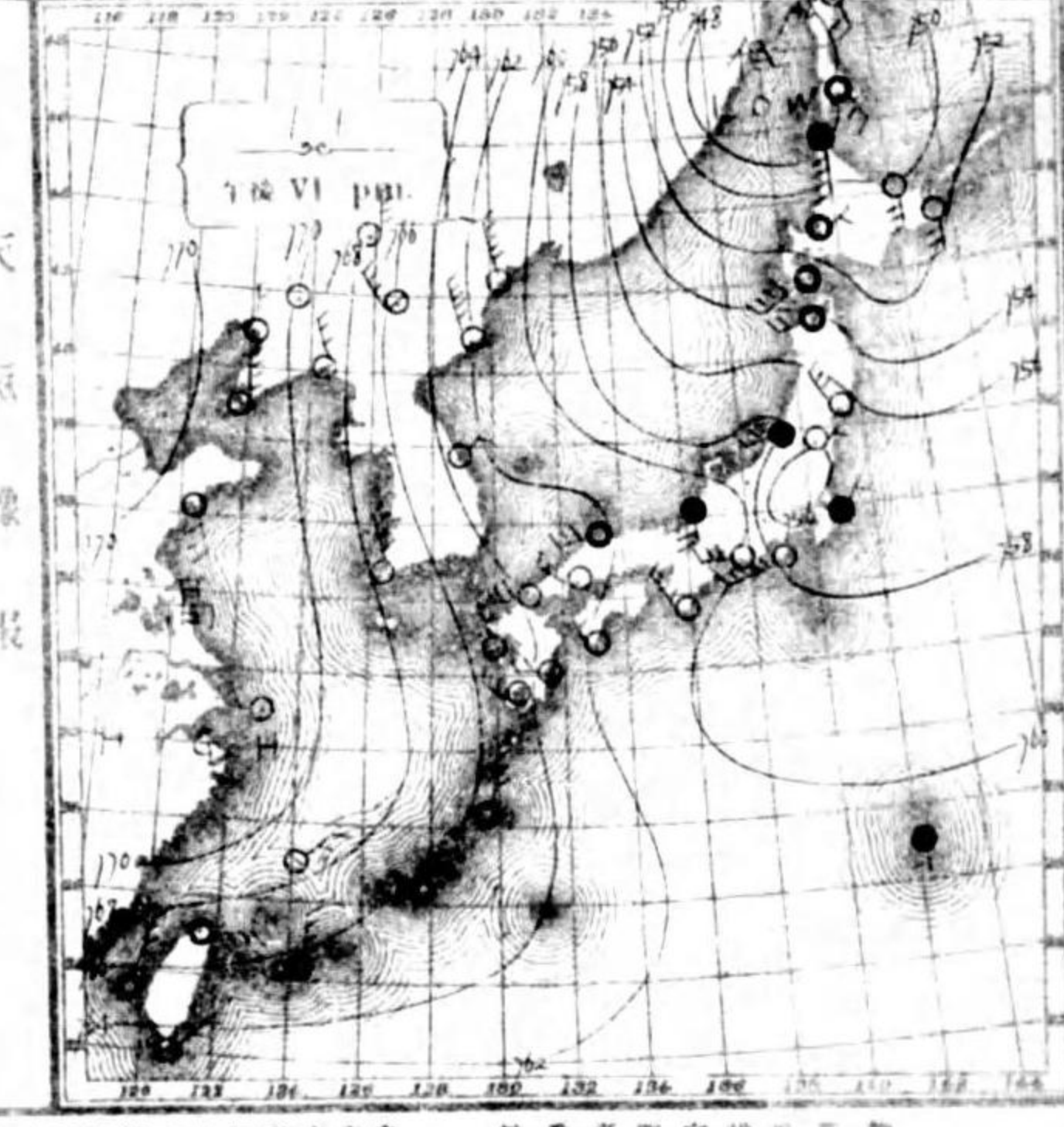
NO. 16089

大正七年三月



- 等壓線
- 等溫線
- 快晴
- 晴
- 曇
- 雨
- 雪
- 霧
- 雷
- 暴風
- 強風
- 烈風
- 烈風
- 烈風
- 烈風
- 烈風

大氣概況  
 低氣壓日本海北部、在、海、北、部、回、轉、而、大、陸、東、部、  
 高、氣、壓、在、海、南、部、回、轉、而、大、陸、東、部、  
 風、力、強、風、在、海、南、部、回、轉、而、大、陸、東、部、  
 大、陸、東、部、回、轉、而、大、陸、東、部、  
 大、陸、東、部、回、轉、而、大、陸、東、部、



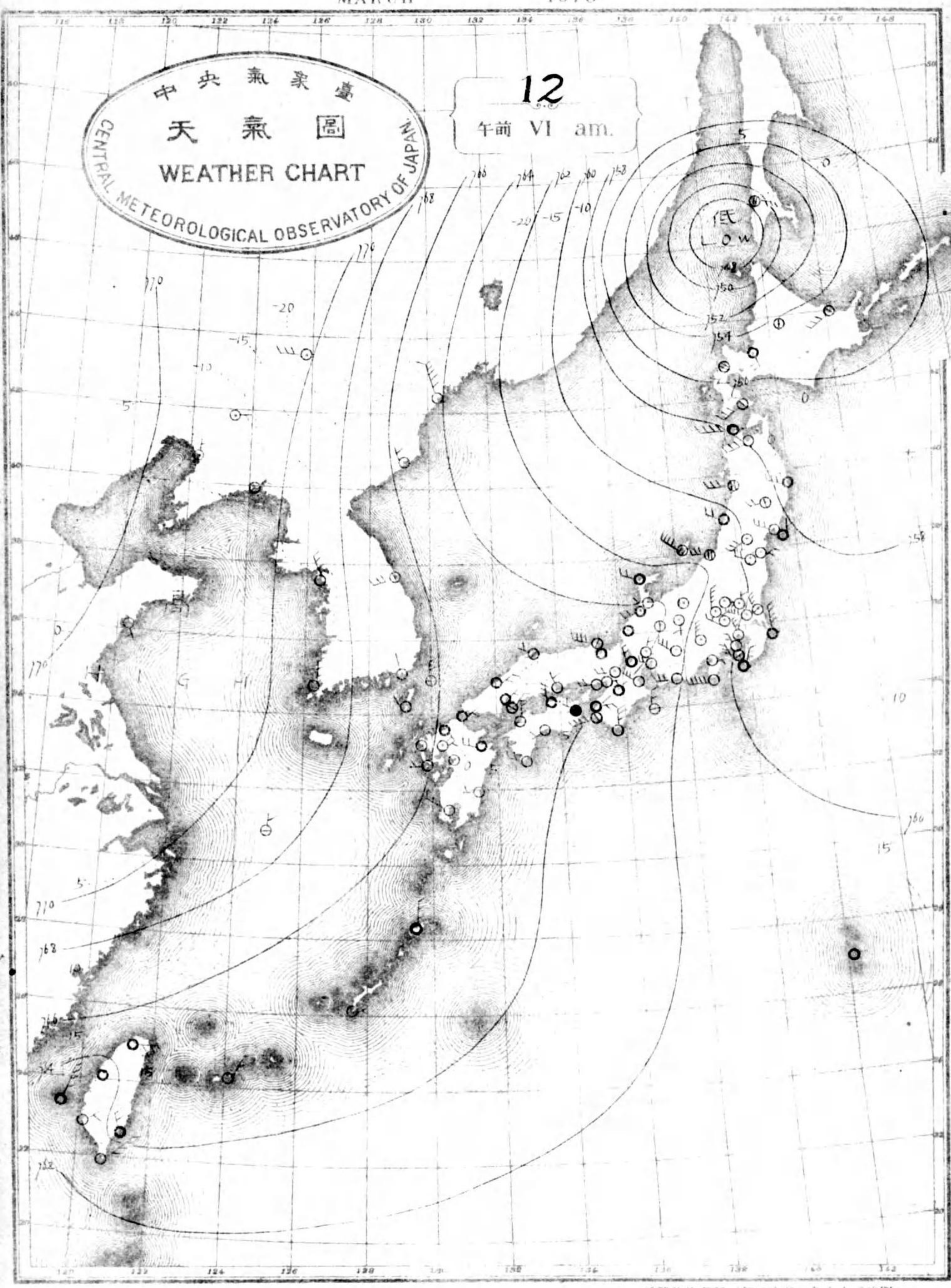
大正七年三月三日  
 東京市市報  
 東京市市報  
 東京市市報

MARCH

1918

中央氣象臺  
 天氣圖  
 WEATHER CHART  
 CENTRAL METEOROLOGICAL OBSERVATORY OF JAPAN

12  
 午前 VI am.



大正七年三月三日  
 東京市市報  
 東京市市報  
 東京市市報



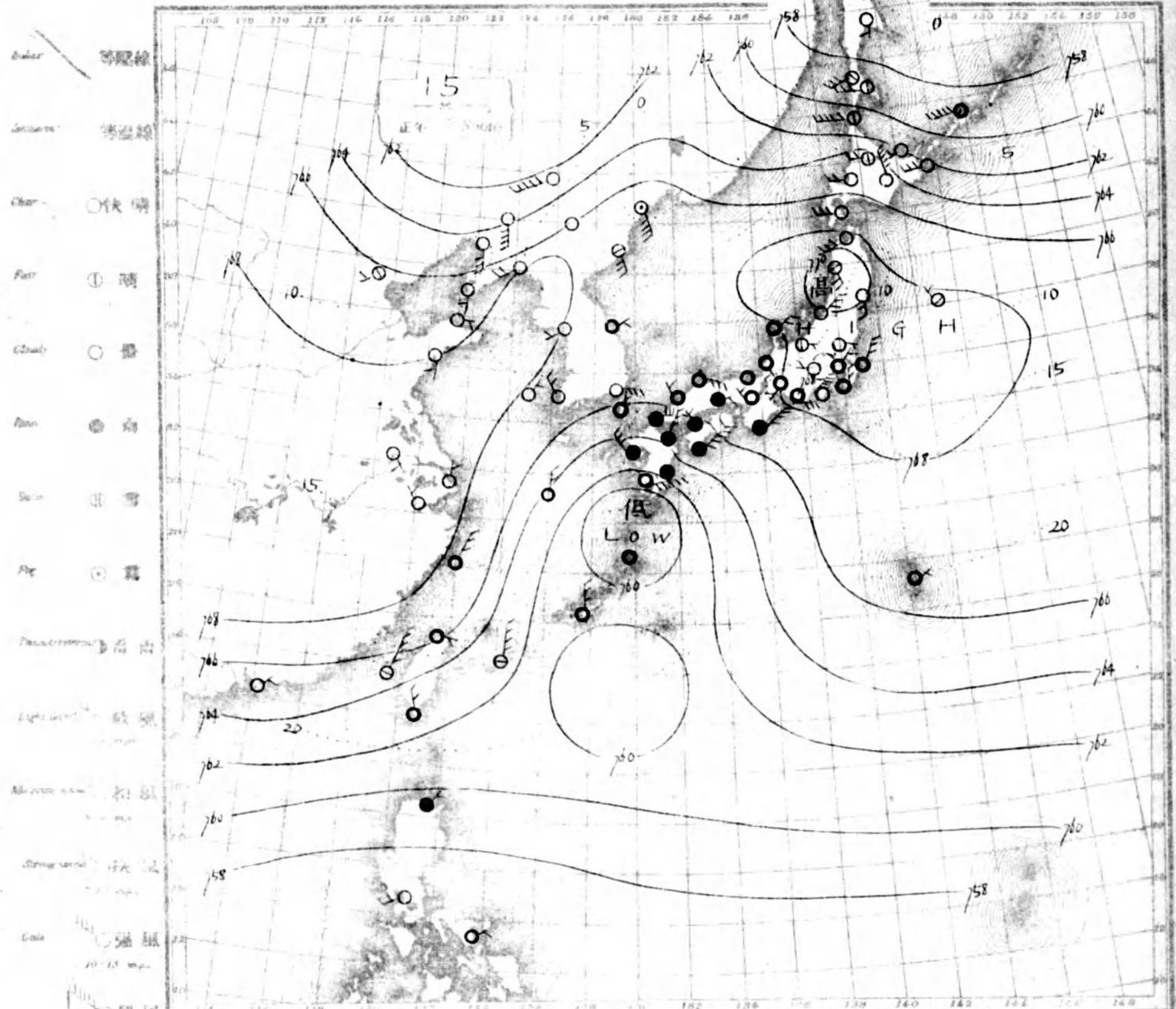






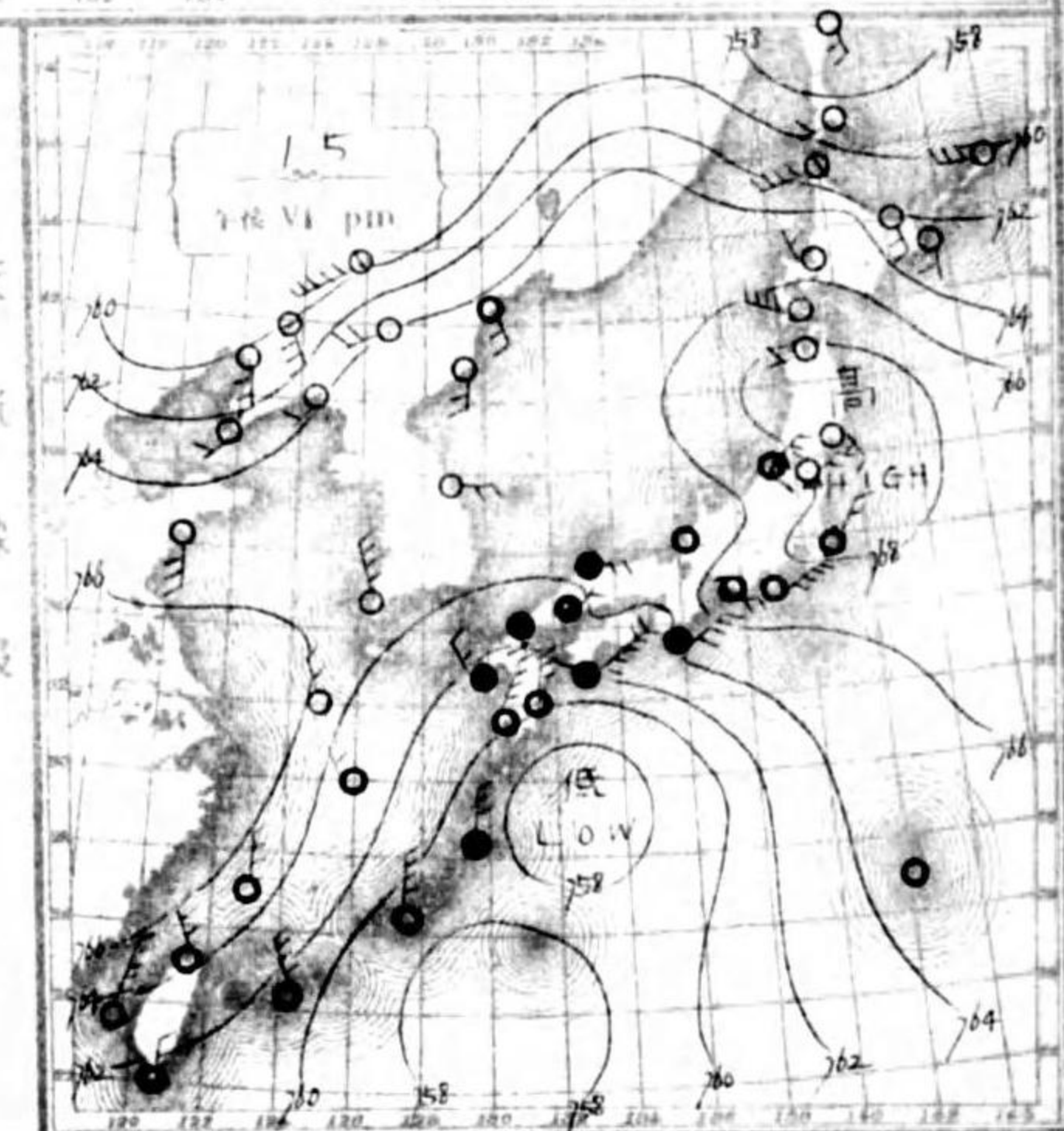
NO. 16093

大正七年三月



天氣概況

昨日九州南部、沖合、低氣壓、北東、進行、北、  
 紀州沖、在、沖、低氣壓、南、方、在、低氣壓、大、北、  
 東、進、今、朝、之、島、沖、低氣壓、中、間、在、九、州、半、島、南、  
 半、島、南、方、在、紀、州、沖、南、部、在、紀、州、半、島、南、部、在、  
 大、正、海、道、之、南、部、在、大、正、海、道、之、南、部、在、



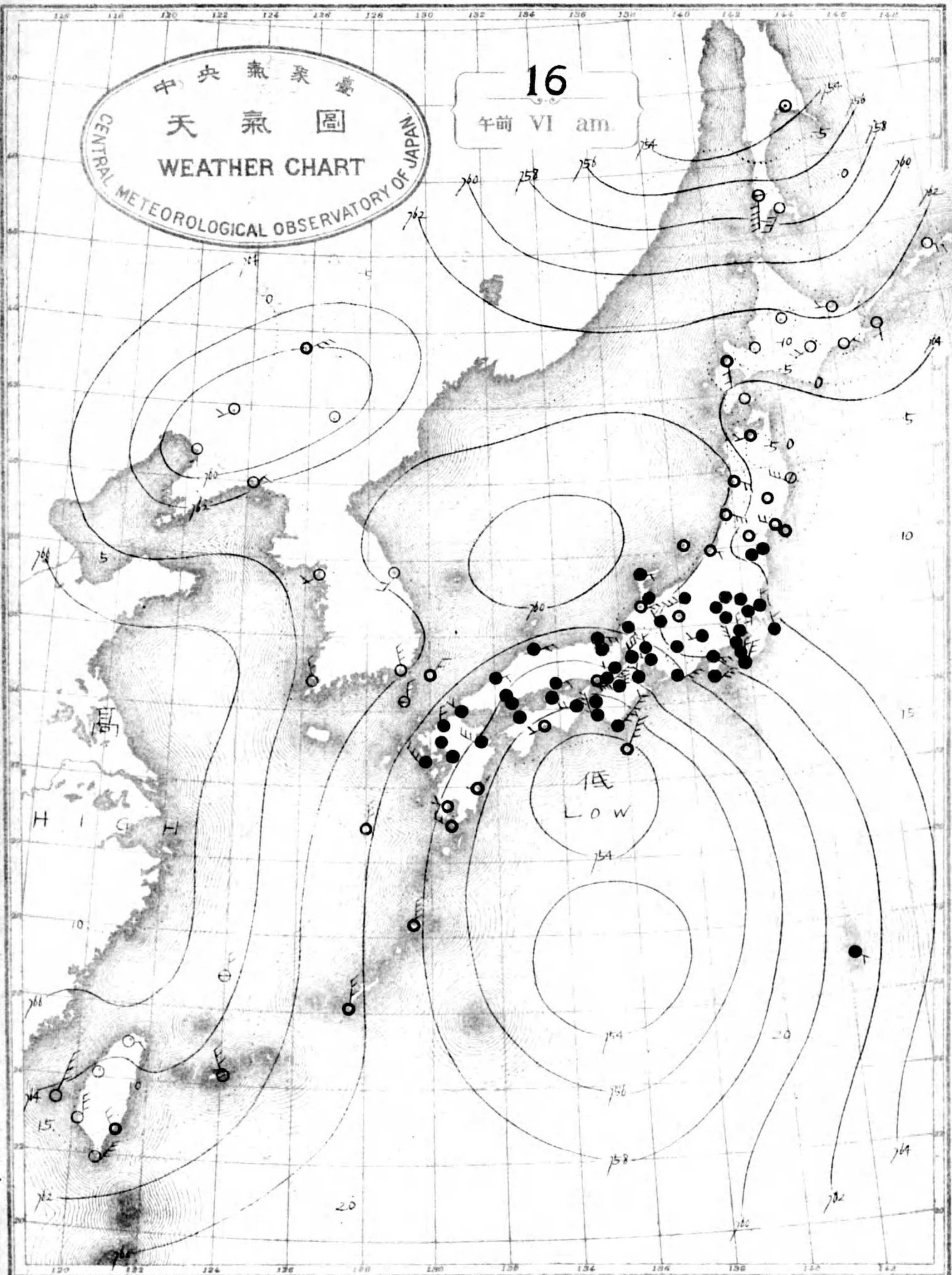
大正七年三月十五日午後六時  
 中央氣象臺  
 東京市本町一丁目  
 田山堂製本所

MARCH

1918

中央氣象臺  
 天氣圖  
 WEATHER CHART  
 CENTRAL METEOROLOGICAL OBSERVATORY OF JAPAN

16  
 午前 VI am.



可認物他將三號日七月三年七十二號  
 行讓同一日新行發日大十月三年七正大  
 號三九〇六一第圖氣天











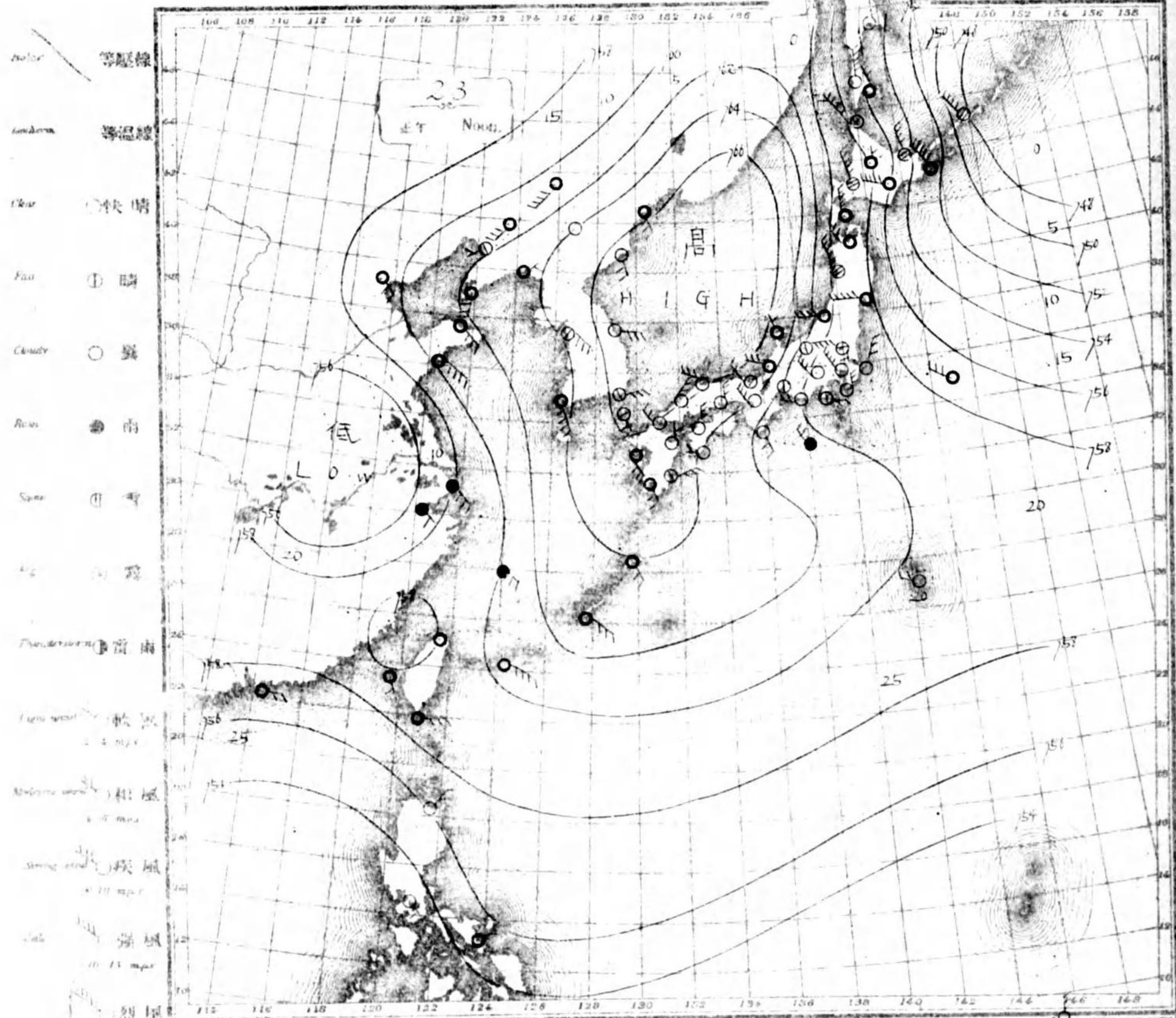






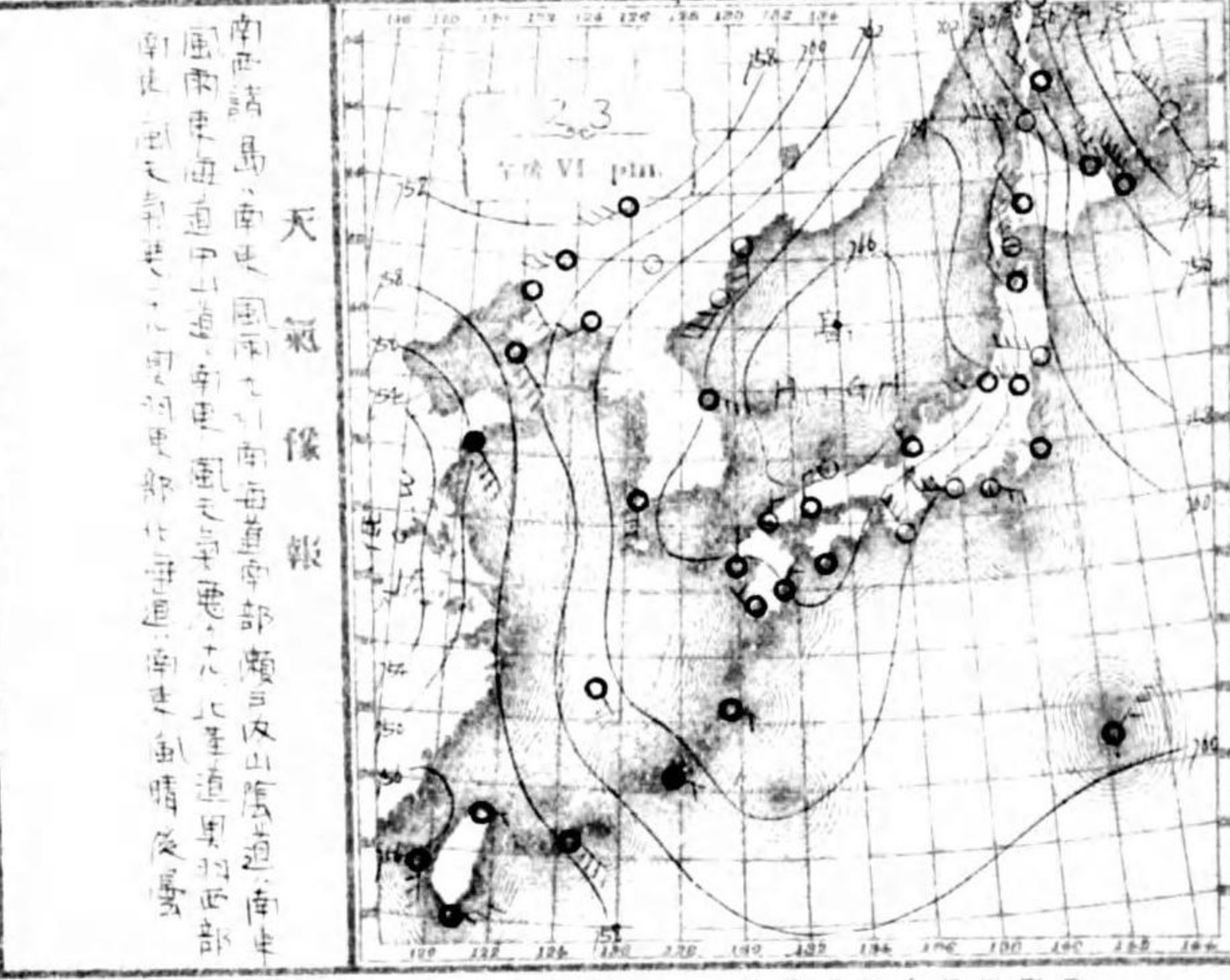
NO. 16101

大正七年三月



**天氣概況**

高氣壓在太平洋中，日本海，及日本海峽一帶，其勢力甚強，故日本海一帶，多為晴天，且多有大風。低氣壓在朝鮮半島，其勢力亦強，故朝鮮半島一帶，多為多雲，且有陣雨。日本海一帶，多為晴天，且多有大風。低氣壓在朝鮮半島，其勢力亦強，故朝鮮半島一帶，多為多雲，且有陣雨。

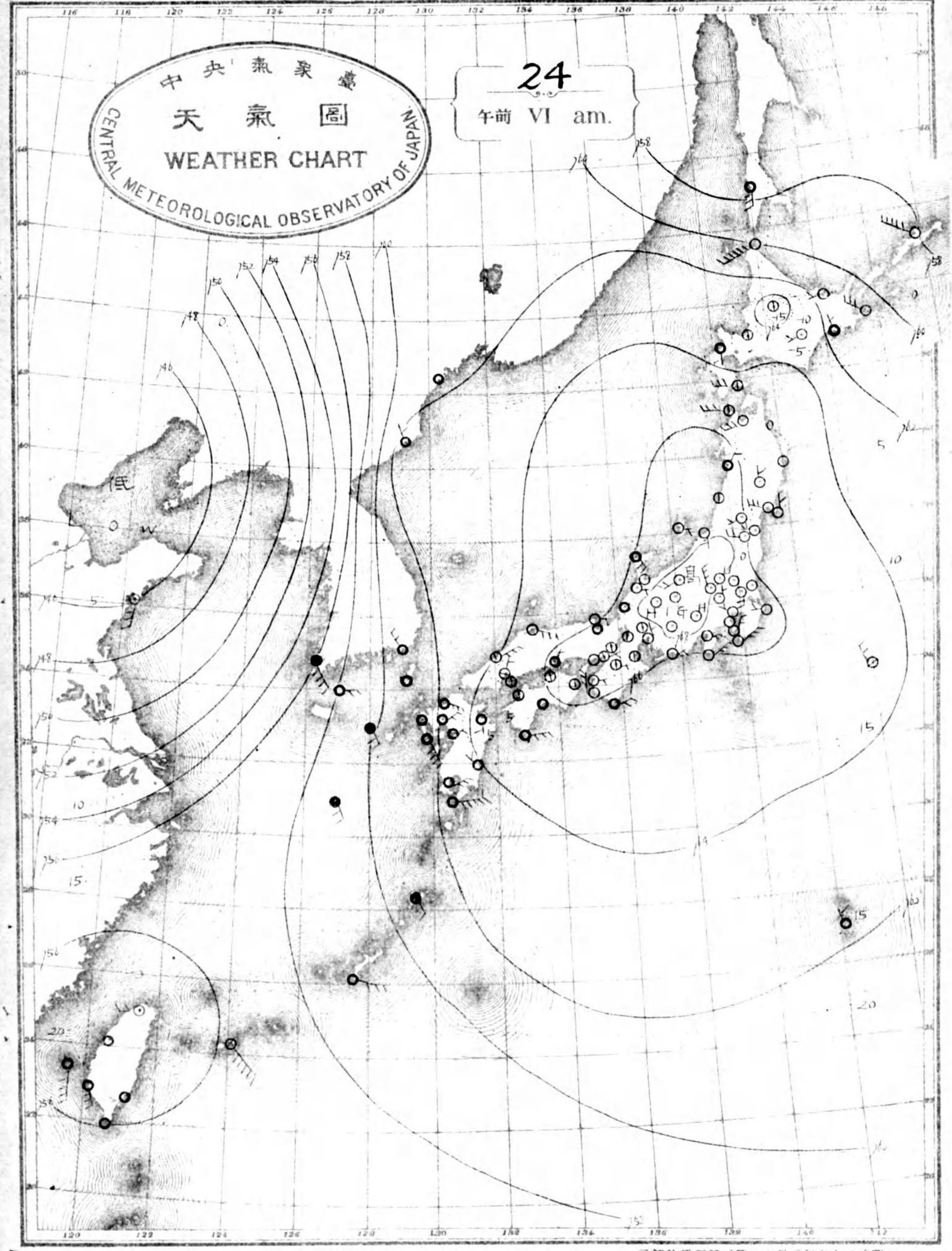


大正七年三月二十三日 上午六時  
 中央氣象臺  
 東京市本町一丁目  
 電話 二五七號

MARCH 1918

中央氣象臺  
**天氣圖**  
 WEATHER CHART  
 CENTRAL METEOROLOGICAL OBSERVATORY OF JAPAN

24  
午前 VI am.



大正七年三月二十三日 上午六時  
 中央氣象臺  
 東京市本町一丁目  
 電話 二五七號

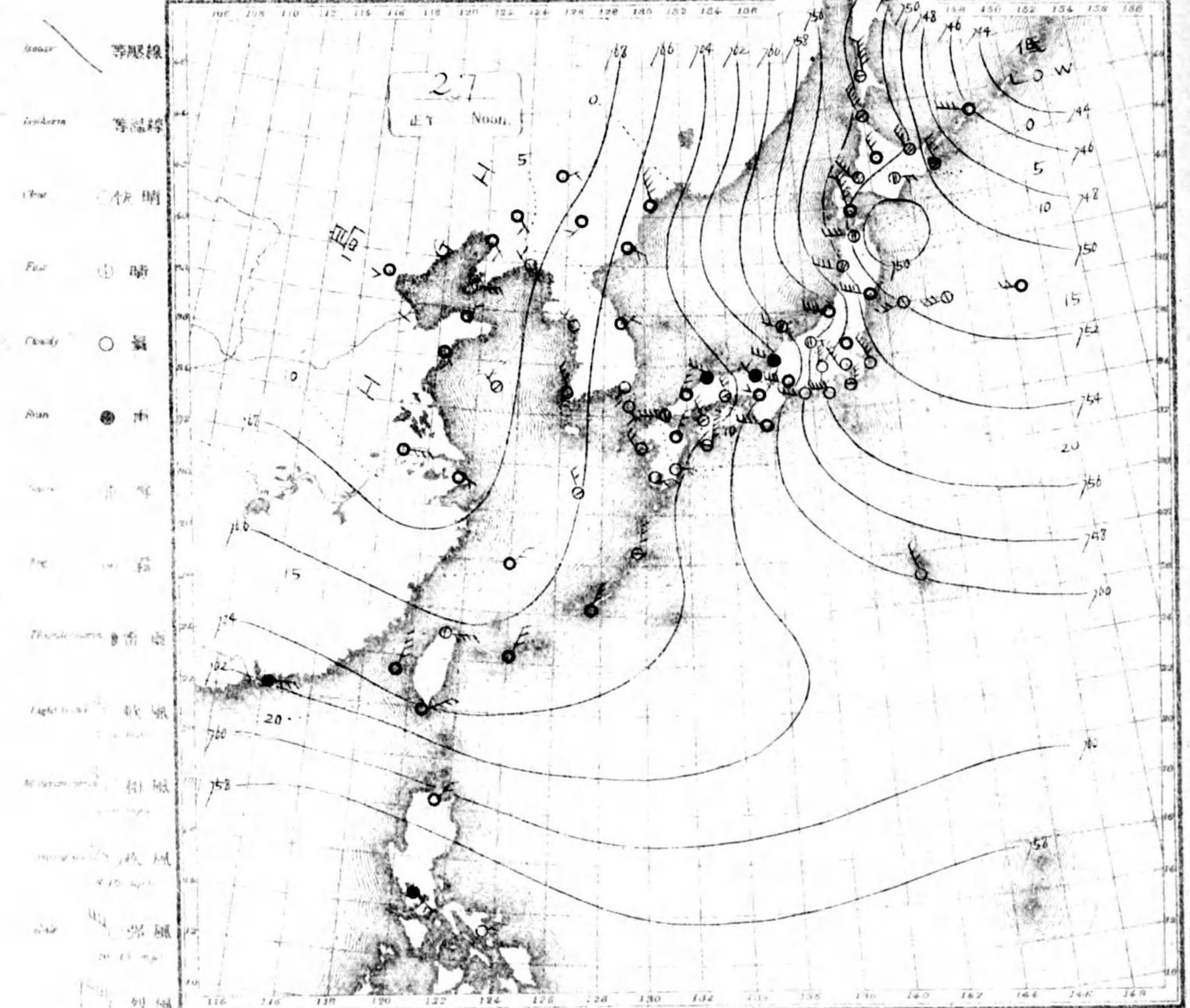






NO. 10105

大正七年三月

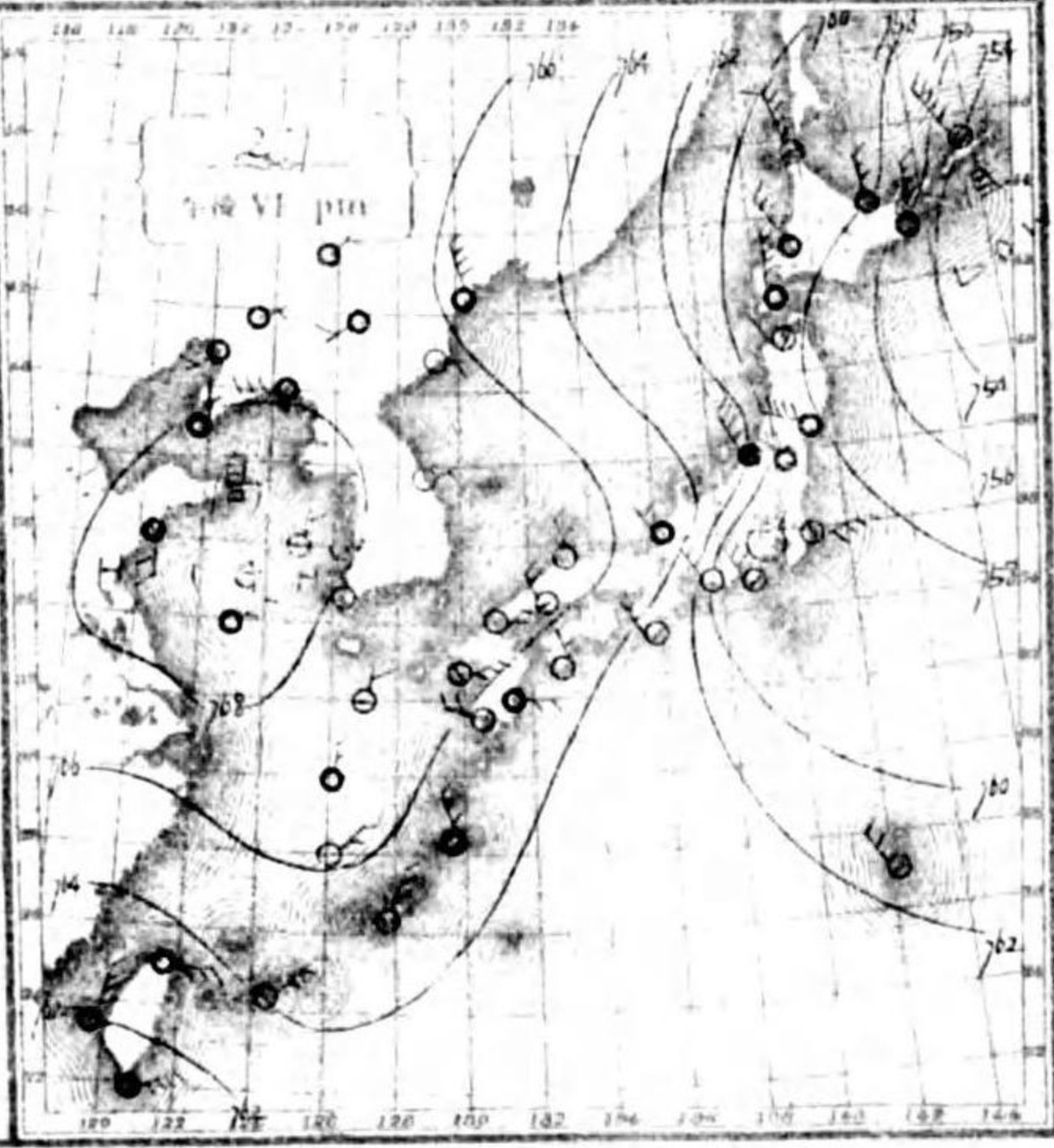


**天氣概況**

自前日午後全日本。被一氣壓七百六十八。以上。下。平。高。州。風。氣。驟。東。行。之。其。他。地。方。亦。同。其。北。北。地。區。可。見。一。般。之。氣。象。也。

**天氣豫報**

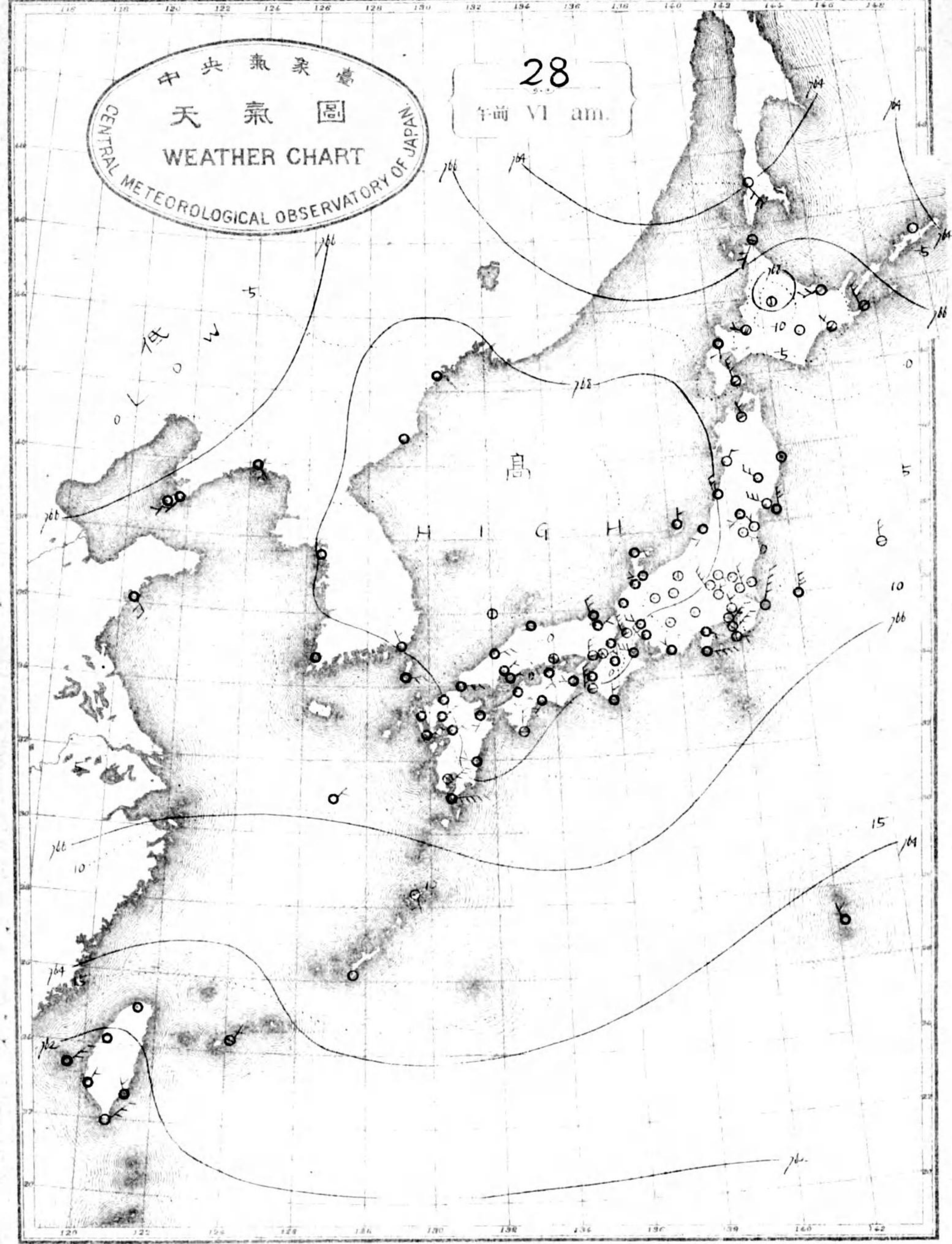
南。海。道。島。北。東。風。九。州。南。部。南。海。道。南。部。關。東。北。東。風。晴。後。夜。北。部。山。陰。道。南。東。風。東。部。山。陰。道。北。東。風。晴。後。夜。北。部。山。陰。道。北。東。風。南。東。風。長。野。東。部。北。海。道。東。部。北。海。道。東。部。



大正七年三月二十八日 東京 中央氣象台 發行

MARCH

1918



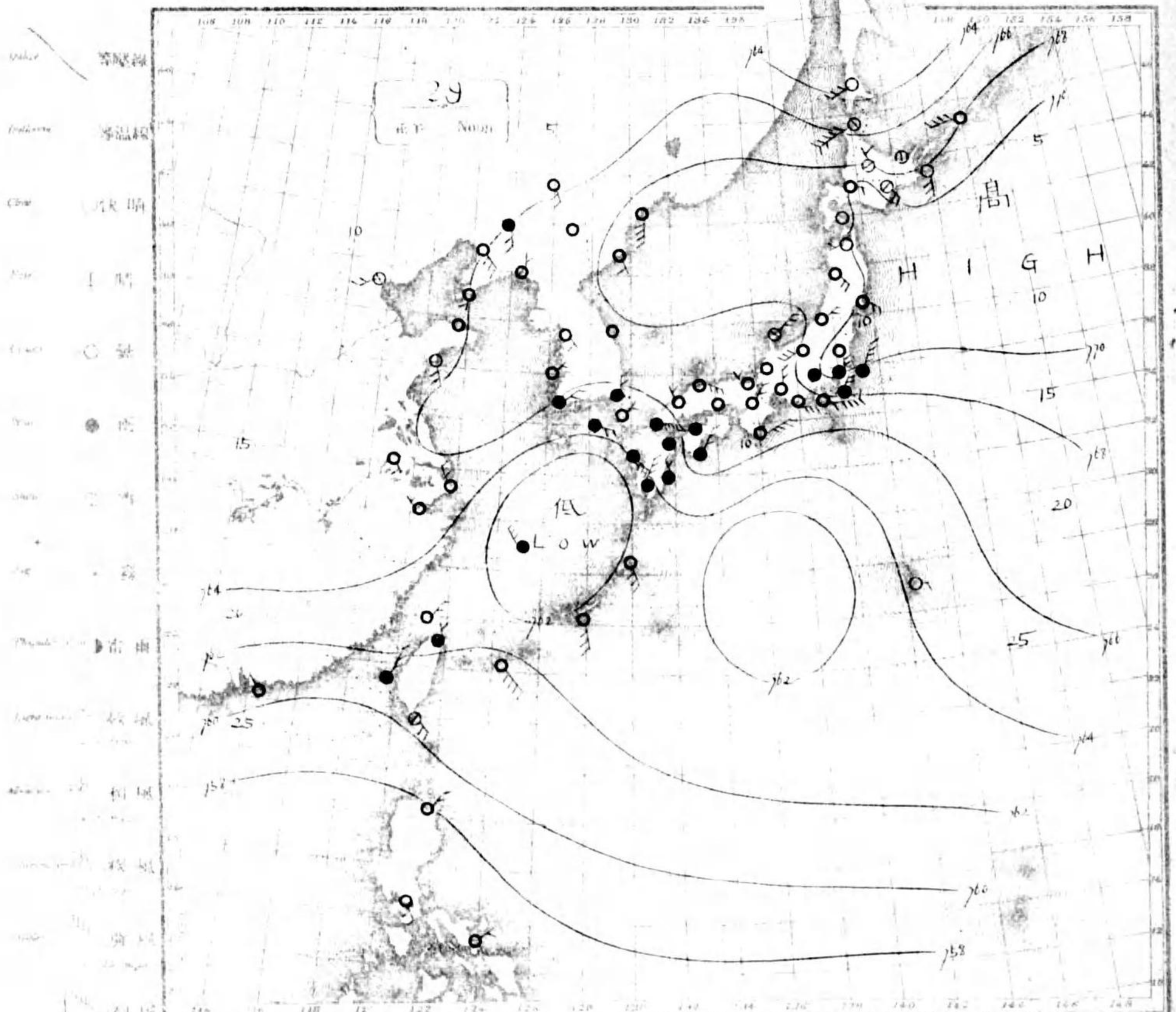
可閱物從郵種。第廿七月。一。年。七。十。二。第。期。行。發。同。日。每。行。第。一。八。二。月。一。年。七。十。七。大。號。三。一。第。號。無。天。



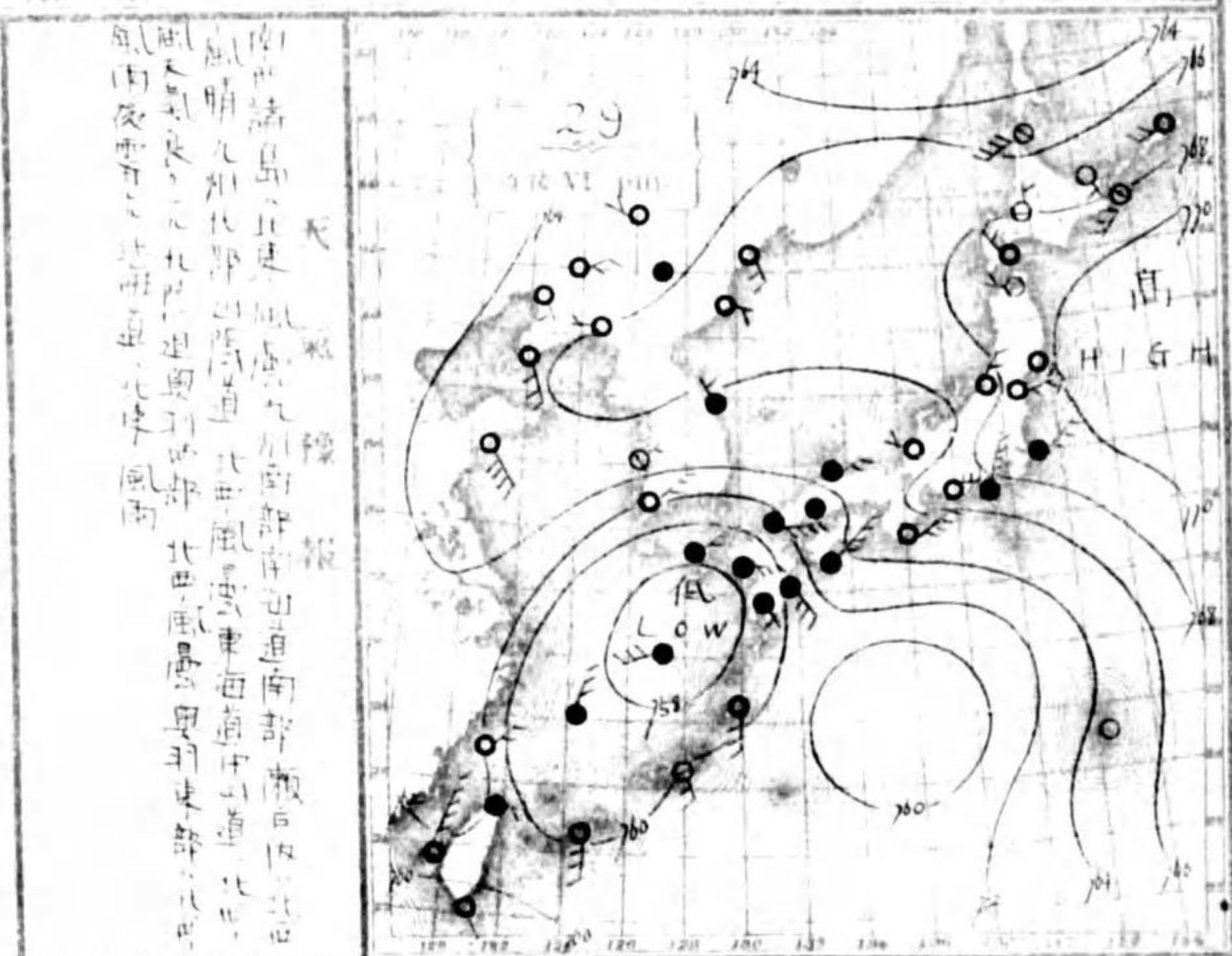


NO. 16107

大正七年三月



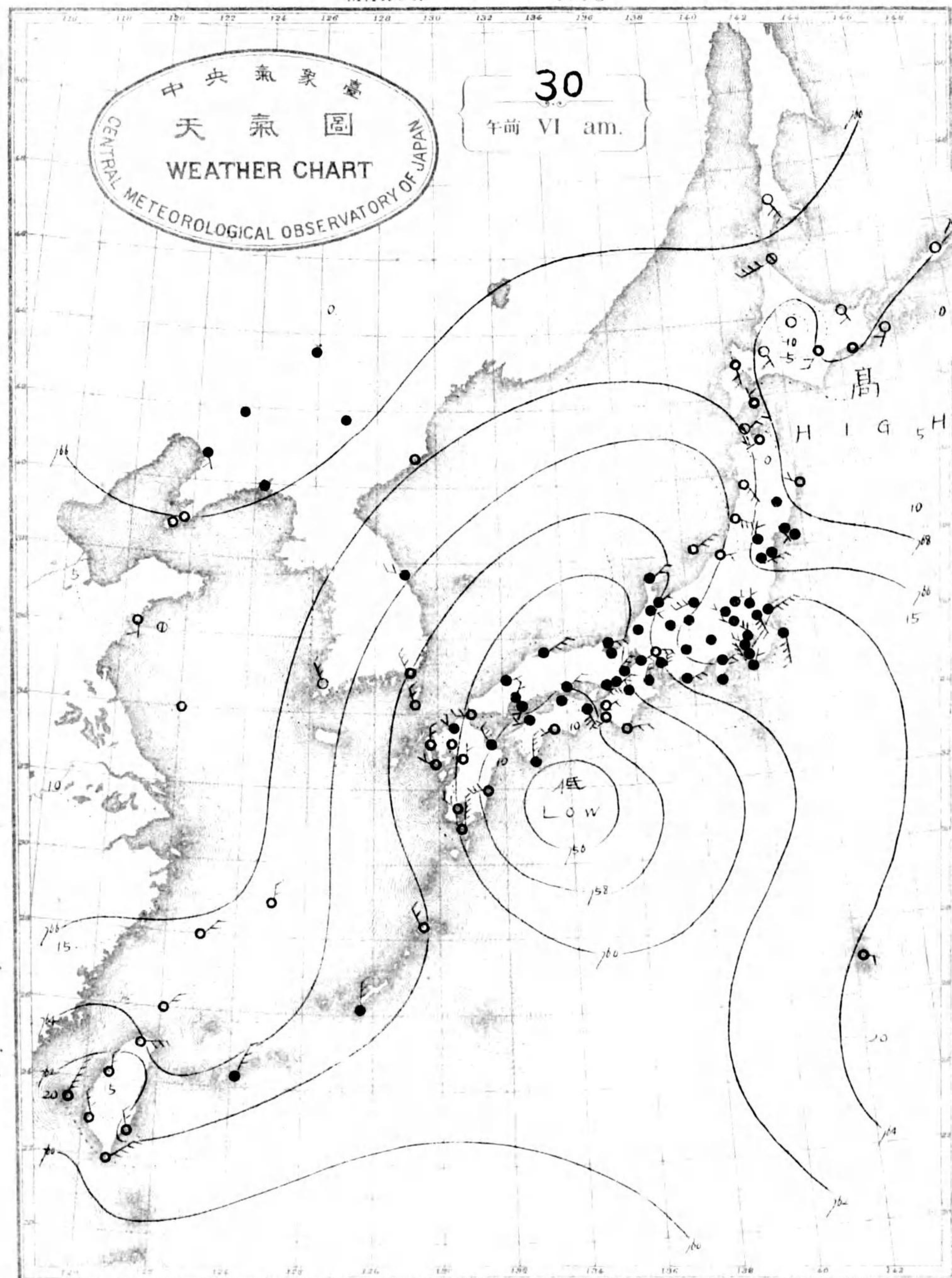
天氣概況  
 低氣壓在沖繩... 高氣壓在...  
 風向... 風速...  
 降水...  
 雲量...



大正七年三月三十日  
 東京中央氣象台  
 東京市本町一丁目  
 電話二五七號

MARCH

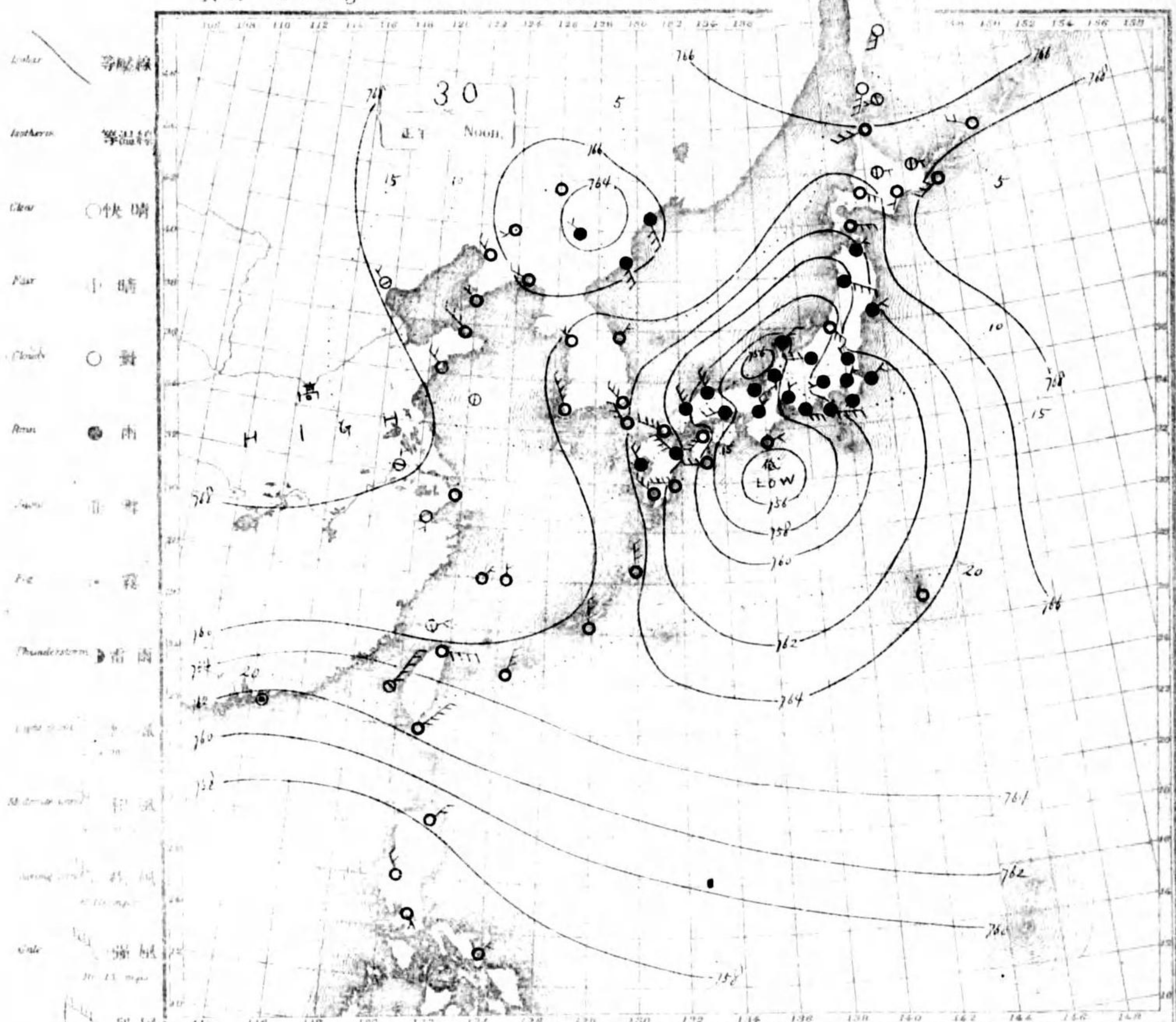
1918



大正七年三月三十日  
 東京中央氣象台  
 東京市本町一丁目  
 電話二五七號

NO. 16108

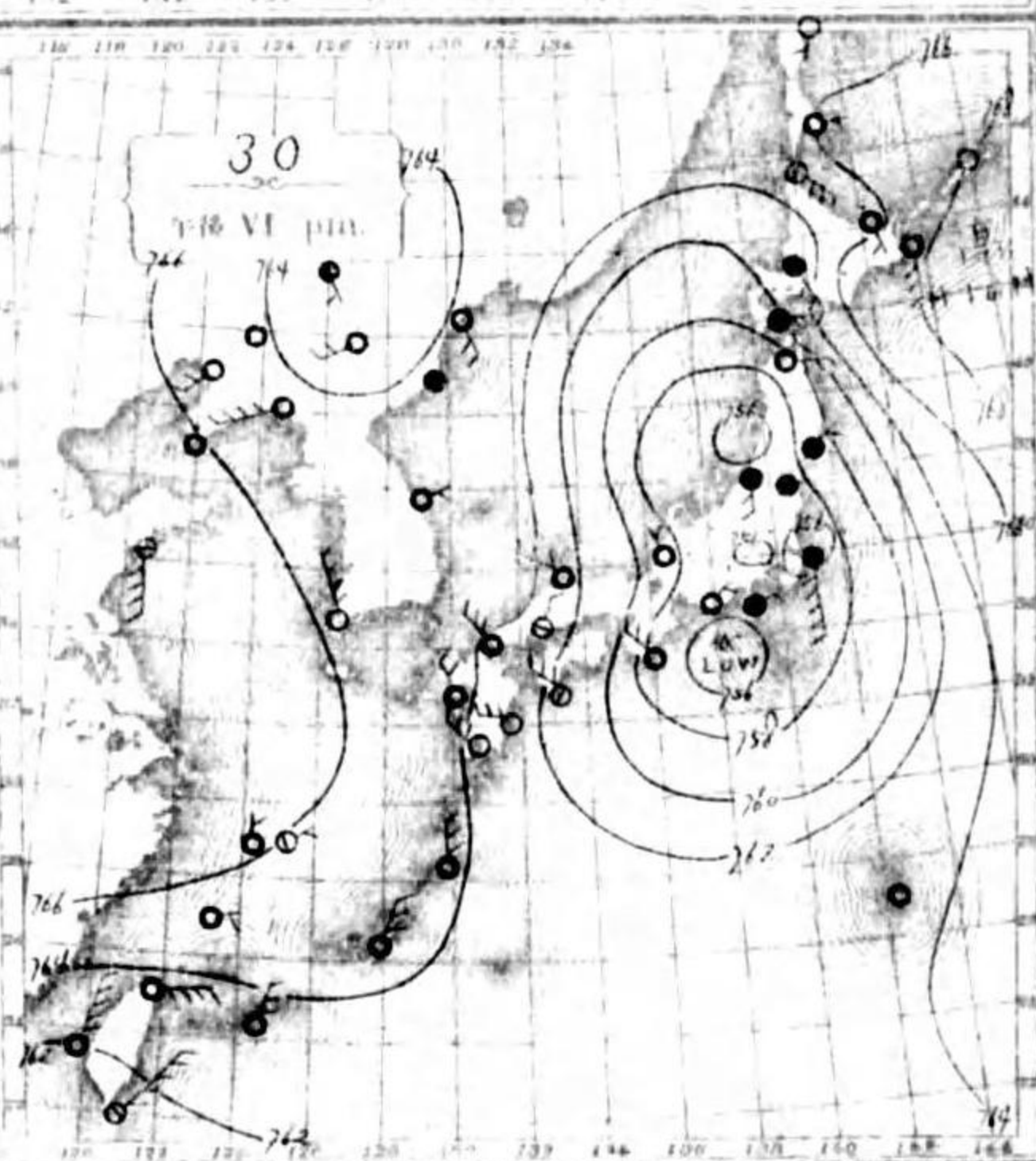
大正七年三月



- Clear
- Partly clear
- Cloudy
- Rain
- Snow
- Thunderstorm
- Light rain
- Strong wind
- Sleet
- Haze

昨日遠州灘に在りし低気圧は北東に進み今朝至  
 華山沖に在りし高気圧は西に優勢ナリ  
 京阪以西は快晴ニシテ東海東山地方は天気晴  
 朗ナリトモ他地方概々曇天ニシテ北陸地  
 方雨入り

天 概 況  
 北 陸 道 北 西 風 雨  
 東 海 道 北 西 風 雨  
 東 山 道 北 西 風 雨  
 東 海 道 北 西 風 雨  
 東 山 道 北 西 風 雨  
 東 海 道 北 西 風 雨  
 東 山 道 北 西 風 雨

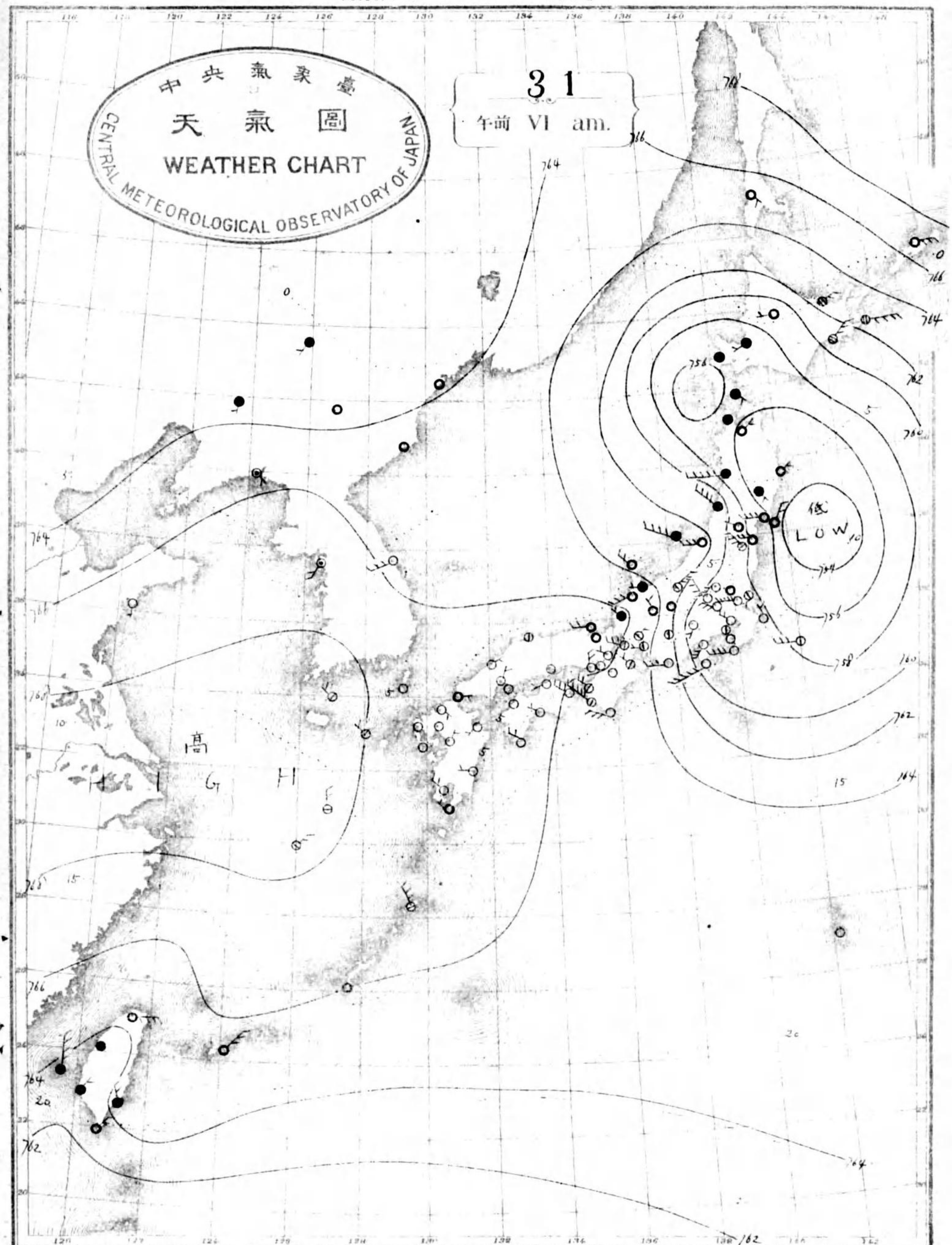


大正七年三月三十日 中央氣象台 東京市市役所  
 局長 山田 敬 助  
 主任 山田 敬 助  
 係長 山田 敬 助  
 職員 山田 敬 助

MARCH 1918

中央氣象台  
 天氣圖  
 WEATHER CHART  
 CENTRAL METEOROLOGICAL OBSERVATORY OF JAPAN

31  
 午前 VI am.



大正七年三月三十一日 中央氣象台 東京市市役所  
 局長 山田 敬 助  
 主任 山田 敬 助  
 係長 山田 敬 助  
 職員 山田 敬 助

終

