


**GHQ/SCAP Records(RG 331)**  
Description of contents



- (1) Box no. **2790**
- (2) Folder title/number: **(19) (end)**  
**Fukagawa Ward**

(3) Date: **?**

(4) Subject:

Classification	Type of record
<b>9601</b>	<b>r</b>

(5) Item description and comment:  
**Tokyo**

(6) Reproduction:  Yes  No

(7) Film no.

Sheet no.

# TOKYŌ CITY MAP

For use by  
Allied Forces personnel only. 聯合軍以外ノ  
Not for sale or distribution. 使用ヲ禁ズ

Prepared under the direction of the Chief of Engineers, GHQ, AFPAC, U.S. Army, by the Nippon Map Co., Tōkyō, 1946. Copied from Tōkyō City Map, Fukagawa-ku, 1:10,000, published 1985. All place names transcribed according to the Modified Hepburn (Rōmaji) System. Minor corrections of place names made by the Nippon Map Co. in accordance with the latest information available.

## INDEX TO KU BOUNDARY

1. ITABASHI-KU	13. HONGŌ-KU	25. KŌJIMACHI-KU
2. ŌJI-KU	14. SHITAYA-KU	26. AKASAKA-KU
3. ADACHI-KU	15. ASAKUSA-KU	27. KYŌBASHI-KU
4. KATSUSHIKA-KU	16. HONJO-KU	28. AZABU-KU
5. SUGINAMI-KU	17. EDOGAWA-KU	29. SETAGAYA-KU
6. NAKANO-KU	18. USHIGOME-KU	30. MEGURO-KU
7. TOSHIMA-KU	19. KANDA-KU	31. SHIBA-KU
8. TAKINOGAWA-KU	20. NIHOMBASHI-KU	32. EBARA-KU
9. ARAKAWA-KU	21. FUKAGAWA-KU	33. SHINAGAWA-KU
10. MUKŌJIMA-KU	22. JŌTŌ-KU	34. ŌMORI-KU
11. YODOBASHI-KU	23. SHIBUYA-KU	35. KAMATA-KU
12. KOISHIKAWA-KU	24. YOTSUYA-KU	

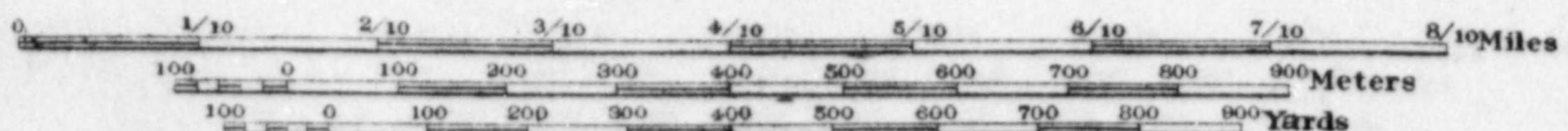
## LEGEND

Railroad	Fire Watch Tower
Street Car Line and Stop	Public Bath
Subway and Entrance	Mail Box
Bus Line	Warehouse
To (prefecture) Boundary	Historic Remains, Memorial
Ku (ward) Boundary	Temple
Chō (precinct) Boundary	Shrine
Chōme (subprecinct) Boundary	Bank
Navigation Lane	Factory
See Note 1	Sub-station (electric)
Ku (ward) Office	Hospital
Branch Ku (ward) Office	Large Tree
Governmental Office	Woods
Post Office 1st Class	Garden
Post Office 3rd Class	Grassland
School	Row of Trees
Police Station	Statue
Police Box	Monument
Market	Cemetery
Public Telephone	Symbol for Noted Building

## GLOSSARY

-bashi	.....bridge
-bochi	.....cemetery
-chō	.....precinct
-chōme	.....sub-precinct
-denki-tetsudō	.....electric railway
-densha	.....electric car line
-dentetsu	.....electric railway
-dōri	.....precinct
-eki	.....railway station
-gaidō	.....highway
-gawa	.....river
-gun	.....county
-hashi	.....bridge
-ike	.....pond
-kaidō	.....highway
-kawa	.....river
-ken	.....prefecture
-kōen	.....park
-ku	.....ward
-mae	.....in front of
-machi	.....precinct
-mon	.....gate, entrance
-mura	.....township
-saka	.....grade, slope
-sen	.....railway
-shi	.....municipality, city
-tetsudō	.....railway
-wan	.....bay
-watashi	.....ferry
-zaka	.....grade, slope

Scale 1:10,000



## NOTE

1. Small Arabic numerals indicate the location of small administrative sub-divisions of the chōme. These sub-divisions may include a varying number of buildings.
2. Certain precinct names do not end with usual roman numerals.

見ノ  
場ト  
庫物  
宇社  
行場  
所院  
樹林  
園地  
木像  
碑地  
號記殊

港

2-CH

FUK

For use by  
 and Forces personnel only. 聯合軍以外ノ  
 for sale or distribution. 使用ヲ禁ズ

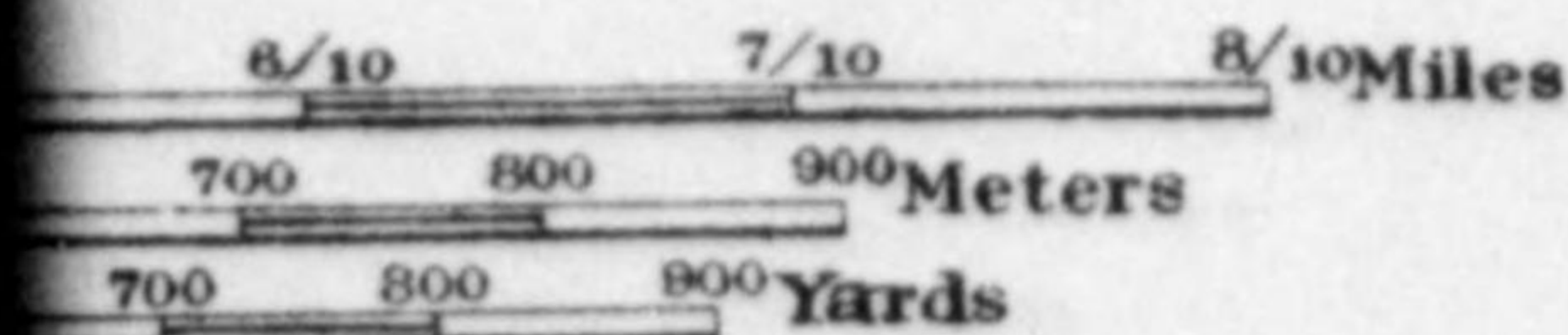
GHQ, AFPAC, U.S. Army, by  
 City Map, Fukagawa-ku.  
 according to the Modified Hepburn  
 by the Nippon Map Co. in accord-

RY

- 25. KŌJIMACHI-KU
- 26. AKASAKA-KU
- 27. KYŌBASHI-KU
- 28. AZABU-KU
- 29. SETAGAYA-KU
- 30. MEGURO-KU
- 31. SHIBA-KU
- 32. EBARA-KU
- 33. SHINAGAWA-KU
- 34. ŌMORI-KU
- 35. KAMATA-KU

GLOSSARY

- .....bridge
- .....cemetery
- .....precinct
- .....sub-precinct
- tsudō.....electric railway
- .....electric car line
- .....electric railway
- .....precinct
- .....railway station
- .....highway
- .....river
- .....county
- .....bridge
- .....pond
- .....highway
- .....river
- .....prefecture
- .....park
- .....ward
- .....in front of
- .....precinct
- .....gate, entrance
- .....township
- .....grade, slope
- .....railway
- .....municipality, city
- .....railway
- .....bay
- .....ferry
- .....grade, slope



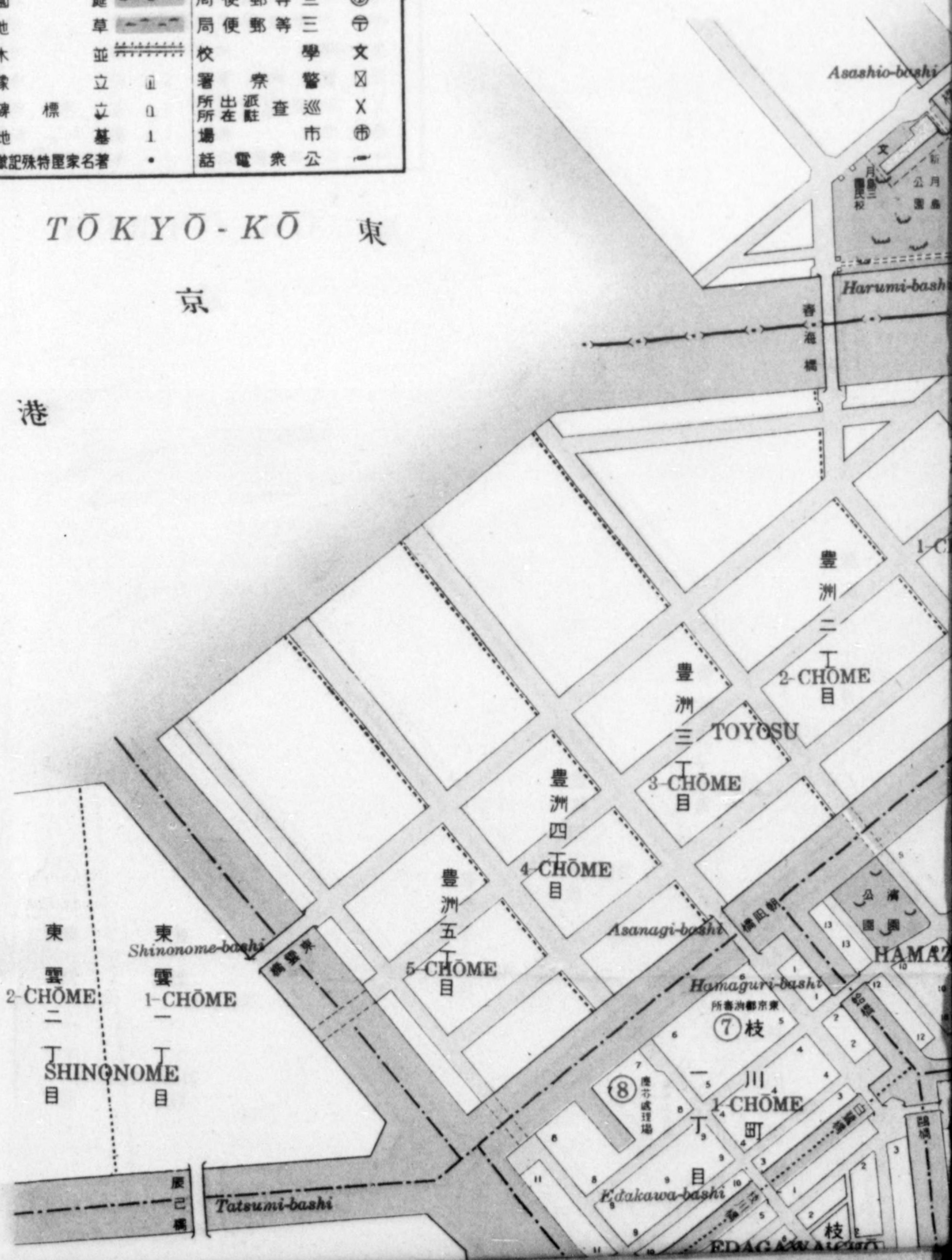
all administrative sub-divisions of  
 number of buildings.

例		凡	
見ノ	火防	消浴	角
場	ス	ホ	●
ト		倉	台
庫		念	・
物	紀	蹟	・
宇		佛	卍
社		神	卍
行		銀	◎
場		工	工
所	電	變	☆
院		病	⊕
樹		大	●
林		樹	●
園		庭	●
地		草	●
木		並	●
像		立	⊥
碑	標	立	⊥
地		基	⊥
		著名	●
		家	●
		特	●
		殊	●
		記	●
		號	●
		道	—
		場	—
		留	—
		停	—
		及	—
		電	—
		都	—
		鐵	—
		下	—
		地	—
		自	—
		合	—
		乘	—
		都	—
		區	—
		町	—
		丁	—
		航	—
		番	—
		區	—
		派	—
		官	—
		等	—
		三	—
		學	—
		警	—
		巡	—
		市	—
		公	—
		衆	—
		電	—
		話	—

TŌKYŌ - KŌ 東

京

港





# 大東京區分圖 三十五區之內

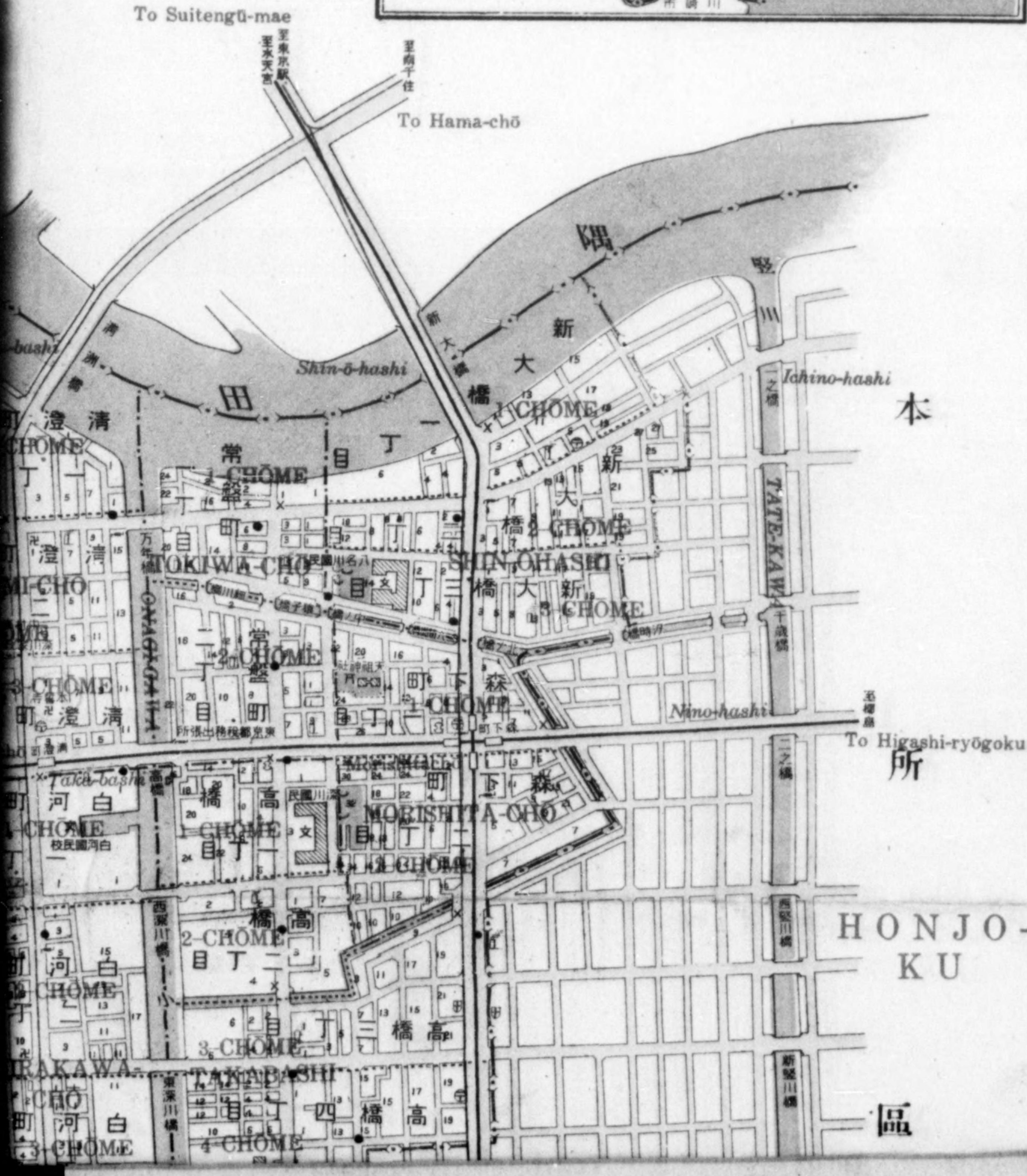
## NIHOMBASHI-KU


### 日本橋區





SHI-KU  
本日





NOTE

1. Small Arabic numerals indicate the location of small administrative sub-divisions of the chōme. These sub-divisions may include a varying number of buildings.
2. Certain precinct names do not end with usual generic terms; chō, machi or dōri.

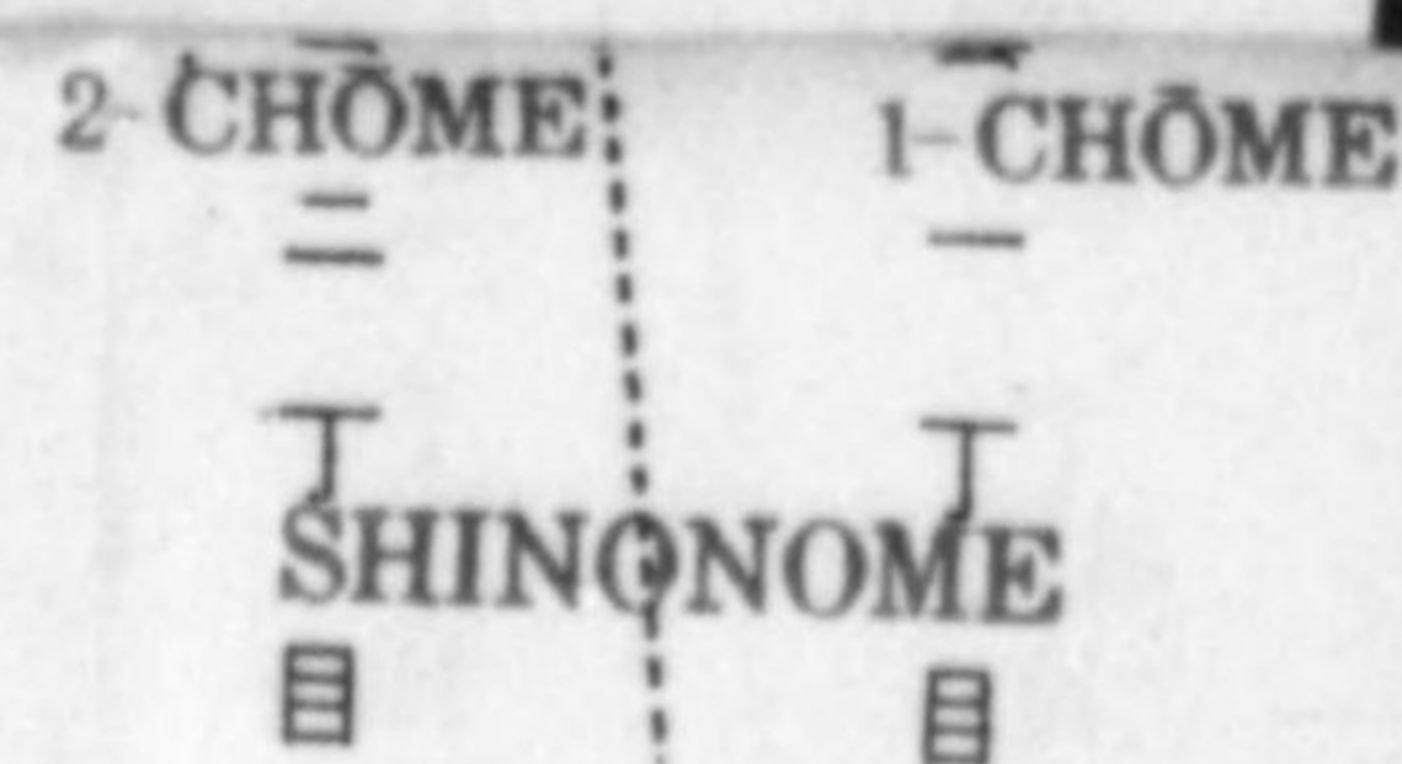
KEY TO BUILDINGS

Corresponds with circled numeral on map.

1. Kōtō-shōsen-gakkō.....Merchant Marine College
2. Suisan-kōshūjo .....Marine Products Training Station
3. Hitachi-seisakujo.....Hitachi Manufacturing Plant
4. Kiyosumi-teien .....Kiyosumi Park
5. Nōrinshō-beikoku-sōko.....Dept. of Agriculture Grain Warehouse
6. Rōdō-shukusha .....Laborers' Camp
7. Tōkyōto-shōdokujo.....Tōkyō Prefectural Sterilizing Station
8. Tōkyō-to-jinkai-shorijō.....Tōkyō Prefectural Dump
9. Dai-tōkyō-kyūjō.....Greater Tōkyō Baseball Stadium

CHŌ AND CHŌME NAMES

1-chōme, Eitai	3-chōme, Furuishiba	1-chōme, Takabashi
2-chōme, "	4-chōme, "	2-chōme, "
1-chōme, Saga-chō	1-chōme, Botan-chō	3-chōme, "
2-chōme, "	2-chōme, "	4-chōme, "
1-chōme, Fukuzumi-chō	3-chōme, "	5-chōme, "
2-chōme, "	4-chōme, "	1-chōme, Susaki-benten-chō
1-chōme, Kiyosumi-chō	1-chōme, Tomioka-chō	2-chōme, "
2-chōme, "	2-chōme, "	Kasaki-chō
3-chōme, "	Fuyuki-chō	1-chōme, Tōyō-chō
1-chōme, Tokiwa-chō	Shichigō-umetatechi	2-chōme, "
2-chōme, "	1-chōme, Edagawa-chō	3-chōme, "
1-chōme, Shin-ōhashi	2-chōme, "	1-chōme, Hirai-chō
2-chōme, "	Shiozaki-chō	2-chōme, "
3-chōme, "	1-chōme, Heikyū-chō	3-chōme, "
1-chōme, Monzen-naka-chō	2-chōme, "	1-chōme, Toyozumi-chō
2-chōme, "	1-chōme, Kiba	2-chōme, "
1-chōme, Fukagawa	2-chōme, "	3-chōme, "
2-chōme, "	3-chōme, "	4-chōme, "
1-chōme, Morishita-chō	4-chōme, "	Ishijima-chō
2-chōme, "	1-chōme, Hirano-chō	Senda-chō
1-chōme, Shinonome	2-chōme, "	Umibe-chō
2-chōme, "	3-chōme, "	1-chōme, Ōgibashi
1-chōme, Toyosu	4-chōme, "	2-chōme, "
2-chōme, "	1-chōme, Miyoshi-chō	3-chōme, "
3-chōme, "	2-chōme, "	1-chōme, Sarue-chō
4-chōme, "	3-chōme, "	2-chōme, "
5-chōme, "	4-chōme, "	1-chōme, Sumiyoshi-chō
Hamazono-chō	1-chōme, Shirakawa-chō	2-chōme, "
Etchūjima-machi	2-chōme, "	Mōri-chō
1-chōme, Furuishiba	3-chōme, "	1-chōme, Sengoku-chō
2-chōme, "	4-chōme, "	2-chōme, "
		3-chōme, "



SHICHIGŌ-UME

地立

覽一名町區

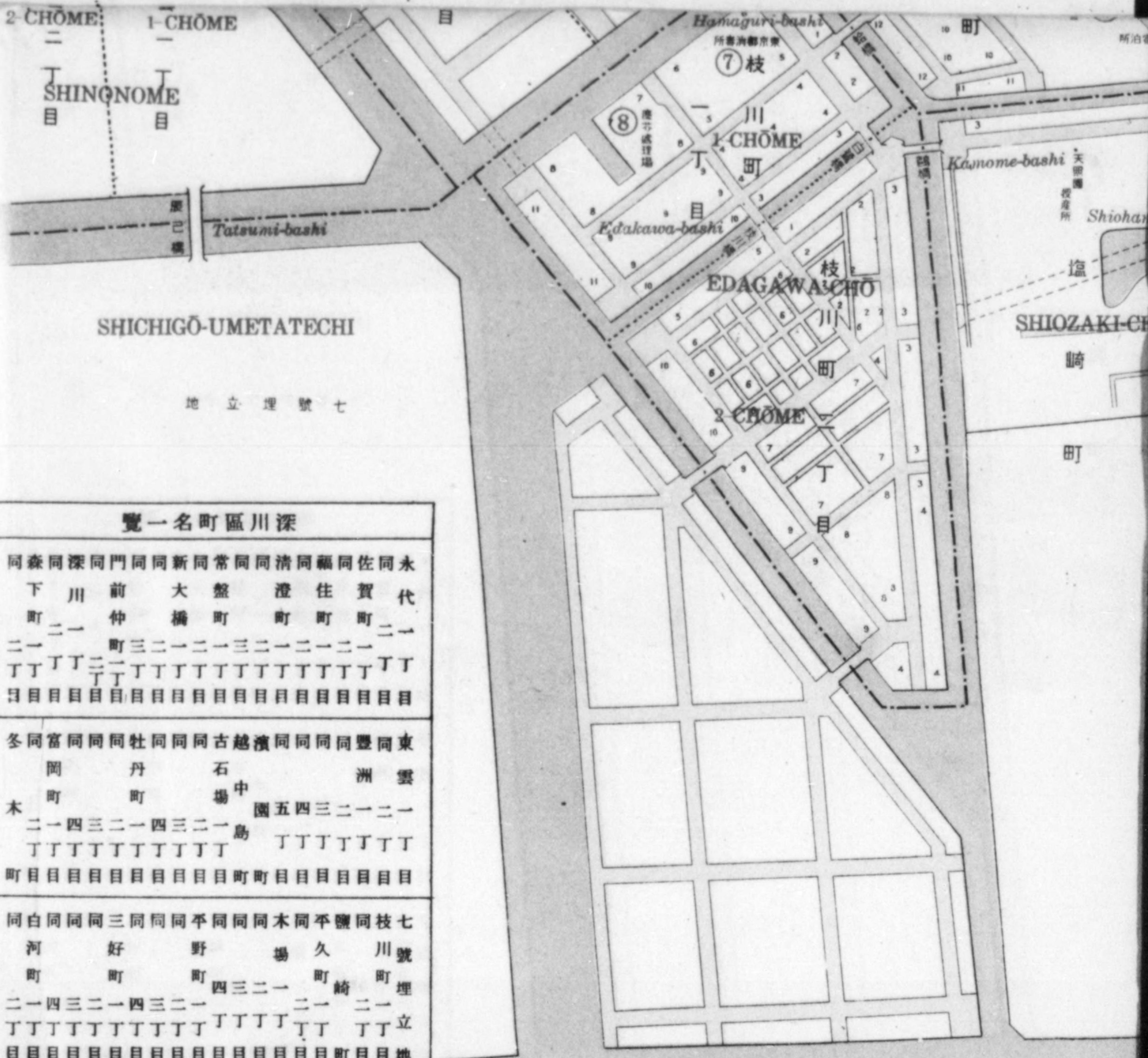
同森同深同門同同新同常同
下川前大盤
町二仲橋町
二一町三二一二一三
丁丁丁丁丁丁丁丁丁丁
目目目目目目目目目目

冬同富同同同社同同同古越
岡丹石
木町町場中
二一四三二一四三二一島
丁丁丁丁丁丁丁丁丁丁
目目目目目目目目目目

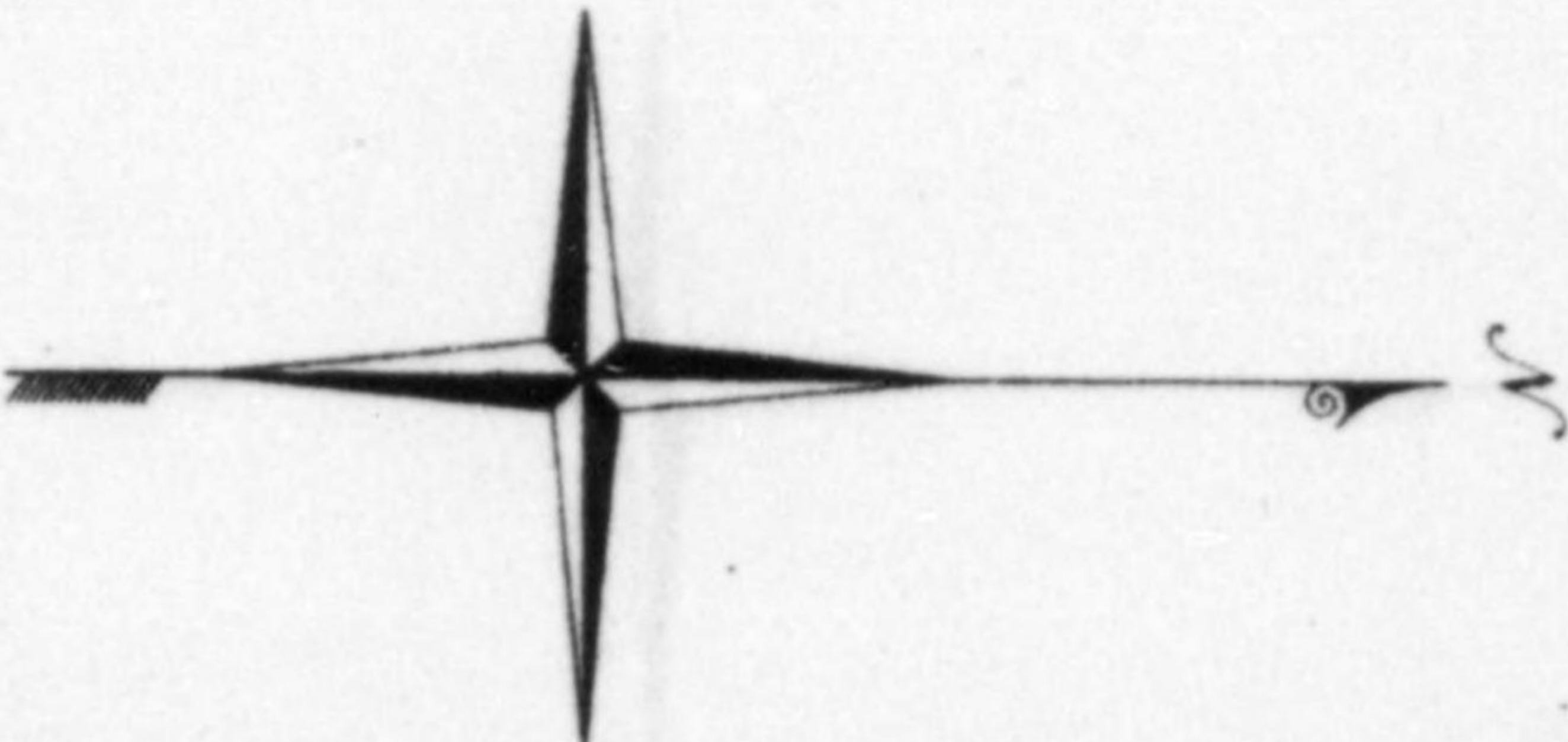
同白同同同三同同同平同同
河好野
町町町
二一四三二一四三二一
丁丁丁丁丁丁丁丁丁丁
目目目目目目目目目目

千同同豐同同平同同東加同
石住井陽
町町町町
一三二一三二一三二一
丁丁丁丁丁丁丁丁丁丁
目目目目目目目目目目

毛同住同猿
吉江
利町町
二一二一
丁丁丁丁
町目目目目



深川區町名一覽										
永代	佐賀	福住	藤澄	清澄	常盤	新大	同前	同仲	同深	同森
町二	町一	町一	町一	町一	町一	町一	町一	町一	町一	町一
丁目	丁目	丁目	丁目	丁目	丁目	丁目	丁目	丁目	丁目	丁目
目	目	目	目	目	目	目	目	目	目	目
東雲	豐洲	同同	同同	同同	同同	同同	同同	同同	同同	同同
町一	町一	町一	町一	町一	町一	町一	町一	町一	町一	町一
丁目	丁目	丁目	丁目	丁目	丁目	丁目	丁目	丁目	丁目	丁目
目	目	目	目	目	目	目	目	目	目	目
七號	枝川	鹽久	平場	同同	同同	同同	同同	同同	同同	同同
町一	町一	町一	町一	町一	町一	町一	町一	町一	町一	町一
丁目	丁目	丁目	丁目	丁目	丁目	丁目	丁目	丁目	丁目	丁目
目	目	目	目	目	目	目	目	目	目	目
同同	同同	同同	同同	同同	同同	同同	同同	同同	同同	同同
町一	町一	町一	町一	町一	町一	町一	町一	町一	町一	町一
丁目	丁目	丁目	丁目	丁目	丁目	丁目	丁目	丁目	丁目	丁目
目	目	目	目	目	目	目	目	目	目	目
同同	同同	同同	同同	同同	同同	同同	同同	同同	同同	同同
町一	町一	町一	町一	町一	町一	町一	町一	町一	町一	町一
丁目	丁目	丁目	丁目	丁目	丁目	丁目	丁目	丁目	丁目	丁目
目	目	目	目	目	目	目	目	目	目	目



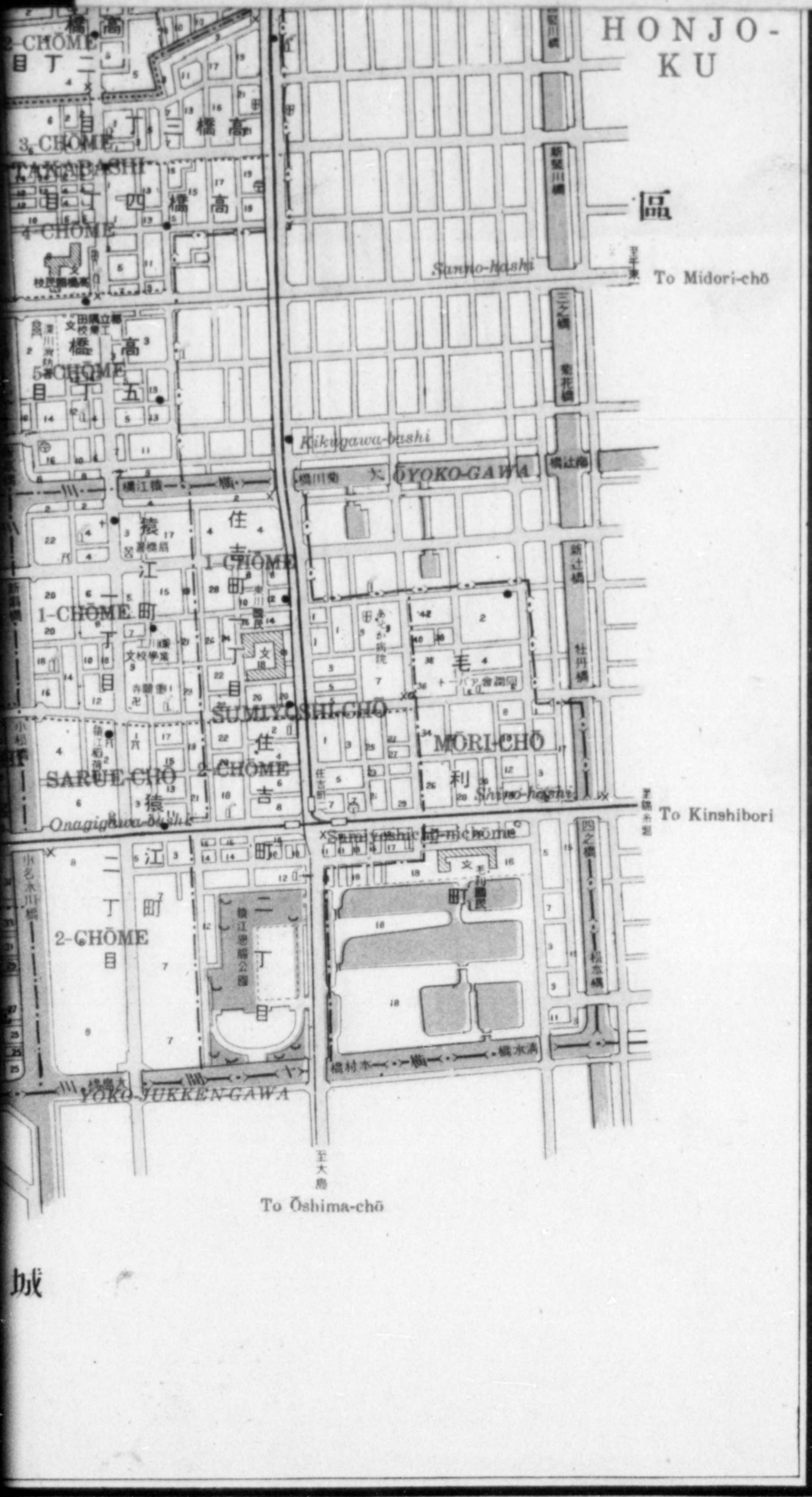






東  
JŌTŌ-KU

城



城