

特32

296

東京圖書館

新門 一〇函

八部 八架

七類 三九二七號

十八史畧

字解附錄

漢土歷代沿革略圖

開宮書士郎撰

全

名和謙次校閱
間宮喜十郎編輯

十史畧字解附錄

漢土歷代沿革略圖

駿河沼津書林

擁萬室藏

新編 漢土歷代沿革略圖

漢土歷代沿革略圖 注意スベキ所ノモノハ國ノ盛衰強弱ニ在リ

一 漢土歷代沿革略圖 強弱スル所以ノモノ多クハ形勢ノ得失ニ存ス

依テ以テ形勢ノ概ヲ了スルヲ得バ其ノ家國ノ隆替人事

ノ成敗ヲ攷ワルノ際ニ於テ亦ダ必ク小補無カラズト云フ

一 該圖專ラ坊間行ハル所ノ唐土歷代沿革圖ニ拠リテ

之ヲ製スト虽モ間々佗書ニ取ル者亦尠ナカラズ而シテ其ノ

甚ク精密ナラズシテ僅カニ山川州郡ノ位置ヲ知ルニ過ギザ

ルモノハ蓋シ廣大ノ原圖ヲ縮シテ狹小ノ紙上ニ置ク勢然

東洋略圖

東洋略圖

注意スベキ所ノモノハ國ノ盛衰強弱ニ在リ

強弱スル所以ノモノ多クハ形勢ノ得失存ス

依テ以テ形勢ノ概ヲ了スルヲ得バ其ノ家國ノ隆替人事

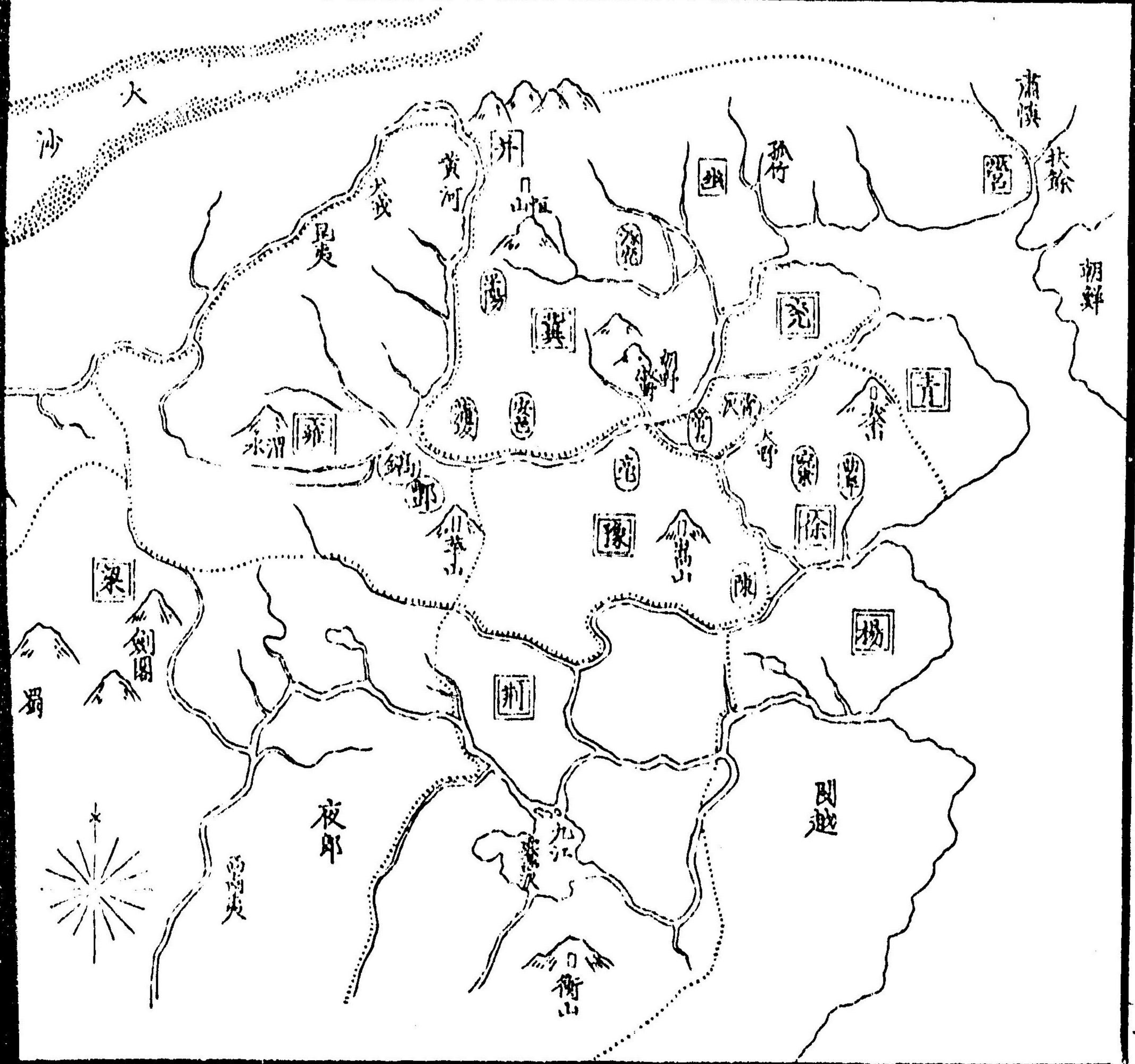
一該圖專ラ坊間行ハル所ノ唐土歷代沿革圖ニ拠リテ

之ヲ製スト虽モ間々佗書ニ取ル者亦尠ナカラズ而シテ其ノ

甚ダ精密ナラズシテ僅カニ山川州郡ノ位置ヲ知ルニ過ギザ

ルモノハ蓋シ廣大ノ原圖ヲ縮シテ狹小ノ紙上ニ置ク勢然

禹貢九州ノ圖



六上六等版圖
 ラザルヲ得ザルナリ 看者幸ニ其ノ疎漏ヲ尤ムルモト勿レ
 一明清ノ二圖ハ本書ニ關係ナシト云モ姑ラク附載シテ以テ初
 學ノ便ニ供ス

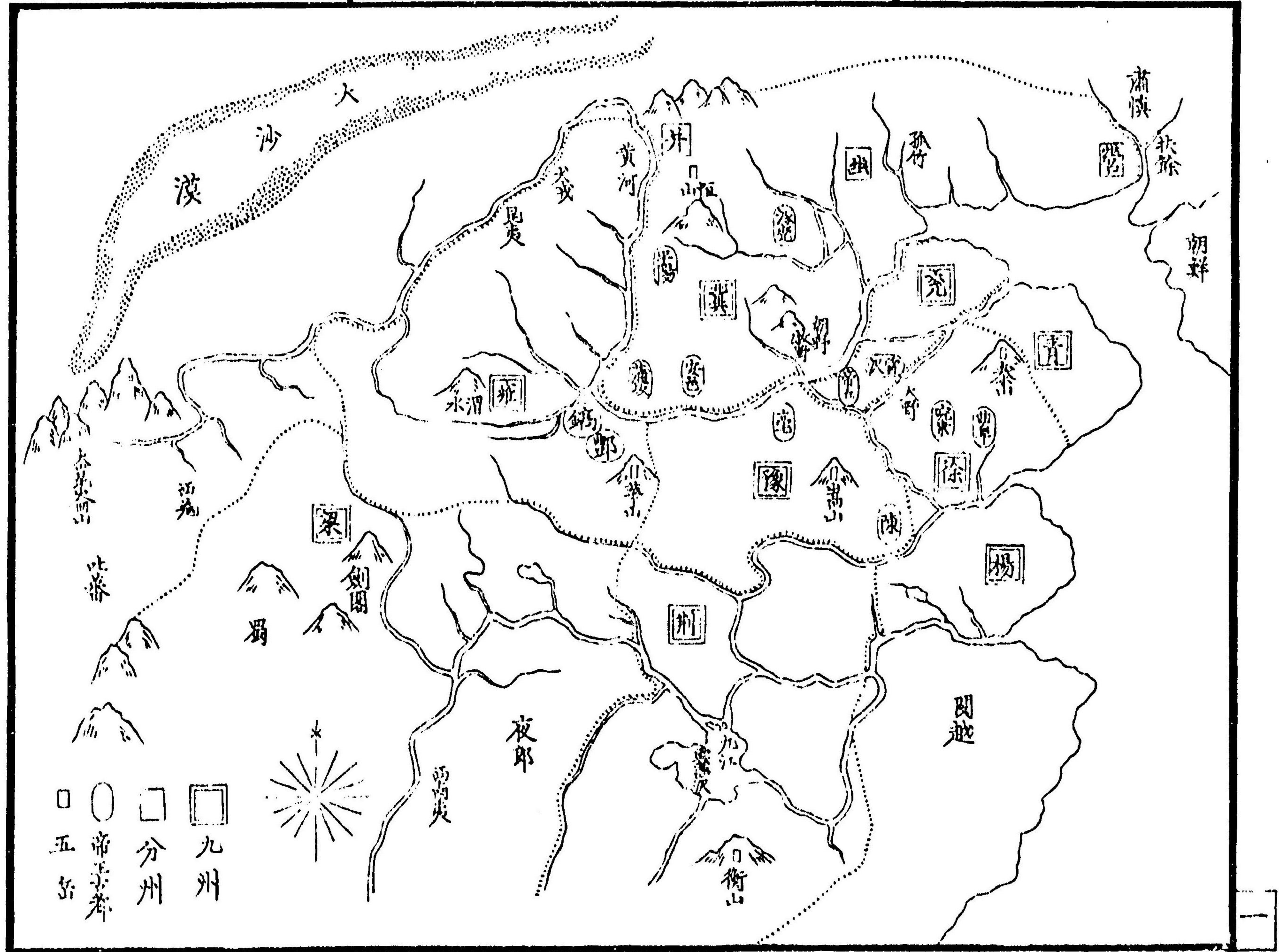
明治十年十一月

編者識ス

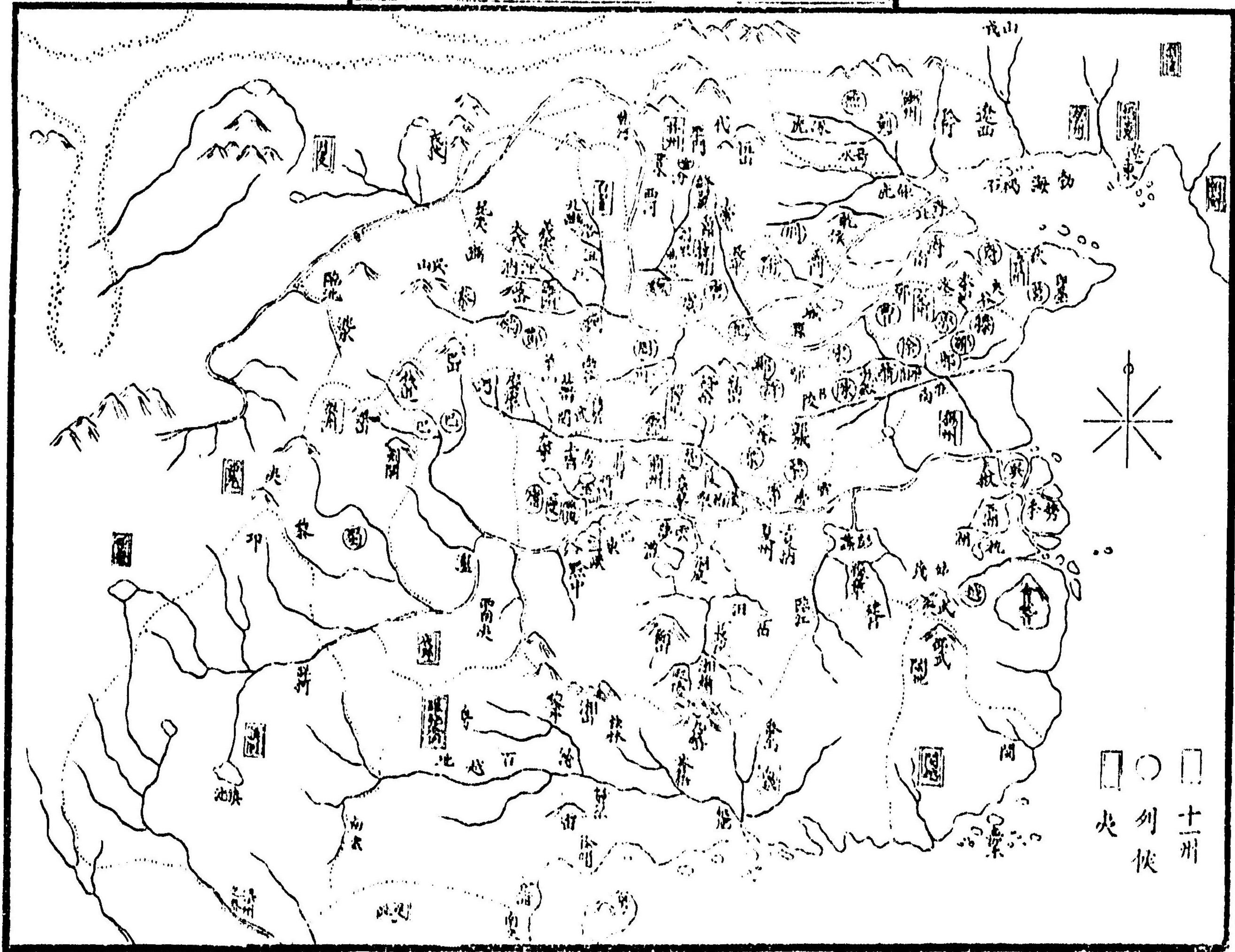
目次

- 禹貢九州ノ圖
- 春秋列國ノ圖
- 西漢州郡ノ圖
- 東漢州郡ノ圖
- 西晉南北朝並五胡割據ノ圖
- 明二京十三省ノ圖
- 宋二十六路ノ圖
- 通計十圖
- 戰國七雄ノ圖
- 三國鼎峙ノ圖
- 唐十道ノ圖
- 清十八省ノ圖

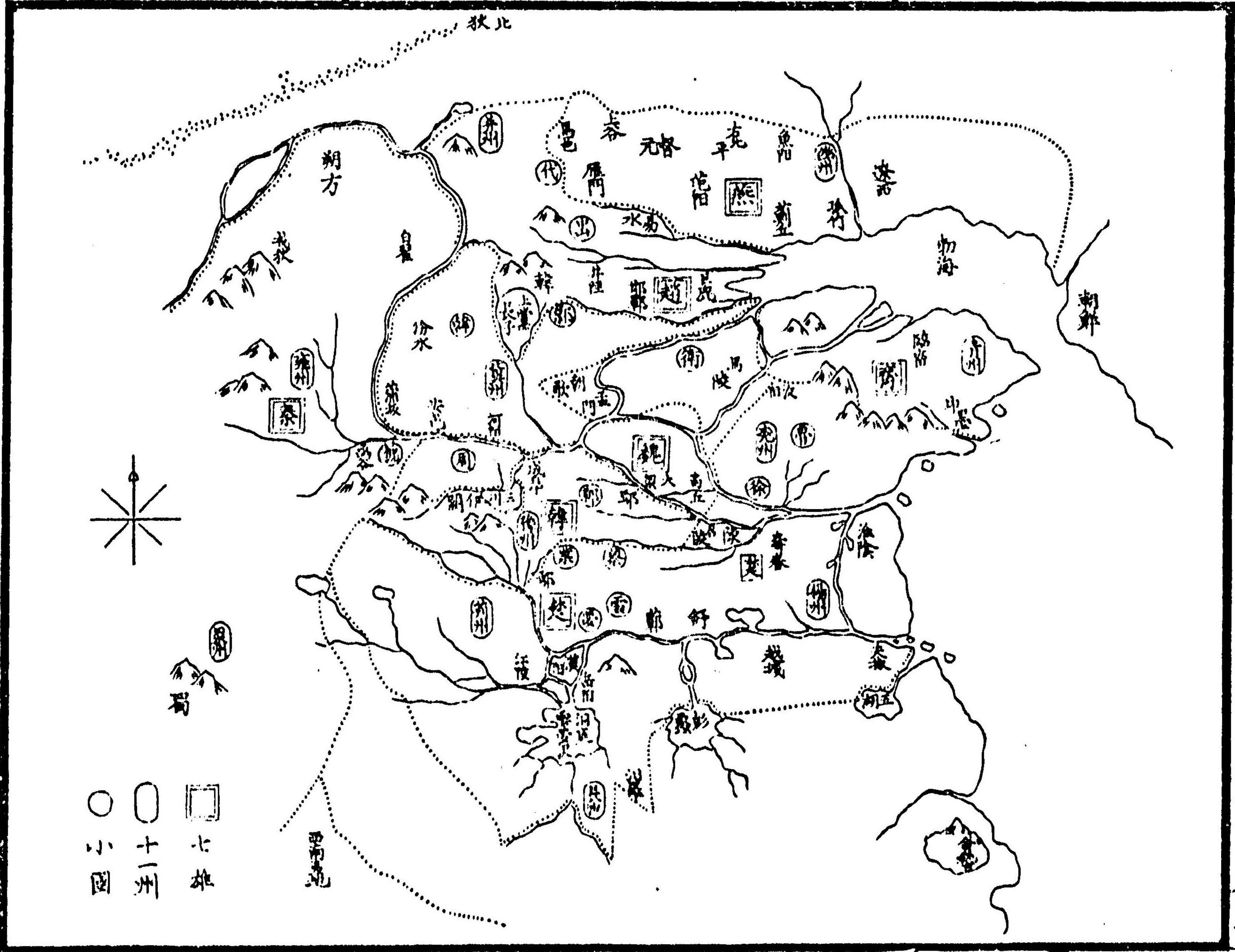
禹貢九州ノ圖



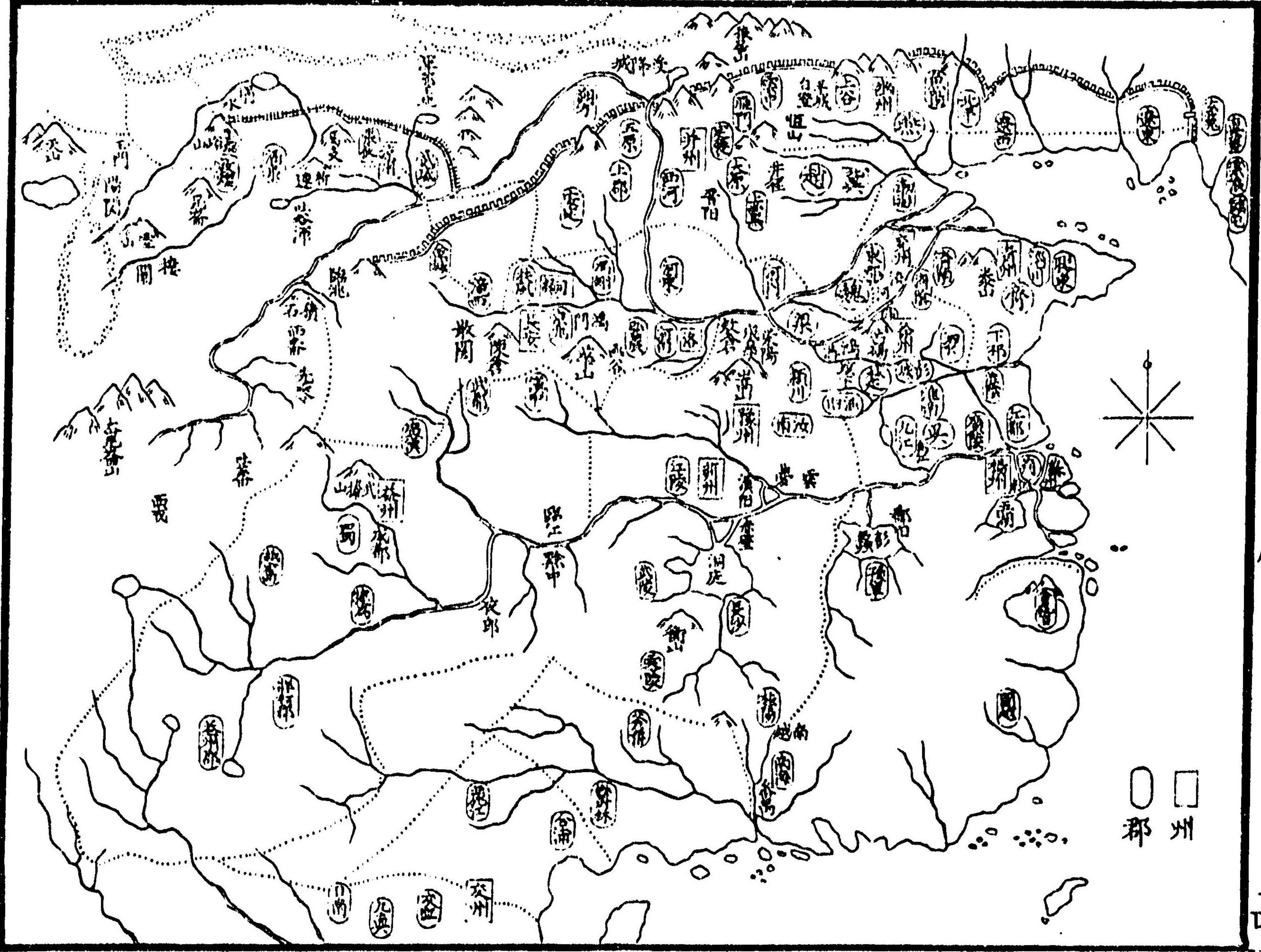
春秋列國圖



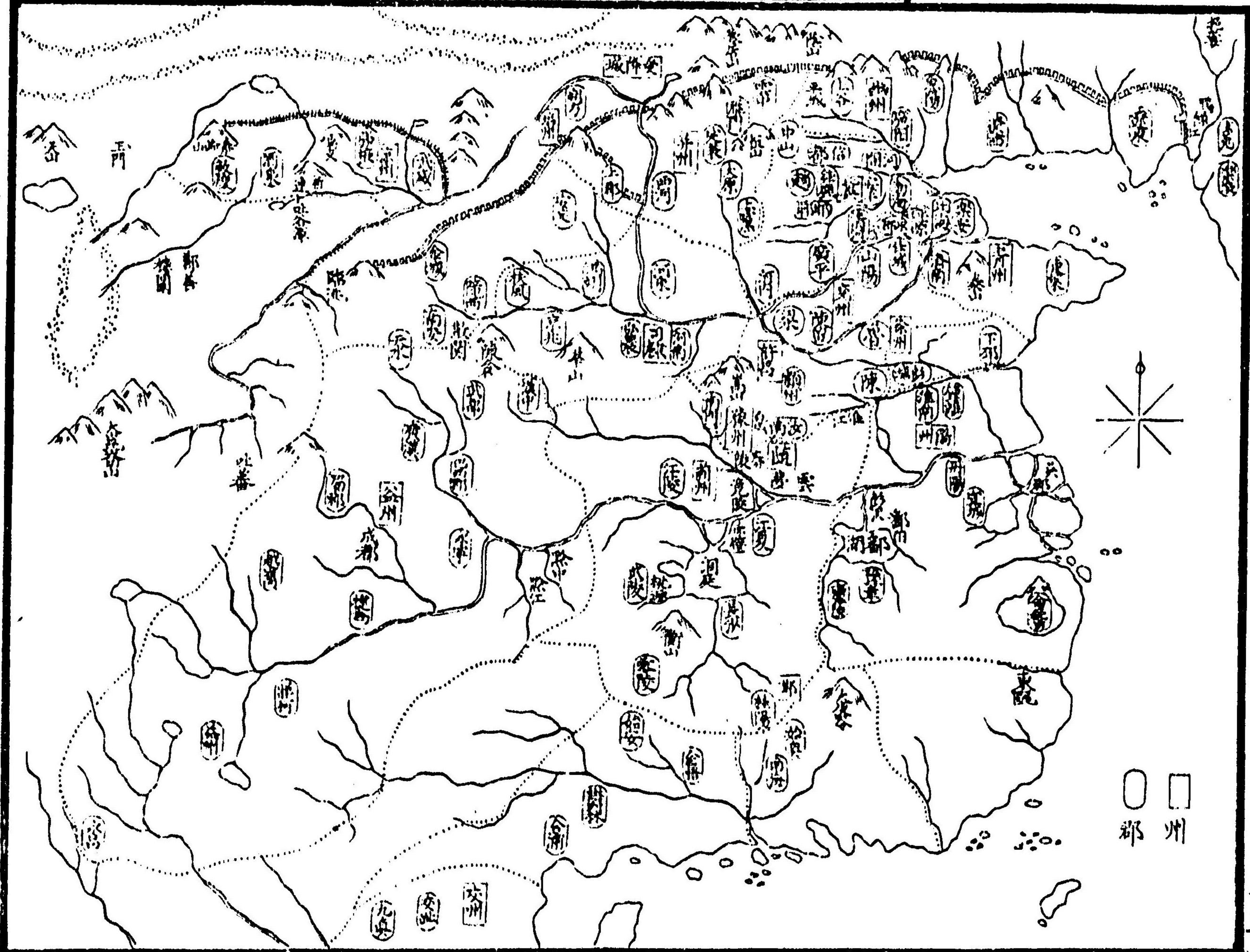
戰國七雄圖



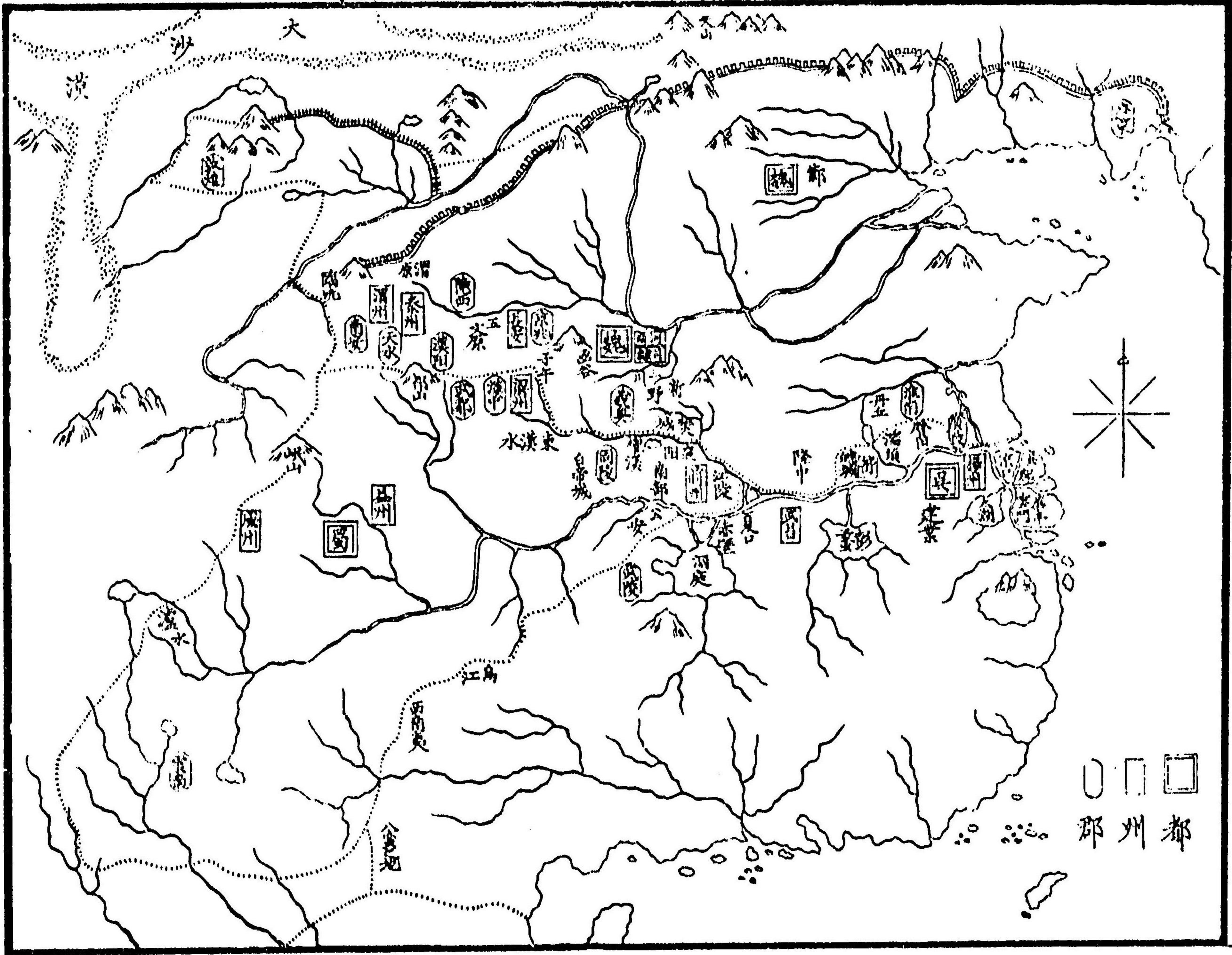
西漢州郡圖



東漢州郡圖

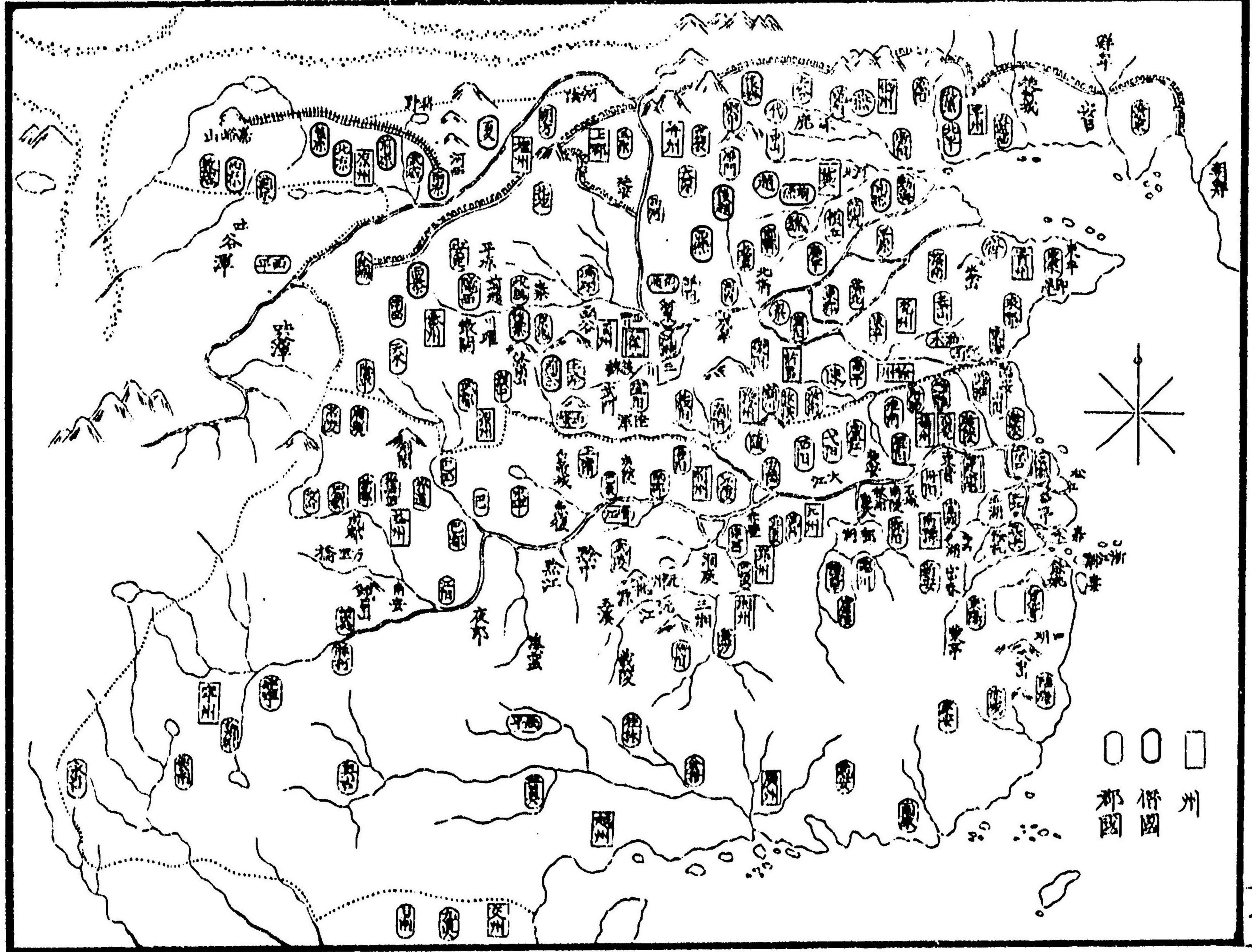


三 國 鼎 峙 圖



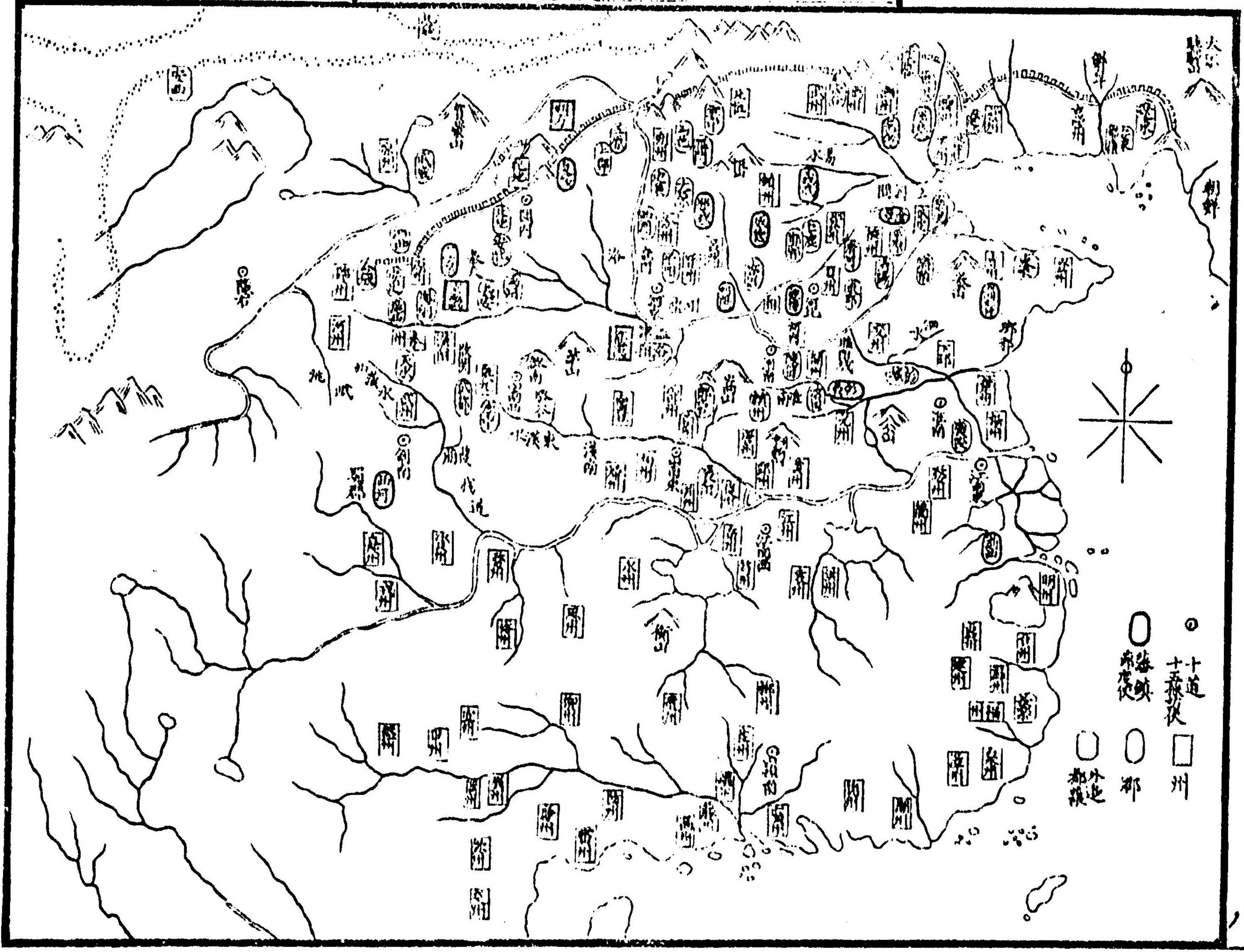
○ □ □
郡 州 都

圖 / 據 朝 胡 五 並 郡 州 朝 北 南 晉 兩

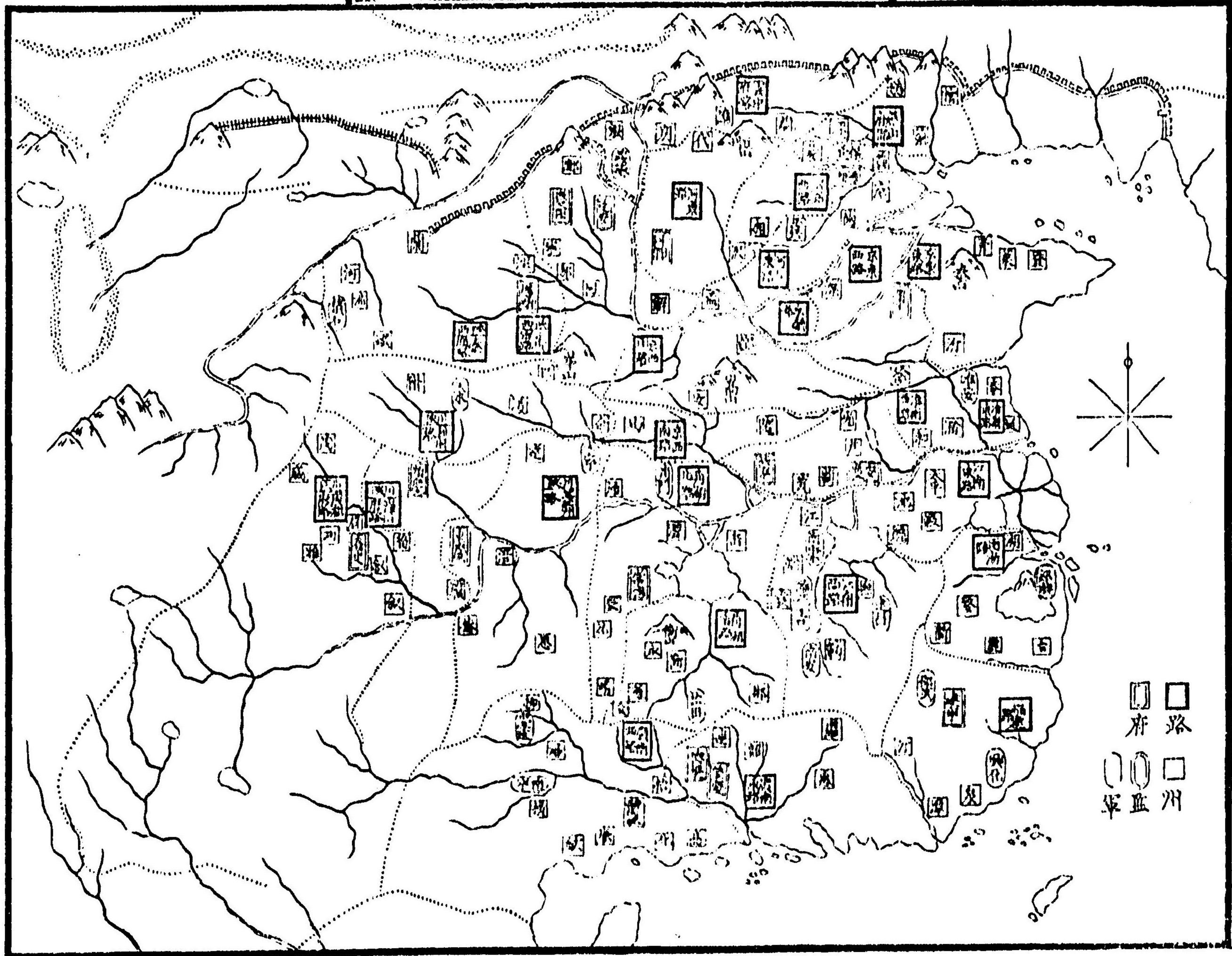


州
郡
縣

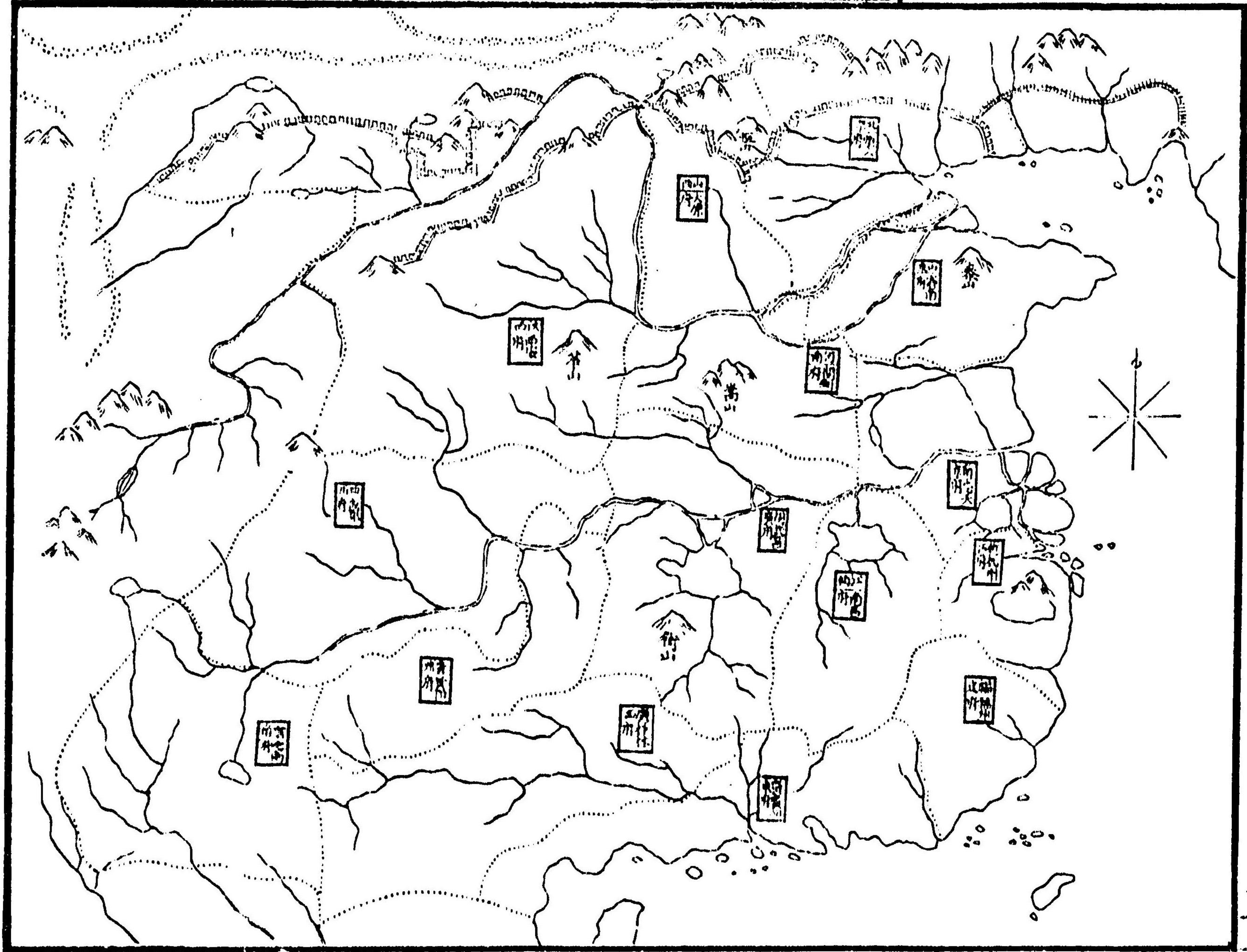
唐十道圖



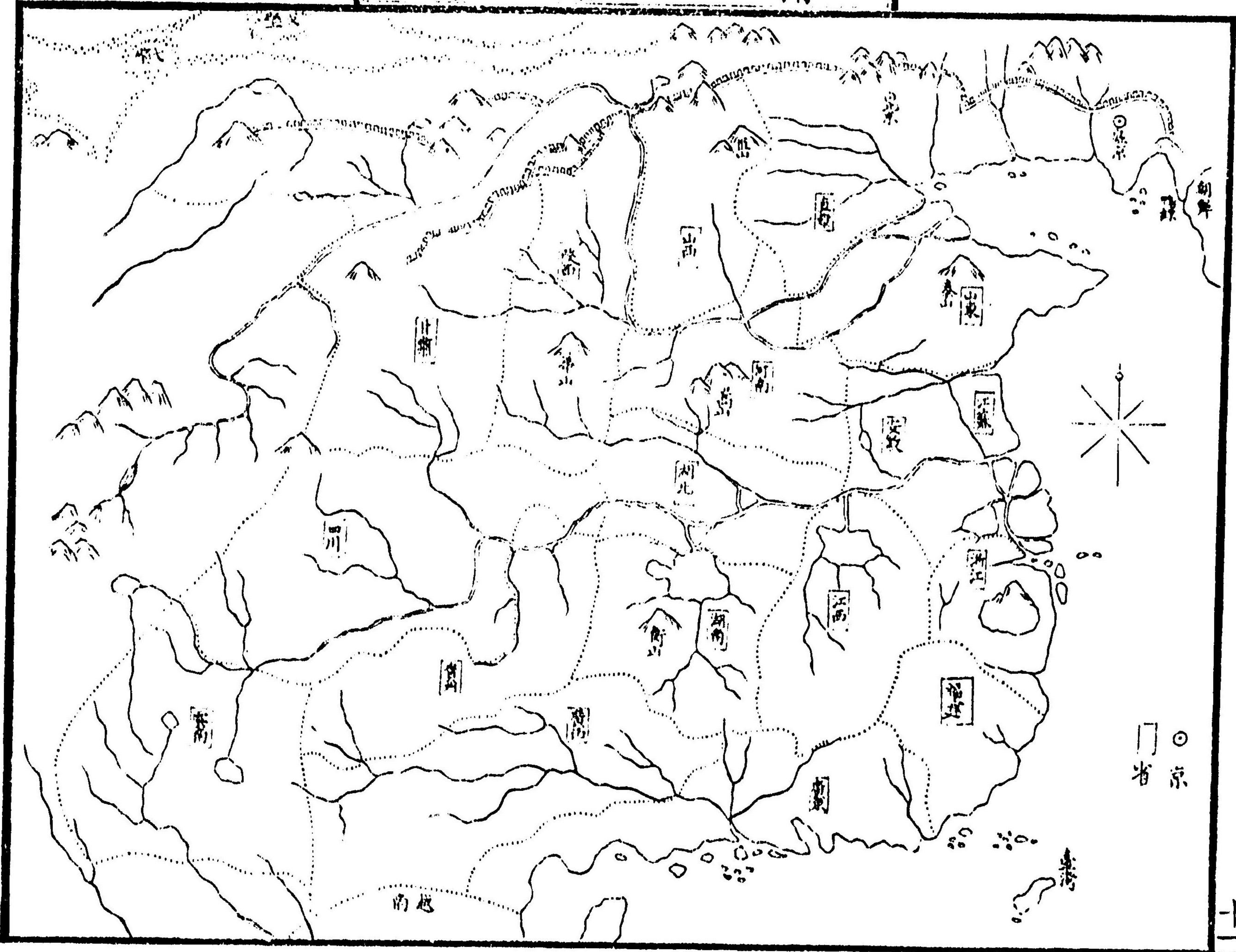
宋 二 十 六 路 圖



明二京三十省ノ圖



清 十 八 省 圖



明治十年十二月十三日版權免許
同 十年十二月廿日出版

定價十錢

静岡縣平民

編輯人

間宮喜十郎

静岡縣管下駿河國駿東郡
沼津本町三十九番地

同

出版人

吉成壽三郎

同國同郡淺間町七番地

