

WIKI **loves**
monuments


Préambule

Wikipédia



- Encyclopédie Libre
- 270 langues
- 1 200 000 articles en français

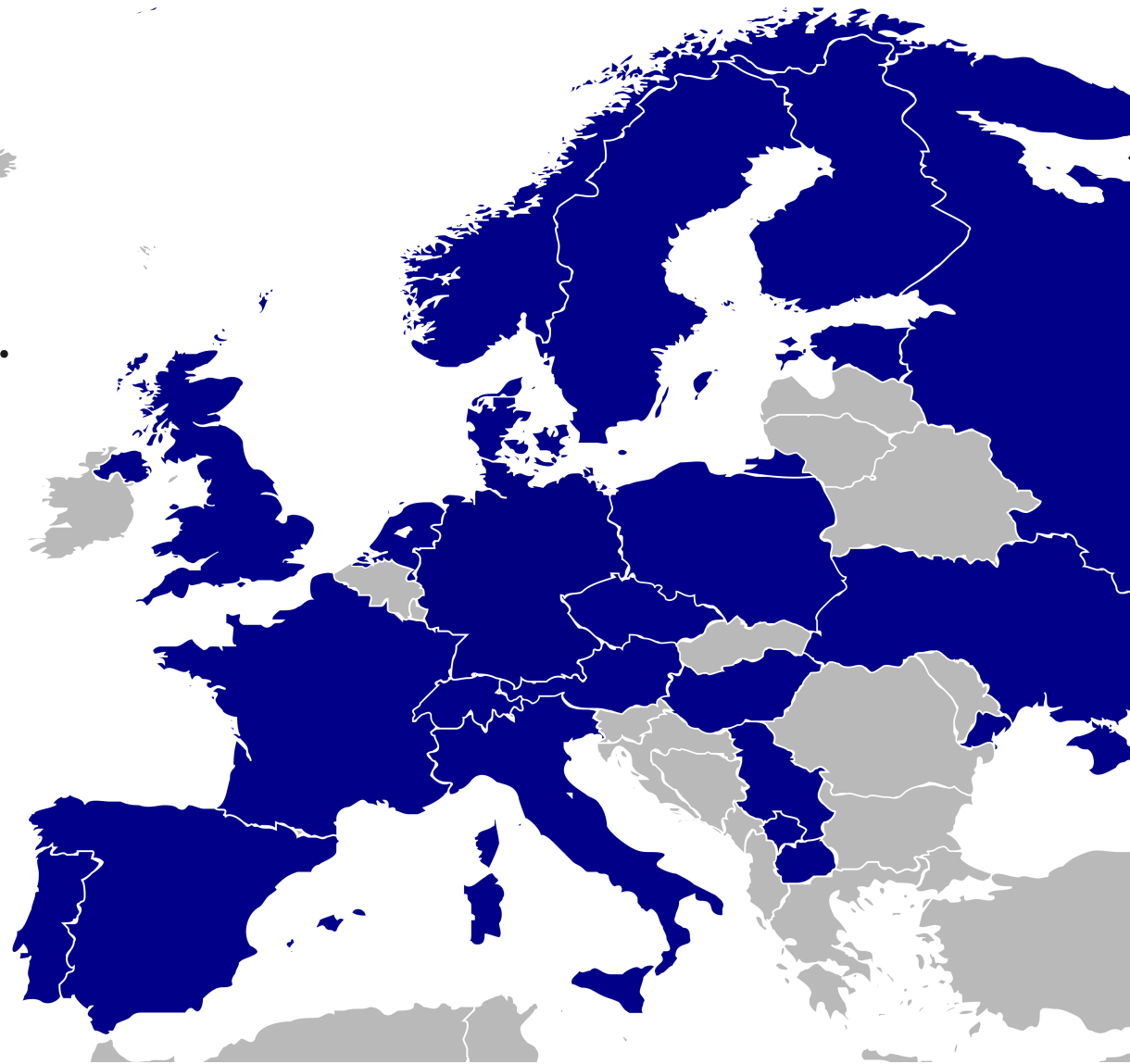
Wikimedia Commons




- Médiathèque Libre
- Multilingues
- 12 300 000 fichiers

Chapitres / Chapters

- Associations nationales.
- Promotion des projets Wikimedia.
- Indépendants de la fondation, n'éditent et n'hébergent aucun projet.



*Carte des pays possédant un chapitre
Wikimedia en Europe.*



WIKI **loves**
monuments

2010

- Pays-Bas
- 12 500 photographies
- 250 participants



Le logo de l'édition 2010 de WLM.



Le logo du chapitre hollandais.

2011

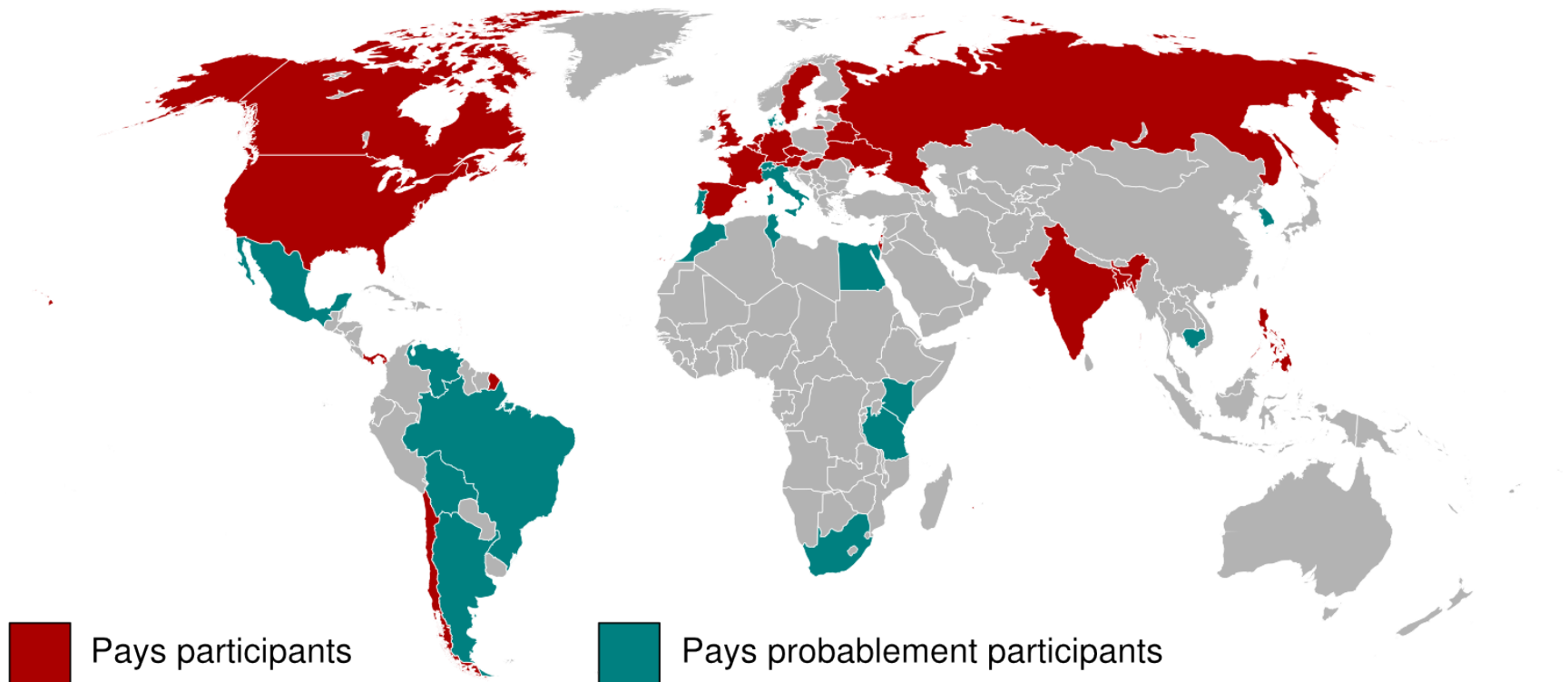
- L'Europe
- 18 pays
- 5 600 participants



Carte des pays participants lors de l'édition 2011.

2012

- Le Monde
- 40 pays
- Plus grand concours photographique du monde



Carte des pays participants lors de l'édition 2012.

Philosophie

- Simple
- Local
- Amusant
- Aider Wikipédia
- Résultats rapides et visibles



Le Anhäuser Mauer

La photo gagnante du concours allemand.

Philosophie

- Partage et diffusion d'un héritage commun.
- Sauvegarde numérique des monuments.
- Découverte du patrimoine culturel et historique.



Mănăstirea Chiajna - Giulesti

*La photo gagnante du
concours européen.*

Philosophie

- Découverte et promotion des projets Wikimedia.
- Amélioration de Wikipédia.
- Arrivée de nouveaux contributeurs.

Maison villageoise traditionnelle.

La photo gagnante n°8 du concours hongrois.



Problèmes et solutions

Problèmes :

- Absence de chapitre belge pour l'organisation.
- Absence de « Liberté de Panorama ».
- Absence de base de donnée exploitable à Bruxelles.

Solutions :

- Organisation et financement avec l'aide des chapitres des pays voisins.
- Suppression des images litigieuses et sensibilisation à la problématique.
- Pas de solution jusqu'à présent.

Résultats

En 2011 :

- 170 000 photos en Europe.
- 206 participants en Belgique.
- 5 800 photographies belges.



Porte de Hal stairs

La photo gagnante n°2 du concours belge est bruxelloise.

Continuation

 [Créer un compte](#) ou [se connecter](#)

Article [Discussion](#)

Lire [Modifier](#) [Afficher l'historique](#)

Rechercher



Église Notre-Dame du Sablon de Bruxelles

50° 50′ 25″ N 4° 21′ 22″ E (carte)

Pour les articles homonymes, voir [Église Notre-Dame](#) et [Notre-Dame](#).

L'**église Notre-Dame du Sablon**, (en **néerlandais** : *Onze-Lieve-Vrouw ten Zavel*) est un édifice religieux situé en bordure du Sablon à Bruxelles. Ce n'est qu'à partir du XVIII^e siècle¹ plus précisément dès le 8 mai 1716 qu'on trouve une trace écrite du nom **Notre-Dame des Victoires**, qui était déjà à cette époque en usage dans le peuple, parce que l'on croyait, à tort², qu'elle avait été fondée pour célébrer la victoire du duc Jean I^{er} à la [bataille de Worringen](#).

L'arrivée en 1348 d'une Vierge miraculeuse dont le culte et la procession appelée [Ommegang](#) allaient bientôt supplanter la dévotion et la procession à Saint-Michel allait donner à cette église un rôle majeur dans la vie sociale bruxelloise.

Sommaire [masquer]

- 1 Histoire
- 2 Intérieur et mobilier
- 3 Rôle cultuel et sociétaire
- 4 Curiosités
- 5 Notes et références
- 6 Liens externes

Histoire [modifier]

En 1304, la mère supérieure de l'Hôpital Saint-Jean céda au Grand Serment des [arbalétriers](#) une partie du terrain que l'hôpital possédait au Sablon pour y construire une petite chapelle dédiée à la vierge. Elle portait en latin le nom de *Capella Beatae Mariae super Zabulum*. La renommée de ce modeste sanctuaire crut lorsqu'y fut transportée en 1348 une statuette miraculeuse de la vierge. Selon la tradition, cette statuette aurait été amenée d'Anvers par une certaine Beatrijs Soetkens. La renommé de la statuette attira les dévots et grâce aux offrandes qui affluaient, les arbalétriers purent construire un nouveau sanctuaire au XVe siècle.

La progression de ce chantier long de près d'un siècle est mal connue, à cause de la disparition des archives des arbalétriers. Le chœur était achevé en 1435, comme en attestent des peintures murales portant cette date. Le transept nord était sans doute achevé vers 1450, et l'on travaillait au transept sud et aux cinq premières travées de la nef. Les travaux s'interrompirent au cours de la période d'instabilité politique qui suivit la mort de [Charles le Téméraire](#) en 1477. Ils reprirent à la fin du siècle et la nef comporta finalement sept travées dont les deux dernières auraient dû être surmontées d'une tour qui ne fut jamais construite. Le sacriarium, un petit édifice construit en hors-d'œuvre derrière le chœur, date de 1549. À la fin du XVI^e siècle, l'église fut saccagée

Église Notre-Dame du Sablon



Église Notre-Dame du Sablon de Bruxelles

Présentation

Période ou style **Gothique**

Type Église

Géographie

Pays Belgique

Région Bruxelles-Capitale

Commune Bruxelles

Coordonnées 50° 50′ 25″ Nord 4° 21′ 22″ Est

Géolocalisation sur la carte : Belgique



L'article Wikipédia consacré à l'église Notre-Dame du Sablon.



WIKIPÉDIA
L'encyclopédie libre

[Accueil](#)
[Portails thématiques](#)
[Index alphabétique](#)
[Article au hasard](#)
[Contacter Wikipédia](#)

▼ [Contribuer](#)
[Premiers pas](#)
[Aide](#)
[Communauté](#)
[Modifications récentes](#)
[Faire un don](#)

▼ [Imprimer / exporter](#)
[Créer un livre](#)
[Télécharger comme PDF](#)
[Version imprimable](#)

▼ [Boîte à outils](#)
[Pages liées](#)
[Suivi des pages liées](#)
[Importer un fichier](#)
[Pages spéciales](#)
[Adresse de cette version](#)
[Citer cette page](#)

▼ [Autres langues](#)
[Català](#)
[Deutsch](#)

Crédits

- Logo Wiki Loves Monuments, par Lusitana [CC-BY-SA-3.0] (www.creativecommons.org/licenses/by-sa/3.0), via Wikimedia Commons.
- Logos de la Wikimedia Fondation :
 - le logo de Wikipédia
 - le logo de Wikimedia Commons
 - les logo des projets de la Wikimedia Fondation
 - les logos des chapitre.
- © & ™ Tous droits réservés, Wikimedia Foundation, Inc.
- Carte des pays possédant un chapitre, par Cary Bass, [Domaine public], via Wikimedia Commons.
- Logo de l'édition 2010 de WLM, par Husky, [CC-BY-SA], via Wikimedia Commons.
- Carte des pays participants lors de l'édition 2011. Par San Jose, RedHotHeat & Lodewijk Gelauff [CC0], via Wikimedia Commons.
- Carte des pays participants lors de l'édition 2012, par Cirdan [CC0], via Wikimedia Commons.
- Photo gagnante du concours allemand, par Memorino, [CC-BY-SA-3.0], via Wikimedia Commons.
- Photo gagnante du concours européen, par Mihai Petre, [CC-BY-SA-3.0], via Wikimedia Commons.
- Photo de la maison villageoise traditionnelle, par Jotti, [CC-BY-SA-2.5], via Wikimedia Commons.
- Photo de la Porte de Hal, par Lorenae, [CC-BY-SA-3.0], via Wikimedia Commons.
- Capture d'écran de l'article Wikipédia sur l'église Notre-Dame du Sablon, [CC-BY-SA-3.0], via Wikipédia.

Ce diaporama, réalisé par M0tty/Antoine Motte dit Falisse est placé sous licence CC-BY-SA-3.0, à l'exception des logos déposés qui restent la possession de leurs marques.