

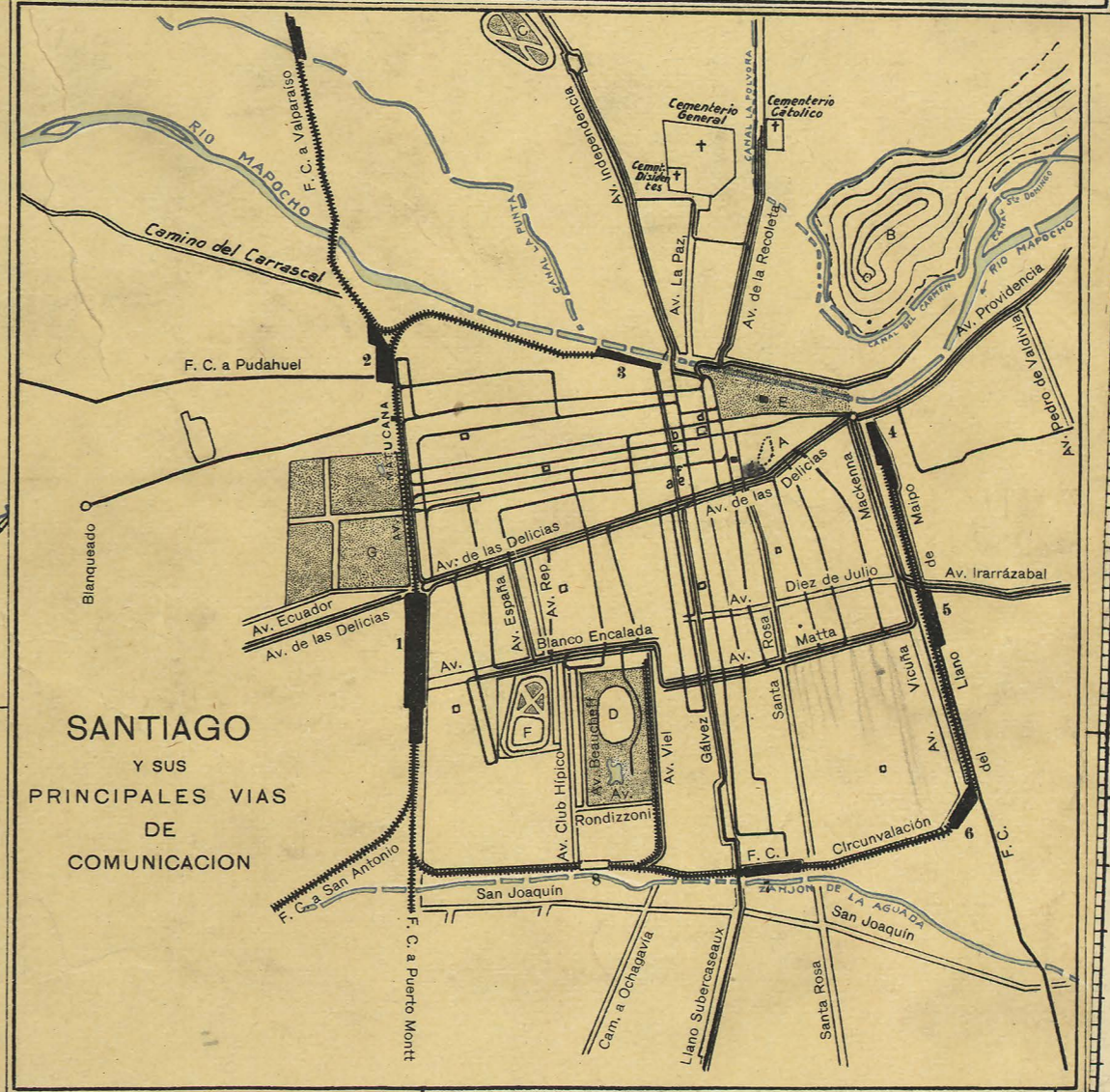
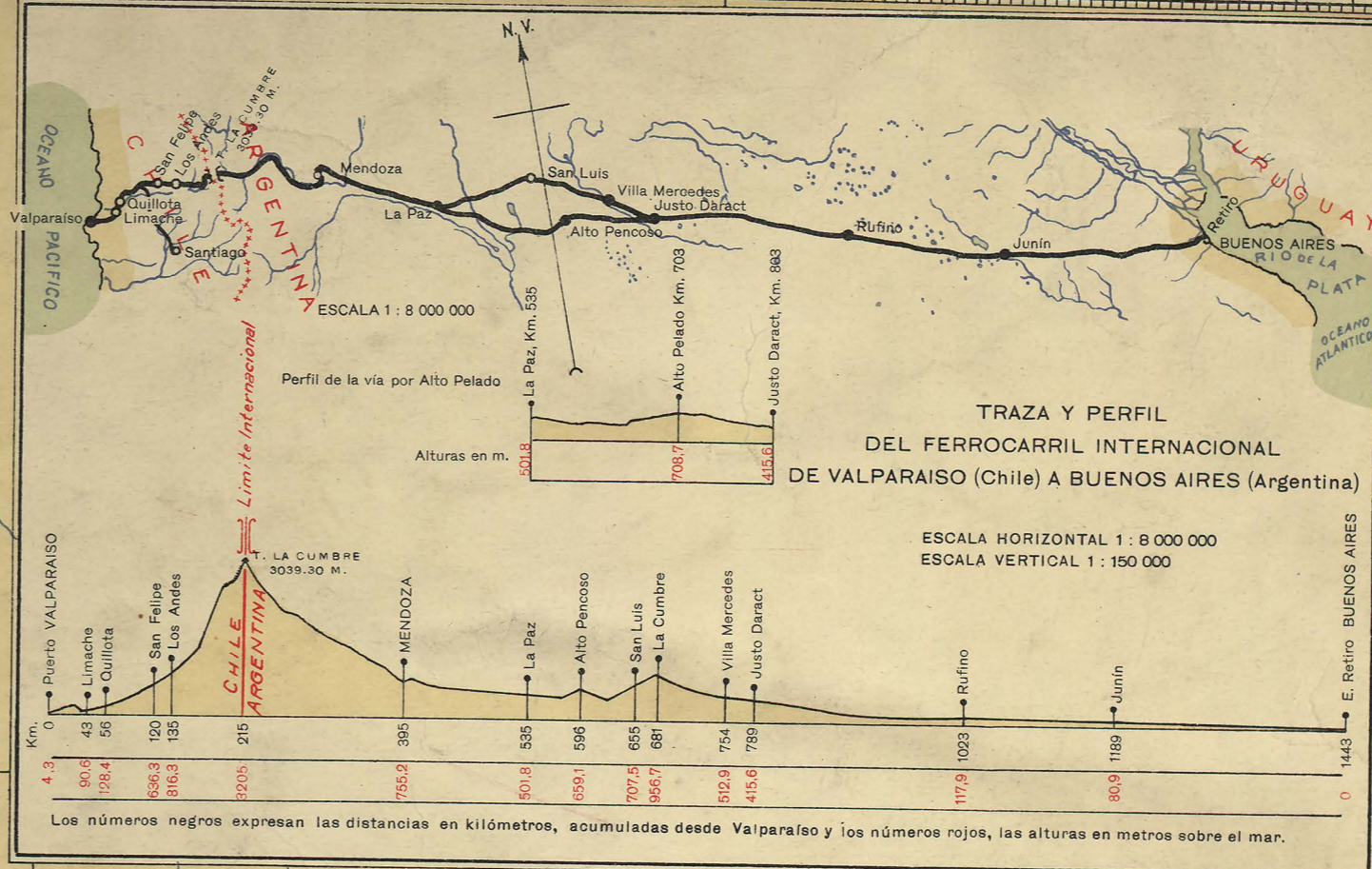
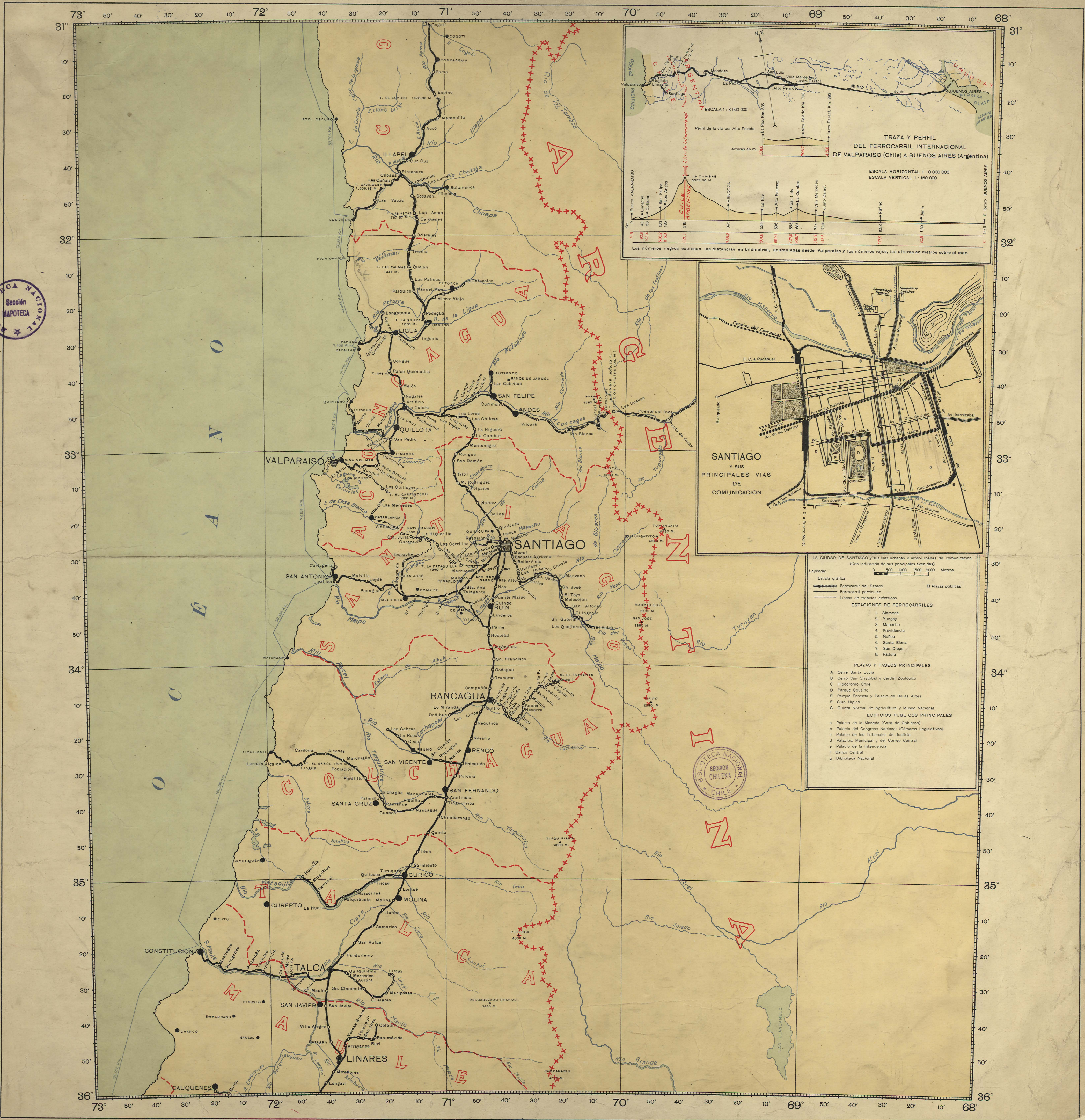
FERROCARRILES ENTRE VALPARAISO Y VIÑA DEL MAR
Escala 1:100.000

F. C. Particular
 F. C. a Santiago (FISCAL)

OCEANO PACIFICO DEL MAR

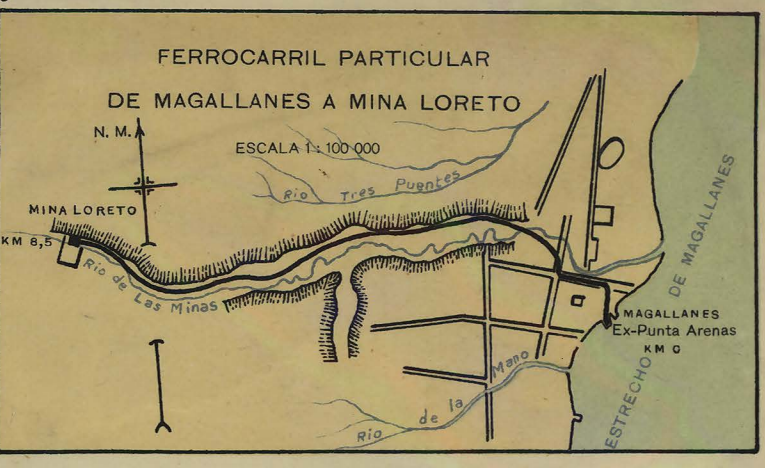
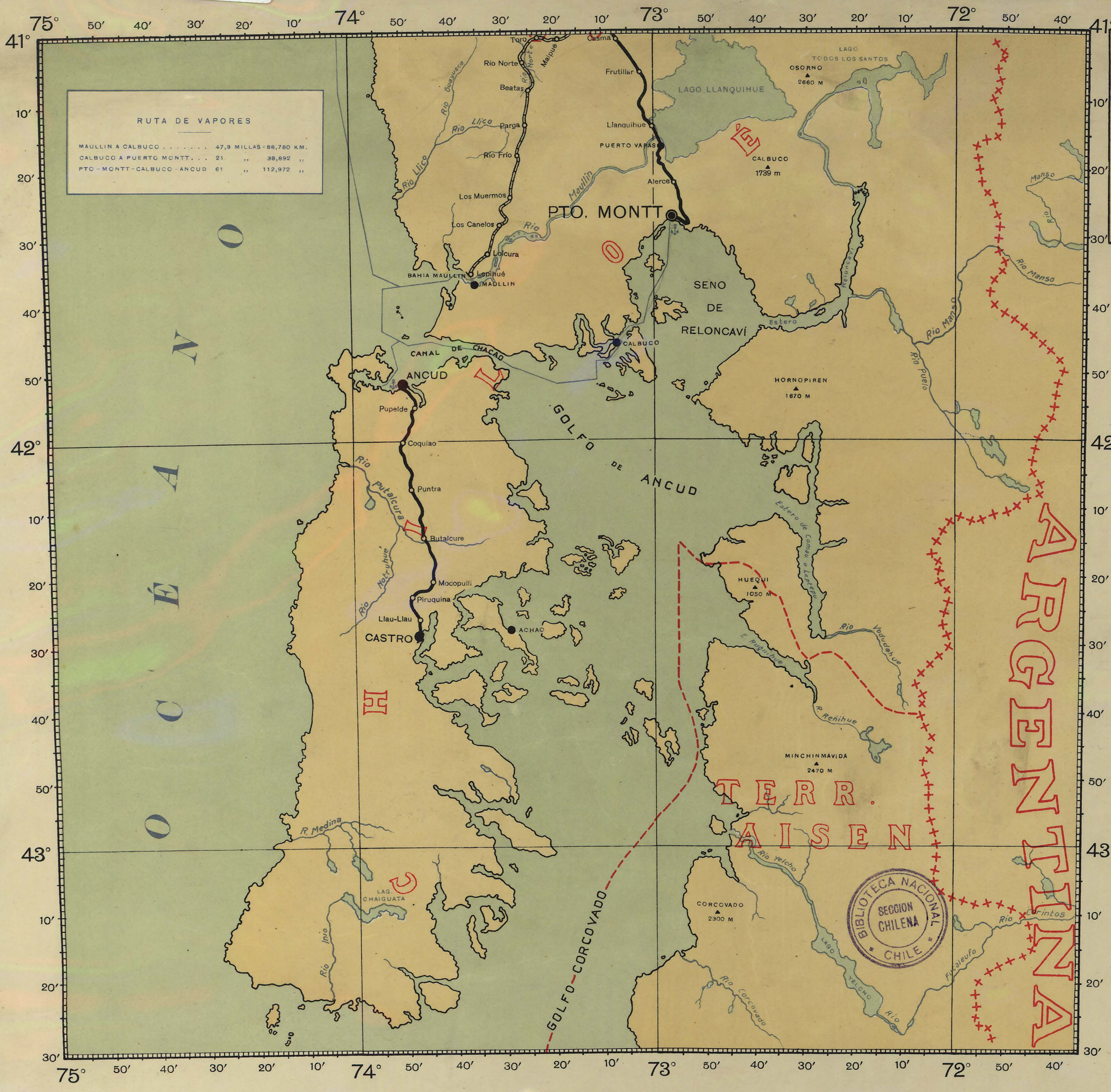
VALPARAISO VIÑA DEL MAR

BAHIA PORTALES NA NA NA



- LA CIUDAD DE SANTIAGO y sus vías urbanas e inter-urbanas de comunicación (Con indicación de sus principales avenidas)
- 0 500 1000 1500 2000 Metros
- Legenda:
- Escala gráfica
 - Ferrocarril del Estado
 - Ferrocarril particular
 - Líneas de tranvías eléctricos
 - Plazas públicas
- ESTACIONES DE FERROCARRILES
1. Alameda
 2. Yungue
 3. Mapocho
 4. Providencia
 5. Rítoos
 6. Santa Elena
 7. San Diego
 8. Padura
- PLAZAS Y PASEOS PRINCIPALES
- A. Cerro Santa Lucía
 - B. Cerro San Cristóbal y Jardín Zoológico
 - C. Hipódromo Chile
 - D. Parque Cousiño
 - E. Parque Forestal y Palacio de Bellas Artes
 - F. Club Hípico
 - G. Quinta Normal de Agricultura y Museo Nacional
- EDIFICIOS PUBLICOS PRINCIPALES
- a. Palacio de la Moneda (Casa de Gobierno)
 - b. Palacio del Congreso Nacional (Cámaras Legislativas)
 - c. Palacio de los Tribunales de Justicia
 - d. Palacio Municipal y del Correo Central
 - e. Palacio de la Intendencia
 - f. Banco Central
 - g. Biblioteca Nacional





MAPA DE LOS FERROCARRILES DE CHILE

ESCALA $\frac{1}{1000000}$

1929

Nómina de los Ferrocarriles de Chile, con los datos principales

DESIGNACIÓN DEL FERROCARRIL	Longitud km.	Trocha m.	Sistema de Tracción	Propiedad	Estado en que se encuentra	Provincias que atraviesa
SECCIÓN CHILENA DEL FERROCARRIL DE ARAUCO AL ALTO DE LA PAZ	206	1,000	A vapor	Fiscal	En explotación	Arauco
RAMAL AL TAGORA	24	0,600	Id.	Particular	Id.	Arauco
ARAUCO A ZAPICA	278	1,000	Id.	Fiscal	Estudiado	Arauco
PIRAGUA A IQUIQUE Y RAMALES JUNIN Y RAMALES	646	1,435	Id.	Particular	En explot.	Tarapacá
CAJALBUEN A AGUA SANTA Y RAMALES	87	0,762	Id.	Id.	Id.	Id.
IQUIQUE A PINTADOS	145	0,762	Id.	Fiscal 80 Km. Part. 65 Km.	Id.	Id.
Ramal a Pissis y Nebraska	28	1,000	Id.	Id.	Id.	Id.
Ramales menores	15	1,000	Id.	Id.	Id.	Id.
PATILLOS A LAGUNAS	95	0,75	Id.	Id.	Abandonado	Id.
CERRO GORDO A TAMARUGAL Y ANDARIVEL A CHALLACOLLO	38	0,762	Id.	Particular	Id.	Id.
PINTADOS A LA CALERA (LONGITUDINAL)	1750	1,000	Id.	Fiscal	En explot.	Tarapacá y Aconcagua
TUCOPILLA AL TOCO Y RAMALES RAMALES A OFICINAS LOS DONES, ASTORREA Y ERICILLA	12	1,000	A vapor	Id.	Id.	Id.
ANTOFAGASTA A OLLAGUE	440	1,000	Id.	Id.	Id.	Id.
Ramal de Ollague a Collahuasi	90	1,000	Id.	Id.	Id.	Id.
" " Conchi al Abra	19	1,000	Id.	Id.	Id.	Id.
" " a Chuquicamata	10	1,000	Id.	Id.	Id.	Id.
Ramales menores	87	1,000	Id.	Id.	Id.	Id.
ANTOFAGASTA A MEJILLONES	70	1,000	Id.	Id.	Id.	Id.
RAMAL AL BOQUETE Y SUBRAMALES CAJALBUEN A AGUAS BLANCAS Y RAMALES	189	1,000	Id.	Id.	Id.	Id.
262, 0,762	Id.	Id.	Id.	Id.	Id.	Id.
AUGUSTA VICTORIA A SOCOMPA	197	1,000	Id.	Id.	Id.	Id.
TALTA A CACHINAL Y RAMALES CHANARAL AL F. C. LONGITUDINAL	280	1,067	Id.	Particular	En explot.	Atacama
Ramal a Las Animas, Los Pozos y Minas Fortuna y Progreso	53	1,000	Id.	Fiscal	Id.	Id.
PUEBLO HUNDIDO A POTREQUITOS	50	1,000	Id.	Id.	Id.	Id.
CHANARAL A CAJALBUEN	93	1,000	Id.	Particular	Id.	Id.
CHALDERA A EL ALGARROBO	4	1,000	Id.	Id.	Id.	Id.
CHALDERA N.º 3 A CALDERA	39	0,762	Id.	Id.	Id.	Id.
EMPALME N.º 3 A CALDERA	73	1,000	Id.	Fiscal	Id.	Id.
CHULO A PUQUOS	35	1,000	Id.	Id.	Id.	Id.
PAIOTE A TRES PUENTES	49	1,000	Id.	Id.	Id.	Id.
EMPALME N.º 4 A CHANARILLO	41	1,000	Id.	Id.	Id.	Id.
RAMAL DE CARRERA PINTO A INGENIO CARRIZAL A CERRO BLANCO Y RAMALES	3	1,000	Id.	Id.	Id.	Id.
186	1,270	Id.	Particular	Paralizado	Id.	Id.
VALLENAR A HUASCO	49	1,000	Id.	Fiscal	En explot.	Id.
VALLENAR A PEDRO LEÓN GALLO	21	1,000	Id.	Id.	Id.	Id.
CAJALBUEN A GRANDE AL TORO	23	1,435	Eléctrico	Particular	Id.	Coquimbo
ISON A RIVADAVIA	73	1,000	A vapor	Fiscal	Id.	Id.
RAMAL A GUAYACÁN	2	1,000	Id.	Id.	Id.	Id.
HIGUERITA A PANULCILLO	7	1,000	Id.	Id.	Id.	Id.
OVALLE A LONGOY	85	1,000	Id.	Id.	Id.	Id.
LA PALOMA A JUNTAS	17	1,000	Id.	Id.	Id.	Id.
CHOAPA A LOS VILOS	58	1,000	Id.	Id.	Id.	Id.
LIMAHUIDA A SALAMANCA	25	1,000	Id.	Id.	Id.	Id.
PETORCA A PETORCA	18	1,000	Id.	Id.	Id.	Id.
PETORCA A CHINCOLEO	13	1,000	Id.	Id.	Id.	Aconcagua
PETORCA A PUPUDO	27	1,000	Id.	Id.	Estudiado	Id.
RAMAL QUINQUIMO A LONGOTOMA	15	1,000	Id.	Id.	En explot.	Id.
COUSURO A QUINTEROS	39	1,676	Id.	Particular	Id.	Id.

DESIGNACIÓN DEL FERROCARRIL	Longitud km.	Trocha m.	Sistema de Tracción	Propiedad	Estado en que se encuentra	Provincias que atraviesa
LAS VEGAS A LOS ANDES TRASANDINO POR JUNGAL (LOS ANDES A LA CUMBRE)	45	1,676	Eléctrico	Fiscal	En explotación	Aconcagua
SAN FELIPE A PUTAENDO	71	1,000	Part. a vapor	Particular	Id.	Id.
SANTIAGO (MARIPOSA) A VALPARAISO (PUERTO)	16	1,000	A vapor	Fiscal	Id.	Id.
VALPARAISO A VIÑA DEL MAR	187	1,676	Eléctrico	Id.	Id.	Santiago y Aconcagua
SANTIAGO (MARIPOSA) A VALPARAISO (EL SALTO) POR CASABLANCA	11	1,435	Id.	Id.	Id.	Aconcagua
SANTIAGO (ALAMEDA) A PUERTO MONTT	126	1,676	A vapor	Fiscal	Estudiado	Santiago y Aconcagua
ALAMEDA A CARTAGENA	1080	1,676	Id.	Id.	En explot.	Santiago y Chile
MELIPILLA A IBACACHE	118	1,676	Id.	Id.	Id.	Santiago
IBACACHE A CURACAVI	28	0,75	Id.	Particular	Id.	Id.
YUNGAY A PUDAHUEL	17	0,75	Id.	Id.	Id.	Id.
SANTIAGO AL BLANQUEADO	13	0,762	A petróleo	Id.	En explot.	Id.
ALAMEDA A YUNGAY	3	1,435	Id.	Id.	Id.	Id.
PROVIDENCIA A PUENTE ALTO	3	1,676	A vapor	Fiscal	Id.	Id.
Prolongación Puente Alto a Barrañancas	20	1,000	Eléctrico	Particular	Id.	Id.
2	1,000	Id.	Id.	Id.	Id.	Id.
CIRCUNVALACIÓN DE SANTIAGO	9	1,676	A vapor	Fiscal	Id.	Id.
PUENTE ALTO A EL VOLCAN	62	0,600	Id.	Militar	Id.	Id.
SANTIAGO A SAN BERNARDO	18	1,435	Eléctrico	Particular	Id.	Id.
PAINE A TALAGANTE	26	1,676	A vapor	Fiscal	Id.	Id.
RANCAGUA A DOÑIHUE	21	1,000	Id.	Id.	Id.	Colchagua
RANCAGUA A EL TENIENTE	75	0,762	Id.	Particular	Id.	Id.
PERQUEN A LAS CARRAS	45	1,676	Id.	Fiscal	Id.	Id.
CENTINELA A PICHILEMU	119	1,676	Id.	Id.	Id.	Id.
CURICÓ A HUALAÑE	65	1,000	Id.	Id.	Id.	Talca
TALCA A MARIPOSA	35	1,000	Id.	Id.	Id.	Id.
MARIPOSA A LERCAV	8	1,000	Id.	Id.	Id.	Id.
TALCA A CONSTITUCIÓN	88	1,000	Id.	Id.	Estudiado	Id.
LINARES A COLBUN	33	0,600	Id.	Id.	En explot.	Talca y Maule
FARRAL A GAUQUENES	49	1,676	Id.	Id.	Id.	Maule
CHILIAN A CHILIAN VIJO	64	1,435	Eléctrico	Particular	Id.	Nuble
CHILIAN A RECINTO	64	0,600	A vapor	Fiscal	Id.	Id.
Ramal de Coihueco a Niblinto	8	0,600	Id.	Id.	Id.	Id.
RUCAPEQUEN-PENCO-CONCEPCION	130	1,676	Id.	Id.	Id.	Nuble y Concepción
CONCEPCION A TALCAHUANO	15	1,435	Eléctrico	Particular	Id.	Nuble
GENERAL CRUZ A PEMUCO	25	1,000	A vapor	Id.	Id.	Nuble
MONTE ÁGUILA A POLCURA	76	1,000	Id.	Id.	Id.	Concepción y Nuble
SAN ROSENDO A TALCAHUANO	86	1,676	Id.	Fiscal	Id.	Concepción
CONCEPCION A CURANILAHUE Y RAMAL A ARAUCO	99	1,676	Id.	Particular	Id.	Id.
19	1,676	Id.	Id.	Id.	Id.	Id.
FERROCARRILES CARBONEROS	60	1,676	Id.	Id.	Id.	Bio-Bio
SANTA FE A SANTA BARBARA	160	1,676	Id.	Fiscal	Id.	Id.
COIGUE A MULCHÉN	41	1,676	Id.	Id.	Id.	Id.
COIGUE A NACIMIENTO	8	1,676	Id.	Id.	Id.	Id.
RENAICO-TRAIQUEN-PUA	131	1,676	Id.	Id.	Id.	Bio-Bio y Cautín
SABOYA A CAPITAN PASTENE	35	0,600	Id.	Id.	Id.	Id.
LEBRI A LOS SAUCES	142	1,676	Id.	Id.	En explot.	Bio-Bio y Concepción
Sección de Purén a Peleco	46	1,676	Id.	Id.	Id.	Id.
Ramal a Pique Anita	3	1,676	Id.	Particular	En explot.	Id.
LOS ALAMOS A CURANILAHUE	22	1,676	Id.	Fiscal	Id.	Id.
QUIRO A GUAJARINO	30	1,676	Id.	Id.	Id.	Cautín
POA A CURACAUTIN	49	1,676	Id.	Id.	En explot.	Id.
CURACAUTIN A PASO DEL ARCO	130	1,676	Id.	Id.	Id.	Id.
CAJÓN A CHERQUENCO	48	1,676	Id.	Id.	En explot.	Id.
TEMUCO A CARAHUE	56	1,676	Id.	Id.	Id.	Id.

DESIGNACIÓN DEL FERROCARRIL	Longitud km.	Trocha m.	Sistema de Tracción	Propiedad	Estado en que se encuentra	Provincias que atraviesa
FRERE A CUNGO	58	1,676	A vapor	Fiscal	En explotación	Cautín
LONGOCHI A VILARRICA	42	1,676	Id.	Id.	En construcción	Id.
LANGO A PANGUPULLI	50	0,600	Id.	Particular	Id.	Valdivia
ANTIHUE A VALDIVIA	28	1,676	Id.	Fiscal	En explot.	Id.
LOS LAGOS A RINIHUE	40	1,000	Id.	Particular	Id.	Id.
COQUE AL LAGO RANCO	66	1,676	Id.	Fiscal	En construcción	Valdivia y Chile
CORTE ALTO A MAULIN	114	1,676	Id.	Id.	Estudiado	Id.
ANCUD A CASTRO	88	0,600	Id.	Id.	En explot.	Chiloe
MAGALLANES A MINA LORETO	9	1,000	Id.	Particular	Id.	Magallanes (Terrestre)

RESÚMENES			
DESIGNACIÓN DEL F. C.	Fiscales	Particulares	Fiscales y Particulares
Ferrocarriles en explotación	5 662	3 368	9 030
Ferrocarriles en construcción	184	—	184
Ferrocarriles por construir	329	67	396
Ferrocarriles estudiados	539	—	539
Ferrocarriles abandonados	—	131	131
Sumas parciales	6 714	3 566	10 280

SECCIONES CON DOBLE VÍA Y SECCIONES CON CREMALLERA	
Doble vía en ferrocarriles fiscales	181 km.
Doble vía en ferrocarriles particulares	22 km.
Cremallera en ferrocarriles fiscales	133 km.
Cremallera en ferrocarriles particulares	22 km.

SANTIAGO, FEBRERO DE 1929.

EDICIÓN OFICIAL DEL DEPARTAMENTO DE FERROCARRILES DE LA DIRECCIÓN DE OBRAS PÚBLICAS

V.º B.º
T. SCHMIDT Q.
DIRECTOR DEL DEPARTAMENTO

CONFORME:
J. SANTA CRUZ A.
ESTADÍSTICO Y CARTÓGRAFO