
Kodak Gray Scale
C Y M
© Kodak, 2007 TM: Kodak
A 1 2 3 4 5 6 M 8 9 10 11 12 13 14 15 B 17 18 19
inches 1 2 3 4 5 6 7 8
cm 1 2 3 4 5 6 7 8 9 10 11 12 13 14 15 16 17 18 19
KODAK Color Control Patches
Blue Cyan Green Yellow Red Magenta White 3/Color Black

第五百九十八號
特60
756
特60-756
12005009311774

東京帝國大學圖書館藏

所圖凡例

■ 運上家 ○ 泊所 □ 會所　其余國名郡名道路國境湊寺院温泉等合印都テ本圖ニ同シ

明治二巳巳秋北海道ヲ置レ國郡ノ名称ヲ定メラル故ニ本邦ノ全圖ニ載セサルヿヲ得ス因テ今諸圖ヲ考訂シ北海道十一箇國ヲ附シ以テ

大日本國全圖ト為ス然レモ紙中限リ有テ本圖ニ合スルヿ能ハズ假令ハ本圖ノ堺線ヨリ裁切シテ陸奥松前等ノ土地ノ形勢ニ合セ紙面ヲ直角ニ曲ルヿハ其方位本圖ニ合ス

一此圖曲尺三寸ヲ以テ一度ト為ス故ニ凡ソ一寸ニシテ道程十里ニ準ス紙中狹少ニシテ本圖ニ倣フヿ能ハサル故ナリ

樺太州ハ國郡モ未定ナル故畧シテ載セズ

千島國諸島ノ如キハ是又紙中限リ有テ全圖ニ應シテ載スルヿ能ハズ故ニ唯其形狀ヲ縮收ス是止事ヲ得サル故ナリ看人宜ク其度數曲尺一寸ニ分ヲ以テ一度ト為スト方位ニ因テ遠近廣狹ヲ辨知スヘシ凡曲尺四分ヲ以テ十里ニ準ス

本圖原ト赤水翁ノ圖スル処ニ從フ故ニ其緯度ヲ記シテ経度ヲ記サズ但シ土地ノ遠近廣狹ヲ辨知ナス為ニ緯度ニ應シテ横線ヲ画ク此圖モ亦是ニ倣フ

驥園再誌

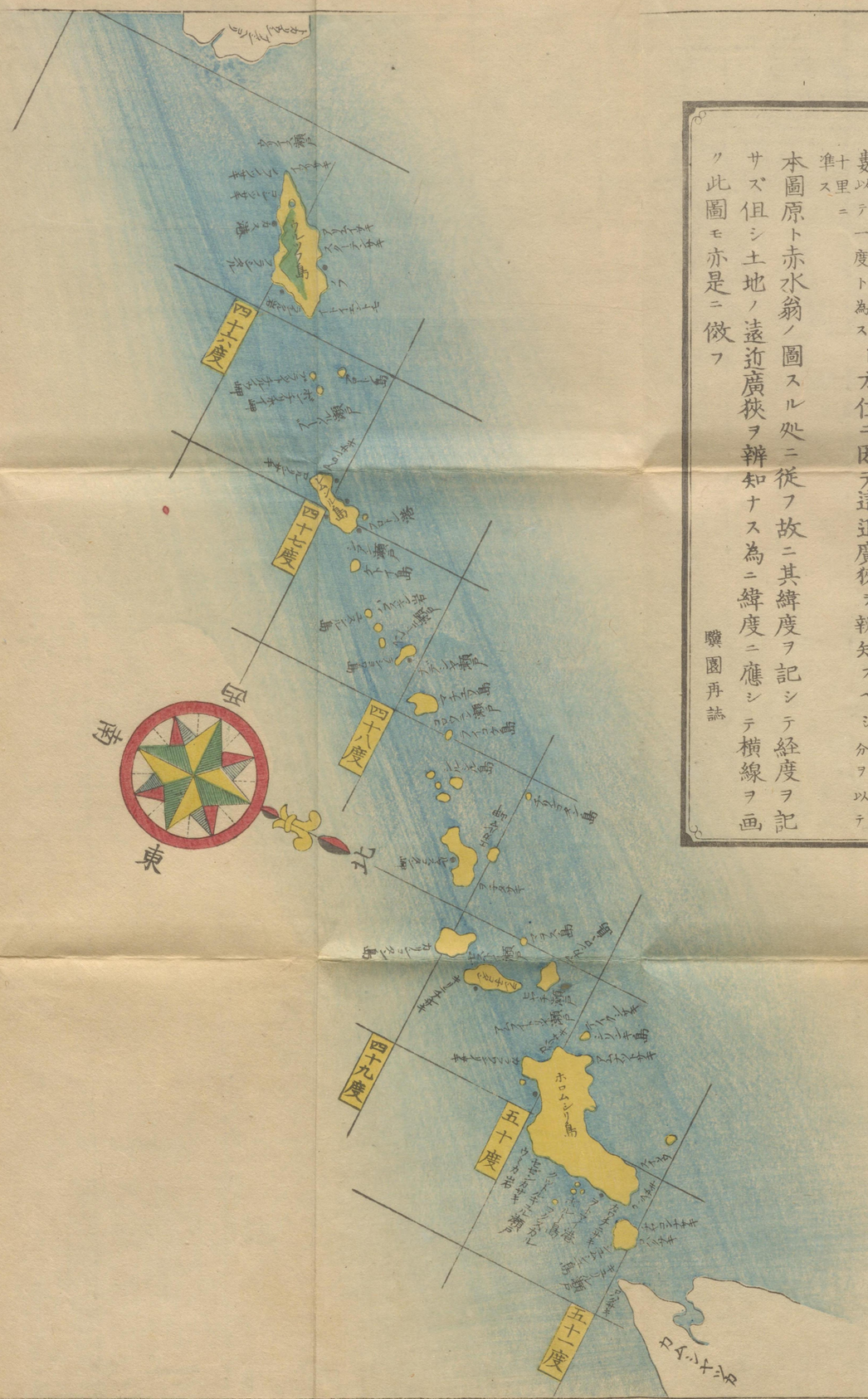

特60
756
特60-756
1200500931774

第五百九十八號