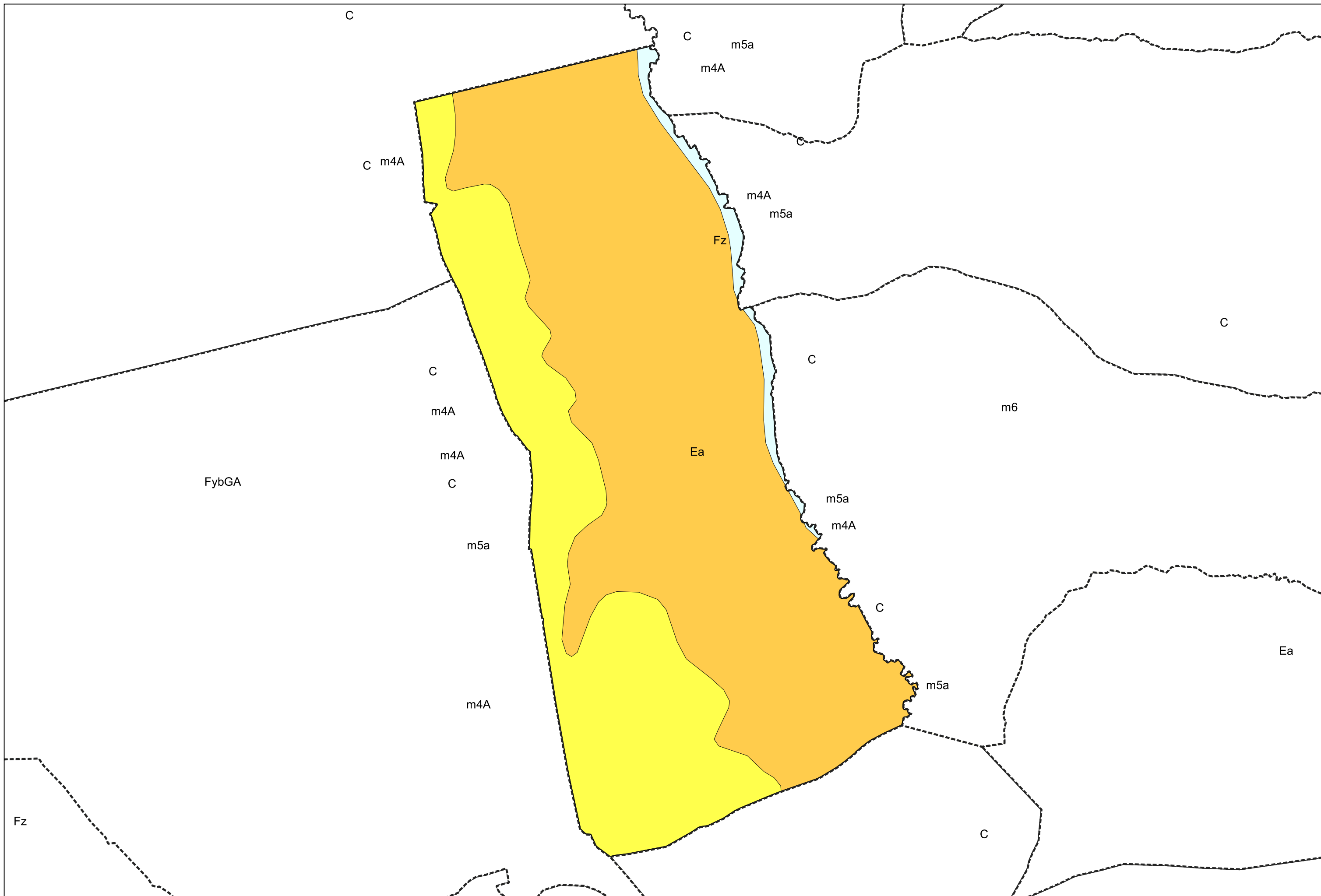





# Carte géologique des sols de la commune de Sarrouilles



## Légende la la carte géologique de la commune de Sarrouilles

 Ea, Dépôts superficiels, souvent soliflués, coulée boueuse, limons - 3

 Fz, Alluvions fluviales actuelles et subactuelles - 13

 m6, Pontien : Argiles à galets et graviers, sables - 50

