


22.6531  
3589  
12

浙江全省輿圖並水陸道里記

餘杭縣  
新城縣



臨安縣  
昌化縣

於潛縣



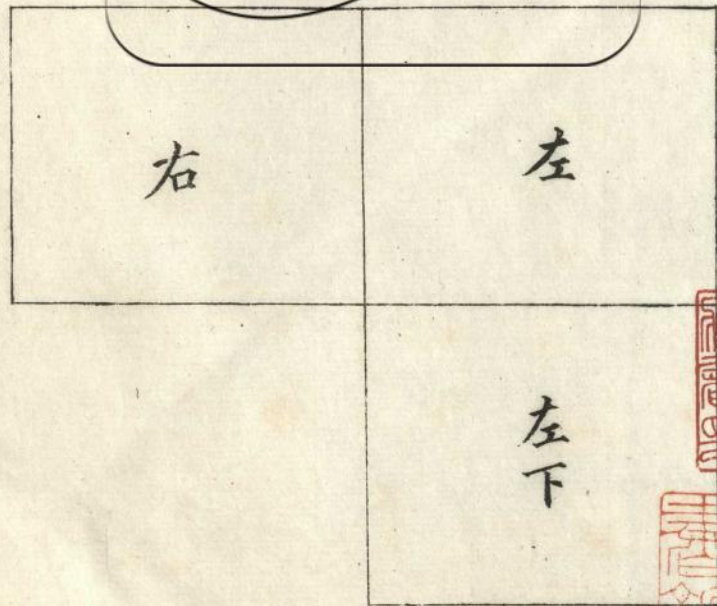
Inches  
Centimetres  
TIFFEN Color Control Patches  
© The Tiffen Company, 2007

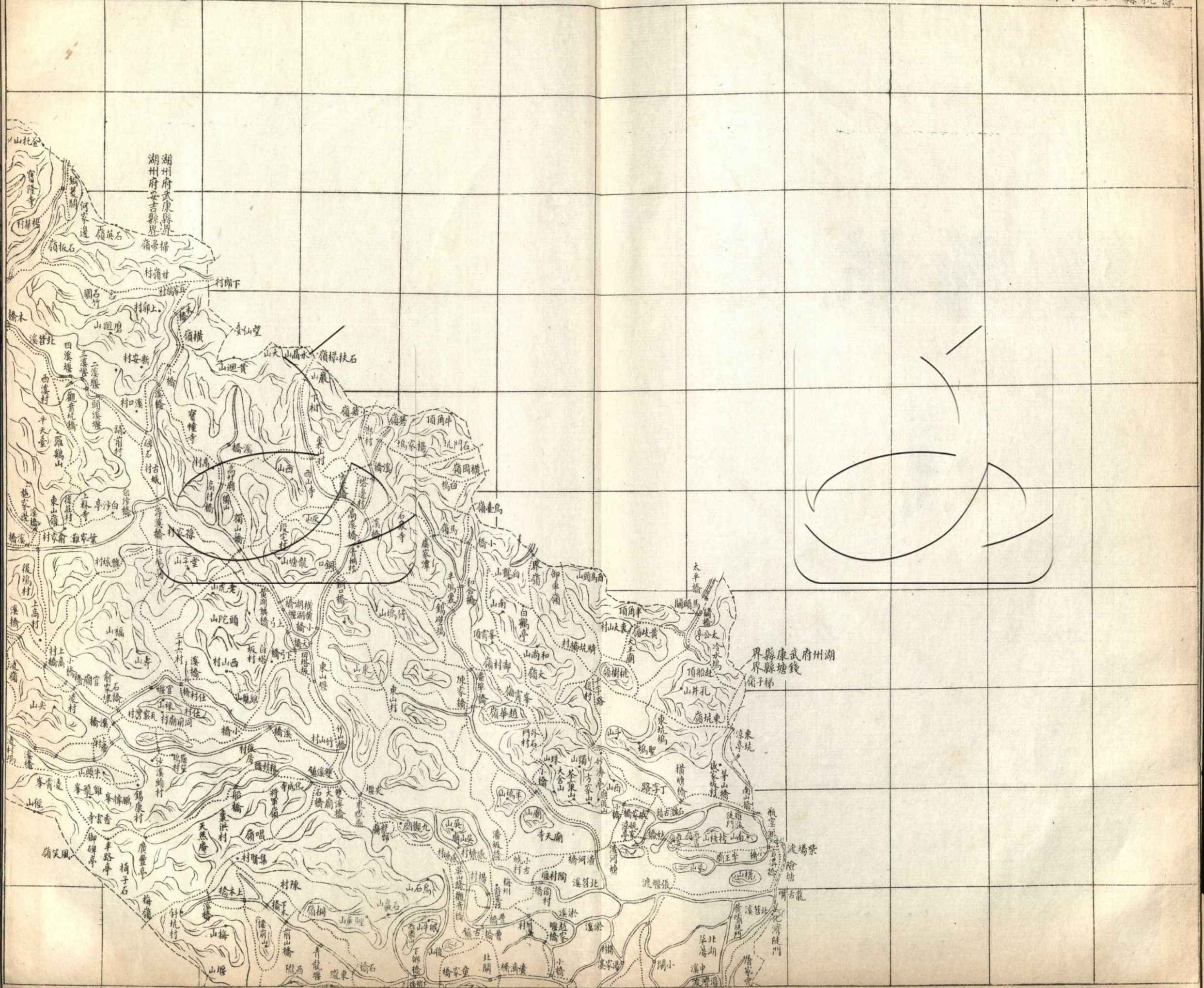
餘杭縣圖



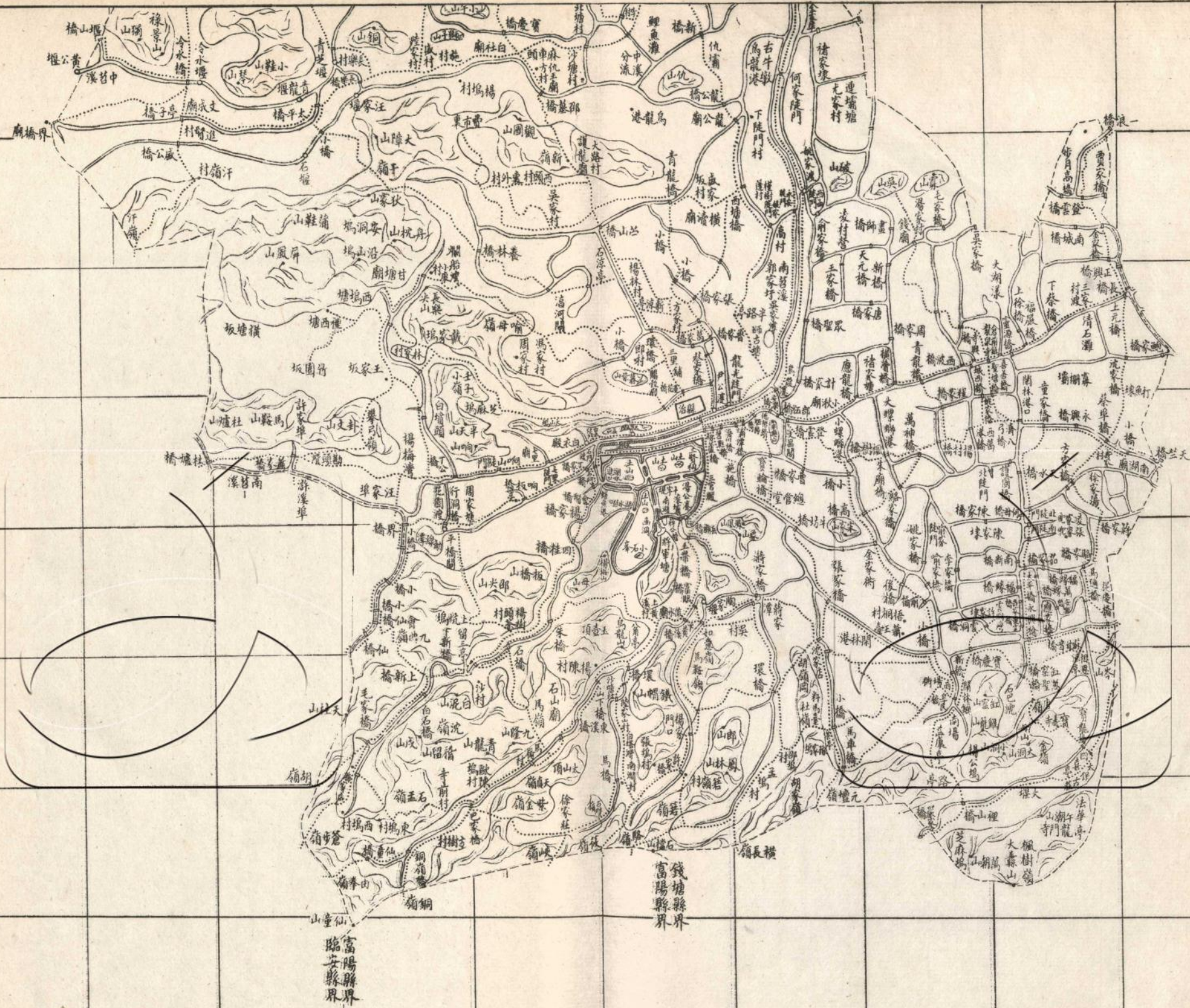
# 餘杭縣圖

拼圖式









餘杭縣沿革

禹貢揚州之域春秋屬越戰國屬楚秦始皇三十七年將上  
會稽經此因置餘杭縣屬會稽郡漢因之後漢永建四年屬  
吳郡三國吳寶鼎元年屬吳興郡晉以後因之陳禎明元年  
屬錢唐郡隋開皇九年縣為杭州治大業三年改為餘杭郡  
徙治錢唐以縣屬焉唐屬杭州五代吳越武肅王徙治溪南  
號清平軍宋初軍廢建炎三年屬臨安府元至元十五年屬  
杭州路明屬杭州府  
國朝因之

杭州府餘杭縣

水路道里記

南苕溪

經流

杜墟橋

南苕溪自臨安縣流至此入境又東少南流至汪家埠八里一分水深一丈八尺面闊二十

四丈杜墟橋以東至汪家埠仍與臨安縣分水

石門渡

自汪家埠東北流過七里陡門至此八里五分其南為南湖

烏龍灘北

自石門渡東北流過南門外大橋至此七里一分

古牛墩

自烏龍灘北首北東流傍西陡門至此十五里一分有烏龍港自西南來注之

湯灣渡

自古牛墩北流至此一里九分有中苕溪自西來會之見後

龍舌嘴

自湯灣渡北流折而東北三里七分即與錢塘分水以下皆同又北流至此一里北

苕溪自西北來會之見後自湯灣渡至龍舌嘴西連北湖其地水退成陸水長成湖

瓶窰鎮

官溝橋

自龍舌嘴北流至此三里二分與錢塘縣分界

枝流

中苕溪

黃公堰 中茗溪自臨安縣流至此入境又東流至冷水堰四里五分水深一丈二尺面闊二十丈

青芝堰南 自冷水堰東南流折而東北過青龍堰至此五里九分有斜港自北過堰來注之

長樂橋南 自青芝堰南首東南流至此一里六分有汗嶺水自西南過注公堰來注之

邵墓橋 自長樂橋南首東北流過麻車頭折而東南至此七里七分

烏龍港口 自邵墓橋東流至此四里自此東南迤東北流為烏龍港過龍公橋至古牛墩入南茗溪計八里八分又東北流

七里九分過新橋至湯灣渡入南茗溪

支流 北茗溪

獨松關分水嶺 北茗溪自此發源西南流折而南過三里鋪又東南流至百丈塢口九里

四分有銅菱關水自東北來注之

浮溪橋東 自百丈塢口曲曲東南流過四溪三溪二溪頭溪各堰至此十四里有臨安芝塢嶺

水自西來注之

大橋 自浮溪橋東首東南流過獨山橋及黃湖鎮東至此十三里有茗嶺石扶梯嶺二水自北出銅口橋來

之注

竹山橋口 自大橋南流至此七里有臨安下長溪自西出竹山橋來注之

陶村橋 自竹山橋口東南流過雙溪鎮又過夾堰及潘板橋至此十三里八分水深一丈二尺面闊二十丈又東少南曲曲流十三里一分過張堰渡至龍舌嘴入南茗溪

南湖

在縣城西南二里西南納蒼步嶺石孟嶺等處來水西北出口過石門橋與茗溪水會湖內有土山八水盛漲則氾濫滿湖水涸則歸溝湖形北廣南狹西廣東狹四圍有隄約周十里中有十字隄東西廣三里強南北袤二里強

南渠河又名餘杭塘河

經流

登雲橋 南渠河自湯公渡首受南湖之水南流折而東北過施橋又東流折而北至此

七里五分一支西流為木竹河計七里五分又一支北流至西函陡門入茗溪計九里

小螺螄港口 自登雲橋東少北流至此二里有小螺螄港自東南來注之

大螺螄港口 自小螺螄港口東北流至此一里五分有大螺螄港自南來注之

城西橋 自大螺螄港口東少北流過青龍橋至此四里水深一丈五尺面闊十二丈

靈源橋 自城西橋東少北流過倉前鎮至此一里七分有閑林港自南來會之見後



長橋 自靈源橋東少北流過青石灘及狀元橋至此五里二分與錢塘縣分界  
枝流 閑林港

蔣家橋 閑林港自滾壩首受南湖之水東南流至此三里五分有絲拳嶺後嶺二水自西南來注之

閑林鎮小橋 自蔣家橋東北流折而東南過張家橋至此九里分一支北流為大螺螄港

永新橋口 自閑林鎮小橋東流至此三里五分慶橋一支東流入永新橋至從錢塘界計三里五分又北流十

一里二分過何母橋齊八弓橋至靈源橋入南渠河

陸路道里記

東門又名賓賜門

幹路

師姑塘 自東門外東北行至此三里

姚家渡 自師姑塘東行折而北至此九里六分

湯灣渡 自姚家渡北少東行至此五里七分

柴場渡 自湯灣渡北少東行入錢塘境至此六里四分

瓶窰鎮 自柴場渡過渡入本境北行至此一里五分

東坑涼亭 自瓶窰鎮北少西行入錢塘境至此六里一分

梯子嶺 自東坑涼亭北少東行入本境至此三里七分與錢塘武康兩縣分界

枝路

西塘橋西 自師姑塘曲曲北行至此八里五分

張堰渡 自西塘橋西首北行至此十二里四分

丁字路 自張堰渡過渡曲曲西北行至此六里三分

烏臺嶺 自丁字路西北曲曲行過大嶺至此十七里九分與武康縣分界

枝路

東坑塢 自東坑涼亭西北行過東坑嶺嶺高二丈至此五里強

十字路口 自東坑塢西北行至此三里三分

界嶺橋 自十字路口西北行至此六里四分與武康縣分界

馬頭關 自東坑塢東北行至此六里八分與武康縣分界

卸車嶺 自十字路口東北行折而北少西至此五里六分與武康縣分界

南門又名對黃門

幹路  
南向

三賢祠 自南門外南行過葫蘆橋至此一里二分

嶽廟橋 自三賢祠南行至此四里強

蔣家橋 自嶽廟橋東南行至此三里四分

邵塢 自蔣家橋南行至此五里五分

孟塢 自邵塢西南行至此二里強

橫長嶺 自孟塢南少西行至此一里四分與錢塘縣分界

枝路

石門橋 自三賢祠西行至此四里七分

行洞橋 自石門橋西南行至此六里五分

界橋 自行洞橋西行至此一里五分與臨安縣分界

楊樹頭 自石門橋西南行至此八里一分強

留三亭 自楊樹頭西南行至此二里一分強

上新橋 自留三亭西南行至此一里六分

毛家橋 自上新橋西南行至此三里四分

孫家店 自毛家橋西南行至此一里八分

蒼步嶺 自孫家店西南行至此三里七分與臨安縣分界

小橋 自上新橋西北行過九曲嶺至此三里八分與臨安縣分界

胡嶺 自毛家橋西南行至此一里七分與臨安縣分界

枝路

富臨橋 自嶽廟橋西南行至此二里六分

八角亭 自富臨橋西南行至此三里八分

馬嶺村 自八角亭西南行至此四里七分

巴橋 自馬嶺村西南行至此三里七分

銅嶺橋 自巴橋西南行至此二里八分

銅嶺 自銅嶺橋南行至此二里三分與富陽縣分界

許家橋 自富臨橋西南行至此七里四分

筱嶺 自許家橋西南行至此三里五分與富陽縣分界

南澗村 自八角亭西南行至此四里六分

徐家莊 自南澗村西南行過石壁嶺嶺高十丈至此二里九分

峽嶺 自徐家莊南行至此六分與富陽縣分界

絲拳嶺 自銅嶺橋西南行至此三里五分與臨安縣分界

略嶺 自許家橋南行過箬嶺又西南行至此四里三分與富陽縣分界

幹路東南向

舊縣橋 自南門外胡蘆橋北首東行至此二分

張家橋 自舊縣橋東南行至此七里九分

杜嶺茶亭 自張家橋南行至此五里一分

馬車橋 自杜嶺茶亭南行至此一里五分

玄壇嶺 自馬車橋西南行至此一里二分與錢塘縣分界

枝路

閑林鎮新橋 自張家橋東南行至此六里強西北通向東幹路之文昌閣計十一里六分

裡山橋 自閑林鎮新橋南行曲曲至此五里五分

嚴家橋 自裡山橋西南行至此一里五分與錢塘縣分界

幹路東向

文昌閣 自南門外胡蘆橋北首東南行至此三里一分

倉前鎮 自文昌閣東北行至此八里一分

上元橋 自倉前鎮東少北行至此五里六分

長橋 自上元橋東行至此一分與錢塘縣分界

枝路

永新橋 自倉前鎮南行至此十二里四分

從慶橋 自永新橋東行至此二里四分與錢塘縣分界

枝路

蔡埠橋 自上元橋南行至此五里六分又曲曲南行八里二分至從慶橋與錢塘縣分界

界

枝路

後陡門橋即浪橋 自上元橋北行至此七里與錢塘縣分界

西門又名秩成門

幹路

石門渡 自西門外西行至此三里五分

丁公橋 自石門渡西行至此五里六分

杜墟橋 自丁公橋西行至此九里弱與臨安縣分界

枝路

西塢塘 自西門外叉路曲曲西北行至此十五里又曲曲東南行八里強至丁公橋入

幹路

北門又名拱極門

幹路

三里鋪 自北門外北少西行至此二里二分

石涼亭 自三里鋪北少西行至此三里五分

芒山橋 自石涼亭西北行至此二里一分

邵墓橋 自芒山橋西北行過新嶺嶺高十丈至此五里七分

麻車頭 自邵墓橋西北行至此一里七分

曹橋 自麻車頭西北行至此五里四分

感塘村 自曹橋西北行至此四里七分

夾堰 自感塘村西北行至此五里七分

雙溪鎮橋 自夾堰西北行至此一里一分

竹山橋 自雙溪鎮橋西北行至此一里五分

下弓橋 自竹山橋西北行至此五里五分

黃湖鎮 自下弓橋西北行至此三里弱

獨山橋 自黃湖鎮西北行至此二里五分

浮溪橋 自獨山橋西北行至此五里

古城村碑 自浮溪橋西北行至此三里六分

百丈塢口 自古城村碑西北行至此十一里強

坑口橋 自百丈塢口西北行至此二里九分

分水嶺 自坑口橋西北行至此六里九分與湖州府安吉縣分界

枝路

養林橋 自石涼亭西少北行至此六里三分又西北行過千嶺嶺高十八丈八里五分至太平橋與自麻車頭起之枝路合

枝路

長樂橋 自麻車頭西行至此六里三分

太平橋 自長樂橋西南行至此二里二分

亭子橋 自太平橋西行至此五里二分

冷水橋 自亭子橋北行至此一里

界橋 自冷水橋西南行至此五里二分與臨安縣分界

汗嶺 自亭子橋西南行至此六里與臨安縣分界

斜坑梅嶺 自冷水橋西北行折而西南至此十三里與臨安縣分界

枝路

潘板橋 自感塘村東行至此二里三分

渣河橋 自潘板橋東行至此五里五分又曲曲東行九里過西安嶺至瓶窰鎮與錢塘

縣分界

陳家橋 自潘板橋北行至此八里五分東南與渣河橋通計十一里強

和合橋 自陳家橋北行至此七里一分

黃岡嶺 自和合橋東北行至此四里五分與武康縣分界

枝路

船橋 自雙溪鎮西行至此五里六分

廣豐亭 自船橋西南行至此五里八分

御碑亭 自廣豐亭西行至此三里三分西通風笑嶺臨安縣界

橫嶺 自御碑亭西北行折而西至此七里八分與臨安縣分界

枝路

仕村橋 自竹山橋西北行至此九里四分西北過牛場嶺通幹路之浮溪橋計十一里

關帝廟 自仕村橋西南行折而西北至此十六里五分與臨安縣分界

枝路

方家橋 自黃湖鎮過橋曲曲東北行至此七里

箬嶺 自方家橋曲曲東北行至此八里一分與湖州府武康縣分界  
石扶梯嶺 自方家橋西北行至此七里七分與湖州府武康縣分界

枝路

施家邊溪橋 自浮溪橋西行過東山嶺嶺高二丈至此九里四分

吉麻塢涼亭 自施家邊溪橋西行至此二里九分

破石街 自吉麻塢涼亭西南行至此三里九分與臨安縣分界

新嶺即銀山嶺 自施家邊溪橋西北行至此十四里與湖州府孝豐縣分界

合上高村 自吉麻塢涼亭西行至此九里七分與臨安縣分界

枝路

下郎村 自古城村碑北少東行至此十里九分與湖州府武康縣分界


枝路

石板嶺 自百丈塢口東北行至此三里五分

羊四關即銅菱關 自石板嶺北行過嶺至此五里三分與湖州府安吉縣分界

枝路

幽嶺 自坑口橋西行至此五里七分與湖州府孝豐縣分界



# 臨安縣圖


拼圖式

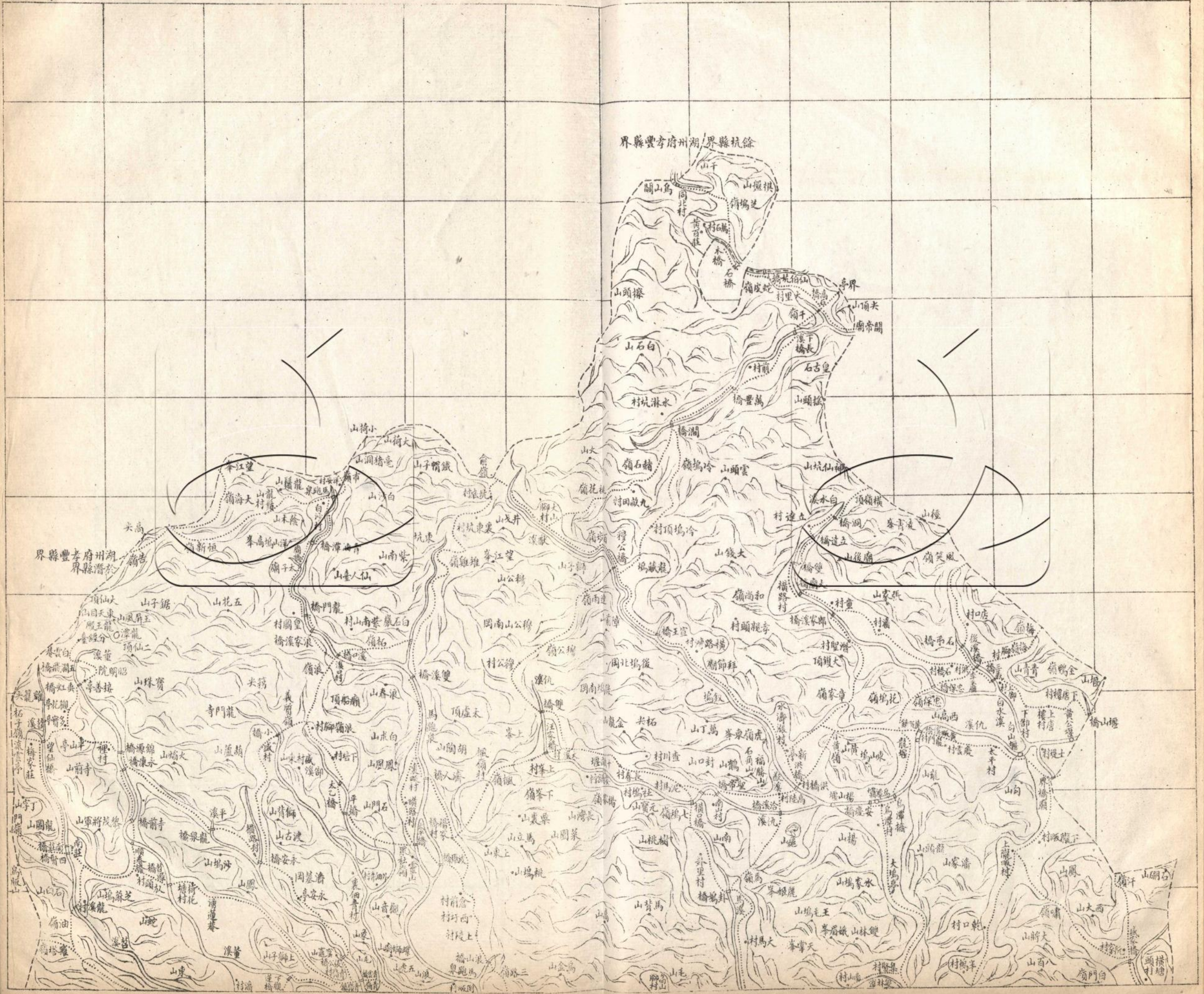
右上

右



左

自河口而西行里五里至大分與臨安縣界











臨安縣沿革

禹貢揚州之域春秋屬越戰國屬楚秦會稽郡餘杭縣地後漢建安十六年析置臨水縣屬吳郡三國吳寶鼎元年改屬吳興郡晉太康元年改曰臨安宋齊以後因之隋開皇九年省縣入錢唐唐武德七年復置臨水縣屬潛州八年州縣俱廢垂拱四年復分餘杭於潛以故臨水城置臨安縣屬杭州天祐四年於縣置安國衣錦軍梁開平二年吳越改曰安國縣宋太平興國四年改順化軍尋廢軍復為臨安縣建炎三年屬臨安府元至元十五年屬杭州路明屬杭州府國朝因之

杭州府臨安縣

水路道里記

南苕溪

經流

東天目山

雞籠尖

南苕溪自此發源南流至望仙橋二里九分

水深三尺面闊六丈

四賢橋

自望仙橋南少東流至此五里四分

龍溪村

自四賢橋南流至此二里六分

碧淳街

自龍溪村東南流至此九里九分

有楓樹嶺水自西來注之

上觀蓮橋

自碧淳街東北流至此三里

水深六尺面闊六丈五尺

下觀蓮橋南

自上觀蓮橋東北流至此一里三分

有董溪水自西來會之見後

青嶺鎮南

自下觀蓮橋南首東南流至此四里六分

有平溪水自西北來注之

水口山麓

自青嶺鎮南首東流至此一里七分

有郭溪自北來注之

神仙壩東

自水口山麓東少南流至此三里九分

壩長二十九丈上水高五尺有馬跑泉水自北來會之見後

弼堰渡

自神仙壩東首東流至此五分

水深四丈面闊三十九丈

新溪橋 自弼堰渡東南流至此八里水深六尺面闊三十六丈

五跨堰 自新溪橋東少南流至此四里四分堰長三十二丈上水高四尺有潘溪水自西來會之見後

竹林橋 自五跨堰東流迤而東北至此五里四分水深六尺五寸面闊三十一丈五尺

長橋 自竹林橋東少北流過縣城北至此四里六分水深八尺面闊三十一丈有馬溪水自西北來注之

獨山脚 自長橋東流至此四里六分有錦溪水自西有南來會之見後

黑龍壩 自獨山脚東流至此九分壩長二十八丈上水高三尺

雙林溪口 自黑龍壩東流折而東南至此三里一分有雙林溪自西北來注之

大堰 自雙林溪口東少北流折而東南至此二里五分堰長三十二丈上水高四尺

公山脚 自大堰南流折而東至此一里九分水深五尺面闊二十九丈有橫溪自西來會之靈溪自西南來會之俱見後

楊家渡 自公山脚東北流至此五里一分水深五尺面闊四十八丈

杜壩橋南 自楊家渡東北流至此二里九分杜壩橋迤東與餘杭分水以下皆同

汪家埠 自杜壩橋南首東少南流過澣溪埠至此八里強水深一丈八尺面闊二十四丈與餘杭縣分

界  
枝流 董溪

東天目山龍潭 董溪自此發源西南流過玉潤飛橋折而東南至錦源橋十里七分

順泰橋 自錦源橋南少東流折而西南復折而東南至此五里九分

茗源橋 自順泰橋東南流至此三里一分又東南折而東流八里八分至下觀蓮橋南

入南茗溪  
枝流 馬跑泉水

市嶺 馬跑泉水自此發源兼受龍嶺山白沙山之水南少西曲曲流至太子廟八里五

分水深三尺面闊八丈

溪口橋 自太子廟東南曲曲流至此七里九分

雙溪橋前 自溪口橋東流至此四里二分有東坑水自北來注之

濟人橋 自雙溪橋前南少東流至此八里一分水深四尺面闊十九丈

波羅橋 自濟人橋南少東流至此五里一分又西南折而東南再折而南流九里七分

枝流 潘溪

周福山 潘溪自此發源東北流至橫界橋一里七分

化龍鎮 自橫界橋東南流折而東北至此三里二分

硤石村 自化龍鎮東北流至此五里六分

錢王鋪 自硤石村東流至此四里七分水深四尺面闊七丈

福興橋 自錢王鋪東流至此六里八分又東少北流二里三分至五跨堰入南苕溪

枝流 錦溪

甘嶺 錦溪自此發源兼受五星山臨安山之水東北流至永安橋六里三分

下輿橋 自永安橋東少北流折而東南至此三里七分水深五尺面闊十二丈

金畝村 自下輿橋東流折而東北至此七里二分有沈嶺水自南來注之

慶安橋 自金畝村東流至此一里五分

蘭嶺堰 自慶安橋東流至此五里四分堰長十一丈水高四尺

畔湖橋 自蘭嶺堰東流折而東北至此一里八分水深五尺面闊十二丈

羅村橋 自畔湖橋東流過石錦山脚至此三里四分水深五尺面闊十三丈又東北流五里一

分至獨山脚入南苕溪

枝流 橫溪

大黃嶺 橫溪自此發源東北流至深湖橋五里三分

長春橋 自深湖橋東北流折而西北至此三里八分

讓畔村 自長春橋西北流折而東北至此五里三分

古迹橋 自讓畔村北流至此二里二分水深五尺面闊十三丈

餘村橋 自古迹橋東北流至此八里九分

石橋村 自餘村橋北少東流過琴山脚折而東至此三里九分水深六尺面闊十一丈又東流三

里強入南苕溪

枝流 靈溪

青樹嶺 靈溪自此發源西北流至牌頭橋三里四分水深三尺面闊十三丈

板橋 自牌頭橋北少東流折而西北至此五里八分

橫溪村 自板橋北少西流至此六里一分有由拳嶺水自東來注之

官堰 自橫溪村西北流折而東北至此三里八分堰長二十三丈上水高六尺五寸

牧家橋 自官堰北流至此四里六分水深六尺五寸面闊十七丈二尺又東北流四里四分至公山脚

入南苕溪

中茗溪 又名仇溪

經流

穆公山 中茗溪自此發源南少東流至汪家橋四里三分

十畝堰 自汪家橋東少南流至此三里五分 堰長十丈上水高四尺

橫口橋 自十畝堰東少南流至此六里

洽溪橋 自橫口橋東北流折而東少南至此五里六分 水深五尺面闊十二丈

楊山堰 自洽溪橋東少北流至此二里三分 堰長十七丈上水高四尺有餘溪水自西北來會之見後

烏潭壩 自楊山堰東流迤北至此二里一分

黃畝鎮東 龍堰 自烏潭壩東北流抵龍山脚折而北至此五里 堰長二十丈上水高四尺強

句山堰東 自龍堰東北流折而東少南至此六里六分 堰長二十三丈上水高四尺五寸有白水溪自西北來會之見後

黃公堰 自句山堰東首東流至此二里六分 堰長三十一丈上水高四尺 與餘杭縣分界

支流 猷溪

大山 猷溪自此發源西南流折而東南至龍藏塢十三里六分

橫路灣村 自龍藏塢東南流至此八里七分 水深五尺面闊十三丈

水濤漲村 自橫路灣村東南流至此七里六分

洪橋 自水濤漲村東南流至此四里強 水深六尺面闊十九丈 又東南流一里八分至楊山堰入

中茗溪

支流 白水溪

橫嶺 白水溪自此發源西南流過橫路村折而東南至郎家溪橋八里

忠保橋 自郎家溪橋東南曲曲流至此六里八分 水深四尺面闊八丈

上部村 自忠保橋東流至此三里四分又東南流三里二分至句山堰東入中茗溪

陸路道里記

東門 又名迎恩門

幹路

觀音山脚 自東門外北行至此一里

十錦亭 自觀音山脚東北行過長橋至此二里一分 西至西門西北幹路之西墅街計六里八分

五柳村 自十錦亭東北行至此二里九分 東南過後洪渡至小南門幹路之鶴山鎮計七里三分

百江嶺 自五柳村東北行至此四里二分 嶺高五尺

青山鎮 自百江嶺東少南行至此七里

杜墟橋 自青山鎮東北行至此二里八分與餘杭縣分界

枝路

集賢村東 自五柳村北行至此五里二分

大塢亭 自集賢村東首東北行折而西北至此四里九分

烏潭村 自大塢亭北行至此五里八分又北少東行四里五分至黃畝鎮與西門幹路

內自洪橋村起之枝路合

小南門

幹路

餘村 自小南門外東南行過馮家嶺 嶺高六尺 至此六里五分

金裝嶺 自餘村東行至此二里 嶺高一丈二尺

上亭子村 自金裝嶺東南行過牧家橋折而南至此五里一分

橫溪橋北 自上亭子村南少東行至此三里八分

上板橋村 自橫溪橋北首西南行折而東南復折而南少西至此五里七分

觀音嶺 自上板橋村西南行過竇裡村至此六里強 嶺高四丈二尺

三口鎮 自觀音嶺西南行至此八里二分

火燒亭 自三口鎮西行折而南至此三里五分與新城縣分界

枝路

鶴山鎮 自金裝嶺東北行折而東南至此二里七分

太平村 自鶴山鎮東行折而東南復折而北連東至此七里四分 北過楊家渡至東門幹路之青山鎮計二里七分

里七分

樂善亭 自太平村曲東行至此七里四分

汪家埠 橋 自樂善亭曲東行至此四里七分與餘杭縣分界

枝路

仙畝 自橫溪橋北首東南行至此三里二分

花戲臺村 自仙畝東北行至此三里四分

由拳嶺 自花戲臺村東少南行過花牌樓村至此七里二分 嶺高二丈七尺 與餘杭縣分界

枝路

永福廟 自上板橋村東南行過外桃源村折而東至此七里八分

桃源嶺 自永福廟東南行至此五里七分嶺高四十一丈與富陽縣分界

小東門 出城門丈許即與小南門幹路合

南門 又名望錦門自門外東行半里至小南門今其路毀壞不通

靈鳳門

幹路

市場 自靈鳳門外東南行至此四里六分又西南行四里一分至橫溪亭入小西門幹

路自市場東北行至小南門幹路之餘村計三里七分

小西門

幹路

橫溪亭 自小西門外南行過畔湖橋至此六里九分

璋村 自橫溪亭南少西行至此四里六分

深湖橋 自璋村西南行折而東南過長春橋又西南行至此七里三分

上錢村

五里二分

自深湖橋東南曲曲行過大黃嶺嶺高十五丈八尺至此十二里三分東至小南門幹路之三口鎮計

八角亭 自上錢村西南行至此四里六分與新城縣分界

西門 又名惠政門

幹路 路向西北

西墅街 自西門外西北行至此三里三分

錢王墓 自西墅街北少西行至此三里

馬嶺 自錢王墓北行過吳馬大馬二村至此九里八分嶺高二丈七尺

高陸村 自馬嶺東北行至此四里七分

洪橋村 自高陸村東北行至此一里一分

橫路灣村 自洪橋村西北行至此十三里三分

龍藏塢 自橫路灣村西北行至此八里九分

大山脚村 自龍藏塢西北行過百步嶺嶺高七丈六尺至此九里四分

俞嶺 自大山脚村西北行至此六里二分嶺高二丈十三尺與湖州府孝豐縣分界



枝路

新溪村 新溪橋 自西墅街西行過東嶽廟至此七里三分 東南至西南幹路之橫潭鎮計八里一分

馬帶村 自新溪橋西北行過欄杆嶺 嶺高六尺 至此五里

橋東村 自馬帶村西北行過護龍嶺 嶺高五丈六尺 至此四里八分

青嶺鎮 自橋東村西行過部溪橋又西北行過青嶺 嶺高一丈 至此七里強

青嶺村 自青嶺鎮西行至此 里強

碧涼街 自青嶺村西少北行過下觀蓮橋又西南行至此七里二分

油口村 自碧涼街西少南行至此二里五分

楓樹嶺 自油口村西南行過社干村又西少北行至此七里七分 嶺高一丈三尺 與於潛縣分

界

錢王鋪 自新溪橋西南行至此六里四分

金頭村 自錢王鋪西行至此一里三分

硤石村 自金頭村西行至此三里七分

化龍鎮 自硤石村西南行至此五里七分

永樂關 自化龍鎮西少南行至此五里五分與於潛縣分界

倉前村 自橋東村西北行過三路嶺 嶺高四丈一尺 至此六里一分

眾社嶺 自倉前村西北行至此三里五分 嶺高一丈六尺

浪嶺脚村 自眾社嶺西北行至此十里九分

皇圖村 自浪嶺脚村東北行過浪嶺 嶺高三丈一尺 折而西北至此七里五分

太子廟 自皇圖村西北行折而東北至此四里七分

白沙村 自太子廟東北曲曲行至此七里二分

市嶺 自白沙村東北行折而北至此三里二分 嶺高二丈四尺 與湖州府孝豐縣分界

潘墓岡 自青嶺鎮西北行過張公橋至此七里強 岡高四尺

裏村 錦源橋 自潘墓岡西北行至此九里七分

東天目山 多寶亭前 自錦源橋西少北行至此四里一分

望仙橋 自多寶亭前西少南行至此一里七分

柘子嶺 自望仙橋西北行至此二里二分與於潛縣分界

荷花塘村 自青嶺村西北行至此八里二分

杖頭村 自荷花塘村西北行至此二里四分  
門嶺 自杖頭村西北行過南莊至此八里四分嶺高五丈一尺與於潛縣分界

枝路

泥馬村 自高陸村西少北行至此五里一分強

長春村 自泥馬村西少北行至此三里五分

大溪村 自長春村西少北行至此三里一分北越穆公嶺至幹路之龍藏塢計十五里二分

楊家橋村 自大溪村西南行越楓嶺嶺高十丈至此七里三分又南少東行三里二分至

倉前村與自西墅街起之枝路合

枝路

黃畝鎮 自洪橋村東北行越小黃嶺嶺高二丈四尺折而東至此六里六分

太平村 自黃畝鎮東少南行至此五里一分

界橋廟 自太平村東南行至此四里與餘杭縣分界

枝路

冷塢頂村 自龍藏塢東北行至此三里一分

前村 自冷塢頂村北少東行過冷塢嶺嶺高三十五丈折而東北至此九里七分

大里村 自前村東北行越平嶺嶺高八丈至此五里一分

木橋 自大里村西北行過蛇皮嶺嶺高三十八丈越餘杭縣境至此七里二分

烏山關 自木橋復入本境北行過芝塢嶺嶺高三丈二尺又西北行至此七里七分與湖州府

孝豐縣分界

幹路路向西南

橫潭鎮 自西門外西少南行至此三里八分

更樓村 自橫潭鎮南少西行至此四里弱

下輿橋 自更樓村西南曲行至此九里七分

永安橋 自下輿橋西南行折而西至此四里一分

甘嶺 自永安橋西少南行至此八里三分嶺高九丈

萬福橋 自甘嶺西南行至此二里四分與新城縣分界

枝路

下山頭村 自更樓村曲曲南行至此七里九分

# 於潛縣圖

拼圖式

上

下

沈沈沈沈沈

姚家橋村 自下山頭村曲曲西南行至此八里二分

沈嶺 自姚家橋村東南行折而西南至此五里六分備高三十二丈與新城縣分界

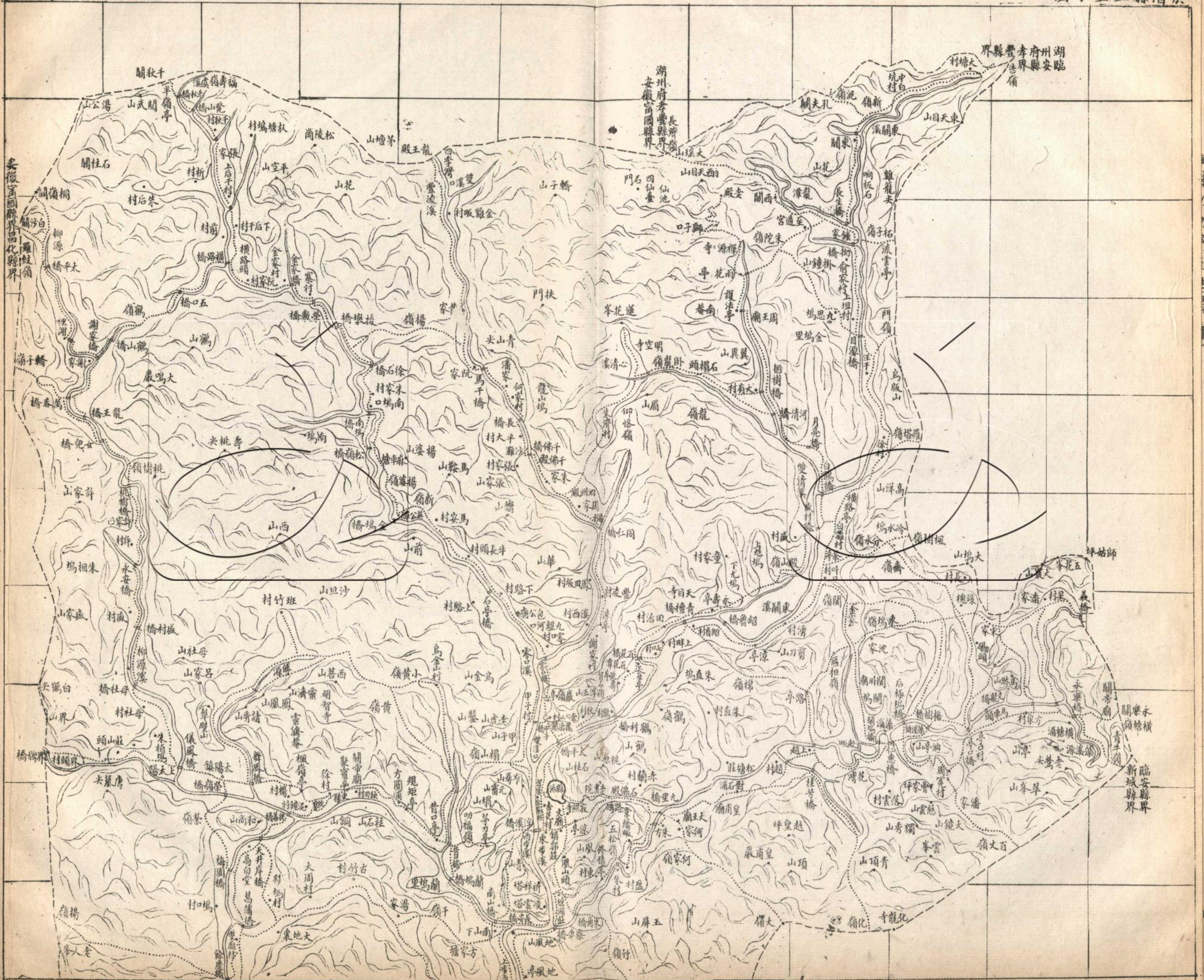
枝路

徐村 自下輿橋曲曲西南行過小嶺嶺高二丈四尺至此八里六分

新嶺脚橋 自徐村南行折而西南過新嶺嶺高十五丈二尺至此四里八分與新城縣分界

北門又名拱辰門東行七  
分輿東門幹路合

沈沈沈沈沈  
沈沈沈沈沈  
沈沈沈沈沈  
沈沈沈沈沈  
沈沈沈沈沈  
沈沈沈沈沈  
沈沈沈沈沈  
沈沈沈沈沈  
沈沈沈沈沈  
沈沈沈沈沈





於潛縣沿革

禹貢揚州之域春秋屬越戰國屬楚秦徙大越烏語人置晉屬鄣郡漢武帝時置於晉縣屬丹陽郡後漢因之三國吳寶鼎元年改屬吳興郡晉以後因之陳禎明元年改屬錢唐郡隋開皇九年屬杭州始加水曰於潛大業三年屬餘杭郡唐武德七年於縣置潛州八年州廢還屬杭州五代因之宋建炎三年屬臨安府元至元十五年屬杭州路明屬杭州府國朝因之

杭州府於潛縣

水路道里記

虞溪 下流為零口溪  
又下流為浮溪

經流

福壽嶺 虞溪自此發源西南流至千秋橋三里

橫路橋 自千秋橋東南流至此九里一分 水深一尺  
面闊五丈

徐石橋 自橫路橋東南流至此十里

金塢橋 自徐石橋東南流至此十里 有豐凌溪自東北來會之

零口橋西 自金塢橋東南流至此十一里五分 見後 以下為零口溪

雙溪口 自零口橋西首南流至此五里 有東關溪自東北來會之  
見後 以下為浮溪

浮溪橋 自雙溪口南流至此三里 水深三尺  
闊三十丈

寮車橋 自浮溪橋南少東流至此五里五分 有藻溪自東  
來會之見後

長安橋南 自寮車橋西流至此二里 水深三丈  
面闊二十八丈  
有柳源溪自西北來會之見後

灌河渡 自長安橋南首南流至此十一里 水深五尺  
闊三十三丈

牧亭渡 自灌河渡東北流折而西南至此五里水深五尺面闊三十丈

麻車埠 自牧亭渡西南流至此五里六分有龍翔嶺水自西北來注之

紫溪渡 自麻車埠東南流至此七里水深五尺面闊三十二丈有紫溪自西來會之見後

九排嶺涼亭 自紫溪渡東南流至此十二里七分水深七尺面闊三十八丈涼亭造東南與嚴州府分水縣分水以下皆

同

印渚渡東 自九排嶺涼亭東南曲曲流至此十四里水深七尺面闊三十四丈有大源溪自東北來會之見後

石壁山西麓 自印渚渡東首東流折而東南至此四里與嚴州府分水縣分界

枝流 豐凌溪

四季灣 豐凌溪自安徽富國縣茅壇山發源流至此入境又東南流至馬千橋十二里

千佛橋 自馬千橋東南流至此六里水深一尺面闊七丈

豐凌村 自千佛橋東南流至此十里五分水深二尺面闊八丈又西南流至零口橋西入零口溪

枝流 東關溪

東天目山 東關溪自此發源西南流至東關八里

長生橋東 自東關曲曲南流至此七里水深一尺面闊五丈有西關水自西來注之

目源橋 自長生橋東口南流至此六里四里又西南流六里至中橋東入

白鶴橋 自目源橋南少東流過徐村又西南流至此十里二分有雙清溪自西北來注之

青壇橋 自白鶴橋西南流折而西北又折而西至此十三里二分水深二尺面闊十丈

百花橋 自青壇橋西南流至此三里五分

後渚鎮橋太平 自百花橋西南流至此八里五分又西南流一里五分至雙溪口入浮溪

枝流 藻溪

青牛嶺西北 藻溪自此發源曲曲西北流折而西少南至亭口橋九里六分水深一尺面闊二丈

藻溪鎮 自亭口橋西流至此五里

對石鋪 自藻溪鎮西南曲曲流至此十里

九里橋 自對石鋪西南流至此五里五分水深一尺面闊五丈又西南流九里二分至寮車橋入

浮溪 即藻溪下流

枝流 柳源溪

銅嶺關 柳源溪自此發源南少東流至謝家橋西十里水深二尺面闊五丈

萬春橋 自謝家橋西口西南流至此四里

女兒橋 自萬春橋東南流至此四里五分

盛村橋 自女兒橋南流至此十一里

母社溪橋 自盛村橋南流至此三里

儀鳳橋 自母社溪橋東南流至此六里五分

扶善橋 自儀鳳橋東南流折而東至此六里 有龍蟠山水自南來注之

昔口橋南 自扶善橋東流至此九里又東南流五里五分至長安橋入浮溪 水深二尺面闊七丈

支流 紫溪

柯老相公殿 紫溪自昌化縣 在昌化為柳溪 流至此入境又東少南流至此三里

馬坑橋北 自長灘村北首東流折而南又折而東南至此八里又東流六里至紫溪渡

入浮溪 水深一尺面闊三十五丈

支流 大源溪

馬嶺 大源溪自此發源西南流至兌口橋南七里

華光橋南 自兌口橋南首西南曲曲流至此十里二分 有小源溪自東來會之見後

玉間橋 自華光橋南流折而西北至此四里又西南流六里至印渚渡東入浮溪 水深二尺

面闊五丈

支流 小源溪

住龍嶺 小源溪自此發源西南流至泗洲橋二里

金塢村 自泗洲橋東南流折而西南曲曲至此八里五分又西少南流二里五分至華

光橋南入大源溪

陸路道里記

東門

幹路

分路碑 自東門外東行至此二里八分

九里橋 自分路碑東行至此三里一分

對石鋪 自九里橋東少北行至此四里

桂芳橋 自對石鋪東少北行至此三里九分

藻溪鎮 自桂芳橋東北行至此四里八分

橫塘浦 自藻溪鎮東行至此八里九分



橫塘嶺 自橫塘浦東行至此二里二分與臨安縣分界

枝路

百丈嶺 自藻溪鎮東南行至此九里七分與新城縣分界

枝路

杲村 自橫塘浦曲北行至此五里一分

義橋 自杲村東少南行至此二里六分與臨安縣分界

南門

幹路

塘湖莊 自南門外南行過鳳山莊至此四里四分弱

地風山涼亭 自塘湖莊南行至此五里九分強

翼村 自地風山涼亭南行至此四里九分弱

灌河渡 自翼村南行至此二里六分

牧亭渡 自灌河渡南行至此三里七分

麻車埠 自牧亭渡西南行至此四里七分弱

紫溪渡 自麻車埠南行至此四里強

九排嶺 自紫溪渡南少東行至此十二里七分

白山渡 自九排嶺入分水縣界東南行至此三里七分

印渚鎮 自白山渡復入本境東南行至此三里二分與嚴州府分水縣分界

枝路

竹嶺 自塘湖莊東南行至此八里強

沙埂頭村 自竹嶺東南行至此六里二分

浮雲嶺 自沙埂頭村東南行折而東北至此七里一分與新城縣分界

枝路

青山殿 自紫溪渡南首西南行至此四里二分

啞嶺 自青山殿西北行至此五里六分

枝路

老相公殿 自啞嶺西北行至此七里七分與昌化縣分界

排後橋 自印渚鎮東北行至此六里一分

兌口橋 自排後橋東北行至此十二里九分

栢樹塢村 自兌口橋東南行折而東北至此四里四分

馬嶺 自栢樹塢村東南行折而東北至此五里二分與新城縣分界

金塢村 自排後橋東南行折而東北至此四里

泗洲橋 自金塢村東北曲行至此七里七分

巨龍嶺 自泗洲橋東北行至此四里一分與嚴州府分水縣分界

慈烏橋 自兌口橋西北行至此一里八分

三嶺亭 自慈烏橋西北行折而北至此七里六分與新城縣分界

西門

幹路

浮溪橋 自西門外西南行至此二里四分

方圓鋪 自浮溪橋西行折而西北至此七里一分

更樓村 自方圓鋪西行至此四里四分

太陽鎮 自更樓村西北行過楓樹嶺至此六里三分

儀鳳橋 自太陽鎮西行至此二里三分

界頭村 自儀鳳橋曲西行至此四里四分與昌化縣分界

枝路

雙廟村 自更樓村西南行至此十一里五分

龍翔嶺 自雙廟村東南行至此七里八分

雙坑橋 自龍翔嶺東南行至此四里六分又東南行九里三分至麻車埠入南門外幹路

路

景坑橋 自雙廟村西南行至此八里強與昌化縣分界

北門

幹路

後渚橋 自北門外北行至此二里五分

零口橋 自後渚橋西北行至此三里五分

牛長頭村 自零口橋西北行至此七里八分

英公潭村 自牛長頭村西北行至此四里七分

朱家村 自英公潭村西北行至此七里強

橫路頭村 自朱家村西北行至此十二里九分

千秋村 自橫路頭村西北行至此六里九分強

千秋關 自千秋村西北行至此三里二分與安徽甯國縣分界

枝路

紹魯村 自後渚橋東北行至此九里八分

叫口村茶亭 自紹魯村東南行折而北至此八里三分

橫路亭 自叫口村茶亭東北行至此二里五分

徐村 自橫路亭東北行至此四里七分

目源橋 自徐村北行過汪干村又西北行至此六里二分弱

鍾家村 自目源橋西北行至此六里五分

東關 自鍾家村北行至此七里

告嶺 自東關東北行過新嶺至此九里二分與湖州府孝豐縣分界

冷水塢 自叫口村茶亭東北行至此五里五分與臨安縣分界

門嶺 自目源橋東北行至此一里四分與臨安縣分界

西關 自鍾家村西北行至此四里八分

長灣 自西關西北行至此七里九分與湖州府孝豐縣及安徽甯國縣分界

雨花亭 自鍾家村西北行折而西南至此五里五分

樞樹橋下 自雨花亭東南行至此六里六分又東南行七里七分至橫路亭與本條枝

路合

枝路

豐凌溪村 自零口橋東北行至此六里四分

泗洲殿 自豐凌溪村西北行至此四里九分

阮家村 自泗洲殿西北行至此十里七分

龍王殿 自阮家村西北行至此十一里三分與安徽甯國縣分界

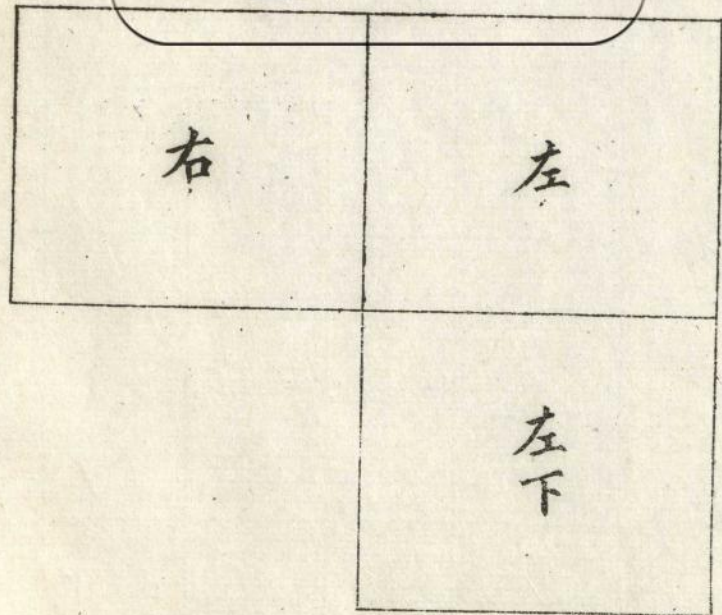
枝路

鶴嶺 自橫路頭村西南行至此七里五分

謝家橋 自鶴嶺西南行至此二里二分

# 新城縣圖

拼圖式



太平橋北 自謝家橋西北行至此七里一分

桐嶺關 自太平橋北首北行至此二里七分與安徽甯國縣分界

桃樹嶺 自謝家橋南行折而西又折而東南行至此七里六分

母社溪村 自桃樹嶺南行至此十三里七分又東南行四里九分至儀鳳橋入西門幹

路

白沙關 自太平橋北首西北行至此一里四分與昌化縣分界







新城縣沿革

禹貢揚州之域春秋屬越戰國屬楚秦會稽郡富春縣地三國吳黃武五年析置新城縣屬東安郡尋廢晉太康末復置尋又廢咸和九年又置屬吳郡宋齊因之梁廢為新城戍陳復置禎明元年屬錢唐郡隋開皇九年省入錢唐大業末沈法興復置唐武德七年省入富陽永淳元年復置屬杭州五代梁開平二年改名新登宋太平興國四年復故建炎三年屬臨安府元至元十五年屬杭州路明屬杭州府國朝因之

杭州府新城縣

水路道里記

松溪

經流

鳳凰山西

有白峯溪自東北來注之

松溪自臨安縣黃嶺發源流至此入境又南少東流至乾橋四里九分

萬福橋

自乾橋曲南流至此五里八分水深八尺面闊七丈有洛鳴溪自東北來會之見後

新堰

自萬福橋西南流折而東南至此八里六分水深九尺面闊十二丈

松溪堰

自新堰東南流至此一里五分水深七尺面闊十六丈有龍潭水自東來注之

歲寒橋

自松溪堰南少東流至此一里三分

方家橋

自歲寒橋東南流折而西南又折而南至此八里一分又南流一里五分至雙江口與葛溪會為麗江

枝流 洛鳩溪

花園山西 洛鳩溪自此發源西南流至蔡家橋三里二分



寺山菴 自蔡家橋西南流折而西至此三里八分

徐家橋 自寺山菴西南曲曲流至此六里九分又西南曲曲流二里一分至萬福橋入

松溪

葛溪

經流

百丈嶺 葛溪自此發源曲曲南流折而東至新殿八里

高義橋 自新殿東北流折而東至此七里五分水深七尺面闊五丈有青牛嶺水自北來注之

眾緣橋 自高義橋南流折而西南至此五里

津陵橋 自眾緣橋東南流至此六里一分水深七尺面闊九丈有武源溪自東北來會之見後

洞橋鎮洞橋 自津陵橋東南曲曲流至此八里八分水深七尺面闊十三丈有里仁溪自東北來會之見後

大源橋 自洞橋南少東流至此二里五分

三溪口 自大源橋東南流至此六里五分水深九尺面闊十八丈有嚴州府分水縣廣陵溪自西南來注之又有葛溪自東北來會

之見後

巖石堰 自三溪口南流折而東曲曲至此七里三分

白家堰 自巖石堰東南曲曲流至此三里七分

下畝村 自白家堰東南流折而西至此二里八分水深九尺面闊十八丈有隴塢溪自西北來會之見後

劉公堰 自下畝村東南流折而東北又折而東南至此八里六分

張公橋南 自劉公堰東北流至此二里水深八尺面闊十九丈有湘溪自北來會之見後

南津橋 自張公橋南口東南流至此六里水深七尺面闊二十丈又東南流二里九分至雙江口

與松溪會為鼉江

支流 武源溪

滴水巖 武源溪自此發源曲曲南流至童家橋六里有新嶺水自東北來注之

安吳橋 自童家橋西南流至此五里五分又西流五分至津陵橋入葛溪

支流 里仁溪

沈嶺 里仁溪自此發源西南流至東平廟十三里二分又西行一里八分至洞橋入葛溪

支流 葛溪

天雷峯 葛溪自此發源東流過葛蒲橋又西少南流至佛橋四里一分

天賜橋 自佛橋西南流至此八里七分又西南流三里四分至三溪口入葛溪  
枝流 隴塢溪

燕子嶺 隴塢溪自此發源曲曲東流至外塢石山南三里又東少北流折而東南六里  
六分至下畝村入葛溪

枝流 湘溪

箬葉嶺 湘溪自此發源曲曲東流至大源塢橋南八里三分有臨安縣水自北來注之

王家橋 自大源塢橋南口東南流至此五里

乾坑橋 自王家橋南流至此七里

爐頭橋 自乾坑橋南少東流至此四里又南流三里至張公橋南入葛溪

麗江

經流

雙江口 麗江自此承松葛二溪之水南流至百丈墩五里五分

涿川埠 自百丈墩南少西流至此四里四分水深一丈三尺 面闊二十四丈

董灣 自涿川埠南流至此四里七分水深一丈 面闊十八丈

深浦埠 自董灣東南曲曲流至此六里水深一丈二尺 面闊十四丈

上港口 自深浦埠南少東流至此四里六分入桐廬江面闊一百六十四丈 縣界止於江北岸江屬桐廬 與嚴州府

桐廬縣分界

陸路道里記

東門又名元始門

幹路

楓樹嶺 自東門外東少南曲曲行至此四里四分

銅坑 自楓樹嶺東少南行至此二里五分

雙清亭 自銅坑東北曲曲行至此四里

狩山殿 自雙清亭東北行至此二里五分

栢子嶺 自狩山殿東北行至此四里七分與富陽縣分界

南門又名嘉惠門

幹路

青雲橋 自南門外南行折而東南至此一里七分

浙江水陸道里記

杭州府新城縣

三

輿圖總局編輯

風月亭 自青雲橋東南行折而南至此六里九分

淶川埠 自風月亭西南行至此三里

峴口鎮 自淶川埠南少東行至此六里四分

留餘亭 自峴口鎮東北行折而東南曲曲至此九里五分抵桐廬江濱

枝路

董家莊 自淶川埠過渡東行折而南至此二里七分

深浦埠 自董家莊東行折而南又折而東南至此七里五分

上港口 自深浦埠東南行過前母嶺又西南行至此七里七分與嚴州府桐廬縣分界

金數橋 自深浦埠東北行至此七里七分

深嶺西 自金數橋西北行至此六里五分又東北行四里七分至銅坑入東門幹路

枝路

洪家橋 自峴口鎮西南行至此三里八分

石門檻 自洪家橋西行至此四里與嚴州府桐廬縣分界

西門又名利遂門

幹路路向西南

南津橋 自西門外西南行至此一里二分

五里橋 自南津橋西南行至此二里七分

最樂亭 自五里橋西南行至此六里五分

黃金灣 自最樂亭西南行至此五里九分

楓樹嶺 自黃金灣西南行至此三里九分與嚴州府桐廬縣分界

枝路

深林亭 自南津橋曲曲西行至此七里九分

橋嶺莊 自深林亭南行至此二里八分

大桃花嶺 自橋嶺莊南行至此八里與嚴州府桐廬縣分界

下半嶺 自橋嶺莊西南行至此六里八分

烏船嶺 自下半嶺南行至此四里與嚴州府桐廬縣分界

幹路路向西北

搖車嶺 自西門外西北行至此一里六分

張公橋 自搖車嶺西北行至此四里四分

新店邊 自張公橋西行至此四里二分

惠風亭 自新店邊西南行至此六里三分

靈苑莊南橋 自惠風亭曲西行至此四里六分

曹公嶺 自馬鞍橋西少南曲曲行至此五里二分

桐嶺 自曹公嶺西行至此三里四分與嚴州府桐廬縣分界

枝路

爐頭橋 自搖車嶺西北行至此七里六分

乾坑橋 自爐頭橋西北行折而東北又折而西北至此五里一分

王家橋 自乾坑橋西北行折而東北又折而北至此六里二分

石橋頭 自王家橋北少西行至此二里一分

八角亭 自石橋頭北少西行過三岔埠至此六里六分與臨安縣分界

枝路

查村莊 自新店邊西行折而北至此四里六分

巖石亭 自查村莊北行過舒珠嶺又西行遙北至此七里六分

練頭莊 自巖石亭西少南行至此二里四分

三溪鎮朱澤橋 自練頭莊西少北行至此五里強

石羊菴 自朱澤橋西北曲曲行至此六里二分

洞橋鎮 自石羊菴西北行至此三里一分

四鄉殿 自洞橋鎮西北行至此五里六分

萬氏鎮 自四鄉殿西行至此一里一分

高亭村 自萬氏鎮西北行過塔山嶺渡又西行至此八里八分

羅宅鎮 自高亭村西北行至此三里

龍門橋 自羅宅鎮西行折而西北至此四里四分

橫山莊 自龍門橋西南行至此一里七分

浮雲嶺 自橫山莊曲曲西行至此七里六分與於潛縣分界

東畝巖 自洞橋鎮東北行至此十里八分

沈嶺 自東畝巖東北曲曲行至此八里八分與臨安縣分界

安吳橋 自四鄉殿西北行至此一里二分

眾緣橋 自安吳橋西北行至此六里

高義橋 自眾緣橋北少東行至此五里

新殿 自高義橋西行折而西南至此七里五分

百丈嶺 自新殿西北行折而北至此七里六分與於潛縣分界

槎嶺 自萬氏鎮曲曲西行至此六里五分

馬嶺 自槎嶺西北行折而西南至此五里五分與於潛縣分界

下吳施嶺 自高亭村西少北行至此八里三分

三嶺亭 自下吳施嶺西南行至此五里七分與於潛縣分界

湯羅宅橋 自龍門橋西行折而北至此八里七分

大嶺 自湯羅宅橋北少西行至此五里與於潛縣分界

福源橋 自高義橋西北曲行過渚預嶺至此四里五分

青牛嶺 自福源橋西北行至此七里七分與臨安於潛二縣分界

北門又名貞成門

幹路

慧源菴 自北門外北少東行至此二里一分

西關亭 自慧源菴東北行至此二里一分

永昌鎮黃泥橋 自西關亭北少西行至此八里三分

萬福橋 自黃泥橋北少西行折而東少北至此三里

周孝子祠 自萬福橋曲曲北行至此五里六分

火燒亭 自周孝子祠北少西行至此四里九分與臨安縣分界

枝路

松溪鎮 自西關亭東北行至此一里

界牌頭 自松溪鎮東北行過草鞋嶺至此十三里七分與富陽縣分界

枝路

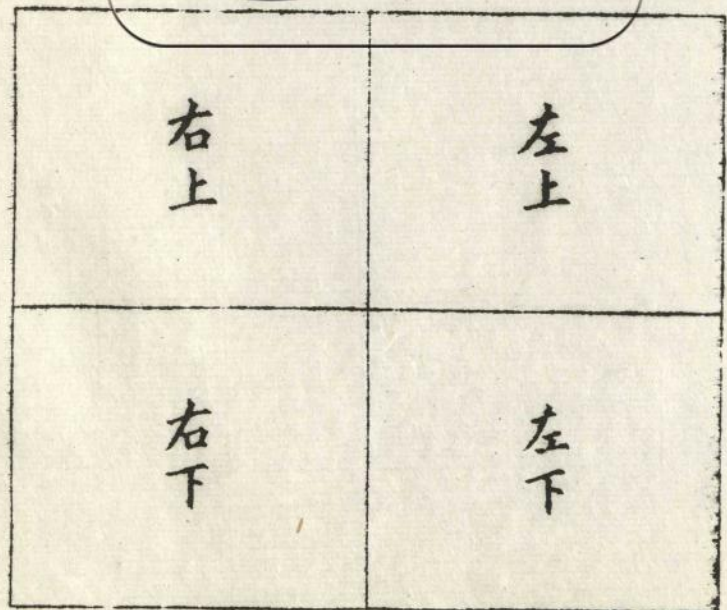
依嶺 自萬福橋東北行至此七里

塌石嶺 自依嶺東北行至此八里與富陽縣分界

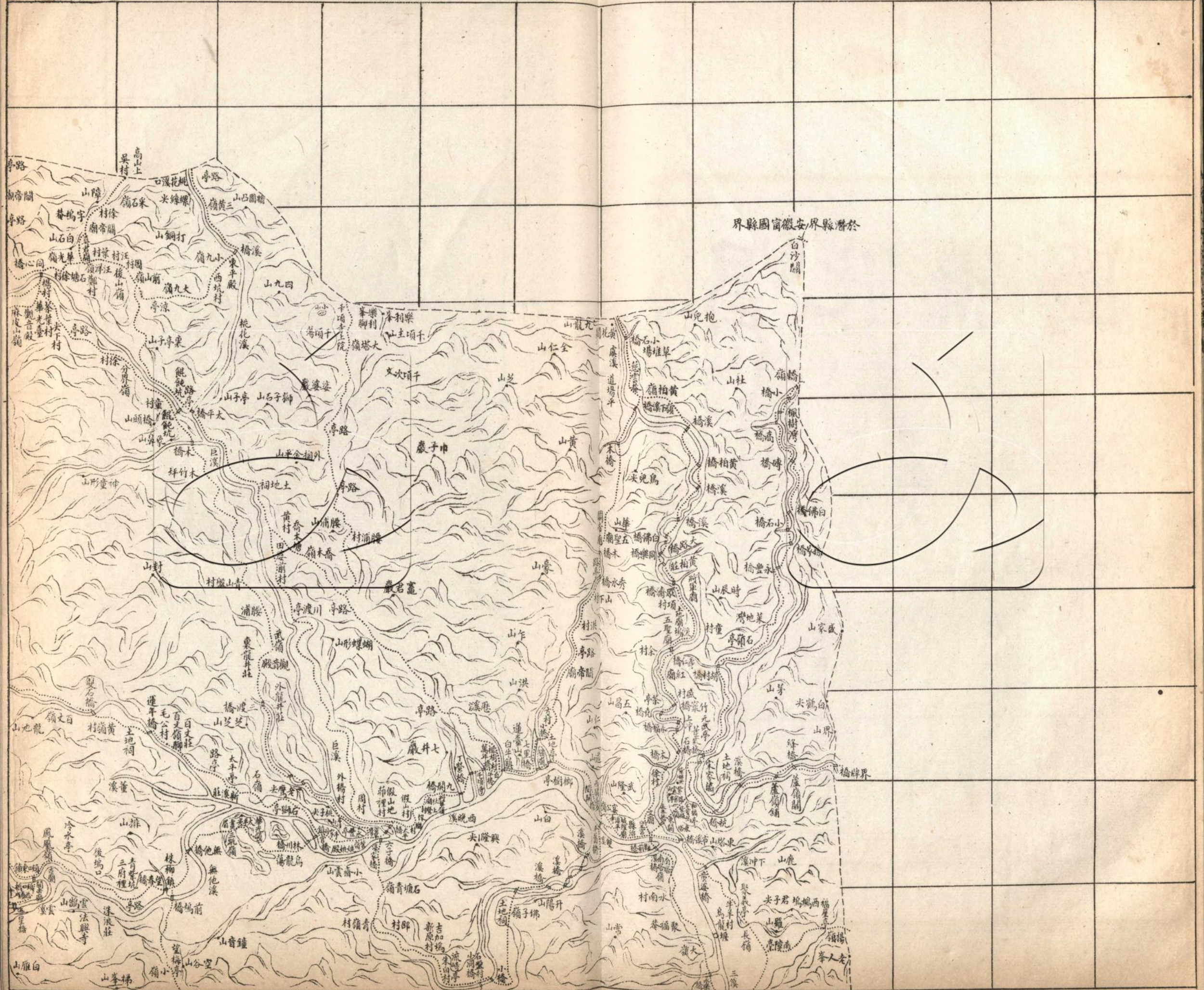
枝路

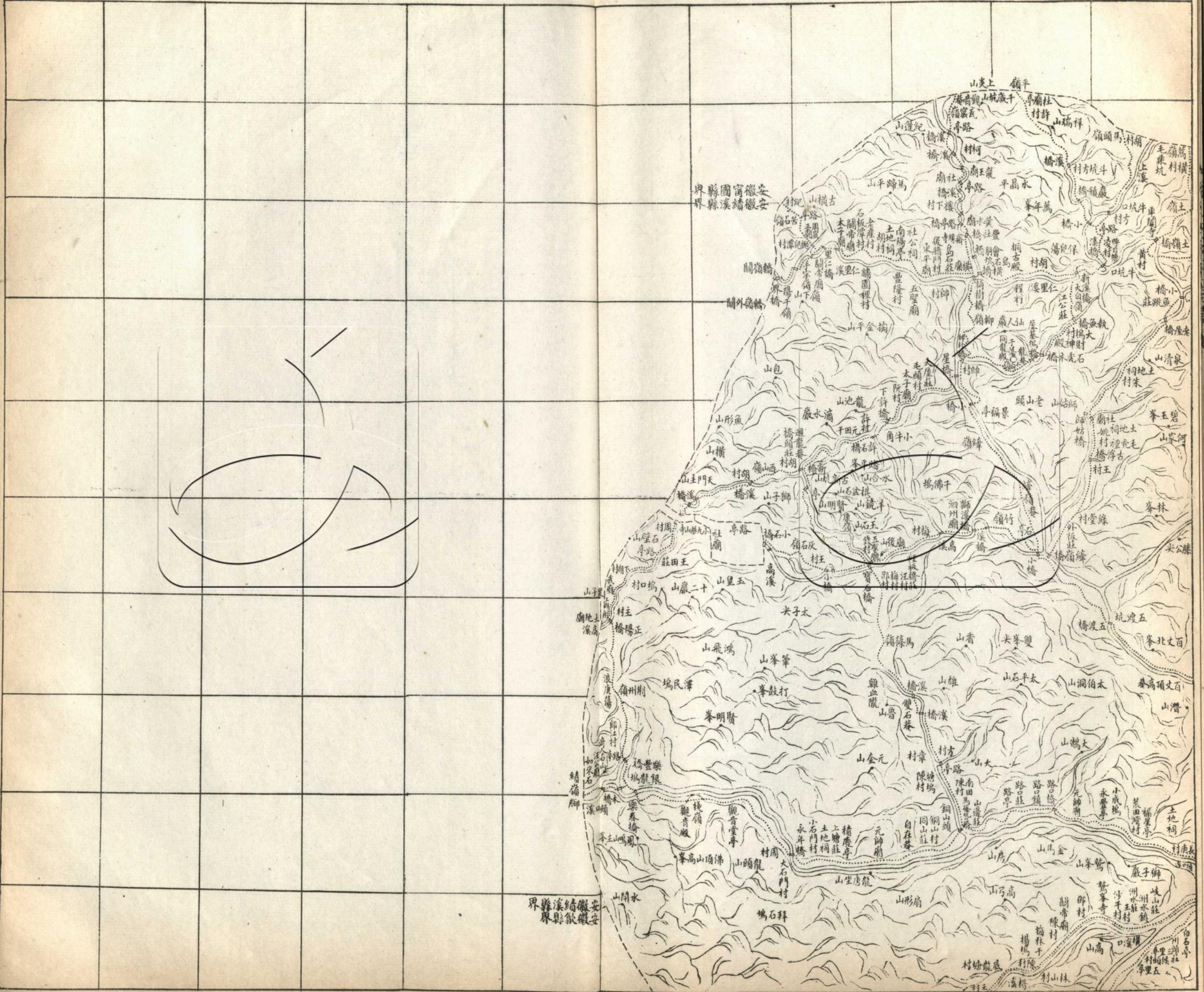
# 昌化縣圖

拼圖式



開嶺 自周孝子祠東北行至此六里與臨安縣分界











昌化縣沿革

禹貢揚州之域春秋屬越戰國屬楚秦鄣郡地漢丹陽郡於  
晉縣地唐垂拱二年析置紫溪縣萬歲通天元年曰武隆其  
年復為紫溪又析紫溪別置武隆縣聖曆三年省武隆入紫  
溪長安四年復置神龍元年改武隆為唐山大歷二年皆省  
長慶初復置唐山縣屬杭州五代梁開平四年改曰金昌後  
唐同光初復名唐山石晉天福七年改曰橫山又改吳昌宋  
太平興國四年改曰昌化建炎三年屬臨安府元至元十五  
年屬杭州路明屬杭州府  
國朝因之

杭州府昌化縣

水路道里記

頰口溪 下流名無他溪又名西晚溪又名雙溪又名三溪又名柳溪

經流

績嶺南 頰口溪自安徽績溪縣流至此入境又東北流折而東南至樂春橋五里五分

水深三尺面闊二十丈

永年橋 自樂春橋東流折而東南至此十里 水深四尺面闊二十丈

馬篠坑口橋 自永年橋東流至此九里 水深四尺面闊二十二丈

路口鎮橋 自馬篠坑口橋東北流至此四里

頰口橋 自路口橋東少南流至此九里五分 水深五尺面闊三十四丈有雲溪自東北來會之見後

鳳凰嶺腳 自頰口橋東北流至此二里 水深四尺面闊二十四丈以下一名無他溪

株柳鎮橋 前橋 自鳳凰嶺腳東南流折而東北至此八里

無他橋 自前塢橋東北流折而西北至此四里 水深七尺面闊二十六丈

新溪莊 自無他橋東北流至此三里八分 有高溪自西來注之

林川橋 自新溪莊東南流至此四里二分

湯家灣橋 自林川橋東少南流折而東少北至此五里水深五尺面闊二十六丈

太平橋 自湯家灣橋東北流至此一里五分水深一丈二尺面闊四十六丈有桃花溪自西北來會之見後以下一名西晚溪

白牛鎮 自太平橋東北流至此六里五分水深一丈面闊三十八丈有歷溪自西北來注之

七里橋 自白牛鎮東流至此二里水深八尺面闊四十丈有興溪自北來注之

平葛橋 自七里橋東流折而東南至此五里水深一丈五尺面闊四十丈以下一名雙溪

縣前橋 自平葛橋東南流過縣治前至此二里六分水深九尺面闊二十七丈有石塘青嶺水自西來注之

市溪橋 自縣前橋東流至此一里二分有虞溪自北來注之

烏龍堰 自市溪橋南少東流至此五里四分水深六尺面闊二十三丈以下一名三溪

河橋鎮 楊家埠橋東 自烏龍堰東少南流折而西南至此八里水深一丈三尺面闊四十一丈有塘溪自西南來會之見

小漏灘 自楊家埠橋東口東南流至此九里三分水深一丈八尺面闊三十八丈五尺

柯老相公殿 自小漏灘東南流過大漏灘至此八里六分水深一丈四尺面闊四十一丈與於潛縣分界

棧流 雲溪

昱嶺 雲溪自此發源東北流至永樂橋十里水深四尺面闊二十一丈分一支東北曲而流為登溪凡二十六里五分至洲水鎮

東仍合而為一

車盤嶺 橋小 自永樂橋南流折而東北曲至此八里五分

鋪橋 自小橋東北流至此三里五分水深四尺面闊十八丈

橫溪橋 自鋪橋東北流至此三里水深五尺面闊十八丈分一支東南流為橫溪見後

洲水鎮東 自橫溪橋東北流至此八里五分有登溪自西來注之

五星橋 自洲水鎮東口東北流至此二里五分又東流折而北三里弱至頰口橋入頰

口溪

枝流 橫溪

大溪橋 橫溪自橫溪橋分雲溪之水東南流至此四里

河田塢橋 自大溪橋南流折而東至此三里八分

學川莊 自河田塢橋東流折而東北至此五里五分

龍鬚橋 自學川莊東流折而東北曲至此八里五分以下一名蒲溪

白果樹橋 自龍鬚橋曲曲東流至此五里六分

竹木嶺南 自白果樹橋東流至此六里八分

楊村橋 自竹木嶺南首東流至此十一里以下一名加溪又東南流四里九分強至河橋鎮入

下院溪 即塘溪

枝流 桃花溪

三黃嶺西 桃花溪自安徽甯國縣流至此入境又東南流至東平殿六里二分

餽餽坑 自東平殿西南流至此九里二分水深六尺面闊二十一丈

川渡亭 自餽餽坑東南流至此十三里水深五尺五寸面闊十九丈八尺以下一名巨溪

外楊村 自川渡亭東南流至此十里五分又東南流四里五分至太平橋入無他溪類

口溪

枝流 塘溪

貢嶺 塘溪自此發源北少東曲曲流至裡銅坑六里

望古橋 自裡銅坑東北曲曲流至此七里二分水深四尺面闊十六丈

岔口村 自望古橋東流至此六里二分

石板橋 自岔口村東流至此六里三分

鎮固橋 自石板橋東北流至此四里三分水深三尺五寸面闊十八丈

湍口鎮 楊村橋 自鎮固橋東流折而東少南至此四里一分水深四尺面闊二十丈有青坑溪自西南來會之見後

以下一名覽溪

下余橋 自楊村橋東北流至此七里水深四尺五寸面闊二十四丈

赤石鎮 自下余橋東北流至此五里水深七尺面闊二十二丈以下一名上博溪

石灰橋 自赤石鎮東北曲曲流至此八里六分以下一名下院溪又東北流一里八分至河橋

鎮 有橫溪自西北來會之見前 楊家埠橋東入柳溪即類口下流

枝流 青坑溪

青坑口 青坑溪自嚴州府分水縣流至此入境又東少北流至方村三里八分

童村 自方村西北曲曲流至此七里五分

范王廟 自童村北少西曲曲流至此九里二分

五聖橋前 自范王廟西少北曲曲流折而北至此十二里一分有湍源自西南來注之

烏獅橋 自五聖橋前北流至此五分有客嶺水自西來注之又東北流一里五分至湍口鎮入塘

溪

陸路道里記

東門又名趨京門後改景華門

幹路

東關 自東門外東北行至此一里二分

紫微嶺東 自東關東北行至此一里四分

杭橋 自紫微嶺東麓東南行至此一里三分

蘆嶺關 自杭橋東北行至此四里五分

界牌橋 自蘆嶺關東行至此一里二分與於潛縣分界

枝路

董家橋 自紫微嶺東麓西北行折而東北至此二里八分

石嶺亭 自董家橋北行過元武亭又東北行至此八里四分

永豐橋 自石嶺亭東北行折而北少西至此五里一分

轎嶺 自永豐橋曲曲北行至此十里與於潛縣分界

南門又名登龍門城門未建

幹路東南向

市溪橋 自縣前橋北首東行至此二里二分

童婆橋 自市溪橋東南行至此一里七分

南障亭 自童婆橋東南行至此五里五分南通向南幹路之河橋鎮計九里九分

楊嶺 自南障亭曲曲東行至此四里八分嶺高三十三丈與於潛縣分界

幹路南向

南塔嶺 自縣前橋南首東南行至此一里一分嶺高二丈

河橋鎮楊家埠橋 自南塔嶺東南行過水南村又西南行至此十四里

柯老相公殿 自楊家埠橋東南行至此十七里九分與於潛縣分界

枝路

赤石鎮 自楊家埠橋西南行至此十里四分

下余橋 自赤石鎮西南行至此三里八分

洪嶺南 自下余橋東南行至此九里七分嶺高三十六丈

范村橋 自洪嶺南麓曲曲南行過七洪莊至此六里一分

童村橋 自范村橋曲曲南行至此四里八分

青坑口 自童村橋東南行過大石橋又西南行至此十里五分與嚴州府分水縣分界

董嶺 自下余橋西南行至此七里一分嶺高三丈八尺

湍口橋 自董嶺西南行至此二里一分

寺塢口 自湍口橋南行至此四里七分

沈嶺 自寺塢口西南行至此十二里九分嶺高二丈五尺與嚴州府淳安縣分界

石尖嶺 自童村橋東行至此十一里二分嶺高一丈八尺與嚴州府分水縣分界

西門又名三瑞門

幹路

七里橋 自西門外西北行至此八里二分

白牛鎮西千項寺 自七里橋西行至此二里

假山村 自千項寺西南行至此四里五分

太平橋 自假山村南行折而西至此一里二分

湯家灣市 自太平橋西南行至此一里四分

手字司鎮 自湯家灣市西行至此二里四分

畫眉三跳嶺 自手字司鎮西行折而西北過華光嶺嶺高二丈五尺至此六里一分嶺高一丈九尺

株柳鎮 自畫眉三跳嶺西南行至此四里七分

頰口橋 自株柳鎮西南行折而西北過鳳凰嶺嶺高二丈九尺又西南行至此八里六分

五星橋 自頰口橋西南行過頰口西鎮至此二里一分

白果莊 自五星橋西南行至此九里

永樂橋 自白果莊西南行過車盤嶺嶺高三丈七尺又西行過清風嶺嶺高一丈六尺至此十三里

一分

昱嶺關 自永樂橋西南行至此十里嶺高四丈

星橋鋪 自昱嶺關西行至此二里四分與安徽歙縣分界

枝路

小洞橋 自西門外西南行過佛子嶺嶺高二丈六尺又南行折而西至此十五里六分又西

北行十二里過石塘青嶺嶺高三丈七尺至湯家灣市入幹路

白果樹橋 自小洞橋西南行過朱白嶺嶺高二丈六尺至此十六里五分又東南行十七里

四分過蒲嶺嶺高二丈七尺至赤石鎮與南門幹路內自楊家埠橋起之枝路合

金川橋 自白果樹橋曲曲西行過龍鬚嶺嶺高二丈七尺至此八里五分又北行九里八分過小

嶺嶺高二丈七尺至株柳鎮入幹路

河田村橋 自金川橋西行至此十五里二分又西北行八里三分至白果莊入幹路

枝路

秀水橋 自七里橋東北行至此十一里八分又東北行十里五分至黃栢嶺腳入北門

幹路

枝路

腰浦 自白牛鎮西北行至此十六里七分

上千頂寺 自腰浦東北行過大塔嶺嶺高四丈八尺至此十四里與安徽甯國縣分界

枝路

川渡亭 自太平橋西北行至此十七里

餛飩坑 自川渡亭西北行至此十三里九分

華光臺 自餛飩坑西北行過分界嶺嶺高三丈二尺至此十一里九分

華光嶺 自華光臺北行折而東北至此二里八分

汪洋嶺 自華光嶺東北行至此二里八分嶺高二丈七尺

前山嶺 自汪洋嶺東行迤南至此三里六分

大九嶺 自前山嶺東南行折而東至此三里七分嶺高二丈

小九嶺橋 自大九嶺東北行至此二里五分嶺高四丈五尺

三黃嶺北 自溪橋西北行至此五里九分嶺高五丈七尺與安徽甯國縣分界

枝路

三渡橋 自湯家灣市西北行至此十里又西北曲曲行十八里七分至餛飩坑與太平

橋起之枝路合

枝路

石嶺 自手窰司鎮西北曲曲行至此四里七分

百丈莊 自石嶺西北行至此五里五分

高菴 自百丈莊西北行至此十一里八分



繚嶺橋 自高菴西北曲曲行至此八里六分

繚嶺菴 自繚嶺橋西北行至此四里五分

星橋 自繚嶺菴西北行至此七里五分

帥村橋 自星橋東北行至此一里

橫廟前 自帥村橋北行過柳嶺嶺高四丈至此六里東南通大白嶺麓計六里四分

東平廟 自橫廟前西行至此二里四分

里仁橋 自東平廟西少北行過南陽亭至此七里五分

轎嶺關 自里仁橋西南行至此三里五分與安徽績溪縣分界

執魚橋 自帥村橋東北行至此八里五分

大白嶺麓 自執魚橋西北行至此二里八分

牛坑口 自大白嶺麓東北行至此三里七分

馬頭嶺 自牛坑口北少東行至此十里四分嶺高七十丈五尺與安徽甯國縣分界

路亭橋 自橫廟前北行至此三里三分嶺高六丈十二丈

瓦瑤嶺麓 自路亭橋北行至此六里七分嶺高六丈十二丈

觀音菴 自瓦瑤嶺麓北行至此二里八分與安徽甯國縣分界

枝路

路口鎮 自頰口橋西少北曲曲行至此十里三分

馬篠坑口橋 自路口鎮西行至此五里二分

積慶亭 自馬篠坑口橋西少南行至此六里一分

棧嶺 自積慶亭西行折而西北至此八里九分嶺高十六丈八尺

銀龍塢 自棧嶺西行至此四里五分

績嶺即嶺 自銀龍塢西行至此四里五分與安徽績溪縣分界

枝路


洲水鎮 自五星橋西少南行至此四里九分

陳村 自洲水鎮西少北行折而西南至此六里五分

大嶺村 自陳村西南曲曲行至此十里五分又南行五里一分至永樂橋入幹路

北門又名負唐門城門未建

幹路



壽仁橋

壽仁橋 自文廟西首東北曲曲行過堯橋至此十二里六分

黃栢橋 自壽仁橋曲曲北行過白佛橋至此十三里八分

黃栢嶺 自黃栢橋西北行至此五里五分 嶺高四十四丈七尺

黃花關 自黃栢嶺北行至此五里與安徽甯國縣分界

