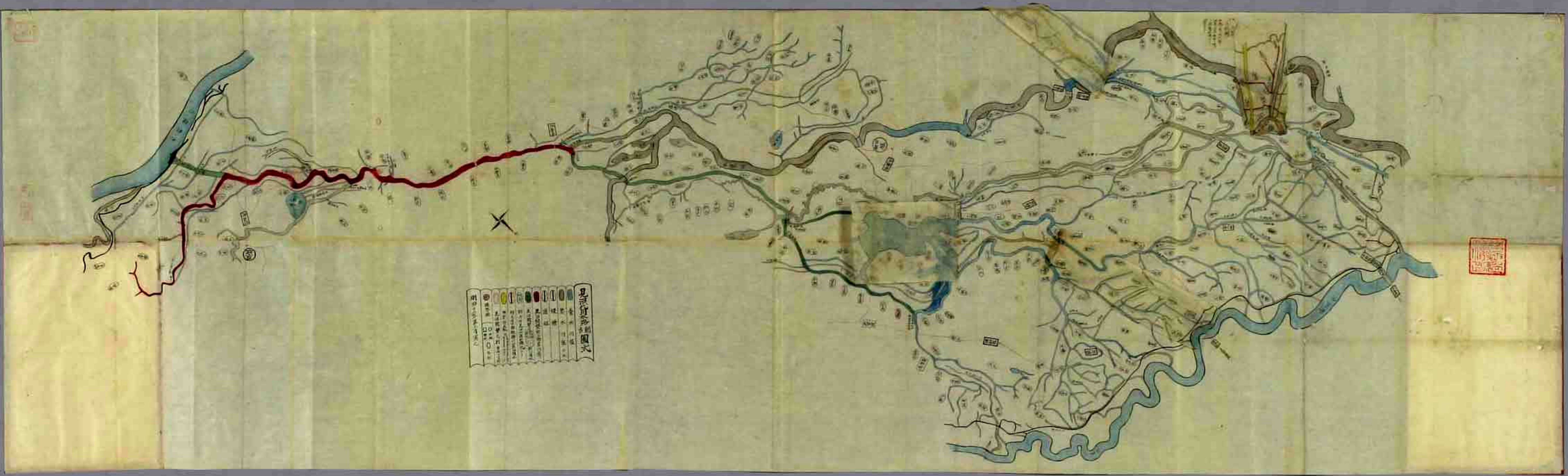


大興府新圖  
一、大興府城  
二、大興府縣城  
三、大興府州城  
四、大興府縣城  
五、大興府州城  
六、大興府縣城  
七、大興府州城  
八、大興府縣城  
九、大興府州城  
十、大興府縣城  
十一、大興府州城  
十二、大興府縣城  
十三、大興府州城  
十四、大興府縣城  
十五、大興府州城  
十六、大興府縣城  
十七、大興府州城  
十八、大興府縣城  
十九、大興府州城  
二十、大興府縣城





四川通志圖  
一、州縣城郭  
二、州縣衙門  
三、州縣學宮  
四、州縣文廟  
五、州縣武廟  
六、州縣關隘  
七、州縣橋梁  
八、州縣渡口  
九、州縣驛站  
十、州縣倉庫  
十一、州縣營壘  
十二、州縣屯田  
十三、州縣鹽池  
十四、州縣礦山  
十五、州縣水磨  
十六、州縣風車  
十七、州縣油榨  
十八、州縣碾磨  
十九、州縣磨坊  
二十、州縣水碓





大宛新圖

○	山
○	水
○	陸
○	河
○	渠
○	溝
○	池
○	湖
○	井
○	塚
○	塔
○	寺
○	廟
○	城
○	鎮
○	村
○	堡
○	寨
○	營
○	關
○	隘
○	口
○	門
○	橋
○	路
○	道
○	水
○	溝
○	渠
○	池
○	湖
○	井
○	塚
○	塔
○	寺
○	廟
○	城
○	鎮
○	村
○	堡
○	寨
○	營
○	關
○	隘
○	口
○	門
○	橋
○	路
○	道

○ 陸 ○ 水 ○ 溝 ○ 渠 ○ 池 ○ 湖 ○ 井 ○ 塚 ○ 塔 ○ 寺 ○ 廟 ○ 城 ○ 鎮 ○ 村 ○ 堡 ○ 寨 ○ 營 ○ 關 ○ 隘 ○ 口 ○ 門 ○ 橋 ○ 路 ○ 道

右天々村、此四面、  
相見、道、相分、候、  
、附、箋、仕、候、ナ、リ、





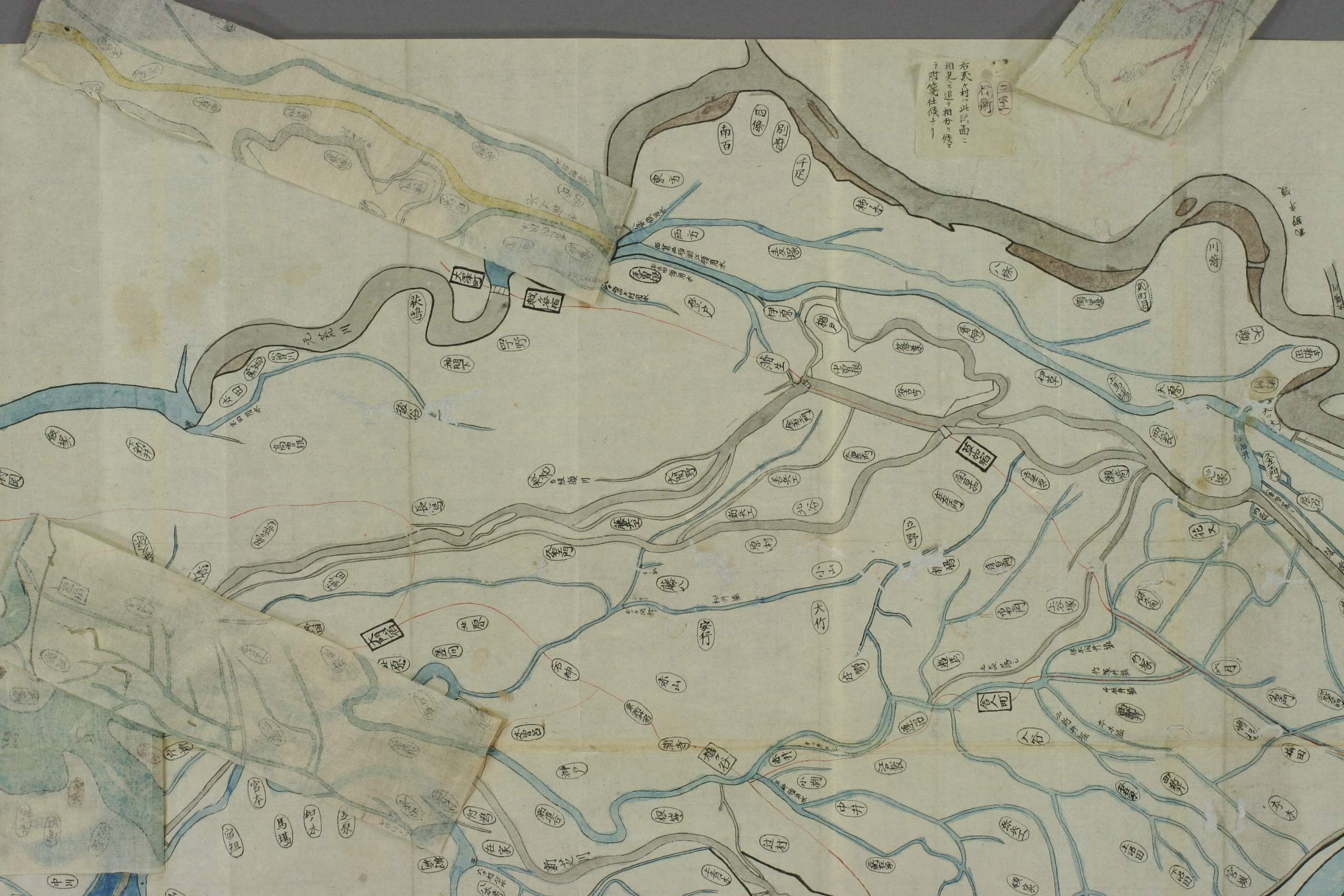
右の各村は此の面  
相見たり相分り候  
に附箋仕候し



右派々村、此圖面ニ  
相見々追々相分り候  
テ附箋仕候ナリ



右頁々村、此圖面ニ  
相見マ道ニ相分リ候  
テ附箋仕候ナリ







見沼

浦和宿

蕨宿

浦和宿

今市

蕨宿

浦和宿

蕨宿

蕨宿

蕨宿

蕨宿

蕨宿

蕨宿

蕨宿

蕨宿

蕨宿

蕨宿

蕨宿

蕨宿

蕨宿

蕨宿

蕨宿

蕨宿

蕨宿

蕨宿

蕨宿

蕨宿







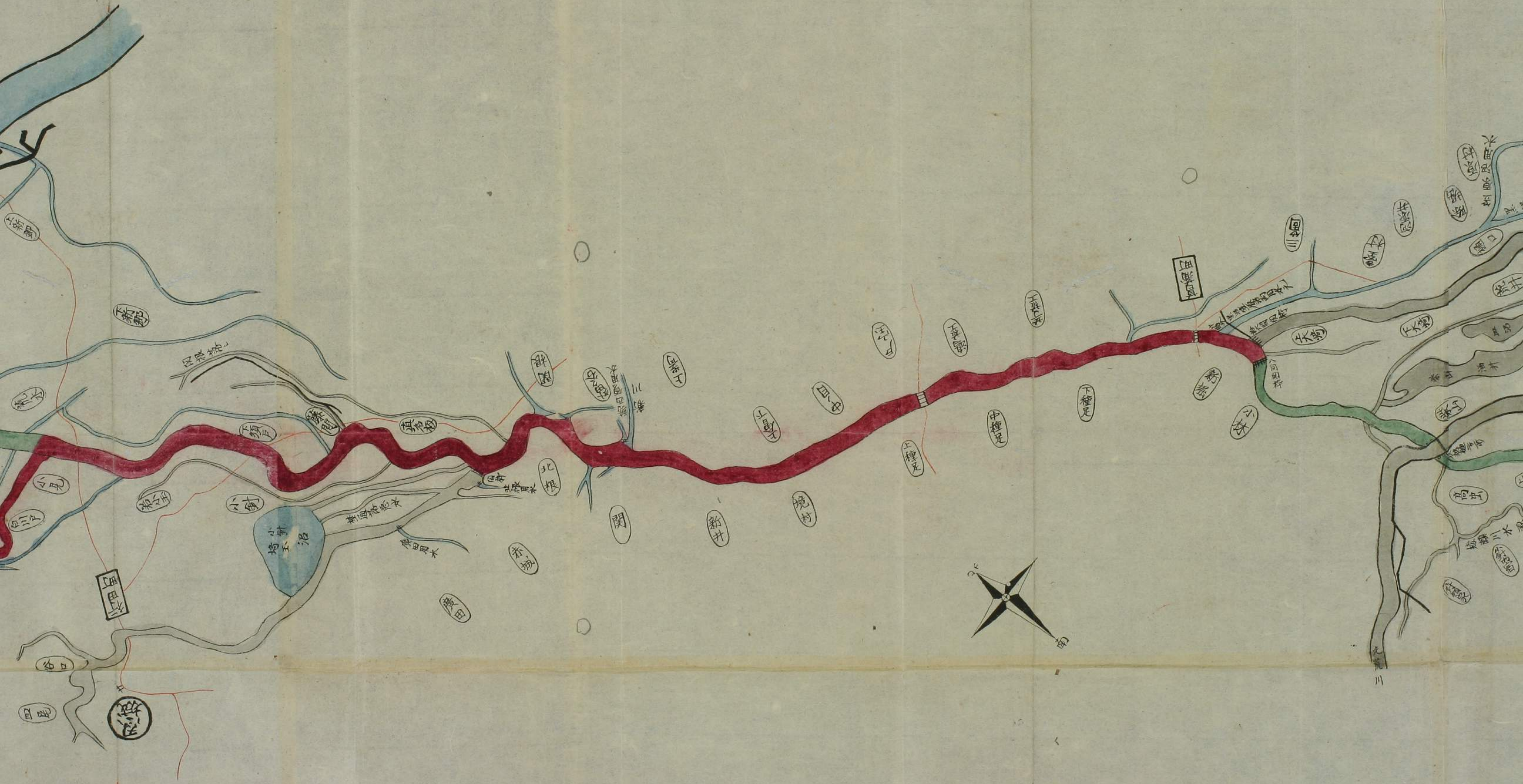
見沼代水路新圖式


養水川堀

悪水川掘

沼池

堀





見沼代用水路新圖式

養水川掘

悪水川掘沼池

堤塘

道程

見沼開墾前上那星川通り

見沼開墾天利根川(新川)より新川用水

同上付見沼旧用水地況ナリ

同上付下那綾瀬川以東旧用水

旧本所止水見沼開墾以來五十年  
頃昔用水被仰付上云

見沼開墾之村方但十七村

○ 田城 ○ 各村

○ 堤外池

明治十三年第七月寫之

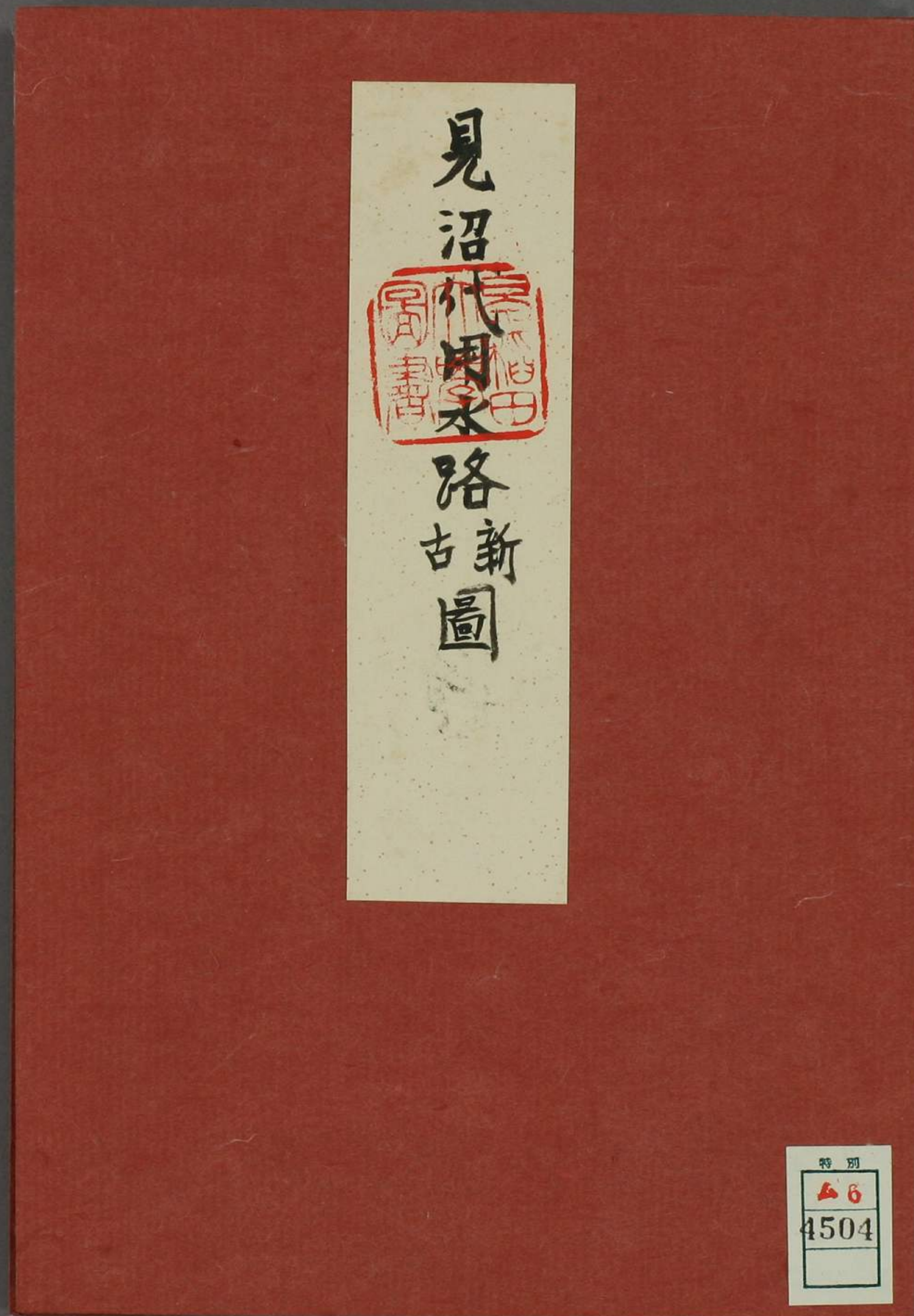
三河用水



紅印







見沼代用水路新古圖



特別  
4504



