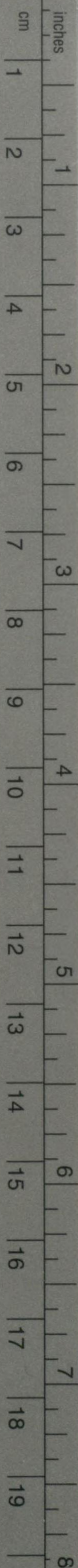


Kodak Gray Scale

A 1 2 3 4 5 6 M 8 9 10 11 12 13 14 15 B 17 18 19



© Kodak, 2007 TM: Kodak



Kodak Color Control Patches

© Kodak, 2007 TM: Kodak



水-27



1200701628068

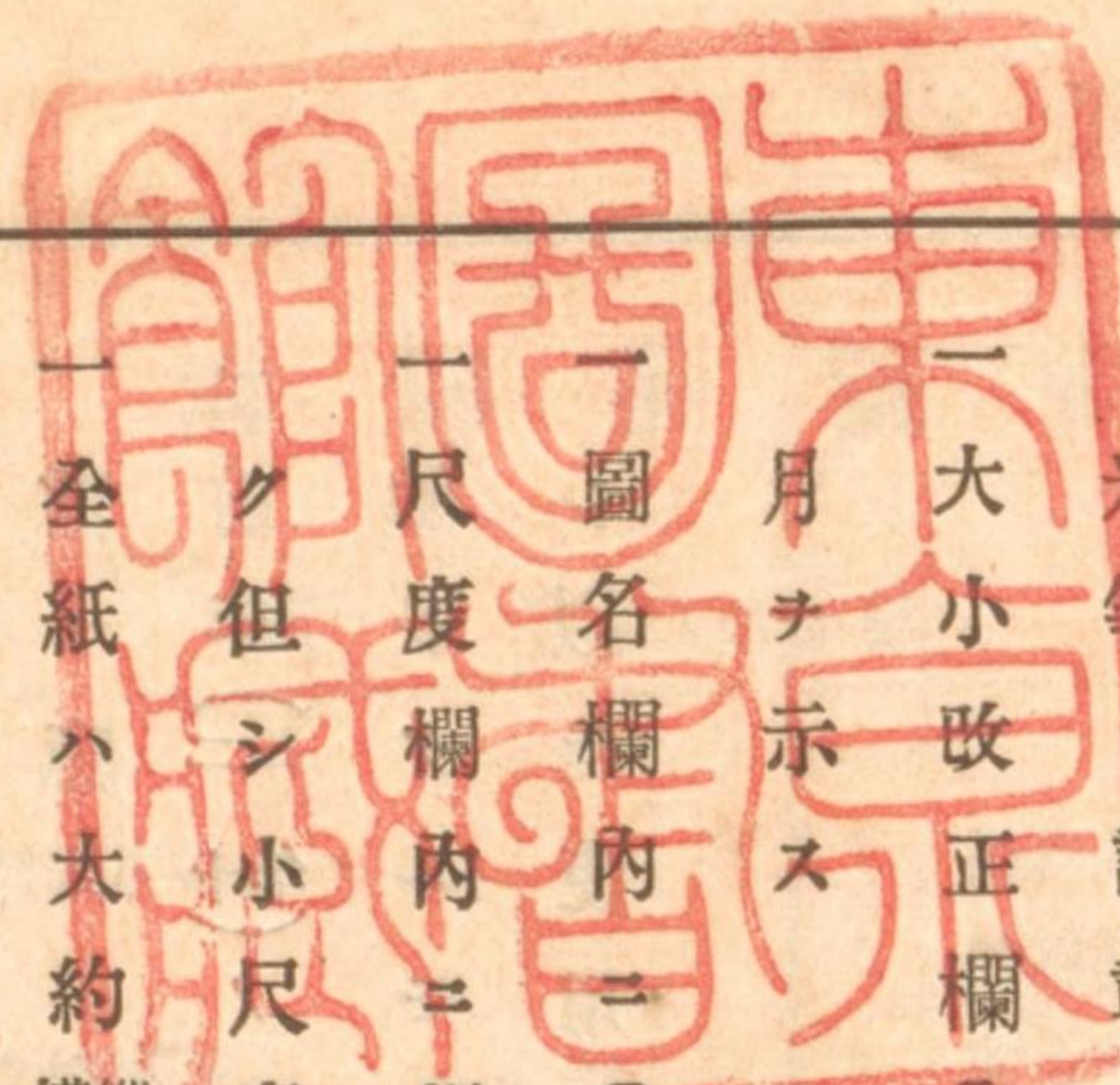
行刊 水路圖誌目錄

明治二十五年一月

水路部



18-209
N 264/100



注記

此目錄中圖類ニ關スル要目ヲ詳解スル左ノ如シ

一 測量欄内ニ記スル年月ハ測量竣巧ノ年月ヲ謂フ

一 外國ニテ測量セシ圖ヲ翻刻シタルモノハ測量欄内ニ何年英或ハ

米等ト記載シ刊行欄内ニ何年何月覆版ト記載ス

一 大小改正欄内ニ記スル年月ハ此目錄出版前ニ係ル最新ノ改正年

月ヲ示ス

一 圖名欄内ニ〇點ヲ附スルモノハ海岸圖トス

一 尺度欄内ニ掲クル數ハ總テ一海里即チ緯度一分ニ當ル吋數ヲ掲

ク但シ小尺度ニ係ルモノハ緯度一度ノ吋數ヲ掲ク、目録モトシ

一 全紙ハ大約縦三十八吋 横二十五吋ナルモノヲ謂フ二分一ハ全紙ノ折半、四分一

ハ二分一ノ折半(其他尺數ヲ記シタルハ前三種ニ當ラサルモノヲ

謂フ)



海圖番號索引

番號	圖名	定價	丁數	番號	圖名	定價	丁數
		錢				錢	
31	直隸海峽諸水道	20	36	1	釜石灣大根灣	50	17
32				2	野附錨地	20	12
33	圍頭灣及深滬灣	20	37	3	宮古港	25	17
34	琉球群島	25	32	4	壽都港	20	13
35	奄美大島海峽西部	25	32	5	小樽港	20	13
36	大畑浦及大湊縣	40	18	6	函館港	20	11
37	青森泊地及野邊地錨地	40	18	7			
38	平戶島及近海	50	29	8	瑤瑤瑠水道	25	12
39	橫濱港	25	14	9	品川灣	40	14
40	芝罘港	20	37	10	津輕海峽	25	18
41	海洋島系登島	20	36	11	濱島及五ヶ所港	40	15
42	大坂及神戸	20	16	12	山川港	20	28
43	天圖	10	9	13			
44	金塘水道	20	37	14			
45	日本近海々風圖	35	9	15	朝鮮巨文島	20	34
46				16	朝鮮西岸	50	35
47				17			
48	澎湖列島	40	37	18	運天島	20	32
49				19	那霸港	20	32
50				20	根室港	15	12
51	銅山港及浮頭灣	20	37	21	朝鮮全岸	40	33
52	不臘達斯礁脉	20	37	22	厦門港	20	37
53	朝鮮全圖	20	35	23	圭寓土港	18	38
54	朝鮮東海岸	25	33	24	慶良間海峽	15	32
55	館山灣	25	14	25	屋久島一湊及 口永良部島港	20	31
56	伯德大帝灣	40	38	26	薩隅內海	50	28
57	黑龍沿岸州諸泊地	40	38	27	厚岸港	20	12
58				28	薩哈連島南部諸泊地	20	38
59				29	名瀨港	20	31
60	釜山港	40	33	30	膠州灣	40	37

一此目錄ニ列記スル圖誌ハ東京市芝區芝柴井町書肆土屋忠兵衛及
 ヒ大坂市備後町四丁目卅一番地梅原龜七ニ下付シ一般要望者ノ
 需ニ應ス
 一前年(四年十)ノ目錄ニ記載シタル海圖ニシテ本年(五年十)ノ目錄ヨリ削
 除シタルモノハ概子合圖又ハ其地ヲ含有セル海岸圖ノ分圖トナ
 シ以テ使用ニ便ナラシム

番號	圖名	定價	丁數	番號	圖名	定價	丁數
		錢				錢	
160				127	漢江近海	50	34
161				128	日本總部	50	9
162				129	豆南諸島南郡	18	22
163	安藝海東部	50	23	130	鞆津錨地及姫島碇泊處	15	23
164	笠戶浦	25	23	131	波士弗爾東海峽	40	38
165	治佛里斯丹港	20	38	132	來島海峽	25	23
166	伊萬里泊地及水道	20	30	133	朝鮮諸錨地	15	34
167	勝浦灣及犬吠崎	15	15	134	上之關海峽	20	23
168	船川灣	10	19	135			
169	洞哥德斯科海	40	39	136	日本內海諸港灣	25	22
170	三河灣	35	15	137			
171				138	北洲南岸諸港	20	11
172				139	若狹灣	20	19
173				140	周防海岸	50	23
174	隱岐島後南部諸港灣	25	20	141	北海道	40	10
175	島後福浦	15	20	142			
176				143	西海道全岸	50	26
177	細島港	15	27	144	佐渡島及新潟近海	20 22	19
178				145	遠島半島及金華山	50	17
179				146			
180	美保灣	25	20	147	自月乃島至冷井崎	35	35
181	油津及外浦	25	27	148	大同江 第二	25	35
182	島田川至丸山崎	50	23	149	大同江口 第一	25	35
183	丸山崎至下之關海峽	50	23	150	三机鼻	15	24
184	碓之串及米水津鼻	25	27	151	鐵島錨地	10	36
185	九州西岸諸泊地	15	28	152	八幡濱港	50	24
186				153	清國沿海諸省圖	15	37
五 187	長崎至唐津	50	29	154	佐伯灣	25	27
188				155	馬島海口及長竈路	35	34
189	高茂崎至下田	50	25	156	所安港	18	34
190	御來屋崎至手結崎	50	50 20	157	自姫島至佐賀關	50	23
191	浦戶港及高知近海	18	25	158			
192				159			

番號	圖名	定價	丁數	番號	圖名	定價	丁數
		錢				錢	
94	金田灣	18	15	61	定海港	20	37
95	日本附朝鮮	50	9	62	田邊至尾鷲	50	15
96	下田港及近海	50	14	63	巖原及阿須港	35	30
97	燒內灣	15	32	64	網代灣	15	31
98				65			
99	馬山浦	18	34	66	佐賀關	15	23
100	淺水灣門	20	34	67	朝鮮南岸諸錨地	20	33
101	長浦江	7	34	68	宇和島灣	50	24
102	元山津及新浦錨地	20	33	69			
103	九州西岸諸灣	25	28 29	70			
104				71			
105	須崎及野見港	25	25	72	五島鯛之浦	10	29
106	平戶海峽附江袋灣	50	30	73	五島若松浦	8	29
107	西鄉港	20	20	74			
108	長崎港	35	29	75	項山泊地	10	34
109				76			
110	山田港	20	17	77	世界全圖	100	9
111	東京海灣至和泉海	60	15	78			
112				79	濟物浦錨地及近海	10	34
113				80			
114	小湊港	25	19	81	石之卷灣附近沿岸	50	17
115	油谷灣	25	20	82	妻良子浦及江之浦	25	16
116	七尾北灣	25	19	83	父島列島	40	21
117	宮津灣及近海	25	20	84	伊豆西岸諸港	15	15
118				85			
119	牙山錨地	20	34	86	江之島錨地	10	14
120	呼子港	20	30	87	小多和灣及小網代港	20	14
121	七尾灣	25	19	88	網代港及近海	15	14
122	長箭洞錨地	10	33	89	清水港	20	15
123	的矢港	25	15	90	東京海灣	50	14
124	隱岐列島	10	20	91	浦賀港	25	14
125	竹敷港	40	31	92			
126	伊勢海及三河灣	35	15	93	北洲	50	10

番號	圖名	定價	丁數	番號	圖名	定價	丁數
		錢				錢	

番號	圖名	定價	丁數	番號	圖名	定價	丁數
		錢				錢	
226	太平洋航跡圖	40	9	193	三池泊地.....	25	29
227	朝鮮叢島南部	50	35	194	鶴見崎至細島港	50	27
228	明石海峽及附近	25	23	195			
229	巴露斯港	7	35	196	長門海峽.....	50	23
230	三國港	25	19	197	水島水道.....	15	20
231	輪島泊地	15	19	198			
232				199	樺太島東岸諸泊地.....	30	39
233	九十九港	15	19	200	牛深港及近海.....	35	29
234	豐後水道	50	24	201	旅順港.....	20	36
235	自根室半島至色丹島	50	12	202	白河第一自河口至葛沽...	40	36
236	航跡圖 <small>自日本東京至濠州志尼</small>	40	9	203	白河第二自葛沽至天津...	40	36
237	三角港	25	29	204			
238	俄西計維智灣	20	35	205	橋浦.....	50	26
239				206	天草列島及八代灣.....	70	29
240	獨格拉斯澳	40	35	207			
241	狩股泊地	25	32	208	根室半島附近諸島.....	50	12
242	北東諸島諸錨地	10	13	209			
243	能登半島	50	21	210	鹿兒島海灣至臺灣.....	50	32
244				211	金華山至津輕海峽.....	50	17
245				212	紀伊諸港.....	50	16
246				213			
247	朝鮮東岸諸泊地	35	35	214	奄美大島.....	35	31
248	佐渡島	50	19	215	自鳴門水道至室戶崎.....	50	26
249	壹岐島	50	31	216	東京海灣至金華山.....	50	17
250	自平戶海峽至長門海峽	50	31	217			
251	萩附近	15	21	218			
252	江崎港	15	21	219			
253	須佐港	25	21	220			
254	二見錨地	15	21	221			
255	瀬戶崎港	25	20	222			
256	敦賀灣	25	21	223	先島群島.....	50	32
257	島原錨地	15	29	224	石垣島石垣泊地.....	25	32
258				225			

水路圖誌目錄
海軍海圖

番號	圖名	測量	尺度	刊行	小改正	圖積	版	定價
七七	○世界全圖	一八七四年 刊行	○、一二 一度時	明治二十年 六月	明治二十一年 一月	四尺二寸 二尺五寸	銅版	壹圓
一二八	○日本總部 附朝鮮及其附近露清沿岸	明治二十三年 迄	○七八 一度時	明治二十四年 八月		全紙銅	版	五拾錢
九五	○日本附朝鮮	明治二十三年 迄	○、一〇 二、一〇 一度時	明治二十四年 十一月		全紙銅	版	五拾錢
二二六	○太平洋航跡圖		○、一九 一度時	明治二十一年 七月		全紙銅	版	四拾錢
二二六	○航跡圖 自日本東京 至濠州悉尼			明治十四年 二月		四尺一寸 一尺九寸	銅版	四拾錢
四五	○日本近海風圖		二、四四 一度時	明治十四年 二月		全紙	石版	參拾五錢
四三	天圖			明治十二年 六月		四分一	銅版	拾錢

全圖、雜圖

九

八

番號	圖名	測量	尺度	刊行	大改正	圖積	石銅版	定價
一四一	○北海道 <small>自津輕海峽至堪察加</small> <small>(分圖)小樽灣 壽都港 宗谷錨地</small>	明治十五年	○、○三 <small>一分時</small>	明治十五年十一月	明治二十四年十二月 <small>小</small>	全	紙銅版	四拾錢
九三	○北洲	明治四年 <small>ヨリ二十年迄</small>	○、○八	明治二十一年十一月	明治二十四年十二月 <small>小</small>	全	紙銅版	五拾錢

番號	圖名	測量	尺度	刊行	大改正	圖積	石銅版	定價
六	函館港	一八八四年米 一八八一年英	三、〇〇	明治十九年 <small>十一月</small> 版	明治二十三年十二月 <small>小</small>	全	紙銅版	貳拾錢
一三八	北洲南岸諸港 室蘭港 濱中泊地 浦川灣	明治二十三年 明治四年 明治五年 <small>開拓使</small>	二、〇〇 一、〇五 二、六〇	明治二十一年 <small>四月十一月</small>		全	紙銅版	貳拾錢

北洲東岸

番號	圖名	測量	尺度	刊行	大改正	圖積	石銅版	定價
二七	厚岸港	明治四年及八年	二分、一三 <small>一分</small>	明治七年六月	明治十五年四月大 明治二十三年十月小	二分一	銅版	貳拾錢
八	瑤瑤水道	明治十九年	一、八五	明治二十年十月	明治二十二年六月小	二分一	銅版	貳拾五錢
二〇	根室港	明治十九年	六、〇〇	明治二十年二月		四分一	銅版	拾五錢
二	野附錨地	明治四年	一、九二	明治五年九月	明治十一年五月大	二分一	銅版	貳拾錢
二〇八	○根室半島及附近諸島 (分圖)花咲錨地、暮霧磯灣	明治十九年	一、〇八	明治二十年十一月	明治二十三年十二月小	全紙	銅版	五拾錢
二三五	○自根室半島至色丹島 (分圖)松ヶ濱灣、斜古丹港	明治十九年及二十年	〇、五五	明治二十一年十二月	明治二十三年十二月小	全紙	銅版	五拾錢
北洲西岸								

北洲西岸、北東諸島

北東諸島								
四	壽都港	明治四年	二、〇〇	明治五年十一月	明治二十三年十一月小	二分一	銅版	貳拾錢
五	小樽港	明治四年	二、五一	明治五年十一月	明治二十二年十一月改版	二分一	銅版	貳拾錢
二四二	北東諸島諸錨地	明治七年及二十年	種々	明治二十二年五月	明治二十二年十二月小	四分一	銅版	拾錢

番號	圖名	測量	尺度	刊行	小改正	圖積	石銅	版定價
九六	下田港及近海	明治二十二年	三、一五 <small>一分</small>	明治二十三年十月		全紙	銅版	五拾錢
八八	網代港及近海	明治二十二年	〇、八〇	明治二十三年七月		四分一	銅版	拾五錢
八六	江之島錨地	明治九年	一〇、〇〇	明治十年七月	明治十二年五月大 明治十九年四月小	二分一	銅版	拾錢
八七	小多和營及小網代港	明治十八年	三、八〇	明治二十一年二月		二分一	銅版	貳拾錢
九〇	東京海灣	自明治九年 至十五年	〇、七〇	明治十七年八月	明治二十年一月大 明治二十四年五月小	全紙	銅版	五拾錢
九一	浦賀港	明治二十一年	七、〇〇	明治二十二年六月		二分一	銅版	貳拾五錢
三九	橫濱港	明治六年	四、〇〇	明治七年九月	明治十八年五月大 明治二十三年六月小	二分一	銅版	貳拾五錢
九	品川灣	明治十六年	二、〇〇	明治十六年七月	明治十九年二月小	全紙	銅版	四拾錢
五五	館山灣	明治二十四年	二、〇〇	明治二十四年十二月		二分一	銅版	貳拾五錢

一六七	勝浦灣 犬吠崎	一八八二年英	一、四五 一、四五	明治十七年十月 覆版		四分一	銅版	拾五錢
九四	金田灣	明治十八年八月	六、〇〇	明治十八年十二月		全紙	石版	拾八錢
一一一	自東京海灣 至和泉海	自明治九年 至二十四年	〇、一六	明治十七年六月	明治二十四年六月 大	三尺八寸 二尺三寸	銅版	六拾錢
六二	自田邊至尾鷲 <small>(分圖)賀田灣、勝浦灣、尾鷲灣、田邊灣、浦神灣</small>	一八七四年英	〇、四八	明治十五年七月 覆版	明治十九年九月 小	全紙	銅版	五拾錢
一二六	伊勢海及三河灣	明治二十一年	〇、五〇	明治二十三年三月		全紙	石版	參拾五錢
一一	濱島及五箇所港	一八七二年英	二、〇〇	明治十七年七月 覆版	明治二十三年三月 小	全紙	銅版	四拾錢
一二三	的矢港	明治二十一年	四、〇〇	明治二十二年十二月		二分一	銅版	貳拾五錢
一七〇	〇三河灣	明治二十一年	〇、八〇	明治二十三年三月		二分一	銅版	參拾五錢
八九	清水港	明治二十三年	四、〇〇	明治二十四年五月		二分一	石版	貳拾錢
八四	伊豆西岸諸港 田子及安良里港戶田港	明治二十三年	四、五五 五、〇〇 五、〇〇	明治二十四年五月		四分一	銅版	拾五錢

本洲南岸

番號	圖名	測量	尺度	刊行	小改正	圖積	銅版	定價	
八二	妻良子浦及江之浦	明治二十三年	江之浦 一分 妻良子 三〇〇〇	明治二十四年十一月		二分一	銅版	貳拾五錢	
二二二	紀伊諸港	一八六一年英	二、九五	明治二十一年十二月覆版		全	紙銅版	五拾錢	
	浦神港	一八七〇年英	二、〇〇						
	尾鷲灣	一八六一年英	二、九五						
四二	大坂及神戸	一八六七年英	一、〇〇	明治二十一年九月		二分一	銅版	貳拾錢	

本洲東岸

八一	○石之卷灣附近沿岸 <small>(分圖)野蒜錨地 石濱錨地 折之濱灣</small>	明治十四年	一、〇〇	明治十七年五月	明治二十一年十月	全	紙銅版	五拾錢
一四五	遠島半島及金華山	明治十四年	一、六七	明治十六年二月	明治二十一年十月	全	紙銅版	五拾錢
一	釜石港及大槌灣	明治四年及十四年	三、二一	明治五年四月	明治十五年十月大 明治十九年二月小	全	紙銅版	五拾錢
一一〇	山田港	一八七一年英	三、〇〇	明治十三年五月	明治十九年三月小	二分一	銅版	貳拾錢
三	宮古港	明治四年	四、〇〇	明治二十二年四月		二分一	銅版	貳拾錢
二一一	○金華山至津輕海峽 <small>(分圖)鮫泊地 久慈灣 船越灣 大舟渡港 氣仙沼灣 尻矢崎</small>	明治十四年至二十三年	〇、一七	明治二十一年三月	明治廿四年九月大	全	紙銅版	五拾錢
二一六	○東京海灣至金華山	明治九年及十五年	〇、一六	明治廿一年五月	明治廿四年五月小	全	紙銅版	五拾錢

本洲東岸

番號	圖名	測量	尺度	刊行	小改正	圖積	石銅	版定	價
一一七	宮津灣及近海	明治十二年及十九年	二、〇〇 <small>一分時</small>	明治二十三年二月	明治二十四年三月小	二分一	銅版	貳拾五錢	
一九〇	○自御來屋崎至手結崎 (分圖)加賀浦 笠浦	明治十七年	一、一一	明治十九年四月		全紙	銅版	五拾錢	
一八〇	美保灣	明治十七年	二、二五	明治十八年十月	明治十九年四月小	二分一	銅版	貳拾五錢	
一二四	○隱岐列島 (分圖)西郷港	明治十二年	〇、五〇	明治十三年十二月	明治二十一年十一月小	四分一	銅版	拾錢	
一七四	隱岐島後南部諸港灣	明治十七年	三、八六	明治十八年七月	明治十九年四月小	二分一	銅版	貳拾五錢	
一〇七	西郷港	明治十二年	五、五〇	明治十三年二月	明治十九年四月小	二分一	銅版	貳拾錢	
一七五	島後福浦	明治十七年	六、七六	明治十八年七月	明治十九年四月小	四分一	銅版	拾五錢	
二五五	瀬戶埼港	明治二十二年	二、五〇	明治二十三年十月		二分一	銅版	貳拾五錢	
一一五	油谷灣	明治十二年及二十二年	二、二〇	明治二十三年八月		二分一	銅版	貳拾五錢	
一九七	水島水道	明治十六年及十八年	一、四一	明治十九年六月	明治二十三年七月小	四分一	銅版	拾五錢	

二四三	○能登半島 (分圖)伏木 錨地	明治二十年	〇、五〇	明治二十三年三月	明治二十四年十月小	全紙	銅版	五拾錢	
二五一	萩附近	明治二十二年	六、〇〇	明治二十三年四月		四分一	銅版	拾五錢	
二五二	江崎港	明治二十二年	七、〇〇	明治二十三年四月		四分一	銅版	拾五錢	
二五三	須佐港	明治二十二年	八、〇〇	明治二十三年六月		二分一	銅版	貳拾五錢	
二五四	二見錨地	明治二十一年	六、〇〇	明治二十三年六月		四分一	銅版	拾五錢	
二五六	敦賀灣	明治十九年	一、二〇	明治二十三年六月	明治二十四年三月小	二分一	銅版	貳拾五錢	
八三	父島列島	明治十四年至十五年	二、九四	明治二十年十一月		全紙	銅版	四拾錢	
	南方諸島								

番號	圖名	測量	尺度	刊行	大改正	圖積	石銅	版定價
一二九	豆南諸島南部	明治二十年	種々	明治二十年十二月	明治二十四年九月	二分一	石版	拾八錢
	日本内海							
	日本内海諸港灣							
	牛窓畧	一八七二年佛	二分一	明治十四年十一月覆版		二分一	銅版	貳拾五錢
	興居島	同	同					
	室津灣	同	同					
	岡山畧	同	同					

一三〇	韮津錨地 姫島碇泊所	明治三年 一八七二年日 英	五、二四 二、五〇	明治十四年三月		四分一	銅版	拾五錢
一三二	來島海峽	一八六九年英	六、〇〇	明治十四年六月覆版	明治十九年四月	二分一	銅版	貳拾五錢
一六三	○安藝海東郡	明治十六年	一、三一	明治十七年十二月	明治二十四年十二月	全紙	銅版	五拾錢
一四〇	○周防海岸	明治十三年	一、四九	明治十五年四月	明治二十二年十一月	二尺五寸 四尺	銅版	五拾錢
一三四	上之關海峽 附大島迫戸	明治十三年	六、〇〇	明治十四年七月	明治二十二年十一月	一尺六寸 二尺一寸	銅版	貳拾錢
一八二	○自島田川至丸山崎	明治十七年	一、四四	明治十八年十一月	明治十九年四月	全紙	銅版	五拾錢
一六四	笠戸浦	明治十七年	二、九二	明治十八年七月		二分一	銅版	貳拾五錢
一八三	○自丸山崎 至下之關海峽	明治十七年及 十八年	一、四四	明治十九年八月	明治二十四年五月	全紙	銅版	五拾錢
一九六	○長門海峽	明治十八年	二、二六	明治十九年八月	明治二十四年五月	全紙	銅版	五拾錢
一五七	○自姫島至佐賀關	明治十五年	〇、九六	明治十六年十二月	明治十七年七月	全紙	銅版	五拾錢
二二八	明石海峽及附近	一八六九年英	一、五〇	明治二十一年三月覆版	明治二十四年十二月	二分一	銅版	貳拾五錢
六六	佐賀關	明治八年及 十五年	二、五〇	明治二十三年二月		四分一	銅版	拾五錢

番號	圖名	測量	尺度	刊行	小改正	圖積	銅版	定價
一五〇	三机畧	明治十五年	五、七〇	明治十六年二月	明治十九年四月小	四分一	銅版	拾五錢
二三四	〇豐後水道	明治十五年及十七年	〇、四七	明治二十二年六月	明治二十四年八月小	全紙	銅版	五拾錢
一五二	八幡濱港	明治十五年	三、一〇	明治十六年六月	明治二十四年八月小	全紙	銅版	五拾錢
六八	宇和島灣	明治八年	四、〇〇	明治十年三月	明治十九年四月小	二尺八寸 二尺五寸	銅版	五拾錢

四國西岸

四國南岸

一八九	〇自高茂埜至下田	明治十七年	〇、九五	明治十九年六月	明治二十四年八月小	全紙	銅版	五拾錢
一〇五	須崎及野見港	一八七二年英	四、〇〇	明治十二年十月覆版	明治二十二年十月小	二分一	銅版	貳拾五錢
一九一	浦戶港及高知近海	明治十八年	一〇、〇〇	明治十九年二月		二分一	石版	拾八錢

(分圖)古瀨目鼻、安滿地鼻、清水鼻

番號	圖名	測量	尺度	刊行	小改正	圖積	石銅版	定價
二一五	四國東岸 <small>○白鳴門水道 至室戶崎 (分圖)小松島、椿泊</small>	明治十八年	〇、四七 <small>一分時</small>	明治二十一年 七月	明治二十三年 七月 小	全紙	銅版	五拾錢
二〇五	橘浦	明治十八年	〇、三〇	明治二十年 二月		全紙	銅版	五拾錢
一四三	九州 ○日本西海道全岸	自明治五年 至十六年	〇、一三	明治十七年七 月	明治二十年三月 大 明治廿四年十二月 小	全紙	銅版	五拾錢

一九四	九州東岸 自鶴見崎至細島港	明治十七年	〇、九五	明治十九年 六月		全紙	銅版	五拾錢
一八四	猪之串 米水津畧	明治十七年	五、五四 三、七八	明治十八年 十二月	明治十九年 四月 小	二分一	銅版	貳拾五錢
一八一	油津及外浦	明治十七年	四、〇〇	明治十八年 十二月	明治十九年 四月 小	二分一	銅版	貳拾五錢
一七七	細島港	明治十七年	七、九七	明治十八年 七月	明治十八年 十二月 小	四分一	銅版	拾五錢
一五四	佐伯灣	明治十五年	三、〇八	明治十六年 五月	明治二十四年 七月 小	二分一	銅版	貳拾五錢

番號	圖名	測量	尺度	刊行	小改正	圖積	銅石版	定價
二六	九州南岸 薩隅内海	明治五年	二、〇〇 <small>一分時</small>	明治七年三月	明治二十二年 一月小	全紙	銅版	五拾錢
一二	山川港	明治五年	二、六〇	明治七年一月	明治十九年 四月小	二分一	銅版	貳拾錢
一八五	九州西岸 中川原及中甕浦 片浦灣 泊浦	一八七九年英	二、一五 三、〇〇 三、〇〇	明治十九年 三月覆版		四分一	銅版	拾五錢

一〇三	九州西岸諸灣 天草富岡灣 口ノ津灣 崎津浦	明治二十三年迄	二、八〇 三、〇〇 二、八〇	明治二十四年 九月		二分一	銅版	貳拾五錢
一〇八	長崎港	一八六八年英	二、九〇	明治十三年 二月覆版	明治二十四年 十二月小	全紙	銅版	參拾五錢
七三	五島若松浦	明治七年	九、五〇	明治九年六月	明治十九年 四月小	一尺三寸 一尺三寸	銅版	八錢
七二	五島鯛之浦	明治七年	九、四六	明治九年六月	明治十九年 四月小	二分一	銅版	拾錢
一九三	三池泊地	明治十八年	二、六四	明治十九年六月		二分一	銅版	貳拾五錢
一八七	〇長崎至唐津	明治二十三年迄	〇、三二	明治十九年 三月	明治二十三年三月大 明治廿四年十二月小	全紙	銅版	五拾錢
二三七	三角港	明治二十一年	六、〇〇	明治二十一年 四月	明治二十三年 二月小	二分一	銅版	貳拾錢
二〇六	〇天草列島及八代灣	明治十八年	〇、九四	明治二十二年 十二月		四三 尺尺	銅版	七拾錢
二〇〇	牛深港及近海	明治十八年	二、六二	明治十九年十 月	明治二十一年 十一月小	二分一	銅版	參拾五錢
三八	〇平戶島及近海	明治二十一年迄	一、〇〇	明治二十四年 七月	明治二十四年 十二月小	全紙	銅版	五拾錢
二五七	島原錨地	明治二十三年	五、〇〇	明治二十四年 十一月		四分一	銅版	拾五錢

番號	圖名	測量	尺度	刊行	小改正	圖積	版定價
一〇六	九州北岸 平戶海峽附江袋灣	一八六九年英	六、一〇 <small>一分</small>	明治十三年二月覆版	明治二十四年小	全紙銅	版五拾錢
一六六	伊萬里灣泊地及水道 伊萬里泊地 日比水道 津崎及青島水道	明治十六年	三、九六 三、九六 三、九六	明治十七年十二月		二分一銅	版貳拾錢
一二〇	呼子港	一八六八年英	四、四一	明治十三年六月覆版	明治二十四年小	二分一銅	版貳拾錢
六三	嚴原及阿須港	明治八年	八、〇〇	明治九年十月	明治十九年小	全紙銅	版參拾五錢

一二五	竹敷港	一八五九年英及六一年露	三、〇〇	明治十三年十二月覆版	明治二十四年小	全紙銅	版四拾錢
六四	網代灣	明治八年	九、六〇	明治九年七月	明治十九年小	一尺八寸二尺〇寸銅	版拾五錢
二五〇	○自平戶海峽至長門海峽	明治二十二年迄	〇、五〇	明治二十三年十二月		全紙銅	版五拾錢
二四九	○壹岐島	明治二十二年	一、六五	明治二十四年四月		全紙銅	版拾五錢
南西諸島							
二五	屋久島一湊 口永良部島港	明治六年	八、〇〇	明治七年三月	明治十九年小	二分一銅	版貳拾錢
二二四	○奄美大島	明治十九年六月	〇、六〇	明治二十一年五月	明治二十三年大	全紙石	版參拾五錢
二九	名瀨港	明治六年	八、〇〇	明治八年十一月	明治十九年小	二尺六寸一尺九寸銅	版貳拾錢

番號	圖名	測量	尺度	刊行	小改正	圖積	版	定價
三五	奄美大島海峽西部	明治六年	四、〇〇 <small>一分</small>	明治七年八月	明治十九年 <small>四月</small>	全紙	銅版	貳拾五錢
九七	燒內灣	一八七三年英	三、四七	明治十一年十一月覆版		二分一	銅版	拾五錢
三四	琉球群島	一八五五年米 六七年英 六日	〇、二九	明治七年六月	明治二十年九月	二尺六寸 二尺〇寸	銅版	貳拾五錢
一八	運天巽	一八四六年至七 三年 明治六年 日英	三、五〇	明治十五年二月覆版	明治十九年四月	二分一	銅版	貳拾錢
一九	那霸港	明治六年	二、七五	明治七年五月	明治二十年九月	二分一	銅版	貳拾錢
二四	慶良間海峽	明治六年	二、二〇	明治二十三年三月		四分一	銅版	拾五錢
二二三	先島群島	明治二十年及 二十一年	〇、七〇	明治二十二年九月		全紙	銅版	五拾錢
二二四	石垣島石垣泊地	明治二十年	二、五〇	明治二十一年十二月	明治二十二年二月大 明治廿四年十二月小	二分一	銅版	貳拾五錢
二一〇	鹿兒島海灣至臺灣	英、日	〇、〇五	明治二十一年七月		全紙	銅版	五拾錢
二四一	狩股錨地	明治二十一年	一、七〇	明治二十二年六月		二分一	銅版	貳拾五錢

番號	圖名	測量	尺度	刊行	小改正	圖積	版	定價
二一	朝鮮全岸	一八八〇年迄	〇、〇八	明治十五年五月	明治二十四年二月	全紙	銅版	四拾錢
五四	朝鮮東海岸	一八五七年露	〇、〇八	明治八年二月覆版	明治二十二年二月	全紙	銅版	貳拾五錢
一〇二	元山津	明治十一年	二、〇〇	明治十二年四月	明治二十二年十月	二分一	銅版	貳拾錢
	新浦錨地		二、〇〇					
一二二	長箭洞錨地	明治十三年	二、六二	明治十三年十月	明治十九年四月	四分一	銅版	拾錢
六〇	釜山港及附近沿岸		二、二〇	明治二十三年三月		全紙	銅版	四拾錢
六七	朝鮮南岸諸錨地	明治二十三年迄	種々	明治二十四年十一月		二分一	銅版	貳拾錢

番號	圖名	測量	尺度	刊行	小改正	圖積	銅版	定價
一〇一	長浦江	明治十一年	七、三〇	明治十二年四月		四分一	石版	七錢
一〇〇	淺水灣門	明治十一年	二、七九	明治十二年四月	明治十九年四月小	二分一	銅版	貳拾錢
一一九	牙山錨地	明治十二年	二、八九	明治十三年六月	明治十九年四月小	二分一	銅版	貳拾錢
一五五	馬島海口及長直路	一八八九年	二、五〇	明治二十四年五月覆版		全紙	石版	參拾五錢
一五六	所安港	一八八九年	二、五〇	明治二十四年五月覆版		二分一	石版	拾八錢
一二七	〇漢江近海	一八八三年	〇、三〇	明治十九年三月覆版	明治二十四年十二月小	全紙	銅版	五拾錢
一五	巨文島 哈密爾敦港	一八四五年至一八五年	二、九七	明治二十年五月覆版	明治二十三年三月小	二分一	銅版	貳拾錢
九九	馬山浦	一八八三年	四、一二	明治二十年十月		二分一	石版	十八錢
七九	〇濟物浦錨地及近海	一八八三年	一、九五	明治二十四年六月覆版	明治二十四年十二月小	全紙	銅版	五拾錢
七五	項山泊地	明治九年	五、九〇	明治九年六月		一尺三寸 一尺七寸	銅版	拾錢
一三三	朝鮮沿岸諸錨地 喬桐錨地 竹邊錨地	自明治十二年 至十四年	二、八〇 三、二〇	明治十四年九月	明治十九年四月小	四分一	銅版	拾五錢

一四九	大同江口 第一	明治二十二年	一、一二	明治二十三年二月		二分一	銅版	貳拾五錢
一六〇	朝鮮西岸	一八八四年	〇、三〇	明治二十年十月覆版		全紙	銅版	五拾錢
二二九	巴露斯港	明治二十年編集	一八、〇〇	明治二十一年二月	明治二十一年十月小	四分一	石版	七錢
二二七	〇朝鮮叢島南部	明治二十年編集	〇、一六	明治二十一年十二月	明治二十四年十月小	全紙	銅版	五拾錢
二三八	朝鮮東岸俄西計維智灣 (分圖) 如比黎錨地、瑪丁灣	一八八七年	一、〇〇	明治二十二年五月覆版		二分一	銅版	貳拾錢
二四〇	獨格拉斯澳及薩哈利巴克斯浦	一八八二年	一、五〇	明治二十二年七月覆版		全紙	銅版	四拾錢
二四七	朝鮮東岸諸錨地 哥爾尼洛弗海灣 西巴智灣、信山灣 阿斯德魯波弗灣 巴爾拉陀泊地	一八八七年	一、六〇	明治二十二年十二月覆版		全紙	石版	參拾五錢
五三	朝鮮全圖(陸圖)			明治六年七月			銅版	貳拾錢
一四八	大同江 第二	明治二十三年	一、一二	明治二十四年九月		二分一	銅版	貳拾五錢
一四七	自月乃島至冷井埼	明治二十二年及二十三年	一、一二	明治二十四年三月		全紙	石版	參拾五錢

番號	圖名	測量	尺度	刊行	大改正	圖積	石銅版	定價
一五一	鐵島錨地	明治二十三年	六、〇〇 <small>一分</small>	明治二十四年一月		四分一	石版拾	錢
四一	支那 海洋嶋彖登畧	一八六〇年英	三、一〇	明治十五年二月覆版	明治二十三年一月小	二分一	銅版貳拾錢	
二〇一	支那 旅順港	一八八四年佛	四、〇二	明治十九年十一月覆版	明治二十四年五月小	二分一	銅版貳拾錢	
二〇二	〇白河第一 <small>自河口至葛沽</small>	一八五八年至六二年英米佛	二、二七	明治十九年十二月覆版	明治二十四年十一月大	全紙	銅版四拾錢	
二〇三	〇白河第二 <small>自葛沽至天津</small>	一八五八年至六二年英	二、二七	明治十九年十二月覆版		全紙	銅版四拾錢	
三一	〇直隸海峽諸水道	一八六〇年英	〇、四四	明治十六年十一月覆版	明治二十一年十月大 明治二十四年五月小	二尺六寸 一尺七寸	銅版貳拾錢	

四〇	芝罘港	一八六〇年英 一八六三年佛	一、〇〇	明治十五年五月再版		二分一	銅版貳拾錢	
三〇	膠州灣	一八六三年英	一、三〇	明治十八年三月覆版		全紙	銅版四拾錢	
四四	金塘水道	一八四三年英	一、二〇	明治十六年三月覆版	明治二十二年十月大	二分一	銅版貳拾錢	
六一	定海港	一八四〇年英	一、九七	明治十六年四月覆版	明治二十一年十一月小	二分一	銅版貳拾錢	
三三	圍頭灣及深滬灣	一八四三年英	一、〇〇	明治十六年五月覆版	明治二十年五月大	二分一	銅版貳拾錢	
二二	廈門港	一八六三年英	一、〇〇	明治十六年三月覆版	明治二十三年七月小	二分一	銅版貳拾錢	
五一	銅山港及浮頭灣	一八四四年英	一、〇〇	明治十六年六月覆版	明治十七年四月小	二分一	銅版貳拾錢	
四八	〇澎湖列島	一八四四年英	〇、七四	明治十七年七月覆版	明治二十二年十一月大	全紙	銅版四拾錢	
五二	不臘達斯礁脉	一八六七年英	一、〇〇	明治十六年六月覆版		二分一	銅版貳拾錢	
一五三	清國沿海諸省圖 <small>陸圖</small>			明治十年七月		全紙	銅版拾五錢	

番號	圖名	測量	尺度	刊行	小大改正	圖積	石銅版	定價
五六	伯德大帝灣	一八八〇年露	〇、五〇 <small>一分附</small>	明治二十一年十月覆版	明治二十四年八月小	全紙	銅版	四拾錢
一三一	波士弗爾東海峽	自一八六一年至一八〇年露	四、〇四	明治十八年二月覆版	明治二十三年五月小	全紙	銅版	四拾錢
二三	圭寓土港	一八六九年露	四〇、五〇	明治十七年六月覆版		二分一	石版	拾八錢
五七	黑龍沿岸州諸泊地 浦鹽斯德港 婆衣婆大灣 烏朗窩維灣 寧圖土肉灣	一八八〇年露	一〇、〇〇 七、五二 一、七三 四、八八	明治十九年十月覆版	明治二十年八月小	全紙	銅版	四拾錢
一六五	治佛里斯丹港	一八七九年露	二、五七	明治十七年九月覆版		二分一	銅版	貳拾錢
二八	薩哈連島南部諸泊地 <small>古祖奈以、葡路哥麻利哥 薩薩</small>	自一八七二年至一八八八年露	種々	明治二十三年十月覆版		二分一	銅版	貳拾錢

一九九	樺太島東岸諸泊地 アヌー海灣及泊地 アヌラン嶋及海峽 ペゴウツン 海豹島	一八八二年露	四、三四 四、三四 二、四五	明治十九年七月覆版		全紙	石版	參拾錢
一六九	〇荷哥德斯科海 <small>(分圖)亞揚鼻、君士坦陳灣</small>	一八七五年英	〇、〇三	明治十八年三月覆版	明治二十年九月小	全紙	銅版	四拾錢

實瀾水路誌第一卷上追補	豐後水道實測記事 <small>水路雜誌 第百六號</small>	明治十九年一月貳	錢
實瀾水路誌第一卷上追補	周防海岸北部 <small>水路雜誌 第百八號</small>	明治十九年三月七	錢
實瀾水路誌第一卷上追補	長門海峽水路誌 <small>水路雜誌 第百三十三號</small>	明治二十一年四月八	錢
實瀾水路誌第一卷上追補	水路雜誌第百三十八號	明治二十三年二月七	錢
實瀾水路誌第一卷上追補第六	豆相海記事	明治二十三年八月六	錢六厘
實瀾水路誌第一卷上追補第四	長門海峽	明治二十四年五月拾	參錢
實瀾水路誌第一卷下追補	長門西岸南部 <small>水路雜誌 第百十三號</small>	明治十九年六月貳	錢
實瀾水路誌第一卷下追補	中土北岸之部 <small>水路雜誌 第百二十四號</small>	明治二十年八月拾	參錢

水路誌追補

卷名	地方	刊行年月	定價
實瀾水路誌第一卷上追補	豐後水道實測記事 <small>水路雜誌 第百六號</small>	明治十九年一月貳	錢
實瀾水路誌第一卷上追補	周防海岸北部 <small>水路雜誌 第百八號</small>	明治十九年三月七	錢
實瀾水路誌第一卷上追補	長門海峽水路誌 <small>水路雜誌 第百三十三號</small>	明治二十一年四月八	錢
實瀾水路誌第一卷上追補	水路雜誌第百三十八號	明治二十三年二月七	錢
實瀾水路誌第一卷上追補第六	豆相海記事	明治二十三年八月六	錢六厘
實瀾水路誌第一卷上追補第四	長門海峽	明治二十四年五月拾	參錢
實瀾水路誌第一卷下追補	長門西岸南部 <small>水路雜誌 第百十三號</small>	明治十九年六月貳	錢
實瀾水路誌第一卷下追補	中土北岸之部 <small>水路雜誌 第百二十四號</small>	明治二十年八月拾	參錢

水路誌追補

水路誌追補


四十四

卷名	地	方	刊行年月	定價
寰瀛水路誌第一卷下追補	八重山列島	水路雜誌第百三十一號	明治二十一年六月九	錢
寰瀛水路誌第一卷下追補	北海道根室半島北岸及花咲諸島付色丹島		明治二十一年七月拾七	錢
寰瀛水路誌第一卷下追補	三角ノ瀬戸及宮古島	水路雜誌第百卅五號	明治二十二年六月四	錢
寰瀛水路誌第一卷下追補	佐渡島ノ記事	水路雜誌第百卅七號	明治二十二年十二月七	錢
寰瀛水路誌第一卷下追補第十	壹岐島記事		明治二十三年七月貳錢	四厘
寰瀛水路誌第二卷第二版追補	水路雜誌第百二十八號		明治二十年十一月	四拾參錢
寰瀛水路誌第二卷第二版追補第二	朝鮮大同江記事		明治二十三年八月四錢	五厘
寰瀛水路誌第二卷第二版追補第三	朝鮮西岸南西部南岸東岸並黑龍沿岸		明治二十三年十二月拾	四錢
寰瀛水路誌第二卷第二版追補第四改版	朝鮮南岸長直路		明治二十四年八月壹錢	五厘

寰瀛水路誌第四卷追補	支那東岸閩江	水路雜誌第百九號	明治十九年四月參	錢
寰瀛水路誌卷四第二版追補第一	楊子江附近舟山叢島北部		明治二十四年六月拾	貳錢
寰瀛水路誌卷四第二版追補第二	閩江		明治二十四年六月七錢	五厘

水路誌追補

四十五



水路雜誌		卷名	地方	刊行年月	定價
第八號	朝鮮東岸誌(露國海軍日記摘譯)	朝鮮東岸	露國	明治十年五月	拾四錢
第十號	相豆駿遠各港	相豆駿遠	各港	明治十一年五月	八錢
第十二號	北太平洋回航記	北太平洋	回航	明治十一年九月	拾五錢
第十四號	豐後東海岸略記	豐後東海岸	略記	明治十一年十月	參錢
第三十二號	筑波艦西部太平洋航行記 <small>自日本橫濱港至濠洲東海岸</small>	筑波艦西部太平洋	航行記	明治十三年五月	貳拾參錢
第三十三號	筑波艦本邦環海航行記	筑波艦本邦環海	航行記	明治十三年六月	貳拾錢
第三拾四號	能登水路略記	能登水路	略記	明治十三年七月	拾九錢
第三十五號	日進艦支那海航行記	日進艦支那海	航行記	明治十三年六月	拾九錢
第三十六號	筑波艦支那南東海廻航記	筑波艦支那南東海	廻航記	明治十三年十二月	拾九錢
全追補	全			明治十四年六月	參錢
第三十八號	日本北西岸水路略記	日本北西岸	水路略記	明治十三年十月	八錢

雜誌

第三十九號	日本北西岸水路畧記	明治十三年十二月	貳拾壹錢
第四十號	全	明治十五年二月	拾七錢
第四十二號	自日本至波斯水路實驗記	明治十五年六月	貳拾九錢
第四十三號	筑波艦北太平洋廻航記	明治十五年十二月	拾八錢
第四十四號	周防海岸東部水路畧記	明治十四年十月	四錢
第四十五號	北太平洋航廻記追補	明治十四年十一月	貳錢
第四十六號	龍驤艦濠洲回航記自橫濱至悉尼	明治十五年十月	拾參錢
第四十七號	謙信丸濠洲廻航記自橫濱至悉尼	明治十六年二月	拾參錢
第五十九號	千早號大洋航海圖表	明治十六年三月	八錢
第六十二號	<small>米艦「アシユロツト」號英艦「エヅ」號沈没ノ情狀及ヒ法庭審問記事</small>	明治十六年七月	拾六錢
第六十七號	香港颶風及臺灣大風	明治十六年六月	六錢
第六十八號	香港颶風ノ景況	明治十六年六月	七錢
第六十九號	堪察加航海記事	明治十六年十一月	五拾錢

第七十號	筑波艦支那南東海濠洲及新西蘭廻航記	明治十六年十二月	六拾參錢
第七十二號	北太平洋危險報告追補抄錄	明治十六年十月	拾貳錢
第七十四號	筑波艦日本環海周航記事	明治十六年十二月	拾九錢
第八十二號	筑紫艦航海記事 <small>自英國「タイン」河至本邦橫濱港</small>	明治十七年六月	貳拾七錢
第八十八號	龍驤艦南北太平洋航海畧記 <small>本邦品海經新西蘭至南米西岸</small>	明治十七年六月	拾八錢
第九十三號	比叻艦遭颶記事	明治十七年十月	七錢
第九十四號	尾參內海渥美灣概記、伊勢海四日市灣概記	明治十七年十月	七錢
第九十五號	尾參內海知多灣畧記	明治十七年十一月	九錢
第九十七號	南北太平洋回航記	明治十八年四月	參拾七錢
第九十八號	日向國油津及外之浦港略記	明治十八年四月	七錢
第九十九號	九州南東岸自豐後鶴見岬至日向平岩鼻	明治十八年五月	拾壹錢
第一百號	朝鮮國漢江記事	明治十八年十月	七錢
第一百二號	扶桑艦清國沿岸航路記事	明治十八年十一月	五錢

第三百三號	大東島實驗記事	明治十八年十一月	貳	錢
第三百四號	宗谷海峽海水溫度報告	明治十八年十二月	貳	錢
第三百五號	相州海土用浪之記	明治十八年十二月	貳	錢
第三百七號	朝鮮東岸龍騰水及謁島位置宗谷海峽海水溫度	明治十九年二月	八	錢
第三百十號	上海至漢口迴行航路記事	明治十九年五月	四拾四	錢
第三百十一號	長江案內外篇	明治十九年七月	五拾六	錢
第三百十二號	對馬竹敷港畧記	明治十九年五月	參	錢
第三百十四號	清輝艦清國航行記事	明治十九年七月	五	錢
第三百十五號	上海及吳淞港則	明治十九年八月	五	錢
第三百十六號	奄美大島畧記	明治十九年八月	四	錢
第三百十七號	朝鮮諸錨地記事	明治十九年十月	八	錢
第三百十八號	太平洋記事	明治十九年十月	拾	錢
第三百十九號	九州南西岸水路記事第一	明治二十年二月	五	錢

第二百二十號	根室南岸水路記事	明治二十年三月	九	錢
第二百廿一號	奄美大島水路畧記	明治二十年四月	拾壹	錢
第二百廿二號	浪勢ヲ殺ク油ノ効用	明治二十年四月	四	錢
第二百廿三號	太平洋 <small>其八の叢島馬沙爾叢島當加群島撒母亞群島</small>	明治二十年四月	五	錢
第二百廿五號	豆南諸島巡回畧記	明治二十年八月	貳	錢
第二百廿九號	寰瀛水路誌第二卷ニ關スル報道	明治二十年十月	貳	錢
第三百十號	筑波艦西部太平洋航海畧記	明治二十年十二月	貳拾壹	錢
第三百卅四號	筑波艦太平洋廻航記	明治廿一年十一月	五拾參	錢
第三百卅六號	日本ノ海岸線、海部及海流	明治二十二年十月	六	錢
第三百卅九號	三河灣水路記事	明治二十三年五月	拾貳	錢
第四百拾號	長江沂航記事	明治廿三年十二月	貳	錢

水路報道

卷名	地	方	刊行年月	定價
第一號	朝鮮南岸巨濟島(軍艦島海)		明治二十四年三月	壹錢五厘
第二號	朝鮮西岸大岩洞角附近大同江內		明治二十四年四月	貳錢五厘
第三號	<small>伊萬里灣 諸島水道 宇和島港 那沙美ノ瀬戸</small> 針路法		明治二十四年五月	壹錢貳厘
第四號	日本海流即黑潮		明治二十四年五月	貳錢參厘
第五號	九州北岸假屋灣(圖附)		明治二十四年六月	壹錢參厘
第六號	南西諸島奄美大島附近存否不明ノ島嶼探檢		明治廿四年十一月	九錢
第七號	北東諸島(千島群島)		明治廿四年十二月	貳錢五厘

水路報道

五十五

五十四

雜書


書名	註記	刊行年月	定價
量地括要	量地法ヲ解ケル者	明治四年九月	參拾錢
水路提要	水路學ニ關スル諸要項ヲ摘記セル者	明治十年四月	四拾五錢
星座畧解	天象ノ位置ヲ解ケル者	明治十一年一月	拾五錢
颶風記事	明治十二年及全十三年本邦近海ニ起リタル颶風ヲ記セル者	明治十五年六月	九拾四錢
航海十官必携 <small>第一</small>	航海測量ニ必要ナル諸機械ノ用法ヲ解ケル者	明治十八年四月	貳拾八錢
暴風記事	明治十二年ヨリ同十六年ニ至ル五年間日支近海ニ起リタル暴風ノ景況ヲ記シタル者	明治十八年十二月	拾七錢
羅針儀自差論	羅針自差ノ總論及其測定法ヲ解ケル者	明治二十年三月	五拾錢
學海探究之指針	天文氣象水路金石動植物等各學科ノ探究指針	明治二十一年三月	壹圓
同 追補	右同	明治二十二年三月	貳拾六錢
風理一斑	風理ノ要項ヲ摘記セル者	明治二十二年七月	非賣品
海上氣象學	航海ニ關スル風候及ヒ海流等ヲ解ケル者	明治二十三年八月	五拾四錢

雜書

五十七

五十六

No.	TITLE OF THE CHART.	SURVEY.	PUBD.	SCALE.	SIZE.	PRICE.
203	„ „ „ „ II	{ 1858 1862(B)	1886	^m 2 27	^{in.} 38 × 25	^{s.} 40
31	Pechili strait	1860(B)	1883	0.44	30 × 19	20
40	Chi-fu harbour	1863(F)	1882	1.00	19 × ²⁵ 12.5	20
30	Kuyau-chau bay.....	1863(B)	1885	1.30	38 × 25	40
44	Kintang channel.....	1843(B)	1883	1.20	19 × ²⁵ 12.5	20
61	Tin-hae harbour	1140(B)	1883	1.97	19 × ²⁵ 12.5	20
33	Hutau and Chimmo bays	1843(B)	1883	1.00	19 × ²⁵ 12.5	20
22	Amoy harbour	1863(B)	1883	1.00	19 × ²⁵ 12.5	20
51	Tong-san harbour and Hui-tau bay	1844(B)	1883	1.00	19 × ²⁵ 12.5	20
48	Pescadores islands	1844(B)	1884	0.74	38 × 25	40
52	Pratas reef and island...	1867(B)	1883	1.00	19 × ²⁵ 12.5	20
RUSSIA.						
56	Peter the great bay.	1880(X)	1888	0.50	38 × 25	40
131	Eastern Bosphorus st- rait	1880(X)	1885	4.04	30 × 25	40
23	Kuye-guda harbour ...	1869(X)	1884	40.50	19 × ²⁵ 12.5	18
57	Vladivostok harbour ...	1880(X)	1886	10.00	38 × 25	40
165	Chihaya-bristani har- bour.....	1879(X)	1884	11.57	19 × ²⁵ 12.5	20
28	Southern anchorages in Saghalin island	{ 1872 1888(X)	1890	...	19 × ²⁵ 12.5	20
199	Anchorages on the east coast of Karafuto ...	1882(X)	1886	4.34	38 × 25	30
169	Okhotsk sea	1875(B)	1885	0.03	35 × 25	40



No.	TITLE OF THE CHART.	SURVEY.	PUBD.	SCALE.	SIZE.	PRICE.
24	Kerama strait	1873	1890	2.20	$\frac{19 \times 12\frac{1}{2}}{9\frac{1}{2} \times 6\frac{1}{4}}$	15
223	Sakishima group.....	{1887 1888	1889	0.70	38 x 25	50
224	Ishigaki anchorage	1887	1888	2.50	$19 \times \frac{25}{12.5}$	25
210	Kagoshima gulf to Taiwan	1888	0.05	38 x 25	50
241	Karimata anchorage ...	1888	1889	1.70	$19 \times \frac{25}{12.5}$	25
KOREA.						
21	General coast of Korea.	1880	1882	0.08	38 x 25	40
54	East coast of Korea ...	1857 ^(a)	1875	0.08	38 x 25	25
102	On-shan-tsin harbour and Shimpo anchorage	1878	1879	2.00	$19 \times \frac{25}{12.5}$	20
122	Chague-chen-dogue anchorage	1880	1880	2.62	$\frac{19 \times 12\frac{1}{2}}{9\frac{1}{2} \times 6\frac{1}{4}}$	10
60	Fusan harbour and its approaches	1890	2.20	38 x 25	40
67	Anchorage on south coast of Korea.....	1890	1891	...	$19 \times \frac{25}{12.5}$	20
101	Chagu-bo Kagu	1878	1879	7.30	$\frac{19 \times 12\frac{1}{2}}{9\frac{1}{2} \times 6\frac{1}{4}}$	7
100	Shoal gulf	1878	1879	2.79	$19 \times \frac{25}{12.5}$	20
119	Asan anchorage	1879	1880	2.89	$19 \times \frac{25}{12.5}$	20
127	Seoul river and its approaches	1883 ^(b)	1886	0.30	38 x 25	50
155	Mado Inlet and Long					

No.	TITLE OF THE CHART.	SURVEY.	PUBD.	SCALE.	SIZE.	PRICE.
	reach	1889 ^(c)	1891	2.50	$\frac{38 \times 25}{\text{in.}}$	35
156	Crichton harbour	1889 ^(c)	1891	2.50	$19 \times \frac{25}{12.5}$	18
15	Port Hamilton	1885 ^(b)	1887	2.97	$19 \times \frac{25}{12.5}$	20
99	„ Basan	1882	1887	4.12	$19 \times \frac{25}{12.5}$	18
79	Chei-mul-po anchorage and its approaches ...	1883 ^(b)	1891	1.95	38 x 25	50
75	Chōsan anchorage	1876	1876	5.90	19 x 15	10
133	Anchorage on the coast of Korea	{1879 1881	1881	2.80	$\frac{19 \times 12\frac{1}{2}}{9\frac{1}{2} \times 6\frac{1}{4}}$	15
149	Daidō kō sheet I.....	1889	1890	1.12	$19 \times \frac{25}{12.5}$	25
16	West coast of Korea ...	1884 ^(b)	1887	0.30	38 x 25	50
229	Palos harbour.....	...	1888	18.00	$\frac{19 \times 12\frac{1}{2}}{9\frac{1}{2} \times 6\frac{1}{4}}$	7
151	Chel-tau anchorage.....	1890	1891	6.00	$\frac{19 \times 12\frac{1}{2}}{9\frac{1}{2} \times 6\frac{1}{4}}$	10
227	Southern part of archipelago in Korea	1888	0.16	38 x 25	50
238	Goshkevitch bay.....	1887 ^(b)	1889	1.00	$19 \times \frac{25}{12.5}$	20
240	Douglas inlet	1882 ^(b)	1889	1.50	38 x 25	40
148	Daidō kō sheet II	1890	1891	1.12	$19 \times \frac{25}{12.5}$	25
247	Anchorage on the east coast of Korea.....	1887 ^(b)	1889	1.60	38 x 25	35
53	Korea (map)	1873	...	38 x 25	20
147	Tsukinoshima to Reisisaki	{1889 1890	1891	1.12	38 x 25	35
CHINA.						
41	Thornton port.....	1860 ^(b)	1882	3.10	$19 \times \frac{25}{12.5}$	20
201	Liu-chun harbour	1884 ^(f)	1886	4.02	$19 \times \frac{25}{12.5}$	20
202	Pei-ho or Peking river I	{1858 1862	1886	2.27	38 x 25	40
		^(b) (U.S.) ^(f)				

No.	TITLE OF THE CHART.	SURVEY.	PUBD.	SCALE.	SIZE.	PRICE.
181	Aburatsu and Soto ura	1884	1885	m. 4.00	in. ²⁵ 19 × 12.5	s. 25
177	Hososhima harbour ...	1884	1885	7.97	¹⁹ × ^{12.5} 9 1/2 × 6 1/4	15
154	Sayeki bay	1882	1883	3.08	²⁵ 19 × 12.5	25
KIUSHIU-South coast.						
26	Satsugū naikai	1872	1874	2.00	38 × 25	50
12	Yamakawa harbour ...	1872	1874	2.60	²⁵ 19 × 12.5	20
KIUSHIU-West coast.						
185	Nakagawara and Nakagoshiiki ura	1879 ^(B)	1886	2.15	¹⁹ × ^{12.5} 9 1/2 × 6 1/4	15
103	Bays on west coast of Kiushiu	1890	1891	2.80	²⁵ 19 × 12.5	25
108	Nagasaki harbour	1868 ^(B)	1880	2.90	38 × 25	35
73	Wakamatsu ura	1874	1876	.50	15 × 15	8
72	Taino ura	1874	1876	9.46	²⁵ 19 × 12.5	10
193	Miike anchorage.....	1885	1886	2.64	²⁵ 19 × 12.5	25
187	Nagasaki to Karatsu ...	1890	1886	0.32	38 × 25	50
237	Misumi harbour	1888	1888	6.00	²⁵ 19 × 12.5	25
206	Amakusa islands and yatsushiro bay	1885	1889	0.94	48 × 36	70
200	Ushibuka harbour and its approaches	1885	1886	2.62	²⁵ 19 × 12.5	35
38	Hirado islands and its approaches	1888	1891	1.00	38 × 25	50
257	Shimabara anchorage ..	1890	1891	5.00	¹⁹ × ^{12.5} 9 1/2 × 6 1/4	15

No.	TITTE OF THE CHART.	SURVEY.	PUBD.	SCALE.	SIZE.	PRICE.
KIUSHIU-North coast.						
106	Hirado strait and yebukuro bay	1869 ^(B)	1880	6.10	38 × 25	50
166	Imari anchorage	1883	1884	3.96	²⁵ 19 × 12.5	20
120	Yobuko harbour.....	1868 ^(B)	1880	4.41	²⁵ 19 × 12.5	20
250	Hirado strait to Nagato strait	1889	1890	0.50	38 × 25	50
63	Itsuhara and Asu harbours	1875	1876	8.00	38 × 25	35
125	Takeshiki harbour	{ 1859 ^(B) 1861 ^(C)	1880	3.00	38 × 25	40
64	Ajiro bay.....	1875	1876	9.60	24 × 20	15
249	Iki island	1889	1891	1.65	38 × 25	50
SOUTH-WEST ISLANDS.						
25	Kuchinoyerabu and Yaku shima bays ...	1873	1874	8.00	²⁵ 19 × 12.5	20
214	Amami Ōshima	1886	1888	0.60	38 × 25	35
29	Nase harbour	1873	1875	8.00	30 × 21	20
35	Amami Ōshima strait, western part	1873	1874	4.00	38 × 25	25
97	Yakiuchi bay	1873 ^(B)	1878	3.47	²⁵ 19 × 12.5	15
34	Liukiu group	1873	1874	0.29	30 × 24	25
18	Unten port	1873	1882	3.50	²⁵ 19 × 12.5	20
19	Naha harbour	1873	1874	2.75	²⁵ 19 × 12.5	20

No.	TITLE OF THE CHART.	SURVEY.	PUBD.	SCALE.	SIZE.		PRICE.
					m.	in.	
	SOUTHERN ISLANDS.						
83	Chichijima island	{1881 1882	1887	2.94	38 × 25	40	
129	South parts of Islands off Southern part of Idzu.....	1887	1887	Various	19 × 12.5 ²⁵	18	
	NAIKAI (Inland sea.)						
136	Harbours and bays in Inland sea	1872 ^(F)	1881	2.00	19 × 12.5 ²⁵	25	
130	Tomonotsu and Hime- shima anchorages ...	{1870 1872 ^(B)	1881	5.24	19 × 12.5 ^{19 × 12.5} 9.5 × 6.4	15	
132	Kurushima strait	1869 ^(B)	1881	6.00	19 × 12.5 ²⁵	25	
163	Eastern part of Aki sea	1883	1884	1.31	38 × 25	50	
140	Suō coast.....	1880	1882	1.49	48 × 29	50	
134	Kaminoseki strait	1880	1881	6.00	25 × 18	20	
182	Shimadagawa to Maru- yamasaki	1884	1885	1.44	38 × 25	50	
164	Kasado ura	1884	1885	2.92	19 × 12.5 ²⁵	25	
183	Maruyamasaki to Shi- monoseki strait	{1884 1885	1886	1.44	38 × 25	50	
196	Nagato strait	1885	1886	2.26	38 × 25	50	
157	Himeshima to Sagano- seki	1882	1883	0.96	38 × 25	50	
228	Akashi strait and its approaches	1869 ^(B)	1888	1.50	19 × 12.5 ²⁵	25	

No.	TITLE OF THE CHART.	SURVEY.	PUBD.	SCALE.	SIZE.		PRICE.
					m.	in.	
66	Saganoseki	{1875 1882	1890	2.50	19 × 12.5 9.5 × 6.4 19 × 12.5	15	
150	Mitsukuye port	1882	1883	5.70	9.5 × 6.4	15	
234	Bungo channel	{1882 1884	1889	0.47	38 × 25	50	
	SHIKOKU-West coast.						
152	Yawatahama harbour...	1882	1883	3.10	38 × 25	50	
68	Uwajima bay	1875	1877	4.00	32 × 29	50	
	SHIKOKU-South coast.						
189	Kōmosaki to Shimoda	1884	1886	0.95	38 × 25	50	
105	Susaki and Nomi har- bours	1872 ^(B)	1879	4.00	19 × 12.5 ²⁵	25	
191	Urato harbour and ap- proaches to Kōchi ...	1885	1886	10.00	19 × 12.5 ²⁵	18	
	SHIKOKU-East coast.						
215	Naruto channel to Murotosaki	1885	1888	0.47	38 × 25	50	
205	Tachibana ura.....	1885	1887	0.30	38 × 25	50	
	KIUSHIU.						
143	The whole coast of Saikaidō	{1872 1883	1884	0.13	38 × 25	50	
	KIUSHIU-East coast.						
194	Tsurumisaki to Hoso- shima harbour.....	1884	1886	0.95	38 × 25	50	
184	Inokushi and Yone- midu ports.....	1884	1885	5.54	19 × 12.5 ²⁵	25	

No.	TITLE OF THE CHART.	SURVEY.	PUBD.	SCALE.	SIZE.	PRICE.
				m.	in.	s.
145	Tōshima peninsula and Kingkasan	1881	1883	1.67	38 × 25	50
1	Kamaishi harbour and Ōdsuchi bay	{ 1871 1881	1872	3.21	38 × 25	50
110	Yamada harbour.....	1871 (B)	1880	3.00	19 × ²⁵ / _{12.5}	20
3	Miyako harbour	1871	1889	4.00	19 × ²⁵ / _{12.5}	25
211	Kingkasan to Tsugar strait	1881-1890	1888	0.17	38 × 25	50
216	Tokyō gulf to Kingkasan	1876-1882	1888	0.16	38 × 25	50
	HONSHIU-North coast					
10	Tsugar strait	1885 (B)	1887	0.25	19 × ²⁵ / _{12.5}	25
36	Ōhata port	1874	1875	3.00	38 × 25	40
37	Aomori and Nohechi anchorages	1874	1875	4.63	38 × 25	40
	HONSHIU-N. W. coast					
168	Funakawa bay	1880	1884	4.55	^{19 × 12 1/2} / _{9 1/2 × 6 1/4}	10
144	Sado I. and approaches to Niigata	1888	1891	0.20	19 × ²⁵ / _{12.5}	20
121	Nanao bay	{ 1879 1887	1891	1.42	19 × ²⁵ / _{12.5}	25
116	North bay of Nanao ...	{ 1879 1887	1890	2.00	19 × ²⁵ / _{12.5}	25
248	Sado Island	1888	1891	0.87	38 × 25	50
230	Mikuni harbour	1886	1888	4.00	19 × ²⁵ / _{12.5}	25
231	Wajima anchorage	1887	1888	6.00	^{19 × 12 1/2} / _{9 1/2 × 6 1/4}	15

No.	TITLE OF THE CHART.	SUREY.	PUBD.	SCALE.	SIZE.	PRICE.
				m.	s.	s.
233	Tsukumo harbour	1887	1888	11.30	^{19 × 12 1/2} / _{9 1/2 × 6 1/4}	15
139	Wakasa bay	1879	1882	0.31	19 × ²⁵ / _{12.5}	20
114	Ohama harbour	{ 1879 1886	1888	1.20	19 × ²⁵ / _{12.5}	25
117	Miyatsu bay and its approaches	{ 1879 1886	1890	2.00	19 × ²⁵ / _{12.5}	25
190	Mikuruyasaki to Taisaki	1884	1886	1.11	38 × 25	50
180	Miho bay.....	1884	1885	2.25	19 × ²⁵ / _{12.5}	25
124	Oki islands	1879	1880	0.50	^{19 × 12 1/2} / _{9 1/2 × 6 1/4}	10
174	Bays and harbours at southern part of Dōgo in Oki islands.....	1884	1884	3.86	19 × ²⁵ / _{12.5}	25
107	Saigō harbour.....	1879	1889	5.50	19 × ²⁵ / _{12.5}	20
175	Fuku ura at Dōgo	1884	1885	6.76	^{19 × 12 1/2} / _{9 1/2 × 6 1/4}	15
255	Setozaki harbour	1889	1890	2.50	19 × ²⁵ / _{12.5}	25
115	Aburatani bay	{ 1879 1889	1890	2.20	19 × ²⁵ / _{12.5}	25
197	Midsushima channel ...	{ 1883 1885	1886	1.41	^{19 × 12 1/2} / _{9 1/2 × 6 1/4}	15
243	Noto Peninsula	1887	1890	0.50	38 × 25	50
251	Approaches to Hagi ...	1889	1890	6.00	^{19 × 12 1/2} / _{9 1/2 × 6 1/4}	15
252	Yezaki harbour	1889	1890	7.00	^{19 × 12 1/2} / _{9 1/2 × 6 1/4}	15
253	Susa harbour	1889	1890	8.00	19 × ²⁵ / _{12.5}	25
254	Futami anchorage	1888	1890	6.00	^{19 × 12 1/2} / _{9 1/2 × 6 1/4}	15
256	Tsuruga bay	1886	1890	1.20	19 × ²⁵ / _{12.5}	25

No.	TITLE OF THE CHART.	SURVEY.	PUBD.	SCALE.	SIZE.		PRICE.
					m.	in.	
	HOKUSHIU-East coast.						
27	Akkeshi harbour	{1871 1875	1874	2.13	19 × ²⁵ 12.5	20	
8	Goyōmai channel	1886	1887	1.85	19 × ²⁵ 12.5	25	
20	Nemoro harbour.....	1886	1887	6.00	¹⁹ 19 × ^{12½} 6¼	15	
2	Notsuke anchorage.....	1871	1872	1.92	19 × ²⁵ 12.5	20	
208	Nemoro peninsula and adjacent islands	1886	1887	1.08	38 × 25	50	
	HOKUSHIU-West coast.						
4	Suttsu harbour	1871	1872	2.00	19 × ²⁵ 12.5	20	
5	Otaru harbour.....	1871	1872	2.51	19 × ²⁵ 12.5	20	
	NORTH-East islands.						
242	Anchorage in North east islands	{1874 1887	1889	Various	¹⁹ 19 × ^{12½} 6¼	10	
	HONSHIU.						
	HONSHIU-South coast.						
96	Shimoda harbour and its approaches	1889	1890	3.15	38 × 25	50	
88	Ajiro harbour and its approaches	1889	1890	0.80	¹⁹ 19 × ^{12½} 6¼	15	
86	Yenoshima anchorage...	1876	1877	10.00	19 × ²⁵ 12.5	10	
87	Kotawa bay and Kojiro harbour	1885	1888	3.80	19 × ²⁵ 12.5	20	
90	Gulf of Tokyō	{1876 1882	1884	0.70	38 × 25	50	
91	Uraga harbour	1888	1889	7.00	19 × ²⁵ 12.5	25	

No.	TITLE OF THE CHART.	SURVEY.	PUBD.	SCALE.	SIZE.		PRICE.
					m.	in. ²⁵ s.	
39	Yokohama harbour ...	1873	1874	4.00	19 × ²⁵ 12.5	25	
9	Shinagawa bay	1883	1883	2.00	38 × 25	40	
55	Tateyama bay	1891	1891	2.00	19 × ²⁵ 12.5	25	
167	Katsu-ura bay	1882 ^(B)	1884	1.45	¹⁹ 19 × ^{12½} 6¼	15	
94	Kaneda bay	1885	1885	6.00	38 × 25	18	
111	Tokyō gulf to Idsumi sea	1876-1891	1884	0.16	44 × 27	60	
62	Tanabe to Owashi	1874 ^(B)	1882	0.48	38 × 25	50	
126	Ise sea and Mikawa bay	1888	1890	0.50	38 × 25	35	
11	Hamashima and Gokasho harbours	1872 ^(B)	1884	2.00	38 × 25	40	
123	Matoya harbour	1888 ^(B)	1889	4.00	19 × ²⁵ 12.5	25	
170	Mikawa bay	1888	1890	0.80	19 × ²⁵ 12.5	35	
89	Shimidsu harbour	1890	1891	4.00	19 × ²⁵ 12.5	20	
84	Harbours on west coast of Idzu.	1890	1891	5.55	¹⁹ 19 × ^{12½} 6¼	15	
82	Mera, Ko-ura and Yenu-ura	1890	1891	6.00	19 × ²⁵ 12.5	25	
212	Harbours in Kii	1861 ^(B)	1888	2.95	38 × 25	50	
42	Ōsaka and Kobe.....	1867 ^(B)	1888	1.00	19 × ²⁵ 12.5	20	
	HONSHIU-East coast						
81	Ishinomaki bay and adjacent coasts	{1881 1882	1884	1.00	38 × 25	50	

6/36

ABBREVIATIONS.

- 1° Degree of Latitude.
m. Nautical mile.
in. Inches.
S. *Sen* ($\frac{1}{100}$ of 1 *yen.*)
(B.) British Survey.
(F.) French „
(U. S.) United States Survey.
(R.) Russian Survey.
(C.) Chinese „

CATALOGUE OF CHARTS.

No.	TITLE OF THE CHART.	SURVEY.	PUBD.	SCALE.	SIZE.	PRICE.
77	The world	1887	$\frac{10}{0.12}$	50×29 in.	1 00 s.
226	The Track chart of Pacific Ocean	1888	0.19	38 x 25	40
128	Japan, general coast; with Korea and the adjacent coasts of Russia and China.....	...	1891	0.78	38 x 25	50
95	General coast of Japan, with Korea	1891	2.10	38 x 25	50
45	Wind chart of Japan coast	1881	2.44	38 x 25	35
43	Chart of the Heavens... HOKUSHIU (<i>Hokkaido</i>).	...	1879	...	$19 \times 12 \frac{1}{2}$ $9 \frac{1}{2} \times 6 \frac{1}{4}$	10
141	Hokkaidō, Tsugar strait to Kamchatka.....	...	1882	0.03	38 x 25	40
93	Hokushiu	{1871 1887	1888	0.08	38 x 25	50
235	Nemoro peninsula to Shikotan jima.....	{1886 1887	1888	0.55	38 x 25	50
	HOKUSHIU -South coast.					
6	Hakodate harbour	1881 (U.S.)	1886	3.00	19×12.5 25	20
138	Harbours on South coast of Hokkaidō		1891		19×12.5 25	20

10
20

CATALOGUE OF CHARTS.

1892.

PUBLISHED

BY

HYDROGRAPHIC OFFICE

NAVAL DEPARTMENT

JAPAN.

SOLD BY

C. MATSUI, 16, Shibaicho Shiba, Tokyo.

AND

K. UMEHARA, 31, Bingomachi Shichome, Osaka.

18
209

