

滋養全圖兩京府三州廳圖說

53

地 220  
639

部三:1~3

袁父



經籍全  
省輿圖



泉唐諸可寶署檢

光緒二十一年  
書局  
關康

序

聞之度景眡星匠人建國之制準望  
分率裴秀潁門之祕職系周官例詳  
晉史隋書經籍卷目僅存元和郡縣  
篇幅未備自昔輿圖之學其源尚矣  
其傳罕矣洎夫

昭代右文名人輩起胡渭錐指始創里方  
國宗輶乘迺著經緯北洛縮本於

序

一

內府文忠重訂于鄂疆蓋熙雍乾嘉以  
來漸美且善近如吾鄉通儒陳京卿  
澧疏證漢志則攷沿革十代之名鄙  
徵君伯奇祖述周髀則寫滄沅四隴  
之勢陳又正誤於禹貢九州鄙亦垂  
範于南海一邑藝苑所貴蔑以加焉  
顧言此學于今日人尠能之矣經生  
墨客工繪畫者不必旁通祗數疇人

臺官通算數者又豈皆工繪畫兼長  
集美致嘆才難不信然歟庚寅十月  
予從鄂藩欽承

簡命移治三吳適會典館

奏頒測繪輿圖之議於直省當事先已  
遴委錢塘諸遲翰大令綜司是役次  
年秋又奉頒續章加測經緯并標類  
七門纂表代說予于茲事素非擅長

序

二

然謠知大令之可任也於是  
一切舉畀之俾致力也專而用心也壹購置  
儀器俛察仰觀周歷大江南北而折  
中于方策志乘大令原覽書局故諸  
圖說表得以隨畢隨刊寒暑五易遂  
觀厥成因索弁言於予予惟茲圖之  
成可以覈省并之規可以辨廣輪之  
限可以定偏高之度可以明夷險之


交可以審濬洩之宜可以識市集之  
盛衰可以恣任使之輕重與同治年  
刻實測之圖整散詳略相輔而行是  
能不失吾鄉陳鄒二家之良法精意  
誠輿圖之又一善本已夫士之當官  
也豈不曰通經致用焉云爾實事求  
是焉云爾能若是斯乃不負所學也  
矣大令以名孝廉游幕二十年于訛

序

三

故詞章外尤究心中西算術熟習繪  
事與修湖北通志江漢隄防圖二卷  
為其手稿曾于武昌見之予來此邦  
亟相賞契謂其必可勝任而愉快也  
今果成功一加披覽朗若列眉洞如  
觀火益嘉大令之能不負所學而致  
用求是焉如此乃樂得而書之  
光緒二十一年歲在乙未相月幾望

頭品頂戴江南蘇松常鎮太等處承  
宣布政使司布政使順德鄧華熙識



序

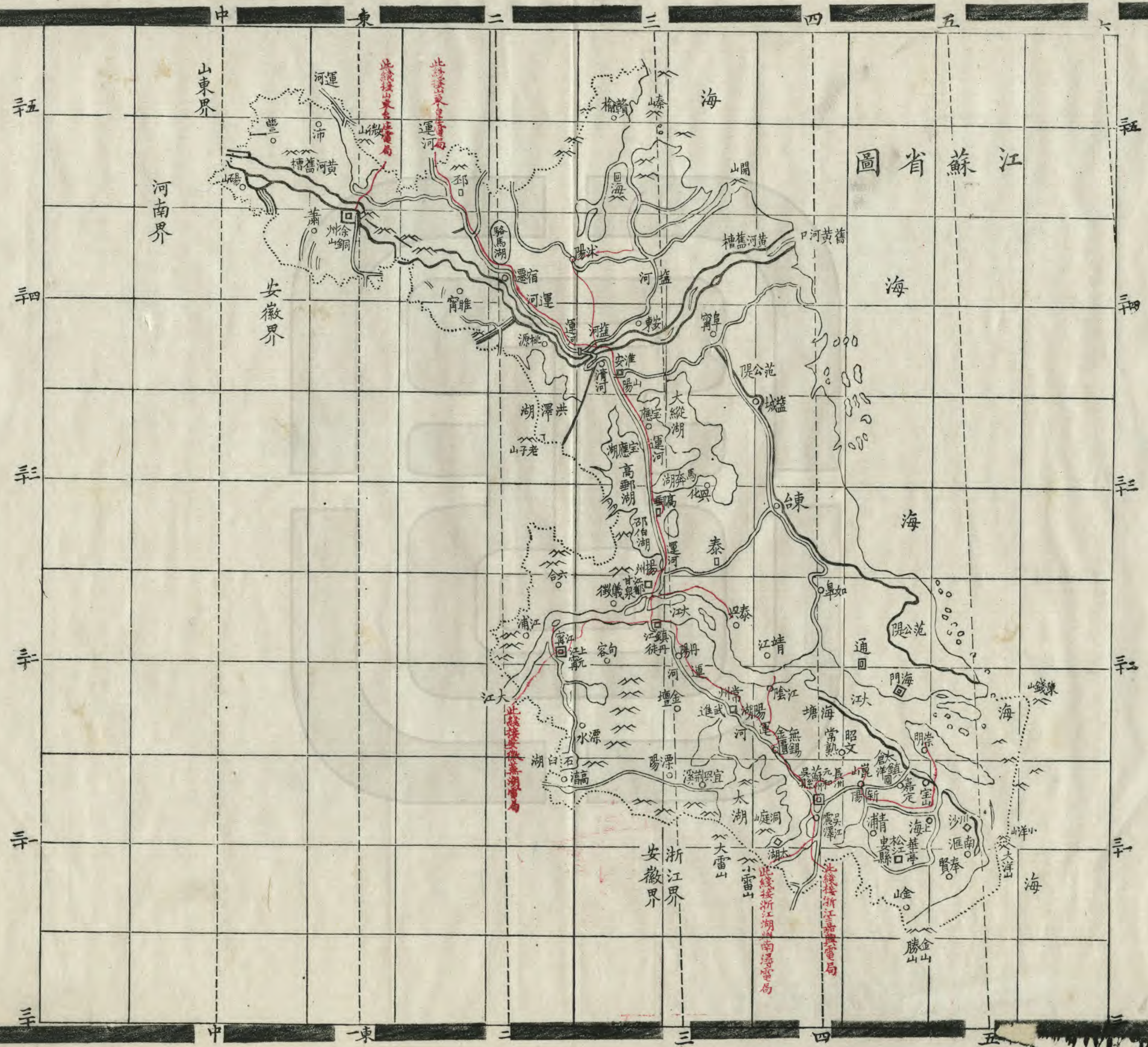
四

# 江蘇全省輿圖



江蘇全省輿圖

海方一百四



江蘇全省輿圖

二

山東省之南為江蘇省兩江總督治江甯府江甯布政司一同治焉江蘇巡撫治蘇州府在江甯府東南蘇州布政司一同治焉江甯布政司統府四廳一州二江甯府之北揚州府淮安府海州其西北徐州府其東北海門廳通州蘇州布政司統府四州一蘇州府之東松江府太倉州其西常州府鎮江府大海當海州東西北接山東界東南沿為大浦口漣河口又經淮安府東為淮北鹽河口又南黃河入焉案今改道由山東大清河入又南為射陽湖北串場河南串場河諸口又

經揚州東北通州東爲淮南鹽河口又經海門  
廳東大江入焉又經太倉州爲婁江吳淞江口  
折西南經松江府東南接浙江界黃河自山東  
東流入境經徐州府北引二水通運河又經淮  
安府西與淮河會曰清口又東入於海案自銅  
瓦箱決  
口黃河改道東省南道久皆  
淤廢惟堤岸舊槽至今尚存淮河自安徽洪澤  
湖東北流接淮安府西北境合睢河汴河大成  
河與黃河會達於海案自黃河北徙淮河合諸  
水分由北洋河射陽湖新  
洋港三口入海  
久不會流矣大江自安徽東流入境經江甯  
府合秦淮河滁河又經揚州府南鎮江府北合

江蘇全省輿圖

三

儀徵運河瓜州運河南引三水通徒陽運河又  
經常州府合孟瀆河及淮南鹽河支津南引二  
水通運河又經蘇州府北通州南北合二水南  
合福山港又經海門廳南太倉州北入於海運  
河自山東東南流入境經徐州府西南引微山  
湖及黃河支津西北引東泇河西泇河駱馬湖  
水又經淮安府東出二支津爲淮北鹽河又南  
截河沂淮而東出復爲運河又經揚州府西引  
寶應湖高郵湖邵伯湖歧爲二支東曰瓜洲運  
河西曰儀徵運河俱入於江其自淮安府揚州



府境東出支津十餘瀦爲馬家蕩九里蕩大蹤

湖蜈蚣湖

案志作吳公湖此名俗

護金蕩

案志作烏金蕩

支渠交

錯皆東入於海運河復自大江南出經鎮江府  
常州府北引江水南通長蕩湖合西蠡河又經  
蘇州府合吳淞江婁江南與浙水運河會駱馬  
湖上源曰沂河自山東南流入經西通武河燕  
子河芙蓉河北合白馬河墨河匯焉沐河亦自  
山東南流入境海州折東流合碩項湖青伊湖  
水曰漣河入於海新鹽河舊鹽河民便河俱爲  
淮北鹽河北串場河南串場河及揚州府東南

江蘇全省輿圖

四

通州府西北諸鹽河俱爲淮南鹽河太湖在蘇  
州府西南接浙江界婁江吳淞江俱自太湖東  
出支渠交錯經松江府太倉州入於海黃浦江  
爲吳淞江支津經松江府仍入吳淞江順隄河  
自山東東流入境經徐州府注微山湖洪溝河  
巴溝河俱自河南東流入境經徐州府注睢河  
胥河自安徽東流入境張渚河自安徽北流會  
焉經鎮江府常州府瀕爲長蕩湖長興運河自  
浙江東流入境經蘇州府注運河斜塘嘉善塘  
平湖塘諸水亦自浙江東北流入境經松江府

注黃浦江北至山東界西至河南界西南至安  
徽界東南至浙江界東至海

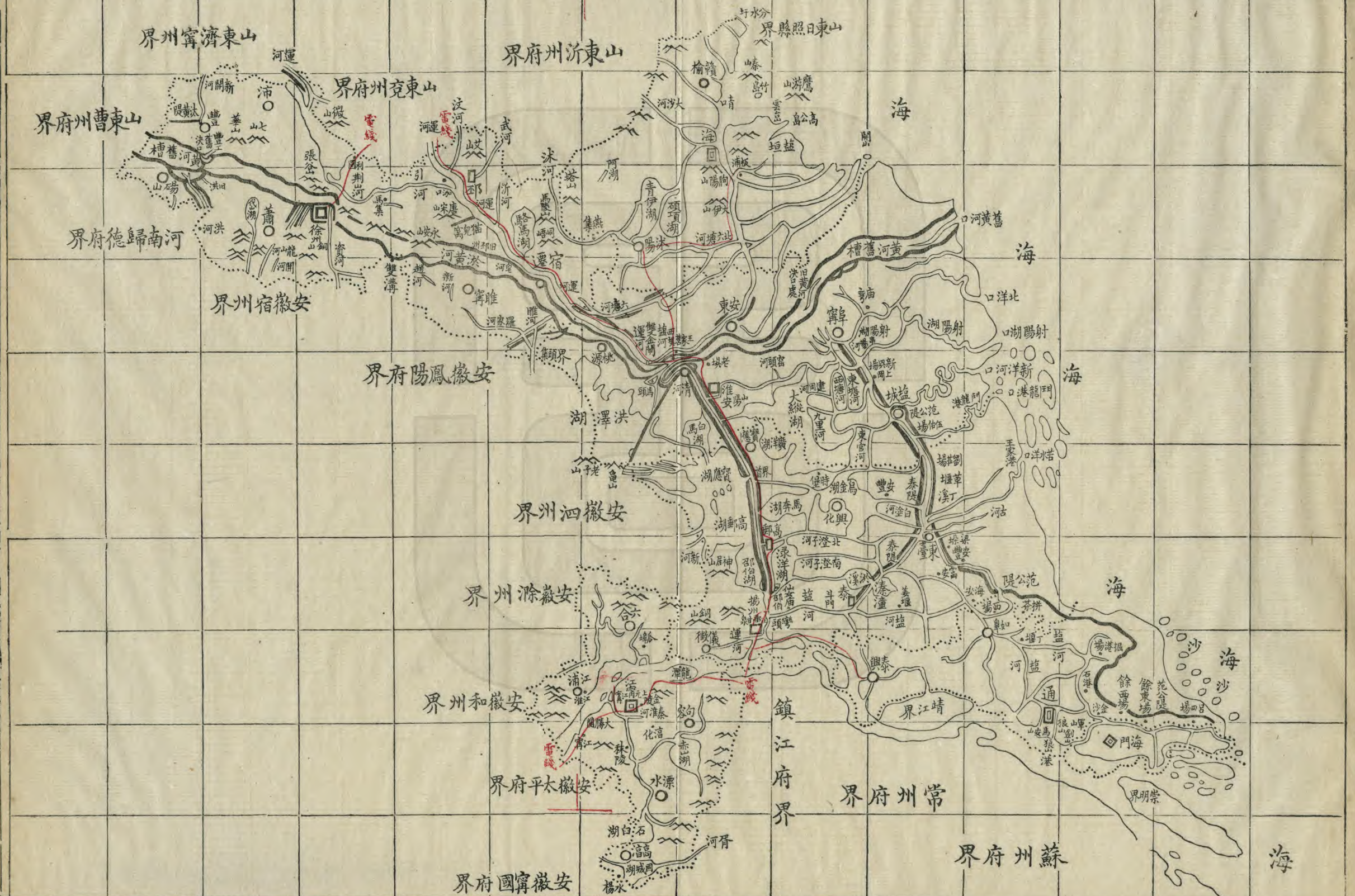
江蘇全省輿圖

# 江甯布政司

江蘇全省輿圖

六

每方七十里



江蘇全省輿圖

七

江甯布政司統府四廳一州二省圖已詳

# 蘇州布政司

江蘇全省輿圖

八

每方七十里



江蘇全省輿圖

九

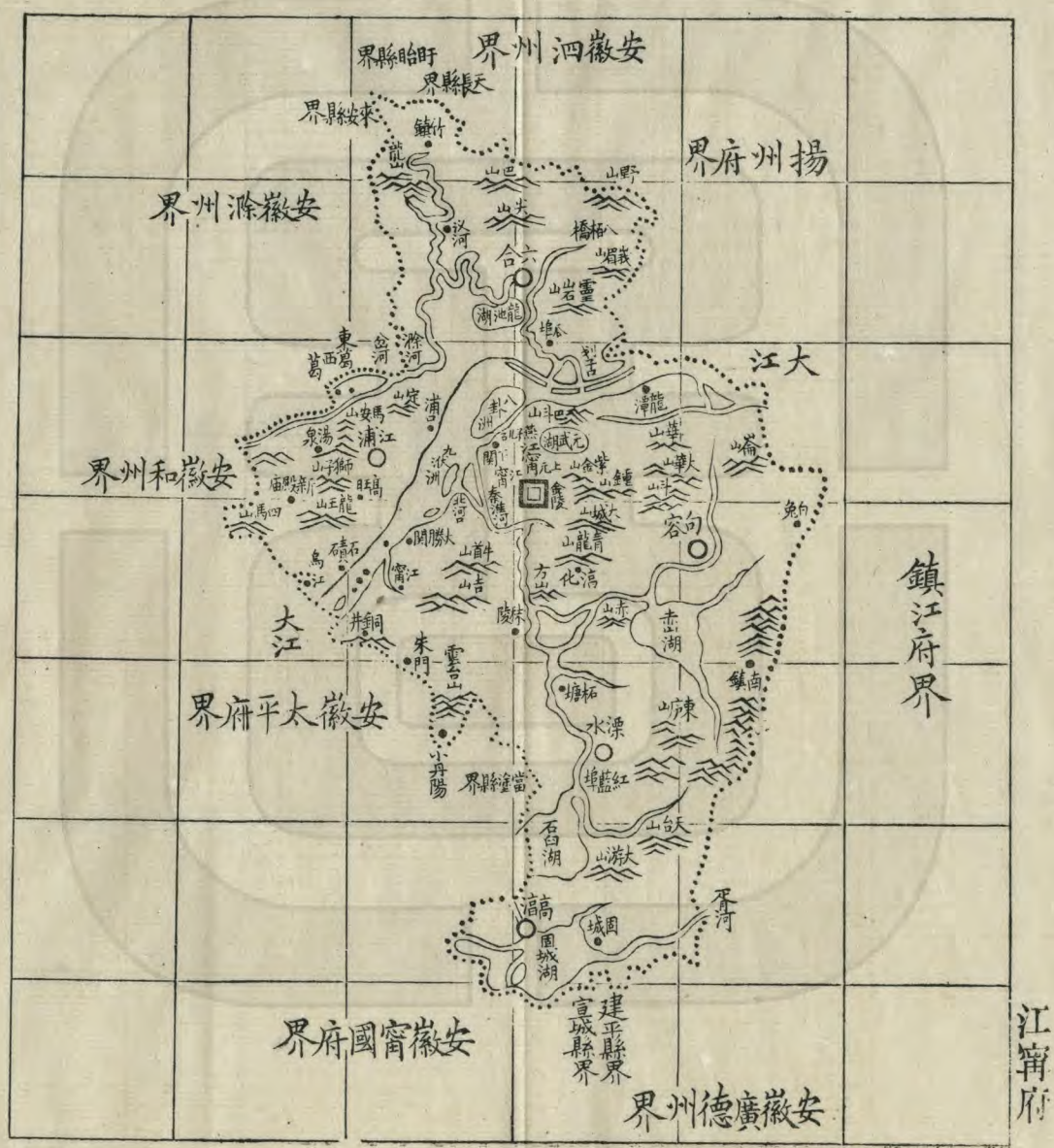
蘇州布政司統府四州一省圖已詳

# 江甯府

江蘇全省輿圖

十

每方五十里



江蘇全省輿圖

十一

江甯府兩江總督治在

京師南二千四百四十五里領縣七治上元江甯  
 南高淳東句容西江浦東南溧水西北六合大  
 江自安徽太平府北流入府界又東北經府治  
 西江浦縣東會秦淮河又東北經六合縣東南  
 滁河自安徽和州東北流入府界經江浦縣北  
 六合縣南折東南流來會又經句容縣北入揚  
 州鎮江兩府界秦淮河二源一出句容縣東北  
 山南流折而西經縣東及南別源出溧水縣北  
 境西北流來會合西北流經府治南而西歧爲

二支俱西流注大江胥河自安徽太平府邊絕  
堰下東流經高淳縣東南又經溧水縣南入鎮  
江府界鍾山在府治北茅山在句容縣東南府  
南界安徽廣德州西南界安徽太平府東北界  
揚州府東界鎮江府西界安徽滁州和州

# 蘇州府

江蘇全省輿圖

三

每方五十里



江蘇全省輿圖

四

蘇州府江蘇巡撫治在

京師南二千七百二十里領廳一縣九治吳縣長  
 洲元和南吳江震澤東北常熟昭文東崑山新  
 陽西南太湖廳大江自常州府合中港東南流  
 入府界又東南經常熟昭文縣東北會福山港  
 又東為狼山港口又東入於海接太倉州界運  
 河亦自常州府東南流入府界經府治西北會  
 治長涇環府治而南貫婁江環吳江震澤縣治  
 東會龐山湖貫吳淞江又東南浙江運河入境  
 與運河會東南流入泖湖太湖在府治西南婁

江出其東鮎魚口東流經府治貫運河一支津  
東南流曰尹山湖正渠東流環崑山新陽縣治  
北會崑承湖南會新陽湖案志作新洋江又東流南會  
夏駕河案志作夏駕浦入太倉州界吳淞江在婁江南  
亦自太湖長橋口東出經吳江震澤縣治貫運  
河而東一支津東南流通澱山湖接松江府界  
正渠北流爲龐山湖西會尹山湖又東北經崑  
山縣南一支津南出曰白蠅江入松江府界爲  
澱山湖一支津北出曰新陽河案志作新洋江稍東又  
一支津北出曰夏駕河俱注婁江正渠又東南

江蘇全省輿圖

五

入松江府太倉州界曹港河自常州府東流入  
府界經府治北南出一支津爲治長涇注運河  
又經常熟昭文縣東南北出一支津曰福山港  
經縣東入於海折東南流東出一支津曰徐涇  
河又南東出一支津曰楊林河俱入太倉州界  
又南經崑山縣北曰崑承湖注婁江陽山在府  
治西府南界浙江嘉興府東南界松江府東界  
太倉州北界通州西界常州府西南界浙江湖  
州府東北界海

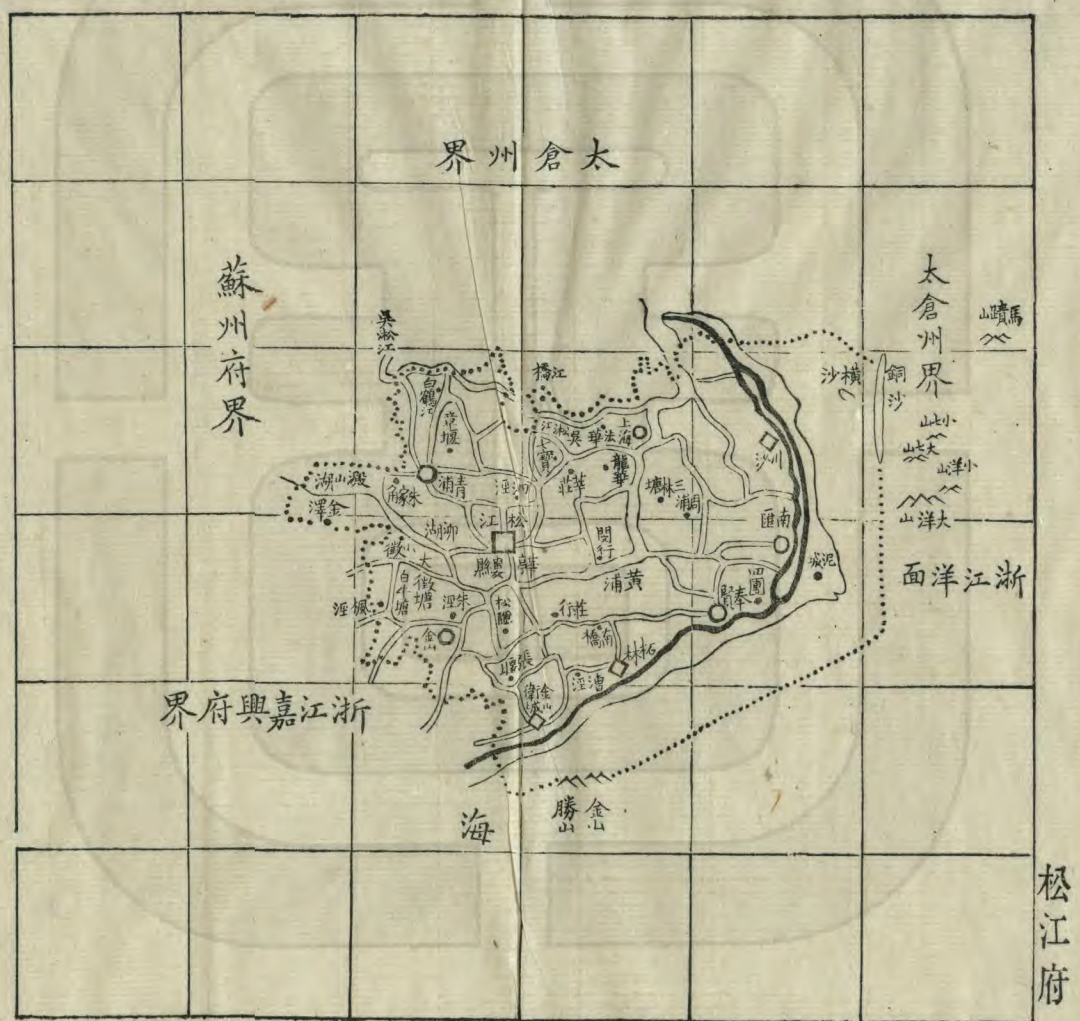


# 松江府

江蘇全省輿圖

六

每方五十里



江蘇全省輿圖

七

松江府在江甯府東南六百二十里蘇州府東一百六十里至

京師二千九百五十里領廳一縣七治華亭婁縣  
 東南南匯奉賢金山東北上海川沙廳北青浦  
 浙江嘉湖運河合東北流一水自蘇州東南流  
 來會折而西北卽爲由浙達蘇州之運河其水  
 合流東出入府境達泖湖吳淞江自蘇州府東  
 南流入府界經青浦縣北會大盈浦又東爲鹽  
 鐵河口又東會顧會浦又東會前橫匯河又經  
 上海縣北爲北橫匯河口又東會黃浦江經川

沙廳西而北入於海黃浦江上源曰白蜆江自蘇州府南流入府界瀦爲澱山湖在青浦縣西一支津東出曰朱家港正渠南流爲泖湖經府治西而南西會運河之水斜塘河嘉善塘河俱自浙江嘉興府東北流入境來會稍南會張涇河折東經府治南一支津北出穿府治而北爲蒲塘河正渠折東北流經奉賢縣西會橫涇河又東北一支津東出爲運鹽河又北經上海縣治會龍華鎮河又東北經川沙廳西南一支津東出通運鹽河正渠北流會吳淞江入於海朱

江蘇全省輿圖

六

家港自澱山湖東流經青浦縣環城流南通蒲塘河北出一支津卽大盈浦注吳淞江正渠又東歧爲二支北流者卽顧會浦亦注吳淞江東流者通龍華鎮河北出一支津卽前橫匯河亦注吳淞江蒲塘河自府治北分二道正渠北流經青浦縣南會朱家港一支津東北出曰龍華鎮河經上海縣西又東注黃浦江平湖塘河自浙江嘉興府東流入府界分二道北流者卽張涇河注黃浦江南流者花園涇河經金山縣西北折北流會橫涇河環奉賢縣東南北

三面分二道西流注黃浦江運鹽河自黃浦江  
東流經南匯縣北折而北經川沙廳南會黃浦  
江東支津又東北入於海府西北界蘇州府西  
界浙江嘉興府北界太倉州東及南俱界海

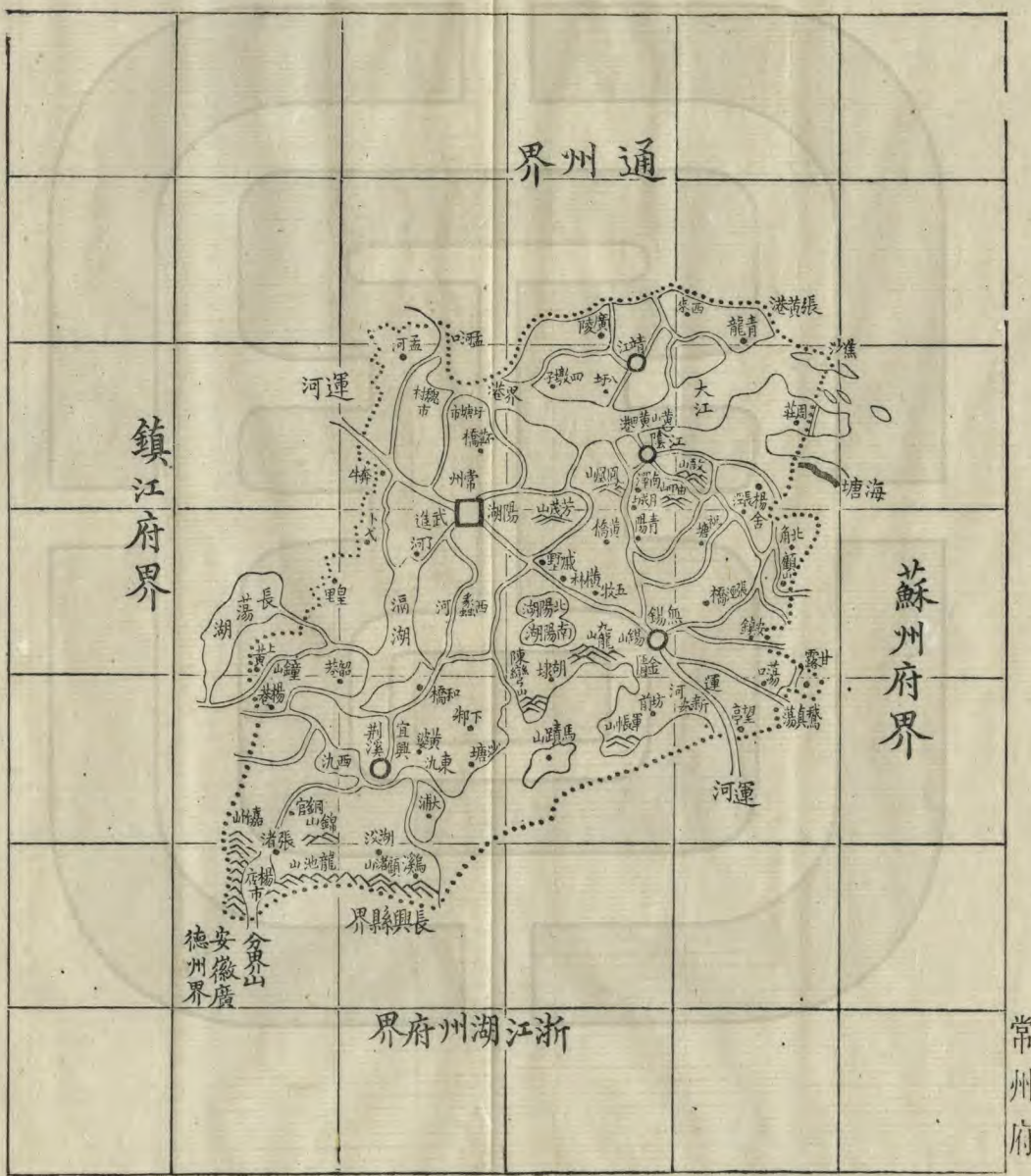
江蘇全省輿圖

# 常州府

江蘇全省輿圖

三

每方五十里



江蘇全省輿圖

三

常州府在江甯府東南二百七十里在蘇州府西北二百八十里至

京師二千五百三十五里領縣八治陽湖武進南宜興荆溪東南金匱無錫東北江陰靖江大江自鎮江府東南流入府界會孟瀆河又經靖江縣南一水南流為黃田港通運河其北鹽河自通州入境分三道夾靖江縣而南來會又經江陰縣北而東一水西南流為中港通運河其北為廟港口又東南界蘇州府界運河自鎮江府東南流入府界白鶴溪河亦自鎮江府東流入

境來會環府治四面流北一支津曰孟瀆河注大江東出一支津曰山塘河會黃田港南會西蠡河又東南環金匱無錫縣治會五瀉河西出一支津通荆溪河南出一支津通太湖東出一支津曰曹港河又東南入蘇州府界曹港河東流亦入蘇州府界黃田港自大江流出經江陰縣西山塘河自其西注之稍南中港亦自大江流出經江陰縣南而西來會合南流爲五瀉河注運河荆溪河自長蕩湖東流經府治南貫西蠡河又東南東合運河支津又南注太湖西蠡

江蘇全省輿圖

三

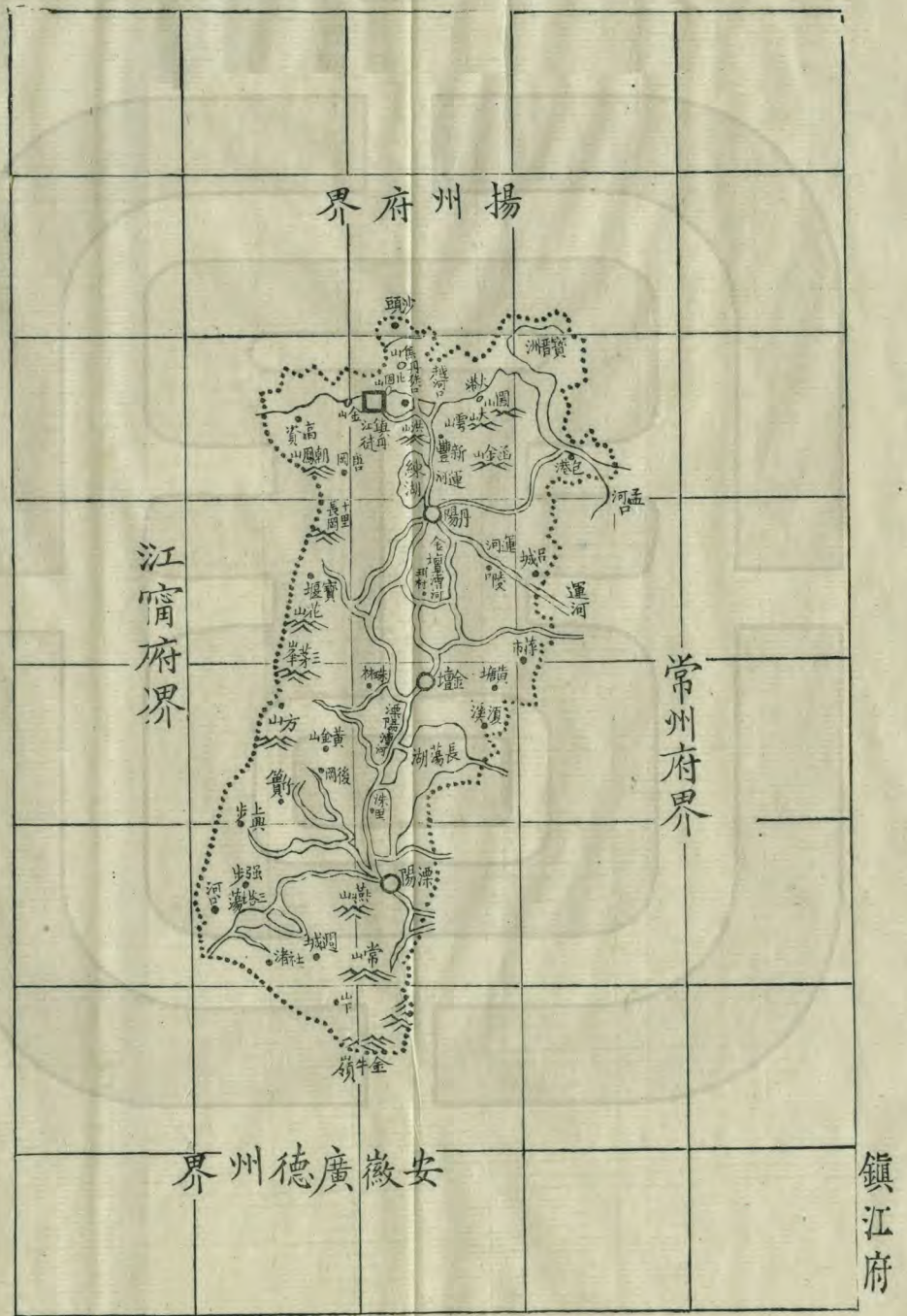
河出荆溪縣南山環城北流一支津西北出曰徐舍河入鎮江府界正渠貫荆溪河而北注運河太湖在府東南南境接蘇州府及浙江湖州府界府南界浙江湖州府東界蘇州府北界通州西界鎮江府

# 鎮江府

江蘇全省輿圖

三

每方五十里



江蘇全省輿圖

三

鎮江府在江甯府東一百八十里在蘇州府西北三百七十里至

京師二千三百三十五里領縣四治丹徒東南丹陽金壇溧陽大江自江甯府東北流經府北界接揚州府南界其北為儀徵運河口至府治東北引而南為徒陽運河大江又經府治北為瓜洲運河口稍東又南引一支為新河注運河折東南流其北為董家河口又東南經丹陽縣東北又南引一支為九曲河注運河又東南入常州府界徒陽運河自大江南出經府治西折東

又經其南會新河又東南會九曲河又經丹陽縣西太平河自其西南注之稍南會珥瀆河又東南入常州府界珥瀆河出金壇縣城中南出一水通胥河曰崑崙河東出一水曰白鶴溪河亦入常州府界正渠北流注運河胥河自江甯府東北流入府界經溧陽縣環城流張渚河自安徽廣德州北流入府界來會東出一水通溧湖又北西會瀨水北會崑崙河又東瀝爲長蕩湖南會溧湖入常州府界爲荆溪河瀨水出溧陽縣西北境東流分二渠在南曰南渡河通胥

江蘇全省輿圖

三

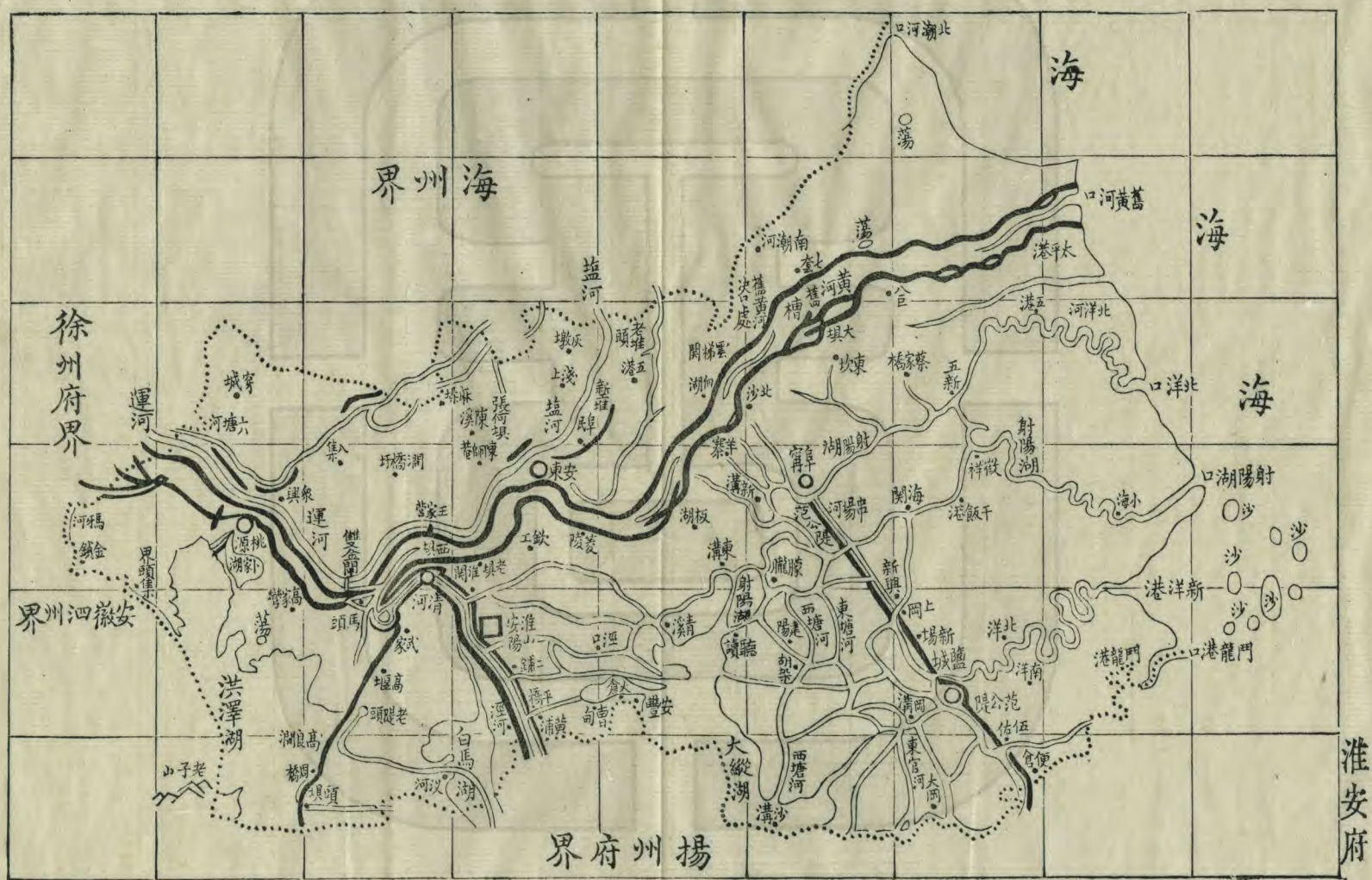
河在北曰北渡河通崑崙河溧湖上源曰下張河出溧陽縣東南山北流徐舍河自常州府西北流入府界來會又合胥河支津而北注長蕩湖府東界常州府北界揚州府西界江甯府西南界安徽廣德州

# 淮安府

江蘇全省輿圖

三

每方五十里



江蘇全省輿圖

三

淮安府在江甯府北五百里蘇州府西北七百五十里至

京師一千九百七十五里領縣六治山陽東南鹽

城東阜甯安東西清河桃源黃河自徐州府東

南流入府界經桃源縣北而東與淮河會曰清

口又東北經府治北又經安東縣南阜甯縣北

入於海案黃河北徙故道久淤今僅存隄岸舊槽焉淮河自安徽泗

州匯為洪澤湖接府西南界東北流淮河汴河

皆自徐州府東流入境來會又經桃源縣南納

北來諸湖水又經清河縣東而北入於河案今



分由北洋河射陽湖新洋港  
三口入海不與黃河會流矣  
運河自徐州府東  
南流入府界經清河縣北境一支津東出爲新  
鹽河又東南一支津東出爲舊鹽河又南入於  
河曰中河口截河至清口沂淮至清河縣治西  
入運口稍東北一支津南出曰減河匯爲白馬  
湖接揚州府界運河稍東一支津東北出曰烏  
沙河爲淮南鹽河運河又經府治西而南一支  
津東出曰澗河注九里蕩運河又南入揚州府  
界淮北鹽河卽六蕩河自徐州府東流入府界  
砂礪河自海州西南流入境來會又東新鹽河

江蘇全省輿圖

三

自運河東出來會歧爲二支曰南六塘河曰北  
六塘河俱東北流舊鹽河亦自運河東出經安  
東縣北來會南北六塘河至是合流曰鹽河一  
支津東出通民便河西支津正渠又北入海州  
界民便河自安東縣東北分舊鹽河東流折而  
北歧爲二支其西支津通六塘河俱北流入於  
海淮南鹽河卽烏沙河東流匯於馬家蕩其南  
爲九里蕩接揚州府界自馬家蕩東出一支曰  
射陽湖經阜甯縣南一水南流通建岡河曰高  
驛港河正渠又東入於海建岡河亦自馬家蕩

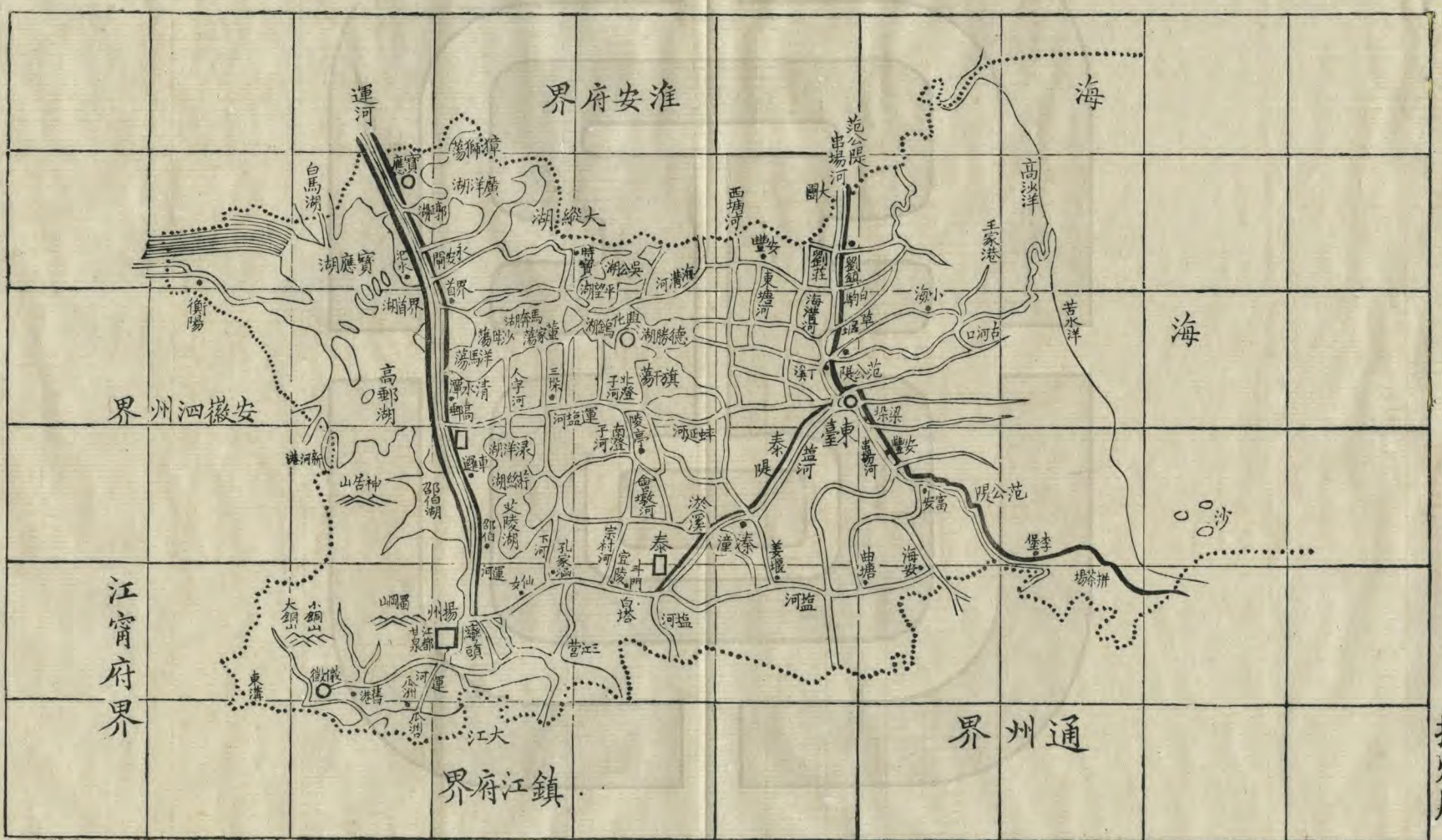
東出曰西建岡河一水南流通九里湖正渠又  
東曰東建岡河九里河自揚州府東北流入境  
來會又東會高轟港河爲通洋港一水南出曰  
北串場河正渠又東曰野朝洋入於海北串場  
河經鹽城縣東北分二支環城流東塘河西塘  
河自揚州府東北流南串場河自揚州府北境  
俱來會又東爲新洋港鬪龍港亦自揚州府北  
流來會又東入於海府南界揚州府東北界海  
州西北界徐州府西南界安徽泗州東界海

# 揚州府

江蘇全省輿圖

三

每方五十里



江蘇全省輿圖

三

揚州府在江甯府東北二百十里蘇州府西北四百四十五里至

京師二千二百七十五里領州二縣六治江都甘泉西南儀徵北高郵州寶應東北興化東臺泰州大江自江甯府東北流入府界經儀徵縣南會儀徵運河又經府治南境為徒陽運河口又東北會瓜洲運河又東北為新河口折東南流會董家河接鎮江府及通州界運河自淮安府南流入府界西納諸湖水經寶應縣高郵州西又經府治東而南歧為二支一南流曰瓜洲運

河一西流折而南經儀徵縣城東南曰儀徵運河俱南入於江寶應湖之北曰白馬湖接淮安府界其南爲汜光湖高郵湖舊茆塘港新茆塘港又南爲邵伯湖邵伯湖之西石梁河自安徽泗州東流入府界匯焉又南朱家湖諸湖皆在運河之西爲運河上流寶應縣之北曰蜆蠓蕩火盆蕩獐獅蕩寶應縣之南曰廣洋湖平望湖郭正湖高郵州之北曰沙母蕩馬奔莊蕩董家蕩洋馬蕩高郵州之南曰淶洋湖苻絲湖艾陵湖皆在運河之西爲運河下流洩而瀦焉興化

江蘇全省輿圖

三

縣之北曰護金蕩

案志作烏金蕩

又北曰蜈蚣湖

案志作吳

公湖俗訛此名

又北曰大蹤湖又北曰九里蕩爲寶應

縣境及高郵北境諸湖下流九里蕩北接淮安府界其自九里蕩東出爲九里河自大蹤湖東出爲西塘河東塘河俱東北流入淮安府界興化縣之南曰北澄子河南澄子河宗村河爲高郵州南境諸湖下流支渠交錯其在興化縣東境者西合棋盤蕩得勝湖水東北流南通東臺鹽河北出二支津曰南串場河曰鬪龍港俱入淮安府界其在泰州東北者爲淤溪水南注泰

州鹽河淤溪之東爲溱潼水

案志作秦潼湖字不從水東通

東臺鹽河入通州界東臺鹽河在東臺縣西二  
支津東北流曰王家港曰古河俱涇縣北境入  
於海西合溱潼水南入通州界壁虎橋水自府  
治東洩運河下流東出人字河亦自運河洩流  
在其西北注之又東一支津南出曰董家河入  
於江其北噲墩河自宗村河南出會焉又東經  
泰州南北合淤溪水爲泰州鹽河歧爲二支俱  
入通州界府南界鎮江府北界淮安府西界安  
徽泗州東南界通州東北界海

# 徐州府

江蘇全省輿圖

五

每方五十里



江蘇全省輿圖

五

徐州府在江甯府西北七百三十里蘇州府西北一千二百里至

京師一千一百六十五里領州一縣七治銅山東

南睢甯宿遷西北蕭縣碭山豐縣沛縣東北邳

州黃河自山東曹州府東南流入府界經豐縣

南又經沛縣南蕭縣北又經府治北而東一水

東北出曰彭家河通運河又經睢甯縣北而東

至宿遷縣南一水東出曰竹絡壩通運河又東

南入淮安府界案黃河北徙故道久淤今僅存隄岸舊槽焉微山湖

在府北境接山東兗州府界順隄河自山東曹

州府東流入境經沛縣南而東注於湖其自湖東出二支津曰伊家河曰荆山橋河俱注運河運河自山東兗州府東南流入府界至邳州西引伊家河又東引荆山橋河東泲河西泲河自山東沂州府入境合南流亦來會又南引彭家河及隅頭湖南北二支津又東南經宿遷縣東北引駱馬湖水又南引竹絡壩下水入淮安府界隅頭湖在邳州東南西出二支津通運河其在南者曰徐塘口河東通駱馬湖駱馬湖上源曰沂河自山東沂州府南流入府界武河亦自

江蘇全省輿圖

三

沂州府南流入境一支津西出通燕子河正渠折東流來會又南瀦爲駱馬湖白馬河墨河俱自沂州府南流入境匯焉燕子河自沂州府南流入府界一支津西出匯爲青竹湖西通芙蓉湖又南經邳州東會武河支津又西南經州南芙蓉湖亦自沂州府南流入境東納青竹湖水經州西而南來會又南合隅頭湖北支津入運河六塘河亦自駱馬湖東南出北合縣東湖水又東入淮安府界睢河出碭山縣西北境東南流經縣東洪溝河自河南歸德府東流入境來

會又東南巴溝河亦自歸德府東流入境來會  
又經蕭縣西折東流經府治南又經睢甯縣南  
入淮安府界汴河自安徽鳳陽府東流入府界  
又東入淮安府北界山東沂州府兗州府濟寧  
州西北界山東曹州府西界河南歸德府東界  
海州

江蘇全省輿圖

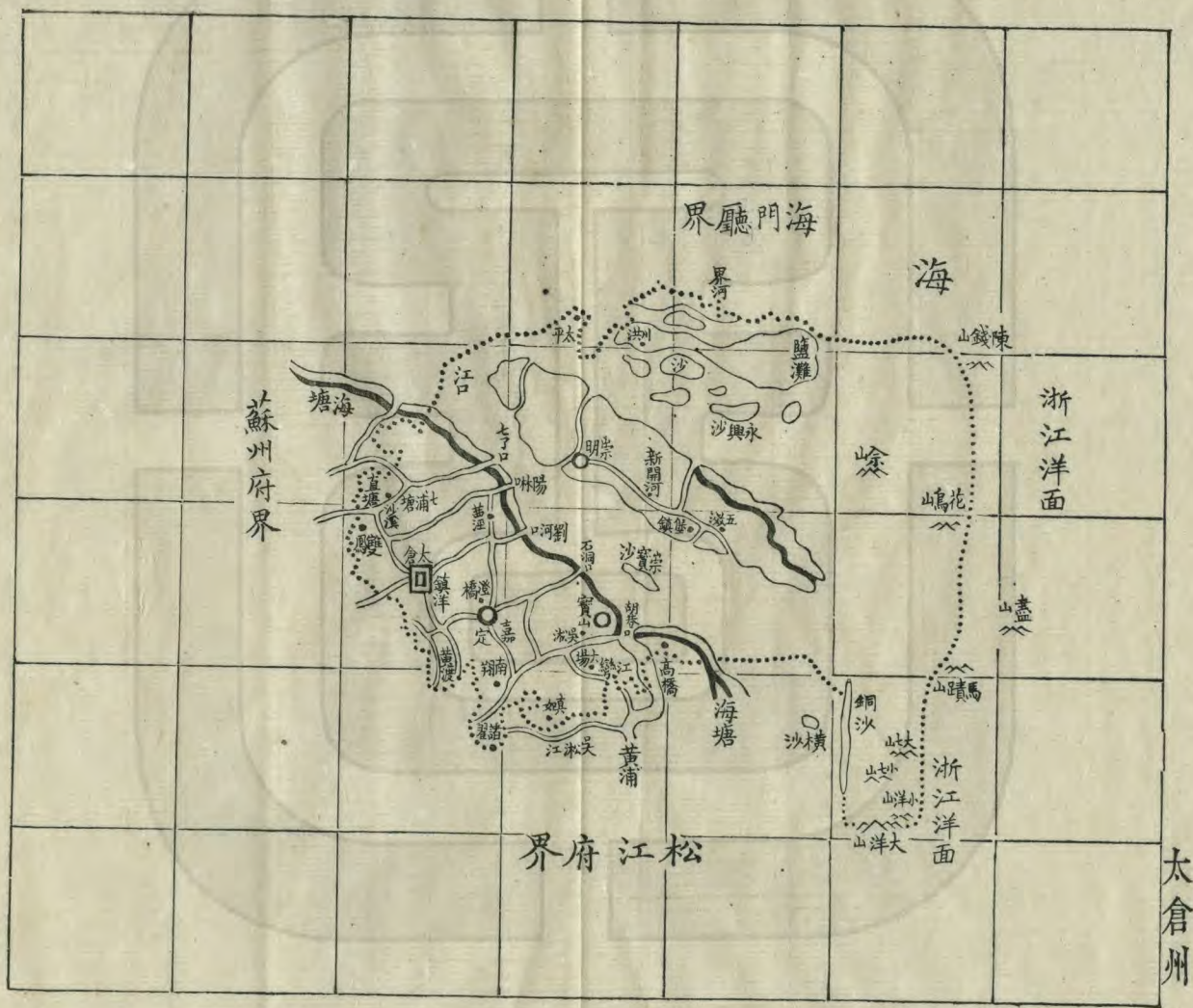


# 太倉州

江蘇全省輿圖

三

每方五十里



江蘇全省輿圖

三

太倉州在江甯府東南五百六十里蘇州府東一百二十里至

京師二千八百四十里領縣四治鎮洋東南嘉定  
寶山東北崇明大江入海在州西北接蘇州府  
界婁江自蘇州府東流入州界經州治西南會  
鹽鐵河又東經嘉定縣北合北橫匯河又東入  
於海吳淞江自蘇州府東南流經州西南界為  
大盈浦口又經州南而東北出一支津曰鹽鐵  
河注婁江又東為顧會浦口又經嘉定縣南為  
前橫匯河又東流北出一支津為北橫匯河注

婁江又東經寶山縣南爲黃浦江口又東北入  
於海徐涇河楊林河俱自蘇州府東流入州界  
又東入於海州南界松江府西界蘇州府東及  
北俱界海

江蘇全省輿圖

四

濰  
州

江蘇全省輿圖

望

每方五十里



江蘇全省輿圖

望

海州在江甯府東北八百二十里蘇州府北一千一百三十里至

京師一千七百里領縣二西南沭陽北贛榆沭河自山東沂州府南流入州界又西南入沂州府境復自沂州府入境南流折而東會分水沙河又東一支津東北流經沭陽縣西及北為後沭河正渠為前沭河經縣南一支津西南流瀦為蒲蕩又西南為砂礪河入淮安府界正渠東北流與後沭河會曰漣河鹽河自淮安府北流入州界來會西通碩項湖水又北入於海碩項湖

在沭陽縣北其北爲青伊湖在州西境一水西  
南流卽分水沙河注沭河一水東流北會薔薇  
河注漣河高橋河出州西山東流歧爲三支一  
南流卽薔薇河一北流折而東一東流俱入於  
海曰大浦口大沙河出贛榆縣西北境南流折  
而東歧爲南北二支俱入於海小沙河亦出縣  
西北境南流歧爲二支環縣治而東入於海三  
公河出縣東北南流入於海州西南界淮安府  
西界徐州府北界山東沂州府東界海

通

州

江蘇全省輿圖

圖

每方五十里



江蘇全省輿圖

圖

通州在江甯府東五百三十里蘇州府北二百里至

京師二千六百九十五里領縣二西北如皋泰興  
 大江自揚州府東南流經州界經泰興縣南入  
 常州府界又自常州府入州界其南為中港口  
 經州治西會廟港又東經州南為福山港口又  
 東南會狼山港又東為徐涇河楊林河口又會  
 三生港入於海鹽河自揚州府歧為二支入州  
 界一南流經泰興縣東入於江東接常州府界  
 一東流又歧為二支一東北流北通揚州府流

入之水一南流經如皋縣環城流南接常州府  
界又東復歧爲二一北達東流支津分二道入  
於江一南經州治北分三道在州治西者曰廟  
港東曰狼山港俱入於江又東曰三生港入於  
海案新志未載狼山在州南海中案山昔在水  
中今被江潮  
內蝕浮沙時漲時沒不可隄岸今成沃  
壤此山鶴立於陸矣見新志五圖說州南界  
蘇州府常州府西北界揚州府東界海

江蘇全省輿圖

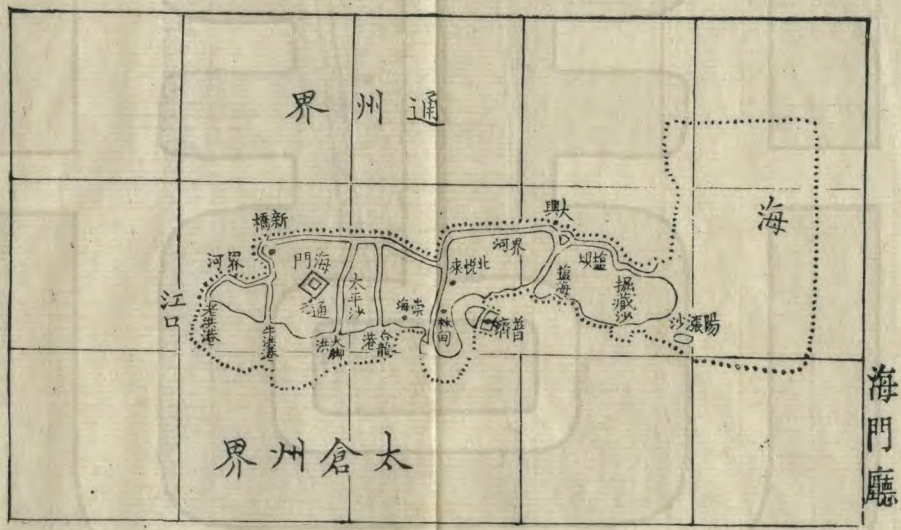
吳

# 海門廳

江蘇全省輿圖

里

每方五十里



江蘇全省輿圖

里

海門廳在江甯府東五百七十里蘇州府東北一百五十里至

京師二千七百二十五里大江入海在廳南其南為徐涇河楊林河口其北為狼山港三生港口海中多沙地其大者東三沙永豐沙在東南境廳南界太倉州北界通州東界海

