




Q. 22
C. 3

Int 150
no - 9



Par Jaques Peeters
à Anvers sur le Harche
des vieux soulies
aux quatre
parties du Monde
avec Privilege
du Roy

Harrois in facie



De Col. de las Bicas.

BB

L'ATLAS

EN ABREGÉ,

OU

NOUVELLE DESCRIPTION

DU MONDE,

Tirée des meilleurs Auteurs de ce siècle, par
JAQUES PEETERS.



A A N V E R S,

Chez l'Auteur aux quatre Parties du
Monde.

M. DC. XCII.

Avec Privilege du Roi.

C. A. C. S. J.

1. A. I. A. I.

2. A. I. A. I.

3. A. I. A. I.

4. A. I. A. I.

5. A. I. A. I.

6. A. I. A. I.

7. A. I. A. I.

8. A. I. A. I.

9. A. I. A. I.

10. A. I. A. I.

P R E F A C E.



E qui a donné lieu à plusieurs Geographes , de donner le nom d'Atlas à leurs livres , c'est que vers l'an du monde 2412 il y eut effectivement un Roi de Mauritanie qui portoit ce nom, lequel, pour estre un grand Astronome, & avoir inventé la Sphere , selon quelques Auteurs, avoit la reputation de connoitre parfaitement la disposition du Ciel ; en telle sorte qu'il sembloit que ce fut lui qui en eut réglé tous les mouvemens : & c'est ce qui a donné sujet à la Fable, de le faire fils de Jupiter, c'est à dire du Ciel, & de Climène ; & de dire qu'il soutenoit les Cieux avec ses epaules.

Ceux qui ont composé le grand Atlas & qui par là ont donné moien de parcourir l'Univers à la faveur des Cartes & de la Sphere , ont tres-bien rencontré, quand ils ont donné ce nom à leur livre : Et on l'a trouvé si juste , & si universellement approuvé , qu'on n'a pas voulu le changer, mais comme le dessein de cet ouvrage n'est pas de représenter le monde dans toute son etendue , mais seulement en petit , on a nommé ce Recueil **L'ATLAS EN ABREGÉ**.

On espere que cet ouvrage sera plus agreable, que le Grand : parcequ'outre qu'il expose les Roiaumes , & les Provinces avec leur description selon l'etat où elles se trouvent aujourd'hui, il est encore plus portatif, & corrigé de quantité de fautes ; les planches etant toutes nouvelles, & formées avec une connoissance plus exacte de la disposition des lieux, que toutes celles qui ont été faites jusqu'à present.

Jamais les Cartes ne furent plus necessaires qu'en ce temps : en tems de paix, on peut voiageer, & voir de ses yeux ce qui se passe dans les Pais etrangers : mais presentement que presque tout le monde est en guerre, on ne peut sans un grand hazard, sortir du Pais où l'on est, & il faut se contenter d'etre savant sur le papier.

Ceux qui profiteront le plus de cet ouvrage, ce sont les jeunes gens, qui se sentant naturellement portez à savoir ce qui se passe ailleurs, brulent d'un desir ardent de voiageer ; & comme ils manquent bien souvent ou de santé ou d'argent pour celà ; ils trouveront icy le moien de satisfaire leur curiosité sans frais & sans peines.

Il ne sera pas d'une petite utilité aussi pour ceux qui lisent les nouvelles ; car ils y trouveront un plan fort exact des Roiaumes d'Es-

P R E F A C E.

pagne, de France, de Hongrie, des Duchez de Savoie, de Piemont, de Brabant, de Henaut, &c. qui sont comme les principaux theatres de la guerre presente : & la description qui y est ajoutée, & qui est tirée des meilleurs auteurs de ce tems, servira beaucoup à l'intelligence des Gazettes & des Mercuries.

On espere donc que vous saurez bon gré à l'auteur de cet ouvrage, dont on peut dire qu'il a tous les avantages du grand Atlas sans en avoir les incommoditez. Et l'on souhaite que vous en fassiez un bon usage, & qu'après avoir bien parcourru la terre, vous trouviez votre repos dans le Ciel. A Dieu.

E X P L I C A T I O N D U G L O B E C E L E S T E.

Quoique le Planisphere ou Globe celeste ne contribue de rien à l'intelligence de la Geographie, on a bien voulu cependant en dire quelque chose, pour servir d'explication à la figure suivante.

Ce Planisphere represente le firmament, & c'est sur sa surface où sont écrites les Etoilles fixes qui nous paroissent au Ciel, & que les Astronomes ont divisé en certains amas qu'ils appellent constellations, ou Asterismes, qu'ils distinguent par des noms d'hommes, de bestes, & d'autres choses remarquables, que les anciens mettoient au nombre de 48, & maintenant on en a ajouté douze, qui font justement 60, parmi lesquels il y en a douze principaux qu'on appelle les 12 signes du Zodiaque.

Outre ces constellations il y a sept Planetes, ou Etoilles errantes, qu'on appelle ainsi à cause de leur mouvement perpetuel dans leur Cercle ou Orbe; & les nouveaux Astronomes ont decouvert six autres petits Corps celestes, qu'ils mettent auprès des Planetes, & que l'on nomme Satellites ou Gardes; parceque ce sont comme les Officiers qui les accompagnent. Voici en gros quelque idée du Globe celeste, venons maintenant au terreiré.

DEFINITION
DE LA
GEOGRAPHIE,
ET DIVISION
DU PLANISPHERE,

Ou Carte Generale de la Terre.



LA Geographie ou Science de la Carte, est la connoissance & la description des différentes parties de la Terre, & de l'Eau, qui jointes ensemble, forment un Corps de figure spherique, ou rond appellé *Globe Terrestre*, & nous paroissent sous une superficie qui se distingue en Terre Ferme, Isles, Ocean, Mers, Golfes, &c.

Ce corps qui est d'une vaste etendue, puisqu'il a neuf mille lieues de tour, est tout environné de l'air, au milieu duquel il se soutient sur son propre poids, par la toute-puissance de Dieu qui l'a formé. Les hommes habitent tout autour, & ce grand corps les soutient, parceque toutes les choses pesantes tendent vers lui, & ne peuvent s'en éloigner, qu'elles n'y soient forcées par quelque violence qui les en detache. Cet air qui environne cette terre, est luimême environné par le Ciel, en comparaison duquel toute la terre n'est qu'un point. Le Ciel a deux mouvemens, dont l'un acheve sa revolution dans vingt-quatre heures, & nous fait le jour & la nuit. L'autre qu'il lui est presque opposé, est celui qui est propre aux Astres, qui achevent leurs cours en divers tems. Le Soleil parfait le sien dans un an, & comme il ne passe jamais de certaines bor-

D E F I N I T I O N

2
nes, les lieux de la terre, sont sujets aux grandes chaleurs, où aux extremes froidures, ou se trouvent temperez, selon qu'ils sont prez ou loin de cet espace où ce bel astre fait son cours. Pour faire comprendre cecy, l'esprit de l'homme a inventé certains cercles, dont il a composé un instrument qu'on appelle Sphere. Nous allons voir ceux que la Geographie a cru servir à son usage.

Il faut remarquer qu'il y des grands, & des petits cercles, & que les premiers divisent le Monde en deux parties egales, & les seconds en deux parties qui ne le sont pas. Ils sont tous divisez euxmemes en trois cens soixante parties, nommées degrez.

Il y a quatre grands cercles, qui sont l'Equinoctial, le Zodiaque, l'Horizon, & le Meridien. Et autant de petits, les deux Tropiques, celui de Cancer & celui de Capricorne, & les deux cercles polaires l'Artique & l'Antartique.

L'Equinoxial est ainsi nommé, parceque lorsque le Soleil y est parvenu les jours sont egaux aux nuits. Il est aussi appelé Equateur, parcequ'il divise le Monde en deux parties egales. Les Mariniers le nomment simplement la Ligne. Pour bien comprendre ce cercle il faut savoir que le Ciel se meut sur deux points, qui s'appellent Poles, l'un est nommé l'Artique, & l'autre l'Antartique. Au milieu de ces Poles on se figure ce cercle. Son usage en Geographie est de diviser toute la Terre en deux parties, l'une Septentrionale qui est vers le Pole Artique, & l'autre Meridionale ou Australe qui est vers l'autre Pole opposé. La latitude des lieux se conte depuis l'Equinoxial où elle commence, jusqu'à l'un des Poles où elle finit, & cet espace contient nonante degrez. La latitude est ou Septentrionale vers le Pole Artique, ou Meridionale vers l'Antartique.

Le Zodiaque est le chemin du Soleil, ce cercle coupe l'Equinoxial en deux parties egales, & ne s'en éloigne que de vingt trois degrez & demy. Il fait voir seulement quels lieux de la terre peuvent avoir le Soleil à plomb.

Horison veut dire Borneur, parceque ce cercle termine notre vue, & divise le Ciel & la Terre en deux parties qu'on nom-

nomme Hemispheres, l'une que nous voions, & l'autre que nous ne voions pas. Il y a un Horizon droit, un Polaire ou Parallele, & un Oblique. Les lieux qui sont sous l'Equateur ont l'Horizon droit & sont en la Sphere droite; ceux qui sont sous l'un des Poles, ont le Parallele & la Sphere aussi: & tous les autres l'ont oblique & sont en la Sphere oblique. Ce cercle fait voir le lever & le coucher des Astres, & les quatre principaux endroits du monde, qui sont l'Orient, l'Occident, le Midy, & le Septentrion. L'Orient est le coté d'où le soleil se leve, il est aussi nommé Levant & Est. L'Occident est celui, où il se couche, & s'appelle aussi Couchant, Ponent, & Ouest. Le Septentrion qu'on nomme aussi Nord, est vers le Pole Artique: & le Midy, qui est appelé Sud, est vers le Pole Antartique. Ces quatre endroits sont tres-necessaires pour designer les bornes des regions. C'est d'où viennent les quatre principaux vents. L'Horizon, montre tout celà, il n'est point marqué sur les Cartes, mais au dehors des Globes & des Spheres.

Meridien, veut dire, moitié de jour, parceque lorsque le Soleil y est parvenu, il est midy au lieu dont il est Meridien. Car sur chaque lieu de la terre, passe un Meridien & ainsi le nombre de ces Cercles est presque infini, mais de ce grand nombre on en a choisi un qu'on nomme le Grand ou le premier Meridien, ou le Meridien des Geographes. Les Anciens avoient pris celui des Canaries, qu'ils ont connues sous le nom d'Isles Fortunées; & quelques Modernes s'en servent aussi dans leurs Cartes. Les autres ont choisi celui des Isles Açores qui sont à l'Occident de l'Europe. De ce premier Meridien on conte la longitude, allant d'Occident en Orient, jusqu'à trois cens soixante degrez, qui est tout le tour de la terre. Au lieu que la latitude ne se conte que jusques à nonante degrez, qui n'en font que le quart.

Les Tropiques sont ainsi nommez, parceque ce mot de Tropos, veut dire retour, & que lorsque le Soleil est à l'un de ces Cercles il retourne vers le lieu d'où il etoit venu. Le Tropicque de Cancer est vers le Pole Artique, & celui de Capricorne vers l'Antartique, & ils portent le nom des signes du

Zodiaque par où ils passent. Ils sont éloignez chacun de vingt-trois degrez & demy de l'Equinoxial, parcequ'ils marquent le plus grand éloignement du Soleil de ce Cercle.

Les Cercles Polaires sont autour des Poles dont ils empruntent leur nom, & chacun est éloigné de son Pole, de vingt-trois degrez & demi.

Les quatre petits Cercles dont nous venons de parler, divisent le monde en cinq parties, nommées Zones, c'est à dire Ceintures, parcequ'elles ceignent tout le Globe. Il y en a une Torride, deux Temperées & deux froides. La Zone Torride est comprise entre les deux Tropiques. Les peuples qui l'habitent sont nommez Amphisciens, qui veut dire qu'ils ont deux ombres. Quelques Anciens ont cru cette Zone inhabitable, pour sa trop grande chaleur; mais nous sommes assurez aujourd'hui qu'elle ne l'est pas. La Temperée Septentrionale est entre le Tropique de Cancer & le Cercle Polaire Artique. La Temperée Meridionale entre le Tropique de Capricorne & le Cercle Polaire Antartique. Les habitans de ces Zones sont nommez Heterosciens qui signifie qu'ils n'ont qu'une ombre.

Les Zones froides sont dans les Cercles Polaires, la Septentrionale dans l'Artique, & la Meridionale dans l'Antartique. Les peuples de ces deux Zones s'appellent Perisciens, qui signifie qu'ils ont l'ombre tout au tour.

Les habitans de la Terre sont distinguez d'une autre maniere, par la diverse situation qu'ils ont entr'eux. En Antipodes, Antœciens & Pericœciens. Les premiers sont entièrement opposez, & lorsque nous avons midi, nos Antipodes ont minuit, & l'Hyver quand nous avons l'Été. Nos Antœciens ont midi & minuit à meme tems que nous, mais l'Hyver quand nous avons l'Été. Et nos Pericœciens ont les saisons en meme tems que nous, mais les heures au contraire, car lorsqu'ils ont minuit nous avons midy.

Climat, est un espace de terre compris entre deux Cercles. Du commencement à la fin d'un Climat, il y a difference de demie heure au plus long jour d'Été. Pour bien catendre

dre ceci, il faut favoir que les pais qui sont sous l'Equinoxial ont toute l'année douze heures de jour, & douze heures de nuit; mais lorsqu'on s'eloigne de l'Equateur cette egalité se perd peu á peu, & les jours d'Été sont plus longs que les nuits: les climats marquent cette egalité. Apres avoir quité les lieux qui sont sous l'Equinoxial, lorsqu'on trouve un lieu où le plus long jour d'Été est de douze heures & demie, c'est là le premier Climat, & ainsi de suite jusqu'au Cercle Polaire où le plus long jour d'Été est de vingt-quatre heures; car apres ce Cercle les jours croissent par jours entiers & par mois, jusques sous le Pole, où il n'y a qu'un jour & qu'une nuit de fix mois chacun. Les Climats prennent noms des lieux celebres par où ils passent. Et pour favoir en quel Climat on est, il faut conter les heures du plus long jour d'Été, & en oter douze. Ce nombre qui restera etant doublé, c'est à dire, réduit en demie heures, donnera le Climat où l'on est.

Apres avoir expliqué les Cercles qui servent à cette science, il faut voir quelques termes ou quelques mots qui lui sont particuliers.

Continent, est un grand espace de terre, tel que celuy qui contient l'Europe, l'Asie, & l'Afrique; il est aussi nommé Terre-ferme.

Isle, est une terre environnée de mer, ou d'eau de toutes parts, & separée ainsi du Continent.

Peninsule, c'est à dire, Presqu'Isle, est une terre environnée de mer, horsmis d'un seul endroit, par ou elle est jointe à un Continent. Les Grecs la nomment Chersonese, & l'on se sert quelquefois de ce dernier terme.

Isthme, est cet espace de terre qui joint une Presqu'Isle à un Continent.

Promontoire, est une terre élevée qui s'avance dans la mer. Les modernes le nomment Cap.

Montagne, est une partie de la terre qui est plus haute que le reste.

Ocean, est cè grand amas d'eau, qui environne les Continens. On l'appelle aussi la Mer.

6 DEFINITION DE LA SPHERE.

Golfe, est un bras de cet Ocean, qui s'avance dans la terre. Les Latins le nomment *sinus*, & quelquefois on l'appelle Mer.

Baye, est un petit Golfe.

Port, est un espace de mer prez de la terre, où les Navires peuvent demeurer en sureté. Havre, est presque la meme chose.

Detroit, ce mot se prend ordinairement pour un canal qui joint une mer à l'autre, ou un Golfe à l'Ocean, mais c'est un Detroit de mer; & il y a un detroit de terre, que nous avons dit, s'appeller Isthme.

Banc, est un monceau de sable, dans la mer, où les vaisseaux sont en danger.

Ecueil, est un rocher au bord de la mer, où les vaisseaux se peuvent briser & faire naufrage.

Archipelague, est une partie de la mer, où il y a quantité d'Isles. Bosphore, est un detroit de mer, & c'est presque la meme chose. Fleuve, est une eau qui coule toujours, & conserve son nom jusques à la mer où elle se rend. Riviere, est une eau aussi qui coule, & qui perd son nom & ses eaux dans quelque Fleuve qui la reçoit. On confond ordinairement ces deux termes.

La plus commune division de la Terre, est en quatre parties, qui sont l'Europe, l'Asie, l'Afrique & l'Amerique. Les trois premieres sont contenues dans un seul Continent, qui est notre vieux Monde, & l'autre en fait un elle seule, & est nommée le Nouveau Monde, parcequ'elle n'a été connue, que depuis l'an 1492. On l'appelle aussi les Indes Occidentales, à la difference des Orientales, qui sont en Asie.

Quelques Geographes divisent la Terre en six parties, & ajoutent aux quatre que nous venons de nommer, l'Artique, qui est vers le Pole qui porte son nom; & l'Antartique, qui est vers le Pole Austral ou Meridional: on nomme celle-cy Terre Australe ou inconnue: & l'on croit qu'elle fait un Continent aussi grand que l'Europe, l'Asie & l'Afrique.

L' E U R O P E.

ON ne peut pas nier que l'Europe ne soit la moins étendue des quatre parties qui composent le Monde ; mais il faut avouer en même tems , que dans sa petitesse , elle est la plus grande en qualité , c'est à dire , par sa température , sa fécondité & le grand nombre de ses Habitans ; Et que ce défaut , si l'on peut ainsi l'appeller , relève son mérite , & la rend d'autant plus recommandable. Si l'Asie se vante d'avoir vu former le premier homme par les mains mêmes du Createur du ciel & de la terre , & d'avoir été honorée de la naissance , & de la présence du Sauveur du Monde , pendant le cours de sa vie mortelle : l'Europe dira que c'est une grâce singulière , à la vérité , qu'elle a reçue de la Sagesse Eternelle ; mais que la gloire en est empruntée pour l'Asie , qui n'a reçu ce bienfait que par préférence ou par bonheur. Mais l'Europe sans des bienfaits si extraordinaires , fait elle-même toute sa gloire , & ses enfans seuls la rendent illustre. En effet , c'est l'Europe qui a formé les plus grands hommes dont la mémoire se soit rendue immortelle dans l'antiquité , & les derniers siècles.

Sans m'arrêter aux contes fabuleux de l'origine du nom de l'Europe , je dirai que cette première partie du monde est située presque toute dans la Zone tempérée , s'étendant depuis environ le 34. degré de latitude , vers le 72. & depuis le 9. de longitude jusqu'au 93. de sorte qu'elle peut avoir 800. grandes lieues de France du midi au Septentrion , & 900. dans sa plus grande étendue d'Orient en Occident.

Elle est bornée au Septentrion , par la mer Glaciale ; à l'Occident par l'Océan Occidental ; au midi par la mer Méditerranée ; & à l'Orient par l'Archipel , la mer de Maronra , la mer Noire , le Limen , le fleuve Don , & par une ligne tirée de la courbure la plus Orientale de ce fleuve au Golfe

se de la mer Glaciale, qui est entre le detroit de Weigatz, & l'embouchure du fleuve Obi.

Son affiete fait que l'air y est doux & temperé, la terre y abonde en toute sorte de grains, de vins, de fruits & de bestiaux. Si l'on n'y void pas de frequentes mines d'or comme dans l'Asie, l'Afrique, & l'Amerique, le fameux & riche commerce qu'on y fait, repare ce defaut avec avantage.

Entre les fleuves de l'Europe, on remarque le Danube en Hongrie; la Volga, & le Don ou Tanais en Moscovie, le Nieper, & la Vistule en Pologne; l'Oder, l'Elbe & le Rhein en Allemagne.

La division la plus facile, & la plus naturelle de l'Europe, est celle que l'on en fait de neuf principales Parties, que l'on trouve trois à trois, l'une après l'autre, allant d'Occident en Orient dans l'ordre suivant. Premièrement il y en a trois au milieu, savoir la France, l'Allemagne & la Pologne. Trois autres au Septentrion de celles-ci, qui sont les Isles Britanniques, la Scandinavie, & la Moscovie. Les trois dernieres, savoir l'Espagne, l'Italie, & la Turquie en Europe sont à leur midi.

Outre ces neuf principales parties, on pourroit en marquer encore six, savoir la Lorraine, la Franche-Comté, la Savoie, la Suisse, les Pais-Bas, & le Portugal. Mais il semble que celles-ci ne soient que des parties subdivisées des premieres; quoique la plupart soient gouvernées par des Souverains particuliers. Par exemple, la Lorraine & la Franche-Comté, qui ressortissoient autrefois à l'Empire, estoient mises pour ce sujet entre les Provinces d'Allemagne, quoi que dependantes de leurs Souverains particuliers. La Savoie peut etre comptée entre les Provinces d'Italie, pour quelques raisons. La Suisse, & les Pais-Bas ont fait partie de l'Allemagne avant leur revolte; c'est pourquoi, plutot que de les mettre entre ses frontieres, il me semble plus naturel de les laisser dans leur ancien ordre; puisqu'il n'y a que le Ressort qui les peut faire distinguer des autres parties d'Allema-

Allemagne, chacune étant gouvernée par son Prince ou ses Magistrats particuliers.

Les mœurs des Européens sont diverses, selon les divers pays; mais généralement ces peuples sont spirituels, adroits, genereux & traitables. Ils n'ont point ce naturel grossier, farouche & brutal, que l'on rencontre dans les Habitans des autres Parties du Monde. Ils sont blancs, bien proportionnez, agreables, & n'ont rien qui choque la veue, comme les autres peuples. Aussi, dit-on, que les femmes des Indiens se croient bien honorées, quand elles sont aimées d'un blanc, c'est à dire, d'un Européen.

Il y a plusieurs sortes de Gouvernemens dans l'Europe. Premièrement le Monarchique, qui est le plus noble & le plus auguste, comme en Espagne, en France, &c. Le Despotique, comme en Turquie & en Moscovie. L'Aristocratique, comme la Republique de Venise en Italie. Le Democratique, comme celui des Suisses, & des Provinces Unies. D'autres qui sont melez de Monarchie, d'Aristocratie, & de Democratie, comme en Allemagne, en Angleterre, & en Pologne.

L'Etat Monarchique est celui qui est gouverné par un seul Souverain.

Le Despotique est celui, dans lequel le Monarque a pouvoir de vie & de mort sur ses sujets, sans autre forme de procès.

L'Aristocratique est celui qui est gouverné par les Nobles, ou les plus notables de l'Etat.

Le Democratique est celui où l'on choisit les Gouverneurs entre le Peuple.

On exerce dans l'Europe plusieurs sortes de Religions, si l'on peut appeller ainsi les diverses doctrines qui different de celles de l'Eglise Romaine.

On ne remarque cependant que cinq Principales, les autres n'étant que des branches, ou de sectes de celles-ci.

La plus ancienne, & la seule véritable est la Catholique

Apostolique & Romaine, dont le successeur de saint Pierre, nôtre saint Père le Pape est le Chef, & que l'on suit en Espagne, en France, en Italie, dans une partie de l'Allemagne, en Pologne, &c.

La Mahometane, qui fut inventée, & enseignée en l'année 625. par Mahomet Arabe de nation, & qui est gardée religieusement par les Turcs, & par quelques uns de leurs sujets, &c.

La Grecque, qui s'est séparée de l'Eglise Romaine, pour suivre le schisme que Photius faux Patriarche de Constantinople avoit prêché environ deux cens ans auparavant, & qui a renouvelé quelques Points des anciennes erreurs d'Arius, de Nestorius, d'Eutiches, de Dioscorus, & de plusieurs autres Heresiarches. Ces Erreurs ont donné naissance à diverses sectes, dont quelques-unes sont suivies dans les Etats du Grand Seigneur, en Moscovie, & en quelques terres dependantes de la Pologne.

La Luthérienne, c'est-à-dire, la doctrine que prêcha Martin Luther Moine apostat, vers l'année 1517, laquelle est professée dans la basse Allemagne, en Suede, en Dannemarc, &c. & qui est divisée en plusieurs sectes différentes.

Enfin la Prétendue Réformée, que Jean Calvin composa des erreurs de Wicel, de Hus, & d'autres Heresiarches, communément appellez Sacramentaires. Il s'en est formé un nombre presque infini de sectes différentes, particulièrement en Angleterre, on la professe dans ce Royaume, en Hollande, en quelques lieux de la France, de l'Allemagne, de la Pologne, &c.

L' A S I E.

Cette Partie de l'ancien Monde est la plus Orientale & la plus étendue de celles qui le composent. L'Auteur de la Nature l'a choisie par une grace speciale entre les autres, pour y créer le premier homme. Elle a été l'Atelier, s'il faut ainsi dire, où ce grand Architecte a formé ses autres ouvrages. Elle a l'avantage d'avoir servi comme d'un sacré Temple, où ce Pere tout-Puissant a rendu ses divins oracles. Elle a fourni la matiere, sur laquelle ce grand Dieu luy-meme imprima les sacréz Caracteres de ses divins commandemens, pour les donner à Moysé. Enfin elle a eu la gloire d'avoir vu naître le Sauveur du monde, d'avoir possédé sa divine persone, pendant le cours de sa vie, ayant été comme un nouveau Temple, où cet Homme-Dieu a achevé les Misteres de nôtre Redemption, aprez y avoir institué ceux de la veritable & unique Religion.

Je dirai de plus, que c'est de l'Asie que sont forties toutes les Colonies qui ont peuplé les autres parties de la terre, & qu'elle a été le siege des plus anciennes & des plus puissantes Monarchies du monde. Car après le Deluge elle vid commencer l'Empire des Assyriens par Belus, ou Ninus, jusqu'à Sardanapale. Il passa depuis aux Medes par Arbaces jusqu'à Astiages : aux Perles, par Cyrus, jusqu'à Darius : & aux Grecs par Alexandre le Grand. Les Parthes y etablirent aussi un tres-puissant Empire, qui finit sous l'Alexandre Severe, & repassa aux Perles, jusqu'à ce qu'il fut comme enseveli par les Turcs & les Sarasins ; mais il s'est relevé depuis le commencement du siecle passé, en la personne d'Ismaël Sophi, augmenté dans le regne du Grand Scha Abas, & maintenu fort avantageusement jusqu'à present ; mais ce n'est qu'en partie, & ce vaste Empire de l'Asie est aujourd'hui divisé entre plusieurs Souverains

L'Asie s'étend depuis le 64. degré de longitude à l'Istme de Sués jusqu'au 184. ou selon les plus modernes, au 194. & depuis le premier degré de latitude jusqu'au 71 $\frac{1}{2}$. sans comprendre les Isles qui en dependent, & qui s'étendent vers le Midi, jusqu'au 11. degré de latitude Meridionale. De sorte qu'elle a d'Orient en Occident près de 2000. lieues, & dans sa plus grande etendue du Midi au Septentrion environ 1400. lieues. Par cette remarque, on void qu'elle occupe une grande partie de la Zone Torride, toute la Temperée Septentrionale, & qu'elle s'avance cinq degrez dans la froide.

Elle est bornée au Septentrion, par l'Ocean Septentrional ou Scythique : à l'Orient, par la mer des Kaimachites, & celle de la Chine : au Midi, par la mer des Indes & celle d'Arabie : & à l'Occident par la mer Rouge, l'Istme de Sués, l'Archipel, la Mer Marmora, la Mer Noire, la mer d'Arabe, la mer d'Arabie, une partie du Don, & une ligne tirée de sa courbure la plus Orientale, au Golfe qui est entre l'embouchure du fleuve Oby & le detroit de Weigatz dans la mer Glaciale.

A l'exemple des Geographes modernes je diviserai l'Asie en six principales parties, qui sont la Turquie en Asie, la Perse, l'Inde, la Chine, la Grande Tartarie, & les Isles qui en sont dependantes. On rencontre les quatre premieres vers le Midi, dans cet ordre allant d'Occident vers l'Orient. La cinquieme est située à leur Septentrion : & les Isles sont dispersées dans l'Ocean en cinq principaux Cantons, sçavoir, les Isles du Japon, les Isles Philippines, les Molucques, les Isles de la Sonde, & les Maldives, auxquelles je joindrai l'Isle de Zeylon.

L' A F R I Q U E.

Cette partie de l'ancien Monde est la plus meridionale de celles qui le composent , & la plus grande Presqu'Isle de l'Univers. La plupart des Auteurs ont des opinions diverses sur l'origine de son nom. Les uns le font descendre d'Afet fils ou compagnon d'Hercule le Libien. Un autre veut qu'il vienne du nom d'un Roy d'Arabie , nommée Melec Ifriqui , que les Etrangers ont corrompu en changeant l'I, en A. Joseph assure que le mot d'Afrique vient d'Afer petit-fils d'Abraham. Enfin il y a encore plusieurs opinions qui seroient trop longues à rapporter , & qui sont aussi douteuses que celle-cy.

Elle s'étend depuis le 35. degré de latitude Septentrionale jusqu'au 35. de la meridionale , & depuis le 3. degré de longitude jusqu'au 83. de sorte qu'elle a près de 1600. lieues de longueur , à la hauteur du fleuve Niger , environ la moitié sous l'Equateur , & diminue d'autant plus que l'on avance vers le midi. Elle a près de 1400 lieues de largeur vers le lac Zaire , & environ 600 à l'endroit de la Guinée. Ainsi l'on estime qu'elle a plus de 5000. lieues de côtes.

Elle est bornée au Septentrion par la mer Méditerranée : à l'Orient par l'Isthme de Sués , la mer Rouge & l'Océan Oriental , au midi par la mer d'Ethiopie ; & à l'Occident par l'Atlantique.

Sa situation nous fait connoître que l'Equateur passe justement dans le milieu , & qu'elle est les deux tiers dans la Zone Torride , ce qui fait que l'air y est extrêmement chaud , joint que le milieu du Pais est plein de sablons brillans , qui réfléchissent les rayons du Soleil avec une ardeur brulante & insupportable. Toute cette terre sablonneuse est inculte & peu habitée , tant à cause de sa sterilité , que parce qu'on n'y trouve de l'eau que rarement , & que l'on y rencontre une grande quantité de bêtes feroces , & plusieurs monstres de diverses formes , qui devorent les Hommes. Entre

ces animaux on remarque le lion , le leopard , la panthere , l'elefant , le singe , le cheval , & l'âne sauvages , le cheval & le bœuf marins qui nous sont inconnus. Les bestiaux y sont tres-bons , & ordinairement gros & gras. On y recueille des fruits rares par excellence , & des plantes fort salubres , parmi lesquelles on en trouve de si venimeuses , comme l'Addad , qu'on tient qu'une seule dragme de son eau distillée fait mourir un homme en une heure de tems. Il y a en plusieurs endroits des mines d'or , d'argent , & quelques-unes de sel.

Ses fleuves les plus considerables sont le Nil & le Niger. On a mis jusqu'ici mal à propos la source du premier, dans les Monts de Beth ou de la Lune , vers le 10. degré de latitude meridionale ; mais on ne doute presque plus presentement qu'elle ne soit dans le Royaume de Goyame en Abissinie , vers le 12. degré de latitude Septentrionale , de telle sorte qu'il a plus de 300. lieues de cours , moins que ne lui en donnoient les Anciens. Il traverse l'Abissinie , la Nubie & l'Egypte du Sud au Nord , puis se decharge dans la Mer Mediterranée. On verra l'une & l'autre dans la Carte. Le Niger prend la sienne d'un Lac de meme nom , dans le Royaume de Damut dependant autrefois de l'Abissinie , il coule du Midi au Septentrion , entre les terres de cet Empire & le Royaume de Congo , puis arrosant le Royaume de Borno , il entre dans le lac de meme nom , au travers duquel il passe , & traverse ensuite tout le país des Negres d'Orient en Occident , formant l'Isle que les Arabes appellent Nub , entre Gangara & Zanzara , & le lac de Garde dans le Royaume des Agades ; puis avant que de se decharger dans l'Ocean , il se partage en plusieurs branches , dont les plus remarquables sont Rio grande vers le Midi , Gambea dans le milieu , & Senega vers le Septentrion. La pointe la plus Occidentale de l'Isle , que forment ces deux dernieres , est ce qu'on appelle le Cap-Verd.

On peut diviser l'Afrique en huit principales parties , qui sont l'Egypte , la Barbarie , le Biledulgerid , le Zaera ou

Desert , la Nigritie , la Guinée , l'Ethiopie , la Nubie , auxquelles on peut ajouter pour une neuvieme partie les Isles qui en dependent.

Quoy que cette contrée ne semble produire que des Hommes barbares , & des monstres , elle a cependant mis au jour les plus grans flambeaux , & les plus fermes defenseurs de l'Eglise , comme Tertullien , saint Cyprien , saint Augustin , & plusieurs autres. Entre les grands Capitaines de l'Antiquité , on remarque Annibal. Les Peuples sont melez d'Africains naturels , & d'Arabes. Ils ont en general un naturel farouche & cruel , & un tempérament robuste & grossier. Ils n'habitent pas tous dans les Villes , mais il y en a plusieurs qui demeurent dans les Deserts , sous des cabanes , & d'autres qui sont toujours errans.

Depuis les enfans de Noé , l'Afrique a eu divers Rois & Princes. Les Romains se rendirent les Maitres d'une partie , & après avoir detruit Carthage , & chassé les Rois , ils y enveroyent des Colonies , jusqu'à ce que Genserik Roy des Wandales les en chassa ; & s'y rendit Souverain absolu. Ce Tyran y fit oser mille cruantez inouies , particulierement envers les Prêtres , & les Orthodoxes. Il maintint son Empire , luy & ses Successeurs l'espace d'environ 130. ans , jusqu'à ce que Belizaire General de l'Armée de l'Empereur Justinien reconquit cette partie Septentrionale sur Gilimer , qu'il emmena prisonnier , après la reduction de Carthage. Les Arabes & les Sarasins l'envahirent à leur tour , sous l'Empire d'Honorius , pendant lequel les affaires des Romains commencerent d'aller en decadence. Depuis ce tems , les Turcs en ont conquis quelques Royaumes , dont une partie leur est sujette ou tributaire. D'autres Rois ou Souverains particuliers en possèdent la meilleure part ; & les Rois d'Espagne , & de Portugal y tiennent quelques Places sur les côtes

Les Africains ont été de tout tems Idolatres , & adoroient les astres , le feu , &c. La Reine de Saba , qui visita Salomon , leur enseigna la Religion des Juifs. Depuis ils receurent les lumieres de l'Evangile , de l'Eunuque de la Reine Candace ,

dace, qui fut baptisé par saint Philippe. L'Eglise y souffrit plusieurs persecutions par les Manichéens, Donatistes, Ariens, Pelagiens, & autres Heretiques, sous l'Empire de Diocletien & de Julien l'Apostat. Aujourd'hui on y trouve des Mahometans, des Idolatres, des Cafres, qui n'ont ni foi, ni Loi, des Juifs, & des Chrétiens qui sont de deux sortes. La plupart des Abissins, & d'autres Ethiopiens sont Schismatiques Grecs. Les sujets des Rois d'Espagne & de Portugal, sont Catholiques Romains.

Les Portugais ont les premiers entre les Européens decouvert les Cotes d'Afrique sur l'Océan : on dit qu'on en a fait le tour du tems des Ptolomées Rois d'Egypte, & que Salomon envoyoit des Flotes en Ophir, lesquelles ayans été équipées en la Mer Rouge retournoient à Joppe par la Méditerranée.

Il est constant que les Anciens n'ont jamais bien connu l'Afrique, si ce n'est du côté de la Méditerranée : ils n'en parloient que par conjectures ou par oui dire : tout ce qui est au delà des sources du Nil & des Montagnes de la Lune, leur étoit inconnu, & on ne l'a decouvert que depuis 200. ans, prevenus que tous les Pays situés dans la Zone Torride étoient inhabitables, à cause de l'ardeur excessive du Soleil : Ce faux préjugé les a toujours empêché de travailler à la decouverte du dedans de cette grande presque-Isle : cependant elle est par tout habitée, à la réserve de quelques Deserts sablonneux.

Les Romains diviserent ce qu'ils possédoient en Afrique en 6. parties, qui étoient 1. l'Afrique Proconsulaire. 2. l'Afrique propre, où étoient Carthage & Tunis. 3. La Numidie Consulaire, où étoit la ville de Cirté, aujourd'hui Constantine. 4. La Syfacene, partie de l'Afrique propre, où étoit la Ville d'Adrumete, dans la Province Presidiale de Tripoli. 5. La Mauritanie Imperiale, ou Cesarienne, qui comprenoit les Royaumes d'Alger & de Tefsin. 6. La Mauritanie Sitifence & Tingitane, où se trouvoient les Royaumes de Fés & de Maroc : ils possédoient encore l'Egypte, qui pouvoit faire une septieme partie : ce n'étoit pourtant que la Barbarie & l'Egypte, à peu près la dixieme partie de l'Afrique

L' A M E R I Q U E.

IL semble que les Anciens ayent connu cette vaste contrée, & qu'ils en ayent laissé quelque idée, dans la description qu'ils ont faite de l'Isle Atlantique, qu'ils nous ont peint plus grande que l'Asie & l'Afrique prise ensemble.

Platon & quelques autres ont dit qu'elle étoit située près du détroit de Gibraltar, & que ses Rois commandoient autrefois à quelques parties de l'Europe & de l'Afrique; mais qu'un effroyable tremblement de terre étant survenu, avec un grand débordement, elle en avoit été submergée.

Aristote en parlant des merveilles du monde, dit que quelques Pilotes de Carthage ayant découvert une grande Isle tres-fertile en toute chose, par delà les Colonnes d'Hercule plusieurs Familles de cette Republique quitterent leur pays, pour aller s'y établir; mais les Magistrats de Carthage ayant fait de rigoureuses defenses d'y faire aucun voyage, on la negligea de telle sorte, qu'elle nous est demeurée inconnue, jusqu'en l'année 1492. ou plutôt 1493. Car Christophe Colomb Genoïs, qui la découvrit, au nom de Ferdinand Roy d'Aragon, ne passa point les Antilles dans son premier voyage, & ne toucha la terre ferme que dans le second, qu'il fit l'année suivante.

Cette partie du monde a reçu son nom d'Americ Vespuce Florentin, qui y fut envoyé depuis Colomb, par Dom Emanuel Roy de Portugal. On l'appelle aussi Nouveau monde, parce qu'il n'y a pas long-tems qu'on le connoit, quelquefois Indes Occidentales, mais improprement, à cause de l'or qu'on y trouve, comme dans les Indes Orientales; comme si tous les pays d'où l'on tire de l'or devoient porter le nom d'Inde, qui est celui d'une Riviere. D'autres disent que c'est parce qu'elles furent décou-

vertes en meme tems ; mais tout cela n'est pas une raison valable , à mon sentiment.

L'Amerique s'étend depuis le 63. degré de latitude Septentrionale , au detroit de Hudson , jusqu'à celui de Magellan , sous le 54. de la Meridionale : & depuis Agubela del Gato au dessus de l'Isle de Californie , sous le 240. degré de longitude , jusqu'à la Pointe la plus avancée du Bresil , sous le 348.

Vers le Septentrion elle est bornée par la Mer qui la separe du Groenland , par le detroit de Hudson , la mer Chrétienne , &c. à l'Orient par la mer Atlantique : au Midy par le detroit de Magellan qui la separe de la Torre de Feu , & à l'Occident par la mer Pacifique ou du Sud.

Son assiette dans trois Zones différentes , fait que l'air y est divers , selon les divers climats , & tient du chaud ou du froid à proportion de la situation de chaque contrée. Le terroir est aussi divers , & produit plusieurs sortes de grains , & de fruits , que nous connoissons , & d'autres qui nous sont inconnus , comme l'Yuca , avec lequel on fait le Pain de caçave. On y trouve tant d'or & tant d'argent en divers endroits , que ces precieuses amorces y attirent le commerce de la plupart des peuples d'Europe. On y void presque de toutes especes d'animaux feroces , sauvages , domestiques , de venaison , & volatils.

On y remarque trois grands fleuves entre les autres , le premier & le plus grand est celui des Amazones. Le second est celui de la Plata , ou de Paraguay , roulant tous deux leurs eaux dans la partie Meridionale. Le troisieme , est le fleuve de saint Laurent , qui traverse tout le Canada , dans la partie Septentrionale.

Ces deux parties sont deux grandes presqu'isles , qui ne sont jointes , que par l'Istme de Panama , large d'environ dixhuit lieues de France , & qui contiennent plusieurs grandes Provinces.

Les Americains sont en general assez ingenieux ; mais fourbes , & vindicatifs. Quoy qu'ils soient agiles & robustes ;

tes, ils font sans courage. Ceux qui ne frequentent pas les Europeens font farouches, & antropofages : Ils vivent sans foucy de l'avenir, & ne font aucun trafic. Les autres qui ont commerce avec ceux d'Europe, ou qui leurs font fujets, font humanifez, & l'on trafique librement avec eux. Quelques-uns de ces Sauvages vont tous nûs. D'autres fe peignent le corps de diverfes couleurs ; d'autres s'habillent de peaux de bêtes, Ils s'exercent fort à la dance, & dorment fur des lits de coton fuspendus en l'air. Leurs armes ordinaires font les arcs, les fleches, & diverfes fortes de mafles. Quelques-uns ont à present des fusils & d'autres armes comme nous avons en Europe.

Avant la venuë des Espagnols, l'Amerique avoit des Rois comme ceux de Mexique, de Culhuacan, d'Azcapuzalco, de Tezcuco, &c. Les Ingas du Perou, & des Caciques ou Capitaines, qu'ils elifoient pour leur commander. Les Relations difent des merveilles de Moteçuma, dernier Roy de Mexique. Aujourd'huy le Roy d'Espagne eft maitre d'une grande partie de ce nouveau monde, & y tient deux Vicerois, l'un à Lima pour la partie Meridionale, l'autre à Mexique pour la Septentrionale. Le Roy de France donne des Loix à la meilleure partie du Canada, qu'on appelle communément Nouvelle France, & y tient un Viceroy ou Gouverneur dans la Ville de Quebec, qui eft fituëe fur la grand fleuve de S. Laurent. Les Rois de Portugal, d'Anglerre, de Danemarc, & les Hollandois, en poffèdent auffi chacun leur part; & le dedans des Terres eft encore au pouvoir des Peuples Originaires, dont quelques-uns elifent entre eux des Capitaines, pour leur donner des Loix, & les mener à la guerre. Les autres vivent confufément fans conducteur, n'ayant ni Loy ni demeure arretée.

Ceux qui ont confervé leur liberté font Idolatres : quelques-uns adorent un Dieu Createur de toutes chofes : d'autres rendent le meme culte au Soleil, à la Lune, au Feu, & à d'autres chofes, qu'ils choiffent pour objets de leur adoration. Les Espagnols, les François & les Portugais y exercent la Religion Catholique, Apoftolique & Romaine, prefque

tous les Peuples qui leur sont sujets, la suivent aussi, du moins en apparence; mais en effet ce n'est que pure grimace, & l'on en trouve tres-peu, pour ne pas dire point du tout, qui puissent rendre raison de leur croyance. Les autres Peuples d'Europe y exercent chacun leur Religion.

Les Espagnols y ont cinq Archevêques, sçavoir à Mexique, dans la Province du meme nom: à Lima & à la Plata dans le Perou: à saint Domingo dans l'Isle Espagnole: & à Santa Fé de Bogota dans la Terre ferme. On y marque dans leurs Etats trente Evêques. Il y a deux Universtitez, l'une à Mexique, l'autre à Lima. Et l'on y compte plus de 400. Convents. Les François ont un Evêque à Quebec, dans la Nouvelle France, & les Portugais un Archevêque à saint Salvador dans le Bresil.

On divise ordinairement l'Amerique en Meridionale, & en Septentrionale; la Meridionale est une grande presqu'Isle qui s'étend entre le 292. & le 348. degré de longitude, depuis le Cap Coquiboca sous le 12. 30. minutes de latitude Septentrionale, jusqu'au detroit de Magellan sous le 54. de la Meridionale. Tellement qu'elle peut avoir 1330. lieues en sa plus grande longueur du Septentrion au Midi; & 1140. en sa plus grande largeur d'Orient en Occident; & près de 5000. de circuit.

Elle a au Septentrion & à l'Orient la mer du Nord; au Midi la Magellanique; & à l'Occident la Pacifique, ou mer du Sud.

L'Amerique Septentrionale est selon l'opinion de quelques-uns, une grande Presqu'Isle, dont l'on ne connoit pas certainement ni l'étendue ni les bornes du côté de l'Occident, & du Septentrion, vers lequel d'autres croient qu'elle est attachée aux Terres Arctiques.

Les Hollandois la font étendre depuis le detroit d'Anian, sous le 195 degré de longitude du premier meridien des Açores; c'est à dire environ le 183 des Canaries, jusqu'au 340, & depuis l'Istme de Panama, sous le 7 degré 30 minutes de latitude, jusques par delà le 63, dont on n'est pas bien certain.

21

LES DIX-SEPT PROVINCES DES PAYS-BAS.

Ces Provinces que l'on appelle Pais-Bas, à cause qu'elles sont vers la Mer, où les Rivieres ont leur pente, ont été nommées par quelques-uns, Allemagne Inferieure, mais improprement, parce qu'il n'y en a qu'une partie qui ait été d'Allemagne.

Après avoir eu plusieurs Souverains particuliers, elles vinrent au pouvoir des Ducs de Bourgogne qui les posséderent depuis l'an 1426. jusqu'en 1478. auquel tems Marie fille unique du Duc de ce nom, qui fut tué devant Nanci, épousa Maximilien Archiduc d'Autriche, qui fut depuis Empereur & ayeul de Charles V. auquel elle porta pour dote les Pais-Bas & la Franche-Comté. Ainsi ces Provinces étant venues au pouvoir des Rois d'Espagne, ils les posséderent toutes jusqu'en 1581. lorsque la partie Septentrionale se rebella contre Philippe II. Le Prince d'Orange & quelques autres Seigneurs mecontens se firent leurs Chefs, & depuis ce tems l'une & l'autre partie n'a guere été sans guerres; l'une à cause de sa rebellion, & l'autre pour les prétensions Chimeriques que la France y croit avoir.

Elles sont situées aux environs de l'extrémité du Rhein & de l'Escaut, s'étendant depuis le 49. degré 30 min. de latitude jusqu'au 53. 40 min. & depuis le 23. 20 minutes de longitude, jusqu'au 28. 40. minutes: en telle sorte, qu'elles peuvent avoir 66. lieues d'Orient en Occident, c'est-à-dire depuis

22 LES DIX-SEPT PROVINCES.

puis Keyel aux confins du Luxembourg , Jusqu'à Beaurains en Artois : & du Midi au Septentrion , depuis Thionville dans le Luxembourg , jusqu'aux cotes de Groningue.

Elles ont la France au Midi : l'Allemagne à l'Orient : & l'Océan au Septentrion à l'Occident.

L'air y est froid. Le Terroir est marécageux en plusieurs endroits , & traversé d'un grand nombre de Rivieres , de Canaux, & de Forêts. L'on n'y recueille point du tout de vin. On trouve de grands pâturages , où l'on nourrit de grands troupeaux de bêtes à cornes , dont on tire du beurre , du fromage , & des cuirs en quantité.

Les Rivieres les plus remarquables qui arrosent ces Pais , sont le Rhein , la Meuse , l'Écaut , l'Issel que l'on a joint au Rhein par un Canal au dessus d'Arnheim, la Moselle , le Lis , la Sambre , la Scarpe , &c.

On les distingue en deux parties , l'une vers le Midi , l'autre vers le Septentrion. On connoit la premiere , par le nom de Provinces Catholiques , ou Flandre. L'autre partie est connue sous le nom de Provinces-Unies , que l'on appelle communément Hollande du nom d'une de ses Provinces , comme la premiere.

Ils sont divisez en dix-sept Provinces , quatre Duchez , sept Comtez , cinq Seigneuries , & le Marquisat du S. Empire. Ses Duchez sont le Duché de Brabant , le Duché de Limbourg , le Duché de Luxembourg , & le Duché de Gueldre. Ses Comtez sont la Comté de Flandre , la Comté d'Artois , la Comté d'Hainaut , la Comté de Namur , la Comté de Zutphen , la Comté d'Hollande , & la Comté de Zelande.

Ses Seigneuries sont , la Seigneurie de Malines , la Seigneurie d'Utrecht , la Seigneurie d'Overissel , la Seigneurie de Frise , & la Seigneurie de Groeninge , & enfin le Marquisat du saint Empire.

Venons maintenant à la Description de chaque Province en particulier.




DE NOORT ZEE

Wissingen




Milliarum Romanorum 15 in uno oratione
Milliarum Romanorum 15 in uno oratione
I. COEPT. D. X.



LA FLANDRE.

LA Flandre Province & premier Comté des Pais-bas , que les Latins nomment *Flandria* , & ceux du pais *Vlaenderen* , a pour bornes au côté du Midy , l'Artois , l'Hainaut , & une partie de la Picardie : au Levant elle a encore l'Hainaut avec le Brabant : au Nord l'Océan Germanique avec l'embouchure de l'Escaut que l'on appelle le Hont , qui separe la Flandre de la Zelande : & au Couchant elle a la mer Angloise , & en partie la riviere d'Aa , avec le côté de l'Artois qui regarde les villes de Calais & de Boulogne. Le pais est extrêmement fertile , & sur tout en pâturages , & fort propre au labourage. Les principales villes entourées de murailles sont vingt-huit ou trente ; il y a un grand nombre de considerables qui n'en ont point , outre cela on compte mille cent cinquante-quatre villages , quarante huit Abbaies , avec une infinité de Prieurez , Colleges , & Monasteres. Toutes ces villes & ces bourgs sont si près les uns des autres , que les Espagnols qui y suivirent Philippe II. crurent d'abord que toute la Flandre n'estoit qu'une ville. Il est vray que depuis elle a été beaucoup ruinée par les guerres presque continuelles. On y compte cinq Vicomtez : sçavoir Gand , Ipres , Furnes , Berg S. Vinoch , & Harlebeck ; trois Principautez , Steenhuyse , Gavre , Espinoy ; quatre Ports , l'Escluse , Nieuport , Dunkerque , & Ostende ; & trente-une anciennes Chatele nies. Au reste la Flandre se divise ordinairement en trois parties : 1. en Flandre Flamingante , où l'on parle la Langue du pais ; 2. en Flandre Gallicane , où l'on se sert le plus souvent de la Langue Françoisse ; 3. en Flandre Imperiale , à cause du Comté d'Alost , qui à été lontems sous la domination des Empereurs. La premiere est contenuë depuis la mer Septentrionale jusqu'à la riviere de la Lis , & elle a les villes de Gand capitale du pais , Bruges , Ipres , l'Escluse , Ostende , Nieuport , Dunkerque , Berg S. Vinoch , Grayelines , Courtray , &c.

&c. La seconde, qui est la Flandre Gallicane, a au Septentrion la Flamingante; au Midy le Cambresis; au Levant l'Escaut, & à l'Occident la Lis; & contient les villes de Lisle, Douay, Tournay, &c. La Flandre Imperiale entre l'Escaut & le Dendera, comme je l'ay remarqué, le Comté d'Alost, & ses quatre offices. La Flandre, selon quelques-uns, a eu ce nom de *Flamdebert*, neveu de Claudion Roy de France, lequel ayant epousé Blesinde fille de Golduere Roy des Rutheniens, chassa les Romains de la Gaule Belgique. D'autres disent que ce nom vient de Flandrine femme de Lideric II Prince de Buc, & grand Foretier de Flandre, qui la gouverna sous les regnes & l'autorité de Charlemagne & de Louis *le Delormaire* son fils. On pretend qu'il y a eu six grands Foretiers consecutifs; dont le premier fut Lideric I fils unique de Salvart Prince de Dijon que Clotaire II Roy de France eleva à cette dignité environ l'an 621. si pourtant les Genealogies de Henninges, & semblables Auteurs abusez par frere Jacques de Guise, Jean Le Maire, Richard de Wassebourh sont veritables, dequoy je ne pretens pas estre garant, puisque les plus sçavans en Genealogie s'inscrivent en faux contre les leurs. J'assure donc seulement que la Flandre a été erigée en Comté par Charles *le Chauve*, en faveur de Baudouin Odacre ou d'Ardenne, surnommé *Bras de fer*. Louis surnommé *le Malain*, parcequ'il étoit né à Male, eut le Brabant de par Marguerite son epouse fille de Jean III Duc de Brabant, & ne laissa qu'une fille nommée Marguerite, mariée en premieres nocces à Philippe de Rouvres dernier Duc de Bourgogne, de la branche issue de Robert Roy de France, & puis à Philippe dit *le Hardy* quatrieme fils du Roy Jean, tige de la seconde branche des Ducs de Bourgogne. Ces derniers furent Comtes de Flandre jusques à Charles *le Hardy* ou *le Temeraire* tué devant Nancy l'an 1477, qui ne laissa qu'une fille nommée Marie, femme de Maximilien Archiduc d'Autriche. On croit que les Flamans furent convertis à la Foy par saint Eloy Evêque de Noyon, & puis par S. Amand.





COMTATUS
ARTESIA


Willelmus formosus 15 in anno 674
Willelmus Gallus 30 in anno 674




Artois, Province du Pais-Bas, avec titre de Comté, au Roy de France, est entre la Flandre, la Picardie, le Boulonois & le Cambresis. Sa ville capitale est Arras. Les autres sont Aire, S. Omer, Bethune, Bapaume, Hefdin, Renti, S. Paul, Pernes, Lens, &c. Il y a aussi plus de 850 villages, neuf Chatellenies & grand nombre de belles Abbayes & de Monasteres. L'Artois a toujours été estimé entre les anciennes Provinces des Gaules. C'est le pais des peuples que Cesar nomme *atrebates*, & Ptolomée *Atrebatii*. Les Auteurs du Bas Empire nomment diversément l'Artois *Artesia* & *Adartesia*. Cesar met les peuples de ce pais parmi ceux de la Gaule Belgique. Il est fertile en froment, & arrosé par diverses rivières, le Lis, la Scarpe, l'Aa, &c. L'Artois fut soumis par les Romains, & ensuite par les François, se trouvant dans le Royaume d'Austrasie. Sous la seconde race de leurs Rois cette Province eut des Gouverneurs ou Comtes particuliers, qui s'en rendirent depuis Seigneurs propriétaires. Sous Pepin & Carloman, Thibaud étoit Comte d'Artois. Unroch le fut du tems de Charlemagne & de Louis le Debonnaire, lequel y établit Beranger, & ce dernier fut suivi d'Evrard, d'Adalard, d'Unroch I, d'Authmar & d'Adalme. Celuy-cy ayant été tué, l'an 932 à la ville de Noyon, Arnoul I. dit le *Viel* Comte de Flandre s'établit dans la ville d'Arras & dans le reste de l'Artois, comme luy appartenant par son ayeule Judith de France, fille de Charles le Chauve qui luy avoit donné en dot l'Artois, en la mariant l'an 863. avec Baudouin I. dit Bras-de-Fer, Grand Forestier de Flandre. Les Comtes de Flandre possederent ensuite l'Artois. Philippe d'Alsace mariant l'an 1180 sa niece Isabelle de Hainaut, avec le Roy Philippe Auguste luy donna le pais d'Artois. Louis VIII. le donna à son troisieme fils Robert de France dit le Bon & le Vaillant né en 1216. Depuis 1237. le Roy saint Louis son frere érigea ce pais en Comté; & Robert luy en fit hommage, Robert I de ce nom, Comte d'Artois fut tué à la ba-

taille de la Massoure, le 9 Fevrier 1249. Son fils Robert II luy succeda & mourut en 1302. Philippe fils ainé de Robert qu'il avoit eu d'Amicie de Courtenay estoit deja mort en 1298 des blessures reçues à la bataille de Furnes. Il avoit eu divers enfans de Blanche de Bretagne entre autres Robert Comte de Beaumont-le-Roger, &c. lequel pretendit succeder aux biens de son ayeul Robert II. Mahaud d'Artois fille du meme Robert II s'y opposa, parcequ'en la coutume d'Artois la representation n'a pas lieu meme en ligne collaterale.

Cette affaire fit grand bruit, mais cependant le Comté d'Artois fut adjugé à Mahaud par des Arrêts de 1302. 1309. 1318. 32. & 37. Elle avoit epousé 1291. Otthon IV. Comte de Bourgogne; & elle en eut Robert mort sans posterité en 1315. Jeanne femme du Roy Philippe V. dit *le long*, & Blanche mariée au Roy Charles IV. dit *le Bel*. La Reine Jeanne estoit Comtesse d'Artois & de Bourgogne. Sa fille nommée aussi Jeanne fut mariée l'an 1318 à Eudes IV Duc de Bourgogne, & elle luy porta en dot ces Comtés. Leur fils Philippe mourut en 1346. laissant de Jeanne fille de Guillaume Comte de Boulogne & d'Avergne, Philippe dit *le Rouvre*, mort en 1361. Celuy-cy ne laissa point de posterité. Il avoit été fiancé à Marguerite de Flandre qui devint aussi Comtesse d'Artois & de Bourgogne par les droits de son ayeule. Car Marguerite de France seconde fille de Philippe cinquieme, & de Jeanne de Bourgogne, epousa l'an 1220, Louis II du nom, dit de Creci Comte de Flandre, & elle en eut Louis III, dit *de Male* ou de Malain pere de Marguerite de Flandre. Elle porta toutes ces terres à Philippe dit *le Hardi*, quatrieme fils du Roy Jean; & tige des derniers Ducs de Bourgogne. Leur mariage se fit en 1369. & elle mourut l'an 1404. Jean *Sans-Peur* leur fils fut Comte d'Artois & pere de Philippe *le Bon*, qui laissa Charles *le Hardi* & *le Temeraire*. Après sa mort en 1477. Louis XI se saisit d'Arras & de quelques autres places de l'Artois. Cependant, Marie de Bourgogne fille de Charles epousa Maximilien d'Autriche pere de Philippe I qui le fut des Empereurs Charles V, Ferdinand I. Charles eut en partage le Pais-Bas & par la paix de Madrid en 1552 il obligea le Roy François I de renoncer aux droits qu'il avoit sur l'Artois, qui a été ensuite possédé par Philippe II qui laissa Philippe III pere de Philippe IV. Les François ont reconquis l'Artois sur ce dernier, qui le leur a enfin cédé par l'article 35 de la paix des Pyrenées de 1659, le Roi d'Espagne ne s'étant réservé que les Villes d'Aire & de saint Omer, qui depuis ont été prises par les François.






LE HAINAUT.

Hainaut , Province du Pais-Bas , avec titre de Comté , a au Septentrion le Brabant & la Flandre : au Midi la Champagne & la Picardie ; une partie du Brabant & du Comté de Namur au Levant ; & au Couchant l'Escaut qui la separe de l'Artois, & d'une partie de la Flandre Gallicane. Ce pais a environ 20 lieues de longueur & 16 de largeur. Il estoit autrefois possédé par les Nerviens ou Tournesiens ; & on remarque , qu'il a tres-souvent changé de nom. Car les Latins lui ont donné le nom de *Hannonia* , & ensuite celui de *Pannonia* , selon quelques Auteurs amis des Fables , à cause que le Dieu Pan y estoit adoré des habitans. Depuis , le Hainaut fut appellé *saltus Carbonari* , à cause de la Forêt Charbonniere , depuis la Picardie inferieure ; & enfin le Hainaut à cause de la riviere du Haine , qui passe au milieu. L'air y est temperé & la terre fertile , arrosée de quantité de belles rivieres , comme de l'Escaut , de la Sambre , du Haine , du Dender , &c. Il y a aussi plusieurs Lacs , divers Etangs , grand nombre de Bois , avec des mines de Fer , de Plomb & des Carrieres de Marbre. On y trouve encore certaine espece de terre , nommée Houille , qui sert à faire du feu. On y conte vingt-quatre Villes murées , dont Mons & Valenciennes sont les principales , environ neuf cens cinquante Villages , sans parler de divers Chateaux. Le Hainaut a outre cela une Principauté , huit Comtés , douze Pairies , vingt-deux Baronies , & vingt-six Abaïes , avec un Marechal , un Senechal , un grand Veneur , un Chambellan & divers autres Officiers du Prince , qui sont des charges hereditaires. Les François possèdent aujourd'hui une grande partie de cette Province , où ils ont Mons , Valenciennes , Bouchain , Condé , Binche , Avene , le Quenoy , Maubeuge , Landrechies , Philippeville , &c.

Les Auteurs parlent assez diversément de l'origine des

Comtes de Hainaut. Je n'ai pas desſin d'examiner leurs opinions différentes, ni moins encore de donner dans les Fables de Jaques de Guife, de Waſſebourg & de divers autres. Quelques-uns ſoutiennent, que le premier Comte fut Madalgaire, appellé auſſi Vincent, Fondateur de l'Abbaïe d'Aumont près de Maubeuge, & mari de ſainte Vaubourg, Fondatrice des Chanoines de Mons. D'autres prétendent, que ce fut ſaint Hidulſe, Duc de Laubes, mari de ſainte Aic. Aubert le Mire & Chapeauville rapportent une Chartre de l'an 908. dans laquelle il eſt fait mention de Sigehard ou Sichard, Comte de Hainaut. Baudry Evêque de Noyon parle dans le premier Livre de ſa Chronique de Cambrai & d'Arras, d'un Amaury Comte de Hainaut, qui avoit épouſé la fille d'Iſaac, Comte de Cambrai. Il eſt pourtant ſur, que le premier Comte hereditaire a été Rainier, que quelques-uns font fils de Gilbert, Comte des Manſuariens, qu'ils font deſcendre d'Erchinoald, Maire du Palais des Rois de France. Selon eux cet Erchinoald ou Archambaud, eut Leudeſie, auſſi Maire du Palais, pere d'Adalric, qui laiſſa Adalbert. De ce dernier vint Luitfrid, Duc d'Allemagne, & mort en 751. qui eut Matfrid, Comte en Auſtraſie, & pere d'Adalbert qui laiſſa Gilbert, d'où vint Rainier. Cette Genealogie eſt pourtant ſans preuves. Rainier I de ce nom, Comte de Hainaut & Duc d'Hasbay, fut ſurnommé au Long Col. Il reſiſta l'an 876. aux Normans; il vivoit encore en 898. Rainier V ne laiſſa qu'une fille unique, nommée Richilde, qui épouſa Badoüin VI. Comte de Flandre. Badoüin IX eut Marguerite, mere de Jean d'Avenes, Comte de Hainaut, qui épouſa Alix, heritiere de Hollande, d'où vint en la troiſieme generation, Marguerite, qui porta le Hainaut dans la Maiſon de Baviere, d'où il eſt paſſé dans celle de Bourgogne, & puis dans celle d'Autriche.






LA COMTE DE NAMUR.

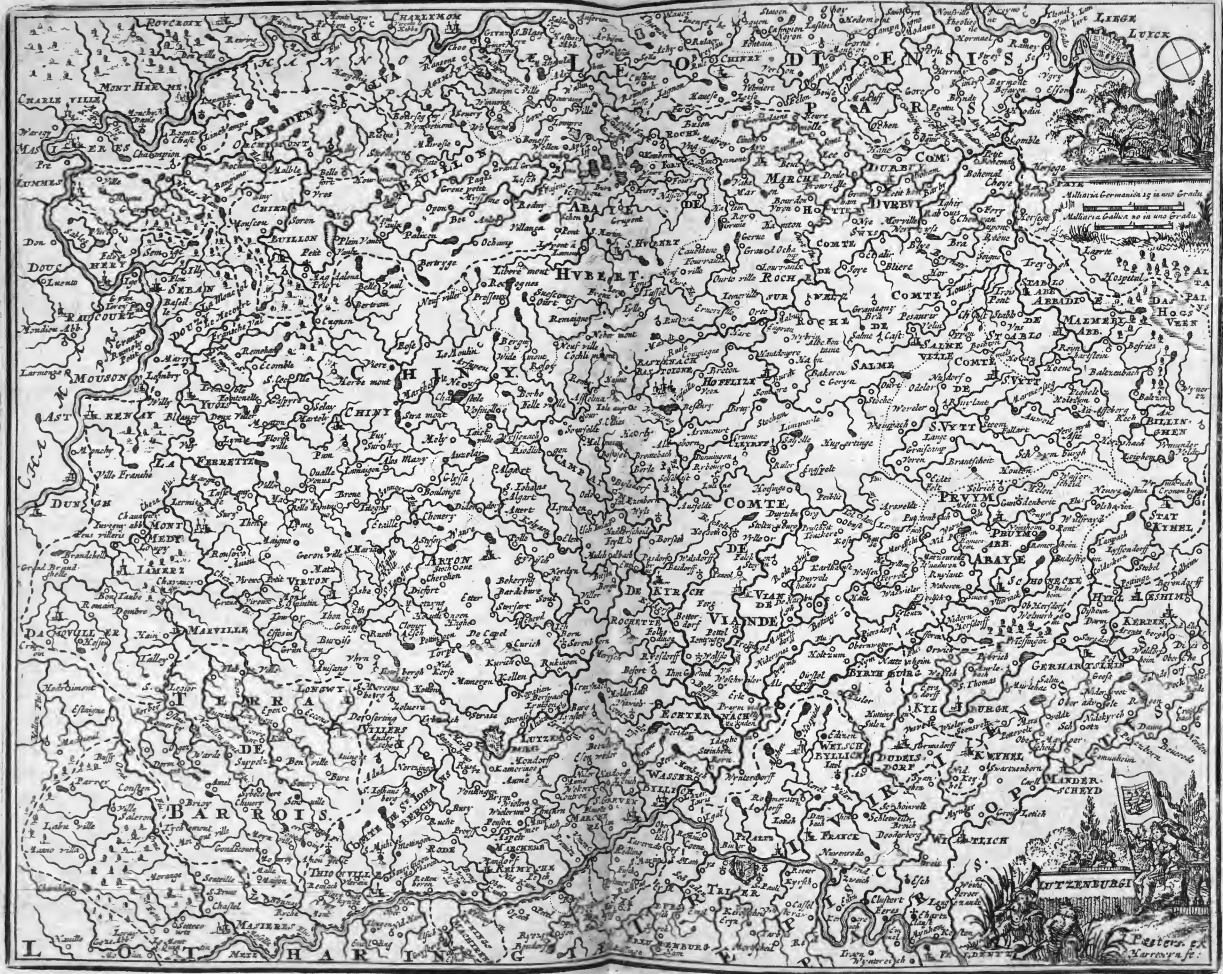
LA Comté de Namur est entre le Hainaut, le Brabant, le Luxembourg & le Pais de Liege. Il est de peu d'etendue & montueux; mais propre pour la chasse, & arrosé de la Meuse & de la Sambre. Il n'a qu'environ 12 lieues de longueur & un peu moins de largeur. On y trouve des mines de fer & de plomb, & des Carrieres de diverses sortes de marbres, avec des pierres ou moites de terre propres à bruler, que l'on appelle Houilles. Ses Villes après Namur sont Bouvines, Charlemont, Valcour, Til-le-Chateau & Charleroy, avec environ 180 Bourgs ou Villages & plusieurs bonnes Abbayes. La ville de Namur, *Namurcum*, sur la Sambre & à côté de la Meuse, est entre deux Montagnes, avec un Chateau extrêmement fort. L'Eglise Cathedrale dediée à S. Aubin, y fut erigée en 1569, & Antoine Haber d'Arras, Docteur de l'Ordre de saint Dominique, en fut le premier Prelat. Cet Evêché est suffragant de Cambray. Outre la Cathedrale, on trouve à Namur l'Eglise Collegiale de Notre Dame. Il y en avoit une autre de S. Pierre fondée en 1202 par Philippes le Noble, Comte de Namur, mais elle a été unie à celle de saint Aubin. Namur a diverses autres Eglises & Monasteres, de beaux edifices & elle est riche & agreable. Il y a un Conseil Royal de la Province, d'où l'on appelle à celui de Malines. Pontus Heuterus a cru que Namur etoit la *Nemetocenna*, *Nemetocerna*, ou *Nemetacum* de Cesar, que les Modernes prennent pour Arras. On doit encore considerer comme une fable ce que quelques Auteurs se sont imaginez, que le nom de Namur est tiré de celui d'une Idole dite Nam ou Nanus, ou d'une muraille batie par les Romains d'où l'on a dit *Na-muer*, muraille neuve ou muraille voisine.

LE DUCHÉ DE LUXEMBOURG.

Cette Province est située dans la Basse Allemagne, où elle a pour bornes une partie du païs de Liege; & de Limbourg au Septentrion: la Lorraine au Midi: l'Évêché de Treves & la Moselle au Levant; & la meme Riviere avec une partie de l'Ardenne au Couchant. Elle est divisée en deux parties, dont l'une est montagneuse, & l'autre couverte de forets. Son étendue est de près de soixante-dix, lieues dans un bon païs, arrosé de la Moselle, de l'Elle & de diverses autres Rivieres. L'Air y est doux & temperé, & il y a en plusieurs endroits de mines de fer, qui fournissent de ce metal à presque toute l'Allemagne. Luxembourg est la Ville capitale du païs, grande & forte, sur l'Elle. Elle est partie sur une montagne & partie dans une plaine. Le Conseil de la Province y reside. Le Roi d'Espagne est Souverain d'une partie de Luxembourg. Les Villes après la capitale sont Bastogne, Arlon, Virton, &c. aux Espagnols: Thionville, Montmedy, Damvilliers, Ivoix, Marville, &c. aux François. On y compte plus de vingt de ces Villes & près de douze cens Villages. Le Luxembourg a eu autrefois le titre de Comté, mais il fut depuis erigé en Duché par un Empereur de la Maison à qui cette Province a donné son nom. Il faut remarquer qu'il y a divers Comtez & Baronies dans cette Province, dont l'Etat est composé du Clergé, de la Noblesse & des principales Ville.

La ville & la Principauté de Luxembourg ont été prises par le Marechal de Crequi en 1684, & sont demeurées à la France jusqu'à l'année presente 1692.





Millesima Germanica 12 in uno Gratio
Millesima Castellana 12 in uno Gratio



12 Miles
12 Kilometers

12 Miles
12 Kilometers

12 Miles
12 Kilometers

12 Miles
12 Kilometers

12 Miles
12 Kilometers

12 Miles
12 Kilometers

12 Miles
12 Kilometers

12 Miles
12 Kilometers

12 Miles
12 Kilometers

12 Miles
12 Kilometers

12 Miles
12 Kilometers

12 Miles
12 Kilometers

12 Miles
12 Kilometers

12 Miles
12 Kilometers

12 Miles
12 Kilometers

12 Miles
12 Kilometers

12 Miles
12 Kilometers

12 Miles
12 Kilometers

12 Miles
12 Kilometers

12 Miles
12 Kilometers

12 Miles
12 Kilometers

12 Miles
12 Kilometers


12 Miles
12 Kilometers

LIMBURGI
Ducatus & Comitatus
VALCKENBURGI
Nova Descriptio
P. I. P. II.



Milvina Pannonia in un. Grad.
Milvina Sicilia in un. Grad.





L E D U C H E D E L I M B O U R G.

Limbourg , une des dix-sept Provinces du Pais-Bas avec titre de Duché & une Ville de ce nom , au Roi d'Espagne , est situé entre le pais de Liege & le Duché de Juilliers. Limbourg Ville Capitale est sur la Riviero de Weser à trois lieues d'Aix & quatre de Liege ; & son affiette est extremement avantageuse , avec un Chateau sur un rocher. C'est la plus considerable de la Province. Les Hollandois prirent cette Ville en 1633 , mais elle fut depuis reprise par les Espagnols. Les troupes du Roi de France commandées par M. le Prince & M. le Duc son fils prirent Limbourg 1675. On la ruina. Depuis elle a été rendue aux Espagnols , par la paix de Nimegue en 1678.

Le Limbourg a eu des Ducs particuliers jusques sur la fin du XIII Siecle. Henry , Duc de Limbourg , mourut sans enfans. Jean I de ce nom , Duc de Brabant , acheta ce Duché d'Adolphe , dit *Comte de Monts*. Rainaud I de ce nom , Duc de Gueldres , y pretendit. Ce fut le sujet d'une guerre qui devint fatale au dernier. Il perdit la bataille de Wou-ringhe près de Cologne , le 5 Juin de l'an 1288. Ses allies le prirent , & il fut contraint de tout ceder au victorieux. Au reste , le Limbourg est assez fertile en grains , en fruits & sur tout en herbes , en eaux , & en pierres propres à la Medecine. Spà fameuse par ses eaux n'est qu'à trois lieues de Limbourg.

LE DUCHÉ DE BRABANT.

LE Brabant, Province des Pais-Bas avec titre de Duché, est comme une Isle entourée de rivières, ayant la Meuse à l'Orient & au Septentrion, le Demer au Midy qui traverse une partie de cette Province; & l'Escaut au Couchant, avec l'Océan du côté de Breda & de Berg-op-Zoom. Elle a une partie du pais de Gueldres & de l'Évêché de Liège au Levant: la Flandre & une partie de la Zelande au Couchant: le Hainaut & le Comté de Namur au Midy; & au Septentrion la Hollande & une autre partie de Gueldres. Ce pais a vingt lieues de largeur, vingt-deux de longueur, & environ quatre-vingts de circuit. Ceux qui veulent chercher l'origine du nom de Brabant, donnent trop dans les fables pour devoir nous arreter à ce qu'ils rapportent. Il suffit de remarquer que l'airy est bon, que le pais y est fertile; & qu'outre les rivières, il y a grand nombre de lacs & d'étangs. Ses villes sont aussi tres-belles, il y en a jusqu'à vingt-six qui sont murées, sans parler des autres moins importantes & qui sont pourtant d'assez bonnes villes. Le Marquisat du saint Empire où est Anvers; la Seigneurie de Malines, & meme le Duché de Limbourg sont compris dans le Brabant, où l'on trouve encore le Duché d'Arfchot, le Marquisat de Bergues, le Comté d'Hooghstrate, l'Etat de Maastricht, autrefois du Liège, 19 Baronnies, &c. Louvain a été autrefois capitale du Brabant & puis Brusselle. Les autres sont, Anvers, Malines, Tirlemont, Lire, Arfchot, Nivelles, aux Espagnols. Les Hollandois y ont Berg-op-Zoom, Breda, Grave, Bois-le-Duc, Willemslad, Lillo, & Maastricht, qu'on met ordinairement dans le Brabant.

M A L I N E S.

35

LA Seigneurie & Ville de Malines que ceux du Pais appellent Mechelen, une des dix-sept Provinces des Pais-Bas, est sur la Riviere de Dele; entre Louvain, Brusselle & Anvers. Sa grandeur & sa magnificence la font appeller *Malines la belle*, comme *Anvers la riche*, *Brusselle la Noble*, *Louvain la sage*, *Gand la grande*, *Bruge l'ancienne*. Sa situation est tres-agreable, car la Riviere de Dele y passe au milieu, & etant augmentée du flux & reflux de la mer, elle rend la Ville riche & marchande. La Seigneurie de Malines a eu des Maitres particuliers, jusqu'en 1336. qu'elle fut libre. Elle a été depuis à la Maison de Bourgogne, jusqu'à ce qu'elle entra dans celle d'Autriche en 1477. Il y a le Siege d'un Archevêque, fondé par Paul IV, en 1559, avec le titre de Primat des Pais-Bas, & il a pour Suffragans, Anvers, Bruge, Gand, Ypre, Ruremonde, & Boisleduc. Le Gardinal de Granvelle en fut le premier Archevêque.

LE MARQUISAT D'ANVERS.

LE Marquisat du S. Empire une des dix-sept Provinces n'est autre chose que la ville d'Anvers & son Territoire, elle est sur l'Escaut, & elle a un Eveché suffragant de Malines. C'est l'*antverpia* ou *Andoverpum* des Auteurs Latins, que ceux du pais nomment *Antwerpen* ou *Hantwerpen*, les Allemans *Antorff*, les Espagnols *Anberes*, & les Italiens *Anversa*. Comme l'origine des grandes villes est ordinairement fabuleuse, celle d'Anvers a eu la meme destinée. On pretend qu'avant la venue de Cesar dans les Gaules, un certain Geant nommé Antigonus se tenoit dans un Chateau sur l'Escaut, d'où il obligeoit tous ceux qui passoient, de luy donner la moitié de ce qu'ils portoient; & lorsqu'ils le refusoient, il leur coupoit la main droite & la jettoit dans la riviere. Comme au langage du pais *Hant* signifie main, & *VVerpen* jetter, on ajoute que le nom d'*Hant VVerpen* ou d'Anvers a été tiré de la manie de ce Geant qui jettoit la main couppée dans la riviere.


E

LA

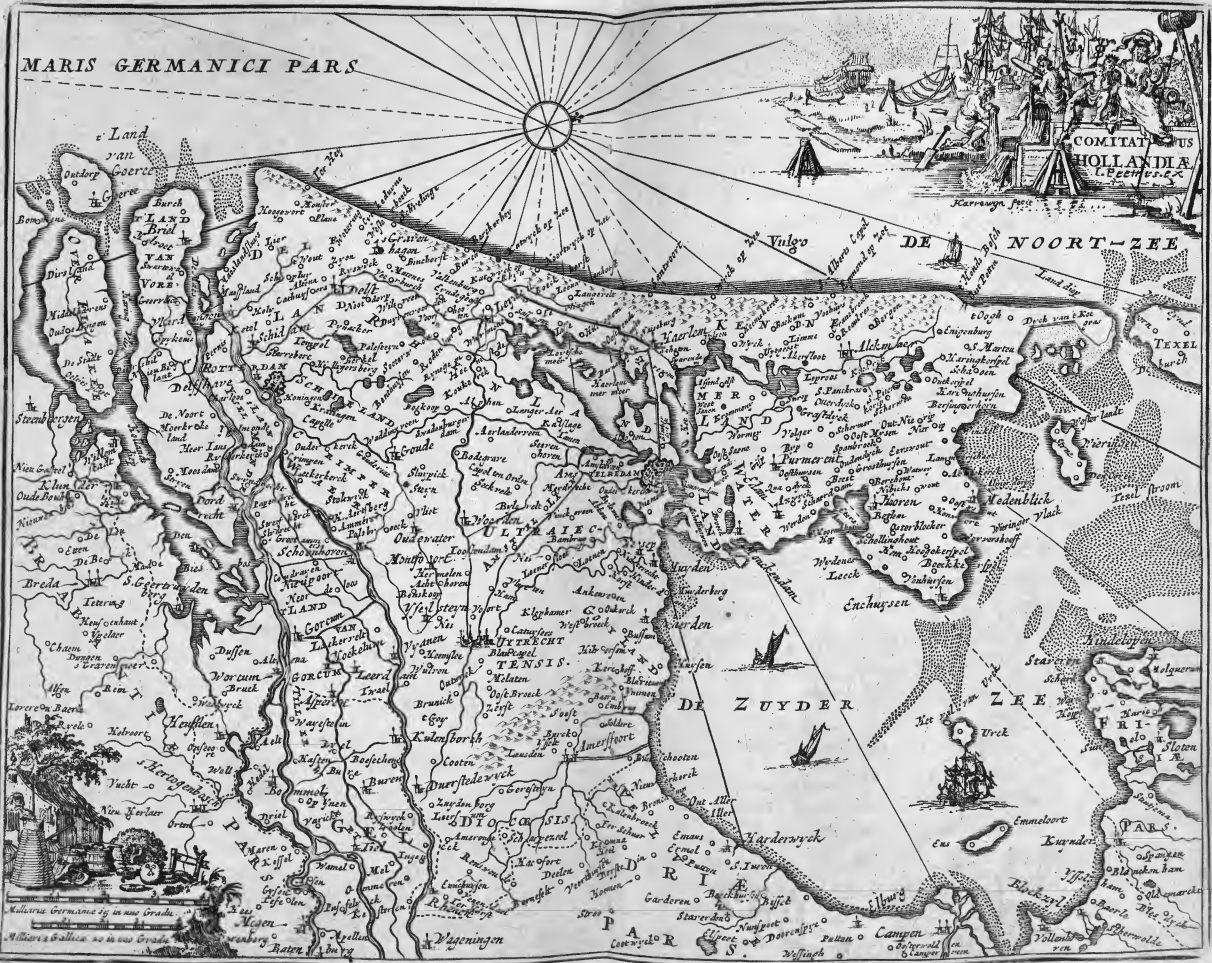
LA COMTE DE HOLLANDE.

LA Hollande, Province du Pais-Bas, avec titre de Comté est la principale des Provinces-Unies ; & on la prend ordinairement pour toutes les autres. On dit que ce pais fut autrefois nommé *Batavia*, du nom de Batton, fils du Roi des Cattes, peuples venus de Germanie. Elle a eu depuis le nom de Hollande, qui lui a été donné apparemment par les Normans, qui se rendirent Maitres de ce pais : il se tire, selon quelques-uns, de deux mots Teutoniques *Hol & Land*, qui veut dire, pais creux, à cause de la multitude des trous à lapins, qui sont en quelques endroits. Quoiqu'il en soit, la Hollande est une presque Isle, bornée de la mer au Couchant, au Levant & au Nort ; & elle a au Midi la Meuse, le Brabant & l'Evêché d'Utrecht. Au reste, la terre y est si molle & si marecageuse, qu'on ne la sauroit labourer. Elle tremble meme en beaucoup d'endroits. Ce ne sont que prairies, que la Mer couvriroit sans les digues. Les Hollandois travaillent sans cesse à en élever & entretenir contre les debordemens. Les principales de ces digues sont celles de l'Issel, de la Meuse, de Sparendam, de Medenblik, &c. Une bonne partie de la Nort-Hollande a été desseischée, & derobée ainsi à la Mer, qui la couvroit. Enfin, on peut dire avec Scaliger, que cette Province est de soi-meme une terre ingrate & infertile ; & néanmoins que dans sa pauvreté naturelle, elle est riche & abonde en tout. L'air y est plus froid que chaud. Il y a plus de prairies, que de terres labourables, de dunes ou montagnes de sable, & quelques forets à la Haye, à Harlem & à Sevenhuise. On divise cette Province en Me-

ri-



MARIS GERMANICI PARS



COMITATUS
HOLLANDIA

DE NOORT-ZEE

DE ZUYDER


ZEE

RIE

PAAR

Mullera Gallica de in usu Græcæ

Mullera Gallica de in usu Græcæ



ridionale , qui s'étend depuis la Zelande , le Brabant & le pais d'Utrecht , jusques à la Digue de Sparendam ; & en Septentrionale , West-frise ou Nort-hollande , depuis Amsterdam jusques à la Mer du Nort. La Hollande a environ soixante lieues de circuit ; mais elle n'est pas large , pouvant être traversée en dix heures de tems , & avec cela on y conte vingt-neuf Villes closes & plusieurs autres , qui autrefois on été murées , & qui jouissent des privileges de celles qui le sont ; avec quatre cens villages. Il y a dixhuit de ces Villes qui ont seance aux Etats. Les principales sont Dort , Harlem , Delft , Leiden , Rotterdam , Amsterdam , Goude , &c. Les autres sont Gorcum , Gravesande , Naerden , Briel , Alcaer , Hoorne , Enchuise , & plusieurs autres. La Hollande fut erigée en Comté par Charles le Chauve en faveur de Thierrri , Duc d'Aquitaine , qui en fut le premier Comte , & l'Empereur Charles V le dernier. Durant le regne de son fils Philippe II Roi d'Espagne , les Etats Generaux des sept Provinces après avoir déclaré le meme Philippe II dechû de la Seigneurie de ces Provinces , entreprirent par la voie des armes le gouvernement de l'Etat politique ; & bannirent de leurs terres l'exercice public de la Religion Catholique , pour embrasser la Pretendue Reformée. Il est important de dire quelque chose des mœurs des Hollandois & de leur commerce. Ils sont naturellement bons , laborieux , adroits , politiques , avides du bien , & ils entreprennent toutes choses , sous le pre-
 texte du gain & de la liberté. Le commerce leur a aquis de grandes richesses , qui les ont rendus moins simples & plus vains , que n'étoient leurs predecesseurs. La Hollande a aussi produit divers hommes de Lettres dans le dernier Siecle , & l'Université de Leiden y a beaucoup contribué. Les Hollandois ont chez eux diverses sortes de manufactures , & principalement de draps & de toiles. Ils ont du beurre , du lait , du fromage & du poisson salé , dont ils font un tres-grand commerce. Celui des harens est le plus considerable. Guillaume Bueckeld a inventé la maniere de les saler. Il

mourut à Biervliet en 1347. On dit, que l'Empereur Charles V voulut voir son tombeau. Outre ce commerce domestique, ils ont celui des païs étrangers. Ils ont pour celà les Compagnies des grandes & des petites Indes, dont ils repandent les marchandises par toute l'Europe. Leur païs est tout entrecoupé de Rivieres & de Canaux, ce qui sert encore beaucoup à y entretenir le commerce. Ils courent l'Hyver sur la glace avec des patins, qui sont faits de bois, sur un fer long, étroit & courbé par le devant. On y a deux sortes de traîneaux sur la glace, l'un tiré par un cheval, & l'autre poussé à la main par un homme qui va sur ses patins. Les maisons des Hollandois sont extrêmement propres, & les femmes se font une affaire de cette propreté. Ils ont une terre, dont ils font des mottes propres à bruler, qu'ils appellent *tourbes*. Ils tirent cette terre dite *veenes* de dessous l'eau, & l'exposent au Soleil, où elle se durcit. Comme les Hollandois sont industrieux, ils ont trouvé le moien de faire de l'excellente chaux avec les coquilles que la Mer rejette & qu'ils font bruler.

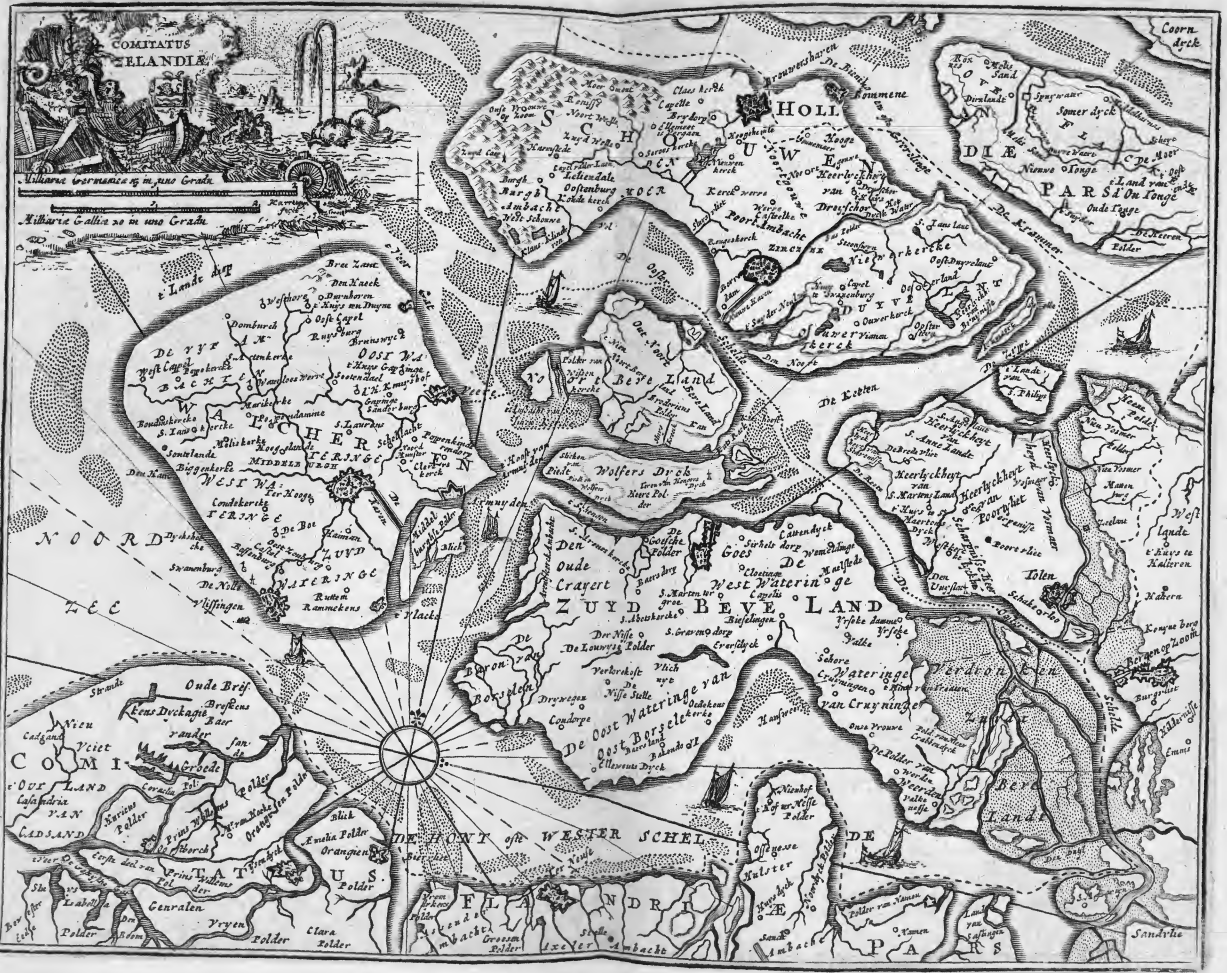
Ils ont des impots pour la Gabelle du sel, pour les fruits, pour le savon, pour le vin, meme pour chaque servante; & souvent on leur fait paier le centieme & le deuxcentieme denier des biens, selon qu'ils sont taxez; ce qui a été souvent reiteré durant les dernieres guerres. Il n'y a peutetre point de païs en Europe, où les peuples soient si chargez, & vivent si commodement, à cause du commerce, de la sobrieté & du naturel laboureur de la Nation.



COMITATUS
FELANDIÆ

Urbium Geographia in sua Grada

Atharæ Colla in sua Grada





LA COMTE DE ZELANDE.

LA Zelande, une des Provinces Unies du Pais-Bas, avec titre de Comté, tire son nom du mot Flamand *Zeelandt*, qui veut dire, *Terre de Mer*. Elle consiste en quinze ou seize petites Isles, dont les principales sont Walcheren, Duyvelandt, Bevelandt, Schouten, &c. Les Villes sont Middelbourg, Fleffing, Veere, Tolen, Goes, &c. Ce pais est entre la Hollande, la Flandre, le Brabant, & la Mer Germanique. Il y a eu huit villes murées & 102 villages, qui ont été diminuez par diverses inondacions & sur tout en 1304 & 1509. La Zelande fait une des sept Provinces de Hollande, qui ont deux Officiers ou Gouverneurs appelez Rendmeesters. Les habitans s'adonnent beaucoup à la peche & au commerce de Mer.



U T R E C H T.

UTrecht, est une des dix-sept Provinces avec un Archevêché. Elle étoit du cercle de Westphalie, mais elle est aujourd'hui la Capitale d'une des sept Provinces Unies. Les Anciens l'ont nommée diversement *Ultrajectum*, *Traiectum inferius*, *Utricensium*, & *Antonina civitas*. Elle est située sur l'ancien Canal du Rhin, dans un lieu commode & fertile. Il y a un Chateau bâti par l'Empereur Charles V. qui y célébra en 1546 le Chapitre de l'Ordre de la Toison d'Or dans la Cathédrale de S. Martin. Il y avoit encore quatre Eglises Collegiales, deux Commanderies & diverses Abaïes; mais tous ces lieux sacrez sont devenus la proie des heretiques. Depuis qu'ils sont les maîtres de ce pais, ils en ont chassé les Prelats. Le premier a été saint Willebrord sur la fin du VII Siecle, & l'Eveché étoit alors suffragant de Cologne; mais en 1557, cette Eglise fut erigée en Archevêché, & on lui donna pour Suffragans Harlem, Middelbourg, Deventer, Leeuwarden & Groningue. Frederic Schenck fut le premier Archeveque d'Utrecht; & depuis lui il n'y en a aucun qui y ait siégé, cette ville étant passée sous la domination des Heretiques. Tout le monde fait comme durant les dernieres guerres elle a été prise par Louis XIV en 1672, & abandonnée en 1674. La Province d'Utrecht est entre celles de Hollande & de Gueldre. Les autres aprez la capitale, sont Wyck, Amersfoort, Montfort, &c. Elle étoit autrefois puissante, & les Prelats en étoient Seigneurs. Un d'entr'eux nommé Henri de Baviere, que les habitans avoient chassé, transporta ce droit à l'Empereur Charles V. Il ne faut pas oublier qu'il y a à Utrecht le Conseil, où se rapportent les affaires de la Province; & que ç'a été le lieu de la naissance du Pape Adrien VI. & de Mademoiselle de Schurmans & de divers Auteurs. Les Auteurs de la vie de S. Willebrord parlent d'un Concile tenu en cette ville vers l'an 697.





LA COMTE' DE ZUTPHEN.

Zutphen, ville & Comté, est une des dix-sept Provinces des Pais-Bas, elle est entre l'Over-Iffel, la Westphalie, la Gueldre & Cleves. La ville de Zutphen est sur l'Iffel. Elle est naturellement forte, aiant d'un coté la riviere de l'Iffel & de l'autre celle de Berbel, qui remplit ses fossées & la traverse par le milieu. Les autres sont Doetsburg, Doetecum, Lochem, &c. Elle a été prise l'année 1672 par l'armée de Louis XIV, commandée par Monsieur son frere unique. Deux ans apres cette ville fut abandonnée à la domination de ses Maitres, apres que les fortifications en eurent été demolies.


LE DUCHE' DE GUELDRE.

LE Duché de Gueldre fait une des dix-sept Provinces du Pais-Bas, & elle a une ville de ce nom. On croit, que son ancienne origine est tirée de la petite ville de *Gelduba*. Ses bornes sont la Frise au Septentrion, avec un Golphe de la Mer Germanique, appelée Zuyderzee: au Midi la Meuse & la Province de Juliers: du coté de l'Orient une partie du Rhin & du Duché de Cleves: & à l'Occident la Hollande & le pais d'Utrecht. Ce pais a peu de
Mon-

Montagnes , & enferme outre le Comté de Zutphen , vingt-deux villes. Nimegue , Ruremonde & Arnhem , sont des plus considerables. Les Hollandois en ont une partie avec Bommel , Harderwyck , Hattem , le Fort de Schenck , &c. Louis XIV prit diverses de ces places l'an 1672. La Province de Gueldre est divisée en quatre quartiers. Les Espagnols y ont le haut Quartier , où est la Ville de Gueldre.

Nimegue est dans la Betuwe ; Arnhem dans le Quartier de la Vcluwe : & Zutphen fait le quatrieme. Cette Province est assez fertile ; & il y a quantité de bois & de paturages. Elle a eu autrefois ses Seigneurs particuliers , c'étoient des Gouverneurs , qui s'en étoient rendus les Maitres.


On pretend que le premier étoit nommé Wichard , ou Richard de Pont en 878 & qu'il mourut en 910. Il laissa son fils Gerlac I mort en 937 & suivi de Godefroi , a qui Wichard II son fils puiné succeda en 958. Ce dernier épousa la fille du Comte de Zutphen , & il mourut en 973 laissant Mengose , son fils , mort en 1001. Wikingse fils & successeur de ce Mengose , mourut en 1025 laissant Wichard III qui deceda en 1016. Il eut une fille unique nommée Alix ou Adelaïde , qui porta le país de Gueldres à Othon de Nassau son mary , que l'Empereur Henry IV en fit Comte. Othon épousa en secondes noces Sophie , heritiere du Comté de Zutphen. Il eut du premier lit Gerard Comte de Gueldre , & du second Gerlac , Comte de Zutphen. Ce dernier ne laissa point de posterité. Gerard , son aîné , herita de ses biens , & mourut en 1131 , ayant eu Henry de Nassau , qui épousa Seynarde , fille de Godefroi , Duc de Brabant. Henry mourut en 1161 , ayant eu Gerard II decédé sans posterité en 1180 , & Othon II qui deceda en 1202 , & qui laissa Gerard III mort en 1229. Othon le Boiteux , fils de ce dernier , aquit des grands biens , entoura de murailles plusieurs de ses Villes qui étoient auparavant peu considerables , acheta Nimegue , & une partie de la Betuwe , qu'il unit au Comté de Gueldre , & mourut



DVORVS
 GILDERII
 ET
 COMITATVS
 LVTHERANÆ



Milla Germanice 15 in uno Gra:
 Milla Gallice 20 in uno Gra:
 Milla Gallice 20 in uno Gra:



fut 1271 laissant Renaud I qui perdit le Comté de Limbourg qu'il avoit aquis. Renaud II son fils, dit le Roux, lui succeda en 1266, & l'Empereur Louis de Baviere lui erigea le Comté de Gueldre en Duché l'an 1339. Il laissa Edouard, son fils, qui fut tué en 1371, & ce dernier fut suivi de Renaud III, qui mourut quatre mois apres sans posterité. Guillaume & Renaud IV Ducs de Gueldre & de Juliers, fils de Marie de Gueldre succederent à leurs oncles, & ils moururent aussi sans lignée, le premier en 1402 & l'autre en 1423. Arnoul Comte d'Egmont receuillit ces Etats, & il epousa Catherine fille d'Adolfe IV Duc de Cleves, dont il eut Adolfe. Celui-ci fit la guerre à son pere, & l'ayant pris il le tint lontems prisonnier. La ville de Gueldre, que ceux du pais nomment Gelre, est située dans un lieu marecageux, sur la petite Riviere de Niers, qui lui sert de fossé. Son Chateau est extremement fort, & estimé imprenable à cause de son assiette. Elle est prez de Venloo, qui est aux Espagnols aussi bien que Ruremonde. Ces derniers travaillerent en vain l'an 1627, pour faire venir le Rhin à la ville de Gueldre & dans la Meuse, afin d'oter le commerce d'Allemagne aux Hollandois.



LA SEIGNEURIE D'OVER-ISSEL.

OVer-Iffel ou Transifelane, en Latin *Trans-Iffalania*, une des Provinces unies du Pais-Bas, est ainsi appellée de son affiette au delà de l'Iffel, où le Rhin communique une partie de ses eaux, par le moyen du Canal de Drufus. Elle est entre la Frife, le pais de Gueldre, la Westphalie, & le Golfe de Zuyderzée, avec le Fleuve d'Iffel. On la divise ordinairement en trois Jurifdictions ou contrées, de Drente, Sallant & Twente. Ses principales Villes font Deventer, Zwol, Campen, Coëverden, Oldenzeel, Hasselt, Steenwick, Blockzil, Vollenhoven, &c. Ce pais appartenoit autrefois depuis l'an 1046 aux Eveques d'Utrecht & Henry de Baviere en ceda le droit à l'Empereur Charle V en 1527.



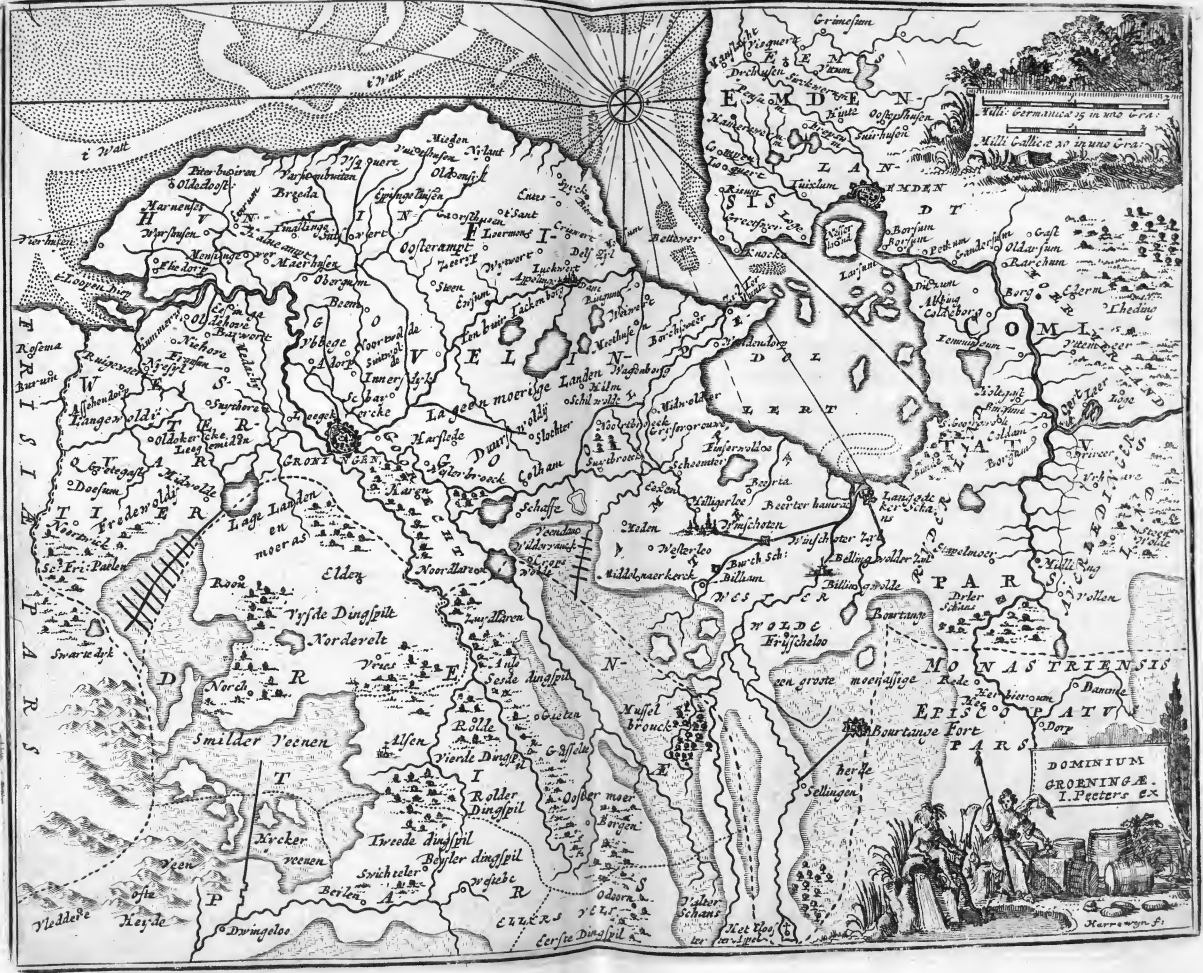





OVER-YSSSEL
I. Peters. ex.

Villarsii germanicus in usum

Marswagyn Societ



DOMINIUM
GROENINGE
I. Petrus ex




LA SEIGNEURIE DE GROENINGHE.

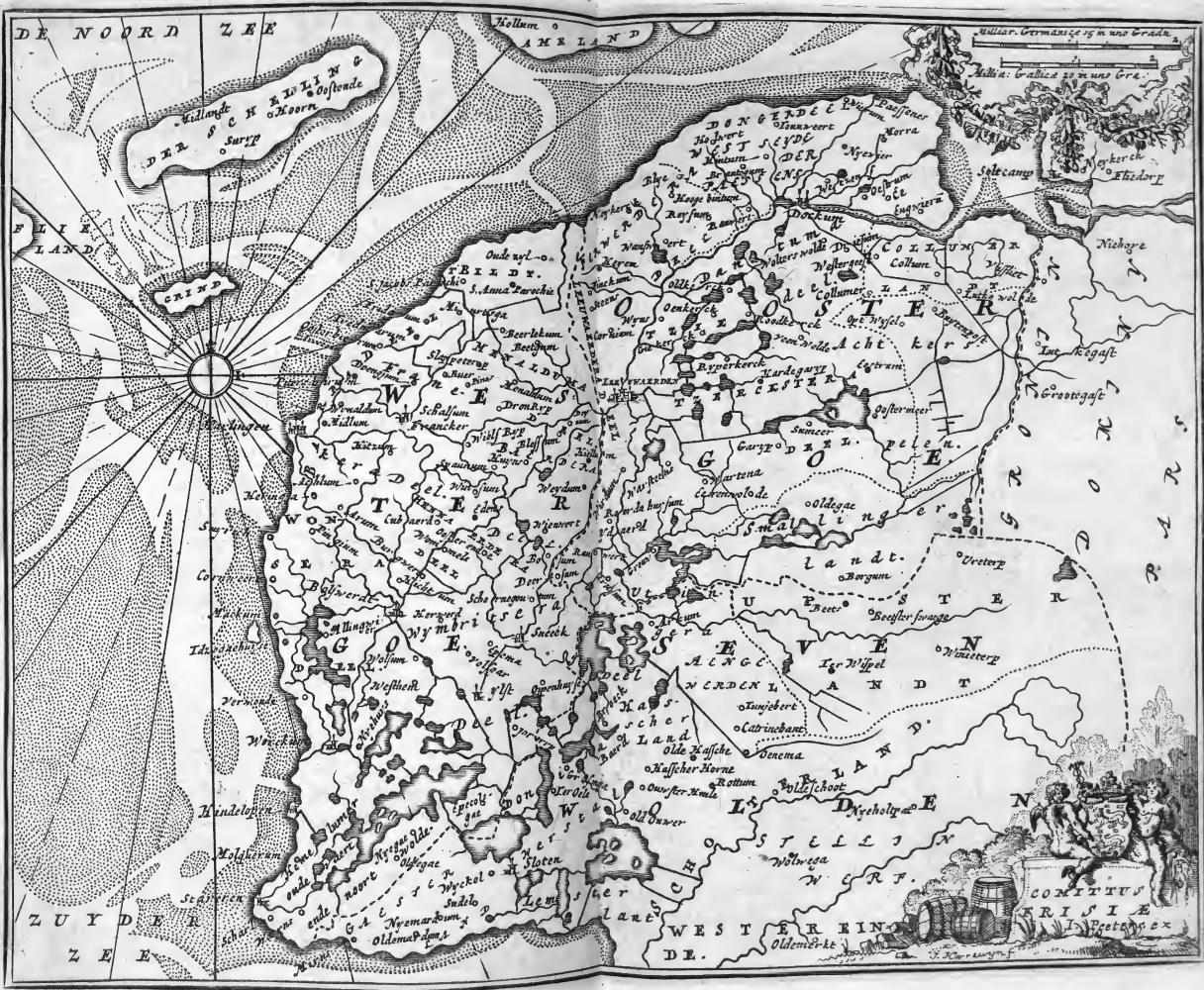
GRoningue ou Groeninghe , ville & Seigneurie , l'une des Provinces Unies du Pais-Bas , est dans la Frise ; mais c'est pourtant un Etat en particulier & separé , qui a sa Jurisdiction & ses Loix. Autrefois elle a été aux Eveques d'Utrecht , puis aux Ducs de Gueldre , ensuite , à l'Empereur Charle V , jusqu'à ce qu'elle s'est mise dans l'etat où elle est aujourd'hui. Cette Province a la derniere voix dans les assemblées des Etats Generaux. Il n'y a que la ville de son nom & Dam , avec de bons bourgs. La contrée des Ommelandes lui est unie. La Province de Groningue a des paturages & grand nombre de canaux , dont la clef semble etre à Delfziel , à l'embouchure de l'Ems. La ville est grande , belle , riche , forte & bien peuplée. Louis de Nassau la manqua en 1568 , depuis elle fut soumise aux Etats Generaux. L'Eveque de Munster ne la put pas prendre en 1672. Groningue a eu Siege d'Eveché , fondé en 1559 par le Pape Paul IV.



F R I S E.

Frise, Province des Pais-Bas, aux Etats Generaux, a l'Ocean, ou mer d'Allemagne, au Septentrion : au Couchant la mer du Zud ou Zuyderzee, qui la separe de la Hollande : le pais de Drente & la Transisalane au Midy : & au Levant la Province de Groeningue, qui la separe de l'Oostfrise ou Frise Orientale. Quelques Auteurs divisent cette Province en quatre parties, qui sont, les Comtez d'Ostergo, de Westergo, de Sept-Forets ; & la Seigneurie de Groeninghe. Mais cette derniere fait une Province particuliere. Leeuwarden est la ville capitale de la Frise propre. Les autres sont Dockum, Franeker, Bolswaert, Sneek, Ilst, Harlingen, Staveren, &c. Il ne faut pas confondre cette Province de Frise avec une autre Frise Occidentale ou West-Frise, que ceux du pais nomment aussi Hollande Septentrionale ou Nort-Hollande, où sont Alckmaar, Medemblick, Horn, Enckhuysen, Edam, Monickendam, Purmerend, &c. sous le nom de West-Frise. Leeuwarden a la Cour Souveraine de la Province de Frise, & Dockum l'Admirauté. Il y a quelques Isles qui sont sur la cote de cette Province, & qui en dependent : les principales sont Schelling & Amelandt. Le pais est marecageux & sans arbres : on n'y peut recueillir des grains qu'en quelques endroits vers le Septentrion ; mais comme les paturages sont excellens, cette Province nourrit de bons chevaux & des bœufs d'une grosseur excessive. Les Frisons, comme divers autres peuples, s'abusent beaucoup en parlant de leur origine & de celle de leurs Princes, qu'ils recherchent du tems d'Alexandre le Grand. Les Frisons s'etoient mis sous la protection du Duc de Gueldre, que Charle V chassa, & il laissa cette Province à Philippe II son fils, & c'est sous celui-cy que la Frise se joignit avec les autres Provinces des Etats Generaux, en 1581.





DE NOORD ZEE

Hollandsch Oost-Indië

Schaal van 15 in een Graad


Callongt H. A. L. I. N.
DEEL S. SURAB.
Moorn
Surg

FLAND.

GRAND

ZUYDE
ZEE

COMITUS
CRISTIE
Petang ex



CE Roïaume, qui est le plus Occidental de l'Europe, fut autrefois pour cette raison appellé Hesperie par les Grecs. Les Romains le nommerent Iberie du nom de l'Ebre l'un de ses fleuves. Les Caldeens & quelques autres lui donnerent celui de Spania, c'est à dire rare, à cause qu'il n'est guere peuplé.

Il s'étend depuis le 9 degré de longitude jusqu'au 24, & depuis le 36 de latitude jusqu'environ le 44; de telle sorte qu'il peut avoir en longueur 220 grandes lieues de France depuis le Cap Finisterre en Galice, jusqu'à celui de Creuz en Catalogne, & 170 en largeur depuis le detroit de Gibraltar jusqu'au Cap de las Pennas dans l'Asturie. Sa plus grande longueur du Sud-Ouest au Nord-est en contient 260 depuis le Cap de saint Vincent dans l'Algarve jusqu'à Collioure Frontiere de Catalogne.

Il est borné à l'Orient par la mer Mediterranée : au Midi par la meme mer & le detroit de Gibraltar : à l'Occident par l'Océan : & au Septentrion par le meme Océan & les Pirenées,

Son air est généralement bon & sain, mais un peu chaud, ce qui rend le terroir fort sec, & mal propre à porter de bons grains, joint que les montagnes pierreuses y sont autant frequentes, que les rivières & les lacs y sont rares. Mais si le blé ne croit pas en abondance, on y recueille en recompense une grande quantité de tres-excellens vins, des fruits & des huiles d'olive d'une bonté extraordinaire. On y trouve plusieurs mines, d'argent, de fer, de cuivre, de vermeillon, & quelques-unes d'or; mais ausquelles l'on ne travaille pas depuis la decouverte de celle de l'Amerique. Il abonde en bestiaux, & en chevaux fort estimez. La peche des Tons y est d'un revenu considerable, puisqu'on tient qu'une seule peche rapporte 35 à 40 mille ecus. On y trouve vers la Biscaie des Baleines d'une grandeur extraordinaire.

On divise ordinairement l'Espagne en quinze principales par-

parties qui ont presque toutes porté autrefois le titre de Roiaume. La nouvelle & la vicille Castille, avec le Leon sont dans le milieu du país. La Galice, l'Asturie, & la Biscaie, se rencontrent sur les cotes de l'Ocean, du coté du Septentrion allant d'Occident vers l'Orient. L'on trouve la Navarre, l'Arragon & la Catalogne ainsi de suite au long des Pyrenées allant du Septentrion au Sud-Est. Puis en suivant les cotes de la mer Mediterranée, depuis la Catalogne qui en occupe plus de 50 lieües, jusques par delà le detroit, l'on rencontre la Province de Valence, celle de Murcie, la Grenade & l'Andalousie qui est située sur l'Ocean, & aux environs du Guadalquivir, occupant les cotes du detroit & six ou sept lieües sur la mer Mediterranée. Enfin à l'Occident l'on void sur les cotes de l'Ocean le Portugal.

L'Espagne a été lontems en proie à plusieurs Barbares, dont les noms & la diversité des Gouvernemens seroient ici trop longs à particulariser. Aujourd'hui elle est possédée par un Roi qui est assurément le plus Grand de l'Univers. Car il possède encore en Europe les Roiaumes de Naples, de Sicile & de Sardaigne, le Duché de Milan, Final & Orbitello: il a la protection de Piombino, de Portolongone dans l'Isle d'Elbe, seulement dans l'Italie. Il est Maître d'une partie des Pais-Bas. Il tient l'Isle Pantalarée, & les places d'Oran, de Ceuta, de Marfalquivir, Mellille, Pennon de Velez. La plus grande partie de l'Amerique connue depend de lui. Les Isles Canaries à l'Occident du Biledulgerid, & les Isles Philippines en Asie reçoivent scs loix sous le commandement de ses Gouverneurs. C'est ce qui a fait dire aux Rois d'Espagne, que le Soleil n'étoit jamais couché sur leurs terres: puisqu'ils en ont dans toutes les parties du monde.

Ils ont la gloire d'être les seuls Princes Chrétiens qui aient purgé leurs Etats de toute sorte de Doctrines contraires à l'Eglise Romaine, par le moien de l'Inquisition qui est tresrigoureuse sur cette matiere. C'est pourquoi ils portent le titre de Catholiques.

LA France, qu'on appelloit autrefois la Gaule, a reçu son nom de celui des anciens peuples appellez Francs, qui vinrent d'un Canton d'Allemagne, pour l'habiter du tems de ses premiers Rois.

Elle est située dans le milieu de la Zone tempérée entre le 42 & le 51 degré de latitude s'étend depuis le 15 degré de longitude, jusques par de là le 29, de sorte qu'elle peut avoir 180 grandes lieues du midi au Septentrion, depuis les Pyrénées jusqu'à Calais sur la Manche, & 200 dans la plus grande étendue d'Orient en Occident, depuis la pointe du Conquet en Bretagne, jusques par de là Saralbe en Lorraine.

Elle est bornée au Septentrion par la Manche, ou Canal d'Angleterre, & les Pais-Bas: à l'Orient, par l'Allemagne, la Suisse, la Savoye, & le Picmont, duquel elle est séparée par les Alpes: au Midi par la mer Méditerranée, & les Monts Pyrénées qui la separent de l'Espagne: enfin à l'Occident par l'Océan.

Entre le grand nombre de fleuves, & de rivières qui arrosent la France, on en remarque particulièrement quatre, savoir, la Loire, la Seine, la Garonne, & le Rhone. Elles y prennent toutes leurs sources, excepté la dernière, qui tire la sienne du Mont saint Gothard dans les Grisons, & passe au travers du lac de Genève.

On divise la France selon les douze grands Gouvernemens, qui comparurent aux Etats généraux tenus en 1614 après la majorité de Louis XIII. Mais il y faut ajouter aujourd'hui la Lorraine & la Franche-Comté qui sont de ses dépendances, ainsi nous la diviserons en quatorze principales parties. Quatre de ces Gouvernemens, savoir la Picardie, la Normandie, l'Isle de France, & la Champagne, sont situés au Septentrion de la Loire, & aux environs de la Seine, excepté le premier qui est encore plus Septentrional que les trois autres. Ceux de Bretagne, d'Orléannois, de Bourgogne, & de Lionnois, sont aux environs de la Loire. Et les quatre autres sont au Mi-
di

di de la meme riviere: favoir la Guienne & le Languedoc aux environs de la Garonne, le Dauphiné, & la Provence à l'Orient du Rhone, l'un vers le Septentrion, & l'autre vers le Midi. La Lorraine & la Franche-Comté font entierement situées à l'Orient de ce Royaume.

On peut aujourd'hui compter douze Parlemens dans les Etats de la France, depuis la conquete de la Franche-Comté. On y conte 23 Generalitez, ou Bureaux de Finances, 25 Monnoyes & 14 Univerfitez.

On pretend que le Parlement de Paris fut institué par Pepin Pere de Charlemagne, & qu'il fut ambulatoire jusqu'à ce que Philippe le Bel le rendit fedentaire en 1302. Les Justices de l'Isle de France, de la Picardie, de la Champagne, de tout le Gouvernement Orleannois, & de tout le Lionnois, y refortiffent.

Celui de Toulouse fut institué par le meme Philippe le Bel, en la meme année, & ne fut fedentaire que sous Charles VII en 1443.

Celui de Rouen fut institué par le meme Charles VII en la meme année, & fut fedentaire en 1503 sous le regne de Louis XII.

Celui de Grenoble fut institué fedentaire par le meme Charles VII en l'année 1453.

Celui de Bordeaux fut institué fedentaire par Louis XI en 1462.

Celui de Dijon fut institué fedentaire par le meme Roi en 1476.

Celui d'Aix fut institué fedentaire par Louis XII en 1501

Celui de Rennes fut institué fedentaire par Henri II en 1553.

Celui de Pau fut institué fedentaire par Henri I Roi de Navarre 1519.

Celui de Metz fut institué fedentaire par le feu Roi Louis XIII. en l'année 1633.

Celui de Tournai qu'on nomme Conseil Souverain, fut institué fedentaire par Louis XIV en 1660.

Celui de Dolc fut rendu fedentaire par Philippe le Bon Duc de Bourgogne en 1422. Il est apresent transferé à Besançon.

L' E M P I R E D' A L L E M A G N E.

Cette partie de l'Europe fut anciennement nommée Germanie, comme ses peuples Germains; à cause qu'ils estoient unis d'une forte amitié, & qu'ils se cherissoient comme freres: ou bien selon le sentiment de Tacite, parcequ'ils sembloient estre les freres des Gaulois: ou peutetre des mots Allemans, Gar, & Man, qui signifient tout à fait homme. Ce qui convient avec le mot d'Alleman, composé de alle & man; c'est à dire tout homme.

Ce pais a l'avantage d'estre le Siege de l'Empire d'Occident: depuis Charles le Gros, ou le Gras, Empereur & Roi de Germanie en 881, élu Roi de France, au prejudice de Charles le Simple en 884, quoique l'on puisse dire que le Siege de l'Empire n'y ait été attaché, que depuis Othon I qui fut couronné Empereur des Romains en 969.

L'Allemagne est située au milieu de l'Europe entre le 24 & 41 degré 30 minutes de longitude, s'étendant depuis le 45, 30 minutes de latitude, jusqu'au 55, si l'on veut encore comprendre le Duché de Holstein, qui est à present du Dannemarc en partie. De sorte qu'elle peut avoir 240 lieues d'Orient en Occident, depuis par delà la source de la Vistule, jusqu'à Beaurains en Artois, & auprez de 200 du Midi au Septentrion, depuis le Lac de Locarne proche le Milanés à la Mer Baltique.

Ses bornes du coté du Septentrion sont l'Océan, le Dannemarc, & la Mer Baltique vers l'Orient, la Pologne & la Hongrie: du coté du Midi l'Italie: & vers l'Occident la Savoye, la Franche-Comté, & la Lorraine, qui la separoient autrefois de la France.

Elle est tres-fertile en toute chose, particulièrement vers le Midi aux environs du Danube, où l'air est aussi temperé qu'en France, mais vers le Septentrion le froid y est rude,

& le terroir y est moins abondant, meme il n'y croit presque point de vin. Cependant on y rencontre par tout de tres-belles & grandes Villes bien peuplées & fort marchandes. On y remarque six Fleuves principaux, savoir le Danube, le Rhin, la Moufe, le Vefer, l'Elbe, & l'Oder: avec quelques Rivieres considerables, comme la Drave, la Save, l'Inn, le Mein, la Sprée, le Muer, &c.

On a toujours divisé l'Allemagne en haute & basse; la premiere est vers le Midi, & comprend l'Autriche & ses dependances, la Baviere, la Suabe, le pais des Suiffes, l'Alsace, le bas Palatinat, avec la partie Meridionale de la Franconie, à la hauteur de Maience. L'autre qui est vers le Septentrion, comprend la Boheme & ses dependances, l'autre partie de la Franconie, la Hesse, la Haute & Basse Saxe, la Westphalie, les Archevechez Electoraux, la Succession de Cleves & de Juilliers, & les Pais-Bas. Quelques-uns y ajoutoient autrefois la Prusse & la Livonie.

On la divise encore politiquement en dix Cercles; le premier est celui de Franconie: le second de Baviere: le troisieme d'Autriche, auquel on pourroit joindre si on vouloit la Boheme, & ses dependances, afin de ne diviser pas les Terres de la maison d'Autriche, le quatrieme de Suabe: le cinquieme du haut Rhein, comprenant le Landgraviat de Hesse, l'Alsace, les Duchez des deux Ponts, & de Simmeren, les Etats des Eveques de Worms, de Spire & de Basle: le sixieme du bas Rhein, ou Electoral, comprenant les Etats de l'Electeur Palatin, & des Archeveques Electeurs: le septieme de Westphalie, comprenant avec cette Province, les Diocesés de Liege, de Ferden, avec la succession de Cleves & de Juilliers: le huitieme est nommé le haut Cercle de Saxe qui comprend avec la haute Saxe, & ses dependances, les Etats de Brandebourg & de Pomeranie: le neuvieme est appellé le bas Cercle de Saxe qui comprend toute la basse Saxe & le Duché d'Holstein, qui est aujourd'hui du Dannemarc, en partie: & le dixieme est le Cercle de Bourgogne, qui comprenoit les Pais-Bas & la France-Comté.

LES ISLES

BRITANNIQUES.

Les opinions des Auteurs sont extrêmement divisées, touchant l'origine du nom de Bretagne, il y en a même de si ridicules, que j'aurois honte de les rapporter ici. Quelques uns la tirent du mot *Prid*, qui en vieux langage du Pais, signifie Beauté. D'autres veulent que ce nom ait été formé d'un autre vieux mot, *Brit*, qui signifie peint ou coloré, parceque les Habitans de ces Isles avoient coutume de se peindre le corps. Je trouve assez de vraisemblance en cette opinion, à cause que les Romains donnerent encore le nom de *Picti* à une partie de ces Insulaires. Les uns prétendent que les Bretons chassés de l'Isle qu'on appelle aujourd'hui Grande Bretagne, par les Saxons & les Anglois, qu'ils avoient appellez à leurs secours, passerent en France, & s'établirent dans une des Provinces Aremoriques, à laquelle ils donnerent le nom de Bretagne. Et le traducteur de Beda originaire Anglois, dit que cette Isle s'appelloit Albion, avant que les Bretons, Peuples de France, lui eussent donné leur nom, en y établissant leur demeure.

Ces Isles sont au Septentrion de la France, dont elles sont séparées par le bras de Mer, dit le Canal, ou la Manche. Elles s'étendent depuis le 50 degré de latitude jusqu'au 60 $\frac{1}{2}$ & depuis environ le 8 de longitude jusqu'au 22 $\frac{1}{2}$.

La première & la plus grande de ces Isles, qu'on appelle Grande Bretagne, comprend les Roiaumes d'Angleterre & d'Ecosse. Celle qui est à son Occident, à laquelle on donna anciennement le nom d'*Ivernia*, puis celui de petite Bretagne, & enfin celui d'Irlande qu'elle porte aujourd'hui, enferme le Roiaume de même nom. Les autres qui sont beau-

coup moindres , se rencontrent pour la plupart au Septentrion de celles-ci. Les plus considerables sont les Hebrides , les Ordes , &c. qui dependent du Roiaume d'Ecosse.

Ces Roiaumes sont sous la domination du Roi de la Grande Bretagne , qu'on nomme communement Roi d'Angleterre , depuis l'année 1603 que Jaques VI Roi d'Ecosse , & premier de ce nom Roi d'Angleterre , unit ces trois Roiaumes , & prit le titre de Roi de la Grande Bretagne , afin d'eviter la preference de l'un ou l'autre des noms. Elisabeth Reine d'Angleterre en mourant le declara son Successeur , avec le consentement des Principaux du Roiaume ; cependant elle avoit cruellement fait mourir sur un echauffaut Marie Stuard mere de ce Roi , veuve de François II Roi de France , & de Henri Stuard Roi d'Ecosse , aprez l'avoir tenue 18 ans en prison. L'on n'aura point de peine à deviner quel interet porta Elisabeth à faire mourir cette Reine , quand on saura que la premiere n'etoit , à proprement parler , que Batarde de Henri VIII , & usurpatrice de la Couronne , & l'autre etoit fille de Jaques IV Roi d'Ecosse , qui avoit epousé Marguerite sœur puinée du meme Henri , & par consequent heritiere legitime du Roiaume qui revint enfin à son fils.

La Ville capitale d'Angleterre est Londres située sur la Tamise dans la Province de Middelfex. La Capitale d'Ecosse est Edimbourg , proche du Golfe qui porte son nom , dans le Comté Louthiane. La Capitale d'Irlande est Dublin , elle est située sur la cote Orientale de l'Isle dans la Province de Lagenie au Midi , & proche la riviere de Liff. Ces trois Roiaumes florissent presentement sous le Roi Guillaume III & sous la Reine Marie:

L E R O I A U M E D E S U E D E .

CE Roiaume est la dernière retraite , & la demeure qu'on prétend avoir été la plus fixe des anciens Gots , qui se rendirent Maîtres de l'Italie , de l'Espagne , d'une partie de la France , & redoutables à tout le reste de l'Europe , dans le tems de la decadence de l'Empire Romain.

Il s'étend depuis le 56 degré de latitude , jusqu'au 70 , & depuis le 33 de longitude , jusques prez du lac Onega , sous le 58 , de sorte qu'il peut avoir 280 lieues dans sa plus grande longueur , & 160 de largeur.

Il est borné au Septentrion par la Lapponie Danoise & Moscovie ; à l'Orient par la Moscovie ; au Midi encore par la Moscovie , la Pologne & la mer Baltique ; & à l'Occident par la mer qui le separe du Danemarck , par la riviere de Clama & une longue suite de montagnes , qui la devise de la Nortwege.

L'air de ce País est extrêmement froid ; mais tres-pur & si sain , que les habitans qui n'abregent pas leurs jours par les debauches qui y sont assez communes , vivent jusqu'à 120 , & 130 ans , assez ordinairement.

Quoiqu'on y voie des glaces , depuis le mois d'Octobre jusqu'en Avril , le terroir produit pourtant assez de grains & de fruits , en quelques endroits qui ne sont point marecageux ; mais aux environs des marais , l'air est pesant , le terroir peu fertile en grains , mais abondant en pâturages & en bois. Les forêts qui y sont fréquentes , sont remplies de betes sauves , particulièrement de cerfs , d'élans , d'hermines , de martres , & de plusieurs autres animaux , dont on tire de tres-belles fourrures. Entre le grand nombre de montagnes qu'on y trouve , il y en a qui ont plusieurs mines de fer , de cuivre , & quelques-unes d'étain & d'argent. On y peche quantité de veaux marins , de saumons , & de harans , que l'on transporte par toute l'Europe.

On y trouve un nombre presque inouïable de lacs & quantité de rivières, mais qui pour la plupart ne portent point de bateaux, ainsi elles sont fort peu considérables, celle de Dalecarle, & les cinq qui sont dans la Laponie, sont les plus navigables. Ses lacs les plus remarquables, sont Ladoga, & Onega, aux confins de Finlande; Ula & Pejende dans le même Duché: Wener, & Weter dans la Gothie: & Meler en Suede.

On divise le Royaume de Suede en sept principales parties, qui sont la Gothie, la Suede, la Laponie, la Finlande, la Livonie, l'Ingrie, & la Pomeranie. Les trois premières sont à l'Occident de la mer Baltique & du Golfe du Bothnie; les trois autres sont à leur Orient: & la dernière est par delà la mer Baltique aux extrémités de la Basse Allemagne.

La ville de Stockholm située entre la mer Baltique & le lac Meler, est la Capitale du Royaume, & le séjour ordinaire du Roi. Son assiette est autant irrégulière que sa fondation est bizarre. On dit que les Suedois ayant vu périr par le feu leur Ville capitale, & incertains du lieu, où ils en bâtiroient une autre, ils jetterent un baton dans la mer protestant qu'au lieu où il aborderoit, ils y bâtiroient leur Ville. Ce baton fut poussé parmi les écueils, & les rochers, & s'y arrêta à l'endroit, où l'on voit aujourd'hui la ville de Stockholm, dont le Port est estimé pour ce sujet, le meilleur & le plus assuré de l'Europe.

Les Suedois sont les moins grossiers des Peuples Septentrionaux. Les Gentilshommes sont assez civils & se conforment autant qu'ils peuvent, à la manière d'agir des François. Les peuples sont forts & robustes, aiment la bonne chère & le vin dissolument, pour la plupart. Ils sont bons soldats, courtois aux Etrangers, assez simples dans leurs mœurs, mais subtils de l'entendement pour les sciences, ingénieux & fort habiles de la main, pour les arts & métiers. Ils sont paresseux: car s'ils vouloient se donner la peine de défricher quantité de forêts inutiles, leur Pais seroit bien meilleur qu'il n'est pas, mais on les accuse d'aimer un peu leurs commoditez.

LE ROYAUME DE DANEMARC.

CE Roiaume fut autrefois la demeure des anciens Cimbrés, dont le nom s'est rendu tres-fameux dans l'Europe par leurs conquetes, & qui donnerent le nom au Bosphore Cimerien entre l'Europe & l'Asie, & à la Gherfonese Cimbrique.

Il a reçu son dernier nom du premier de ses Rois, appellé Dan, dont on a composé le mot de Danemarc, comme qui diroit país de Dan. Si cette etimologie n'est point veritable, du moins elle paroît la plus vrai-semblable de toutes celles qu'on en tire.

Il s'étend depuis environ le 53 degré 50 min. de latitude, jusqu'au 57, 36 minutes, & depuis le 27 de longitude, jusqu'au 34, ainsi il pourra avoir environ 90 lieues dans sa plus grande etendue du midi au Septentrion, & 50 d'Orient en Occident, depuis Copenhague jusqu'à la cote Occidentale du Diocèse de Ripen.

Il est borné au Septentrion & à l'Orient, par la mer qui le separe de la Norvege & de la Suede, & par la Mer Baltique: au Midi par l'Allemagne: & à l'Occident par l'Océan.

L'air de ce País est extremement froid, cependant la terre y est tres-fertile en grains & en paturages, elle nourrit un grand nombre de chevaux & de bœufs, que l'on transporte en Allemagne. On y peche une grande quantité de poisson, particulièrement de harans. Les cerfs & les elans, y sont assez communs, & la chasse y est fort bonne.

On n'y void pas de rievres considerables; mais on y a seulement un lac dans le Nord-Jutland, qui est assez spacieux.

Ce Roiaume peut se diviser en deux principales parties, qui sont la presqu'Isle de Jutland, & les Isles qui sont à son Orient.

Le Jutland est une presqu'Isle, qu'on appelloit autrefois

Cher-

56 LE ROYAUME DE DANEMARC.

Chersonese Cimbrique. On le divise en Sutjutland, Nortjutland, l'un au Midi, & l'autre au Septentrion comme les noms l'expriment.

Le Sudjutland comprend les Duchez de Holstein, ou Holface, & Sleswick. Le premier comprend quatre petites Provinces, qui sont Holstein, Ditmarsen, Stormaren & Wagheren.

Le Nord-Jutland se subdivise en quatre Dioceses, savoir Ripen, Arhusen, Wiborg, & Alborgh. Le premier est vers le Midi, le second, & le troisieme dans le milieu, & le quatrieme vers le Septentrion.

Entre les Isles de Danemarc on en remarque neuf, qui ont assez d'etendue, puisque la moindre a plus de dix lieues de tour. Ces Isles sont Zeland, Fuinen, Langeland, Laland, Falster, Mone, Alsen, Femeren, & Bornholm.

Zeland a prez de 60 lieues de tour, etant longue de 18, & large de 15. Fuinen en peut avoir 45 longue de 15, & large de 13. Les autres sont beaucoup moindres. Outre celles-ci, on y void encore celles de Lessö, à l'Orient du Diocese d'Alborg, Anhout entre celui de Wiborg & le pais de Halland: Hefelo au Nord de Zeland: Samso au Nord de Fuinen: Arroë à son Midi, & l'Isle de Wen dans le Detroit du Sund, où l'on voioit le Chateau d'Uranibourg, assez connu par les fameuses observations de Ticho-Brahe, & qui est à present ruiné.

Entre l'Isle de Zeland, & la Province de Schonen en Suede, on trouve le fameux Detroit du Sund: entre la meme Isle & celle de Fuinen, est celui qu'ils nomment Belt, & entre cette derniere Isle & le Jutland, on trouve celui de Middelfart, ou petit belt. Ce mot de belt signifie Detroit en ancien langage Danois, & je croi qu'il a donné le nom à la mer baltique.

La Ville Capitale de ce Roiaume est Copenhague dans l'Isle de Zeland, sur la cote qui regarde la Suede, son nom signifie Havre des Marchands, elle est celebre par le Couronnement de ses Rois, par la residence que ils y font, & par le grand commerce qu'on y fait.

L' I T A L I E.

Cette partie de l'Europe fut autrefois nommée Saturnie, du nom d'un de ses Rois : Ausonie , Oenotrie , & Hesperie , de ceux de trois Princes ou Capitaines , qui y menerent des Peuplades ; quoiqu'il soit plus vrai-semblable , que le nom d'Hesperie lui ait été donné comme à l'Espagne , par les Grecs , à cause qu'elle est à leur Couchant ; & même pour les distinguer , ils nommerent celle-ci Hesperie majeure. L'origine de celui qu'elle conserve aujourd'hui , est fort incertaine : car les uns disent qu'il vient d'un certain Roi Italus : & d'autres veulent qu'il lui ait été donné , à cause des bœufs qu'elle nourrissoit autrefois en abondance , & que les anciens Grecs appelloient *Itali*.

Sa plus grande longitude est depuis le Laufet dans la Principauté de Barcelonnette , sous le 28 degré , jusqu'à Otrante environ le 42 degré 30 minutes ; & sa plus grande latitude , depuis le Cap des Armes dans la Calabre sous le 37 degré 30 minutes jusqu'à la source de la Piave dans le Frioul , sous le 46 degré 30 minutes en telle sorte que sa plus grande longueur depuis le Col Major vers les Frontières de Savoie , tirant au Sud-est jusqu'au Cap-delle Colonne dans la Calabre Ulterieure , contient 240 lieues , sa largeur est fort irreguliere , c'est pourquoi je n'en dirai rien.

Elles'avance vers le Sud-est , comme une presqu'Isle en forme d'une botte , dans la mer Mediterranée qui en reçoit divers noms , selon les cotes qu'elle baigne. Du côté du Nord-est , on l'appelle mer Adriatique , ou Golfe de Venise. Du côté du Sud-ouest , on la nomme mer Tyrrene , ou de Toscane ; & la partie qui arrose le dessous du pié , est appellé mer Jonienne. Ce sont là ses bornes du côté de l'Orient & du Midi : au Septentrion elle est bornée par les Alpes , qui la separent de terres dependantes de la Maison d'Autriche en Allemagne , & des Suisses : & à l'Occident par les memes montagnes , & la riviere de Var qui la separent de la France , & de la Savoie.

L'air y est généralement sain & temperé, excepté dans l'Etat de l'Eglise, où il est fort grossier, mal-faisant. Son terroir, qui est arrosé d'un grand nombre de rivières, fournit abondamment tout ce qui est nécessaire à la vie. On y recueille du blé, des vins excellens, & de très beaux fruits, comme oranges, citrons, limons, olives, grenades, &c. On y fait quantité d'huile. Le Roiaume de Naples abonde en sucre, en coton, en noisettes, & en amandes, qu'on transporte jusqu'en Barbarie. Il y a beaucoup de meuriers, dont les feuilles nourrissent un grand nombre de vers à soie. On y rencontre de grandes & d'agréables Prairies, de vastes Forets presque toujours vertes, dans lesquelles il y a des bestes fauves, & du gibier à faison. Ses Prairies sont couvertes de diverses sortes de bestiaux, entre lesquels on remarque le buffle. On trouve dans ses montagnes des mines de plusieurs métaux, & l'on dit que dans le Roiaume de Naples, & dans la Toscane, il y en a d'or & d'argent. On y rencontre de l'Albatre, & de très-beau marbre jaspé. Enfin l'on dit communément qu'elle est le jardin de l'Europe.

Rome est la capitale de l'Italie. Elle est située sur le Tibre dans une petite Province de l'Etat Ecclesiastique qu'on appelle Campagne de Rome. Cette ville a été tenue depuis 2000 ans pour la plus fameuse du monde. Cependant quelque effort qu'on ait fait pour lui conserver des restes de son ancienne splendeur, elle n'est plus à présent ce qu'elle étoit autrefois. C'est en vain que l'on cherche Rome dans Rome, l'on ne l'y trouve plus; & si ce n'étoit la demeure ordinaire qu'y font le Papes, elle auroit bientôt un dessein pareil à celui de son Empire. Elle est encore très-belle, sur tout en ses edifices, & elle enferme plus de cent mille habitans dans ses murs.

La Religion Catholique, Apostolique & Romaine est uniquement professée en Italie. Tous les Princes la font exercer exactement dans leurs Etats.

LE PIEMONTE, ET LA SAVOIE.

LA Principauté de Piemont est au pouvoir du Duc de Savoie, qui fait sa residence ordinaire dans la ville de Turin, capitale de cet Etat. Ce Prince possède encore une partie du Duché de Montferrat, à laquelle on ne peut pas donner de bornes certaines, parcequ'elle est embarassée dans l'autre; que possède le Duc de Mantoue.

La ville de Turin est située sur le Po. Les Ducs de Savoie n'ont rien oublié pour en faire une ville accomplie. Leur presence suivie de toute leur Cour, qu'on estime une des belles cours de l'Europe, le Senat, la Chambre des Comtes, le Siege d'un Archeveque, & une Université ne lui donnent pas de petits ornemens. Ses belles Fortifications & sa forte Citadelle la mettent en sureté contre les insultes de ses voisins.

La Savoie est le País dont Cesar nomme les habitans Allobroges, Centrons, Lathobriges, &c. elle faisoit partie de la Gaule Narbonnoise & Celtique, & fut depuis, une de celles qui composoient l'ancien Roiaume de Bourgogne. Elle est aujourd'hui un Duché Souverain de l'Europe, dont les Ducs qui sont de l'ancienne maison de Saxe, se qualifient Rois de Cypre, depuis Louis de Savoye qui epousa la fille unique de Jean Roi de Cypre. Ils portent aussi le titre de Vicaires perpetuels du saint Empire en Italie, depuis Amé le Grand.

Elle est située entre le 27, & le 29 degré de longitude, & s'étend depuis le 44, 43 minutes de latitude, jusqu'au 46, 8 minutes, ainsi elle a environ 26 lieues d'Orient en Occident, depuis le col de Cogne jusqu'à saint Genis d'Hoste sur le Rhone: & plus de 28 du Septentrion au Midi, depuis le Lac de Gene-

ve jusqu'aux Montagnes qui la separent du Dauphiné.

Elle est bornée au Septentrion par le Rhone & le lac de Geneve : à l'Orient par les Suisses & le Piemont : au Midi par le Dauphiné & à l'Occident par le Rhone, qui la separe de la Bourgogne & de la Bresse.

L'air y est froid, à cause des frequentes montagnes toujours couvertes de neiges. Il y croit un peu de blé & de vin dans les vallees & sur les collines; mais les montagnes n'ont que des paturages, où l'on nourrit un grand nombre des bestiaux gros & menus. On y trouve encore dequoi chasser en abondance, comme sangliers, cerfs, chevreuils, daims, marmotes, lievres blancs, & autres; perdrix blanches, gelinotes, faisans, & autres volatilles. Les lacs fournissent de belles truites, & d'autres poissons. Les forêts y sont assez frequentes, & l'on y trouve grand nombre de noiers, & de chataigners.

Ses principales Rivieres sont l'Isere, l'Arche, & l'Arve. On y void les lacs du Bourget & d'Anneci, longs de trois ou quatre lieues, & larges d'une ou deux.

On divise la Savoie en six parties, dont on en trouve trois vers le Midi, savoir la Savoie propre, la Maurienne, & la Tarentaise: & trois autres vers le Septentrion, savoir le Genevois, le Faucigni, & le Cablais.

Chamberi, situé au confluent des petites rivieres Laisse, & Albane, est la ville Capitale de Savoie. Elle est ornée d'un Parlement, ou Senat, d'une Chambre des Comptes, d'un Bureau des Finances, & d'un Baillage. Elle depend pour le spirituel, de l'Evêché de Grenoble.

Les Savoians ne sont pas forts spirituels ni adroits; mais ils sont laborieux, bons, doux, & si ingenus, qu'ils croient que leur Duc est le plus grand Prince de la Terre. Les Gentilshommes ont quelque chose de grand & de noble; mais le commun Peuple est rampant, & n'aime point la guerre, quoique d'ailleurs il soit capable de supporter toute sorte de fatigues. Ils sont en general menagers & fort sobres.

LE ROYAUME DE HONGRIE.

LA Hongrie, que les anciens appelloient basse Pannonie, est un Royaume électif. La Maison d'Autriche se l'est rendue hereditaire, l'ayant possédé sans intervalle depuis l'année 1527, en laquelle Ferdinand frere de Charle V, Empereur fut élu Roi d'Hongrie aprez la mort de Louis. Ce Prince trop imprudent fut assommé, où étouffé, dans un marais prez de Mohacz, durant la defaite de vingt-deux mille Hongrois qui furent taillez en pieces par une puissante armée des Turcs, que Soliman commandoit en personne.

La Hongrie est située entre le 39, & le 47 degré de longitude, & s'étend depuis environ le 45 de latitude jusqu'au 49, de sorte qu'elle peut avoir prez de cent lieues dans sa plus grande longueur, & quatrevingts en largeur.

Elle est bornée à l'Occident par les Terres d'Autriche : au Septentrion par les Etats de Boheme, & les Terres de Pologne : à l'Orient par la Transilvanie : & au Midi par la Serbie & la Bosnie, dont elle est séparée par le Danube & la Save, parceque l'on y doit comprendre l'Esclavonie, qui est entre cette riviere & la Drave.

L'air de ce pais est mal sain & corrompu, ses eaux sont mauvaises & puantes, excepté celles du Danube. Cependant, le Terroir est tres-fertile en blez, en vins, en fruits & en pâturages. Il abonde extraordinairement en betes à cornes, en betes fauves, & en gibiers. L'on en amene de tres-bons chevaux. On y peche une si grande quantité de poissons, qu'on est quelquefois contraint de les donner aux cochons. On trouve dans ses montagnes des mines d'or, d'argent de cuivre, de fer, & de sel qui est tres-bon. Il y a plusieurs fontaines d'eaux chaudes, dont on a fait des bains en plusieurs endroits.

Ses

62 LE ROYAUME DE HONGRIE.

Ses principales rivières auprès le Danube, sont la Drave, la Save, la Teiss, ou Tibisc, la Marisch, le Raab qui forme une Île de même nom, le Vag, le Gran & la Sarwihze, qui sort du lac Balaton : outre ce lac, on y trouve ceux de Newsidler, de Beczkerk, & quelques autres moins considérables.

La Hongrie a été divisée en plusieurs manières ; mais je ne trouve point de plus naturelle division pour ce Royaume, qu'en faisant une partie Royale ou Chrétienne, & l'autre Turque ou Mahometane.

La Ville Capitale est Presbourg, en Hongrois Poson, située sur le Danube. La plus forte & la plus importante place est Javarin ou Raab, située sur la rivière du même nom.

Les Hongrois sont hardis & courageux, mais cruels & farouches. Ils aiment la guerre & les chevaux. Ils sont inconsistans & vindicatifs, haïssent la domination étrangère, & sympathisent fort peu avec les Allemands, si ce n'est dans la coutume de boire souvent avec excès. Ils sont tous grands mangeurs & mal propres chez eux. Les personnes de qualité sont autant magnifiques, que le commun peuple est paresseux. Ils portent des habits longs, presque comme les Arméniens.

La Hongrie Chrétienne dépend de l'Empereur qui en est Roi. Elle comprend la partie la plus Septentrionale de ce Royaume, qui s'étend vers le Midi, jusqu'à Moche, sur le Danube, par-delà de l'Île de Schut, & jusqu'à la ville de Banhalom, entre l'Autriche, & la Transilvanie, & la partie la plus Occidentale qui s'étend vers l'Orient jusqu'à la même Île de Schut & le lac Balaton entre le Danube & la Save.

Toute la Hongrie est présentement reconquise par les Armées de l'Invincible Empereur Leopold Premier, & son fils Joseph en est le Roi héréditaire.

LE ROYAUME DE POLOGNE.

63

CE Roiaume, qui faisoit autrefois partie de l'ancienne Sarmatie, est aujourd'hui le plus spacieux de l'Europe. Quelques-uns pretendent que le nom de Pologne lui ait été donné à cause de ses plaines appellées Pôle en langue Esclavone.

Sa plus grande longitude est depuis le 38 degré jusqu'au 58 $\frac{1}{2}$ & sa plus grande latitude depuis le 47 $\frac{1}{2}$ jusqu'au 56 $\frac{1}{2}$ sans y comprendre le Duché de Curlande, qui s'étend jusques vers le 58; de maniere qu'il peut avoir 270 lieues dans sa plus grande longueur d'Orient en Occident, depuis les frontieres de la petite Tartarie, jusqu'à celles de Brandebourg: & prez de 20 du Midi au Septentrion depuis les montagnes de Transilvanie jusqu'au Duché de Curlande.

Il est borné au Septentrion par la mer Baltique, La Livonie & la Moscovie: à l'Orient par ce meme État & la petite Tartarie: au Midi par la Moldavie, la Transilvanie, & la Hongrie, dont il est separé par le Niester & les Montskrapatz: enfin à l'Occident par l'Allemagne.

L'air de ce pais est autant divers que son terroir est inegal: car dans les Provinces qui sont vers l'Occident, l'air y est froid, mais pur. La terre y produit toutes sortes de grains & de fruits en si grande abondance, qu'on en transporte dans les pais étrangers; particulierement vers le Septentrion, où l'on rencontre d'agrecables plaines d'une vaste etendue, vers le Midi, le terroir est plein de montagnes, dans lesquelles on trouve plusieurs mines d'argent, de cuivre, de fer, de plomb, de mineraux & de sel que l'on tire par grosses masses, comme les pierres des carrieres. Dans les Provinces qui sont vers l'Orient comme en Lithuanie, l'air y est aussi fort froid, mais mal sain. Le pais est plein de forets, de marais, de lacs, & de rivieres, dont les eaux sont mauvaises à boire. Le froment n'y peut pas venir en maturité. Enfin il est si incommodé, que ceux qui veulent voyager sont contraints d'at-

64 LE ROIAUME DE POLOGNE.

tendre l'Hiver qui dure les deux tiers de l'année , & pendant lequel il y a des glaces si fortes , qu'on y fait passer des charrettes toutes chargées par dessus.

Les principaux fleuves & rivières de ce Roiaume sont la Vistule qui passe à Cracovie , à Sendomir , à Warsovie , à Vadislaw , à Thorn , à Culm , enfin à Dantzick , qui est la ville la plus considerable de la Prusse Roiale , tres-fameuse par son commerce , & l'une des quatre capitales des villes Anseatiques d'Allemagne : la Warthe qui apres avoir passé à Saradia & à Posna va se rendre dans l'Oder : le Bug qui passe à Bressici & se decharge dans la Vistule : le Niemen , la Dunc , qui passe à Vitespez & à Polosez , & se rend dans le Golfe de Riga. Le Nieper , autrefois Boristhenes , qui apres avoir passé à Smolensko , traverse un bout de la Lithuanie , puis aiant reçu les eaux du Pripez dans la Volhinie , passe à Kiow , & aiant traversé toute l'Ukraine se decharge dans la Mer-Noire. Enfin le Niester & le Bog , dont l'un passe à Kaminiac , & continuent tous deux leur cours d'Occident en Orient jusqu'à la meme mer.

On divise cet Etat en deux principales parties ; savoir le Roiaume de Pologne , & le Grand Duché de Lithuanie , qui ont chacun leurs grands Officiers separement , comme Grand-Marechal , Grand-Chancelier , &c. Ce Roiaume comprend plusieurs Provinces & Pais qui sont joints à la Pologne. Premièrement la Haute & Basse Pologne avec la Prusse vers l'Occident : la Ruffie Noire & la Podolie du coté du Midi , la Mazovie , la Polaquie , la Polesie & la Volhinie au milieu : vers l'Orient , la Lithuanie qui confine avec les Duchez de Novogrodeck & de Smolonsko , & au Septentrion , encore la Lithuanie , avec la Samogitie , & le Duché de Curlande , dont le premier est dependant de la Couronne de Pologne , l'autre n'est que sous sa protection , etant son Feudataire , chacune de ses Provinces se divise encore en plusieurs Palatinats.

La Ville Capitale de Pologne est Cracovie sur la Vistule. Elle est honorée d'un Siege Episcopal , & c'est le lieu où se fait le couronnement du Roi.

L A G R E C E .

LA Grece qui est appellée par les Originaires *Hellas*, & par les Turcs d'aujourd'hui *Rumeli*, fut autrefois la plus florissante contrée de la terre. Elle nous represente un tableau exemplaire de l'inconstance des choses d'ici bas. Car ce pais, qui estoit comme une pepiniere, d'où sont sortis les plus grands Capitaines de l'Univers, n'est plus qu'un receptacle de malheureux esclaves. Ces villes si celebres, où tous les Peuples étrangers venoient prendre des Preceptes & des Loix, où toutes les Siences & les plus beaux Arts avoient atteint jusqu'au supreme degré, sont à present autant de Sieges, où l'ignorance preside avec tant d'avantage, que les Souverains en font une maxime d'Etat. Cette consideration nous doit faire penser que ce vaste Empire des Turcs, qui s'est accru en si peu de tems, des depouilles d'autrui, peut estre divisé, & retourner en son premier etat, avec encore plus de facilité & de promptitude. Une terreur panique causée dans les esprits de ces Infideles, par une parfaite union des Princes Chretiens, pourroit faire ce miracle, avec le secours du Ciel.

Cette partie de la Turquie s'etend entre le 43 & le 52 degré de longitude, depuis le 34, 40 minutes de latitude, jusqu'au 43, 20 minutes, de sorte qu'elle peut avoir dans sa plus grande etendue du Septentrion au Midi environ 180 lieues, d'Orient en Occident prez de 125, quelquefois 60, 40, &c. etant fort irreguliere.

Du coté du Septentrion elle est separée des autres parties, par une longue chaine de montagnes; des trois autres cotés, elle est toute entourée de mers, savoir à l'Orient par la mer Blanche ou l'Archipel: au Midi par la Mediterranée: & à l'Occident par la meme mer, par l'Ioniene, l'Adriatique ou Golfe de Venise, jusques par delà le Golfe de Cataro.

Son air est fort temperé, & bien plus sain que celui de la

Romaine. Son terroir est tres-fertile en blez, en vins excellens, & en fruits. Il abonde en bestiaux, & en gibiers, enfin en tout ce qu'on peut desirer dans la vie.

On y trouve un grand nombre de rivieres, qui ne sont considerables que par leurs noms dans les Histoires anciennes, & dans la fable; mais il y a des grands Golfes assez frequens.

Le Mont Oete la divise en deux parties presque egales par une longue suite du Septentrion au Midi, jettant deçà & delà plusieurs bras, aux quels on donne des noms divers. Mais pour en faire une division plus precise, il faut remarquer que l'on distingue dans la Grece six principales parties, qui avoient toutes, non seulement chacune leur Roi; mais quelques-unes d'entre-elles comprenoient plusieurs Roiaumes, qui avoient chacun le sien, comme l'Achaïe, le Peloponese, &c. La plus grande & la premiere de ces parties est la Macedoine; puis la Thessalie, qui sont toutes deux situées sur l'Archipel: ensuite l'Albanie & l'Epire, qui sont l'une sur le Golfe de Venise, & l'autre sur la mer Joniene. L'Achaïe, qui est au Midi de l'Epire, & de la Thessalie, est entre cette derniere mer & l'Archipel; & le Peloponese ou Morée, qui est au Midi de l'Achaïe, dont il est separé par les Golfes de Leparthe & d'Engia, est situé entre l'Archipel, & la mer Mediterranée.

La Macedoine, qui estoit autrefois la Patrie & le Roiaume hereditaire d'Alexandre le Grand, est la plus grande Province de la Grece. On y a trouvé à Siderocapsa des riches mines d'or, que les Anciens ont nommé Chrites. Ce qu'il y a encore de remarquable est le Mont Athos, communement Monté Santo, qui s'avance comme une presqu'Isle dans la mer, & sur lequel il y a 23 Monasteres remplis de Galojers, ou Moines Grecs, qui cultivent la terre, & vivent de leurs travaux.

La ville la plus considerable est Saloniki, autrefois Thessalonica, située au fond de son Golfe, & qui est la demeure d'un Sangiac.

LA MOSCOVIE.

LA Moscovie ou Ruffie Blanche, est une partie de l'ancienne Sarmatie, & la plus Orientale, comme la plus étendue de toutes celles de l'Europe. Elle a reçu son nom de sa Ville Capitale, ou plutôt de la rivière Moska qui y passe.

Sa plus grande latitude est depuis le 50 degré jusqu'au 70, & sa longitude s'étend depuis le 51 jusqu'au 92, qui est l'extrémité de l'Europe; mais si nous y voulons comprendre la partie de la Tartarie en Asie, qui est au pouvoir du grand Duc, elle s'étendra jusqu'au 110 degré entre le 50, & le 70 de latitude.

L'air y est extrêmement froid, particulièrement vers le Septentrion, où l'on voit des neiges & des glaces les trois quarts de l'année. Cependant les chaleurs de l'Été y font quelquefois extraordinaires durant six semaines. Il se peut faire que c'est la blancheur des montagnes qui réfléchit les rayons du Soleil, qui est lontems sur l'horizon.

Elle a pour bornes du côté du Septentrion, la mer Glaciale: à l'Orient, la grande Tartarie, au Midi le fleuve Don ou Tanaïs, & la petite Tartarie: & à l'Occident les Terres de Pologne, de Suède & de Norwege.

Les plaines sont marécageuses, & fort traversées de lacs & de vastes Forêts vers le Septentrion, le peu de grains qu'on y sème, ne vient jamais dans une parfaite maturité. Le terroir est bien moins infertile vers la Pologne: il produit du blé même en abondance; & l'on y sème & fait la récolte en deux mois de tems. Il n'y croit point de vin, mais beaucoup de lin. On y trouve une très-grande quantité de miel, même dans les Forêts: des bêtes fauves, mais point de cerfs, du gibier & du poisson dans les lacs & les rivières, mais point de carpes. Ce qu'il y a de plus rare, ce sont les belles fourures qui sont les plus grandes richesses

ses de ses Habitans. Tous le Auteurs parlent d'une certaine Plante qu'on y trouve, vers le Roiaume de Cazan, qui croit comme une grosse concombre veluë, & qui semble ronger toutes les herbes qui sont autour de sa tige. Ils disent que les loups la devorent avec avidité, parcequ'elle ressemble à un agneau, & pour ce sujet, ils l'appellent Zoophite, c'est à dire plante-animale. Les Moscovites la nomment Bonnarez, en langage du pais, c'est à dire Petit agneau.

La ville Capitale est Moskow dans la Province de meme nom, & sur la riviere de Moska, qui a donné le nom à tout le Pais. Le grand Czar y fait ordinairement sa demeure. La grande Novogrod, Sufdal & Rostow, sont des Villes Archiepiscopales, Capitales de leurs Provinces.

Les Pais que le grand Duc de Moscovie s'est rendu propres ou tributaires dans la Tartarie, se peuvent considerer en deux principales parties, dont l'une est vers le Midi, aux environs du Volga, & l'autre vers le Septentrion, aux environs de l'Obi. Dans la premiere, en suivant le cours du premier de ces fleuves, on trouve vers l'Occident les Roiaumes de Cazan, de Bulgar, & d'Astracan, vers l'Orient, on rencontre les Hordes de Zavolha & de Nagaia, aux quelles quelques-uns joignent les peuples Cofaski, & Scibanski. Dans l'autre, on trouve à la gauche de l'Obi, la Horde de Pega, les Provinces de Siberie, & d'Obdore. A sa droite, on rencontre la Lucomorie, la Loppie, les peuples Samoiedes & les Tingoeses. Tous les Peuples de ces Provinces ont plusieurs noms divers, mais on en a si peu de connoissance, & l'on en parle si diversement, que j'aime mieux n'en rien dire, que d'en parler incertainement, comme plusieurs autres.

ETATS DU TURC⁶⁹ EN ASIE.

CEt Etat comprend tout le país que le Grand Seigneur possède dans cette Partie du monde.

Il s'étend depuis le 12 degré 30 minutes de latitude , jusqu'au 45 , & depuis le 55 de longitude jusqu'au 95 , de sorte qu'il occupe environ 325 lieues du Midi au Septentrion , & plus de 450 dans sa plus grande etendue d'Orient en Occident , soit dans la partie Septentrionale , soit dans la Meridionale.

Il est borné au Septentrion , par la mer Noire & la Georgie ; à l'Orient , par la Perle & le Golfe d'Ormus , au Midi par la mer d'Arabie & le detroit de Babelmandel , & à l'Occident , par la mer Rouge , l'Isthme de Sués , la mer Méditerranée , l'Archipel , & la mer de Marmara.

L'air , ni le terroir n'y sont pas par tout d'une egale temperature : car dans la partie Septentrionale , qui comprend la Natolie , la Sourie , le Diarbek , l'Armenie , ou Turcomanie , & quelque partie de la Georgie , l'air y est fort temperé , la terre produit tout ce qui est nécessaire à la vie. Elle abonde en froment , en orge , en fruits , & en coton. On y recueille en quelques endroits d'excellens vins , & du saffran en abondance. Il y a de tres-beaux paturages où l'on nourrit un grand nombre de chevaux & de chevres blanches , dont le poil est doux comme de soie. On y trouve des mines d'argent , de cuivre , de fer & d'alun , de cristal , de l'orpiment , & de l'aiman , d'où la ville de Magnésie a tiré son nom. Dans la partie Meridionale , où je comprends les trois Arabies , quoique le Grand Turc n'en possède qu'une petite partie , l'air y est quelquefois si brulant , que si ce n'étoit la rosée qui tombe toutes les nuits , & qui tempere la chaleur , on auroit bien de la peine à la supporter. La plus grande partie du

ter-

terroir est sablonneux, inculte, & ne produit pas, pour subvenir aux necessitez, si ce n'est aux environs des rivieres qui sont fort rares, & vers la mer, où il est moins infertile. On y recueille de l'orge, & plusieurs sortes de fruits, comme oranges, citrons, poires, pommes, &c. On y trouve du miel & de la cire en abondance. Il y croit un grand nombre de palmiers, qui portent des dattes, & les arbres qui produisent la casse, la canelle, l'encens, la mirrhe, & d'autres aromatiques. On y trouve de fort bons chevaux, & de gros moutons, dont une queue pese jusqu'à 25 livres. On y peche les plus belles perles d'Orient sur les cotes du Golfe de Balfora, particulièrement aux environs de l'Isle de Bahrem, & du corail en plusieurs endroits. On croit qu'il y a des mines d'or, à cause que les Rois Mages vinrent en presenter à Jesu-Christ un peu aprez sa naissance.

Entre les rivieres, on remarque le Tygre & l'Eufrete, si fameux dans la sainte Ecriture, qui prennent tous deux leurs sources des Monts Ararat & Mingol, dans l'Armenie. Le dernier coule d'abord d'Orient en Occident, puis aprez avoir passé par la ville d'Erzerun, tourne son cours vers le Midi, separant la Natolie de l'Armenie, & la Sourie du Diarbeck, aprez quoi il se joint au Tygre, à Gorno, 45 lieues au dessous de Bagdad; puis aiant coulé ensemble 15 lieues, sous le nom de Skhat-el-Arab, ils se dechargent dans le Golfe de Balfora, 20 lieues au dessous de la ville du meme nom, qui est éloignée d'une demie, & d'où l'on y a tiré un canal qui porte des Vaisseaux de 150 tonneaux.

Les habitans de la partie Septentrionale sont grossiers, ignorans & paresseux: ils n'aiment que la bonne chere & les plaisirs, ils les recherchent avec ardeur autour de l'un & de l'autre sexe, il sont extremement jaloux de leurs femmes, & cruels envers leurs esclaves. Les Arabes sont spirituels, industrieux, & subtils. Ils cultivent la terre, & nourrissent un grand nombre de bestiaux & de chameaux. Mais ils sont grands voleurs, & l'on est contraint de marcher toujours en grosse troupe, de peur d'etre detroussé dans les chemins.

P E R S E.

CE Roiaume quoique fort spacieux, n'est qu'une partie du vaste Empire que les Rois de Perse predecesseurs de Darius ont autrefois possédé en Asie.

Ils s'étend depuis le 24 degré 30 minutes de latitude, jusqu'au 45, & depuis le 78 de longitude jusqu'au 109, & selon quelques-uns jusqu'au 113, de sorte qu'il peut avoir environ 500 lieues dans sa plus grande étendue d'Orient en Occident: & plus de 300 du Midi au Septentrion.

Il est borné à l'Orient par les terres du Grand Mogol & du Grand Tartare: au Septentrion par le fleuve Gehun, autrefois Oxus, qui le separe de la grande Tartarie, & par la mer Caspienne: à l'Occident par les terres du Turc, & au Midi par le Golfe de Balfora, & la mer de Perse & de l'Inde.

L'air y est fort temperé vers le Septentrion au deçà du Mont-Taurus; mais bien plus chaud vers le Midi au delà du meme Mont, qui partage ce pais en deux parties presque egales. La terre y est fertile en toute sorte de gains, excepté le seigle qui ne s'y trouve point. Elle produit par tout des buissons qui portent le coton. Les Provinces de la partie Septentrionale ont des forets entieres de meurcis, qui nourrissent des vers à soie en tres-grande quantité: il s'en fait un commerce si considerable, qu'il fait un des plus grands revenus du Roiaume: les raisins & les fruits y croissent en abondance: on y trouve des melons qui pèsent 40 à 50 livres. On y nourrit un grand nombre de chameaux & de chevaux, que l'on rencontre par troupeaux de cinq à six mille à la fois. Le Roi fait la depense de ces haras, dont il tire des chevaux pour ses Gardes. Ses montagnes ont des mines d'or, d'argent, de fer, de turquoises & de sel. On ne travaille pas aux premieres, parceque le bois y est tres-rare, & les metaux qu'on en tireroit ne paieroient pas la de-

depense. On y trouve aussi plusieurs sources de Naphte. On y peche des perles dans le Golfe de Balsora prez l'Isle de Bahrem.

La Perse n'a guerre de rivieres , encore ne portent-elles que des radeaux. Les plus remarquables sont celles que l'on nomme Tiritiri & Sirt dans la Province de Chufistan, & dont Thevenot reprend l'erreur: Bendimir ou Kur dans celle de Farsistan: Bassiri, dans le Kerman: le grand & petit Imen qui se joignent dans le Makheran, & dont le premier arrose le Sifistan. Pulimalon, qui va se rendre dans le lac de Burgian, dans le Chorasan, celle qui passe à Gorgian, Abissirvi, qui passe à Ghilan, & l'Araxs qui passe dans le Scirvan, & dans la Georgie. On trouve encore dans la Province d'Aderbejan le lac Marraga, qui peut avoir 60 lieues de tour.

On divise la Perse en 14 principales Parties ou Provinces: dont il y en a cinq vers l'Orient. Sçavoir Airach dans le milieu; Chufistan, sur le Golfe de Balsora, Aderbejan, Eriwan, & Scirvan, sur la mer Caspienne, qui comprennent à peu prez l'ancienne Medie, & une partie de l'Armenie: il y a encore une partie de la Georgie sur cette mer qui depend aujourd'hui de la Perse: on trouve au long du Golfe de Balsora & de l'Ocean, les Provinces de Farsistan, de Kherman, & de Malkheran: vers l'Orient, Sifistan ou Sistan, Chorasan, Sablustan, & Candahar en partie, lesquelles sont frontieres du Grand Mogol, ou du Tartare: enfin en allant d'Orient en Occident encore sur les cotes de la mer Caspienne, on rencontre celles de Mazanderan, & de Ghilan.

Le Roi de Perse fait sa residence ordinaire dans la ville d'Isbahan capitale de ses Etats. Elle est située sur la riviere de Senderu dans la Province d'Airac. Elle passe pour une des plus grandes, des plus belles, & des plus riches villes du monde. Les Chretiens y ont libre exercice de leur Religion dans la ville de Zulfa, qui est comme un de ses fauxbourgs où ils ont leur Archeveque, & leurs Eglises.

LA GRANDE TARTARIE.

ON donne à la Tartarie le surnom de Grande, pour la distinguer de la Petite qui est en Europe. Nos Anciens l'ont connue sous le nom de Schytie, du moins en partie.

On fait derivier son nom de Tartarie du fleuve Tartar que l'on y rencontre du côté du Septentrion.

Les Geographes Modernes la font etendre depuis le 82 degré de longitude, jusqu'aux 90, en y comprenant ce que le Moscovite possède vers l'Occident, & depuis le 34 de latitude, jusqu'au 72, de sorte qu'elle peut avoir 1500 lieues dans sa plus grande étendue d'Orient en Occident; & environ 760 du Midi au Septentrion.

Ils la bornent à l'Orient par la Mer de Kaimachites, & le détroit de Jessô; au Midi par la Chine, les Indes, & la Perse: à l'Occident par la mer Caspienne, & les terres du Grand Duc de Moscovie; & au Septentrion par l'Océan Septentrional ou Glacial.

L'air de ce pays est divers, à cause de sa grande étendue; mais généralement il est froid, & même très-rude du côté du Septentrion, où les vents sont quelquefois si violens, qu'ils renversent les hommes, les murailles, & même les arbres qu'ils deracinent. Le terroir est infertile, plein de marais & de motagnes incultes. Du côté du Midi l'on dit qu'il produit du ris, du chanvre, & de la rheubarbe en abondance. On en tire de la soie, du coton, de la laine, du musc. Marc Paul y fait croître de la canelle, du poivre, & d'autres épiceries; mais il n'y a guere d'apparence. Il y fait aussi trouver des mines d'or & d'argent, des perles dans les lacs, & du corail, dont l'on se sert pour monnaie courante dans le Royaume de Thibet. On y nourrit par tout une grande quantité

de chevaux , & de chemeaux ; & du coté du Septentrion , on y trouve de grands ours blancs , des especes de renards noirs , des hermines , & des martres zibclincs , dont les fourrures font le principal commerce du pais. Entre les volatiles , on y void des faisans en grand nombre. On y rencontre en plusieurs endroits des hautes montagnes , de grandes forets , & de vastes deserts pleins de sablons & de maecages , qui rendent une partie du pais inhabitable & sauvage.

La ville capitale de la Tartarie est Muoncheu , que quelquesuns prennent pour Cambalu. Elle est située dans le Cathay sur la riviere de Caramoran : & Marc Paul Venitien luy donne huit lieues de circuit : quelques Cartes la placent à l'endroit où est la ville de Chakhan , ou Kaimach sur le fleuve Ghammas. Plusieurs personnes s'etonnent de ces changemens de noms ; mais cela arrive assez souvent dans la Tartarie , & dans la Chine , lorsqu'il y a un nouvel Empereur.

Les villes de Thibet , & Kasghar , sont les Capitales des contrées , aux quelles elles ont donné leurs noms. Samarkand dans l'Usbeck ou Mawaralnara fut autrefois la Patrie du Grand Tamerlan.

Les Tartares sont fort brutaux , traitres & inhumains , particulièrement à la guerre. Ils egorgent cruellement leurs ennemis prisonniers , en boivent le sang , & en mangent quelquefois la chair , pour temoigner leur haine. Leur boisson la plus ordinaire se fait avec du ris ou du lait de cavale. Quand le Chan meurt , ils tuent & enterrent auprez de lui plusieurs de ses Officiers , pour l'aller servir en l'autre monde , & lui donnent de quoi boire & manger.

Cet Empire est gouverné par plusieurs Rois ou Princes , qui sont sujets ou tributaires d'un Souverain qu'ils nomment Chan. Ce Prince descend des Rois de Niuche Empereurs des Tartares , qui ont conquis toute la Chine. La vie & les biens de tous ses sujets sont en son pouvoir , & il peut leur oter l'un & l'autre , quand il lui plait , sans autre forme de pro-

M O G O L.

L Es Indiens appellent Mogols ou Moguls , les Peuples qui sont blancs , ou du moins qui ne sont pas noirs , comme ceux qui habitent les Presqu'Isles , de sorte qu'ils donnent ce nom aux Peuples de la Terre ferme , qui sont sous la domination du Grand Mogol , qu'on nommeroit plus proprement Empereurs des Mogols.

Cet Empire s'étend depuis le 106 degré de longitude jusqu'au 143 , ou 148 entre le 18 , & le 40 de latitude ; pouvant avoir 650 lieues dans sa plus grande étendue d'Orient en Occident , & 440 du Midi au Septentrion.

Il est borné de ce côté par la Tartarie , vers l'Orient par les terres du Roi d'Ava , autrefois de Bramâ : au Midi par le fleuve Guenga , & quelques montagnes , qui le separent de la Presqu'Isle deçà le Gange , & vers l'Occident par la Perse.

L'air y est fort temperé , & le terroir tres-fertile , excepté vers le Septentrion. Sa plus grande fertilité est en coton , en ris , & millet. Quelques relations portent qu'il n'y a point de fruits à noyaux ; mais on y trouve quantité de citrons & d'oranges , & l'on en tire beaucoup de soie. Il y a une mine de Diamans à Somelpour dans la Province de Bengala , & on les peche le plus souvent dans la riviere de Gouël. Ce qu'il y a d'extraordinaire dans tout cet Empire , c'est une quantité de longues allées d'arbres sur les grands chemins , plantez pour avoir du couvert. Mandello dit qu'il y en a une de Brampour à Agra longue de 150 lieues ; mais je croy qu'elle est souvent interrompue.

Le Gange & l'Inde traversent tout ce país du Septentrion au Midi ; le premier reçoit dans son cours les rivieres Kanda , Perfeli , Semena , & Tziotza ; aprez quoi , il se decharge dans le Gôlfe de Bengala , par plusieurs embouchures , en formant plusieurs Isles. L'autre que ceux du país nomment

Sind, avant que se rendre dans la mer, grossit les eaux des rivières Nilab, Behat, Ravée, Chanab, Caul, & Via, puis se decharge dans son Golfe par plusieurs bouches. Outre ces deux grands fleuves, on en trouve encore quatre vers la partie Meridionale, mais qui sont bien moindres. Ces fleuves sont ceux de Guenga, de Lepra ou Narver, Tapte & de Padder; le premier qui coule d'Occident en Orient a son embouchure prez de celle du Gange; les deux autres ont les leurs dans le Golfe de Cambaie, & le dernier a la sienne dans celui de l'Inde.

Agra & Delly sont les plus considerables villes de cet Empire, où le Grand Mogol fait ordinairement sa residence. La premiere passe aujourd'hui pour la Capitale. Cependant depuis que Schah Gehan a fait bâtir la Ville de Gehanabad dans la Province de Delly, elle a eu ce privilege preferablement sur les autres. Cet Empereur a quelquefois tenu sa Cour à Lahor capitale de Pemba. Si nous en croions la relation traduite par Jean Niewhoff Hollandois, ces Villes doivent être bien magnifiques & pleines de richesses, puis qu'un homme de l'Ambassadeur du Grand Mogol prez du grand Chan de Tartarie, lui a assuré que dans la forteresse d'Agra, il y avoit un bathman de diamans, c'est à dire, seize livres pesant: deux bathmans d'escarboucles, cinq d'emeraudes, douze de diverses sortes de pierres, 1200 coutelas, dont les fourreaux sont d'or, & couverts de pierreries, 12000 chevaux, autant d'elefants, 22000 chameaux, 500 cerfs, dont ils se servent au lieu de chien pour la chasse des lievres & des daims, quantité de phanteres, de lions apprivoisez, & de leopards, pour les grandes chasses. Il dit encore, qu'il a ordinairement dans sa cour 20 Rois qui le servent, dont aucuns sont obligez de lui fournir 100000 hommes à cheval, à son premier commandement. En verité, voilà de belles choses, & quand j'entens dire tant de merveilles, je me veux du mal, de n'être pas assez credule, & c'est pour ceux qui auront l'esprit plus docile que le mien, que je les rapporte ici.

PRESEQU'ISLES

De l'inde de çà, & de là

LE GANGE.

Avant que je parle de la Presqu'Isle deçà le Gange, j'ai trouvé à propos de remarquer deux choses. L'une touchant les Cartes qui nous la représentent, quelquefois entre le 115 & le 130 degré de longitude; & quelquefois entre le 112, & le 125, ce qui lui ote plus de 50 lieues de son étendue en la reculant vers l'Occident. L'autre est le memoire que j'ai tiré d'une personne qui a fait six voïages de Golconda à Surate en passant par Bider, & sans prendre aucun detour, il m'a assuré qu'ayant parcouru ce chemin par trois diverses fois étant à cheval, il y avoit employé 28 ou 30 jours. De sorte que quand il n'auroit fait que 10 lieues pas jour, on devoit compter au moins 300 lieues; cependant selon les mesures de nos nouvelles Cartes, il n'y en a pas que 230, ce qui fait une différence tres-sensible. Il me fit remarquer particulièrement qu'il y avoit au moins 100 lieues de Bider à Dolvertabad, en avançant vers Surate; & nos Cartes mettent cette dernière ville plus près de Golconda que la première, l'éloignant seulement d'environ 30 lieues. Les curieux en pourront faire tel jugement qu'il leur plaira, & je soumets volontiers le mien à celui des connoisseurs.

Elle s'avance comme j'ai dis dans la mer des Indes, entre le 115, & peutetre selon mon opinion entre le 114, & le 134 degré de longitude, jusqu'au 8 de latitude, commençant dans nos nouvelles Cartes à l'extrémité du Roïaume de Golconda entre le Golfe de Cambaie, & l'embouchure du fleuve Guenga, environ le 22, où ce fleuve la separe des Terres du Grand Mogol: de sorte qu'elle peut avoir 260 lieues du

78 PRESQUISLE DE L'INDE, &c.

du Midi au Septentrion, & d'Orient en Occident, environ 230 selon nos Cartes ou 310 à mon conte.

L'air y est un peu chaud, de sorte que les Peuples vont tous nus. Le terroir est tres-fertile en toutes choses necessaires à la vie, & fournit une grande quantité de diamans. On y peche aussi des perles sur les cotes de Coromandel, particulièrement vers le detroit de Manar.

J'ai deja dit que cette Presqu'Isle estoit partagée entre deux principaux Souverains, qui sont le Roi de Golconda, & celui de Decan ou de Visapur, appellé Idalkan. Outre ces deux Rois, il y a quelques Naïques ou Princes qui leur sont Tributaires, comme ceux de Coulan & de Porca, d'autres qui sont encore libres, comme ceux de Calicut, & de Cochim, & quelques Peuples qui tiennent plusieurs places sur les cotes, comme Portugais, Hollandois, & meme des Indiens.

La Presqu'Isle delà le Gange est appellée par les Indiens Zirbad. Je trouve bien ce Pais compris entre le premier & le 33 degré de latitude; c'est à dire long 640 lieues du Midi au Septentrion; mais il s'étend quelquefois depuis le 136 de longitude, jusqu'au 152 $\frac{1}{2}$ & quelquefois depuis le 131 $\frac{1}{2}$ jusqu'au 149 $\frac{1}{2}$ dans les Cartes les plus nouvelles, aiant dans sa plus grande étendue d'Orient en Occident, tantot 240 lieues, tantot 320, mais il n'y a point de sùreté dans ces opinions, & l'on a sçu de l'Auteur meme, qu'il pretend avoir des memoires nouveaux qui le faisoient étendre vers le 158, c'est à dire plus de 500 lieues par de là. Ainsi il n'y auroit guere de certitude à ses Cartes.

J'ai dit qu'on le divisoit en trois principales parties, dont la premiere, & la plus grande qui est vers le Septentrion, comprend tous les États du Roi d'Ava, de Pegu, &c. L'autre qui est vers le Midi, comprend ceux du Roi de Siam, qui s'étendent jusques dans la presqu'Isle de Malacca; & la dernière, qui est plus Orientale, embrasse les Roiaumes de Tounquin & de Cochinchine.

L A C H I N E.

C Et Empire a été appellé diversément. Ses peuples luy donnent le nom de Chunghoa, c'est à dire Roiaume du milieu, & les Tartares qui sont ses plus proches voisins, l'ont nommé Cathay. Le nom de Chine qu'il porte aujourd'hui, vient d'un de ses Rois nommé Cina, qui y regnoit 46 ans avant la venue de JESUCHRIST.

Nos Cartes le font étendre depuis le 20 degré de latitude, jusqu'au 43, & depuis le 140 de longitude jusqu'au 173 seulement, de sorte qu'il n'auroit qu'environ 460 lieues du Midi au Septentrion, & 550 d'Orient en Occident : cependant d'autres prétendent qu'il s'étend jusqu'au 190 & peutêtre par de là, qui seroit plus de 300 lieues davantage. Cependant l'Auteur de la relation de l'Ambassade Holandoise ne luy donne que 560 lieues de longueur.

Il est borné au Septentrion par une forte muraille, longue de trois ou quatre cens lieues, haute de 45 piez, & epaisse de 18, ou 20, qui le separe des Roiaumes de Tanguth, & de Niuche, à l'Orient par l'Océan Oriental, ou mer de la Chine, au Midi par le même Océan, & le Roiaume de Tunquin, & à l'Occident par les monts Damasiens, qui le separent de divers Peuples sujets ou voisins du Roiaume d'Ava,

L'air y est tres-froid du côté du Septentrion à l'égard de sa situation, à cause du grand nombre de hautes montagnes toujours couvertes de Neiges ; & fort temperé du côté du Midi. Le terroir y est gras & tres-fertile en bled, en vin, en orge, en maiz, en millet, en coton, & en toute sorte d'excellens fruits. On y rencontre de tres-beaux paturages, tout couverts de bestiaux. Les forets abondent en venaison ; & en gibier. On peche dans la mer & dans les rivieres une grande quantité de poissons, il y a plusieurs mines d'or & d'argent. On y trouve des rubis, des topases, de l'aimant, & d'autres pierres precieuses, des perles en grand nombre, mais
qui

qui sont fort baroques. La porcelaine, la soie, le lin, le coton, & les riches étoffes, que l'on en fait, sont un des principaux revenus du País. On en tire aussi du fel, du sucre, du musc, de l'ambre gris, & toute sorte d'épiceries. Enfin c'est un des plus délicieux país du monde.

On divise la Chine en 17 Provinces; parce que l'on y joint celle de Leaotung & l'Isle de Corée, dont le Roi est tributaire de la Chine. Premièrement on trouve autour du Golfe de Nanquing, celles de Pequing, de Leaotung, avec l'Isle de Corée vers l'Orient, celles de Xantung & de Nanquing; puis en suivant vers le Midi les côtes de l'Océan, les Provinces de Chequiang, de Foquien, & de Cantung. Dans le milieu en remontant du Midi au Septentrion, on rencontre dans l'ordre suivant celles de Kiangsi, de Quangsi, de Queicheu, de Hu-quang, de Honan, & de Xansi, vers l'Occident en descendant du Septentrion au Midi, celles de Xensi, & Suchuen, & Junnan. Il faut remarquer qu'il y a de deux sortes de villes dans la Chine, entre lesquelles, les premières, qu'ils font terminer en fu sont des Gouvernemens, & les autres moindres aux quelles on ajoute la terminaison Cheu, n'ont que des Mandarins ou Presidens.

Peking, ou autrement Xuntien, est aujourd'hui la Capitale de la Chine, c'est celle que Marc Paul Veneto nomme Cambalu en Cathay, & l'on n'en doute plus. Son nom signifie Ville capitale vers le Nord; & Nanking, qui avoit autrefois cet avantage, veut dire en son nom Ville capitale du côté du Midi. La Ville de Peking est tres-forte, & située à l'extrémité de la Chine, à trente lieus de la grande muraille, dans un lieu assez inculte; cependant tout y aborde de toute part. Ses rues ne sont point pavées, & l'on est contraint pendant l'Été de porter autour de soi un voile qui pend jusqu'à la ceinture, pour n'être pas aveuglé de la poussière. On y va ordinairement à cheval, particulièrement l'Hiver, à cause des boues; & cette façon de marcher dans les rues, est si commune, & à si bon marché, que pour trois ou quatre sols, l'on a un cheval pendant toute une journée.

LES ISLES PHILIPPINES , MOLUQUES, ET DE LA SONDE.

CEs Isles que les Orientaux appellent Isles de Luçon , du nom de la plus grande & de la plus considerable de toutes les autres , ont été nommées Philippines par les Espagnols , du nom de Philippe II Roi d'Espagne , sous le Règne duquel elles furent habitées , mais elles avoient déjà été decouvertes par Magellan en 1520.

Elles sont situées entre les Moluques & le Roiaume de la Chine , & s'étendent depuis le 5 degré de latitude , jusqu'au 19 , entre le 151 & le 167 degré de longitude.

Quoiqu'elles soient bien avant dans la Zone Torride , l'air n'y est pas trop chaud , à cause de la longueur des nuits , & des vents qui y soufflent tres-souvent. Le terroir est extrêmement fertile en toutes choses. Il produit du froment , de l'orge , du ris , du millet , & du vin excellent , tant celui que l'on tire du raisin , que celui des palmiers. On y recueille du poivre , du gingembre , de la canelle , du sufran , du sucre , de miel , de la cire , & plusieurs sortes de fruits. Il y a des mines d'or , & de fer. On y peche des perles sur les cotes. On y nourrit de toutes sortes de bestiaux , & de volailles. On y trouve plusieurs especes de betes feroces , & de venaison : des crocodilles , & des tortuës qui sont les plus estimées de l'Orient , pour la beauté de leurs ecailles , & quantité de poissons vers les cotes. Enfin il n'y a point d'Isles dans le Levant où les vivres soient à meilleur marché , & qui soient plus commodes pour le trafic de la Chine & de la nouvelle Espagne dans l'Amerique ; mais elles sont fort sujettes aux tremblemens de terre.

Les Isles que nous connoissons sous le nom de Moluques , le portent improprement , parceque ce nom n'a jamais été donné à d'autres Isles qu'à Ternate , Tidore , Motir , Ma-

chian , & Bachian , qui font situées vers la cote Occidentale de Gilolo , & qui ne font rien en comparaison de celles que l'on nomme generalement Moluques.

Elles font situées au Midi des Philippines , & à l'Orient de Borneo , s'étendant dans nos Cartes nouvelles depuis le 3 degré de latitude Septentrionale jusqu'au 11 de la Meridionale , entre le 155 & le 180 degré de longitude , si l'on y met la terre des Papous qui pourtant n'en est pas.

L'air y est plus chaud qu'aux Philippines , & elles ne font pas si fertiles.

L'on ne fait pas assurément l'origine du nom des Isles de la Sonde , & je ne trouve point d'opinion plus vraisemblable que celle d'un de nos Auteurs modernes , qui le tire du Port de Bantam , qu'on appelle la Sonde.

Elles font situées autour de l'Equateur à l'Occident des Moluques , assez proches de la Presqu'Isle de l'Inde de là le Gange , & s'étendent entre le 8 degré de latitude Septentrionale , & le 8 de la Meridionale , entre le 138 & le 158 de longitude , selon nos nouvelles Cartes.

L'air y est assez temperé , pour etre au milieu de la Zone Torride. Le terroir est tres-fertile en metaux, en epiceries, &c.

Entre les Isles que l'on connoit sous le nom de la Sonde , on en remarque trois principales , savoir Sumatra , Java , & Borneo. Les plus anciens Geographes parlent encore d'une seconde Java ; mais nous n'en avons point de connoissance , & les derniers Voageurs , qui ont decouvert certaines cotes , entre notre Java , & l'Isle de Flores , croient que ce sont celles de l'ancienne Java que l'on n'a pu decouvrir depuis longtems.

Les Habitans originaires de ces Isles font peu sociables , particulierement au milieu des Terres. Mais ceux qui sont vers les cotes font assez traitables.

Ils sont gouvernez par divers Rois , ou Princes. Les Hollandois y tiennent plusieurs Places sur les cotes , dont ils sont les Maitres , aussi bien que du commerce.

T A B L E

Des Cartes contenues dans ce Livre.

L E Globe ou Planisphere Celeste.	Fol. 1
La Mappe Monde ou Carte generale de la Terre.	Fol. 1
L'Europe.	7
L'Asie.	11
L'Afrique.	13
L'Amerique.	17
Les 17 Provinces des Païs-Bas.	21
La Comté de Flandre.	23
La Comté d'Artois.	25
La Comté de Hainaut.	27
La Comté de Namur.	29
Le Duché de Luxembourg.	30
Le Duché de Limbourg.	31
Le Duché de Brabant.	32
La Seigneurie de Malines , & le Marquisat d'Anvers.	32
La Comté de Hollande.	34
La Comté de Zelande.	37
La Seigneurie d'Utrecht.	38
La Comté de Zurphen , & le Duché de Gueldre.	39
La Seigneurie d'Overissel.	42
La Seigneurie de Groeninge.	43
La Seigneurie de Frise.	44
L'Espagne.	45
La France.	47
L'Empire d'Allemagne.	49
Les Isles Britanniques.	51
Le Roiaume de Suede.	53
Le Roiaume de Danemarq.	55
L'Italie.	57
	Le

TABLE DES CARTES CONTENUES EN CE LIVRE.

Le Piemont & la Savoie.	59
Le Roiaume de Hongrie.	61
Le Roiaume de Pologne.	63
La Grece.	65
La Moscovie.	67
Les Etats du Turc en Asie.	69
Perse.	71
La Grande Tartarie.	73
Mogol.	75
Presqu'Isle de l'Inde deçà & de là le Gange.	77
La Chine.	79
Les Isles Philippines, Moluques & de la Sonde.	81

Fin de la Table.

Extrait du Privilege du Roi.

CHARLE par la grace de Dieu Roi de Castille , de Leon , d'Ar-
ragon , &c. Archiduc d'Austrice, Duc de Bourgogne , de Bra-
bant , &c. a octroïé à Jaques Peeters de pouvoir seul imprimer :
L'Atlas en abrégé ou nouvelle Description du monde tirée des meilleurs
Auteurs de ce siecle. Contenant les dixsept. Provinces, les principaux
Roiaumes du monde, &c. & il defend à tous Imprimeurs & Graveurs
de le contrefaire ou de le debiter etant ailleurs imprimé , ou con-
trefait dans le terme de neuf ans, sous l'amende de trent florins pour
chaque exemplaire, comme on le peut voir plus amplement aux let-
tres patentes données à Brusselle, le 12. Decembre 1691.

Signé

L O Y E N S.









