

24
224



始



0 1 2 3 4 5 6 7 8 9 10 11 12 3 4

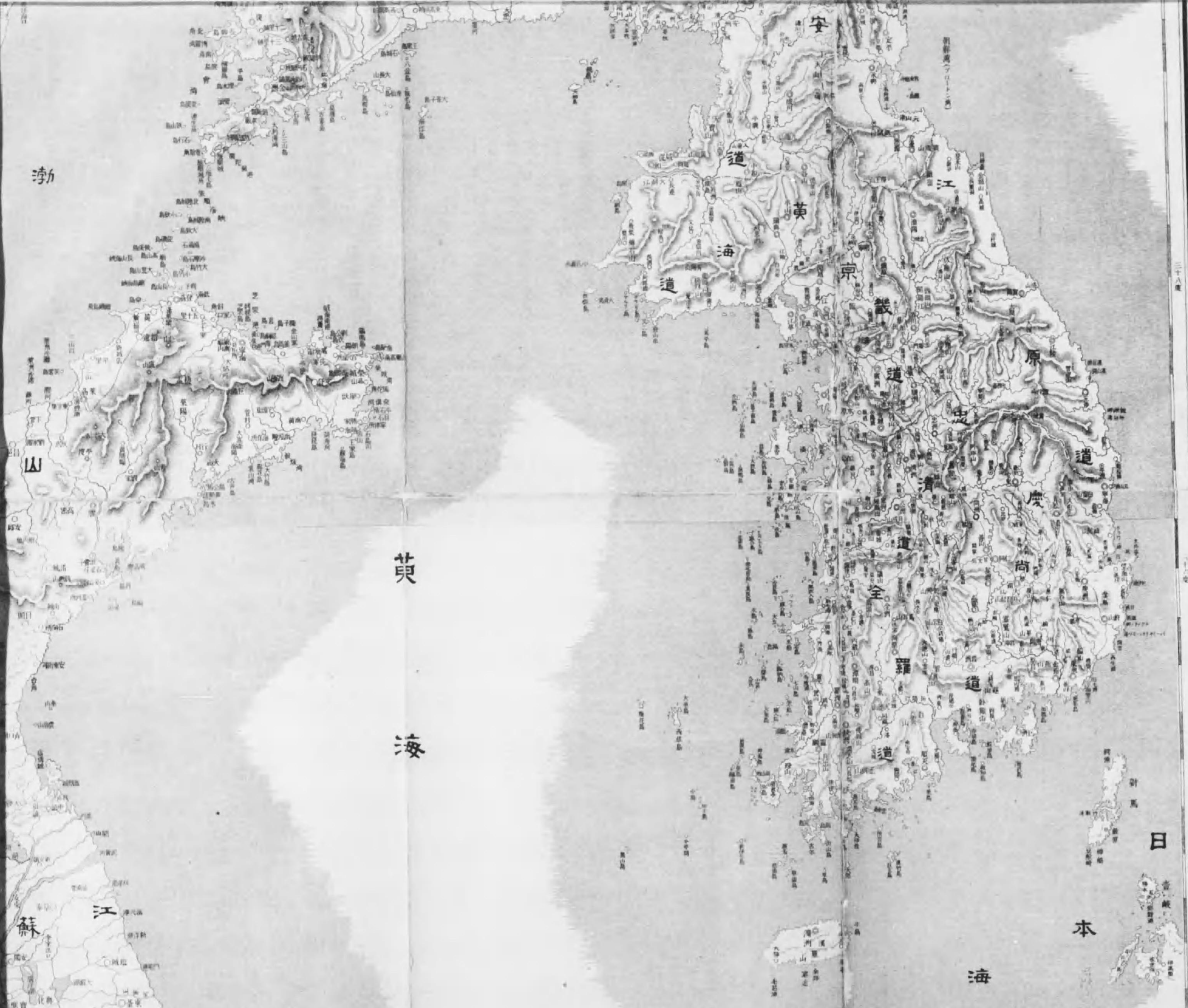
要清韓日

百二十度 百二十二度 百二十四度 百二十六度 百二十八度 百三十度



日韓清要覽圖



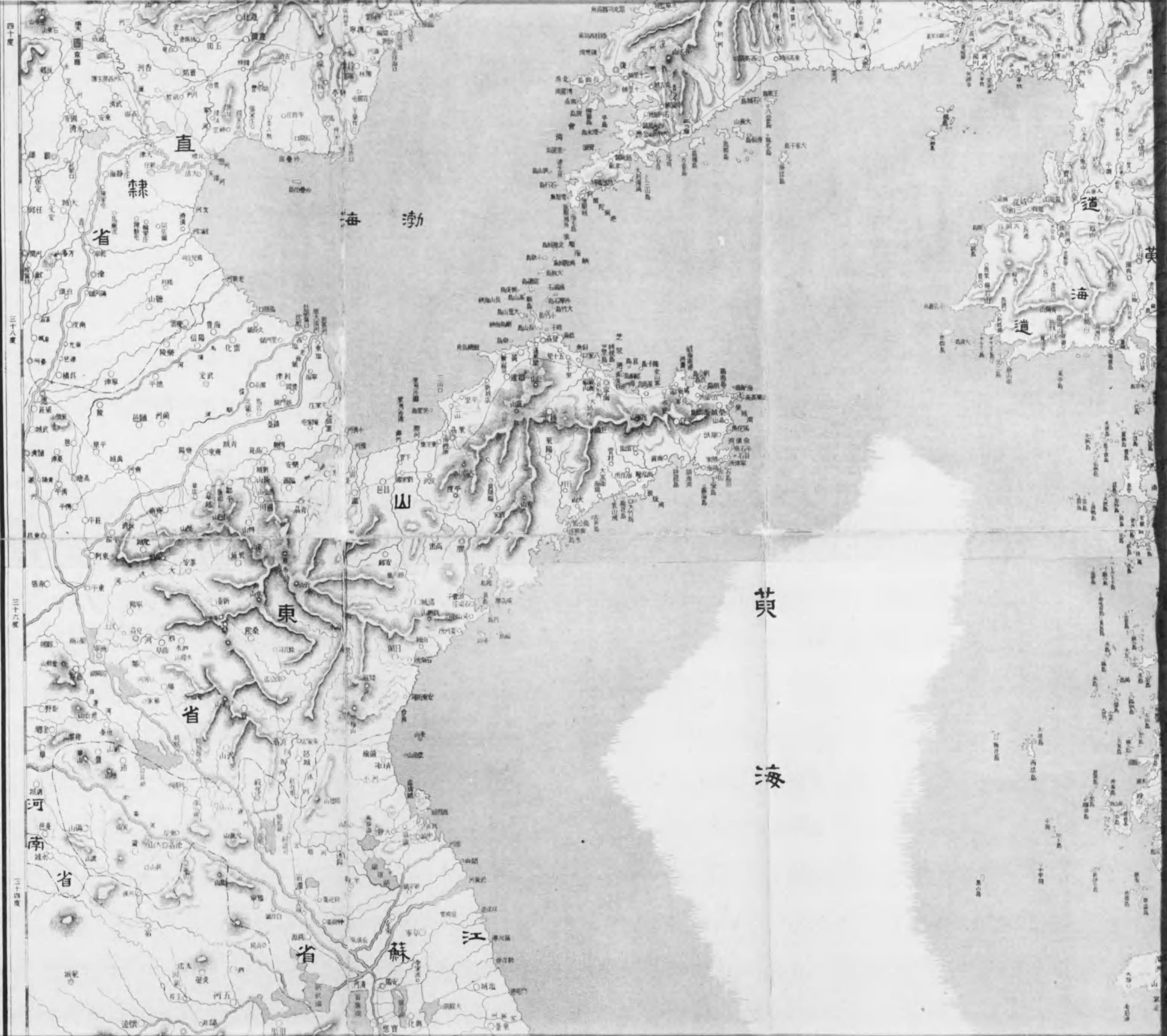


圖像近口河津天至京北後

三十八度

一一四度

一一四度



四十七度
三十六度
三十五度

直
隸
省

渤海

道
海

山

東

黃

省

海

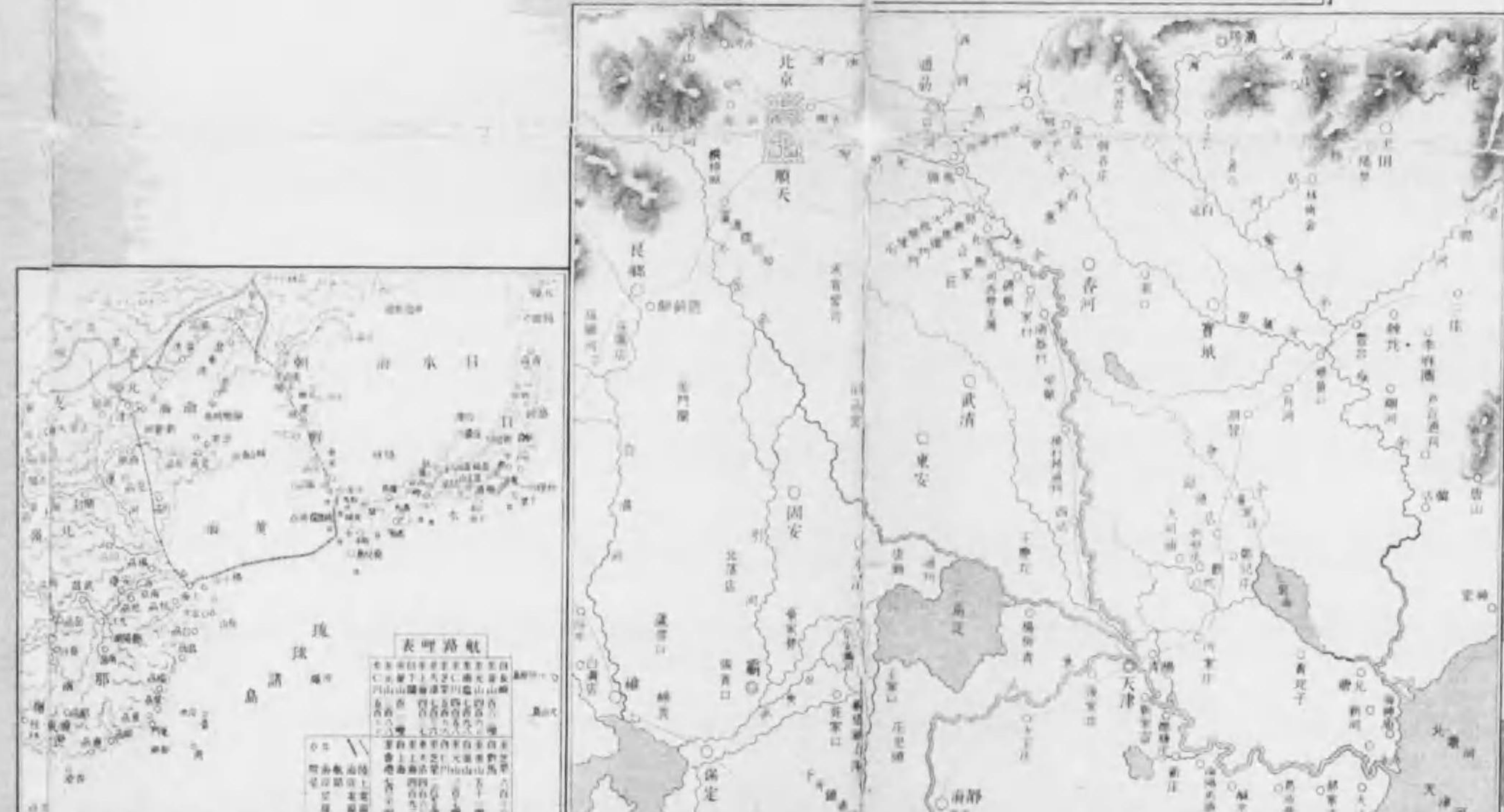
河
南
省

省

江
蘇



圖傍近口河津天至京北後



地名	經度	緯度	說明
北京	116°25' E	39°55' N	直隸省城
天津	117°10' E	39°05' N	直隸省商埠
保定	115°35' E	38°55' N	直隸省城
石家莊	114°45' E	38°05' N	直隸省商埠
濟南	117°05' E	36°40' N	山東省城
青島	120°05' E	36°05' N	山東省商埠
煙台	121°25' E	37°35' N	山東省商埠
威海衛	122°05' E	37°25' N	山東省商埠
龍口	120°45' E	37°45' N	山東省商埠
周村	118°15' E	36°45' N	山東省商埠
濰縣	119°15' E	36°15' N	山東省商埠
臨沂	118°15' E	35°15' N	山東省商埠
濟寧	116°55' E	35°15' N	山東省商埠
臨沂	118°15' E	35°15' N	山東省商埠
德縣	116°15' E	37°15' N	直隸省商埠
滄州	117°15' E	38°15' N	直隸省商埠
秦皇島	119°15' E	39°15' N	直隸省商埠
營口	122°15' E	41°15' N	直隸省商埠
安東	125°15' E	41°15' N	直隸省商埠
長春	125°45' E	43°55' N	吉林省城
哈爾濱	126°45' E	45°45' N	吉林省商埠
齊齊哈爾	123°15' E	47°15' N	吉林省商埠
大連	122°15' E	39°15' N	吉林省商埠
旅順	121°15' E	39°15' N	吉林省商埠
金州	121°45' E	39°45' N	吉林省商埠
瓦房店	122°15' E	40°15' N	吉林省商埠
普蘭店	122°45' E	40°45' N	吉林省商埠
庄河	123°15' E	41°15' N	吉林省商埠
岫岩	123°45' E	41°45' N	吉林省商埠
鳳城	124°15' E	42°15' N	吉林省商埠
寬甸	124°45' E	42°45' N	吉林省商埠
通遼	122°15' E	42°15' N	吉林省商埠
開通	122°45' E	42°45' N	吉林省商埠
德惠	123°15' E	43°15' N	吉林省商埠
九台	123°45' E	43°45' N	吉林省商埠
榆樹	124°15' E	44°15' N	吉林省商埠
雙陽	124°45' E	44°45' N	吉林省商埠
農安	125°15' E	45°15' N	吉林省商埠
德惠	125°45' E	45°45' N	吉林省商埠
九台	126°15' E	46°15' N	吉林省商埠
榆樹	126°45' E	46°45' N	吉林省商埠
雙陽	127°15' E	47°15' N	吉林省商埠
農安	127°45' E	47°45' N	吉林省商埠
德惠	128°15' E	48°15' N	吉林省商埠
九台	128°45' E	48°45' N	吉林省商埠
榆樹	129°15' E	49°15' N	吉林省商埠
雙陽	129°45' E	49°45' N	吉林省商埠
農安	130°15' E	50°15' N	吉林省商埠
德惠	130°45' E	50°45' N	吉林省商埠
九台	131°15' E	51°15' N	吉林省商埠
榆樹	131°45' E	51°45' N	吉林省商埠
雙陽	132°15' E	52°15' N	吉林省商埠
農安	132°45' E	52°45' N	吉林省商埠
德惠	133°15' E	53°15' N	吉林省商埠
九台	133°45' E	53°45' N	吉林省商埠
榆樹	134°15' E	54°15' N	吉林省商埠
雙陽	134°45' E	54°45' N	吉林省商埠
農安	135°15' E	55°15' N	吉林省商埠
德惠	135°45' E	55°45' N	吉林省商埠
九台	136°15' E	56°15' N	吉林省商埠
榆樹	136°45' E	56°45' N	吉林省商埠
雙陽	137°15' E	57°15' N	吉林省商埠
農安	137°45' E	57°45' N	吉林省商埠
德惠	138°15' E	58°15' N	吉林省商埠
九台	138°45' E	58°45' N	吉林省商埠
榆樹	139°15' E	59°15' N	吉林省商埠
雙陽	139°45' E	59°45' N	吉林省商埠
農安	140°15' E	60°15' N	吉林省商埠
德惠	140°45' E	60°45' N	吉林省商埠
九台	141°15' E	61°15' N	吉林省商埠
榆樹	141°45' E	61°45' N	吉林省商埠
雙陽	142°15' E	62°15' N	吉林省商埠
農安	142°45' E	62°45' N	吉林省商埠
德惠	143°15' E	63°15' N	吉林省商埠
九台	143°45' E	63°45' N	吉林省商埠
榆樹	144°15' E	64°15' N	吉林省商埠
雙陽	144°45' E	64°45' N	吉林省商埠
農安	145°15' E	65°15' N	吉林省商埠
德惠	145°45' E	65°45' N	吉林省商埠
九台	146°15' E	66°15' N	吉林省商埠
榆樹	146°45' E	66°45' N	吉林省商埠
雙陽	147°15' E	67°15' N	吉林省商埠
農安	147°45' E	67°45' N	吉林省商埠
德惠	148°15' E	68°15' N	吉林省商埠
九台	148°45' E	68°45' N	吉林省商埠
榆樹	149°15' E	69°15' N	吉林省商埠
雙陽	149°45' E	69°45' N	吉林省商埠
農安	150°15' E	70°15' N	吉林省商埠
德惠	150°45' E	70°45' N	吉林省商埠
九台	151°15' E	71°15' N	吉林省商埠
榆樹	151°45' E	71°45' N	吉林省商埠
雙陽	152°15' E	72°15' N	吉林省商埠
農安	152°45' E	72°45' N	吉林省商埠
德惠	153°15' E	73°15' N	吉林省商埠
九台	153°45' E	73°45' N	吉林省商埠
榆樹	154°15' E	74°15' N	吉林省商埠
雙陽	154°45' E	74°45' N	吉林省商埠
農安	155°15' E	75°15' N	吉林省商埠
德惠	155°45' E	75°45' N	吉林省商埠
九台	156°15' E	76°15' N	吉林省商埠
榆樹	156°45' E	76°45' N	吉林省商埠
雙陽	157°15' E	77°15' N	吉林省商埠
農安	157°45' E	77°45' N	吉林省商埠
德惠	158°15' E	78°15' N	吉林省商埠
九台	158°45' E	78°45' N	吉林省商埠
榆樹	159°15' E	79°15' N	吉林省商埠
雙陽	159°45' E	79°45' N	吉林省商埠
農安	160°15' E	80°15' N	吉林省商埠
德惠	160°45' E	80°45' N	吉林省商埠
九台	161°15' E	81°15' N	吉林省商埠
榆樹	161°45' E	81°45' N	吉林省商埠
雙陽	162°15' E	82°15' N	吉林省商埠
農安	162°45' E	82°45' N	吉林省商埠
德惠	163°15' E	83°15' N	吉林省商埠
九台	163°45' E	83°45' N	吉林省商埠
榆樹	164°15' E	84°15' N	吉林省商埠
雙陽	164°45' E	84°45' N	吉林省商埠
農安	165°15' E	85°15' N	吉林省商埠
德惠	165°45' E	85°45' N	吉林省商埠
九台	166°15' E	86°15' N	吉林省商埠
榆樹	166°45' E	86°45' N	吉林省商埠
雙陽	167°15' E	87°15' N	吉林省商埠
農安	167°45' E	87°45' N	吉林省商埠
德惠	168°15' E	88°15' N	吉林省商埠
九台	168°45' E	88°45' N	吉林省商埠
榆樹	169°15' E	89°15' N	吉林省商埠
雙陽	169°45' E	89°45' N	吉林省商埠
農安	170°15' E	90°15' N	吉林省商埠
德惠	170°45' E	90°45' N	吉林省商埠
九台	171°15' E	91°15' N	吉林省商埠
榆樹	171°45' E	91°45' N	吉林省商埠
雙陽	172°15' E	92°15' N	吉林省商埠
農安	172°45' E	92°45' N	吉林省商埠
德惠	173°15' E	93°15' N	吉林省商埠
九台	173°45' E	93°45' N	吉林省商埠
榆樹	174°15' E	94°15' N	吉林省商埠
雙陽	174°45' E	94°45' N	吉林省商埠
農安	175°15' E	95°15' N	吉林省商埠
德惠	175°45' E	95°45' N	吉林省商埠
九台	176°15' E	96°15' N	吉林省商埠
榆樹	176°45' E	96°45' N	吉林省商埠
雙陽	177°15' E	97°15' N	吉林省商埠
農安	177°45' E	97°45' N	吉林省商埠
德惠	178°15' E	98°15' N	吉林省商埠
九台	178°45' E	98°45' N	吉林省商埠
榆樹	179°15' E	99°15' N	吉林省商埠
雙陽	179°45' E	99°45' N	吉林省商埠
農安	180°15' E	100°15' N	吉林省商埠

版權登錄

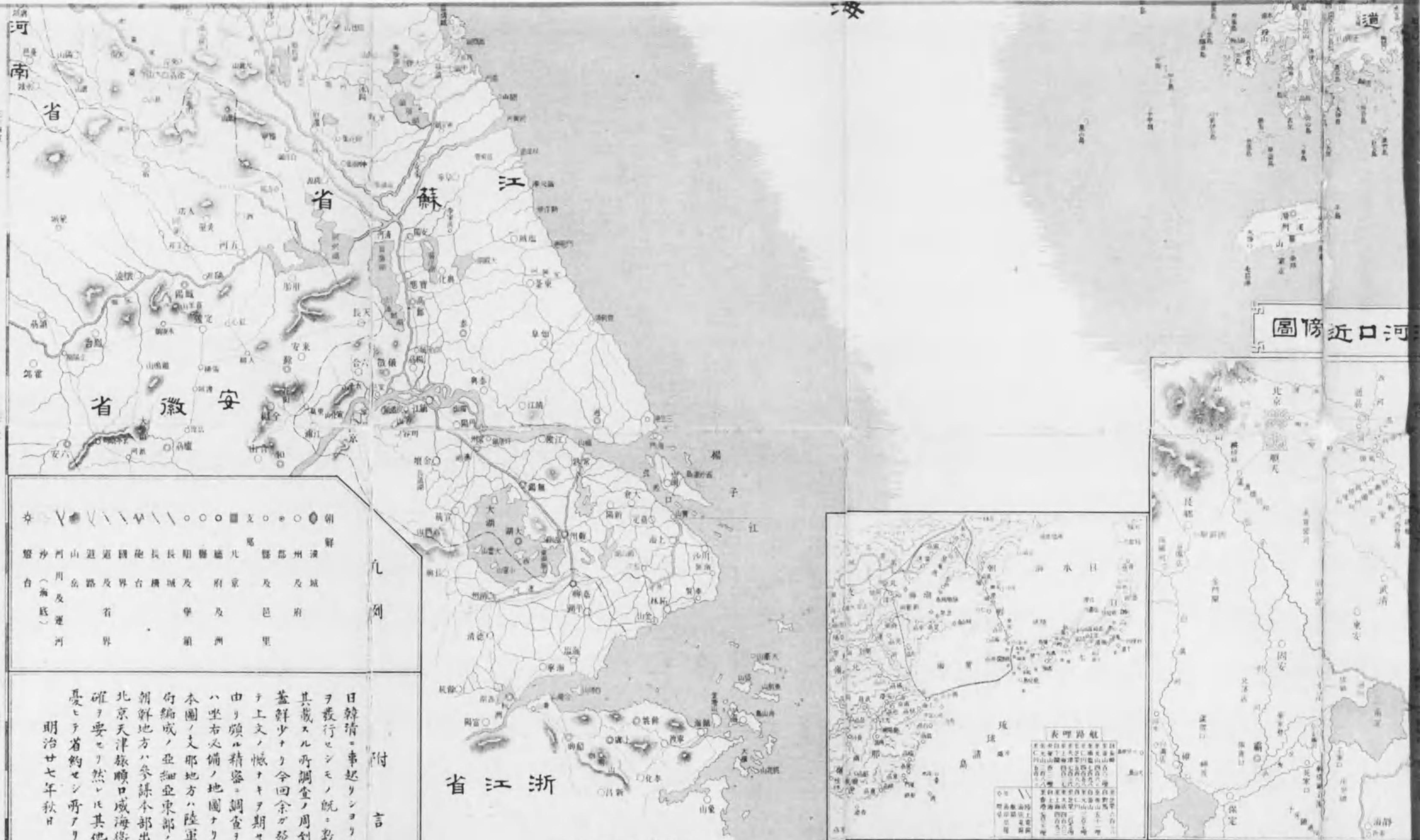
明治廿七年十月八日發行

編者 印刷發行所 大川通久 發行所 清華堂

日韓清事起リシヨリ以來方開青韓ノ地圖

凡例

附言



河口近傍圖

凡例

○ 州府 〇 縣 〇 鎮 〇 堡 〇 寨 〇 營 〇 關 〇 隘 〇 臺 〇 墩 〇 砲臺 〇 砲臺

▲ 山脈 〰 道路 〰 運河 〰 界線 〰 台界 〰 川及運河

△ 州府 〇 縣 〇 鎮 〇 堡 〇 寨 〇 營 〇 關 〇 隘 〇 臺 〇 墩 〇 砲臺

▲ 山脈 〰 道路 〰 運河 〰 界線 〰 台界 〰 川及運河

附言

日韓清。事起リシヨリ以來坊間清韓ノ地圖類ヲ發行セシモノ既ニ數十種ニ及ヘリ然レドモ其載スル所調査ノ周到ヲ缺クノ憾ナキモノハ蓋鮮シナリ今回余ガ發行スル所ノ本圖ハ勢ノテ上文ノ憾ナキヲ期セント欲シ左記ノ二項ニ由リ頗ル精密ニ調査ヲ為セリ故ニ今日ノ世ニハ坐右必備ノ地圖ナリ

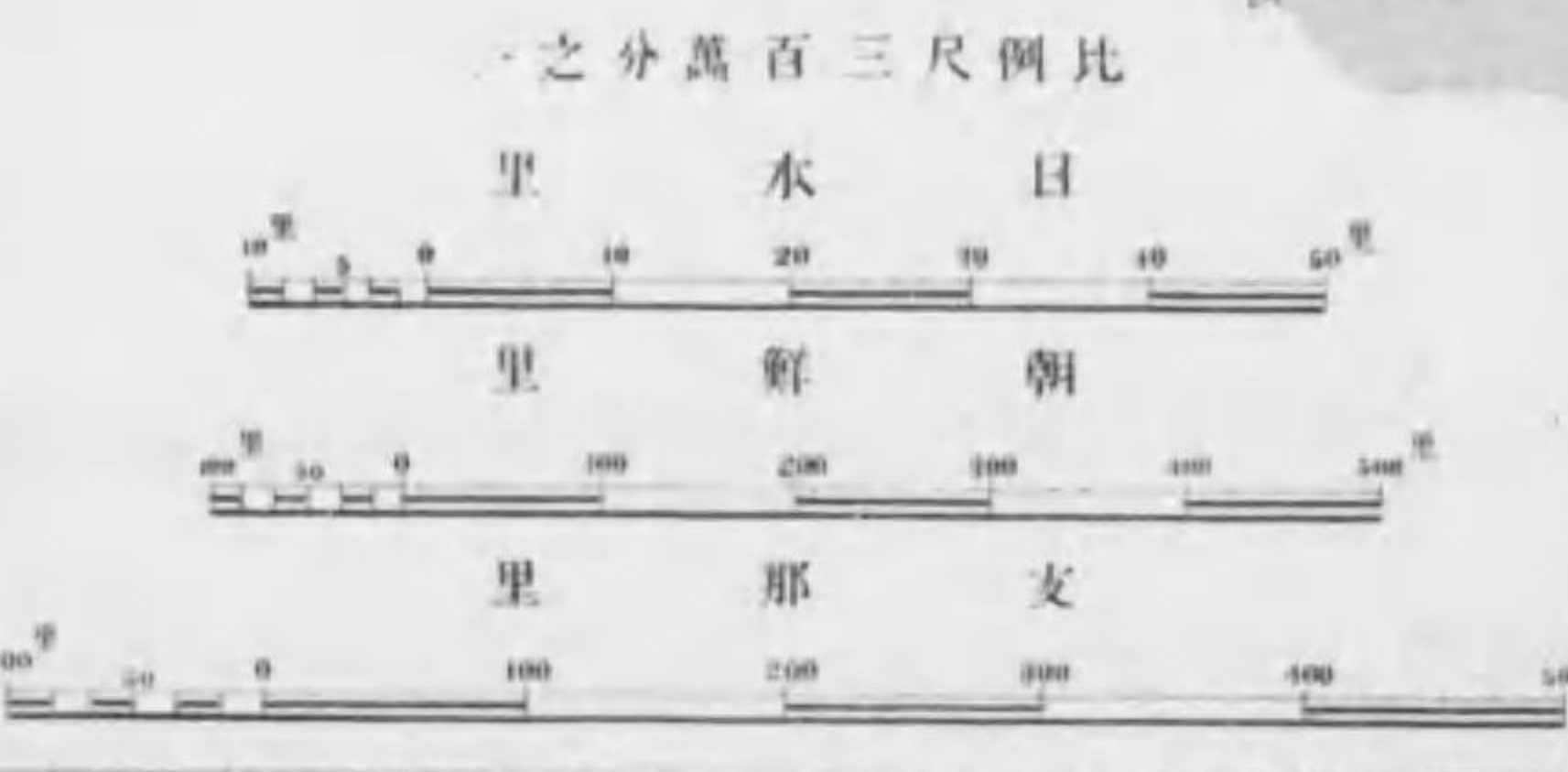
本圖ノ支那地方ハ陸軍參謀部及ビ内務省地理局編成ノ亞細亞東部ノ圖ニ基ケリ

朝鮮地方ハ參謀本部出版ノ訂正圖ニ準據セリ

北京天津旅順口威海衛及ビ上海近傍ハ專ニ精確ヲ要セリ然レハ其他内部ノ地名等ハ煩雜ヲ憂ヒテ省約セシメアリ

明治廿七年秋日

編者誌ス



上海	天津	北京	漢口	廣州	青島	濟南	煙台	威海衛	龍口	秦皇島	錦州	瀋陽	大連	齊齊哈爾	海拉爾	滿洲里	哈爾濱	長春	營口
...

定價金四十錢

終

