記号	借地権割合	記号	借地権割合
A	90%	E	50%
B	80%	F	40%
C	70%	G	30%
D	60%	H	20%

繁華街・高度商業地区
道路を中心として全地域
道路沿い

普通商業地区
併用住宅地区
全地域
北側道路沿い
南側全地域

中小工場地区
北側全地域
南側道路沿い
南側全地域

大工場地区
北側全地域
南側道路沿い
北側全地域

普通住宅地区
家内工場地区
無印は全地域

30780

平

沢

30779
平沢
新町
30783

平塚

30780

(上河原)

153

倍

率

地

域

(久保頭)

(中河原)

新

町

E 20

557

国道二四六号線

30781

記号	借地権割合	記号	借地権割合
A	90%	E	50%
B	80%	F	40%
C	70%	G	30%
D	60%	H	20%

繁華街・高度商業地区
道路を中心として全地域
道路沿い

普通商業地区
併用住宅地区
全地域
北側道路沿い
南側全地域

中小工場地区
北側全地域
南側道路沿い
南側全地域

大工場地区
北側全地域
南側道路沿い
北側全地域

普通住宅地区
家内工場地区
無印は全地域

曽
屋

30781

平塚

30781

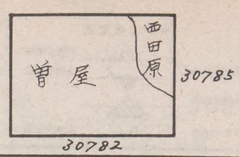

西田原

曽

秦野自動車専門学校

(六反地)

屋

1021

(上出王原)

倍率地域

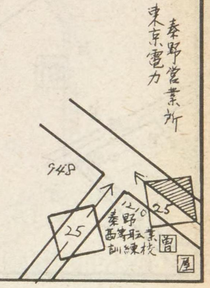

記号	借地権割合	記号	借地権割合
A	90%	E	50%
B	80%	F	40%
C	70%	G	30%
D	60%	H	20%

繁華街・高度商業地区
道路を中心として全地域
道路沿い

普通商業地区
併用住宅地区
全地域
北側道路沿い
南側全地域

中小工場地区
北側全地域
南側道路沿い
南側全地域

大工場地区
北側全地域
南側道路沿い
北側全地域

普通住宅地区
家内工場地区
無印は全地域

30782

倍率

（浄屋）

水無川

新町

15 E
18 E
19 E
(24)

地域

30781
30779 曽屋 30786
新町
30783 富士見町
→ひばりヶ丘

平塚

30782

（高根）
（六反地）
（六間）
（清水窪）
（井堰）
（坂下）

秦野工業技術高等学校
県立 秦野高等転業訓練校

秦野曽屋水道
日本通運(株)

E 25
E 23
E 20
E 21
E 26
E 24
E 29
E 31

曽
屋

富士見町
ひばりヶ丘

⑥ ⑨ ⑦
(22) (23)

記号	借地権割合	記号	借地権割合
A	90%	E	50%
B	80%	F	40%
C	70%	G	30%
D	60%	H	20%

繁華街・高度商業地区
道路を中心として全地域
道路沿い

普通商業地区
併用住宅地区
全地域
北側道路沿い
南側全地域

中小工場地区
北側全地域
南側道路沿い
南側全地域

大工場地区
北側全地域
南側道路沿い
北側全地域

普通住宅地区
家内工場地区
無印は全地域

30783

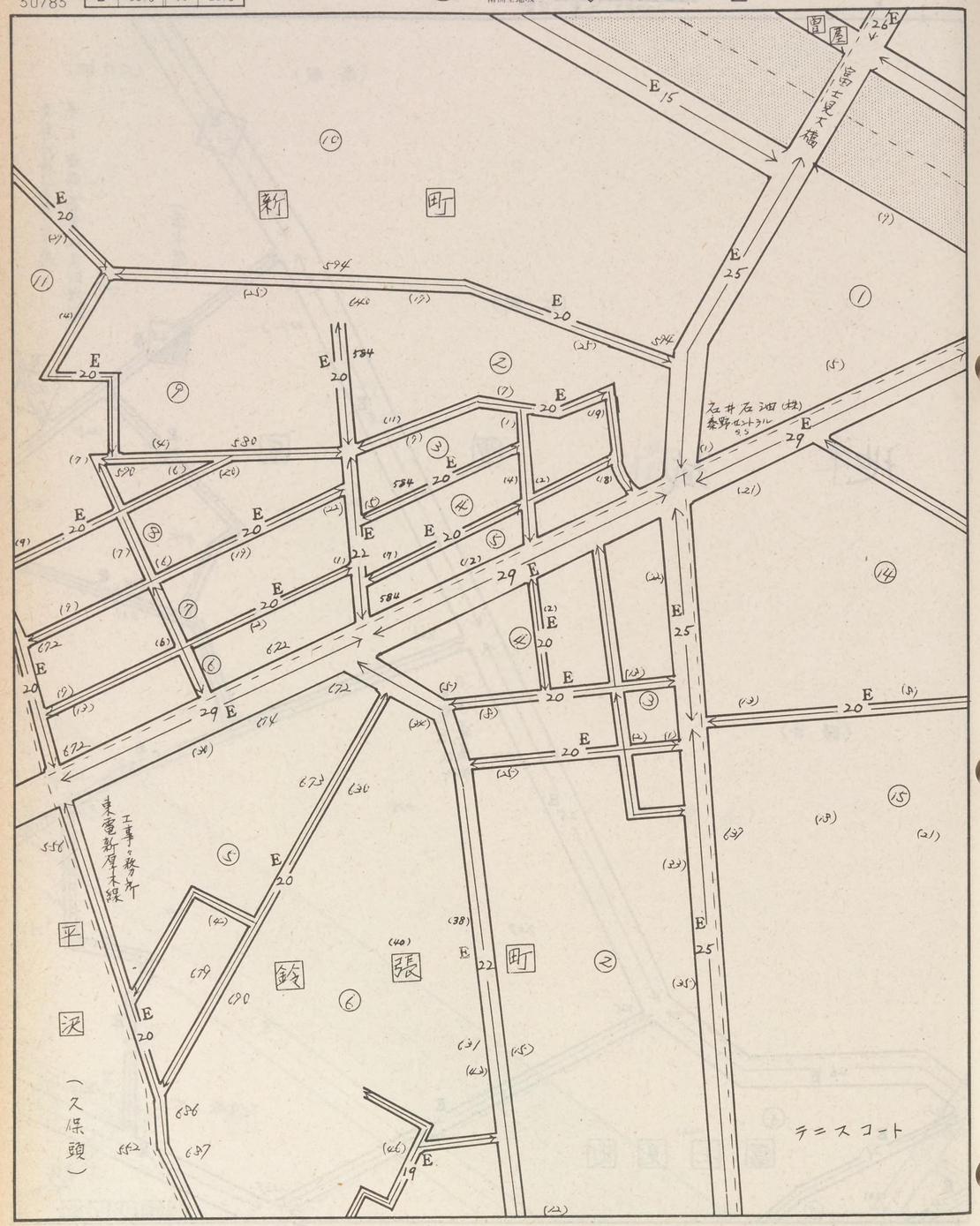

30782
30780
30787
30784
平沢
いばりが丘
桜町(二)
新町
富士見町
緑町
清水町
岡崎

平塚

30783

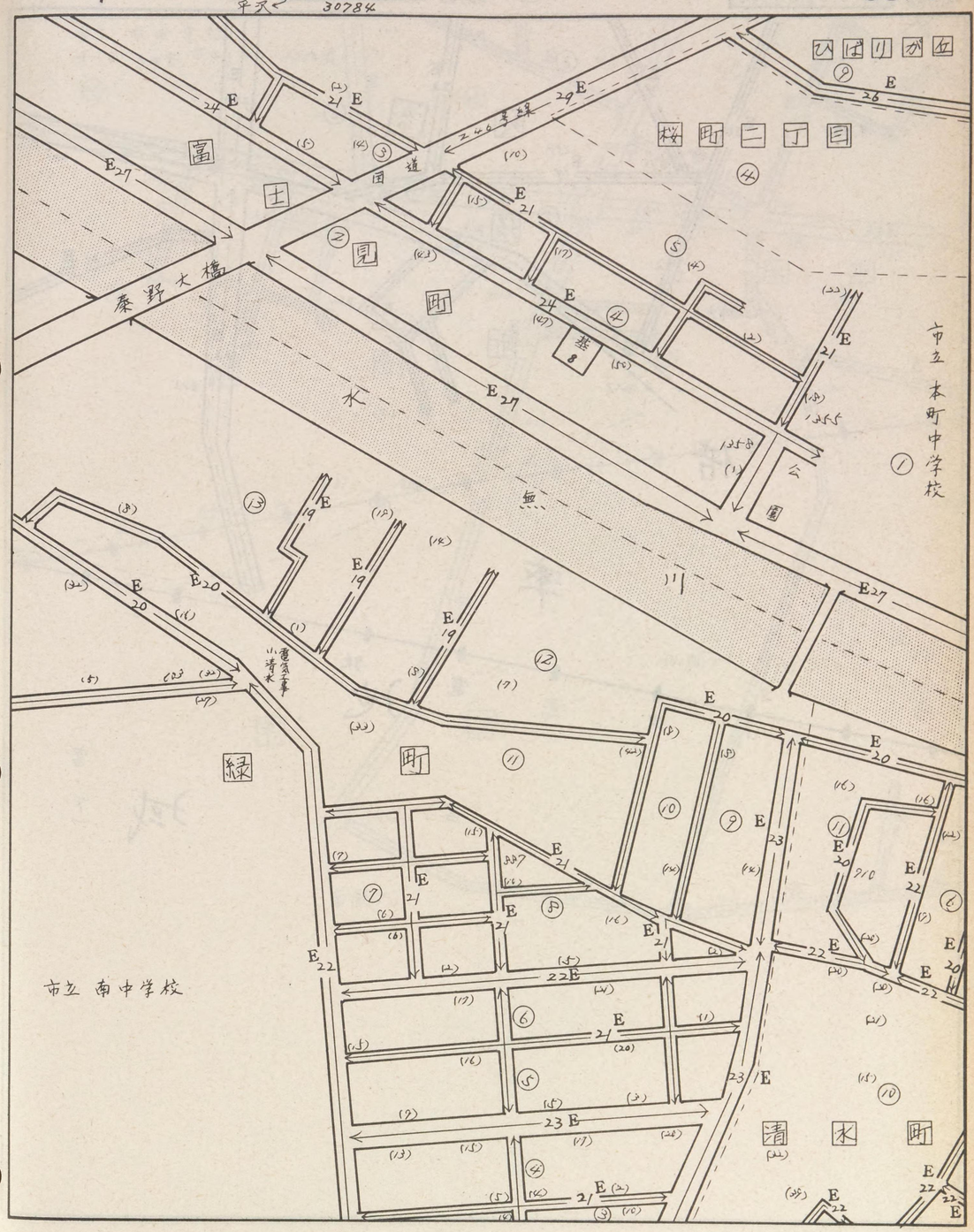

記号	借地権割合	記号	借地権割合
A	90%	E	50%
B	80%	F	40%
C	70%	G	30%
D	60%	H	20%

繁華街・高度商業地区
道路を中心として全地域
道路沿い

普通商業地区
併用住宅地区
全地域
北側道路沿い
南側全地域

中小工場地区
北側全地域
南側道路沿い
南側全地域

大工場地区
北側全地域
南側道路沿い
北側全地域

普通住宅地区
家内工場地区
無印は全地域

30784

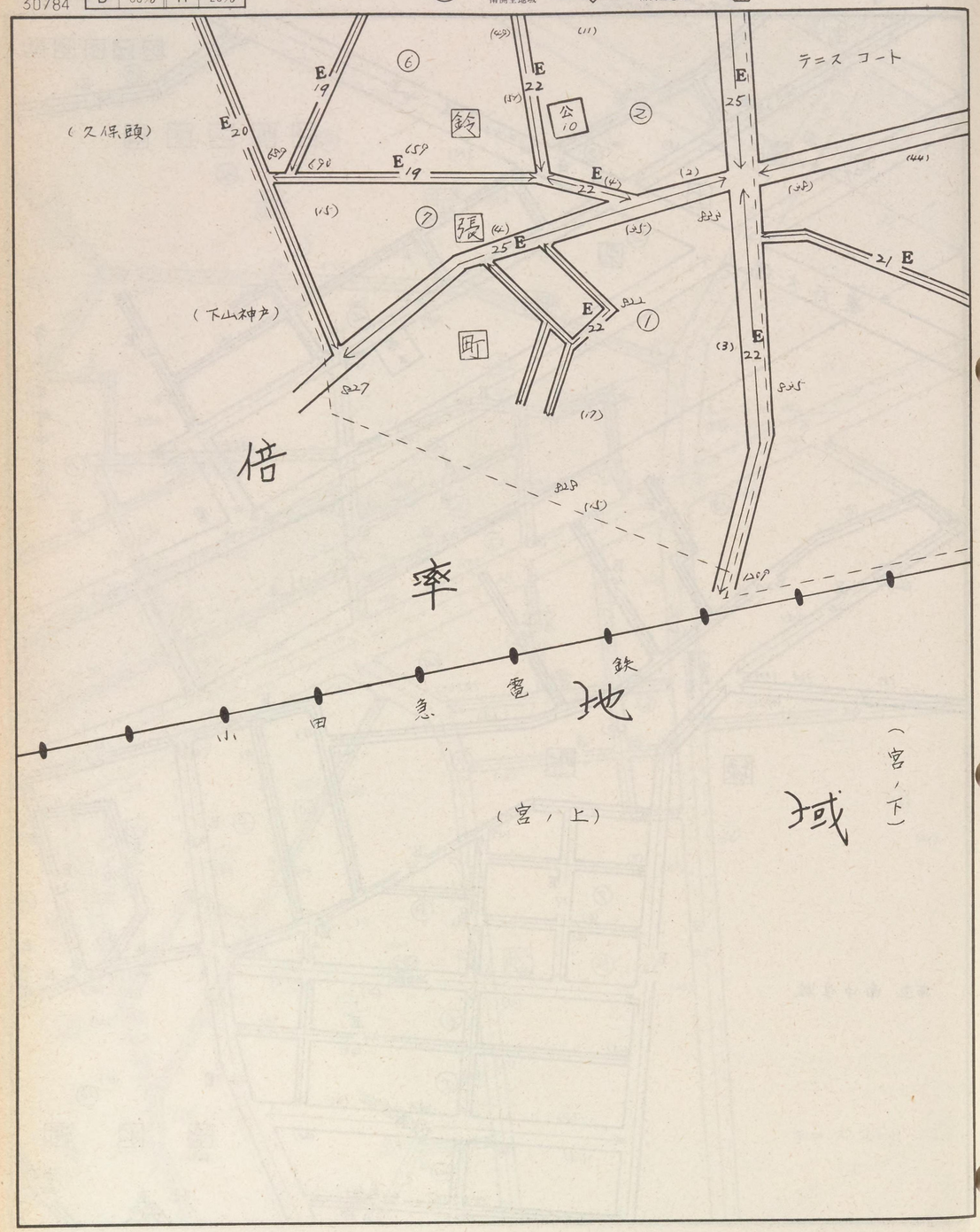

30783
30788
30784

平塚

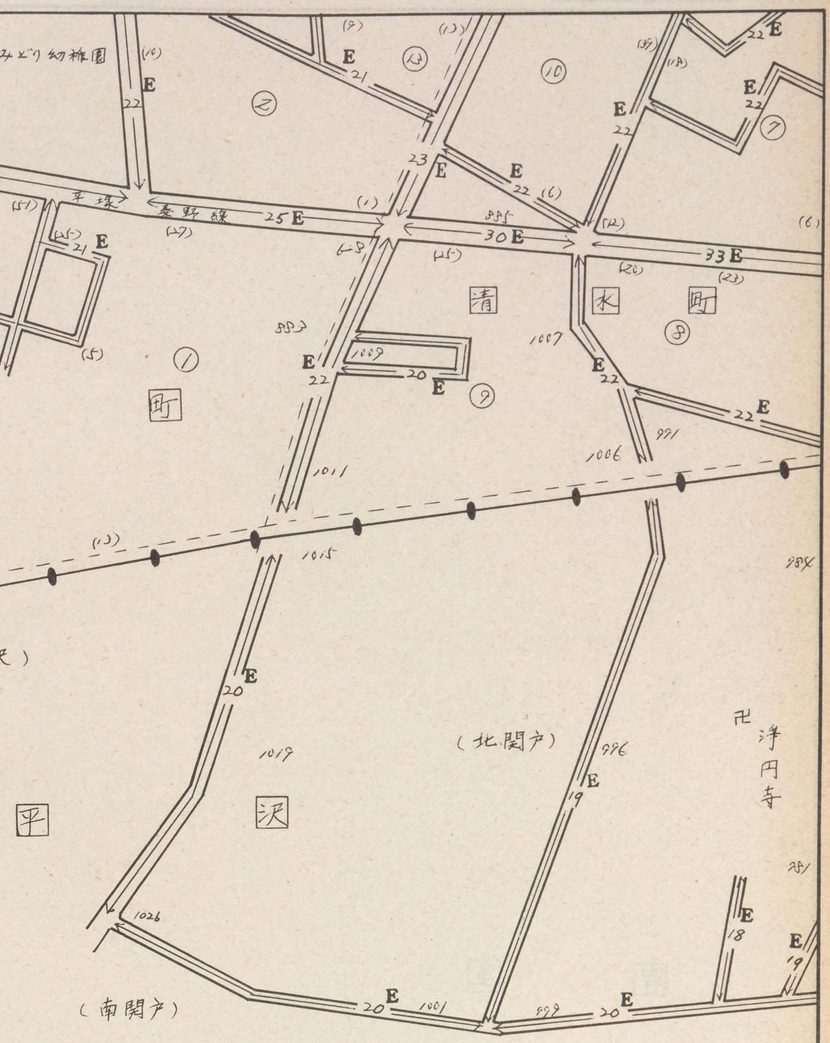

30785

記号	借地権割合	記号	借地権割合
A	90%	E	50%
B	80%	F	40%
C	70%	G	30%
D	60%	H	20%

繁華街・高度商業地区
道路を中心として全地域
道路沿い

普通商業地区
併用住宅地区
全地域
北側道路沿い
南側全地域

中小工場地区
北側全地域
南側道路沿い
南側全地域

大工場地区
北側全地域
南側道路沿い
北側全地域

普通住宅地区
家内工場地区
無印は全地域

30781
曽屋
30786

平　塚

30785

曽　屋

（上山王原）　（下山王原）

倍　率　地　域

秦野営業所
東京電力

E
25

記号	借地権割合	記号	借地権割合
A	90%	E	50%
B	80%	F	40%
C	70%	G	30%
D	60%	H	20%

繁華街・高度商業地区
道路を中心として全地域
道路沿い

普通商業地区
併用住宅地区
全地域
北側道路沿い
南側全地域

中小工場地区
北側全地域
南側道路沿い
南側全地域

大工場地区
北側全地域
南側道路沿い
北側全地域

普通住宅地区
家内工場地区
無印は全地域

30786

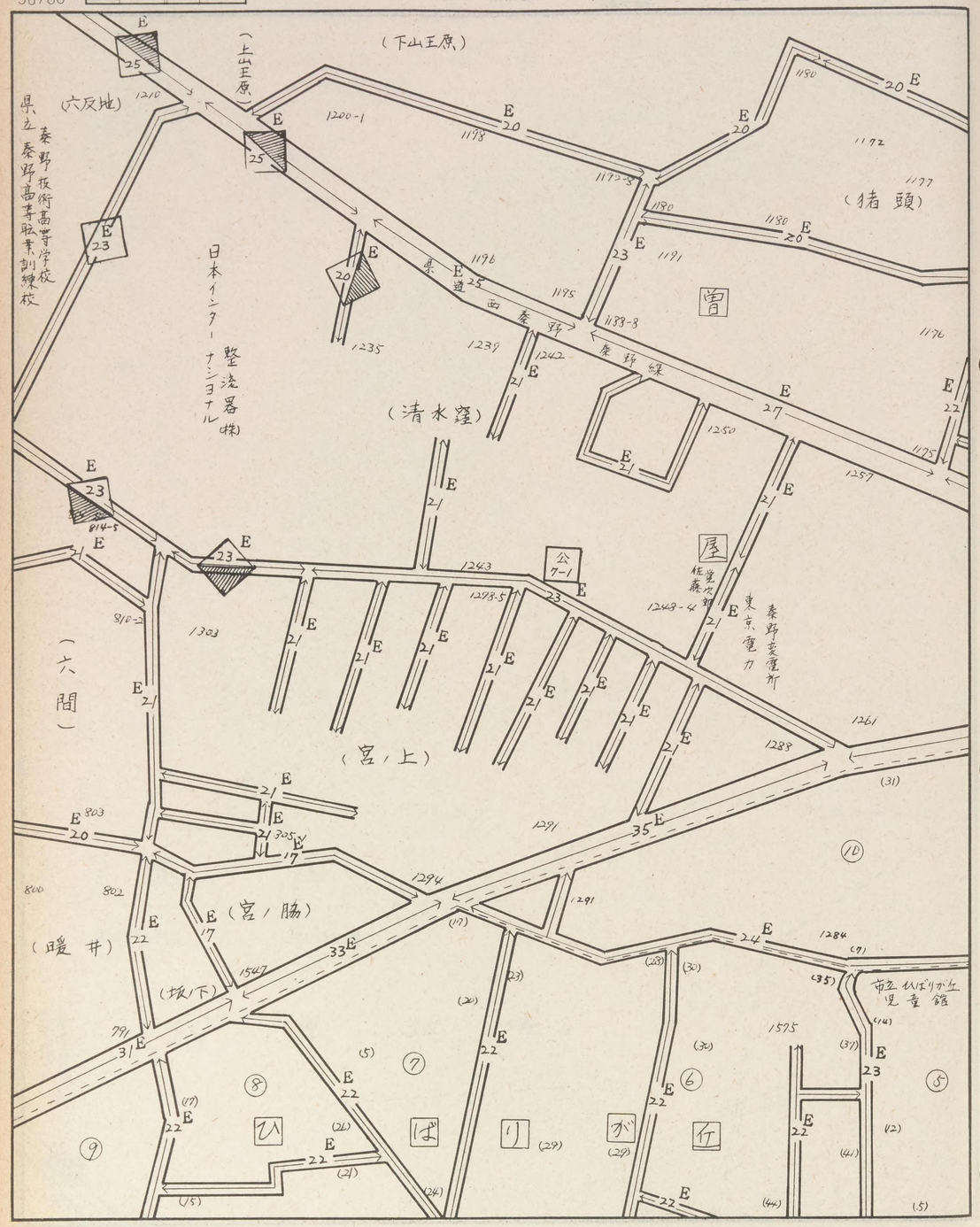

30786

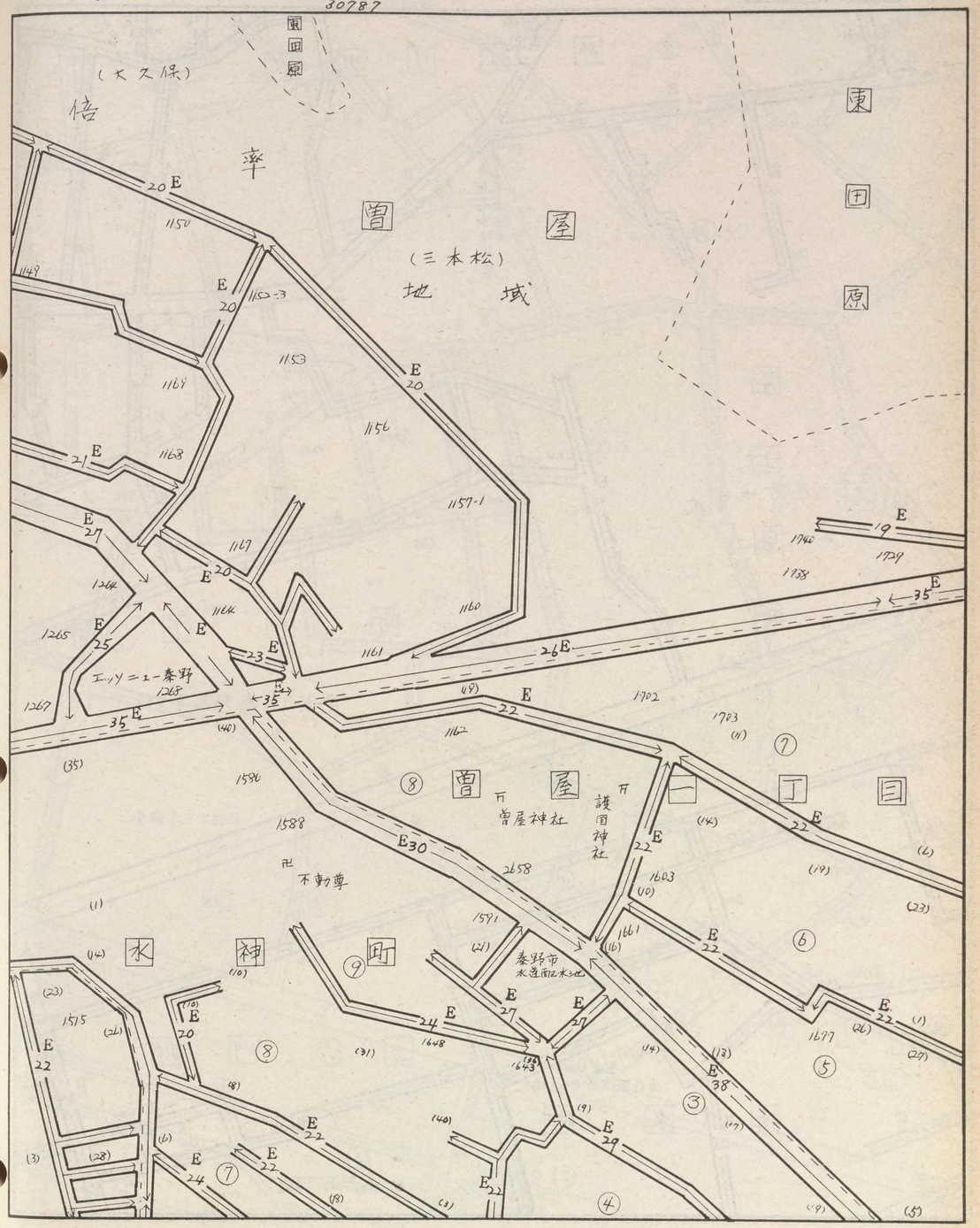

記号	借地権割合	記号	借地権割合
A	90%	E	50%
B	80%	F	40%
C	70%	G	30%
D	60%	H	20%

繁華街・高度商業地区
道路を中心として全地域
道路沿い

普通商業地区
併用住宅地区
全地域
北側道路沿い
南側全地域

中小工場地区
北側全地域
南側道路沿い
南側全地域

大工場地区
北側全地域
南側道路沿い
北側全地域

普通住宅地区
家内工場地区
無印は全地域

30787

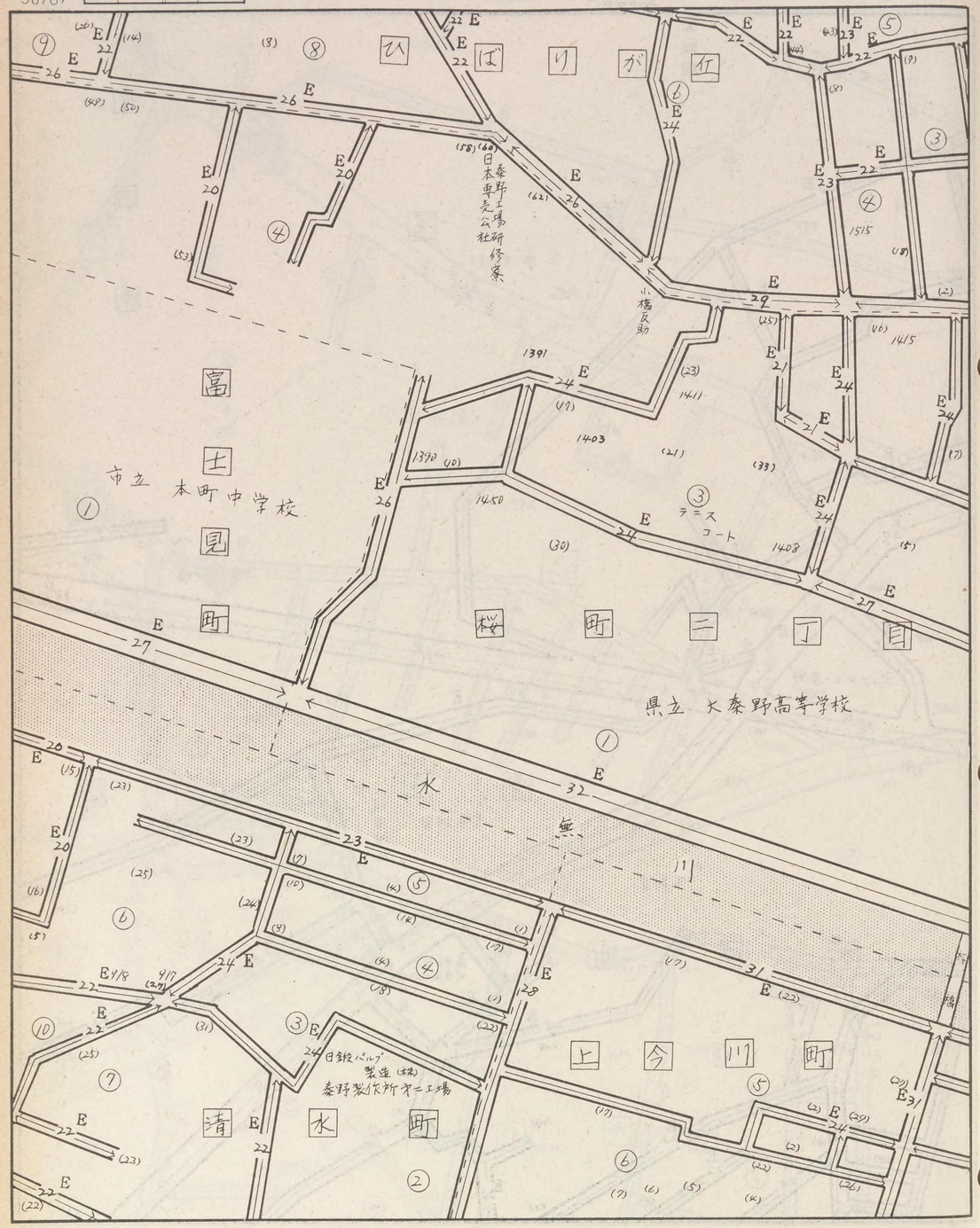

平塚

30787

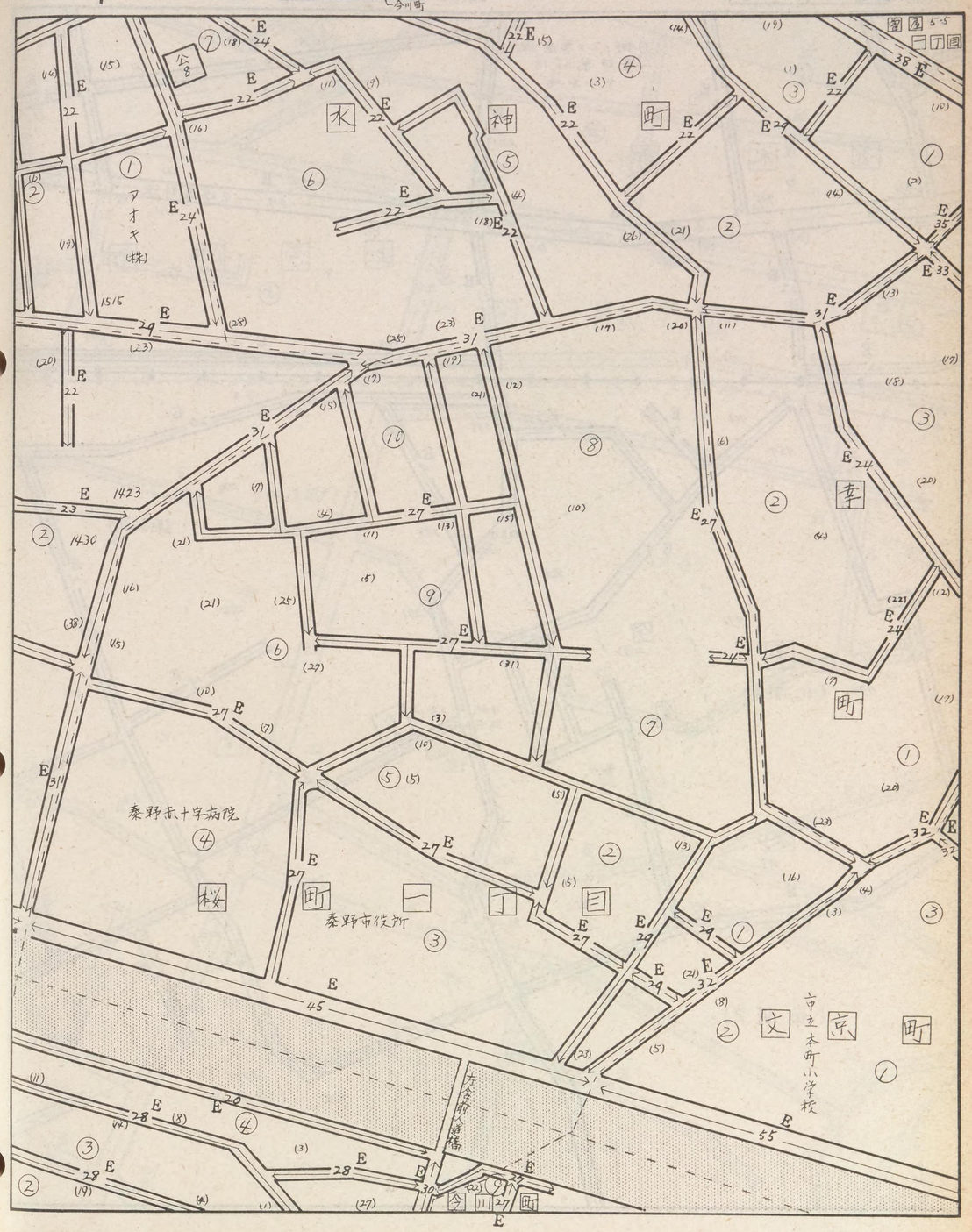

記号	借地権割合	記号	借地権割合
A	90%	E	50%
B	80%	F	40%
C	70%	G	30%
D	60%	H	20%

繁華街・高度商業地区
道路を中心として全地域
道路沿い

普通商業地区
併用住宅地区
全地域
北側道路沿い
南側全地域

中小工場地区
北側全地域
南側道路沿い
南側全地域

大工場地区
北側全地域
南側道路沿い
北側全地域

普通住宅地区
家内工場地区
無印は全地域

30788

日鉄パルプ製造㈱
秦野製作所
第二工場

木村俊太郎

清水町

上今川町

平境秦野線

(諏訪原)

(北南戸)

(南開戸)

(汐汲面)

30787
30784
30792
30789

平塚
30788

水無川

今川町

(杉ノ木開戸)

(上河原)

(荒井)

(西坂)

神社

(諏訪原)

(細田)

記号	借地権割合	記号	借地権割合
A	90%	E	50%
B	80%	F	40%
C	70%	G	30%
D	60%	H	20%

繁華街・高度商業地区
道路を中心として全地域
道路沿い

普通商業地区
併用住宅地区
全地域
北側道路沿い
南側全地域

中小工場地区
北側全地域
南側道路沿い
南側全地域

大工場地区
北側全地域
南側道路沿い
北側全地域

普通住宅地区
家内工場地区
無印は全地域

30789

平沢

今泉

泉

30788

平沢

今泉

30793

平塚

30789

344 E 22 (諏訪原) 343 E 24 346 E 21 352 (西坂) 362-2 E 25 E 30 365 E 25 376 E 21 378 E 21 (天王閣) 八坂神社 368 E 21 347 350 E 22 371 372 E 26 379 (中里) 大蚕院池 (諏訪下) (坂ノ内) 倍 率 今 地 域 泉

30788

平沢

今泉

30793

平塚

30789

344 E 22 (諏訪原) 343 E 24 346 E 21 352 (西坂) 362-2 E 25 E 30 365 E 25 376 E 21 378 E 21 (天王閣) 八坂神社 368 E 21 347 350 E 22 371 372 E 26 379 (中里) 大蚕院池 (諏訪下) (坂ノ内) 倍 率 今 地 域 泉

記号	借地権割合	記号	借地権割合
A	90%	E	50%
B	80%	F	40%
C	70%	G	30%
D	60%	H	20%

繁華街・高度商業地区
道路を中心として全地域
道路沿い

普通商業地区
併用住宅地区
全地域
北側道路沿い
南側全地域

中小工場地区
北側全地域
南側道路沿い
南側全地域

大工場地区
北側全地域
南側道路沿い
北側全地域

普通住宅地区
家内工場地区
無印は全地域

30790

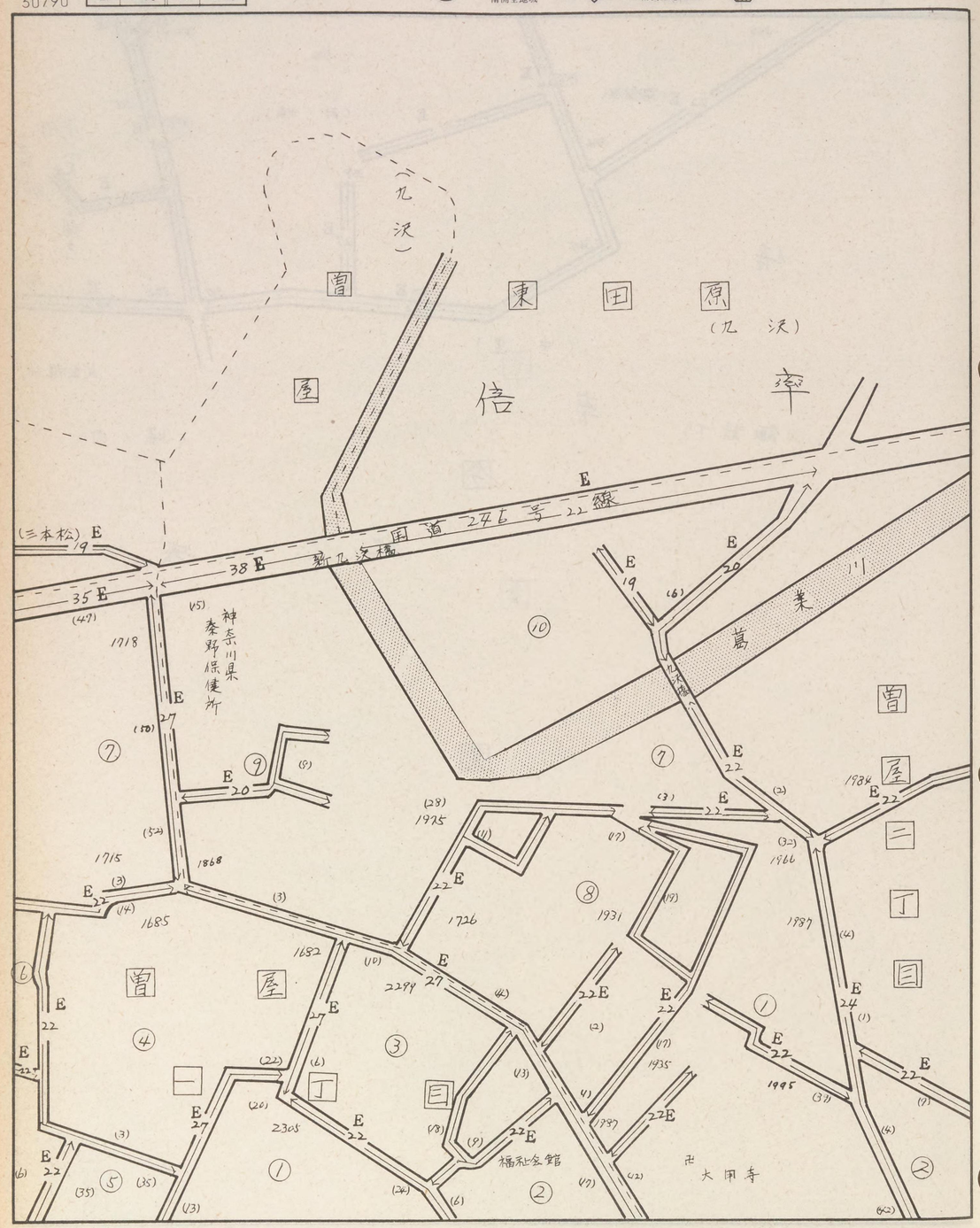

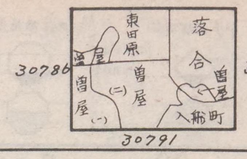

平塚

30790

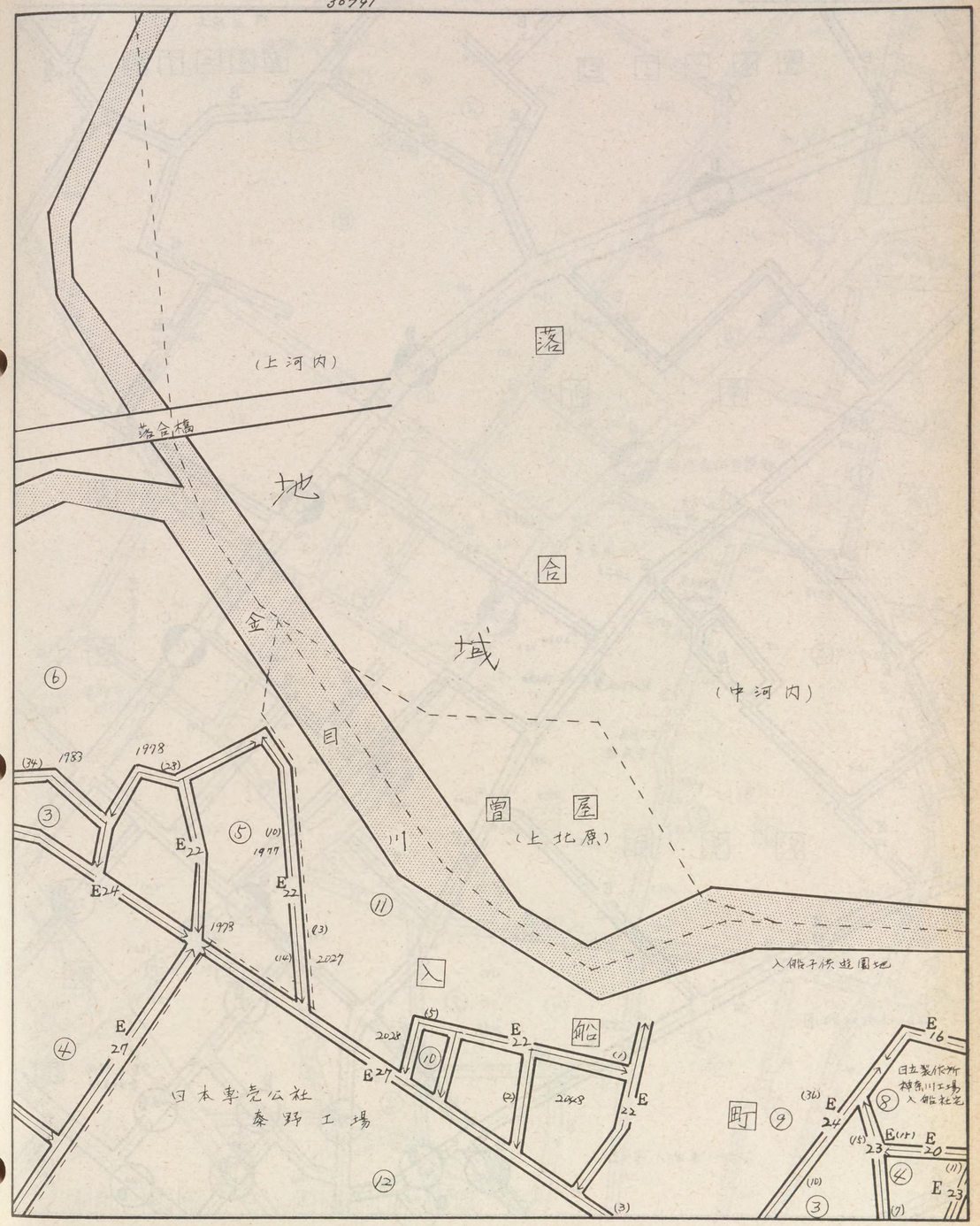

記号	借地権割合	記号	借地権割合
A	90%	E	50%
B	80%	F	40%
C	70%	G	30%
D	60%	H	20%

繁華街・高度商業地区
道路を中心として全地域
道路沿い

普通商業地区
併用住宅地区
全地域
北側道路沿い
南側全地域

中小工場地区
北側全地域
南側道路沿い
南側全地域

大工場地区
北側全地域
南側道路沿い
北側全地域

普通住宅地区
家内工場地区
無印は全地域

30791

30790 30787 30795 30792

平塚

30791

日本専売公社
秦野工場

卍大用寺

曽屋一丁目

曽屋二丁目

入船町

幸町

寿町

栄町

元町

本町

文京町

末広町

秦野電報電話局

秦野市消防本部

(有)金井酒造店

パンドラ美容室

秦野信用金庫 伊勢原支店

秦野郵便局

卍天神寺 安居院

乳牛公会堂

市立 本町幼稚園

市立 本町小学校

横浜銀行 秦野支店

横溝時計店

卍竹林寺

卍静門寺

平塚

30792

記号	借地権割合	記号	借地権割合
A	90%	E	50%
B	80%	F	40%
C	70%	G	30%
D	60%	H	20%

繁華街・高度商業地区
道路を中心として全地域
道路沿い

普通商業地区
併用住宅地区
全地域
北側道路沿い
南側全地域

中小工場地区
北側全地域
南側道路沿い
南側全地域

大工場地区
北側全地域
南側道路沿い
北側全地域

普通住宅地区
家内工場地区
無印は全地域

30791
30788
30796
30793

市立 本町小学校
文京町
栄町
秦野カトリック教会
東海銀行 秦野支店
秦野
橋
(上河原)
(荒井)
(下河原)
今泉
(前田)
(細田)
今川①町
大秦野ショッピングセンター
秦野市農業協同組合駐車場
(大上)
(ケケ下)
川西・秦野東
尾尻
オケキ土
0
×

山田歯科医院(山田秀)
(一)本町
(二)本町
(三)本町
大秦町
分梁
尾尻
元町
元 龍門寺
本町一丁目
本町二丁目
本町三丁目
本町四丁目
本町五丁目
本町六丁目
本町七丁目
本町八丁目
本町九丁目
本町十丁目
本町十一丁目
本町十二丁目
本町十三丁目
本町十四丁目
本町十五丁目
本町十六丁目
本町十七丁目
本町十八丁目
本町十九丁目
本町二十丁目
本町二十一丁目
本町二十二丁目
本町二十三丁目
本町二十四丁目
本町二十五丁目
本町二十六丁目
本町二十七丁目
本町二十八丁目
本町二十九丁目
本町三十丁目
本町三十一丁目
本町三十二丁目
本町三十三丁目
本町三十四丁目
本町三十五丁目
本町三十六丁目
本町三十七丁目
本町三十八丁目
本町三十九丁目
本町四十丁目
本町四十一丁目
本町四十二丁目
本町四十三丁目
本町四十四丁目
本町四十五丁目
本町四十六丁目
本町四十七丁目
本町四十八丁目
本町四十九丁目
本町五十丁目
本町五十一丁目
本町五十二丁目
本町五十三丁目
本町五十四丁目
本町五十五丁目
本町五十六丁目
本町五十七丁目
本町五十八丁目
本町五十九丁目
本町六十丁目
本町六十一丁目
本町六十二丁目
本町六十三丁目
本町六十四丁目
本町六十五丁目
本町六十六丁目
本町六十七丁目
本町六十八丁目
本町六十九丁目
本町七十丁目
本町七十一丁目
本町七十二丁目
本町七十三丁目
本町七十四丁目
本町七十五丁目
本町七十六丁目
本町七十七丁目
本町七十八丁目
本町七十九丁目
本町八十丁目
本町八十一丁目
本町八十二丁目
本町八十三丁目
本町八十四丁目
本町八十五丁目
本町八十六丁目
本町八十七丁目
本町八十八丁目
本町八十九丁目
本町九十丁目
本町九十一丁目
本町九十二丁目
本町九十三丁目
本町九十四丁目
本町九十五丁目
本町九十六丁目
本町九十七丁目
本町九十八丁目
本町九十九丁目
本町百丁目
本町百一丁目
本町百二丁目
本町百三丁目
本町百四丁目
本町百五丁目
本町百六丁目
本町百七丁目
本町百八丁目
本町百九丁目
本町百十丁目
本町百十一丁目
本町百十二丁目
本町百十三丁目
本町百十四丁目
本町百十五丁目
本町百十六丁目
本町百十七丁目
本町百十八丁目
本町百十九丁目
本町百二十丁目
本町百二十一丁目
本町百二十二丁目
本町百二十三丁目
本町百二十四丁目
本町百二十五丁目
本町百二十六丁目
本町百二十七丁目
本町百二十八丁目
本町百二十九丁目
本町百三十丁目
本町百三十一丁目
本町百三十二丁目
本町百三十三丁目
本町百三十四丁目
本町百三十五丁目
本町百三十六丁目
本町百三十七丁目
本町百三十八丁目
本町百三十九丁目
本町百四十丁目
本町百四十一丁目
本町百四十二丁目
本町百四十三丁目
本町百四十四丁目
本町百四十五丁目
本町百四十六丁目
本町百四十七丁目
本町百四十八丁目
本町百四十九丁目
本町百五十丁目
本町百五十一丁目
本町百五十二丁目
本町百五十三丁目
本町百五十四丁目
本町百五十五丁目
本町百五十六丁目
本町百五十七丁目
本町百五十八丁目
本町百五十九丁目
本町百六十丁目
本町百六十一丁目
本町百六十二丁目
本町百六十三丁目
本町百六十四丁目
本町百六十五丁目
本町百六十六丁目
本町百六十七丁目
本町百六十八丁目
本町百六十九丁目
本町百七十丁目
本町百七十一丁目
本町百七十二丁目
本町百七十三丁目
本町百七十四丁目
本町百七十五丁目
本町百七十六丁目
本町百七十七丁目
本町百七十八丁目
本町百七十九丁目
本町百八十丁目
本町百八十一丁目
本町百八十二丁目
本町百八十三丁目
本町百八十四丁目
本町百八十五丁目
本町百八十六丁目
本町百八十七丁目
本町百八十八丁目
本町百八十九丁目
本町百九十丁目
本町百九十一丁目
本町百九十二丁目
本町百九十三丁目
本町百九十四丁目
本町百九十五丁目
本町百九十六丁目
本町百九十七丁目
本町百九十八丁目
本町百九十九丁目
本町二百丁目
本町二百一丁目
本町二百二丁目
本町二百三丁目
本町二百四丁目
本町二百五丁目
本町二百六丁目
本町二百七丁目
本町二百八丁目
本町二百九丁目
本町二百十丁目
本町二百十一丁目
本町二百十二丁目
本町二百十三丁目
本町二百十四丁目
本町二百十五丁目
本町二百十六丁目
本町二百十七丁目
本町二百十八丁目
本町二百十九丁目
本町二百二十丁目
本町二百二十一丁目
本町二百二十二丁目
本町二百二十三丁目
本町二百二十四丁目
本町二百二十五丁目
本町二百二十六丁目
本町二百二十七丁目
本町二百二十八丁目
本町二百二十九丁目
本町二百三十丁目
本町二百三十一丁目
本町二百三十二丁目
本町二百三十三丁目
本町二百三十四丁目
本町二百三十五丁目
本町二百三十六丁目
本町二百三十七丁目
本町二百三十八丁目
本町二百三十九丁目
本町二百四十丁目
本町二百四十一丁目
本町二百四十二丁目
本町二百四十三丁目
本町二百四十四丁目
本町二百四十五丁目
本町二百四十六丁目
本町二百四十七丁目
本町二百四十八丁目
本町二百四十九丁目
本町二百五十丁目
本町二百五十一丁目
本町二百五十二丁目
本町二百五十三丁目
本町二百五十四丁目
本町二百五十五丁目
本町二百五十六丁目
本町二百五十七丁目
本町二百五十八丁目
本町二百五十九丁目
本町二百六十丁目
本町二百六十一丁目
本町二百六十二丁目
本町二百六十三丁目
本町二百六十四丁目
本町二百六十五丁目
本町二百六十六丁目
本町二百六十七丁目
本町二百六十八丁目
本町二百六十九丁目
本町二百七十丁目
本町二百七十一丁目
本町二百七十二丁目
本町二百七十三丁目
本町二百七十四丁目
本町二百七十五丁目
本町二百七十六丁目
本町二百七十七丁目
本町二百七十八丁目
本町二百七十九丁目
本町二百八十丁目
本町二百八十一丁目
本町二百八十二丁目
本町二百八十三丁目
本町二百八十四丁目
本町二百八十五丁目
本町二百八十六丁目
本町二百八十七丁目
本町二百八十八丁目
本町二百八十九丁目
本町二百九十丁目
本町二百九十一丁目
本町二百九十二丁目
本町二百九十三丁目
本町二百九十四丁目
本町二百九十五丁目
本町二百九十六丁目
本町二百九十七丁目
本町二百九十八丁目
本町二百九十九丁目
本町三百丁目
本町三百一丁目
本町三百二丁目
本町三百三丁目
本町三百四丁目
本町三百五丁目
本町三百六丁目
本町三百七丁目
本町三百八丁目
本町三百九丁目
本町三百十丁目
本町三百十一丁目
本町三百十二丁目
本町三百十三丁目
本町三百十四丁目
本町三百十五丁目
本町三百十六丁目
本町三百十七丁目
本町三百十八丁目
本町三百十九丁目
本町三百二十丁目
本町三百二十一丁目
本町三百二十二丁目
本町三百二十三丁目
本町三百二十四丁目
本町三百二十五丁目
本町三百二十六丁目
本町三百二十七丁目
本町三百二十八丁目
本町三百二十九丁目
本町三百三十丁目
本町三百三十一丁目
本町三百三十二丁目
本町三百三十三丁目
本町三百三十四丁目
本町三百三十五丁目
本町三百三十六丁目
本町三百三十七丁目
本町三百三十八丁目
本町三百三十九丁目
本町三百四十丁目
本町三百四十一丁目
本町三百四十二丁目
本町三百四十三丁目
本町三百四十四丁目
本町三百四十五丁目
本町三百四十六丁目
本町三百四十七丁目
本町三百四十八丁目
本町三百四十九丁目
本町三百五十丁目
本町三百五十一丁目
本町三百五十二丁目
本町三百五十三丁目
本町三百五十四丁目
本町三百五十五丁目
本町三百五十六丁目
本町三百五十七丁目
本町三百五十八丁目
本町三百五十九丁目
本町三百六十丁目
本町三百六十一丁目
本町三百六十二丁目
本町三百六十三丁目
本町三百六十四丁目
本町三百六十五丁目
本町三百六十六丁目
本町三百六十七丁目
本町三百六十八丁目
本町三百六十九丁目
本町三百七十丁目
本町三百七十一丁目
本町三百七十二丁目
本町三百七十三丁目
本町三百七十四丁目
本町三百七十五丁目
本町三百七十六丁目
本町三百七十七丁目
本町三百七十八丁目
本町三百七十九丁目
本町三百八十丁目
本町三百八十一丁目
本町三百八十二丁目
本町三百八十三丁目
本町三百八十四丁目
本町三百八十五丁目
本町三百八十六丁目
本町三百八十七丁目
本町三百八十八丁目
本町三百八十九丁目
本町三百九十丁目
本町三百九十一丁目
本町三百九十二丁目
本町三百九十三丁目
本町三百九十四丁目
本町三百九十五丁目
本町三百九十六丁目
本町三百九十七丁目
本町三百九十八丁目
本町三百九十九丁目
本町四百丁目
本町四百一丁目
本町四百二丁目
本町四百三丁目
本町四百四丁目
本町四百五丁目
本町四百六丁目
本町四百七丁目
本町四百八丁目
本町四百九丁目
本町四百十丁目
本町四百十一丁目
本町四百十二丁目
本町四百十三丁目
本町四百十四丁目
本町四百十五丁目
本町四百十六丁目
本町四百十七丁目
本町四百十八丁目
本町四百十九丁目
本町四百二十丁目
本町四百二十一丁目
本町四百二十二丁目
本町四百二十三丁目
本町四百二十四丁目
本町四百二十五丁目
本町四百二十六丁目
本町四百二十七丁目
本町四百二十八丁目
本町四百二十九丁目
本町四百三十丁目
本町四百三十一丁目
本町四百三十二丁目
本町四百三十三丁目
本町四百三十四丁目
本町四百三十五丁目
本町四百三十六丁目
本町四百三十七丁目
本町四百三十八丁目
本町四百三十九丁目
本町四百四十丁目
本町四百四十一丁目
本町四百四十二丁目
本町四百四十三丁目
本町四百四十四丁目
本町四百四十五丁目
本町四百四十六丁目
本町四百四十七丁目
本町四百四十八丁目
本町四百四十九丁目
本町四百五十丁目
本町四百五十一丁目
本町四百五十二丁目
本町四百五十三丁目
本町四百五十四丁目
本町四百五十五丁目
本町四百五十六丁目
本町四百五十七丁目
本町四百五十八丁目
本町四百五十九丁目
本町四百六十丁目
本町四百六十一丁目
本町四百六十二丁目
本町四百六十三丁目
本町四百六十四丁目
本町四百六十五丁目
本町四百六十六丁目
本町四百六十七丁目
本町四百六十八丁目
本町四百六十九丁目
本町四百七十丁目
本町四百七十一丁目
本町四百七十二丁目
本町四百七十三丁目
本町四百七十四丁目
本町四百七十五丁目
本町四百七十六丁目
本町四百七十七丁目
本町四百七十八丁目
本町四百七十九丁目
本町四百八十丁目
本町四百八十一丁目
本町四百八十二丁目
本町四百八十三丁目
本町四百八十四丁目
本町四百八十五丁目
本町四百八十六丁目
本町四百八十七丁目
本町四百八十八丁目
本町四百八十九丁目
本町四百九十丁目
本町四百九十一丁目
本町四百九十二丁目
本町四百九十三丁目
本町四百九十四丁目
本町四百九十五丁目
本町四百九十六丁目
本町四百九十七丁目
本町四百九十八丁目
本町四百九十九丁目
本町五百丁目
本町五百一丁目
本町五百二丁目
本町五百三丁目
本町五百四丁目
本町五百五丁目
本町五百六丁目
本町五百七丁目
本町五百八丁目
本町五百九丁目
本町五百十丁目
本町五百十一丁目
本町五百十二丁目
本町五百十三丁目
本町五百十四丁目
本町五百十五丁目
本町五百十六丁目
本町五百十七丁目
本町五百十八丁目
本町五百十九丁目
本町五百二十丁目
本町五百二十一丁目
本町五百二十二丁目
本町五百二十三丁目
本町五百二十四丁目
本町五百二十五丁目
本町五百二十六丁目
本町五百二十七丁目
本町五百二十八丁目
本町五百二十九丁目
本町五百三十丁目
本町五百三十一丁目
本町五百三十二丁目
本町五百三十三丁目
本町五百三十四丁目
本町五百三十五丁目
本町五百三十六丁目
本町五百三十七丁目
本町五百三十八丁目
本町五百三十九丁目
本町五百四十丁目
本町五百四十一丁目
本町五百四十二丁目
本町五百四十三丁目
本町五百四十四丁目
本町五百四十五丁目
本町五百四十六丁目
本町五百四十七丁目
本町五百四十八丁目
本町五百四十九丁目
本町五百五十丁目
本町五百五十一丁目
本町五百五十二丁目
本町五百五十三丁目
本町五百五十四丁目
本町五百五十五丁目
本町五百五十六丁目
本町五百五十七丁目
本町五百五十八丁目
本町五百五十九丁目
本町五百六十丁目
本町五百六十一丁目
本町五百六十二丁目
本町五百六十三丁目
本町五百六十四丁目
本町五百六十五丁目
本町五百六十六丁目
本町五百六十七丁目
本町五百六十八丁目
本町五百六十九丁目
本町五百七十丁目
本町五百七十一丁目
本町五百七十二丁目
本町五百七十三丁目
本町五百七十四丁目
本町五百七十五丁目
本町五百七十六丁目
本町五百七十七丁目
本町五百七十八丁目
本町五百七十九丁目
本町五百八十丁目
本町五百八十一丁目
本町五百八十二丁目
本町五百八十三丁目
本町五百八十四丁目
本町五百八十五丁目
本町五百八十六丁目
本町五百八十七丁目
本町五百八十八丁目
本町五百八十九丁目
本町五百九十丁目
本町五百九十一丁目
本町五百九十二丁目
本町五百九十三丁目
本町五百九十四丁目
本町五百九十五丁目
本町五百九十六丁目
本町五百九十七丁目
本町五百九十八丁目
本町五百九十九丁目
本町六百丁目
本町六百一丁目
本町六百二丁目
本町六百三丁目
本町六百四丁目
本町六百五丁目
本町六百六丁目
本町六百七丁目
本町六百八丁目
本町六百九丁目
本町六百十丁目
本町六百十一丁目
本町六百十二丁目
本町六百十三丁目
本町六百十四丁目
本町六百十五丁目
本町六百十六丁目
本町六百十七丁目
本町六百十八丁目
本町六百十九丁目
本町六百二十丁目
本町六百二十一丁目
本町六百二十二丁目
本町六百二十三丁目
本町六百二十四丁目
本町六百二十五丁目
本町六百二十六丁目
本町六百二十七丁目
本町六百二十八丁目
本町六百二十九丁目
本町六百三十丁目
本町六百三十一丁目
本町六百三十二丁目
本町六百三十三丁目
本町六百三十四丁目
本町六百三十五丁目
本町六百三十六丁目
本町六百三十七丁目
本町六百三十八丁目
本町六百三十九丁目
本町六百四十丁目
本町六百四十一丁目
本町六百四十二丁目
本町六百四十三丁目
本町六百四十四丁目
本町六百四十五丁目
本町六百四十六丁目
本町六百四十七丁目
本町六百四十八丁目
本町六百四十九丁目
本町六百五十丁目
本町六百五十一丁目
本町六百五十二丁目
本町六百五十三丁目
本町六百五十四丁目
本町六百五十五丁目
本町六百五十六丁目
本町六百五十七丁目
本町六百五十八丁目
本町六百五十九丁目
本町六百六十丁目
本町六百六十一丁目
本町六百六十二丁目
本町六百六十三丁目
本町六百六十四丁目
本町六百六十五丁目
本町六百六十六丁目
本町六百六十七丁目
本町六百六十八丁目
本町六百六十九丁目
本町六百七十丁目
本町六百七十一丁目
本町六百七十二丁目
本町六百七十三丁目
本町六百七十四丁目
本町六百七十五丁目
本町六百七十六丁目
本町六百七十七丁目
本町六百七十八丁目
本町六百七十九丁目
本町六百八十丁目
本町六百八十一丁目
本町六百八十二丁目
本町六百八十三丁目
本町六百八十四丁目
本町六百八十五丁目
本町六百八十六丁目
本町六百八十七丁目
本町六百八十八丁目
本町六百八十九丁目
本町六百九十丁目
本町六百九十一丁目
本町六百九十二丁目
本町六百九十三丁目
本町六百九十四丁目
本町六百九十五丁目
本町六百九十六丁目
本町六百九十七丁目
本町六百九十八丁目
本町六百九十九丁目
本町七百丁目
本町七百一丁目
本町七百二丁目
本町七百三丁目
本町七百四丁目
本町七百五丁目
本町七百六丁目
本町七百七丁目
本町七百八丁目
本町七百九丁目
本町七百十丁目
本町七百十一丁目
本町七百十二丁目
本町七百十三丁目
本町七百十四丁目
本町七百十五丁目
本町七百十六丁目
本町七百十七丁目
本町七百十八丁目
本町七百十九丁目
本町七百二十丁目
本町七百二十一丁目
本町七百二十二丁目
本町七百二十三丁目
本町七百二十四丁目
本町七百二十五丁目
本町七百二十六丁目
本町七百二十七丁目
本町七百二十八丁目
本町七百二十九丁目
本町七百三十丁目
本町七百三十一丁目
本町七百三十二丁目
本町七百三十三丁目
本町七百三十四丁目
本町七百三十五丁目
本町七百三十六丁目
本町七百三十七丁目
本町七百三十八丁目
本町七百三十九丁目
本町七百四十丁目
本町七百四十一丁目
本町七百四十二丁目
本町七百四十三丁目
本町七百四十四丁目
本町七百四十五丁目
本町七百四十六丁目
本町七百四十七丁目
本町七百四十八丁目
本町七百四十九丁目
本町七百五十丁目
本町七百五十一丁目
本町七百五十二丁目
本町七百五十三丁目
本町七百五十四丁目
本町七百五十五丁目
本町七百五十六丁目
本町七百五十七丁目
本町七百五十八丁目
本町七百五十九丁目
本町七百六十丁目
本町七百六十一丁目
本町七百六十二丁目
本町七百六十三丁目
本町七百六十四丁目
本町七百六十五丁目
本町七百六十六丁目
本町七百六十七丁目
本町七百六十八丁目
本町七百六十九丁目
本町七百七十丁目
本町七百七十一丁目
本町七百七十二丁目
本町七百七十三丁目
本町七百七十四丁目
本町七百七十五丁目
本町七百七十六丁目
本町七百七十七丁目
本町七百七十八丁目
本町七百七十九丁目
本町七百八十丁目
本町七百八十一丁目
本町七百八十二丁目
本町七百八十三丁目
本町七百八十四丁目
本町七百八十五丁目
本町七百八十六丁目
本町七百八十七丁目
本町七百八十八丁目
本町七百八十九丁目
本町七百九十丁目
本町七百九十一丁目
本町七百九十二丁目
本町七百九十三丁目
本町七百九十四丁目
本町七百九十五丁目
本町七百九十六丁目
本町七百九十七丁目
本町七百九十八丁目
本町七百九十九丁目
本町八百丁目
本町八百一丁目
本町八百二丁目
本町八百三丁目
本町八百四丁目
本町八百五丁目
本町八百六丁目
本町八百七丁目
本町八百八丁目
本町八百九丁目
本町八百十丁目
本町八百十一丁目
本町八百十二丁目
本町八百十三丁目
本町八百十四丁目
本町八百十五丁目
本町八百十六丁目
本町八百十七丁目
本町八百十八丁目
本町八百十九丁目
本町八百二十丁目
本町八百二十一丁目
本町八百二十二丁目
本町八百二十三丁目
本町八百二十四丁目
本町八百二十五丁目
本町八百二十六丁目
本町八百二十七丁目
本町八百二十八丁目
本町八百二十九丁目
本町八百三十丁目
本町八百三十一丁目
本町八百三十二丁目
本町八百三十三丁目
本町八百三十四丁目
本町八百三十五丁目
本町八百三十六丁目
本町八百三十七丁目
本町八百三十八丁目
本町八百三十九丁目
本町八百四十丁目
本町八百四十一丁目
本町八百四十二丁目
本町八百四十三丁目
本町八百四十四丁目
本町八百四十五丁目
本町八百四十六丁目
本町八百四十七丁目
本町八百四十八丁目
本町八百四十九丁目
本町八百五十丁目
本町八百五十一丁目
本町八百五十二丁目
本町八百五十三丁目
本町八百五十四丁目
本町八百五十五丁目
本町八百五十六丁目
本町八百五十七丁目
本町八百五十八丁目
本町八百五十九丁目
本町八百六十丁目
本町八百六十一丁目
本町八百六十二丁目
本町八百六十三丁目
本町八百六十四丁目
本町八百六十五丁目
本町八百六十六丁目
本町八百六十七丁目
本町八百六十八丁目
本町八百六十九丁目
本町八百七十丁目
本町八百七十一丁目
本町八百七十二丁目
本町八百七十三丁目
本町八百七十四丁目
本町八百七十五丁目
本町八百七十六丁目
本町八百七十七丁目
本町八百七十八丁目
本町八百七十九丁目
本町八百八十丁目
本町八百八十一丁目
本町八百八十二丁目
本町八百八十三丁目
本町八百八十四丁目
本町八百八十五丁目
本町八百八十六丁目
本町八百八十七丁目
本町八百八十八丁目
本町八百八十九丁目
本町八百九十丁目
本町八百九十一丁目
本町八百九十二丁目
本町八百九十三丁目
本町八百九十四丁目
本町八百九十五丁目
本町八百九十六丁目
本町八百九十七丁目
本町八百九十八丁目
本町八百九十九丁目
本町九百丁目
本町九百一丁目
本町九百二丁目
本町九百三丁目
本町九百四丁目
本町九百五丁目
本町九百六丁目
本町九百七丁目
本町九百八丁目
本町九百九丁目
本町九百十丁目
本町九百十一丁目
本町九百十二丁目
本町九百十三丁目
本町九百十四丁目
本町九百十五丁目
本町九百十六丁目
本町九百十七丁目
本町九百十八丁目
本町九百十九丁目
本町九百二十丁目
本町九百二十一丁目
本町九百二十二丁目
本町九百二十三丁目
本町九百二十四丁目
本町九百二十五丁目
本町九百二十六丁目
本町九百二十七丁目
本町九百二十八丁目
本町九百二十九丁目
本町九百三十丁目
本町九百三十一丁目
本町九百三十二丁目
本町九百三十三丁目
本町九百三十四丁目
本町九百三十五丁目
本町九百三十六丁目
本町九百三十七丁目
本町九百三十八丁目
本町九百三十九丁目
本町九百四十丁目
本町九百四十一丁目
本町九百四十二丁目
本町九百四十三丁目
本町九百四十四丁目
本町九百四十五丁目
本町九百四十六丁目
本町九百四十七丁目
本町九百四十八丁目
本町九百四十九丁目
本町九百五十丁目
本町九百五十一丁目
本町九百五十二丁目
本町九百五十三丁目
本町九百五十四丁目
本町九百五十五丁目
本町九百五十六丁目
本町九百五十七丁目
本町九百五十八丁目
本町九百五十九丁目
本町九百六十丁目
本町九百六十一丁目
本町九百六十二丁目
本町九百六十三丁目
本町九百六十四丁目
本町九百六十五丁目
本町九百六十六丁目
本町九百六十七丁目
本町九百六十八丁目
本町九百六十九丁目
本町九百七十丁目
本町九百七十一丁目
本町九百七十二丁目
本町九百七十三丁目
本町九百七十四丁目
本町九百七十五丁目
本町九百七十六丁目
本町九百七十七丁目
本町九百七十八丁目
本町九百七十九丁目
本町九百八十丁目
本町九百八十一丁目
本町九百八十二丁目
本町九百八十三丁目
本町九百八十四丁目
本町九百八十五丁目
本町九百八十六丁目
本町九百八十七丁目
本町九百八十八丁目
本町九百八十九丁目
本町九百九十丁目
本町九百九十一丁目
本町九百九十二丁目
本町九百九十三丁目
本町九百九十四丁目
本町九百九十五丁目
本町九百九十六丁目
本町九百九十七丁目
本町九百九十八丁目
本町九百九十九丁目
本町千丁目
本町千一丁目
本町千二丁目
本町千三丁目
本町千四丁目
本町千五丁目
本町千六丁目
本町千七丁目
本町千八丁目
本町千九丁目
本町千十丁目
本町千十一丁目
本町千十二丁目
本町千十三丁目
本町千十四丁目
本町千十五丁目
本町千十六丁目
本町千十七丁目
本町千十八丁目
本町千十九丁目
本町千二十丁目
本町千二十一丁目
本町千二十二丁目
本町千二十三丁目
本町千二十四丁目
本町千二十五丁目
本町千二十六丁目
本町千二十七丁目
本町千二十八丁目
本町千二十九丁目
本町千三十丁目
本町千三十一丁目
本町千三十二丁目
本町千三十三丁目
本町千三十四丁目
本町千三十五丁目
本町千三十六丁目
本町千三十七丁目
本町千三十八丁目
本町千三十九丁目
本町千四十丁目
本町千四十一丁目
本町千四十二丁目
本町千四十三丁目
本町千四十四丁目
本町千四十五丁目
本町千四十六丁目
本町千四十七丁目
本町千四十八丁目
本町千四十九丁目
本町千五十丁目
本町千五十一丁目
本町千五十二丁目
本町千五十三丁目
本町千五十四丁目
本町千五十五丁目
本町千五十六丁目
本町千五十七丁目
本町千五十八丁目
本町千五十九丁目
本町千六十丁目
本町千六十一丁目
本町千六十二丁目
本町千六十三丁目
本町千六十四丁目
本町千六十五丁目
本町千六十六丁目
本町千六十七丁目
本町千六十八丁目
本町千六十九丁目
本町千七十丁目
本町千七十一丁目
本町千七十二丁目
本町千七十三丁目
本町千七十四丁目
本町千七十五丁目
本町千七十六丁目
本町千七十七丁目
本町千七十八丁目
本町千七十九丁目
本町千八十丁目
本町千八十一丁目
本町千八十二丁目
本町千八十三丁目
本町千八十四丁目
本町千八十五丁目
本町千八十六丁目
本町千八十七丁目
本町千八十八丁目
本町千八十九丁目
本町千九十丁目
本町千九十一丁目
本町千九十二丁目
本町千九十三丁目
本町千九十四丁目
本町千九十五丁目
本町千九十六丁目
本町千九十七丁目
本町千九十八丁目
本町千九十九丁目
本町二千丁目
本町二千一丁目
本町二千二丁目
本町二千三丁目
本町二千四丁目
本町二千五丁目
本町二千六丁目
本町二千七丁目
本町二千八丁目
本町二千九丁目
本町二千十丁目
本町二千十一丁目
本町二千十二丁目
本町二千十三丁目
本町二千十四丁目
本町二千十五丁目
本町二千十六丁目
本町二千十七丁目
本町二千十八丁目
本町二千十九丁目
本町二千二十丁目
本町二千二十一丁目
本町二千二十二丁目
本町二千二十三丁目
本町二千二十四丁目
本町二千二十五丁目
本町二千二十六丁目
本町二千二十七丁目
本町二千二十八丁目
本町二千二十九丁目
本町二千三十丁目
本町二千三十一丁目
本町二千三十二丁目
本町二千三十三丁目
本町二千三十四丁目
本町二千三十五丁目
本町二千三十六丁目
本町二千三十七丁目
本町二千三十八丁目
本町二千三十九丁目
本町二千四十丁目
本町二千四十一丁目
本町二千四十二丁目
本町二千四十三丁目
本町二千四十四丁目
本町二千四十五丁目
本町二千四十六丁目
本町二千四十七丁目
本町二千四十八丁目
本町二千四十九丁目
本町二千五十丁目
本町二千五十一丁目
本町二千五十二丁目
本町二千五十三丁目
本町二千五十四丁目
本町二千五十五丁目
本町二千五十六丁目
本町二千五十七丁目
本町二千五十八丁目
本町二千五十九丁目
本町二千六十丁目
本町二千六十一丁目
本町二千六十二丁目
本町二千六十三丁目
本町二千六十四丁目
本町二千六十五丁目
本町二千六十六丁目
本町二千六十七丁目
本町二千六十八丁目
本町二千六十九丁目
本町二千七十丁目
本町二千七十一丁目
本町二千七十二丁目
本町二千七十三丁目
本町二千七十四丁目
本町二千七十五丁目
本町二千七十六丁目
本町二千七十七丁目
本町二千七十八丁目
本町二千七十九丁目
本町二千八十丁目
本町二千八十一丁目
本町二千八十二丁目
本町二千八十三丁目
本町二千八十四丁目
本町二千八十五丁目
本町二千八十六丁目
本町二千八十七丁目
本町二千八十八丁目
本町二千八十九丁目
本町二千九十丁目
本町二千九十一丁目
本町二千九十二丁目
本町二千九十三丁目
本町二千九十四丁目
本町二千九十五丁目
本町二千九十六丁目
本町二千九十七丁目
本町二千九十八丁目
本町二千九十九丁目
本町三千丁目
本町三千一丁目
本町三千二丁目
本町三千三丁目
本町三千四丁目
本町三千五丁目
本町三千六丁目
本町三千七丁目
本町三千八丁目
本町三千九丁目
本町三千十丁目
本町三千十一丁目
本町三千十二丁目
本町三千十三丁目
本町三千十四丁目
本町三千十五丁目
本町三千十六丁目
本町三千十七丁目
本町三千十八丁目
本町三千十九丁目
本町三千二十丁目
本町三千二十一丁目
本町三千二十二丁目
本町三千二十三丁目
本町三千二十四丁目
本町三千二十五丁目
本町三千二十六丁目
本町三千二十七丁目
本町三千二十八丁目
本町三千二十九丁目
本町三千三十丁目
本町三千三十一丁目
本町三千三十二丁目
本町三千三十三丁目
本町三千三十四丁目
本町三千三十五丁目
本町三千三十六丁目
本町三千三十七丁目
本町三千三十八丁目
本町三千三十九丁目
本町三千四十丁目
本町三千四十一丁目
本町三千四十二丁目
本町三千四十三丁目
本町三千四十四丁目
本町三千四十五丁目
本町三千四十六丁目
本町三千四十七丁目
本町三千四十八丁目
本町三千四十九丁目
本町三千五十丁目
本町三千五十一丁目
本町三千五十二丁目
本町三千五十三丁目
本町三千五十四丁目
本町三千五十五丁目
本町三千五十六丁目
本町三千五十七丁目
本町三千五十八丁目
本町三千五十九丁目
本町三千六十丁目
本町三千六十一丁目
本町三千六十二丁目
本町三千六十三丁目
本町三千六十四丁目
本町三千六十五丁目
本町三千六十六丁目
本町三千六十七丁目
本町三千六十八丁目
本町三千六十九丁目
本町三千七十丁目
本町三千七十一丁目
本町三千七十二丁目
本町三千七十三丁目
本町三千七十四丁目
本町三千七十五丁目
本町三千七十六丁目
本町三千七十七丁目
本町三千七十八丁目
本町三千七十九丁目
本町三千八十丁目
本町三千八十一丁目
本町三千八十二丁目
本町三千八十三丁目
本町三千八十四丁目
本町三千八十五丁目
本町三千八十六丁目
本町三千八十七丁目
本町三千八十八丁目
本町三千八十九丁目
本町三千九十丁目
本町三千九十一丁目
本町三千九十二丁目
本町三千九十三丁目
本町三千九十四丁目
本町三千九十五丁目
本町三千九十六丁目
本町三千九十七丁目
本町三千九十八丁目
本町三千九十九丁目
本町四千丁目
本町四千一丁目
本町四千二丁目
本町四千三丁目
本町四千四丁目
本町四千五丁目
本町四千六丁目
本町四千七丁目
本町四千八丁目
本町四千九丁目
本町四千十丁目
本町四千十一丁目
本町四千十二丁目
本町四千十三丁目
本町四千十四丁目
本町四千十五丁目
本町四千十六丁目
本町四千十七丁目
本町四千十八丁目
本町四千十九丁目
本町四千二十丁目
本町四千二十一丁目
本町四千二十二丁目
本町四千二十三丁目
本町四千二十四丁目
本町四千二十五丁目
本町四千二十六丁目
本町四千二十七丁目
本町四千二十八丁目
本町四千二十九丁目
本町四千三十丁目
本町四千三十一丁目
本町四千三十二丁目
本町四千三十三丁目
本町四千三十四丁目
本町四千三十五丁目
本町四千三十六丁目
本町四千三十七丁目
本町四千三十八丁目
本町四千三十九丁目
本町四千四十丁目
本町四千四十一丁目
本町四千四十二丁目
本町四千四十三丁目
本町四千四十四丁目
本町四千四十五丁目
本町四千四十六丁目
本町四千四十七丁目
本町四千四十八丁目
本町四千四十九丁目
本町四千五十丁目
本町四千五十一丁目
本町四千五十二丁目
本町四千五十三丁目
本町四千五十四丁目
本町四千五十五丁目
本町四千五十六丁目
本町四千五十七丁目
本町四千五十八丁目
本町四千五十九丁目
本町四千六十丁目
本町四千六十一丁目
本町四千六十二丁目
本町四千六十三丁目
本町四千六十四丁目
本町四千六十五丁目
本町四千六十六丁目
本町四千六十七丁目
本町四千六十八丁目
本町四千六十九丁目
本町四千七十丁目
本町四千七十一丁目
本町四千七十二丁目
本町四千七十三丁目
本町四千七十四丁目
本町四千七十五丁目
本町四千七十六丁目
本町四千七十七丁目
本町四千七十八丁目
本町四千七十九丁目
本町四千八十丁目
本町四千八十一丁目
本町四千八十二丁目
本町四千八十三丁目
本町四千八十四丁目
本町四千八十五丁目
本町四千八十六丁目
本町四千八十七丁目
本町四千八十八丁目
本町四千八十九丁目
本町四千九十丁目
本町四千九十一丁目
本町四千九十二丁目
本町四千九十三丁目
本町四千九十四丁目
本町四千九十五丁目
本町四千九十六丁目
本町四千九十七丁目
本町四千九十八丁目
本町四千九十九丁目
本町五千丁目
本町五千一丁目
本町五千二丁目
本町五千三丁目
本町五千四丁目
本町五千五丁目
本町五千六丁目
本町五千七丁目
本町五千八丁目
本町五千九丁目
本町五千十丁目
本町五千十一丁目
本町五千十二丁目
本町五千十三丁目
本町五千十四丁目
本町五千十五丁目
本町五千十六丁目
本町五千十七丁目
本町五千十八丁目
本町五千十九丁目
本町五千二十丁目
本町五千二十一丁目
本町五千二十二丁目
本町五千二十三丁目
本町五千二十四丁目
本町五千二十五丁目
本町五千二十六丁目
本町五千二十七丁目
本町五千二十八丁目
本町五千二十九丁目
本町五千三十丁目
本町五千三十一丁目
本町五千三十二丁目
本町五千三十三丁目
本町五千三十四丁目
本町五千三十五丁目
本町五千三十六丁目
本町五千三十七丁目
本町五千三十八丁目
本町五千三十九丁目
本町五千四十丁目
本町五千四十一丁目
本町五千四十二丁目
本町五千四十三丁目
本町五千四十四丁目
本町五千四十五丁目
本町五千四十六丁目
本町五千四十七丁目
本町五千四十八丁目
本町五千四十九丁目
本町五千五十丁目
本町五千五十一丁目
本町五千五十二丁目
本町五千五十三丁目
本町五千五十四丁目
本町五千五十五丁目
本町五千五十六丁目
本町五千五十七丁目
本町五千五十八丁目
本町五千五十九丁目
本町五千六十丁目
本町五千六十一丁目
本町五千六十二丁目
本町五千六十三丁目
本町五千六十四丁目
本町五千六十五丁目
本町五千六十六丁目
本町五千六十七丁目
本町五千六十八丁目
本町五千六十九丁目
本町五千七十丁目
本町五千七十一丁目
本町五千七十二丁目
本町五千七十三丁目
本町五千七十四丁目
本町五千七十五丁目
本町五千七十六丁目
本町五千七十七丁目
本町五千七十八丁目
本町五千七十九丁目
本町五千八十丁目
本町五千八十一丁目
本町五千八十二丁目
本町五千八十三丁目
本町五千八十四丁目
本町五千八十五丁目
本町五千八十六丁目
本町五千八十七丁目
本町五千八十八丁目
本町五千八十九丁目
本町五千九十丁目
本町五千九十一丁目
本町五千九十二丁目
本町五千九十三丁目
本町五千九十四丁目
本町五千九十五丁目
本町五千九十六丁目
本町五千九十七丁目
本町五千九十八丁目
本町五千九十九丁目
本町六千丁目
本町六千一丁目
本町六千二丁目
本町六千三丁目
本町六千四丁目
本町六千五丁

記号	借地権割合	記号	借地権割合
A	90%	E	50%
B	80%	F	40%
C	70%	G	30%
D	60%	H	20%

繁華街・高度商業地区　道路を中心として全地域／道路沿い

普通商業地区 併用住宅地区　全地域／北側道路沿い／南側全地域

中小工場地区　北側全地域／南側道路沿い／南側全地域

大工場地区　北側全地域／南側道路沿い／北側全地域

普通住宅地区 家内工場地区　無印は全地域

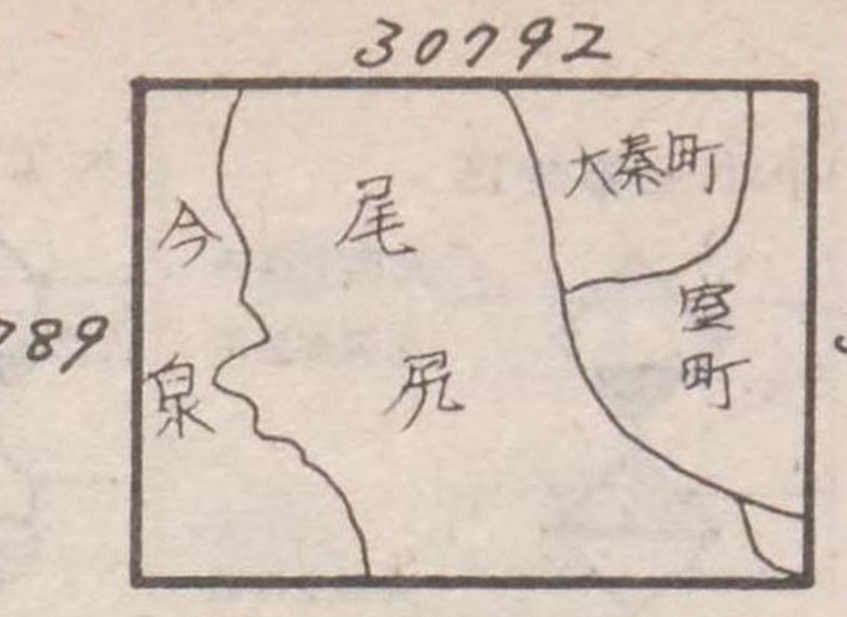

平　塚

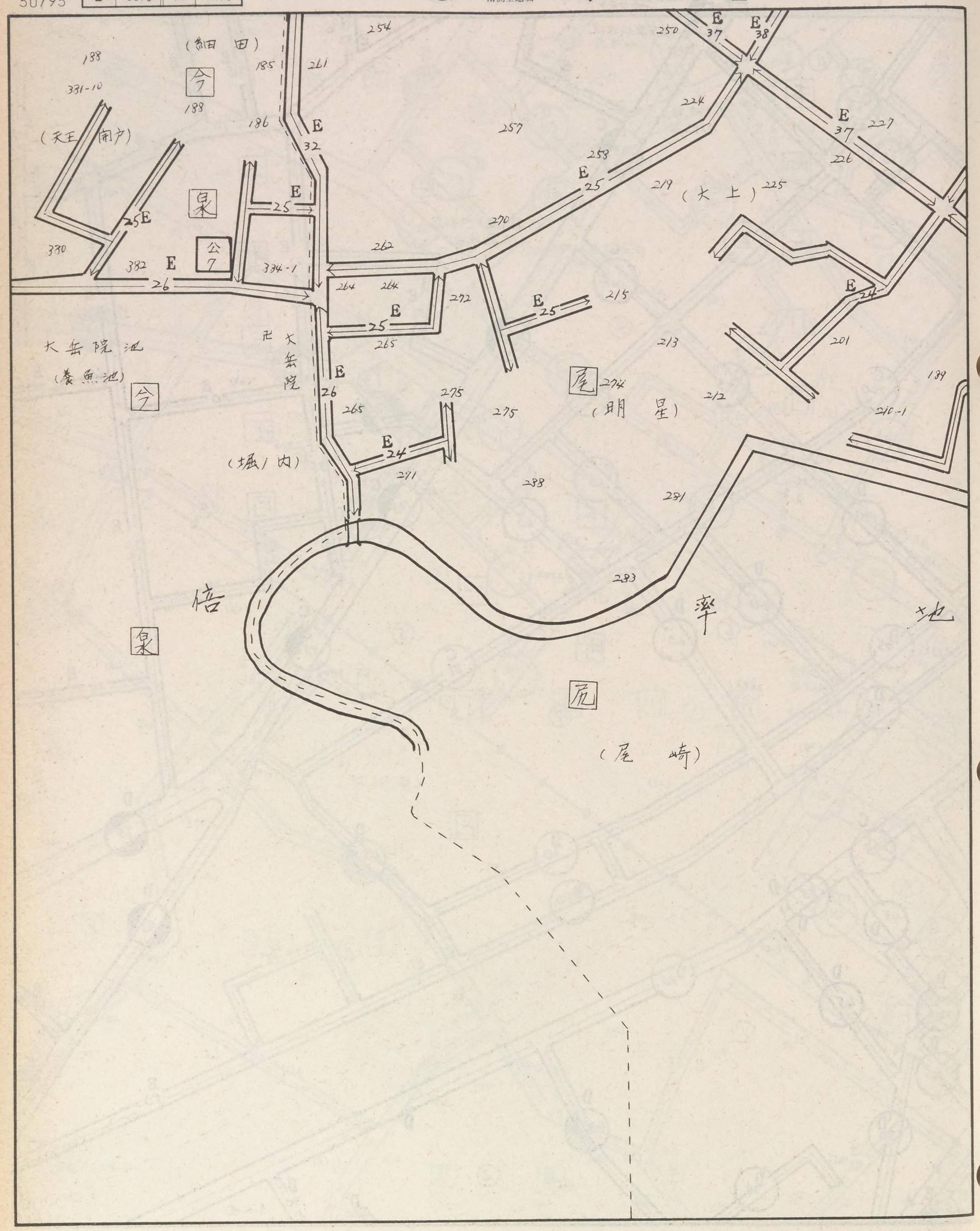

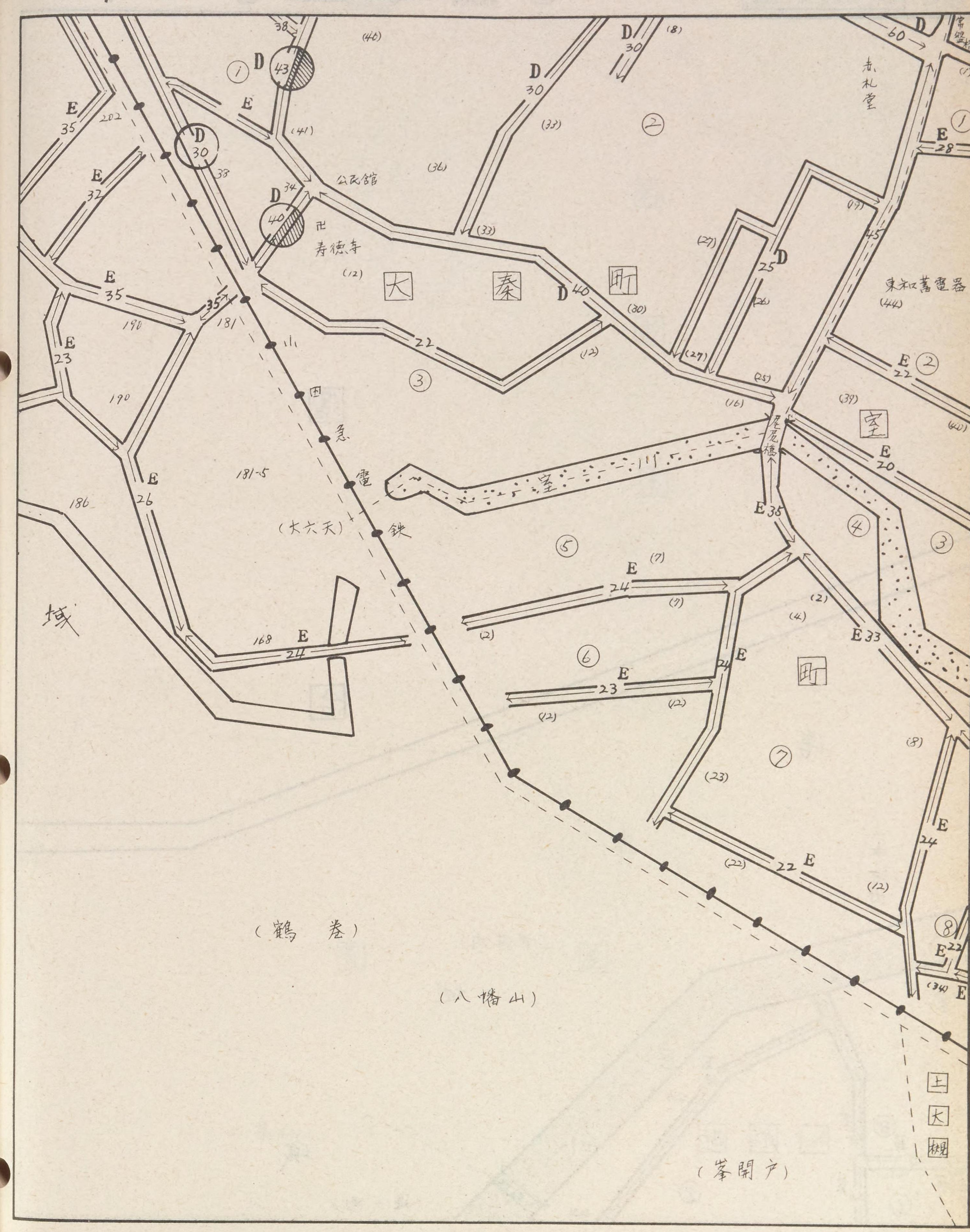

記号	借地権割合	記号	借地権割合
A	90%	E	50%
B	80%	F	40%
C	70%	G	30%
D	60%	H	20%

繁華街・高度商業地区
道路を中心として全地域
道路沿い

普通商業地区
併用住宅地区
全地域
北側道路沿い
南側全地域

中小工場地区
北側全地域
南側道路沿い
南側全地域

大工場地区
北側全地域
南側道路沿い
北側全地域

普通住宅地区
家内工場地区
無印は全地域

30794

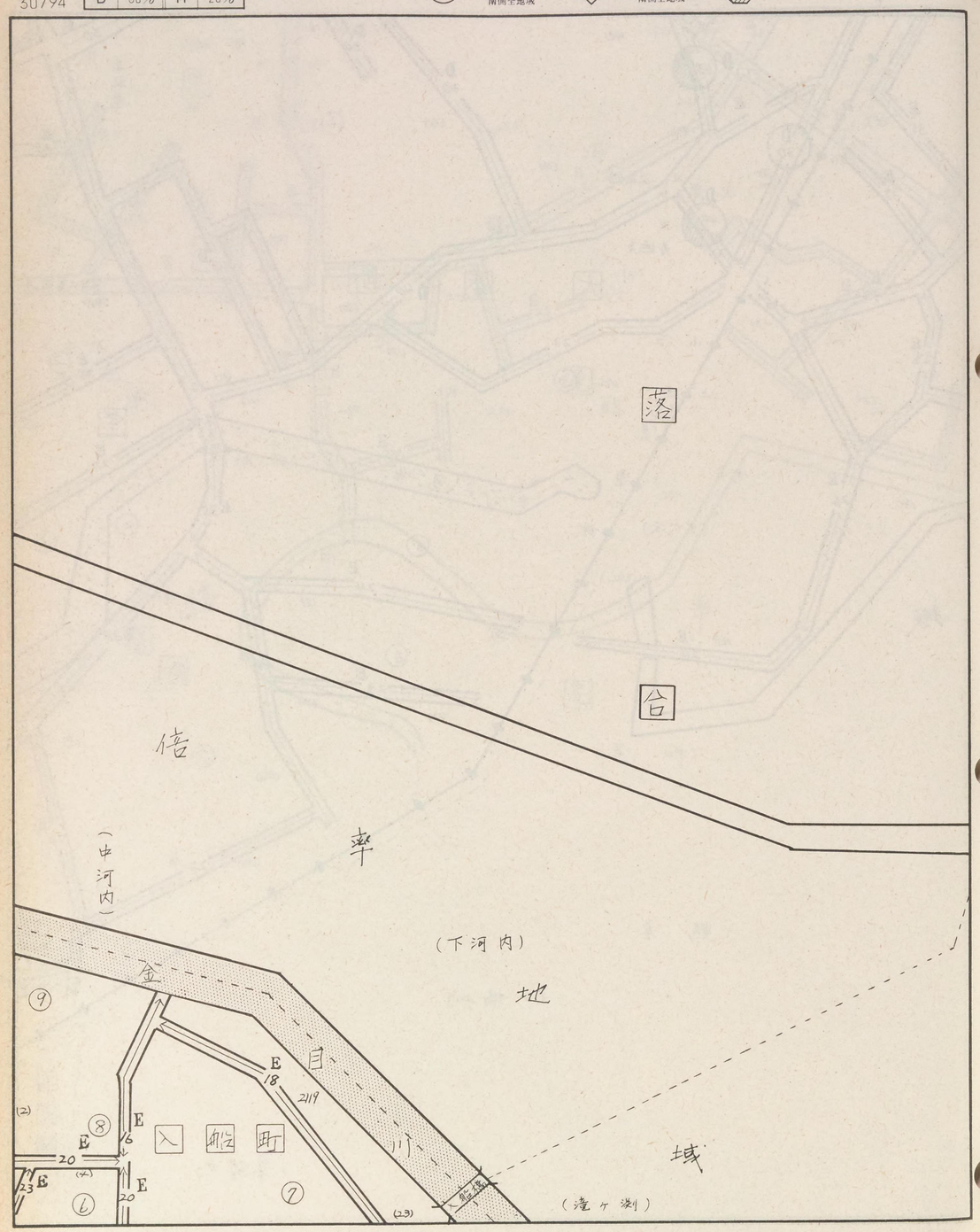

30790
名古木
落合
入船町
曽屋
30795

平塚

30794

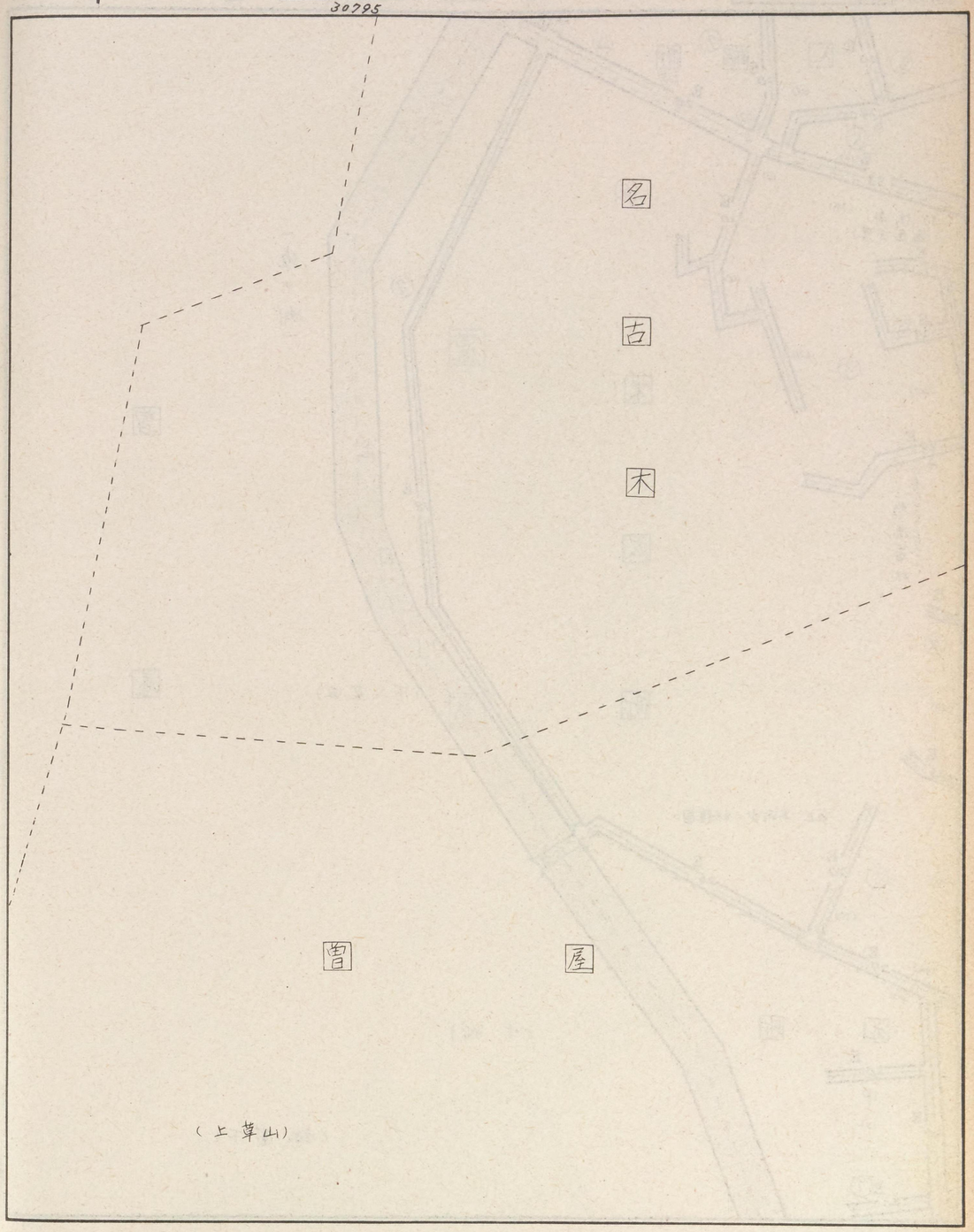

記号	借地権割合	記号	借地権割合
A	90%	E	50%
B	80%	F	40%
C	70%	G	30%
D	60%	H	20%

繁華街・高度商業地区
道路を中心として全地域
道路沿い

普通商業地区
併用住宅地区
全地域
北側道路沿い
南側全地域

中小工場地区
北側全地域
南側道路沿い
南側全地域

大工場地区
北側全地域
南側道路沿い
北側全地域

普通住宅地区
家内工場地区
無印は全地域

30795

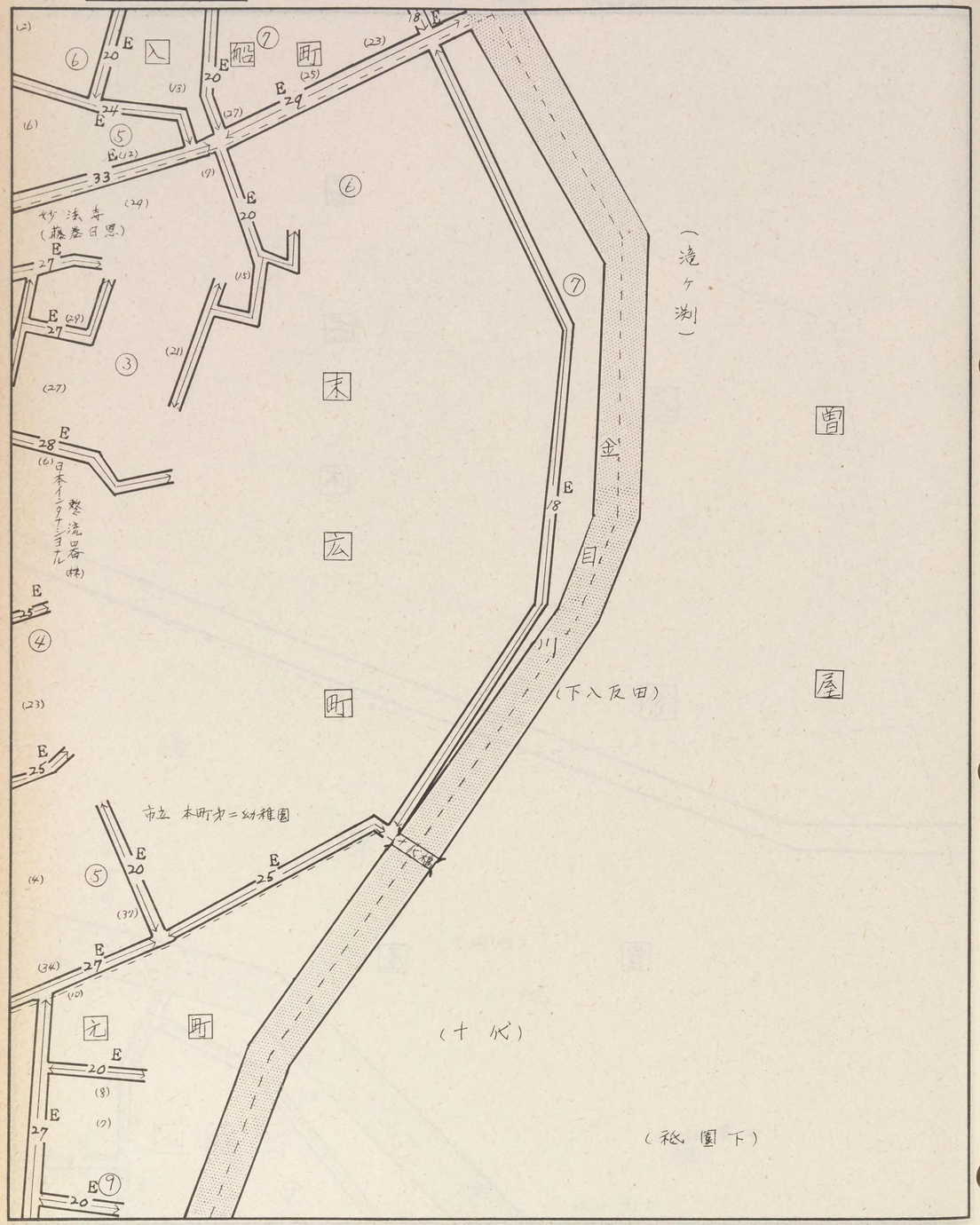

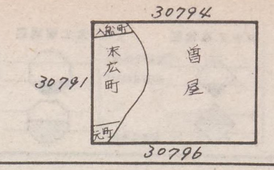

平 塚

30795

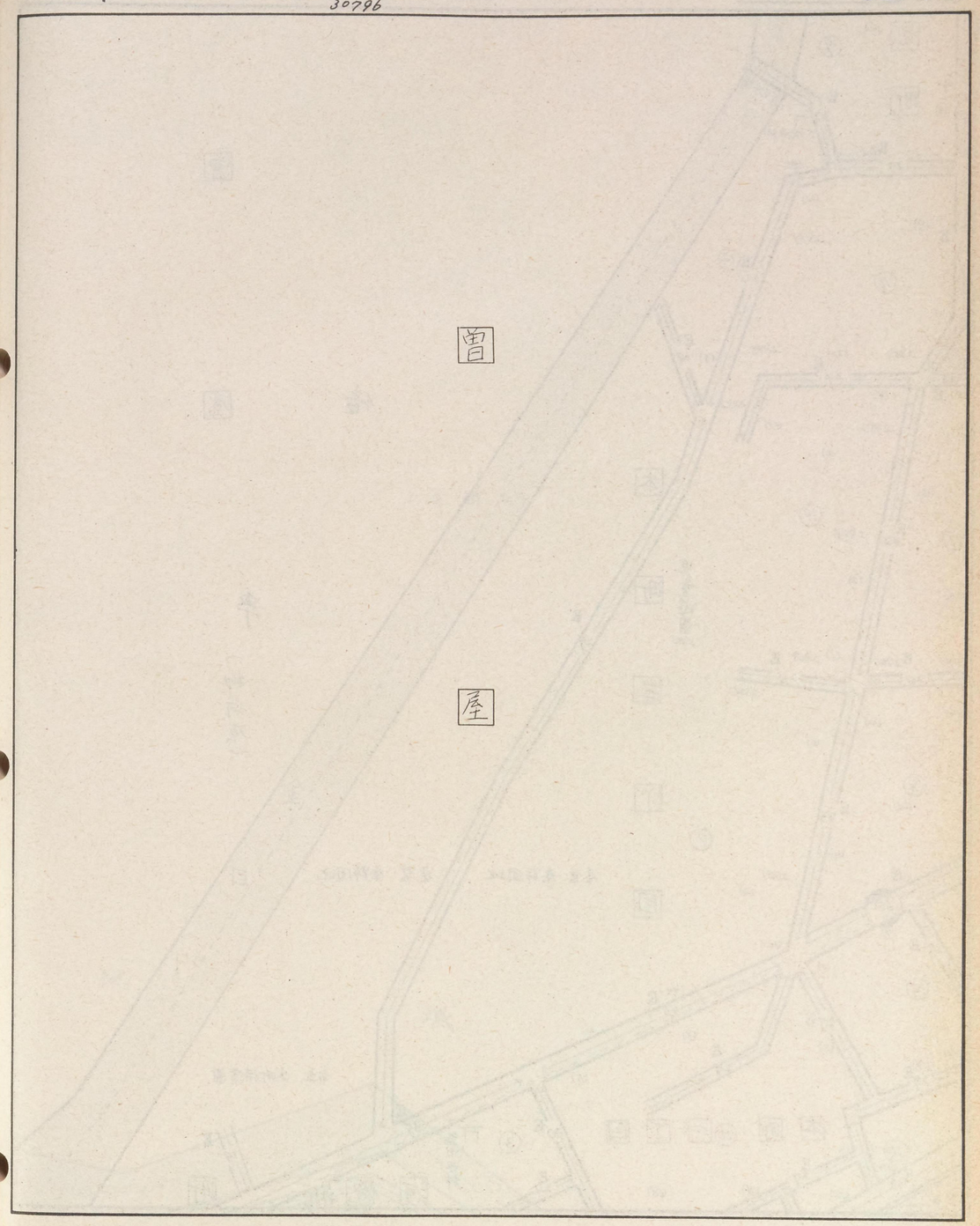

記号	借地権割合	記号	借地権割合
A	90%	E	50%
B	80%	F	40%
C	70%	G	30%
D	60%	H	20%

繁華街・高度商業地区
道路を中心として全地域
道路沿い

普通商業地区
併用住宅地区
全地域
北側道路沿い
南側全地域

中小工場地区
北側全地域
南側道路沿い
南側全地域

大工場地区
北側全地域
南側道路沿い
北側全地域

普通住宅地区
家内工場地区
無印は全地域

30796

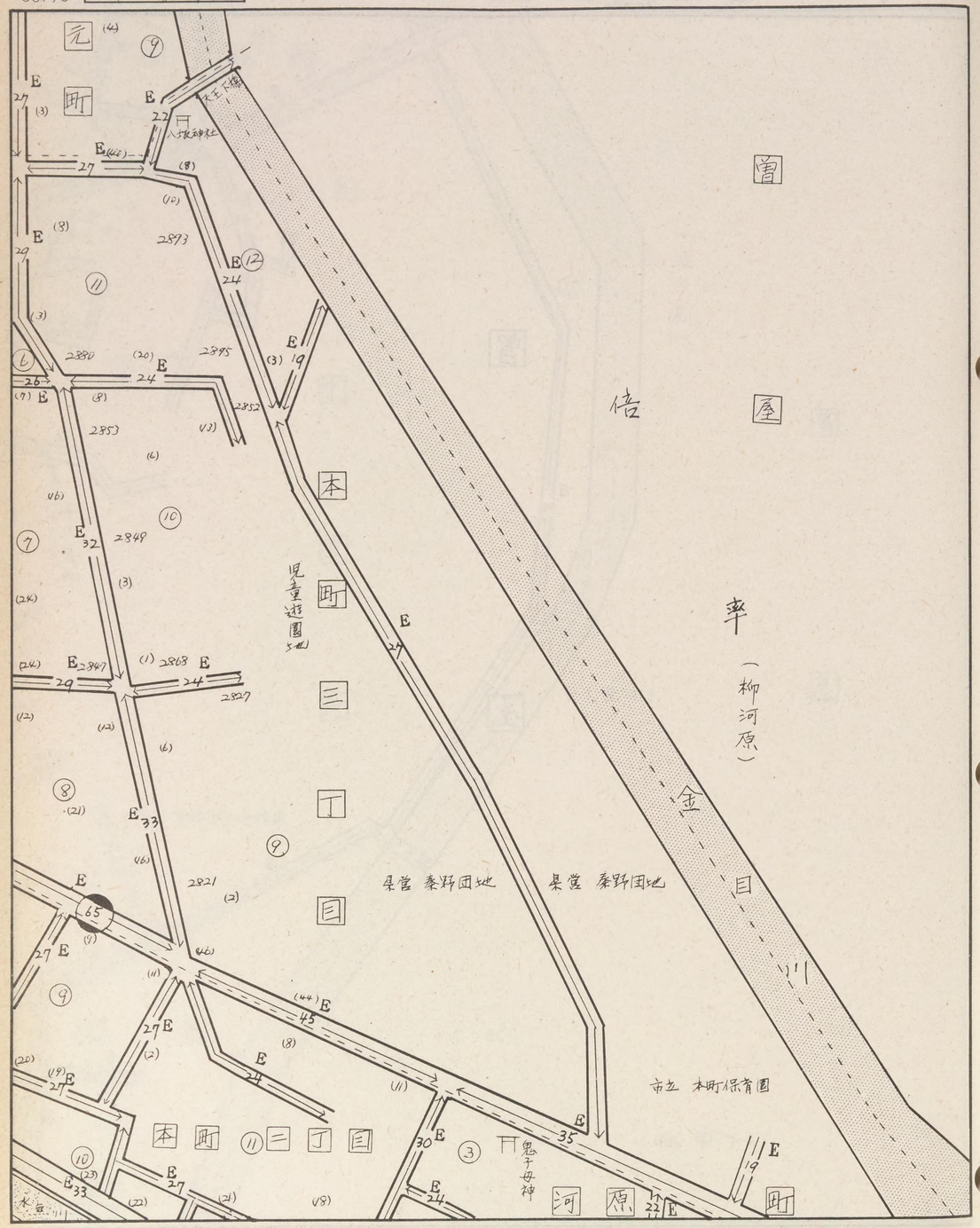

記号	借地権割合	記号	借地権割合
A	90%	E	50%
B	80%	F	40%
C	70%	G	30%
D	60%	H	20%

繁華街・高度商業地区
道路を中心として全地域
道路沿い

普通商業地区
併用住宅地区
全地域
北側道路沿い
南側全地域

中小工場地区
北側全地域
南側道路沿い
南側全地域

大工場地区
北側全地域
南側道路沿い
北側全地域

普通住宅地区
家内工場地区
無印は全地域

30797

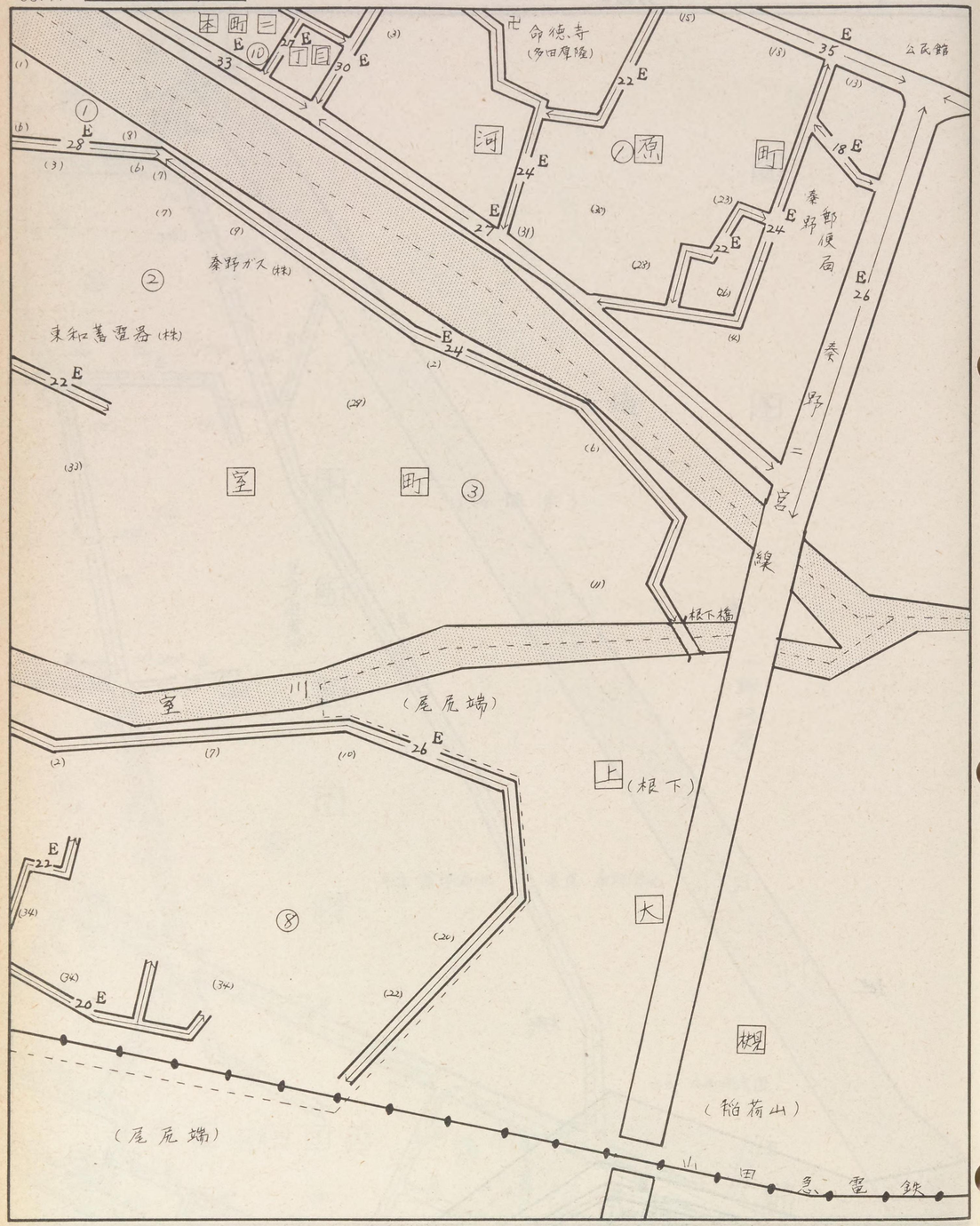

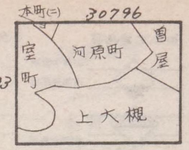

平塚

30797

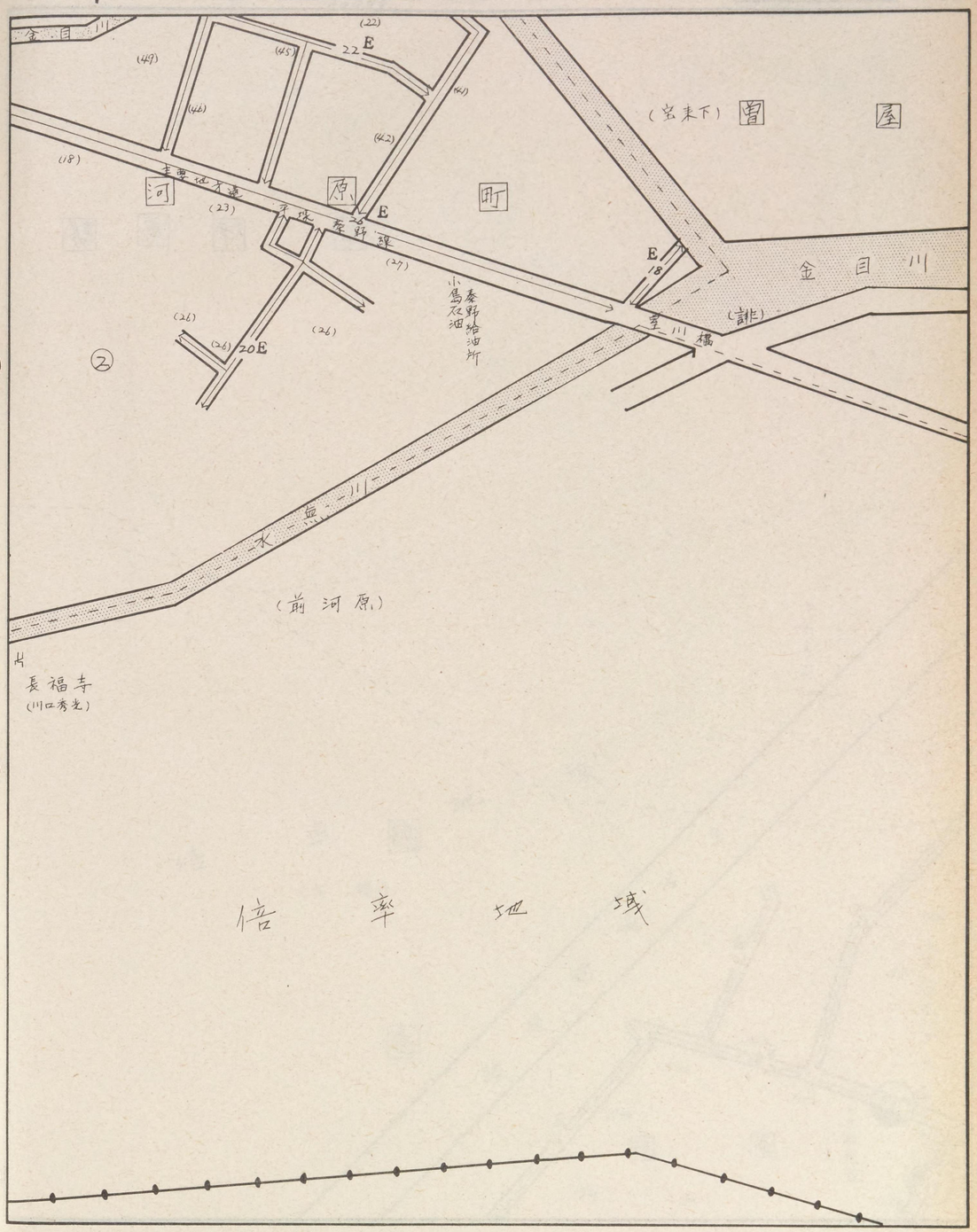

倍率地域

記号	借地権割合	記号	借地権割合
A	90%	E	50%
B	80%	F	40%
C	70%	G	30%
D	60%	H	20%

繁華街・高度商業地区
道路を中心として全地域
道路沿い

普通商業地区
併用住宅地区
全地域
北側道路沿い
南側全地域

中小工場地区
北側全地域
南側道路沿い
南側全地域

大工場地区
北側全地域
南側道路沿い
北側全地域

普通住宅地区
家内工場地区
無印は全地域

30798

伊勢

30798

伊勢原市
秦野市鶴巻
30802
30799

平塚

30798

原
市
（不弓引）
地域
東名高速道路
倍率
（大椿）
鶴
巻
E20
E22
E26
E28
E32
E37
2013
1946
1944
1936
1942
1952
1962
1967
1971
1959
とそ〜わ旅館
鶴
巻
（不弓引）

記号	借地権割合	記号	借地権割合
A	90%	E	50%
B	80%	F	40%
C	70%	G	30%
D	60%	H	20%

繁華街・高度商業地区
道路を中心として全地域
道路沿い

普通商業地区
併用住宅地区
全地域
北側道路沿い
南側全地域

中小工場地区
北側全地域
南側道路沿い
南側全地域

大工場地区
北側全地域
南側道路沿い
北側全地域

普通住宅地区
家内工場地区
無印は全地域

30799

(大上)

(塩久保)

東名高速道路

30798

鶴巻

30803

30800

平塚

30799

(鶴巻)

(塩久保)

(天神台)

(塩見)

(笠数)

(宮下)

極楽寺

30800

記号	借地権割合	記号	借地権割合
A	90%	E	50%
B	80%	F	40%
C	70%	G	30%
D	60%	H	20%

繁華街・高度商業地区
道路を中心として全地域
道路沿い

普通商業地区
併用住宅地区
全地域
北側道路沿い
南側全地域

中小工場地区
北側全地域
南側道路沿い
南側全地域

大工場地区
北側全地域
南側道路沿い
北側全地域

普通住宅地区
家内工場地区
無印は全地域

（天神台）

北

矢

名

30799

北矢名

鶴巻

30804

30801

東矢名

平塚

30800

（屋敷）

倍率地域

鶴巻

（宮ノ下）

（上ノ原）

（塚頭）

（上畑河内）

（塚頭）

（鳥啼）

（請地）

北矢名

南矢名

鉄

小田急

E 20 1778 E 23 E 21 1774 E 24 1780

E 20 E 22 1466 1736 E 26 E 26

E 26 1619 1536 E 20 1624 E 21 1626 E 21

E 29 118-9 E 31 E 29

記号	借地権割合	記号	借地権割合
A	90%	E	50%
B	80%	F	40%
C	70%	G	30%
D	60%	H	20%

繁華街・高度商業地区
道路を中心として全地域
道路沿い

普通商業地区
併用住宅地区
全地域
北側道路沿い
南側全地域

中小工場地区
北側全地域
南側道路沿い
南側全地域

大工場地区
北側全地域
南側道路沿い
北側全地域

普通住宅地区
家内工場地区
無印は全地域

30801

倍率地域

（南大木堤）

北 矢 南 矢 名

（屋敷）（雑敷）（横町）（刈上）

小田原線 小田急電鉄

鶴巻電話交換所

甲栗橋

倍率地域

（砂田）

30800 鶴巻 北矢名 南矢名 北矢名 平塚市真田 30805

平塚

30801

（上塩河内）（塩河内）（下塩河内）

北 矢 名 大 公 平

（差頭）

（雑敷）（鳥啼谷戸）

葛橋 根川橋 甲栗橋

（五反田）

倍率地域

（鳥啼谷戸）

南 矢 名

塚南真田

記号	借地権割合	記号	借地権割合
A	90%	E	50%
B	80%	F	40%
C	70%	G	30%
D	60%	H	20%

繁華街・高度商業地区
道路を中心として全地域
道路沿い

普通商業地区
併用住宅地区
全地域
北側道路沿い
南側全地域

中小工場地区
北側全地域
南側道路沿い
南側全地域

大工場地区
北側全地域
南側道路沿い
北側全地域

普通住宅地区
家内工場地区
無印は全地域

30802

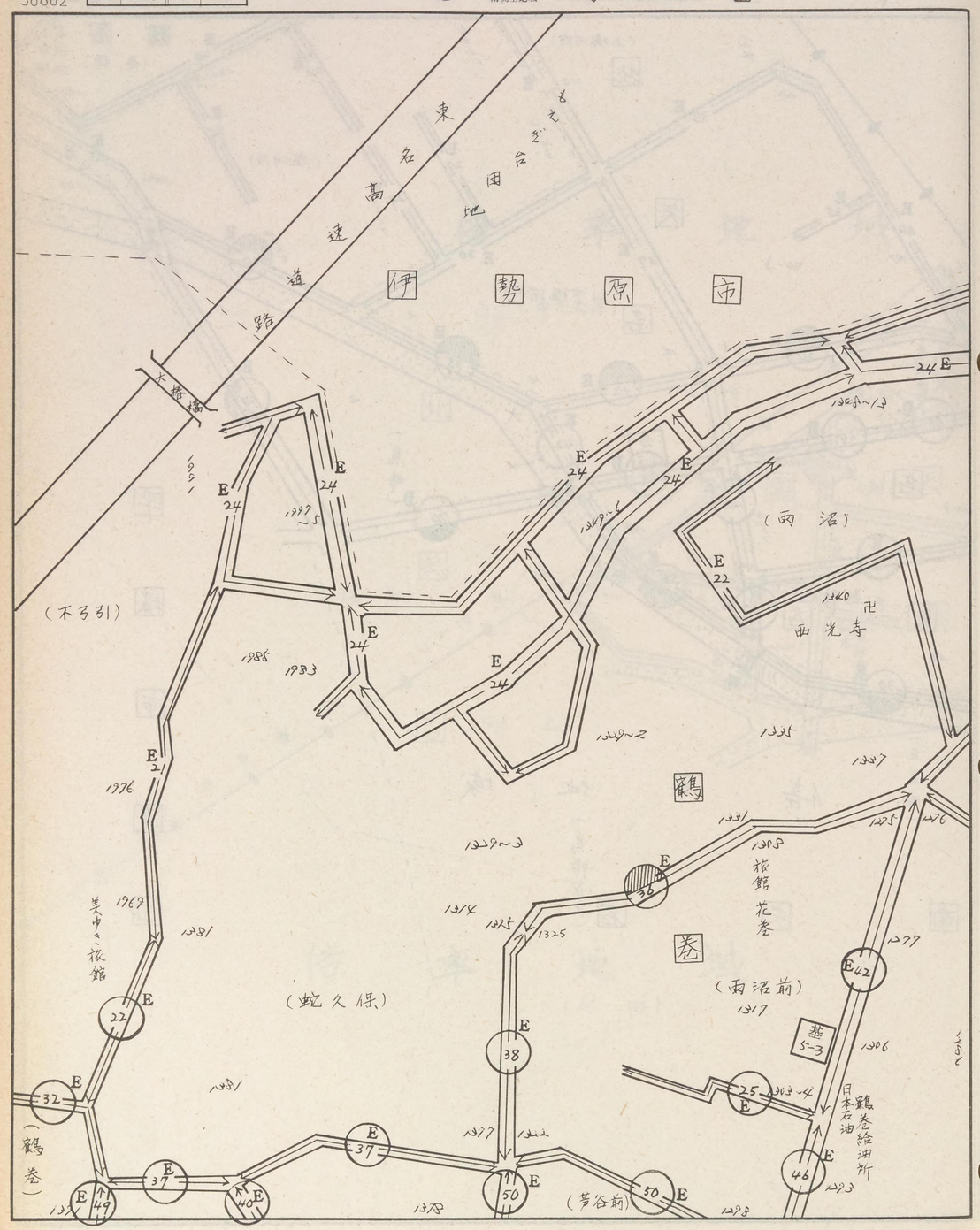

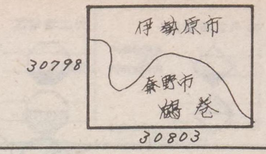

平塚

30802

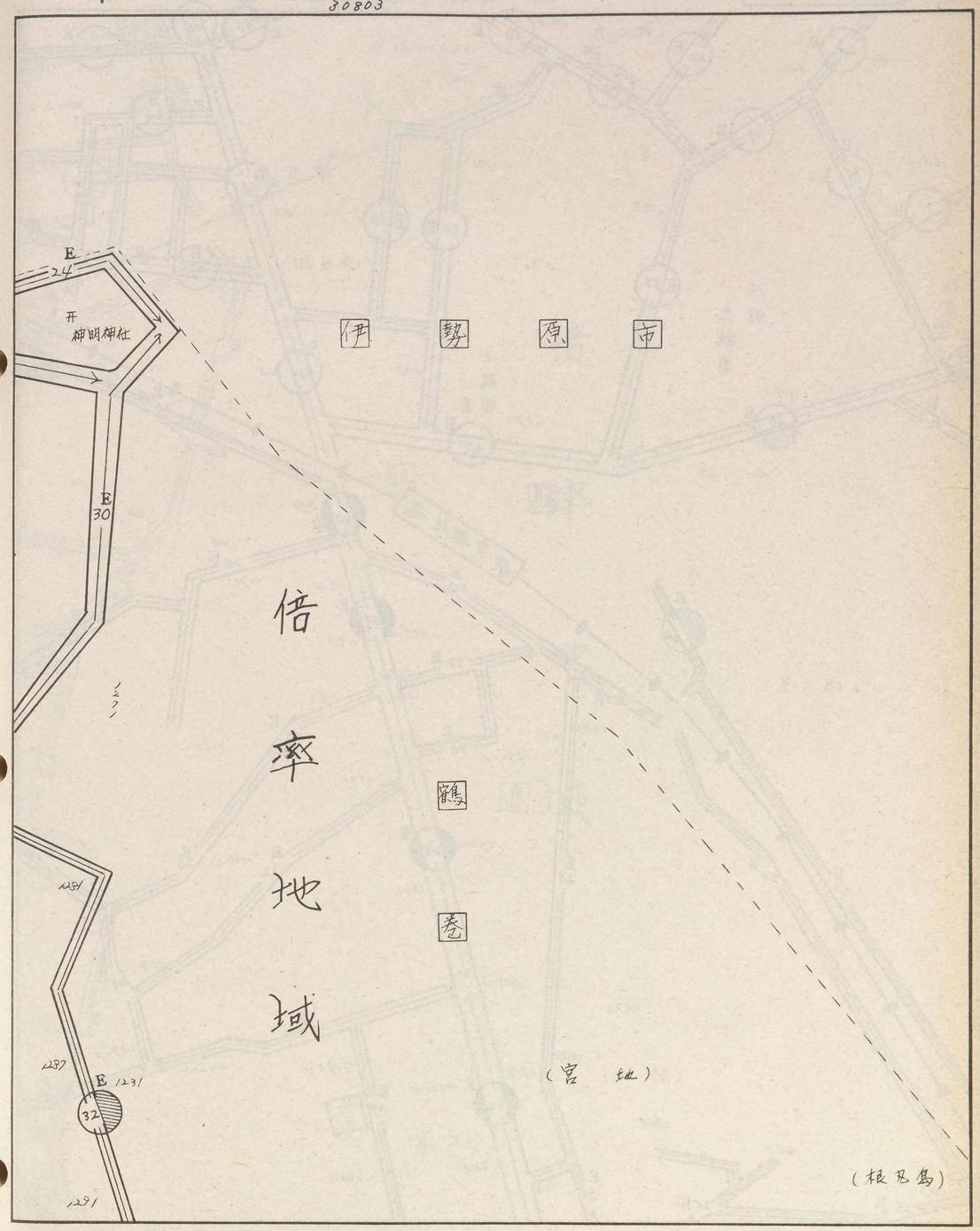

30803

記号	借地権割合	記号	借地権割合
A	90%	E	50%
B	80%	F	40%
C	70%	G	30%
D	60%	H	20%

繁華街・高度商業地区
道路を中心として全地域
道路沿い

普通商業地区
併用住宅地区
全地域
北側道路沿い
南側全地域

中小工場地区
北側全地域
南側道路沿い
南側全地域

大工場地区
北側全地域
南側道路沿い
北側全地域

普通住宅地区
家内工場地区
無印は全地域

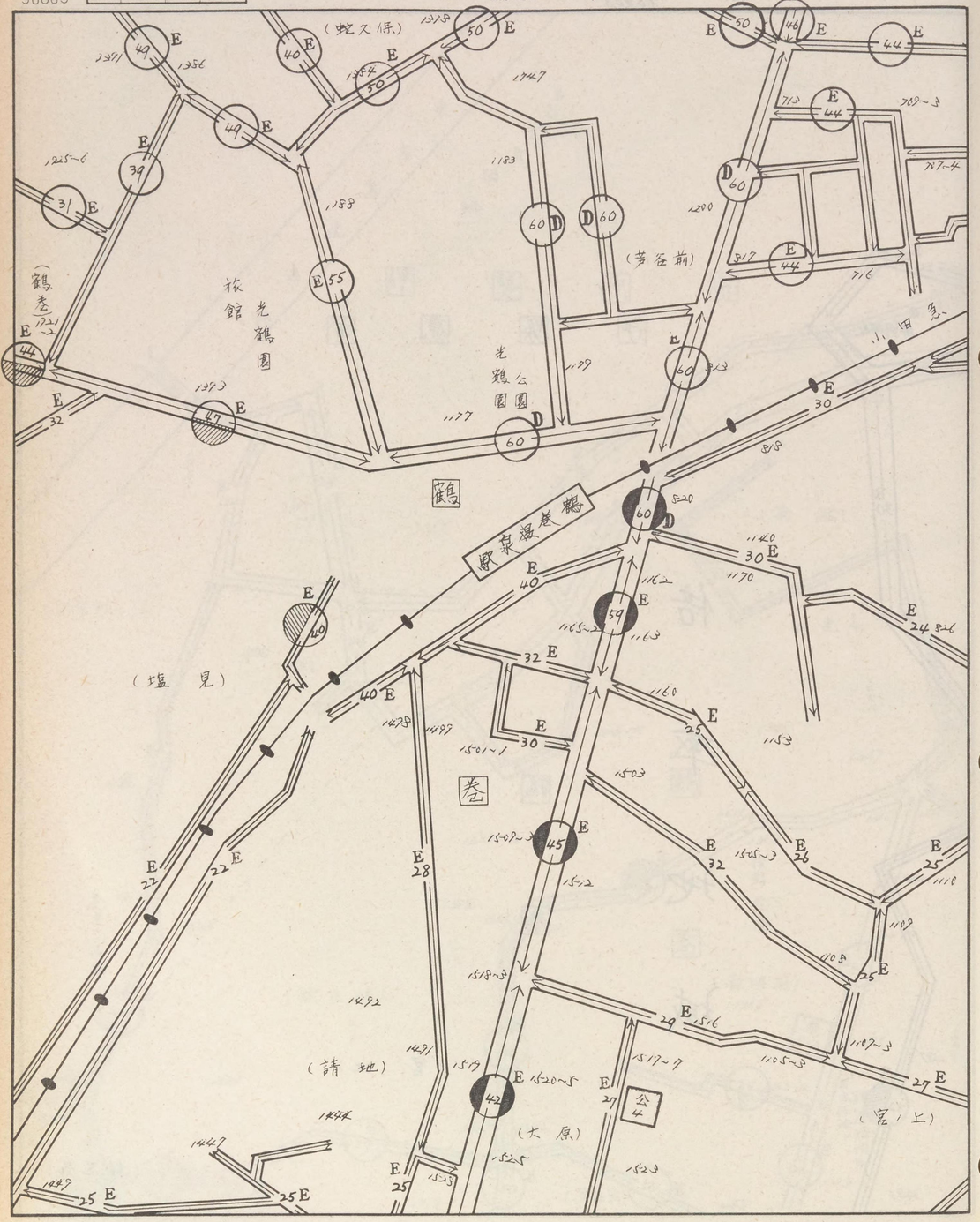

30802
30799 鶴巻 30804

平塚 30803

倍率地域

記号	借地権割合	記号	借地権割合
A	90%	E	50%
B	80%	F	40%
C	70%	G	30%
D	60%	H	20%

繁華街・高度商業地区
道路を中心として全地域
道路沿い

普通商業地区
併用住宅地区
全地域
北側道路沿い
南側全地域

中小工場地区
北側全地域
南側道路沿い
南側全地域

大工場地区
北側全地域
南側道路沿い
北側全地域

普通住宅地区
家内工場地区
無印は全地域

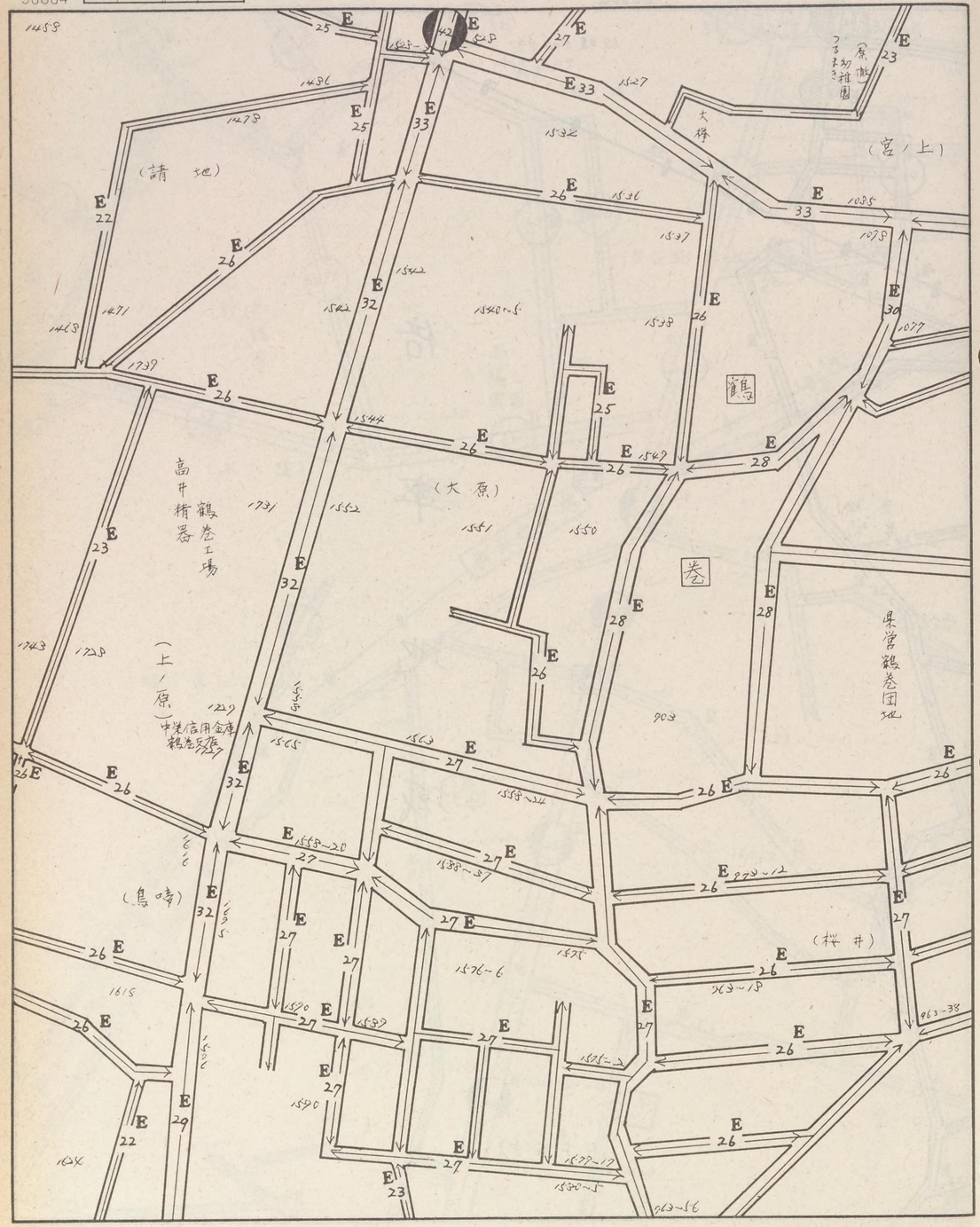

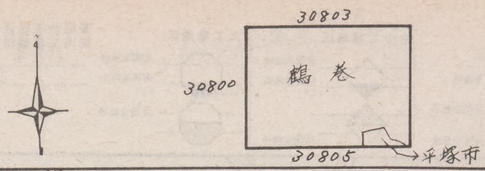

倍率地域

(垉ノ内)

(垉ノ内)

倍率地域

平塚市

記号	借地権割合	記号	借地権割合
A	90%	E	50%
B	80%	F	40%
C	70%	G	30%
D	60%	H	20%

繁華街・高度商業地区
道路を中心として全地域
道路沿い

普通商業地区
併用住宅地区
全地域
北側道路沿い
南側全地域

中小工場地区
北側全地域
南側道路沿い
南側全地域

大工場地区
北側全地域
南側道路沿い
北側全地域

普通住宅地区
家内工場地区
無印は全地域

30805

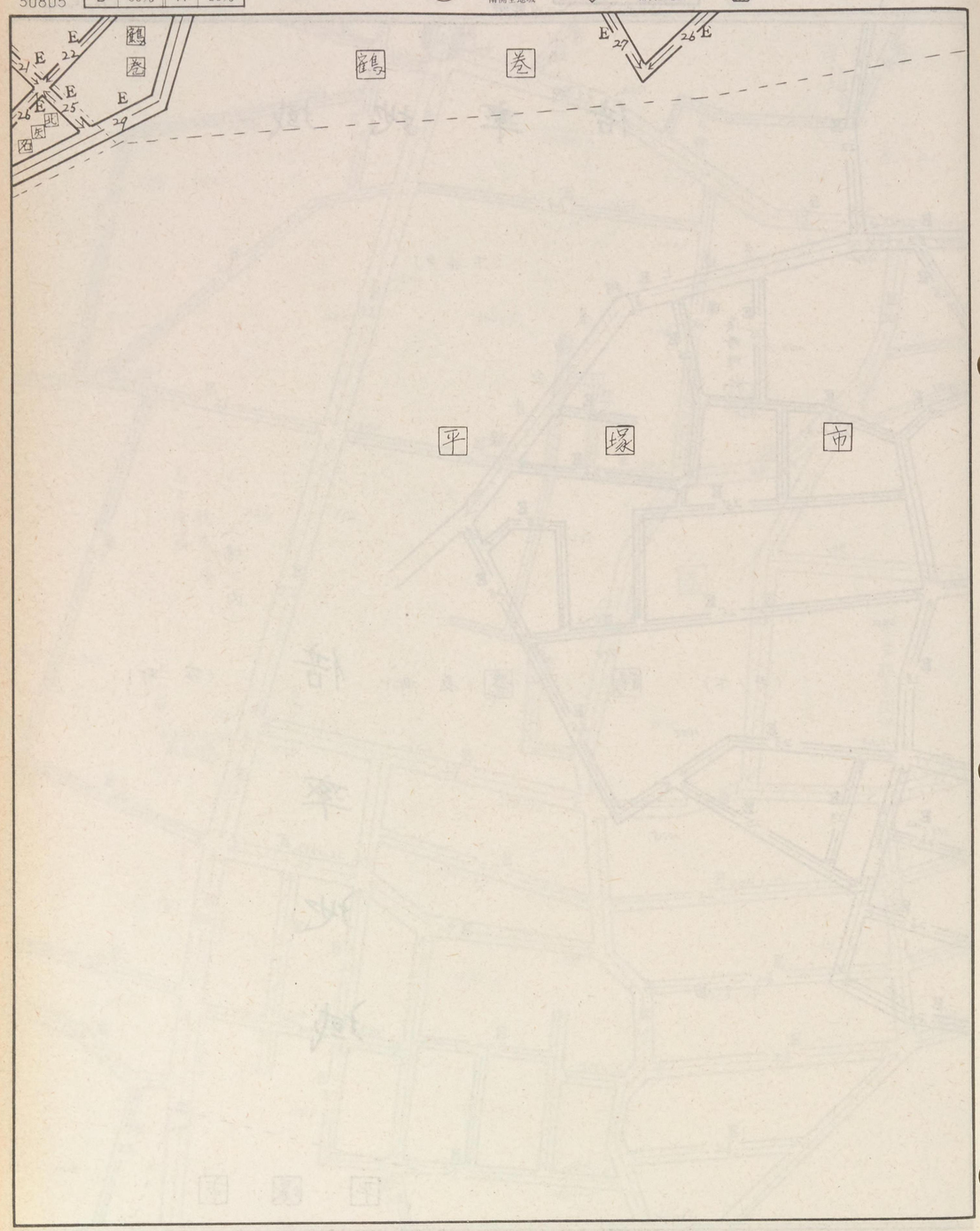

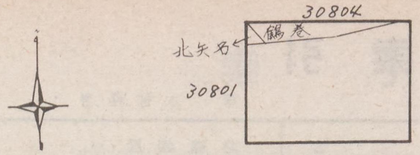

平　塚

30805

町丁名索引

厚木税務署

	町丁名		路線価図ページ
	厚木市		
あ	厚木	町	30814、30815
	厚木		30810、30811、30815
	旭町	1	30810、30811、30815、30816
	〃	2	30815、30816
	〃	3	30815、30816
	〃	4	30816、30817
	〃	5	30811、30812、30816、30817
こ	寿町	1	30814
	〃	2	30813、30814
	〃	3	30808、30809、30813、30814
さ	栄町	1	30809、30810
	〃	2	30809、30810
	幸町		30815
た	田村	町	30810、30811
な	中町	1	30814、30815
	〃	2	30814、30815
	〃	3	30809、30810、30814、30815
ひ	東町		30813、30814
ま	松枝	1	30808、30813
	〃	2	30807、30808
み	水引	1	30808、30809
	〃	2	30808、30809
も	元町		30813、30814
	大和市		
ち	中央	1	30818、30819、30821
	〃	2	30818
	〃	4	30818、30819
つ	鶴間	1	30827、30829
	〃	2	30826、30827
に	西鶴間	1	30826、30827
	〃	2	30824、30827

	町丁名		路線価図ページ
に	西鶴間	3	30827、30828
み	南林間	1	30823、30826
	〃	2	30822、30823、30825
	〃	3	30822
	〃	4	30823、30824
	〃	5	30822、30823
	〃	8	30822、30823
や	大和東	1	30820
	〃	2	30818、30820
	〃	3	30820
	大和南	1	30820、30821
	座間市		
さ	相模台		30830、30831
	海老名市		
か	上郷		30832、30833、30834
	河原口		30832、30834
と	国分		30833、30834

索引図 厚木

30806

厚木市

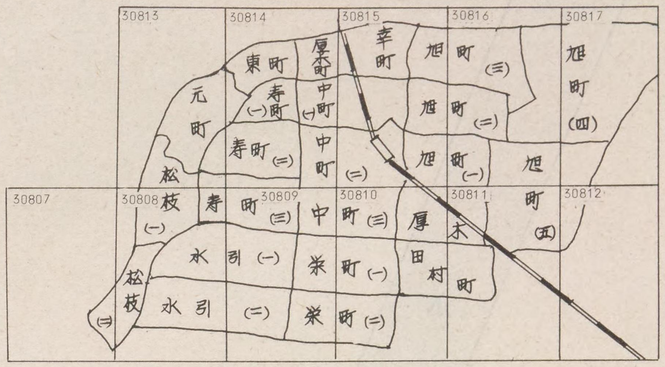

大和市

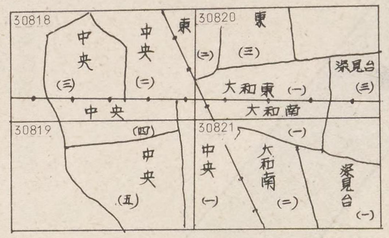

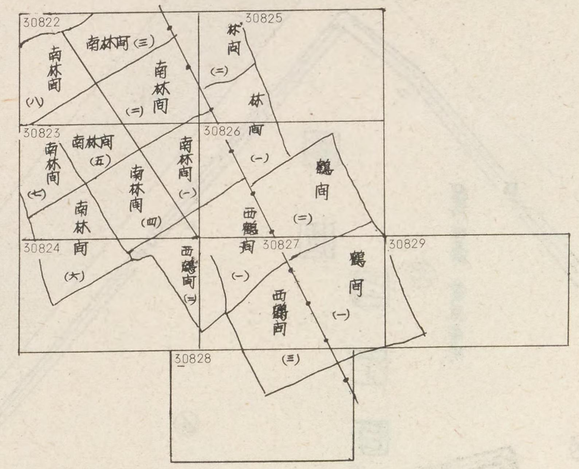

座間市

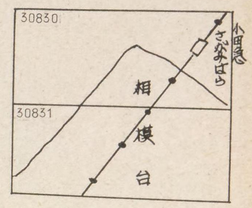

海老名市

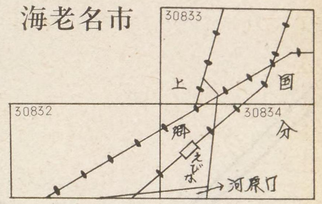

記号	借地権割合	記号	借地権割合
A	90%	E	50%
B	80%	F	40%
C	70%	G	30%
D	60%	H	20%

繁華街・高度商業地区
道路を中心とした全地域
道路沿い

普通商業地区 併用住宅地区
全地域
北側道路沿い
南側全地域

中小工場地区
北側全地域
南側道路沿い
南側全地域

大工場地区
北側全地域
南側道路沿い
北側全地域

普通住宅地区 家内工場地区
斜線は全地域

30807

小

鮎

川

松枝二丁目

D 28

D 30

32

精神科・神経科 愛光病院

(7)

(8)

(6)

松枝(二)
30808

厚木

30807

記号	借地権割合	記号	借地権割合
A	90%	E	50%
B	80%	F	40%
C	70%	G	30%
D	60%	H	20%

繁華街・高度商業地区
普通商業地区 併用住宅地区
中小工場地区
大工場地区
普通住宅地区 家内工場地区

30808

30807
30813
30809

厚木 30808

戸室 松枝(二) 松枝(一) 寿町(三) 水引(二) 水引(一)

厚木市農業協同組合
厚木税務署
厚木小学校
小鮎川
かい堀
厚木病院

厚木

30809

記号	借地権割合	記号	借地権割合
A	90%	E	50%
B	80%	F	40%
C	70%	G	30%
D	60%	H	20%

繁華街・高度商業地区
道路を中心とした両側全地域
道路沿い

普通商業地区 併用住宅地区
全地域
北側道路沿い
南側全地域

中小工場地区
北側全地域
南側道路沿い
北側全地域
南側全地域

大工場地区
北側全地域
南側道路沿い
北側全地域
南側全地域

普通住宅地区 家内工場地区
無印は全地域

30808
30814
30810

戸室 恩名 水引(二) 水引(一) 寿町(三) 栄町(二) 栄町(一) 中町(三)

30809

厚木警察署
神奈川県厚木合同庁舎
厚木市消防庁舎
厚木中学校
横浜地方法務局厚木支局
厚木簡易裁判所
日本パーカー工業株式会社厚木工場
東京電力株式会社厚木営業所
厚木市役所

基 5-5
基 5-4

記号	借地権割合	記号	借地権割合
A	90%	E	50%
B	80%	F	40%
C	70%	G	30%
D	60%	H	20%

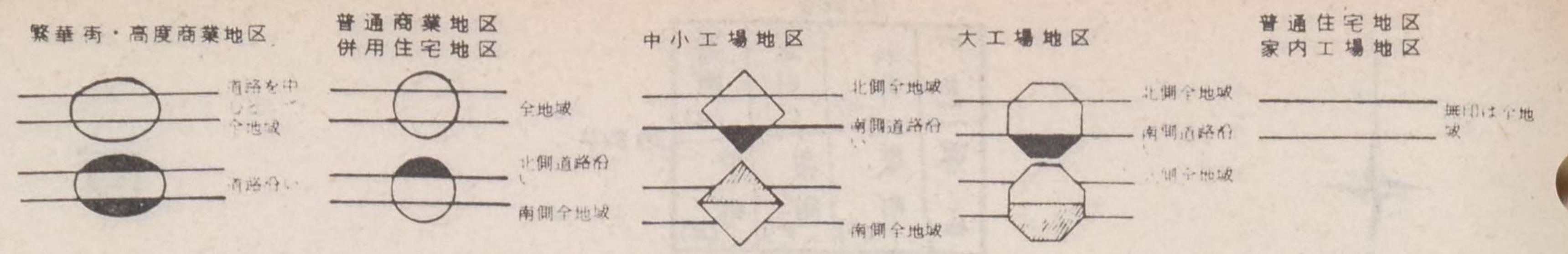

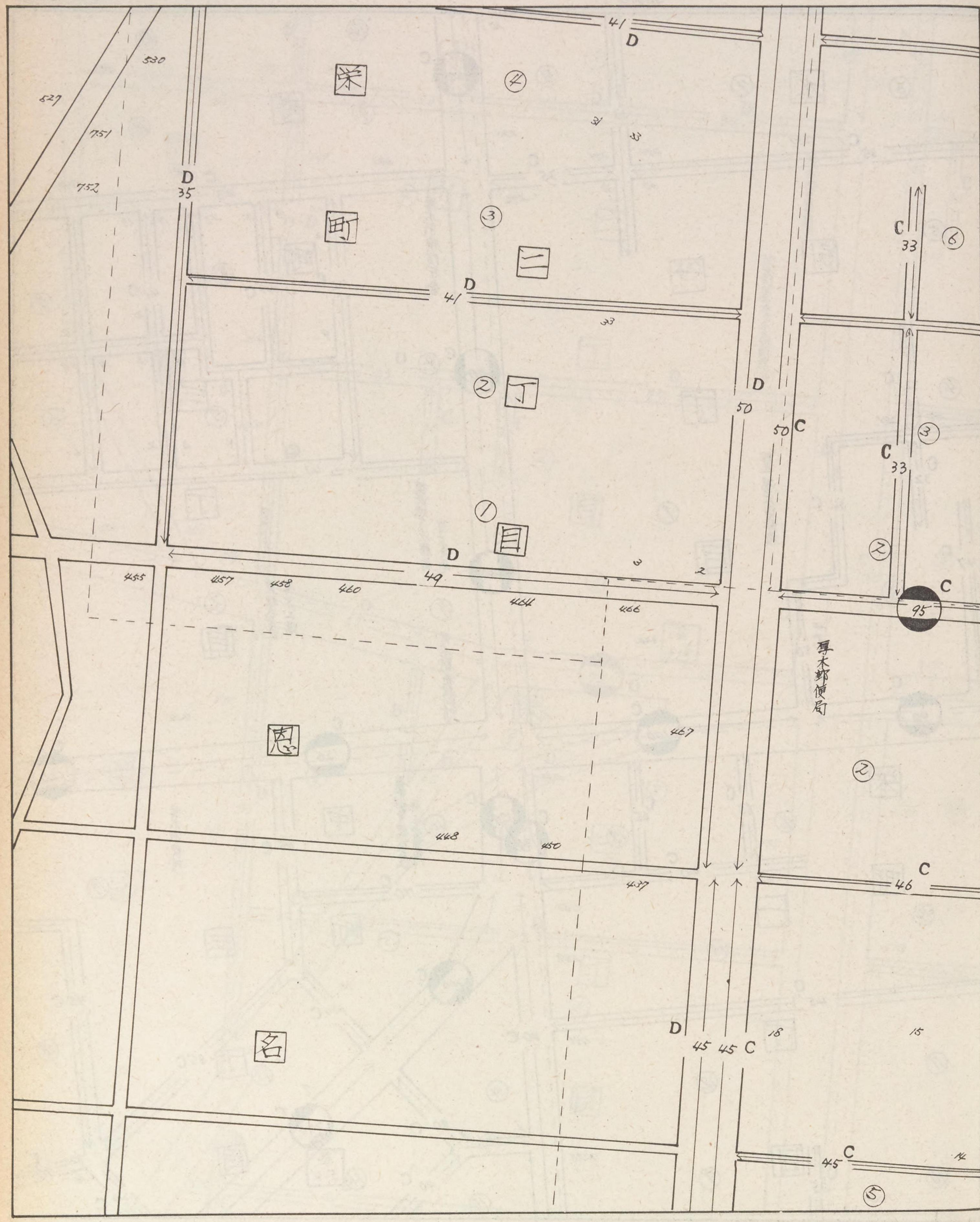

30809		
栄町(二)	栄町(一)	中町(三)
恩名	田村町	厚木
30811		30815

厚木

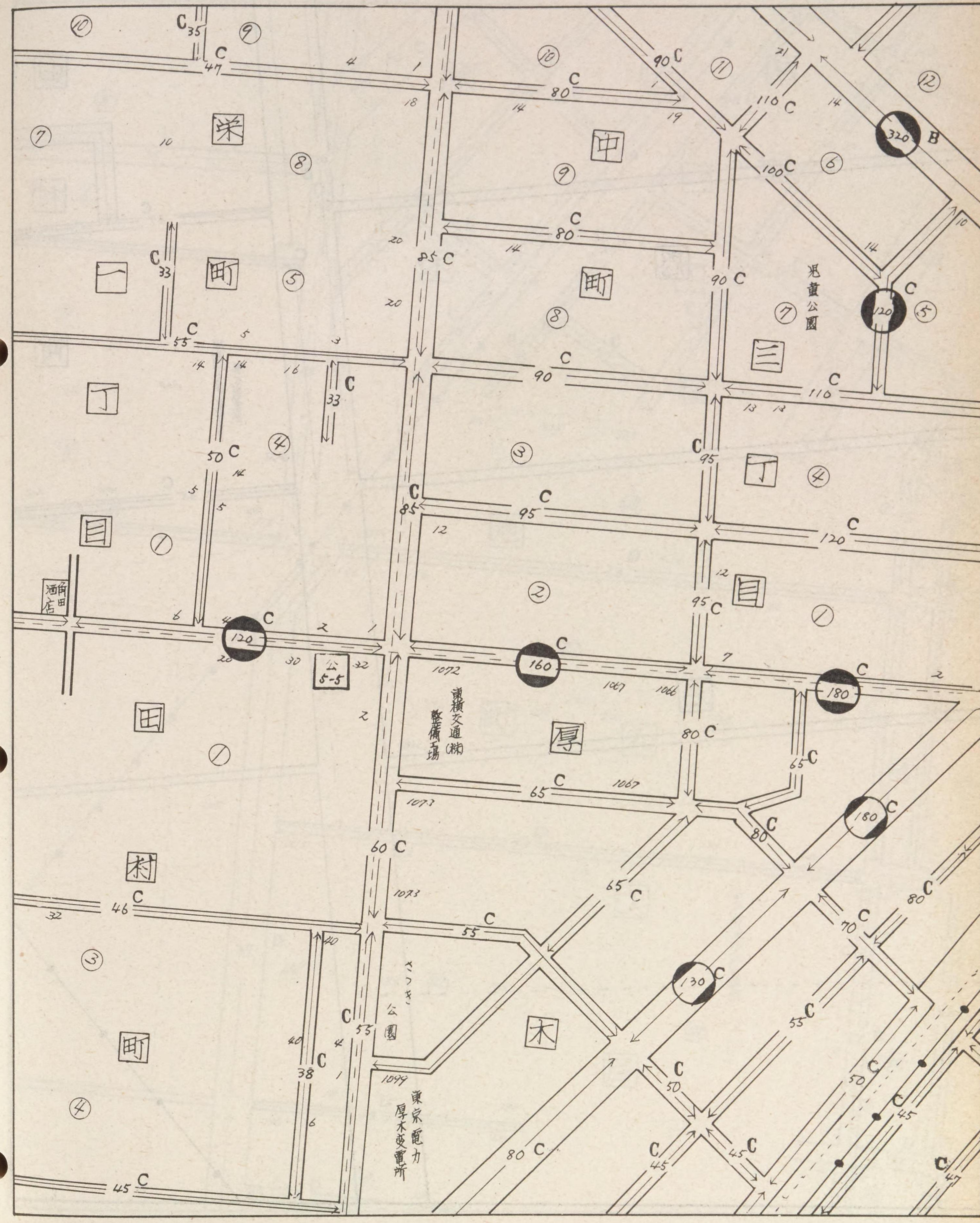

記号	借地権割合	記号	借地権割合
A	90%	E	50%
B	80%	F	40%
C	70%	G	30%
D	60%	H	20%

繁華街・高度商業地区

普通商業地区
併用住宅地区

中小工場地区

大工場地区

普通住宅地区
家内工場地区

30811

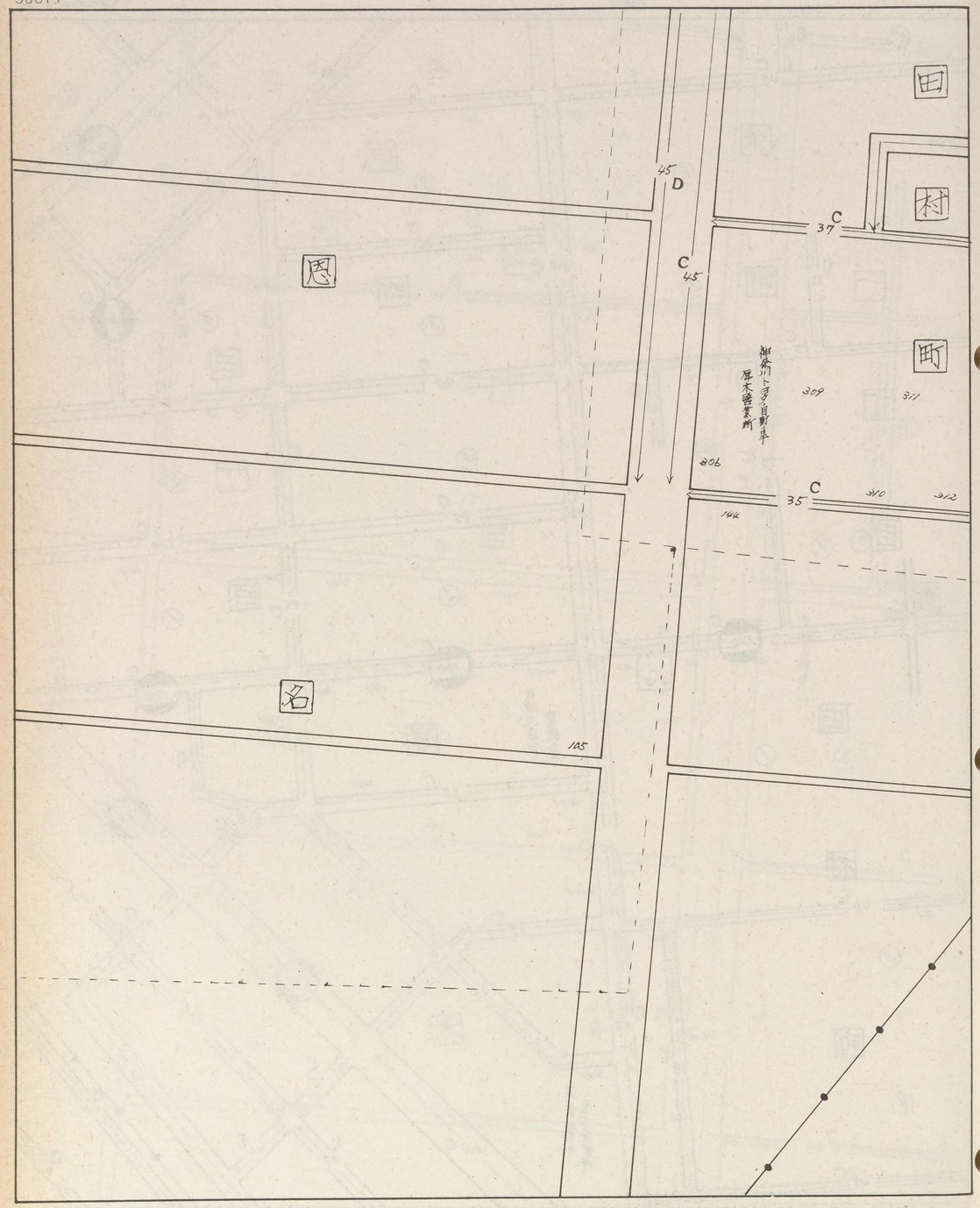

30810
30816
30812

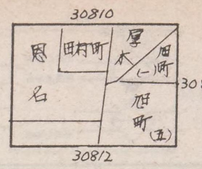

厚木

30811

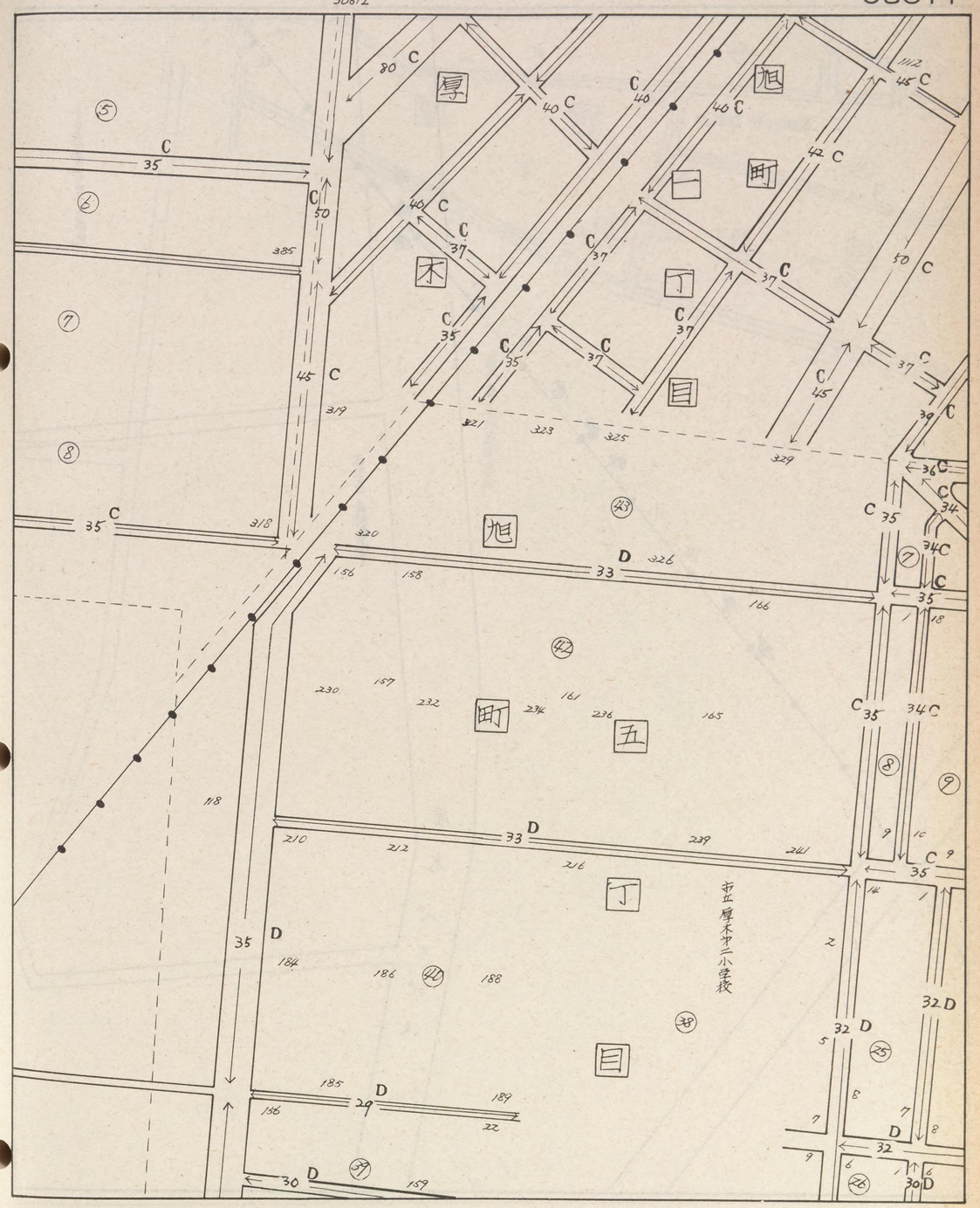

記号	借地権割合	記号	借地権割合
A	90%	E	50%
B	80%	F	40%
C	70%	G	30%
D	60%	H	20%

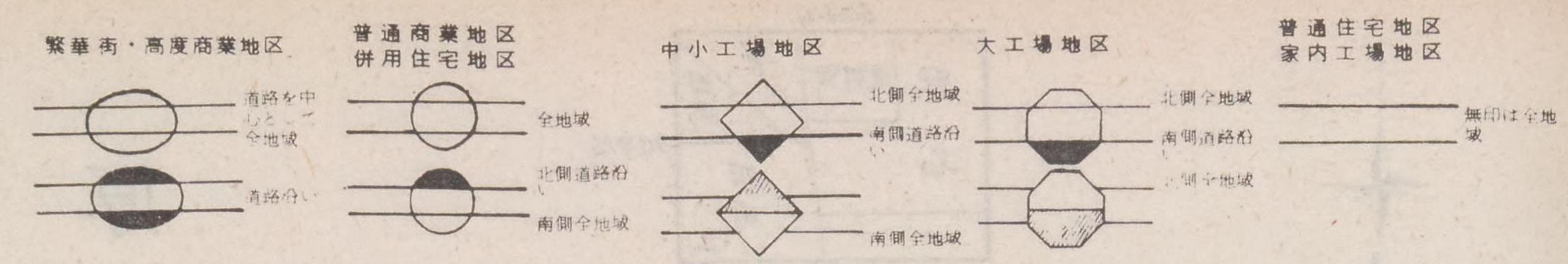

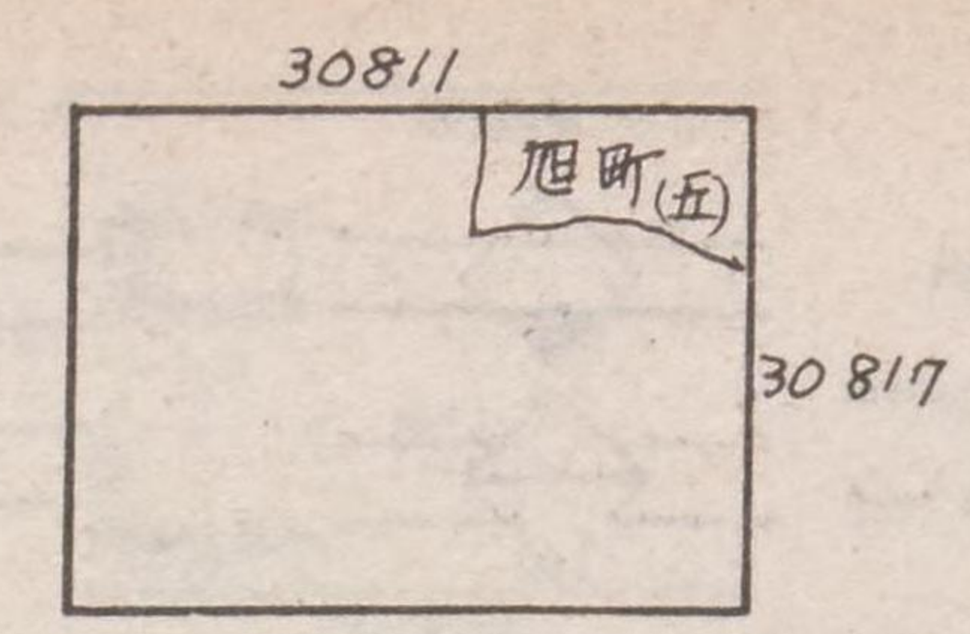

厚木

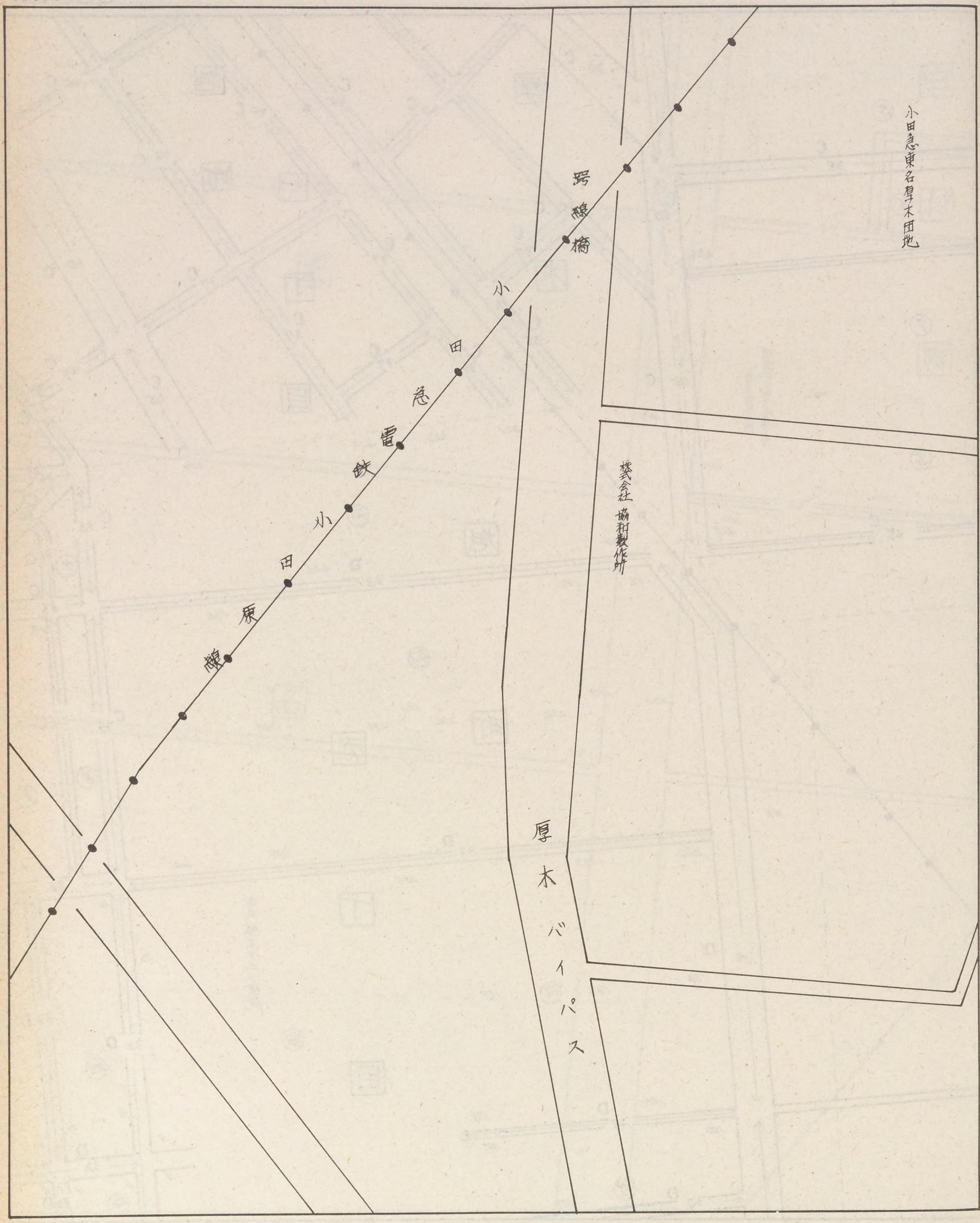

記号	借地権割合	記号	借地権割合
A	90%	E	50%
B	80%	F	40%
C	70%	G	30%
D	60%	H	20%

繁華街・高度商業地区

普通商業地区
併用住宅地区

中小工場地区

大工場地区

普通住宅地区
家内工場地区

30813

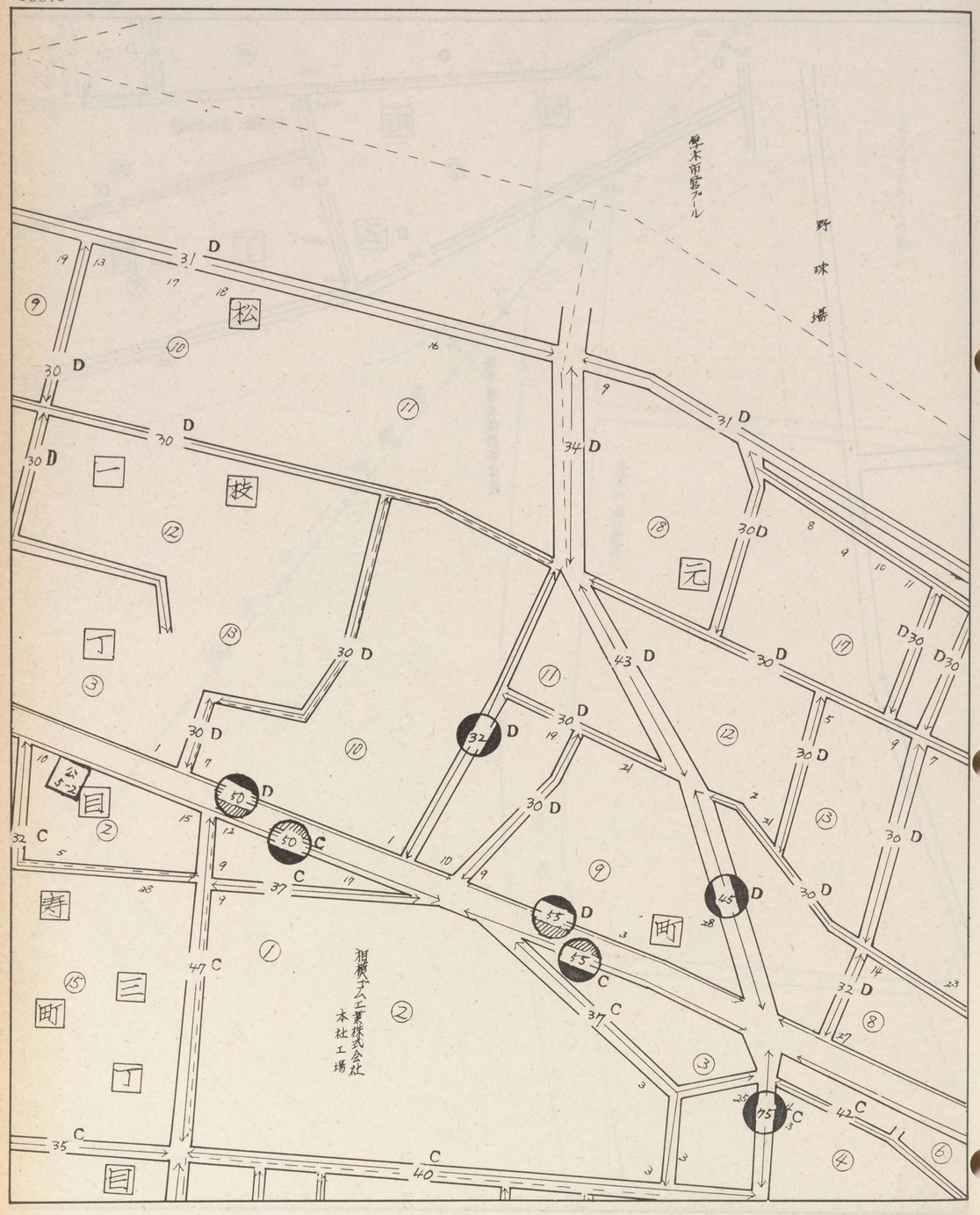

30808
桜(一)
寿(三)
元町
30814

厚木

30813

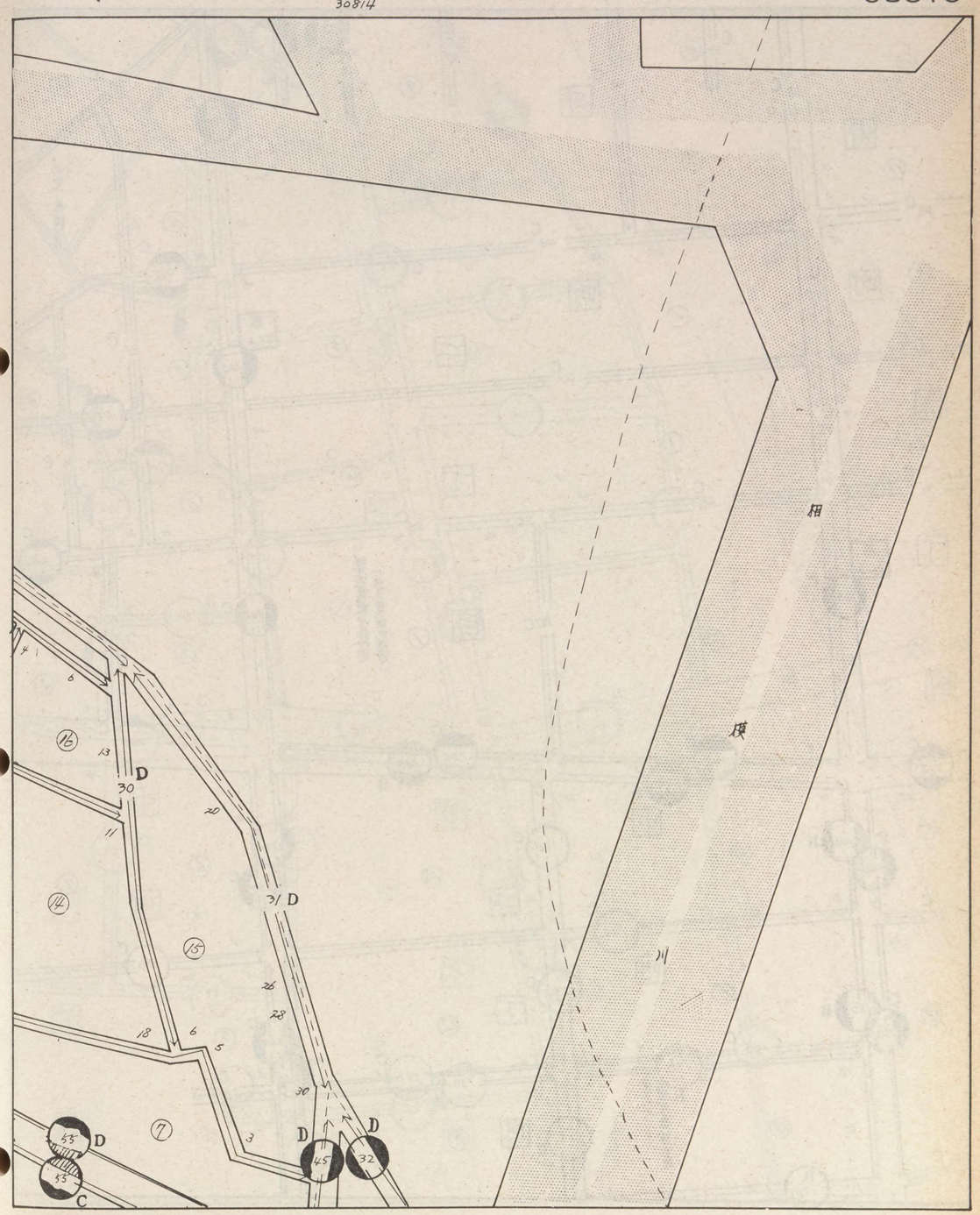

記号	借地権割合	記号	借地権割合
A	90%	E	50%
B	80%	F	40%
C	70%	G	30%
D	60%	H	20%

繁華街・高度商業地区

普通商業地区 併用住宅地区

中小工場地区

大工場地区

普通住宅地区 家内工場地区

30814

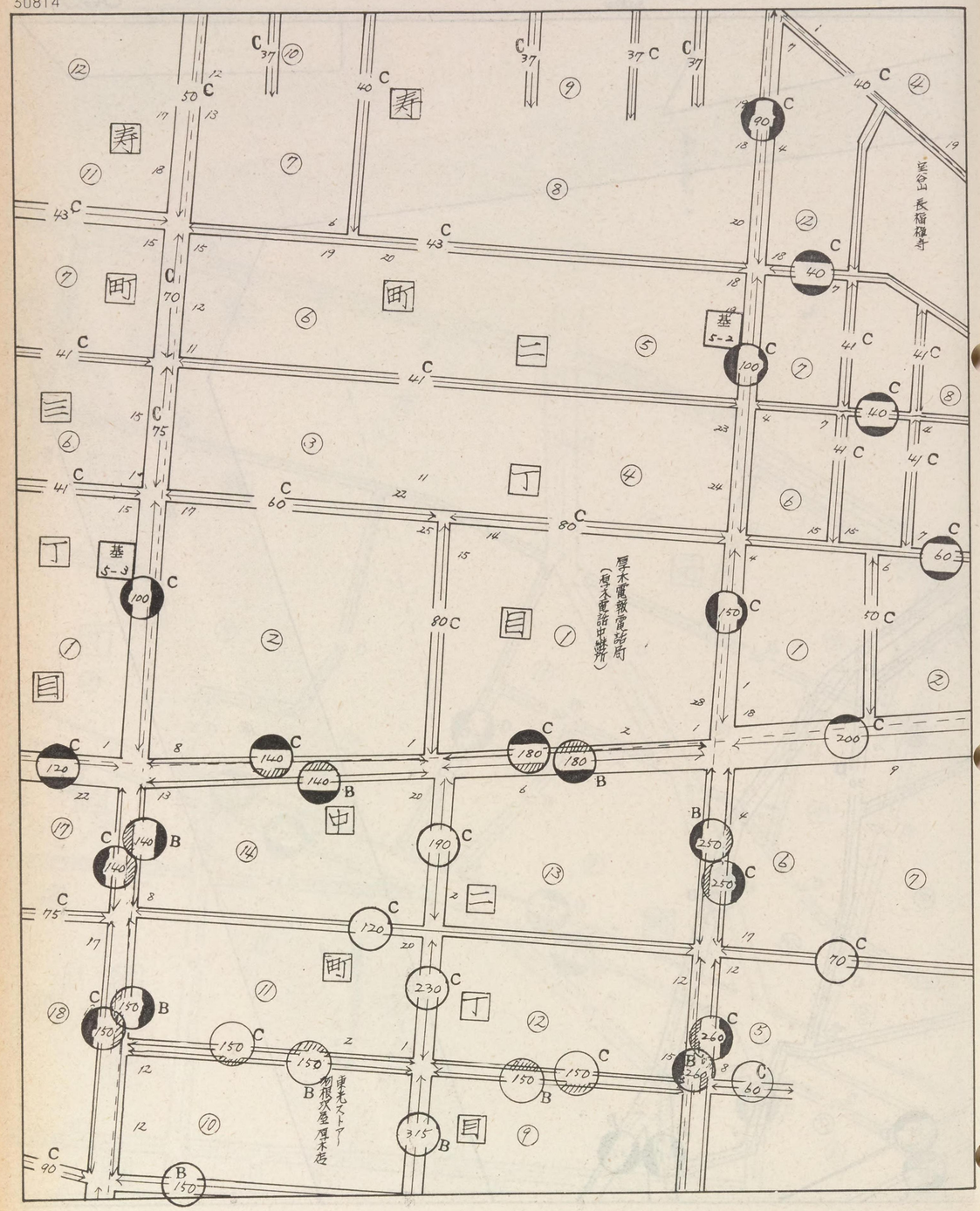

30813

30809

30815

厚木

30814

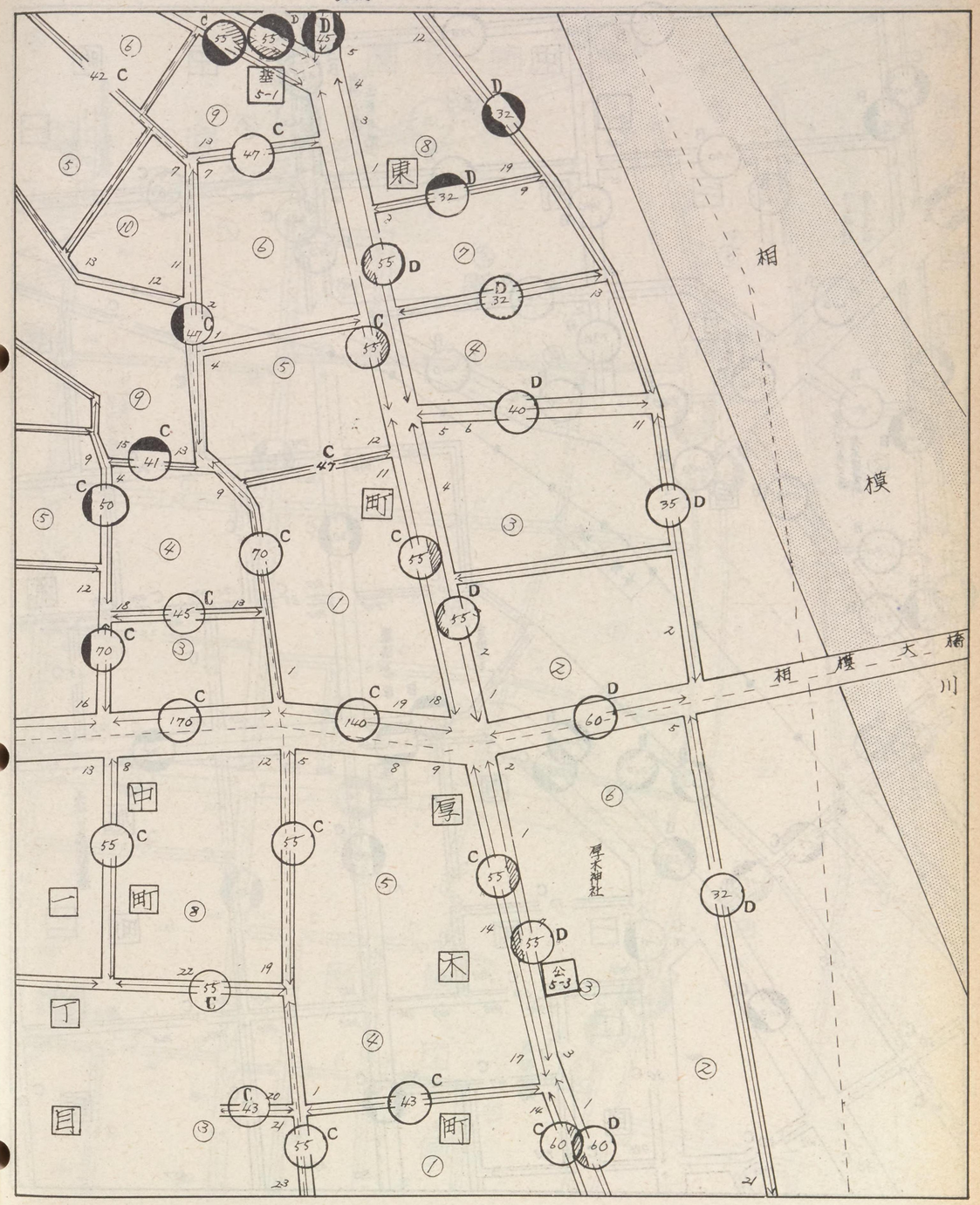

記号	借地権割合	記号	借地権割合
A	90%	E	50%
B	80%	F	40%
C	70%	G	30%
D	60%	H	20%

繁華街・高度商業地区
普通商業地区 併用住宅地区
中小工場地区
大工場地区
普通住宅地区 家内工場地区

30814 厚木町
30810
30816

厚木 30815

30815

厚木

30816

記号	借地権割合	記号	借地権割合
A	90%	E	50%
B	80%	F	40%
C	70%	G	30%
D	60%	H	20%

繁華街・高度商業地区
普通商業地区 併用住宅地区
中小工場地区
大工場地区
普通住宅地区 家内工場地区

30815
30811
30817

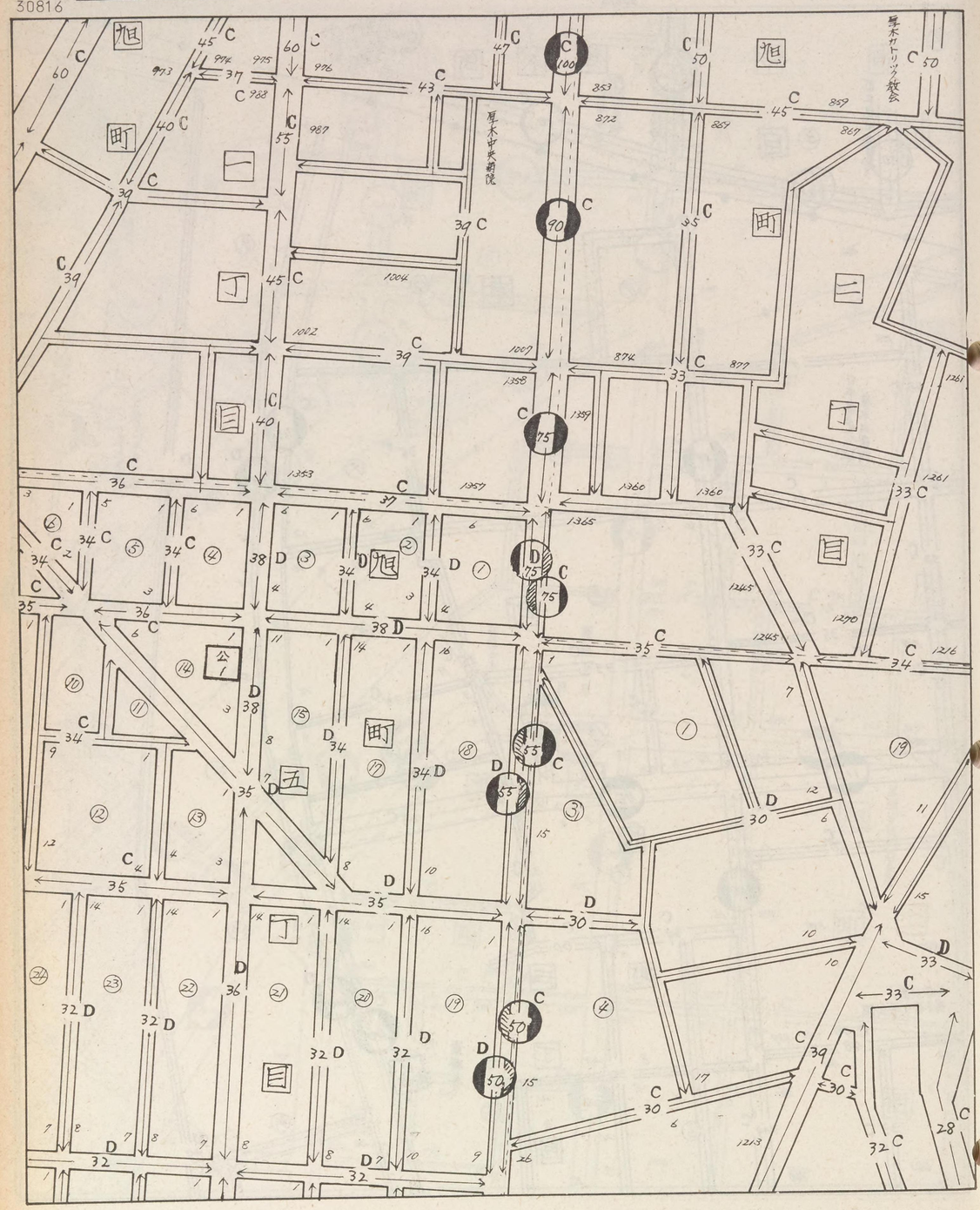

記号	借地権割合	記号	借地権割合
A	90%	E	50%
B	80%	F	40%
C	70%	G	30%
D	60%	H	20%

繁華街・高度商業地区

普通商業地区
併用住宅地区

中小工場地区

大工場地区

普通住宅地区
家内工場地区

30816

30812

厚木

30817

30817

旭町五

旭町四

ソニー株式会社 厚木工場

ソニー厚木研究所等学校

小林製薬工業株式会社 厚木工場

記号	借地権割合	記号	借地権割合
A	90%	E	50%
B	80%	F	40%
C	70%	G	30%
D	60%	H	20%

繁華街・高度商業地区

普通商業地区
併用住宅地区

中小工場地区

大工場地区

普通住宅地区
家内工場地区

30818

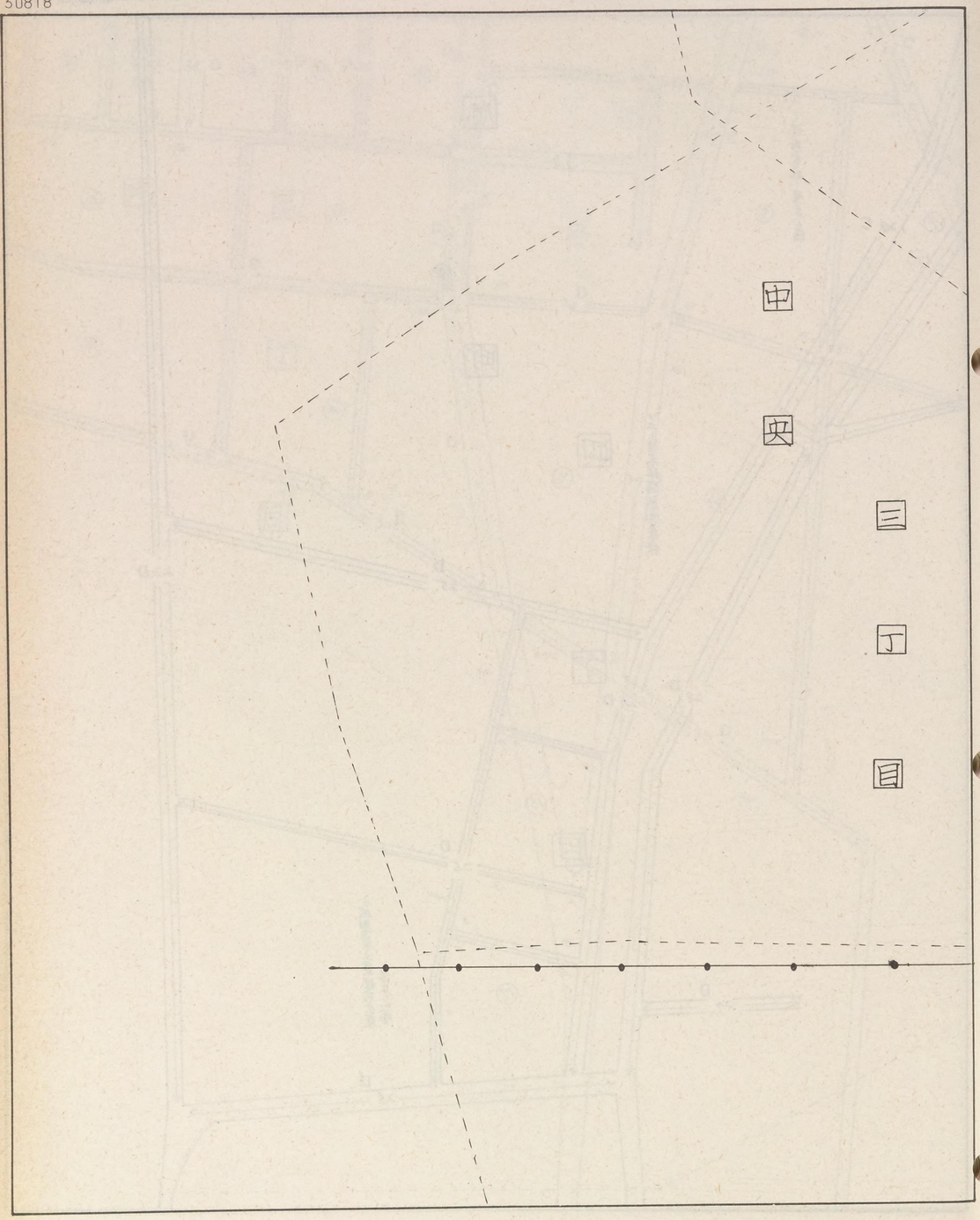

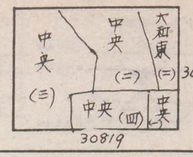

厚木

30818

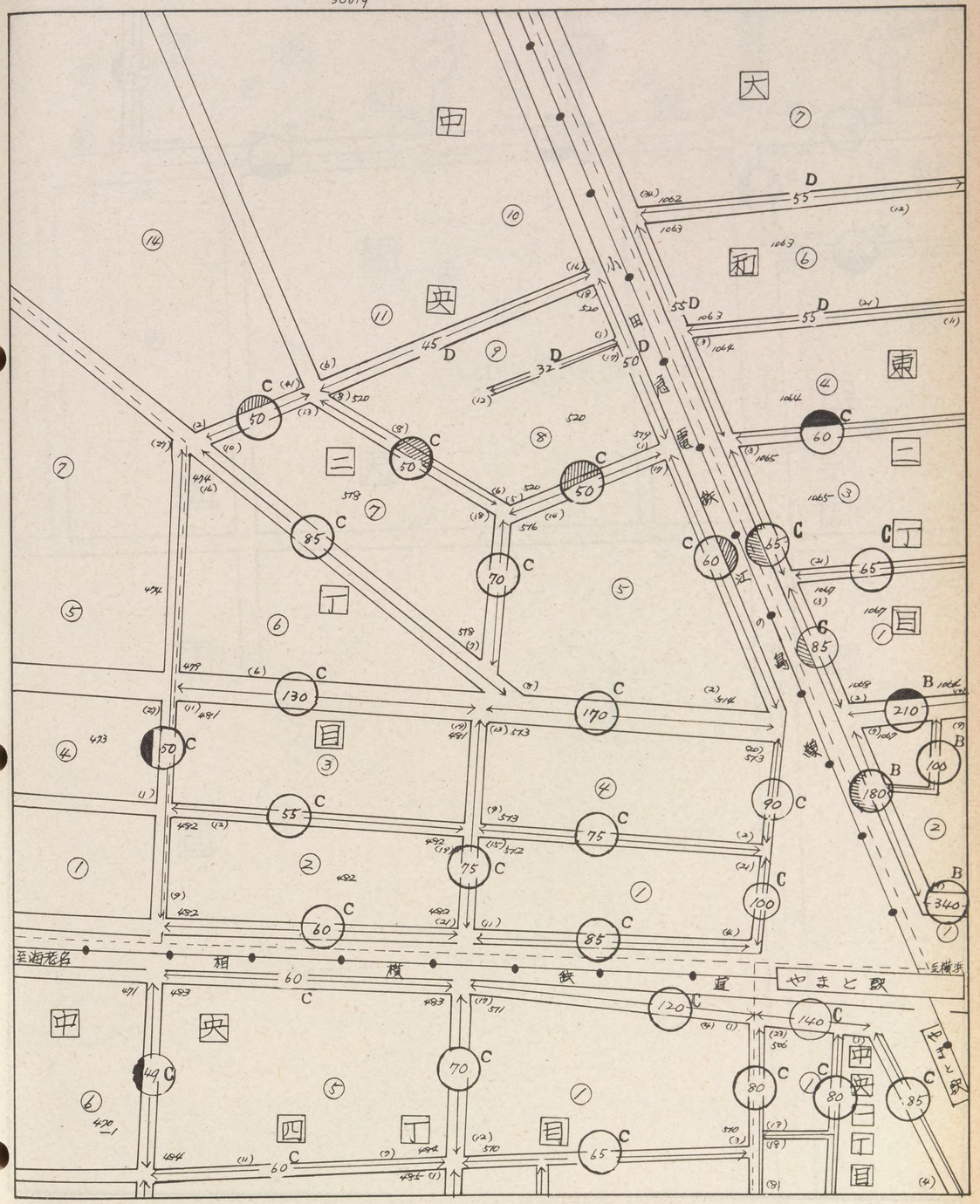

記号	借地権割合	記号	借地権割合
A	90%	E	50%
B	80%	F	40%
C	70%	G	30%
D	60%	H	20%

繁華街・高度商業地区
道路を中心とした一定地域
道路沿い

普通商業地区
併用住宅地区
全地域
北側道路沿い
南側全地域

中小工場地区
北側全地域
南側道路沿い
南側全地域

大工場地区
北側全地域
南側道路沿い
一定地域

普通住宅地区
家内工場地区
無印は全地域

30819

30818
中央(四)
中央(五)
中央(一)
中央(六)
中央(七)
30821

厚木

30819

(1) (10) 426-1
(2) (12) 425-1
(3) (15) 505
(4) (13) 507
(5) 486
(6) 508
(7) (17) 506
(8) (20)
(9) (24)
(21)
(26)
(27)

49 C
70 C
60 C
110 C
55 C
60 C
130 C
115 C
65 C

甲 乙 丙 丁 戊 己 庚 辛 壬 癸

大和警察署

記号	借地権割合	記号	借地権割合
A	90%	E	50%
B	80%	F	40%
C	70%	G	30%
D	60%	H	20%

繁華街・高度商業地区
道路を中心とした全地域
道路沿い

普通商業地区
併用住宅地区
全地域
北側道路沿い
南側全地域

中小工場地区
北側全地域
南側道路沿い
南側全地域

大工場地区
北側全地域
南側道路沿い
南側全地域

普通住宅地区
家内工場地区
無印は全地域

30820

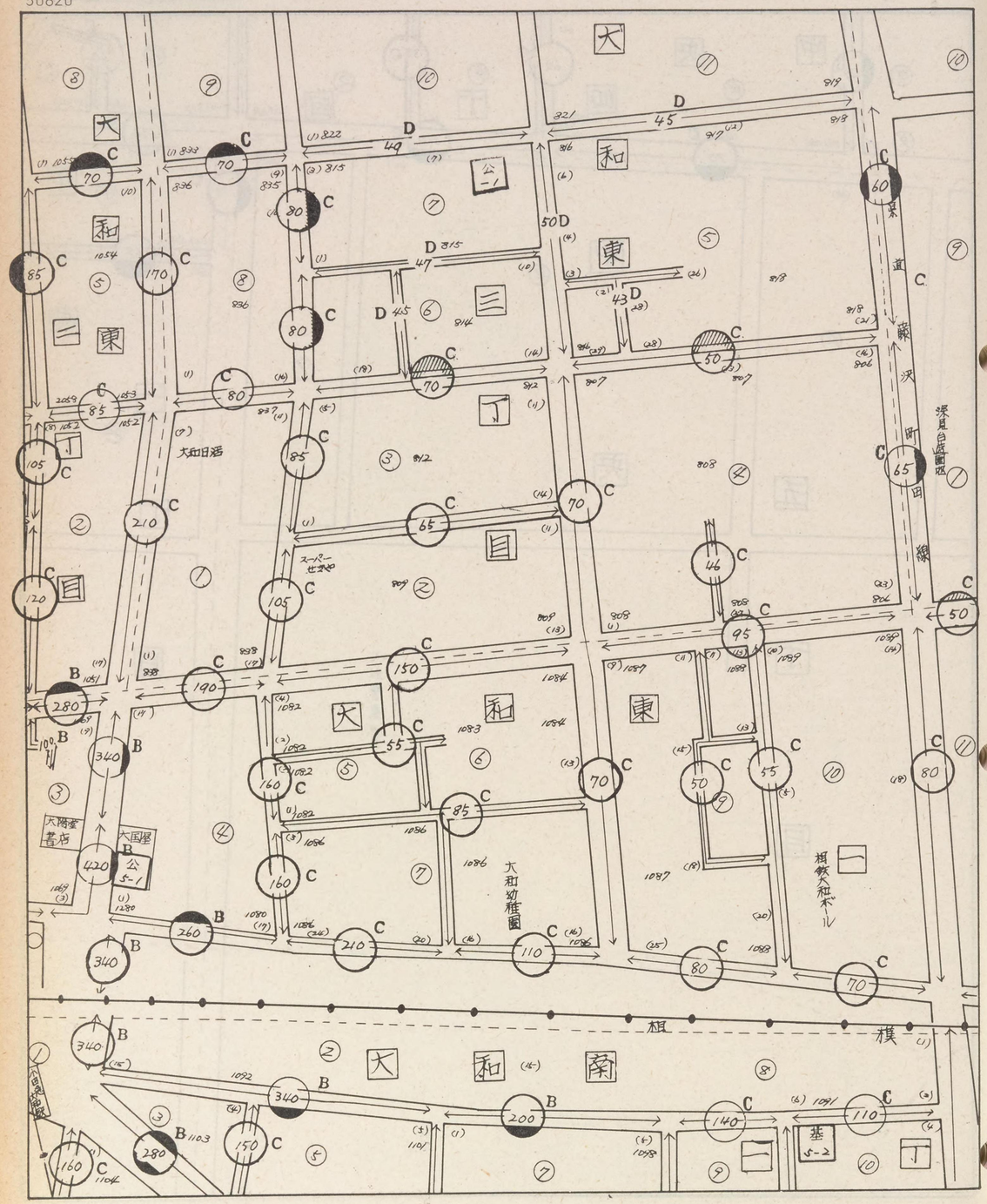

厚木

30820

記号	借地権割合	記号	借地権割合
A	90%	E	50%
B	80%	F	40%
C	70%	G	30%
D	60%	H	20%

繁華街・高度商業地区
道路を中心とした両側全地域
道路片側

普通商業地区
併用住宅地区
全地域
北側道路沿い
南側全地域

中小工場地区
北側全地域
南側道路沿い
南側全地域

大工場地区
北側全地域
南側道路沿い
南側全地域

普通住宅地区
家内工場地区
無印は全地域

30821

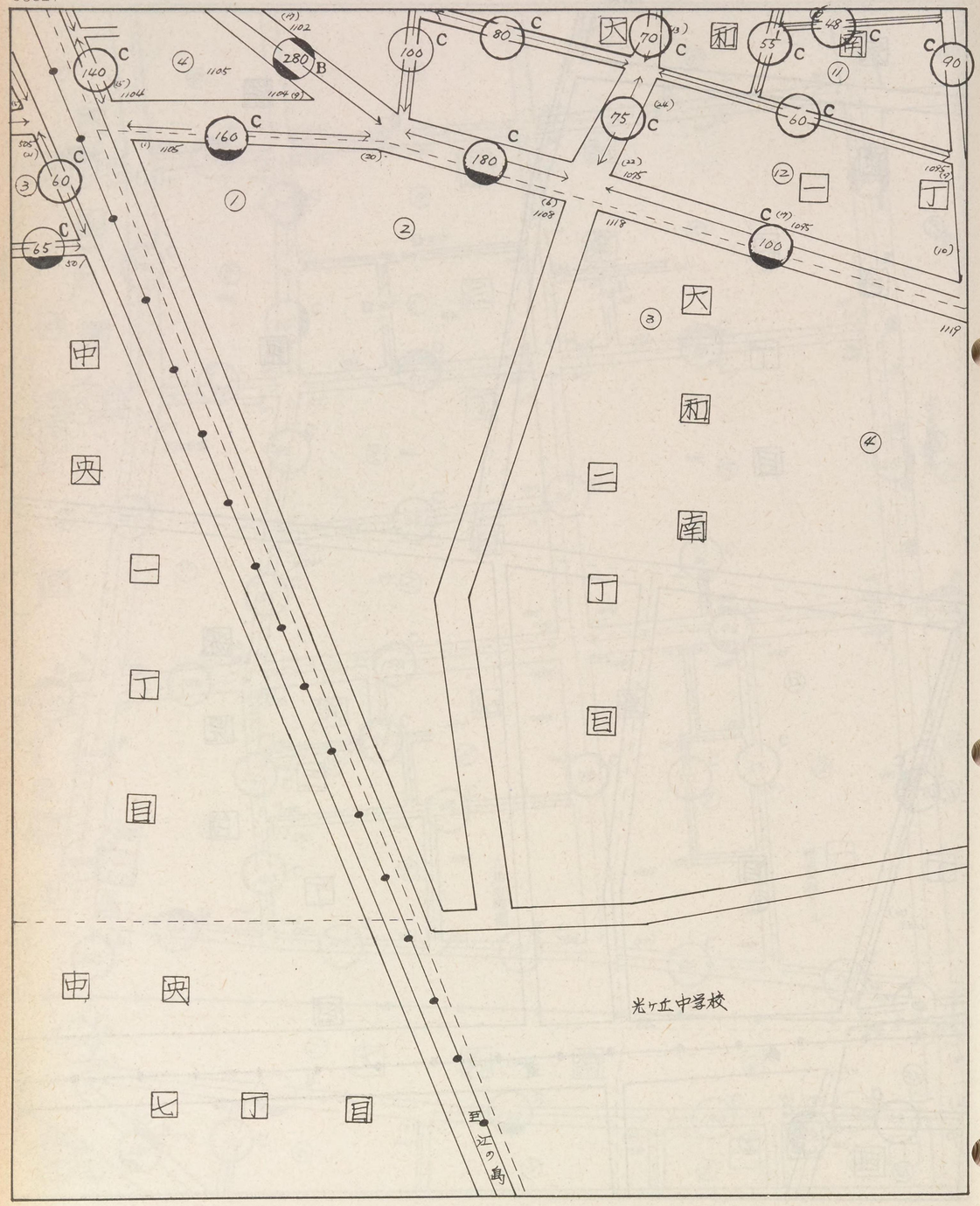

30820
30819
30821

厚木

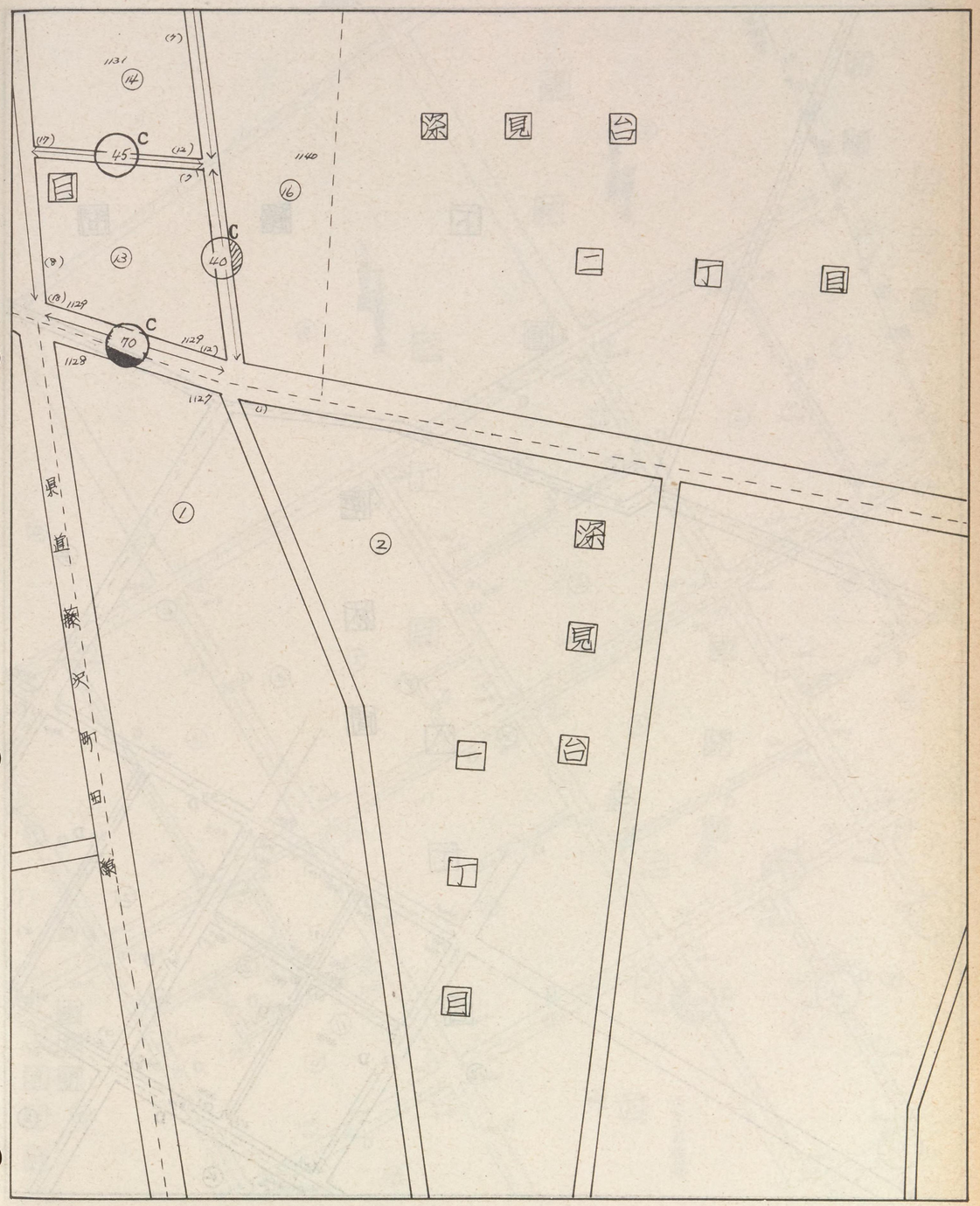

記号	借地権割合	記号	借地権割合
A	90%	E	50%
B	80%	F	40%
C	70%	G	30%
D	60%	H	20%

繁華街・高度商業地区
道路を中心とした両側全地域
道路沿い

普通商業地区併用住宅地区
全地域
北側道路沿い
南側全地域

中小工場地区
北側全地域
南側道路沿い
南側全地域

大工場地区
北側全地域
南側道路沿い
南側全地域

普通住宅地区家内工場地区
網掛は全地域

30822

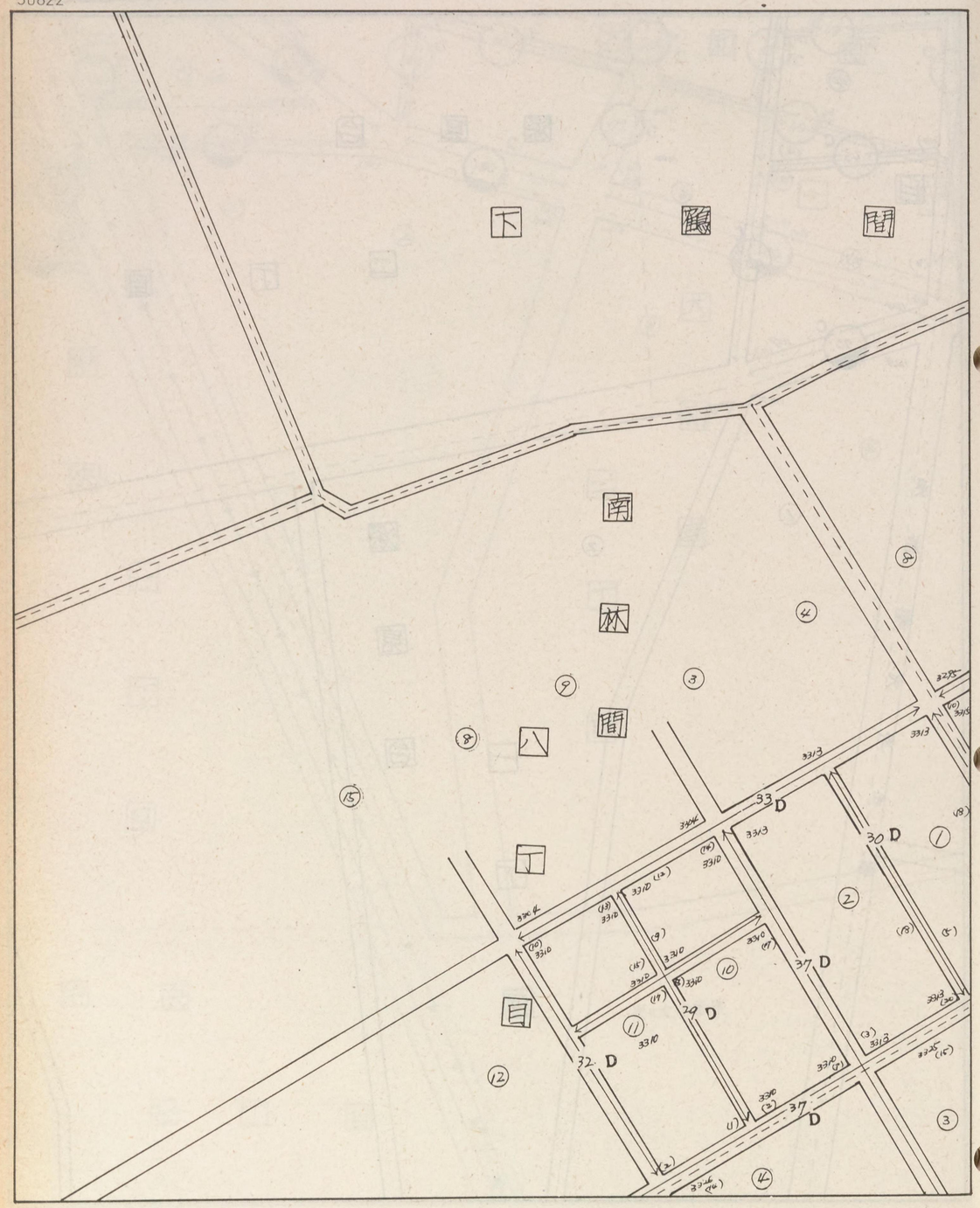

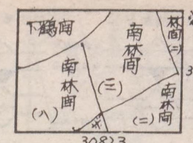

厚木

30822

記号	借地権割合	記号	借地権割合
A	90%	E	50%
B	80%	F	40%
C	70%	G	30%
D	60%	H	20%

繁華街・高度商業地区

普通商業地区 併用住宅地区

中小工場地区

大工場地区

普通住宅地区 家内工場地区

30822 30826 30824

厚木

30823

30823

記号	借地権割合	記号	借地権割合
A	90%	E	50%
B	80%	F	40%
C	70%	G	30%
D	60%	H	20%

繁華街・高度商業地区

普通商業地区 併用住宅地区

中小工場地区

大工場地区

普通住宅地区 家内工場地区

30824

30823

南林間(四)

西鶴間(二)

下鶴間

30827

厚木

30824

南林間六丁目

南林間

丙五号

下鶴間

西鶴間小学校

記号	借地権割合	記号	借地権割合
A	90%	E	50%
B	80%	F	40%
C	70%	G	30%
D	60%	H	20%

繁華街・高度商業地区
道路を中心とした全地域
片側道路

普通商業地区
併用住宅地区
全地域
北側道路沿
南側全地域

中小工場地区
北側全地域
南側道路沿
南側全地域

大工場地区
北側全地域
南側道路沿
北側全地域

普通住宅地区
家内工場地区
無印は全地域

30825

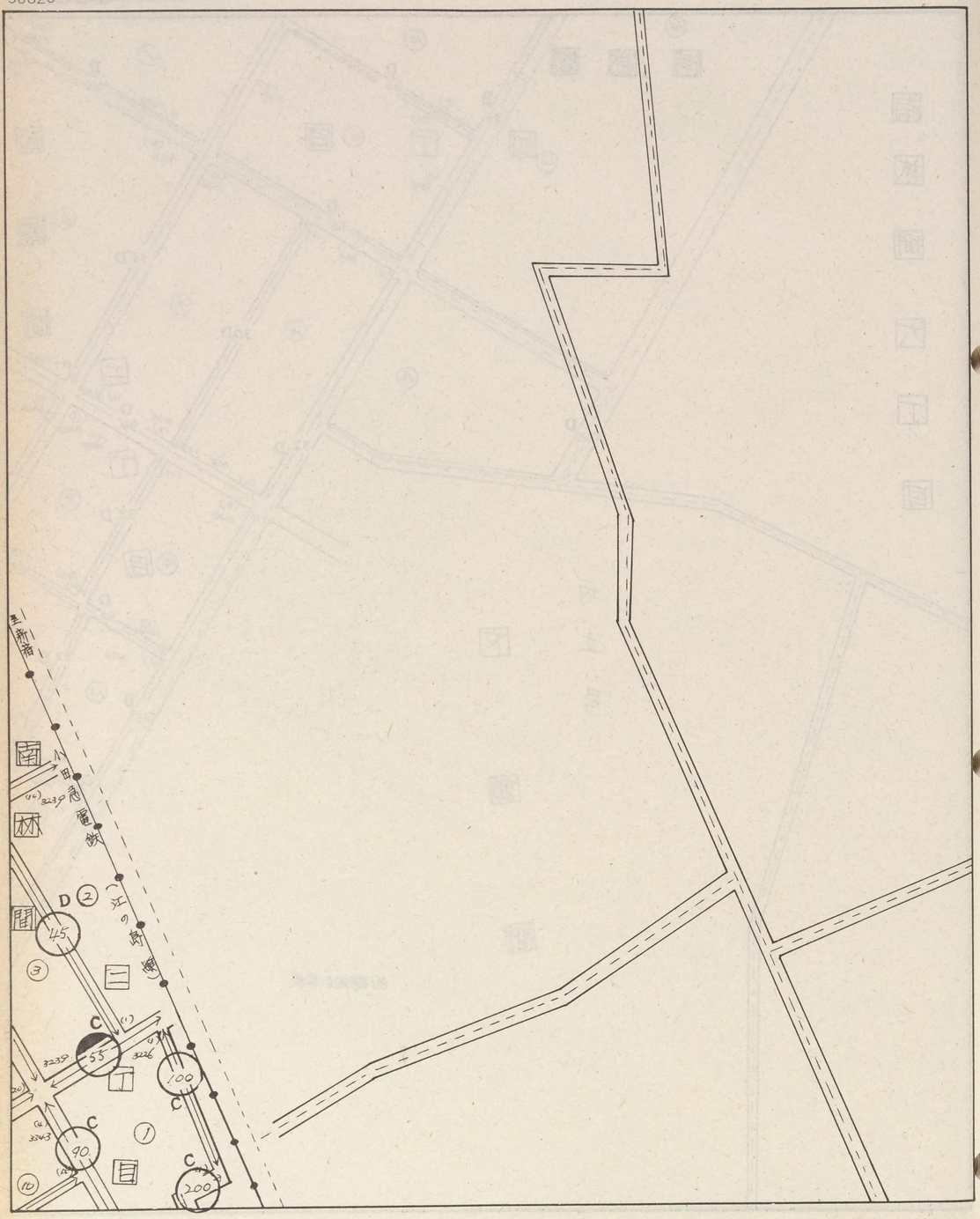

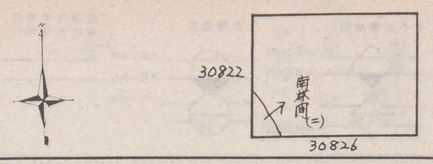

厚木

30825

記号	借地権割合	記号	借地権割合
A	90%	E	50%
B	80%	F	40%
C	70%	G	30%
D	60%	H	20%

繁華街・高度商業地区
道路を中心とした両側全地域
道路沿い

普通商業地区
併用住宅地区
全地域
北側道路沿い
南側全地域

中小工場地区
北側全地域
南側道路沿い
南側全地域

大工場地区
北側全地域
南側道路沿い
南側全地域

普通住宅地区
家内工場地区
無印は全地域

30826

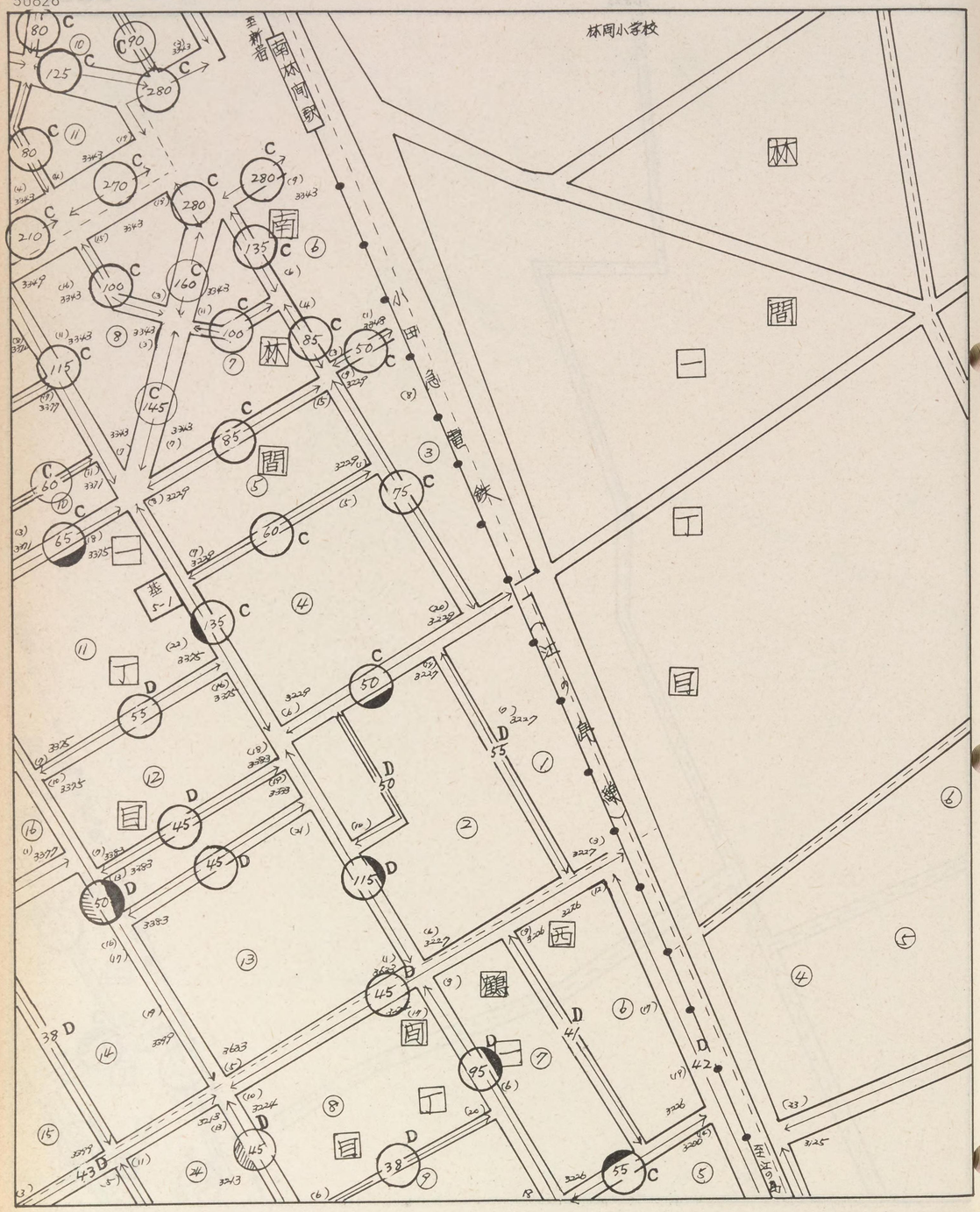

30825
30823
30827

南林間(一) | 林間(二) | 下鶴間
西鶴間(一) | 鶴間(二)

厚木

30826

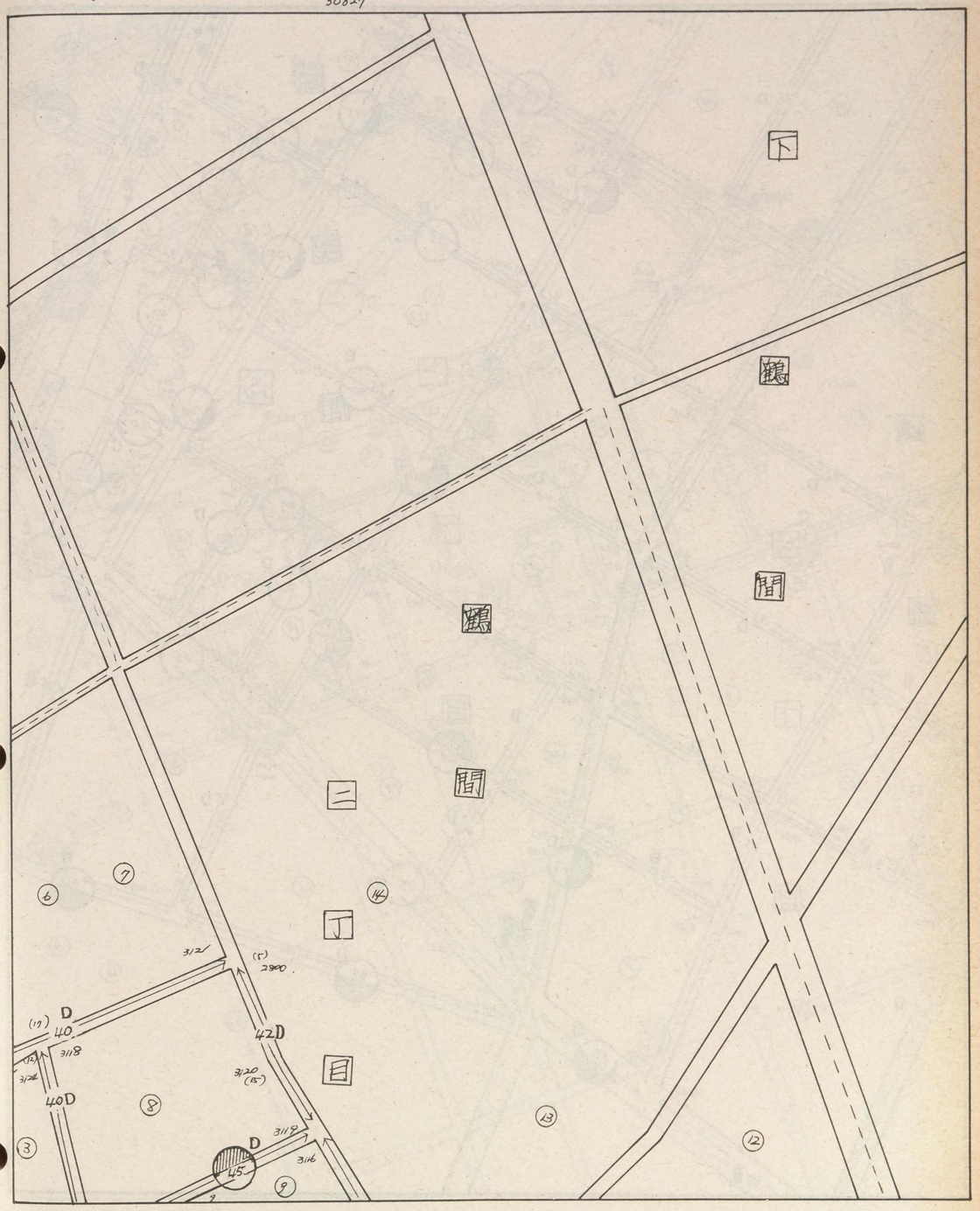

記号	借地権割合	記号	借地権割合
A	90%	E	50%
B	80%	F	40%
C	70%	G	30%
D	60%	H	20%

繁華街・高度商業地区
道路を中心として両側全地域
道路沿い

普通商業地区 併用住宅地区
全地域
北側道路沿い
南側全地域

中小工場地区
北側全地域
南側道路沿い

大工場地区
北側全地域
南側道路沿い
北側全地域

普通住宅地区 家内工場地区
道路沿い全地域

30826
30824 西鶴向(二) 西鶴向(一) 鶴向(二) 西鶴向(三) 鶴向(一) 30829
30828

厚木

30827

記号	借地権割合	記号	借地権割合
A	90%	E	50%
B	80%	F	40%
C	70%	G	30%
D	60%	H	20%

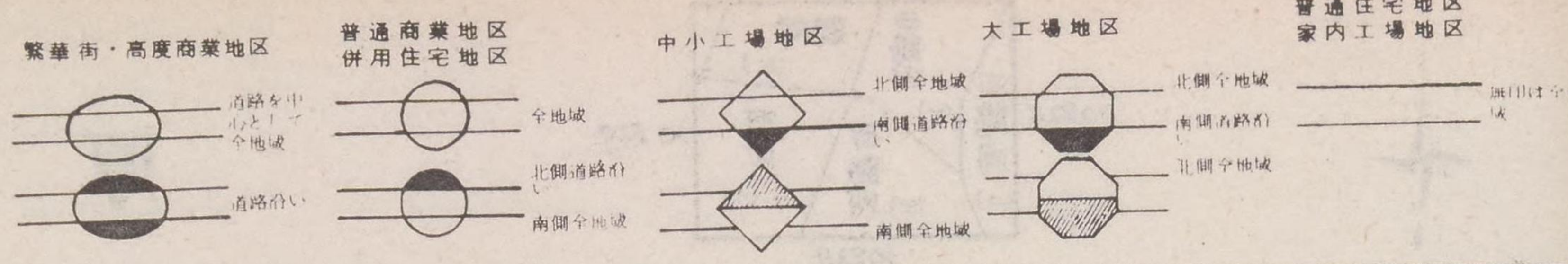

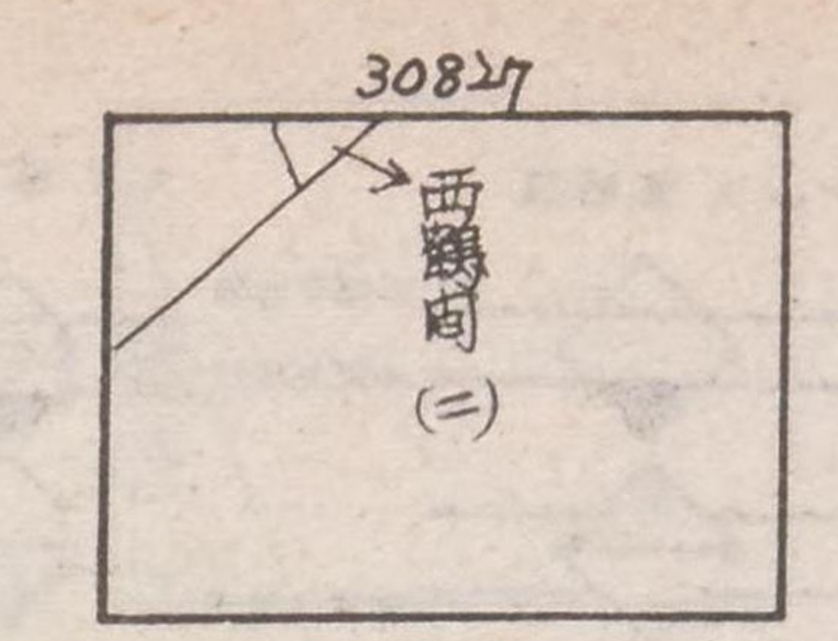

厚　木





記号	借地権割合	記号	借地権割合
A	90%	E	50%
B	80%	F	40%
C	70%	G	30%
D	60%	H	20%

繁華街・高度商業地区
道路を中心として全地域
道路沿い

普通商業地区
併用住宅地区
全地域
北側道路沿い
南側全地域

中小工場地区
北側全地域
南側道路沿い
南側全地域

大工場地区
北側全地域
南側道路沿い
北側全地域

普通住宅地区
家内工場地区
道路沿い全地域

30829

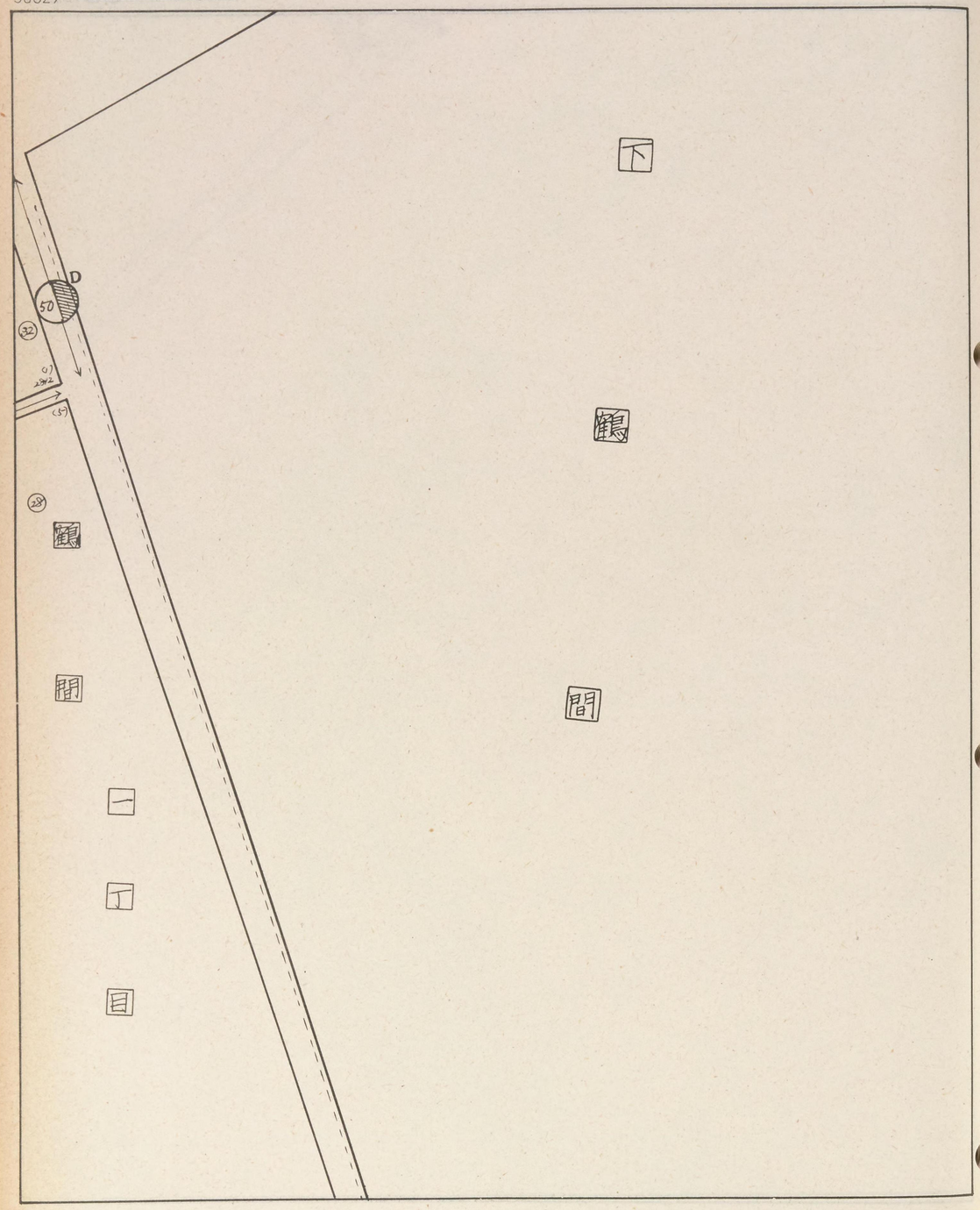

30827 鶴間(一)

厚木

30829

記号	借地権割合	記号	借地権割合
A	90%	E	50%
B	80%	F	40%
C	70%	G	30%
D	60%	H	20%

繁華街・高度商業地区

普通商業地区 併用住宅地区

中小工場地区

大工場地区

普通住宅地区 家内工場地区

30830

30831

厚木

30830

相模台

小田急電鉄

相模原駅

270 C

140 C

140 D

170 C

370 C

120 C

160 C

160 D

記号	借地権割合	記号	借地権割合
A	90%	E	50%
B	80%	F	40%
C	70%	G	30%
D	60%	H	20%

繁華街 高度商業地区

普通商業併用住宅地区

中小工場地区

大工場地区

普通住宅地区
家内工場地区

30831

30830

相模台

厚木

30831

C

160

160

D

小田急電鉄

相模台

小田原線

記号	借地権割合	記号	借地権割合
A	90%	E	50%
B	80%	F	40%
C	70%	G	30%
D	60%	H	20%

繁華街・高度商業地区
道路を中心として全地域
道路沿い

普通商業地区
併用住宅地区
全地域
北側道路沿い
南側全地域

中小工場地区
北側全地域
南側道路沿い
南側全地域

大工場地区
北側全地域
南側道路沿い
北側全地域

普通住宅地区
家内工場地区
無印は全地域

30832

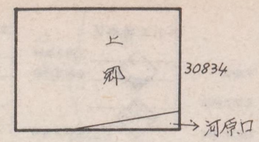

厚木

30832



記号	借地権割合	記号	借地権割合
A	90%	E	50%
B	80%	F	40%
C	70%	G	30%
D	60%	H	20%

繁華街・高度商業地区
道路を中心として全地域
道路沿い

普通商業地区
併用住宅地区
全地域
北側道路沿い
南側全地域

中小工場地区
北側全地域
南側道路沿い
南側全地域

大工場地区
北側全地域
南側道路沿い
北側全地域

普通住宅地区
家内工場地区
無印は全地域

30833

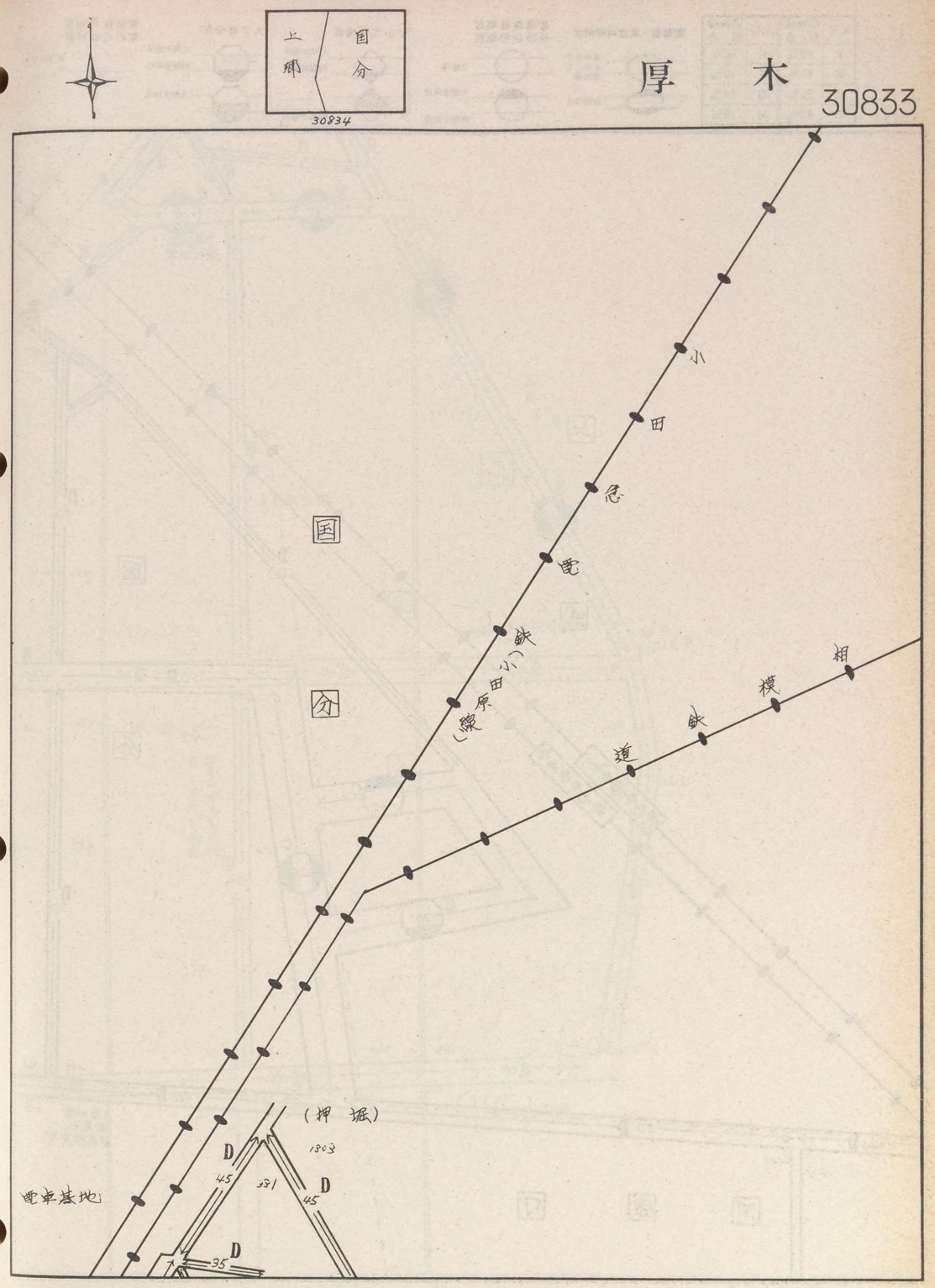

記号	借地権割合	記号	借地権割合
A	90%	E	50%
B	80%	F	40%
C	70%	G	30%
D	60%	H	20%

繁華街・高度商業地区
道路を中心として全地域
道路沿い

普通商業地区
併用住宅地区
全地域
北側道路沿い
南側全地域

中小工場地区
北側全地域
南側道路沿い
南側全地域

大工場地区
北側全地域
南側道路沿い
北側全地域

普通住宅地区
家内工場地区
無印は全地域

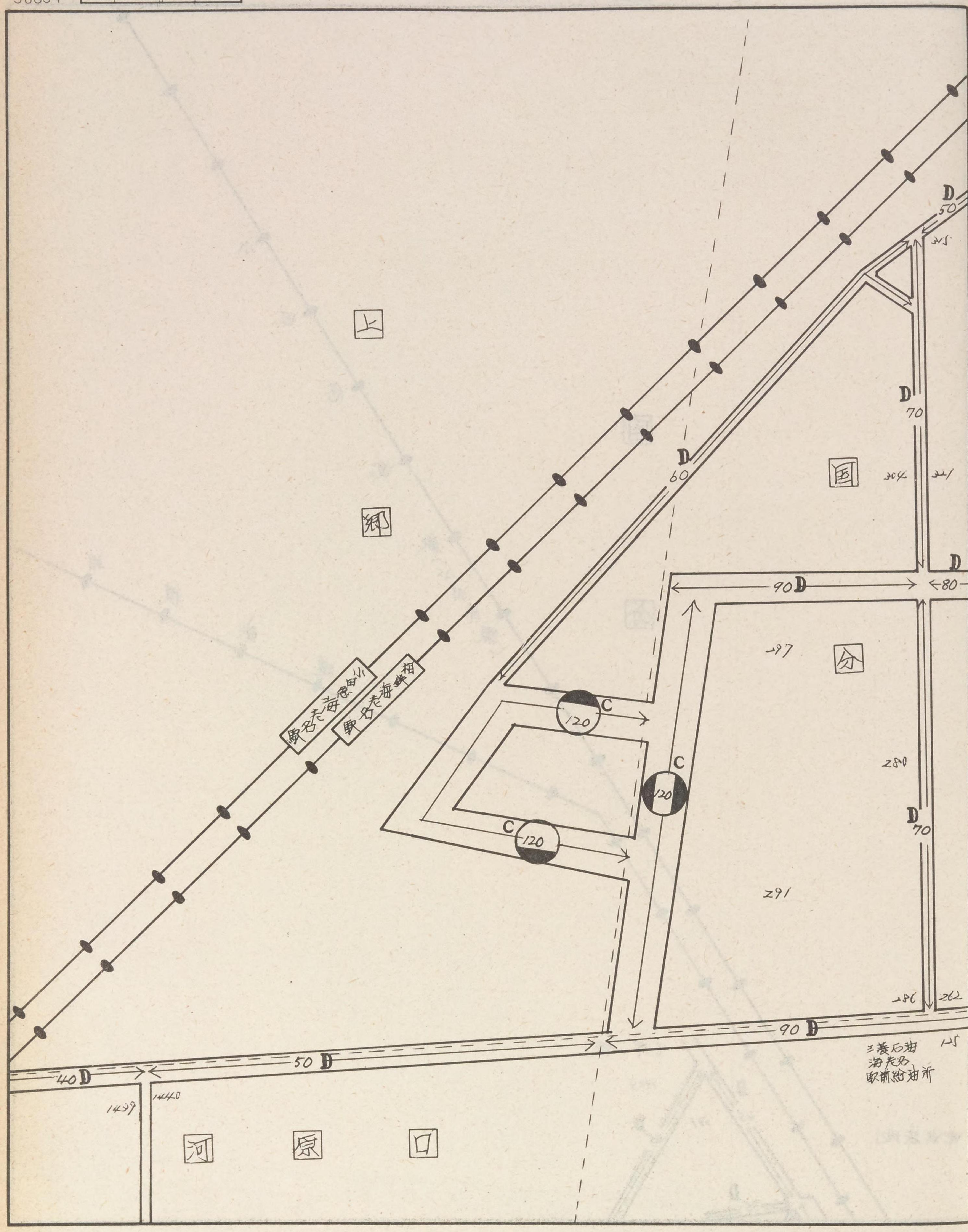

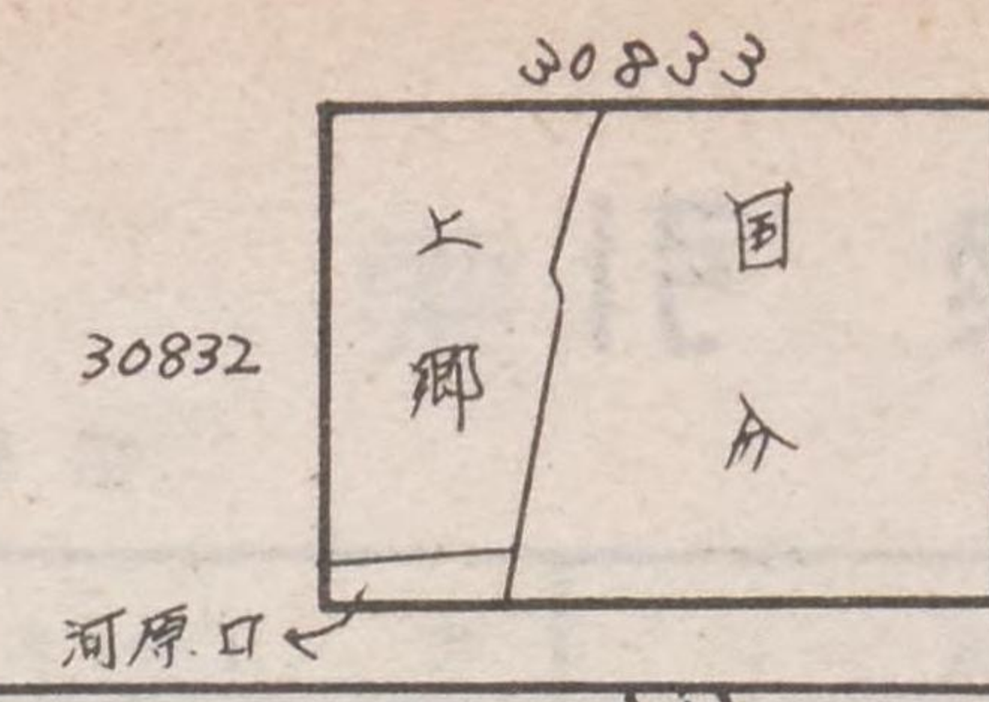

厚木

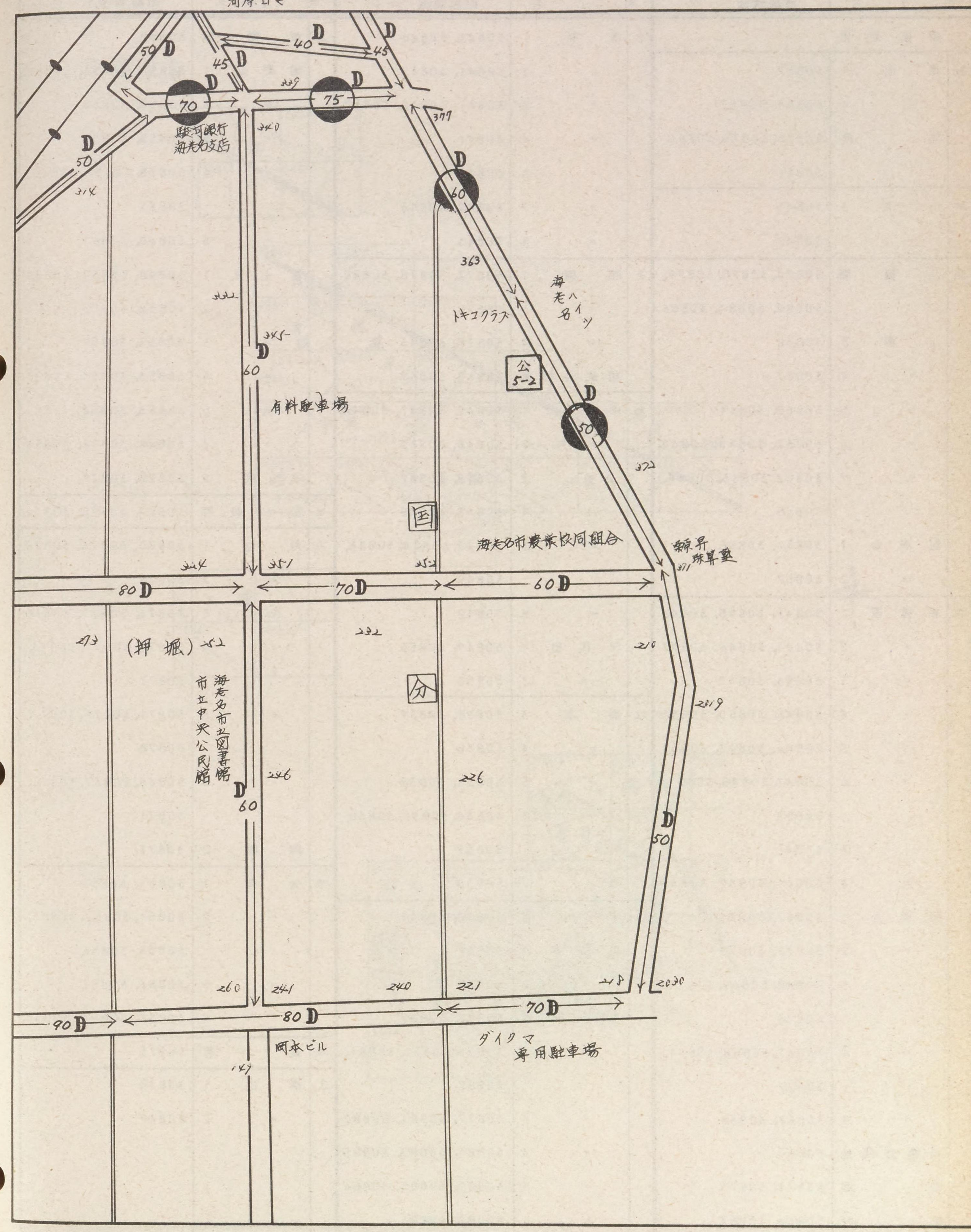

町丁名索引

相模原税務署

町丁名	路線価図ページ
相模原市	
あ 相生 1	30857
〃 4	30854、30857
旭町	30875、30876、30880、30881
お 小山 1	30841
〃 2	30841
か 上鶴間	30874、30875、30879、30880、30884、30886
上溝 3	30862
〃 4	30862
〃 5	30862、30864
〃 6	30862、30863、30865
〃 7	30862、30863、30864、30865
鹿沼台 1	30857、30858
〃 2	30857
さ 相模原 1	30841、30845、30846
〃 2	30841、30846、30847
〃 3	30846、30847
〃 4	30846、30850、30851
〃 5	30846、30847、30851
〃 6	30847、30848、30851、30852
〃 7	30847
〃 8	30841、30842、30847
相模台 1	30867、30871
〃 2	30871、30872
〃 3	30868、30869、30872、30873
〃 4	30867、30868、30871、30872
〃 5	30867、30868
相模台団地	30867
栄町	30874、30875
桜台	30866、30867
せ 清新 1	30841、30846
〃 2	30841、30842
〃 3	30841、30842、30847
〃 4	30841
〃 5	30842
〃 7	30842、30843
〃 8	30843
そ 相南 1	30877、30878、30882
〃 3	30878
〃 4	30878、30883
相武台団地	30868、30869
ち 中央 1	30842、30847、30848
〃 2	30848、30852
〃 3	30848、30849
〃 4	30843、30848
〃 5	30843、30844、30848、30849
〃 6	30849
千代田 1	30849、30853
〃 3	30853
は 橋本 3	30838、30839
〃 4	30838
〃 5	30836、30838
〃 6	30836、30837、30838、30839
〃 7	30836
ひ 氷川町	30840、30841
東橋本 1	30839
〃 2	30839
東林間 1	30880、30881
〃 2	30876、30877、30881、30882
〃 3	30877、30881、30882
〃 4	30881、30882、30885
〃 5	30882、30885、30886
〃 6	30882、30886
ふ 渕野辺	30860
渕野辺 1	30855、30856、30857
〃 2	30858、30860
〃 3	30858、30859
〃 4	30858、30859、30860、30861
〃 5	30860、30861
富士見 1	30848、30852、30853
〃 2	30852、30853
〃 3	30853、30857
〃 4	30853、30854、30857
〃 5	30853、30854
〃 6	30848、30849、30853
文京 2	30874、30879
ま 松が枝町	30877、30878、30882
み 南台 1	30870、30875、30876
〃 2	30876
〃 3	30876、30877、30878
〃 4	30870、30871、30876、30877
〃 5	30871、30872、30877、30878
〃 6	30866、30867、30870、30871
御園 2	30874
や 矢部 1	30851、30852
〃 2	30851、30852、30853、30855、30856
〃 3	30856、30857
〃 4	30856、30857、30858
ゆ 豊町	30875
よ 横山 1	30843
〃 2	30849

索引図

相模原

30835

相模原市

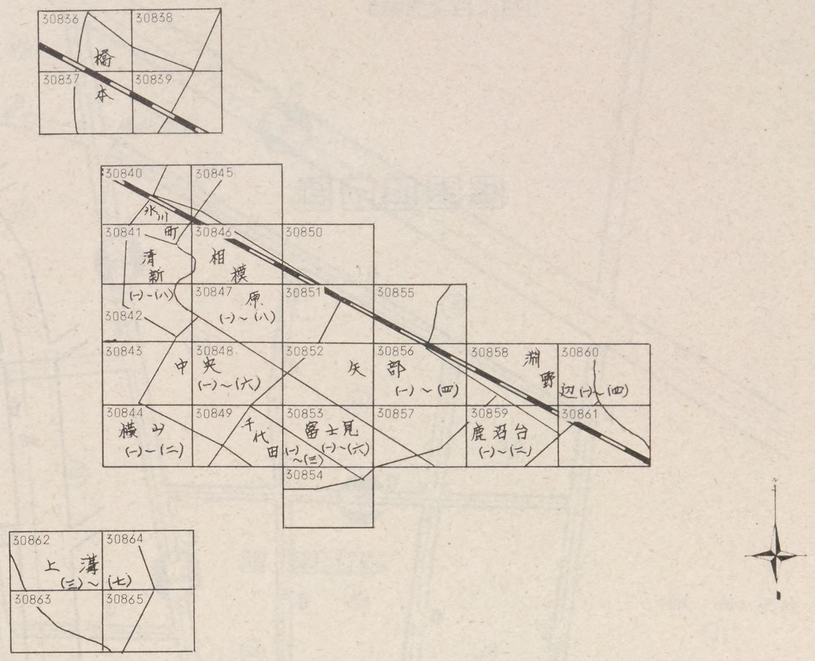

記号	借地権割合	記号	借地権割合
A	90%	E	50%
B	80%	F	40%
C	70%	G	30%
D	60%	H	20%

繁華街・高度商業地区
道路を中心として全地域
道路沿い

普通商業地区
併用住宅地区
全地域
北側道路沿い
南側全地域

中小工場地区
北側全地域
南側道路沿い
南側全地域

大工場地区
北側全地域
南側道路沿い
北側全地域

普通住宅地区
家内工場地区
無印は全地域

橋本七丁目

神明大神宮

橋本(六)

30830

30837

相模原

30836

香福寺

橋本五丁目

橋本公民館

市立 旭小学校

橋本六丁目

橋本七丁目

公 S-13

記号	借地権割合	記号	借地権割合
A	90%	E	50%
B	80%	F	40%
C	70%	G	30%
D	60%	H	20%

繁華街・高度商業地区
道路を中心として全地域
道路沿い

普通商業地区
併用住宅地区
全地域
北側道路沿い
南側全地域

中小工場地区
北側全地域
南側道路沿い
南側全地域

大工場地区
北側全地域
南側道路沿い
北側全地域

普通住宅地区
家内工場地区
無印は全地域

30837

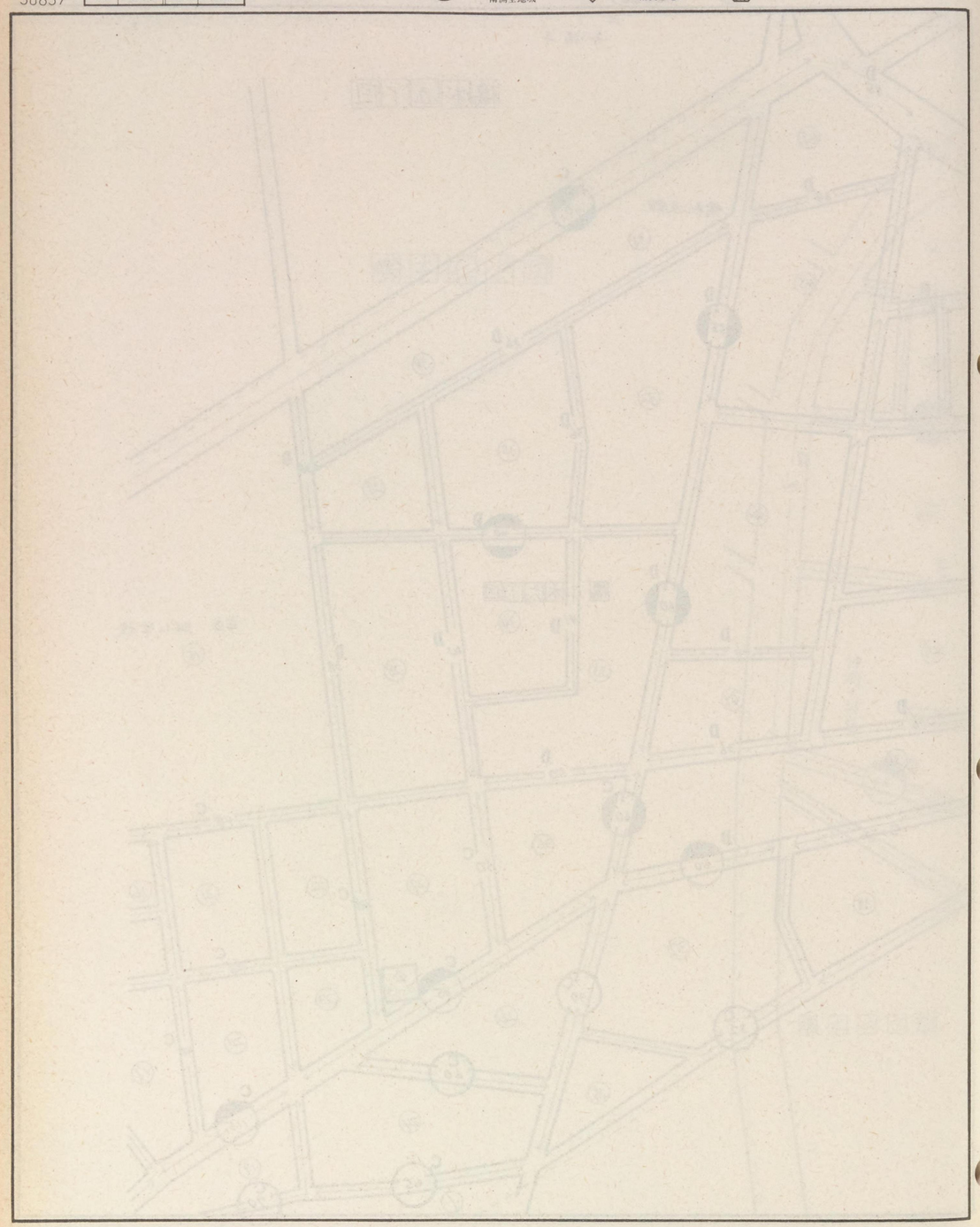

30836
橋本(六)
30839

相模原

30837

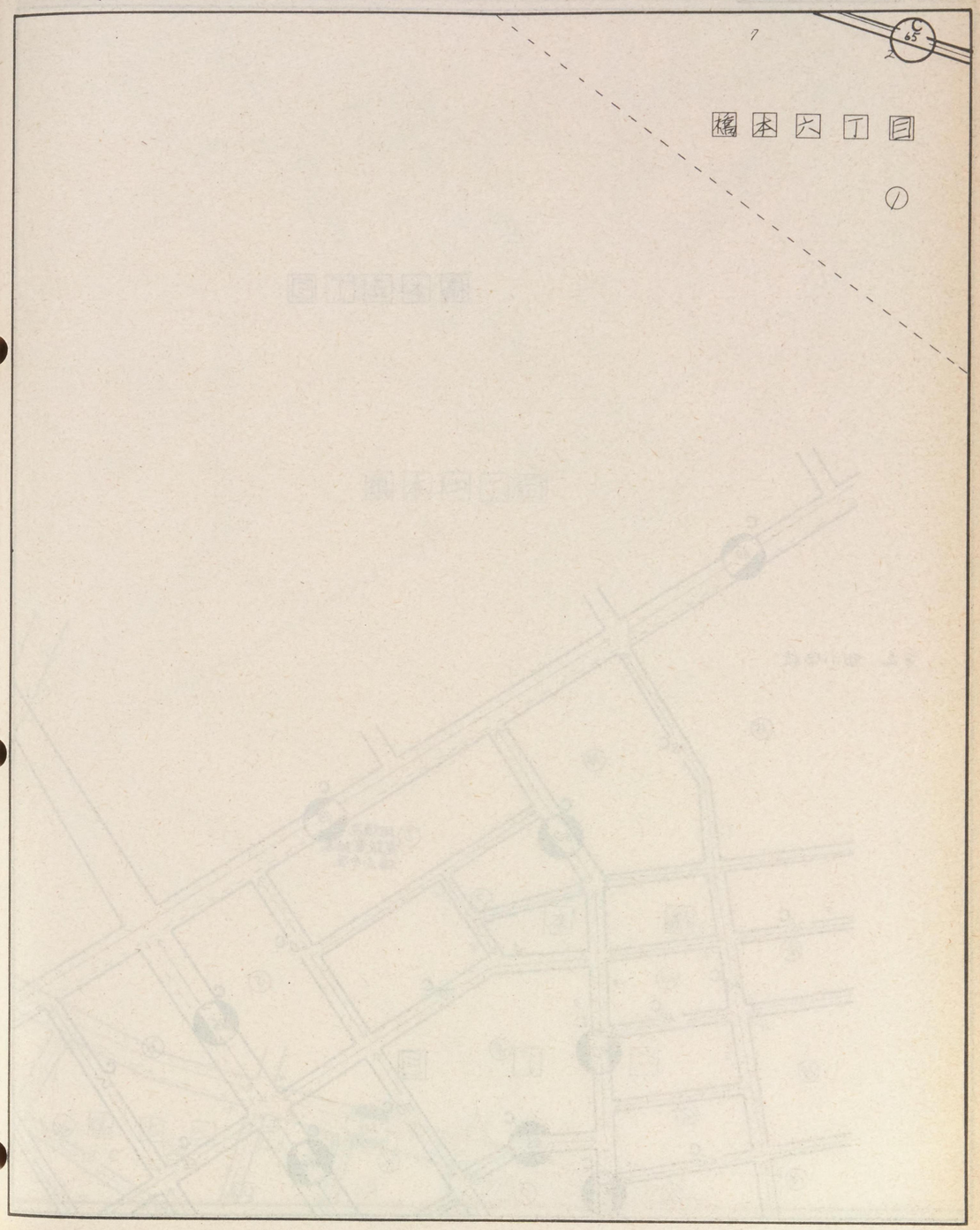

記号	借地権割合	記号	借地権割合
A	90%	E	50%
B	80%	F	40%
C	70%	G	30%
D	60%	H	20%

繁華街・高度商業地区
道路を中心として全地域
道路沿い

普通商業地区
併用住宅地区
全地域
北側道路沿い
南側全地域

中小工場地区
北側全地域
南側道路沿い
南側全地域

大工場地区
北側全地域
南側道路沿い
北側全地域

普通住宅地区
家内工場地区
無印は全地域

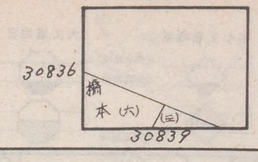

相模原

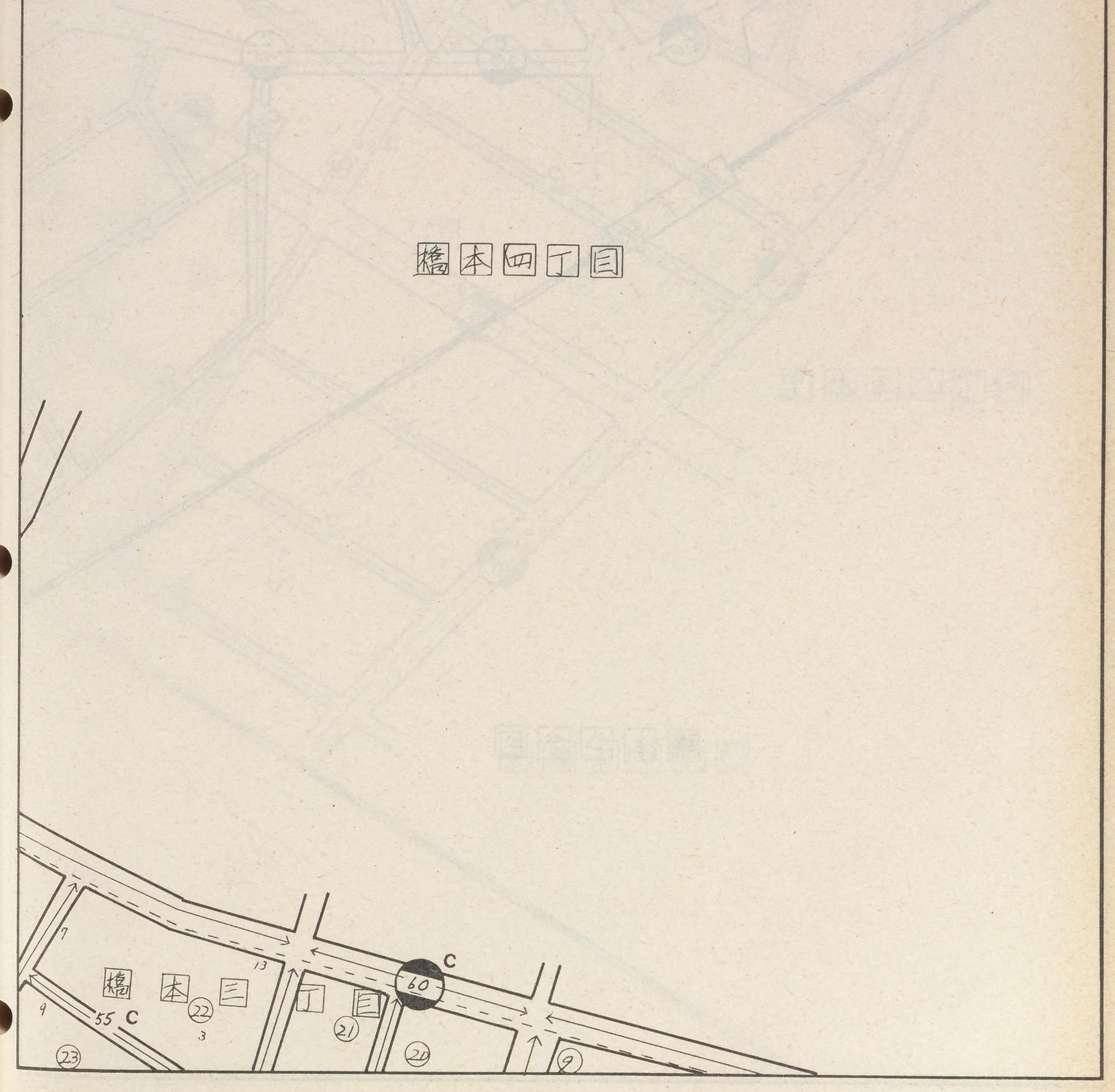

記号	借地権割合	記号	借地権割合
A	90%	E	50%
B	80%	F	40%
C	70%	G	30%
D	60%	H	20%

繁華街・高度商業地区
道路を中心として全地域
道路沿い

普通商業地区
併用住宅地区
全地域
北側道路沿い
南側全地域

中小工場地区
北側全地域
南側道路沿い
南側全地域

大工場地区
北側全地域
南側道路沿い
北側全地域

普通住宅地区
家内工場地区
無印は全地域

30839

橋本駅

橋本二丁目

30838
30837
橋本(六)
橋本
(三)

相模原

30839

東橋本二丁目

東橋本一丁目

記号	借地権割合	記号	借地権割合
A	90%	E	50%
B	80%	F	40%
C	70%	G	30%
D	60%	H	20%

繁華街・高度商業地区
- 道路を中心として全地域
- 道路沿い

普通商業地区 併用住宅地区
- 全地域
- 北側道路沿い
- 南側全地域

中小工場地区
- 北側全地域
- 南側道路沿い
- 南側全地域

大工場地区
- 北側全地域
- 南側道路沿い
- 北側全地域

普通住宅地区 家内工場地区
- 無印は全地域

30840

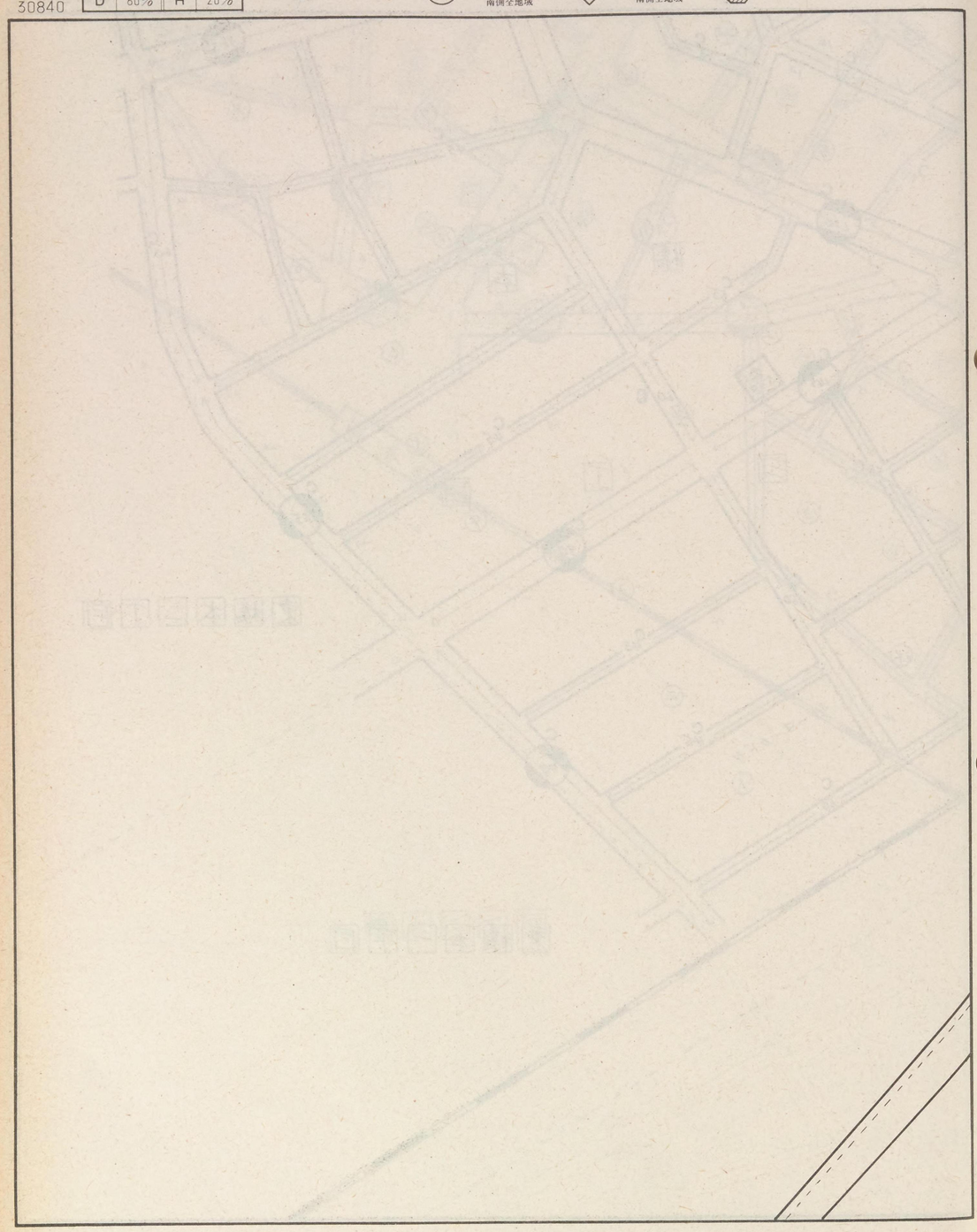

30845

氷川町

30841

相模原

30840

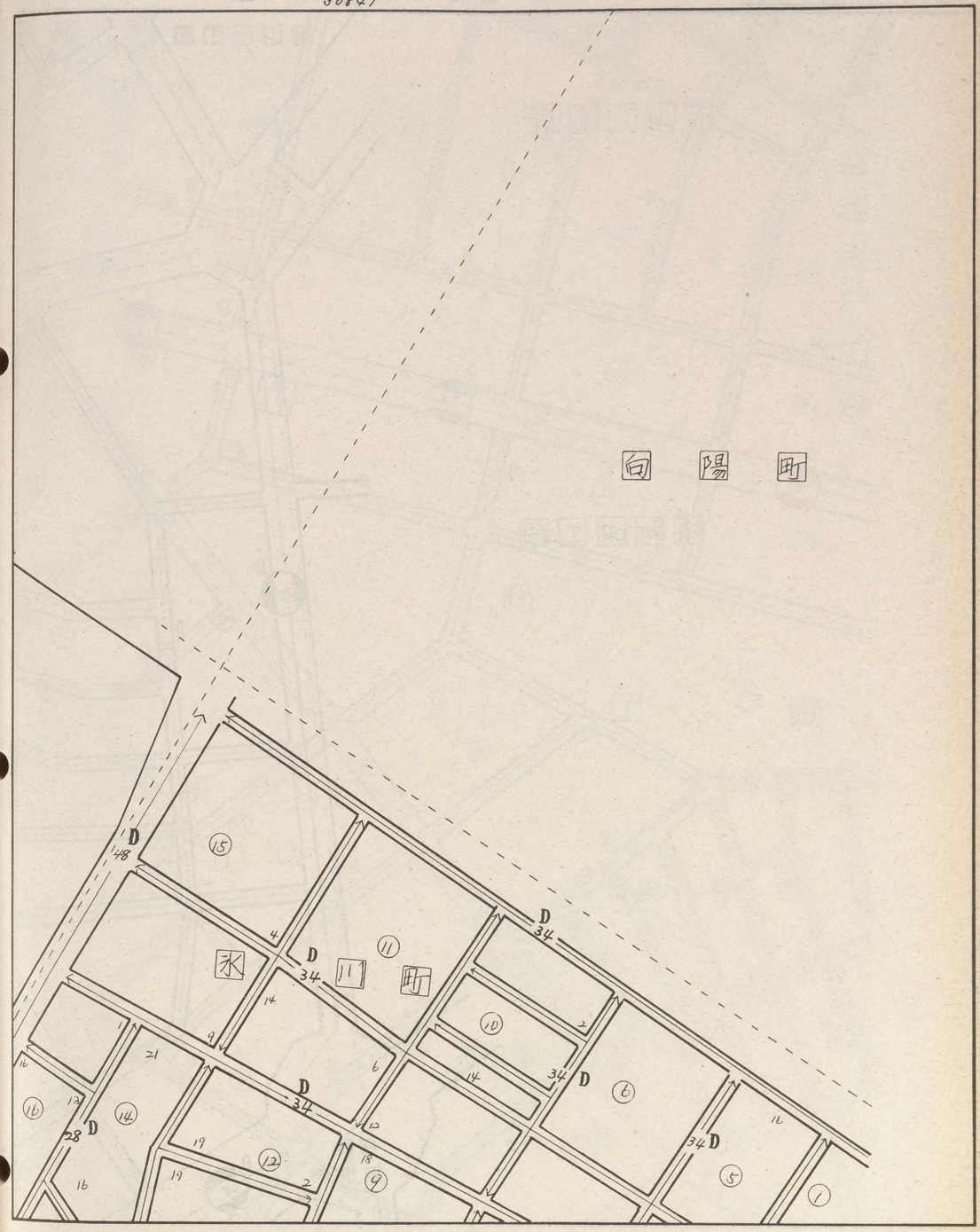

記号	借地権割合	記号	借地権割合
A	90%	E	50%
B	80%	F	40%
C	70%	G	30%
D	60%	H	20%

繁華街・高度商業地区
道路を中心として全地域
道路沿い

普通商業地区
併用住宅地区
全地域
北側道路沿い
南側全地域

中小工場地区
北側全地域
南側道路沿い
南側全地域

大工場地区
北側全地域
南側道路沿い
北側全地域

普通住宅地区
家内工場地区
無印は全地域

30841

川山三丁目

清新四丁目

30840 30846 30842

相模原

30841

相模原一丁目

清新一丁目

清新二丁目

清新三丁目

相模原二丁目

相模原三丁目

氷川町

基5-9

記号	借地権割合	記号	借地権割合
A	90%	E	50%
B	80%	F	40%
C	70%	G	30%
D	60%	H	20%

繁華街・高度商業地区
道路を中心として全地域
道路沿い

普通商業地区
併用住宅地区
全地域
北側道路沿い
南側全地域

中小工場地区
北側全地域
南側道路沿い
南側全地域

大工場地区
北側全地域
南側道路沿い
北側全地域

普通住宅地区
家内工場地区
無印は全地域

30842

清新五丁目

市立　清新小学校

清新七丁目

30841
相模原(三)
清新(三)
30847
中央(一)
30843

相模原

30842

清新三丁目

矢懸公園

清新一丁目

中央一丁目

記号	借地権割合	記号	借地権割合
A	90%	E	50%
B	80%	F	40%
C	70%	G	30%
D	60%	H	20%

繁華街・高度商業地区
道路を中心として全地域
道路沿い

普通商業地区
併用住宅地区
全地域
北側道路沿い
南側全地域

中小工場地区
北側全地域
南側道路沿い
南側全地域

大工場地区
北側全地域
南側道路沿い
北側全地域

普通住宅地区
家内工場地区
無印は全地域

30843

30842
30848
30844

相模原

30843

清新七丁目

横山一丁目

C 47
D 31
D 39
D 35
D 33
中
央
四
丁
目
五
丁
目
横
山
一
丁
目

記号	借地権割合	記号	借地権割合
A	90%	E	50%
B	80%	F	40%
C	70%	G	30%
D	60%	H	20%

繁華街・高度商業地区
道路を中心として全地域
道路沿い

普通商業地区
併用住宅地区
全地域
北側道路沿い
南側全地域

中小工場地区
北側全地域
南側道路沿い
南側全地域

大工場地区
北側全地域
南側道路沿い
北側全地域

普通住宅地区
家内工場地区
無印は全地域

30844

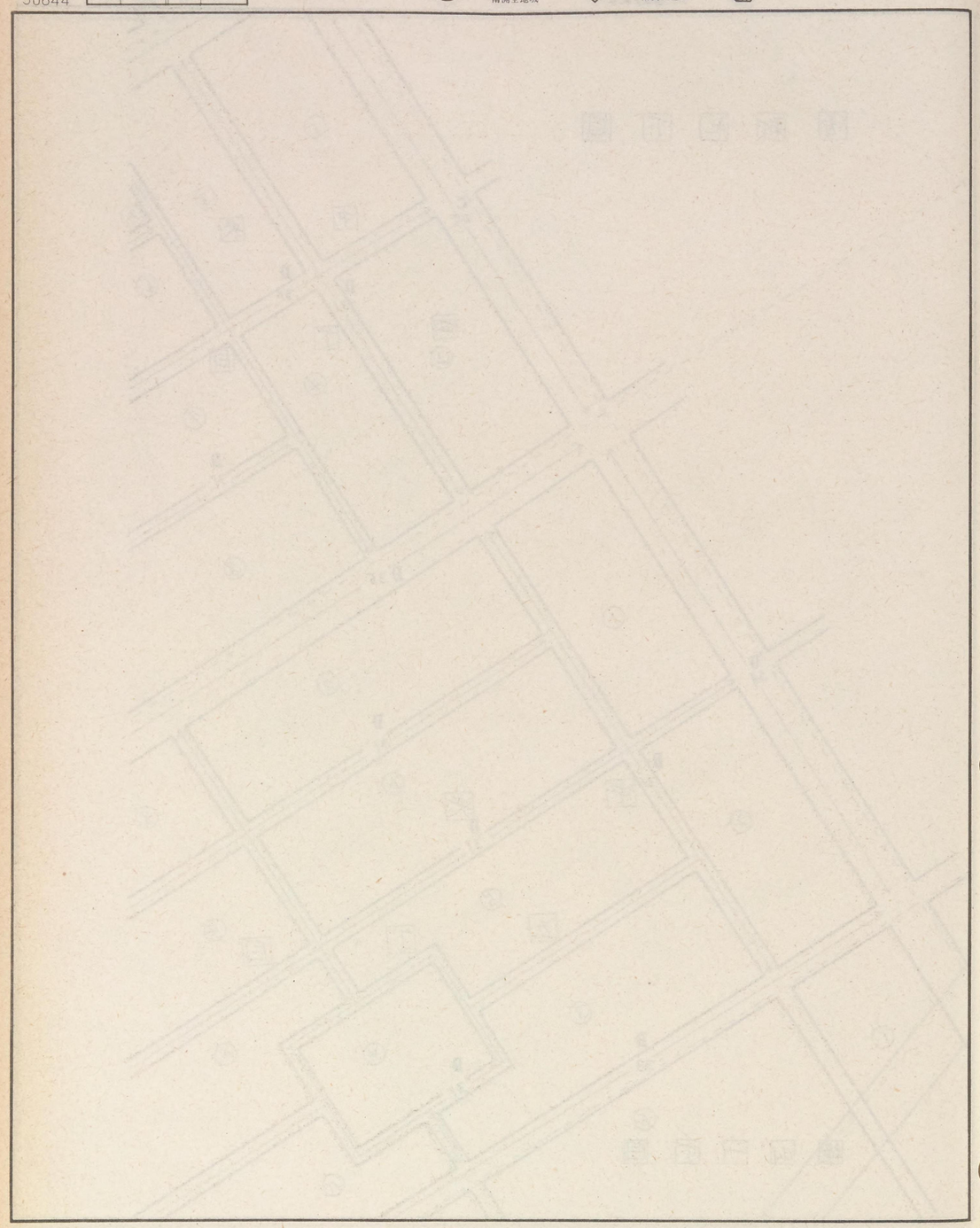

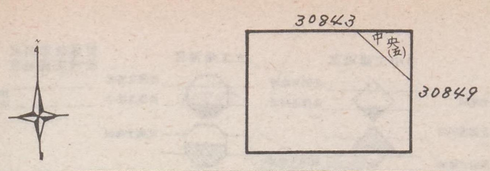

相模原 30844



記号	借地権割合	記号	借地権割合
A	90%	E	50%
B	80%	F	40%
C	70%	G	30%
D	60%	H	20%

繁華街・高度商業地区
道路を中心として全地域
道路沿い

普通商業地区
併用住宅地区
全地域
北側道路沿い
南側全地域

中小工場地区
北側全地域
南側道路沿い
南側全地域

大工場地区
北側全地域
南側道路沿い
北側全地域

普通住宅地区
家内工場地区
無印は全地域



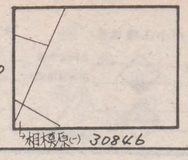

相模原

30845

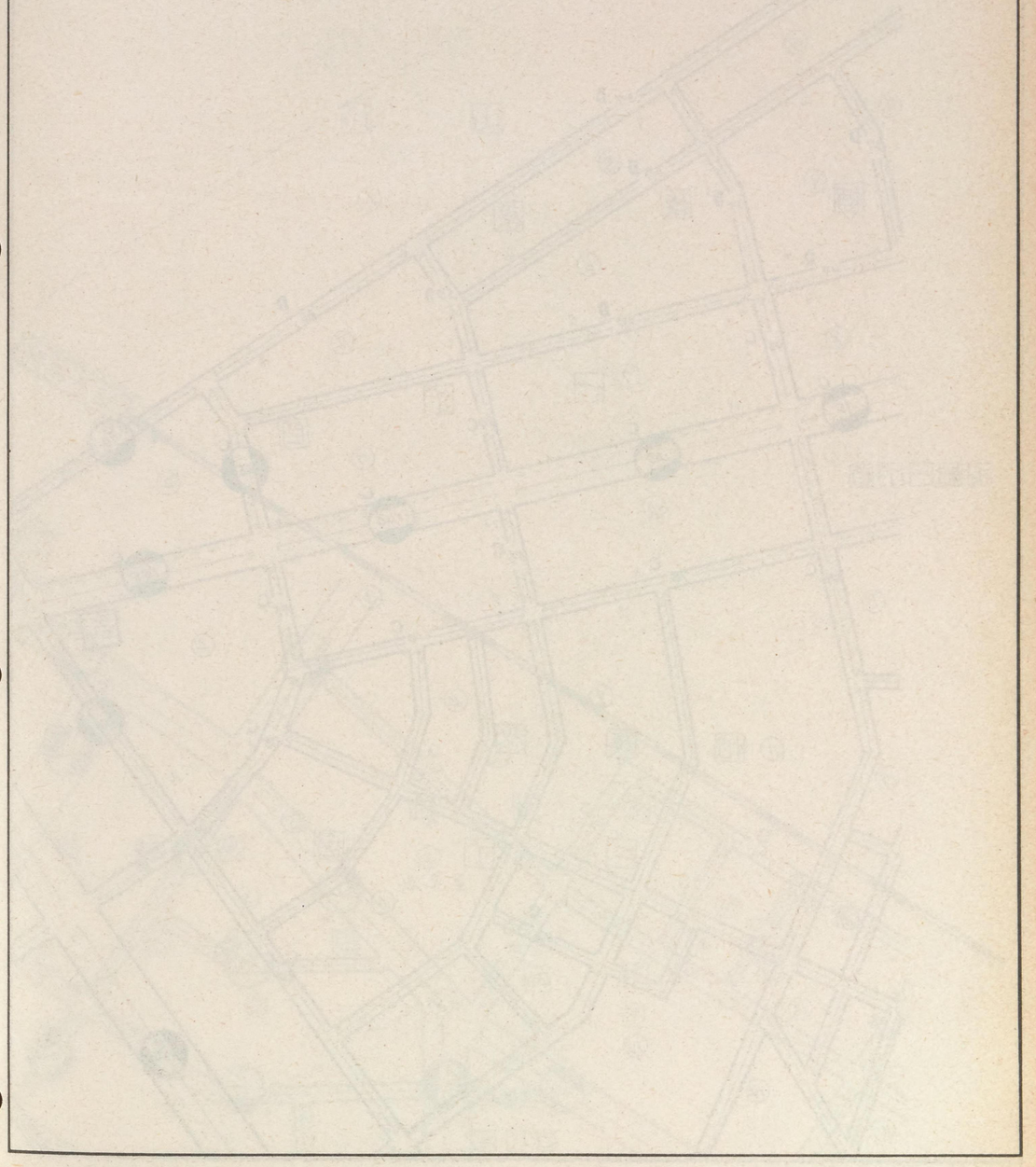

記号	借地権割合	記号	借地権割合
A	90%	E	50%
B	80%	F	40%
C	70%	G	30%
D	60%	H	20%

繁華街・高度商業地区
道路を中心として全地域
道路沿い

普通商業地区
併用住宅地区
全地域
北側道路沿い
南側全地域

中小工場地区
北側全地域
南側道路沿い
南側全地域

大工場地区
北側全地域
南側道路沿い
北側全地域

普通住宅地区
家内工場地区
無印は全地域

30846

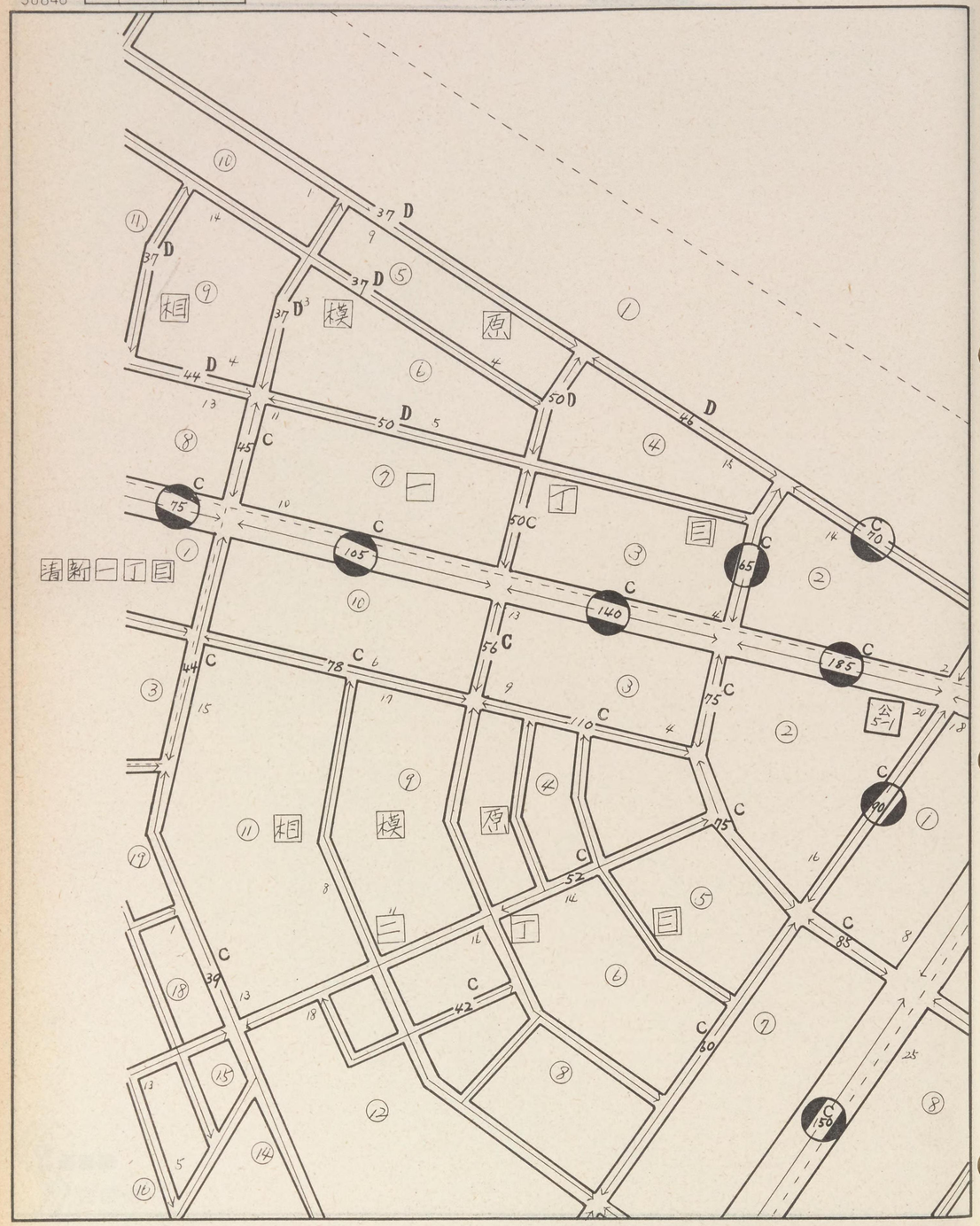

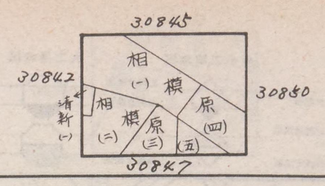

相模原

30846

記号	借地権割合	記号	借地権割合
A	90%	E	50%
B	80%	F	40%
C	70%	G	30%
D	60%	H	20%

繁華街・高度商業地区
道路を中心として全地域
道路沿い

普通商業地区
併用住宅地区
全地域
北側道路沿い
南側全地域

中小工場地区
北側全地域
南側道路沿い
南側全地域

大工場地区
北側全地域
南側道路沿い
北側全地域

普通住宅地区
家内工場地区
無印は全地域

30847

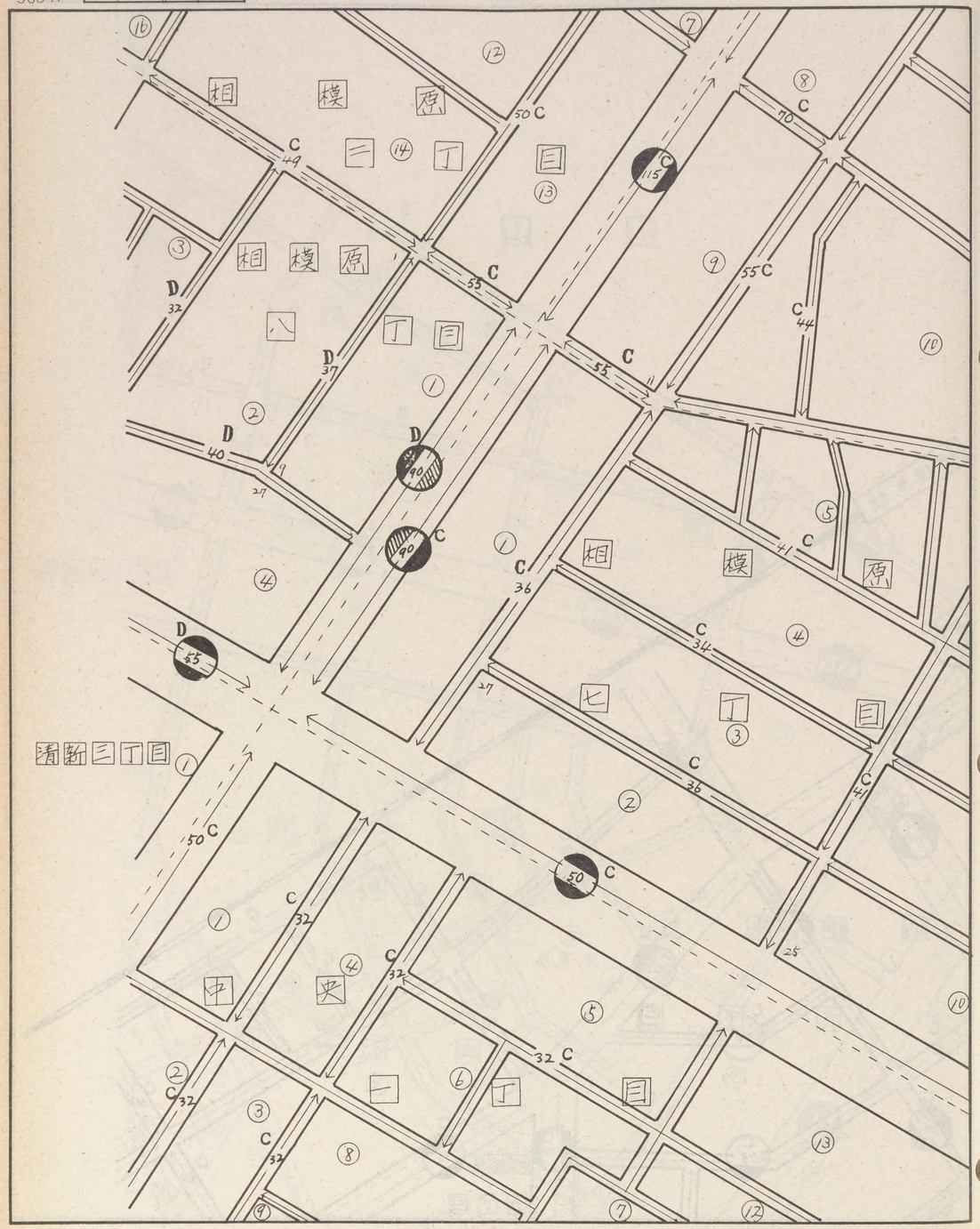

相模原

30847

記号	借地権割合	記号	借地権割合
A	90%	E	50%
B	80%	F	40%
C	70%	G	30%
D	60%	H	20%

繁華街・高度商業地区
道路を中心として全地域
道路沿い

普通商業地区
併用住宅地区
全地域
北側道路沿い
南側全地域

中小工場地区
北側全地域
南側道路沿い
南側全地域

大工場地区
北側全地域
南側道路沿い
北側全地域

普通住宅地区
家内工場地区
無印は全地域

30848

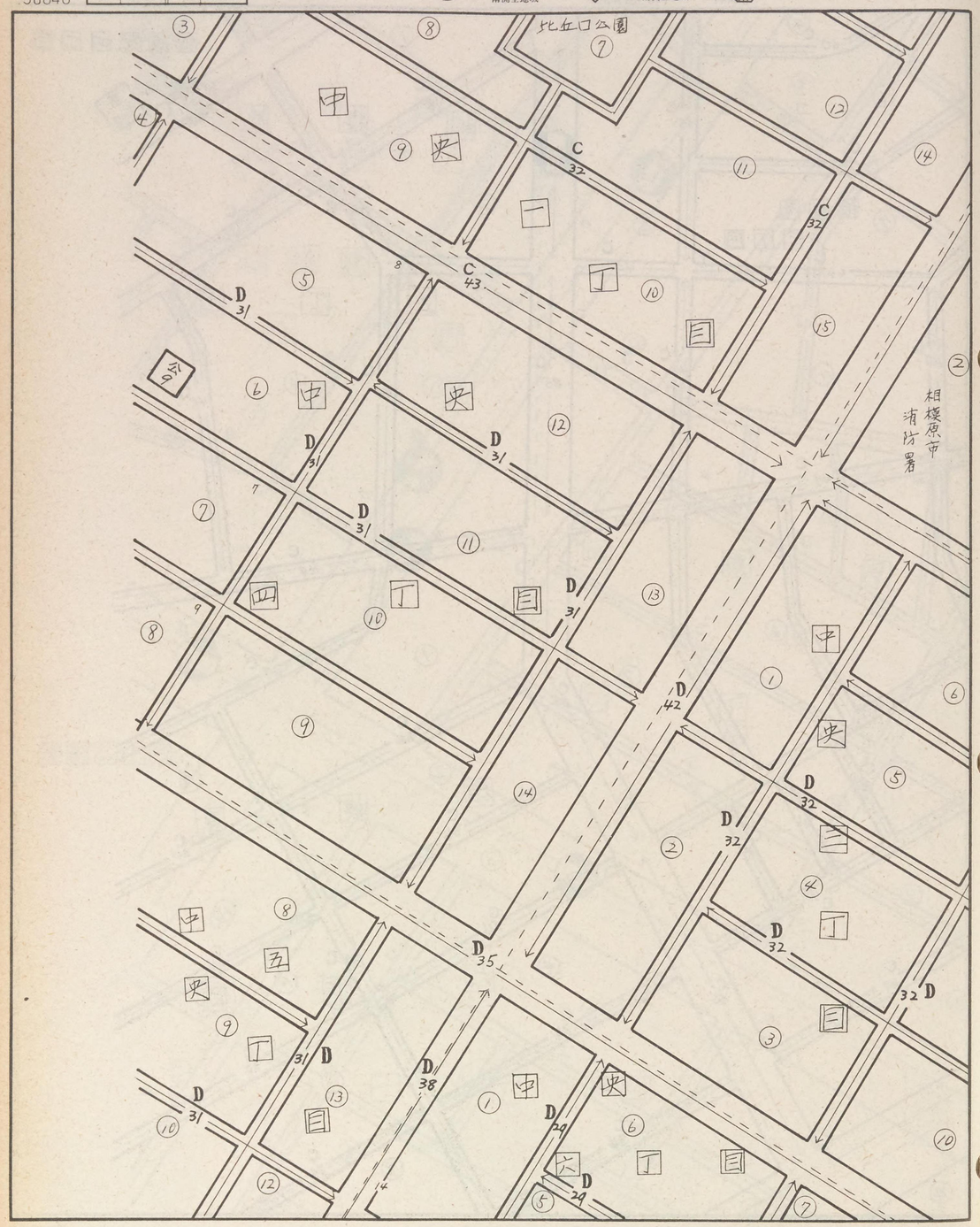

相模原

30848

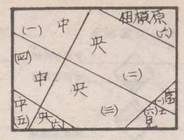

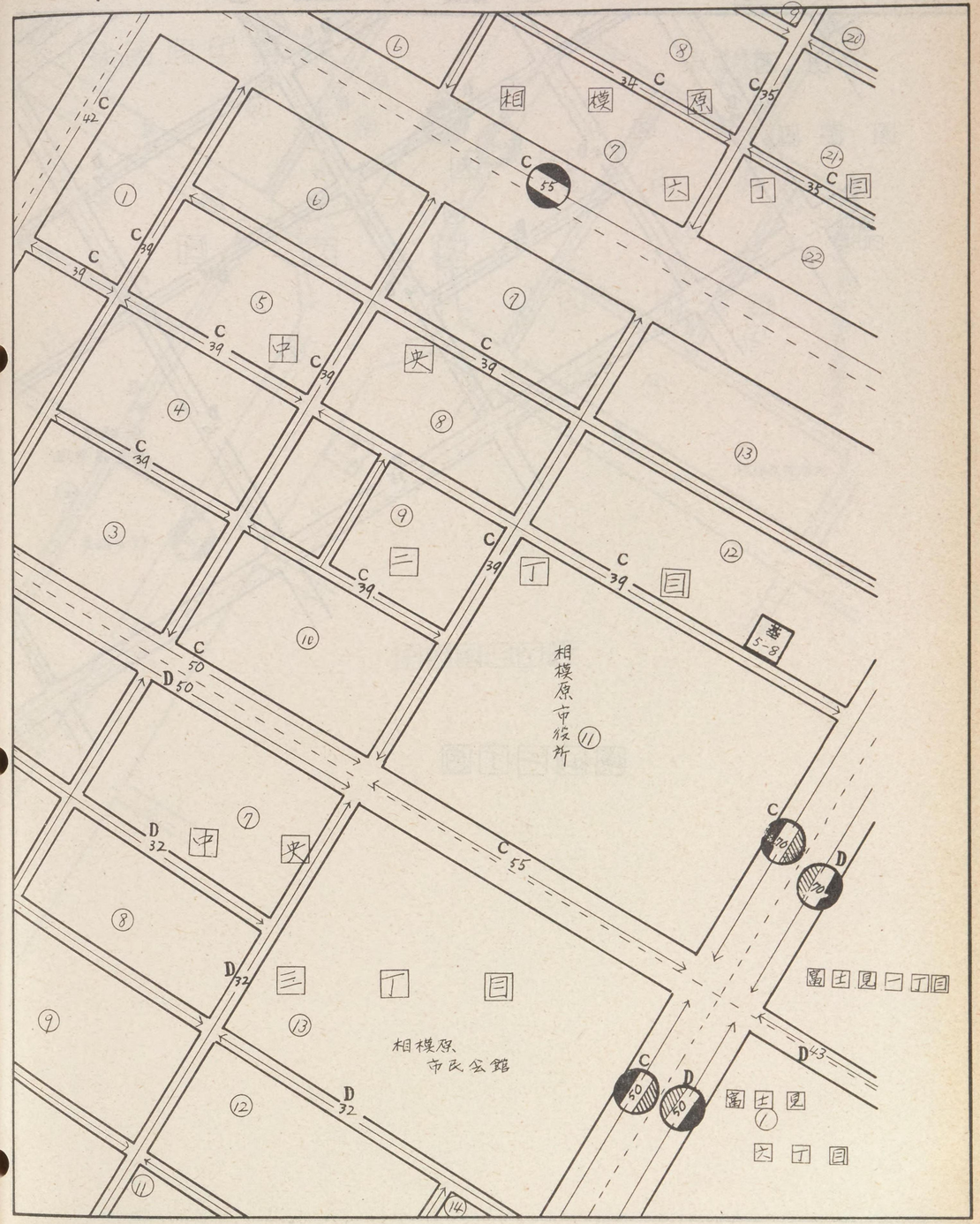

記号	借地権割合	記号	借地権割合
A	90%	E	50%
B	80%	F	40%
C	70%	G	30%
D	60%	H	20%

繁華街・高度商業地区
道路を中心として全地域
道路沿い

普通商業地区
併用住宅地区
全地域
北側道路沿い
南側全地域

中小工場地区
北側全地域
南側道路沿い
南側全地域

大工場地区
北側全地域
南側道路沿い
北側全地域

普通住宅地区
家内工場地区
無印は全地域

30849

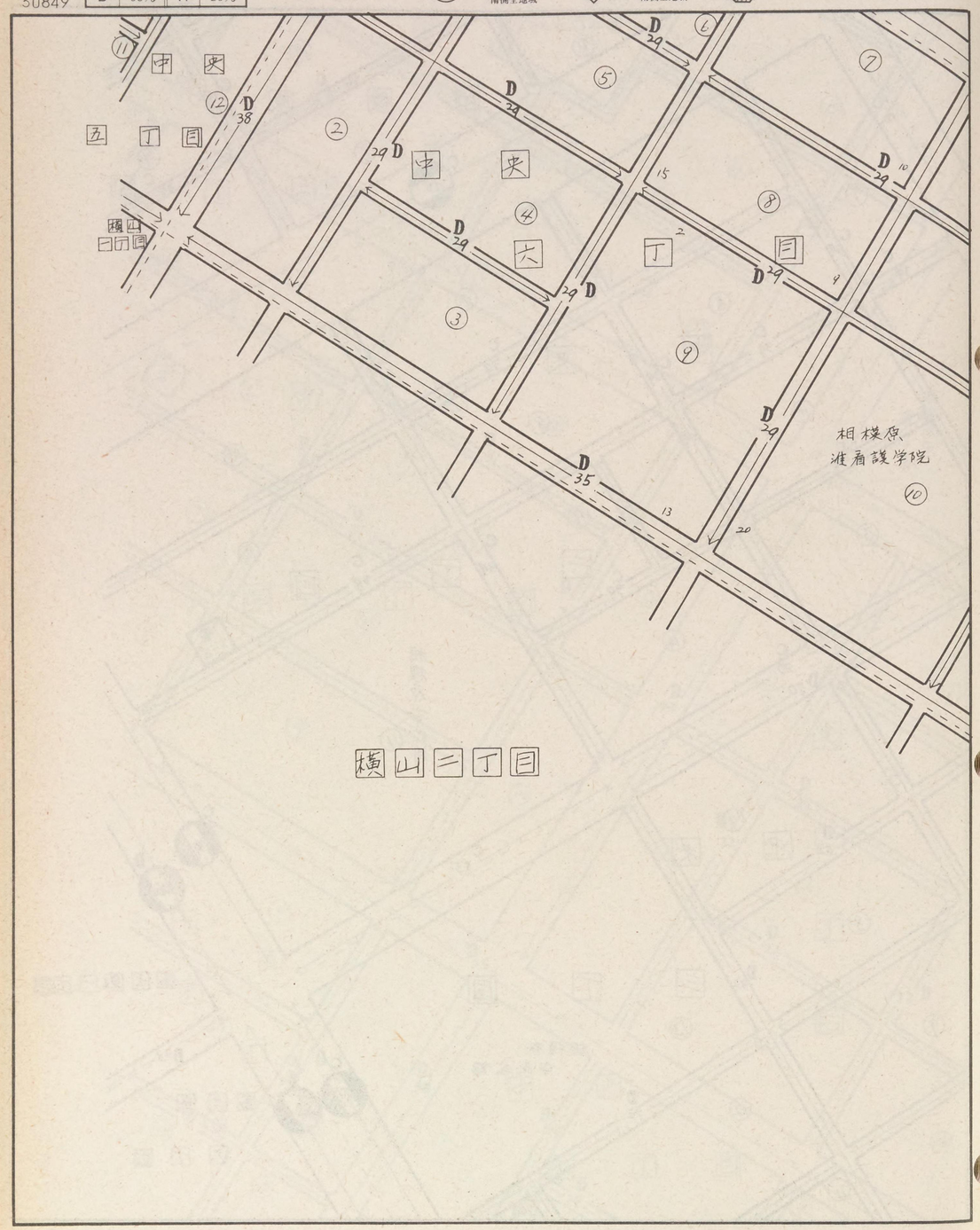

相模原

30849

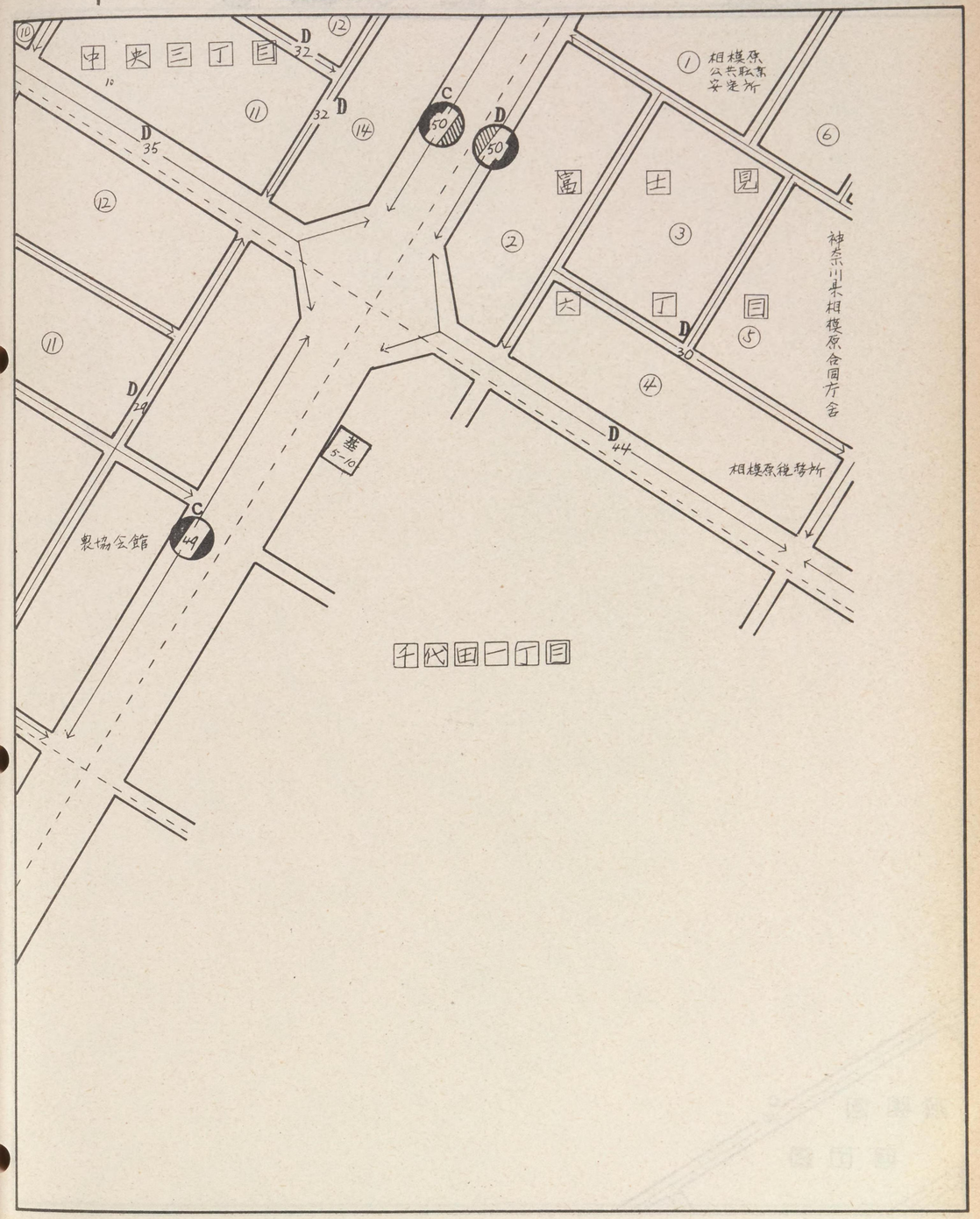

記号	借地権割合	記号	借地権割合
A	90%	E	50%
B	80%	F	40%
C	70%	G	30%
D	60%	H	20%

繁華街・高度商業地区

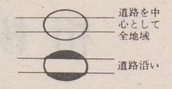

普通商業地区
併用住宅地区

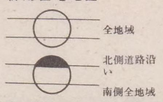

中小工場地区

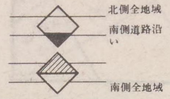

大工場地区

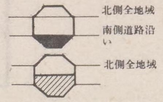

普通住宅地区
家内工場地区

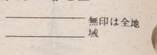

30850

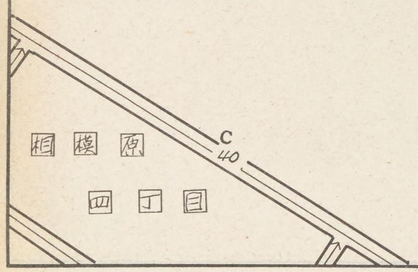

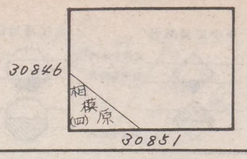

相模原

30850

記号	借地権割合	記号	借地権割合
A	90%	E	50%
B	80%	F	40%
C	70%	G	30%
D	60%	H	20%

繁華街・高度商業地区
道路を中心として全地域
道路沿い

普通商業地区
併用住宅地区
全地域
北側道路沿い
南側全地域

中小工場地区
北側全地域
南側道路沿い
南側全地域

大工場地区
北側全地域
南側道路沿い
北側全地域

普通住宅地区
家内工場地区
無印は全地域

30851

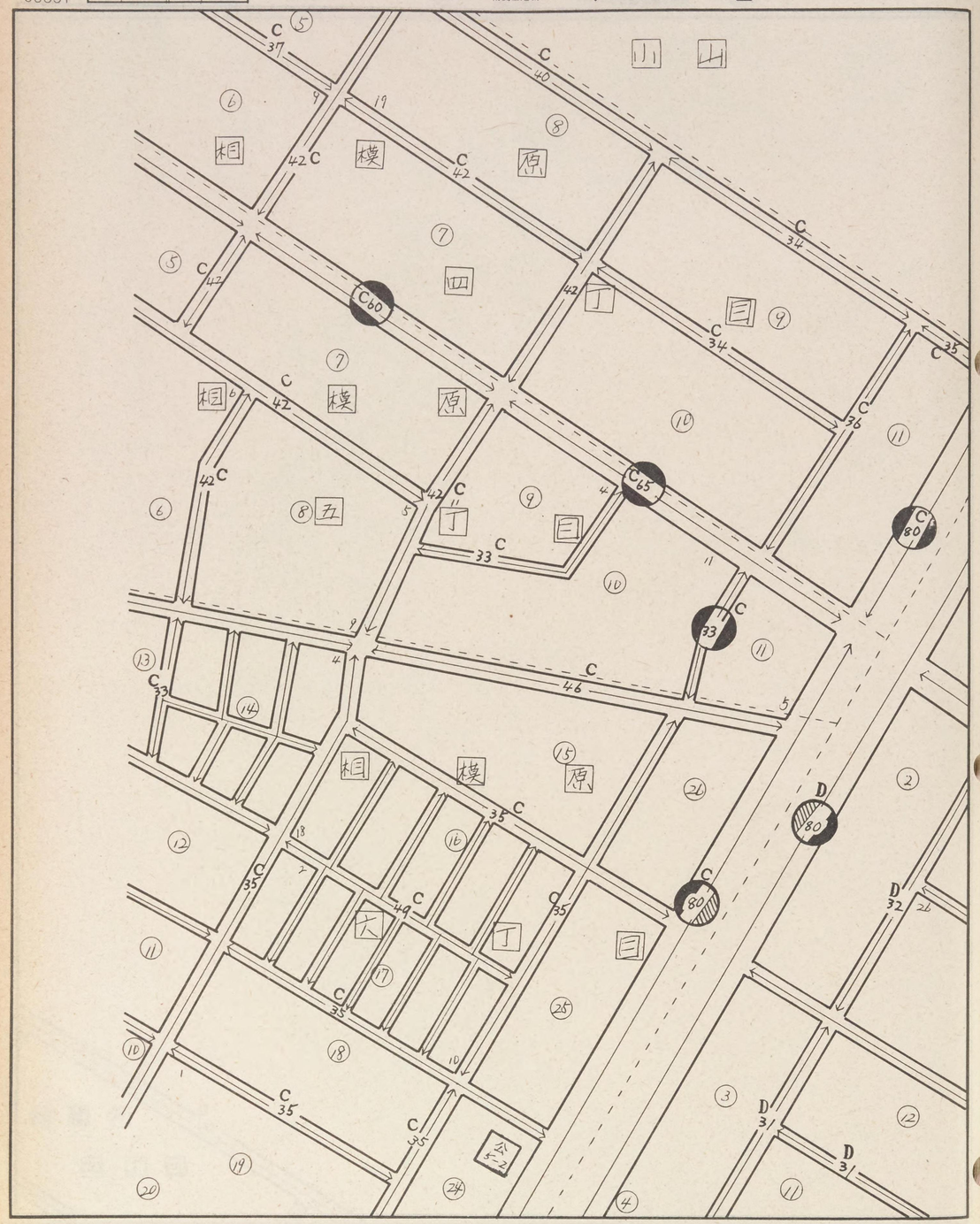

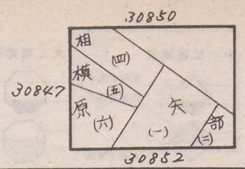

相模原

30851

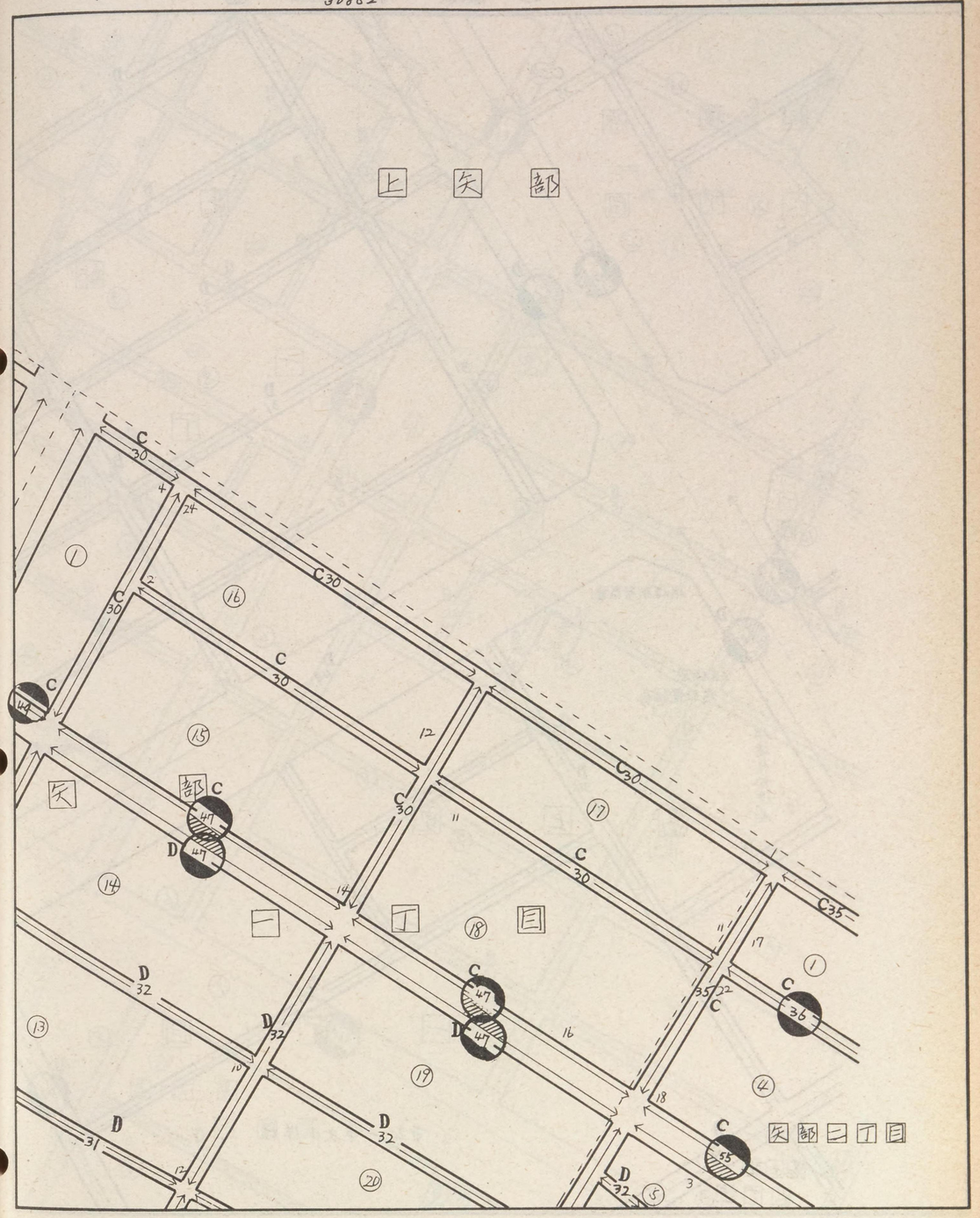

相模原

30852

記号	借地権割合	記号	借地権割合
A	90%	E	50%
B	80%	F	40%
C	70%	G	30%
D	60%	H	20%

繁華街・高度商業地区
道路を中心として全地域
道路沿い

普通商業地区
併用住宅地区
全地域
北側道路沿い
南側全地域

中小工場地区
北側全地域
南側道路沿い
南側全地域

大工場地区
北側全地域
南側道路沿い
北側全地域

普通住宅地区
家内工場地区
無印は全地域

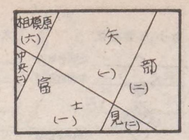

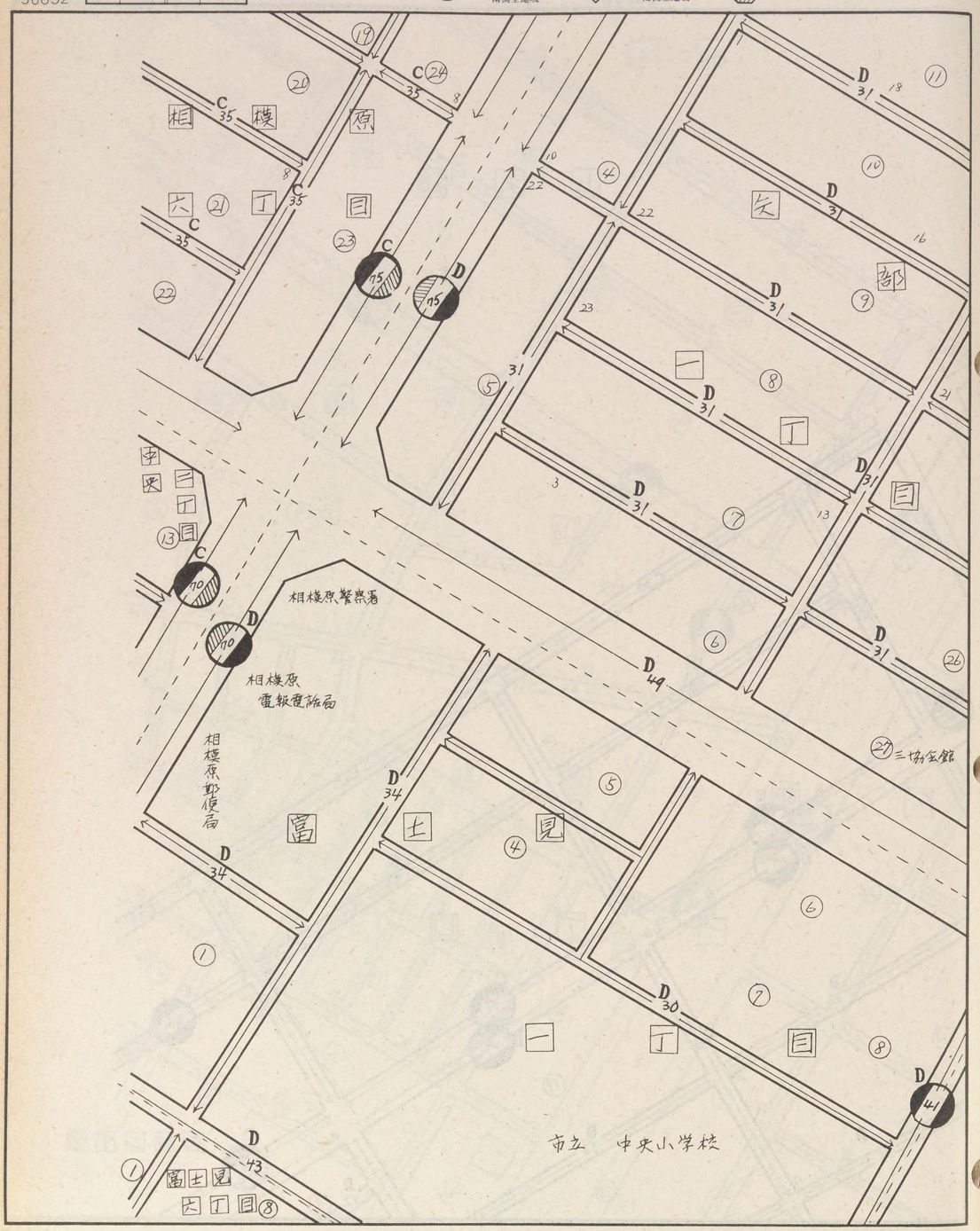

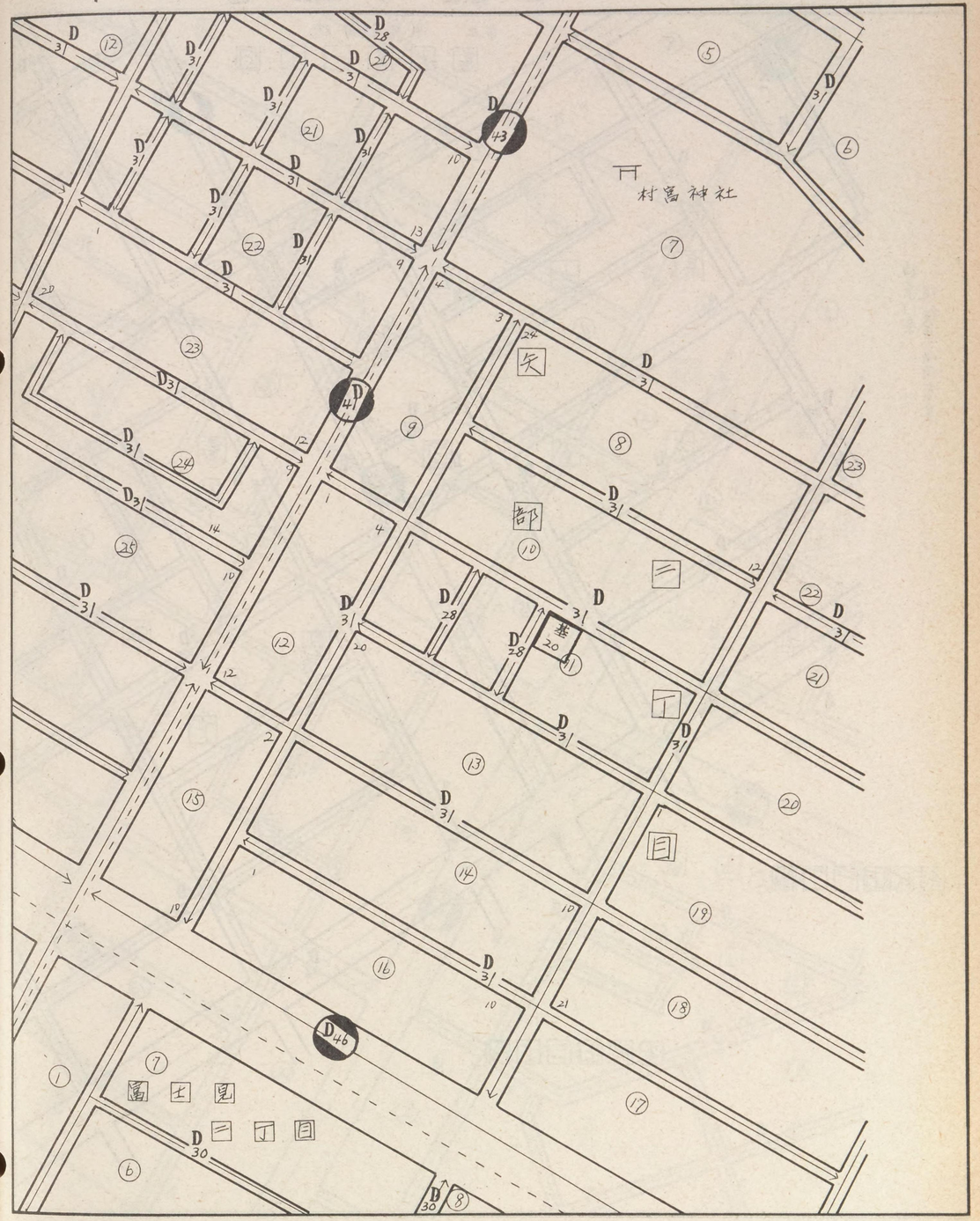

記号	借地権割合	記号	借地権割合
A	90%	E	50%
B	80%	F	40%
C	70%	G	30%
D	60%	H	20%

繁華街・高度商業地区
道路を中心として全地域
道路沿い

普通商業地区
併用住宅地区
全地域
北側道路沿い
南側全地域

中小工場地区
北側全地域
南側道路沿い
南側全地域

大工場地区
北側全地域
南側道路沿い
北側全地域

普通住宅地区
家内工場地区
無印は全地域

30853

市立 中央小学校

富士見一丁目

神奈川県
相模原合同庁舎

千代田一丁目

千代田三丁目

相模原

30853

記号	借地権割合	記号	借地権割合
A	90%	E	50%
B	80%	F	40%
C	70%	G	30%
D	60%	H	20%

繁華街・高度商業地区

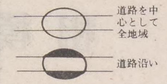

普通商業地区 併用住宅地区

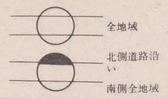

中小工場地区

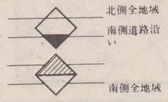

大工場地区

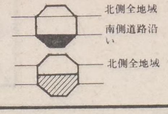

普通住宅地区 家内工場地区

無印は全地域

30854

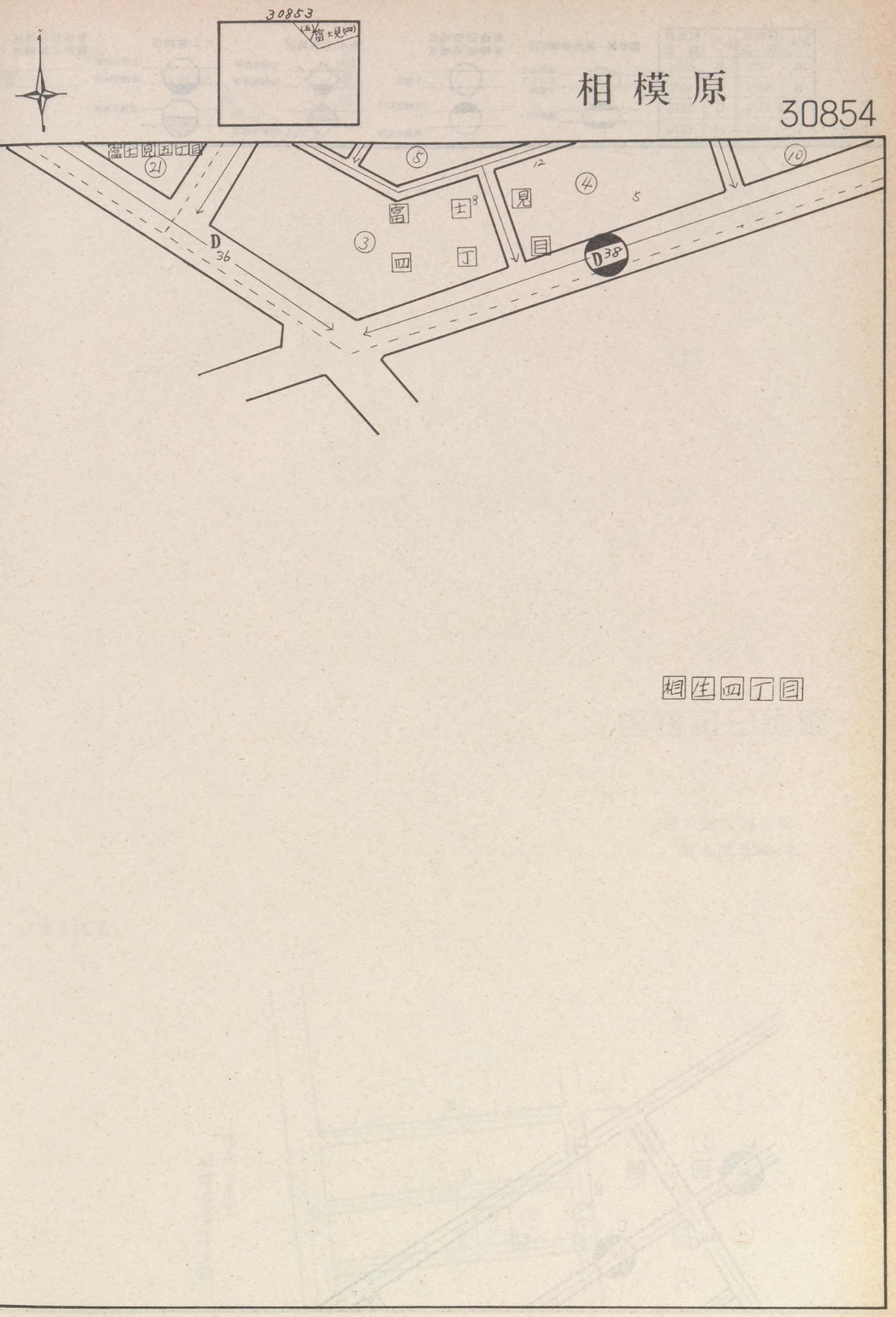

記号	借地権割合	記号	借地権割合
A	90%	E	50%
B	80%	F	40%
C	70%	G	30%
D	60%	H	20%

繁華街・高度商業地区
道路を中心として全地域
道路沿い

普通商業地区
併用住宅地区
全地域
北側道路沿い
南側全地域

中小工場地区
北側全地域
南側道路沿い
南側全地域

大工場地区
北側全地域
南側道路沿い
北側全地域

普通住宅地区
家内工場地区
無印は全地域

30855

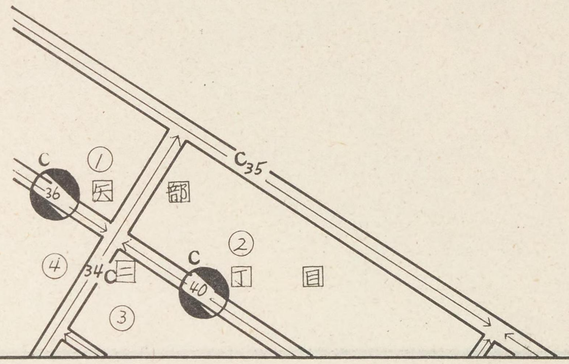

30851
矢部(二)
30856
刈野辺(一)

相模原

30855

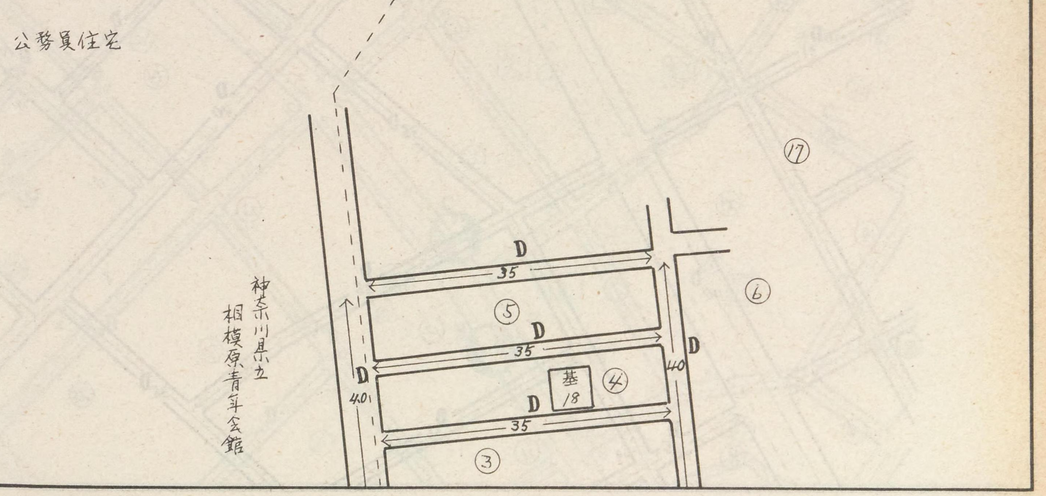

相模原

30856

記号	借地権割合	記号	借地権割合
A	90%	E	50%
B	80%	F	40%
C	70%	G	30%
D	60%	H	20%

繁華街・高度商業地区
道路を中心として全地域
道路沿い

普通商業地区
併用住宅地区
全地域
北側道路沿い
南側全地域

中小工場地区
北側全地域
南側道路沿い
南側全地域

大工場地区
北側全地域
南側道路沿い
北側全地域

普通住宅地区
家内工場地区
無印は全地域

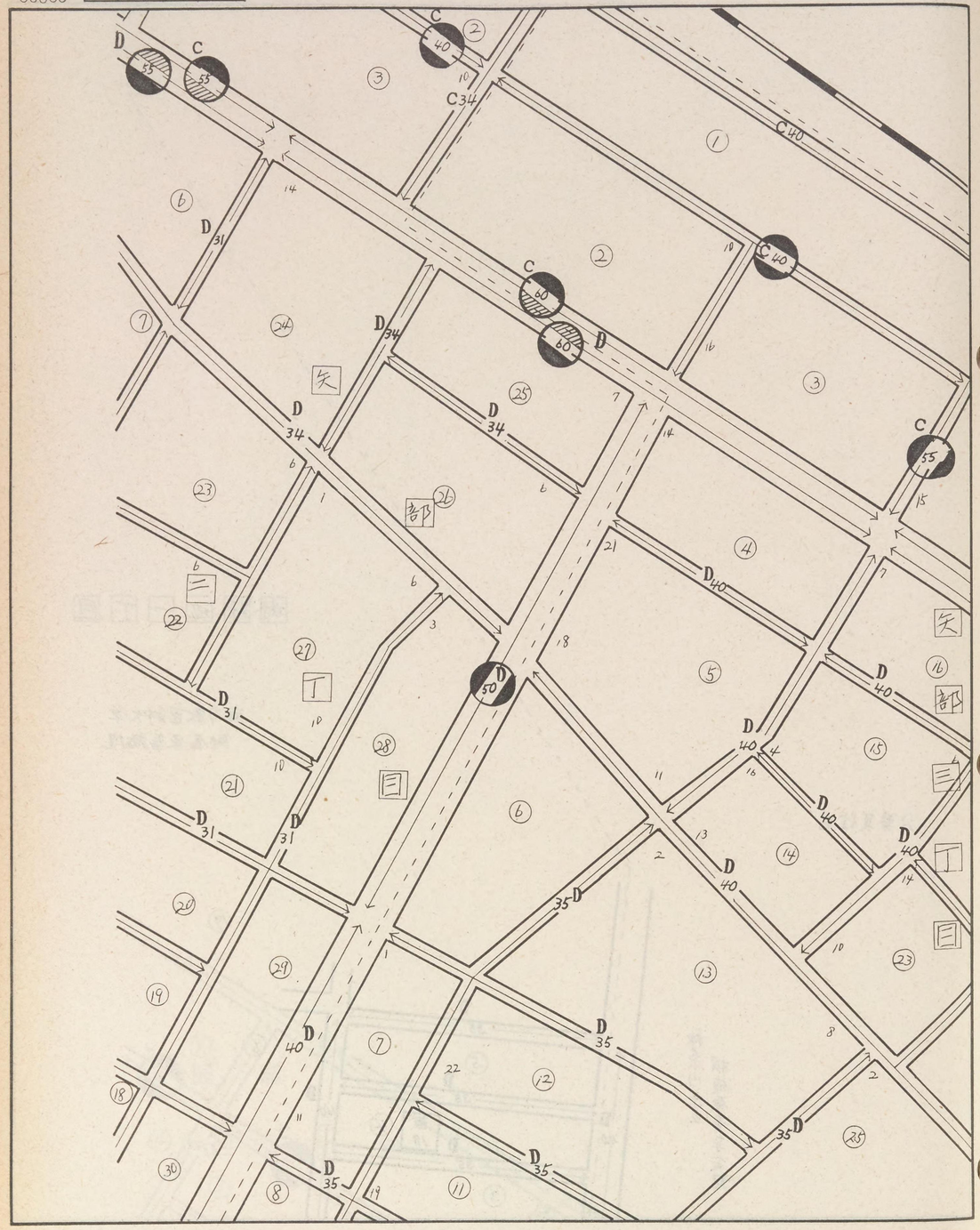

相模原

30857

記号	借地権割合	記号	借地権割合
A	90%	E	50%
B	80%	F	40%
C	70%	G	30%
D	60%	H	20%

繁華街・高度商業地区
道路を中心として全地域
道路沿い

普通商業地区
併用住宅地区
全地域
北側道路沿い
南側全地域

中小工場地区
北側全地域
南側道路沿い
南側全地域

大工場地区
北側全地域
南側道路沿い
北側全地域

普通住宅地区
家内工場地区
無印は全地域

30856
30853
30859

相生公園

相生四丁目

相生一丁目

鹿沼台二丁目

鹿沼台一丁目

相模原

30858

記号	借地権割合	記号	借地権割合
A	90%	E	50%
B	80%	F	40%
C	70%	G	30%
D	60%	H	20%

繁華街・高度商業地区
道路を中心として全地域
道路沿い

普通商業地区
併用住宅地区
全地域
北側道路沿い
南側全地域

中小工場地区
北側全地域
南側道路沿い
南側全地域

大工場地区
北側全地域
南側道路沿い
北側全地域

普通住宅地区
家内工場地区
無印は全地域

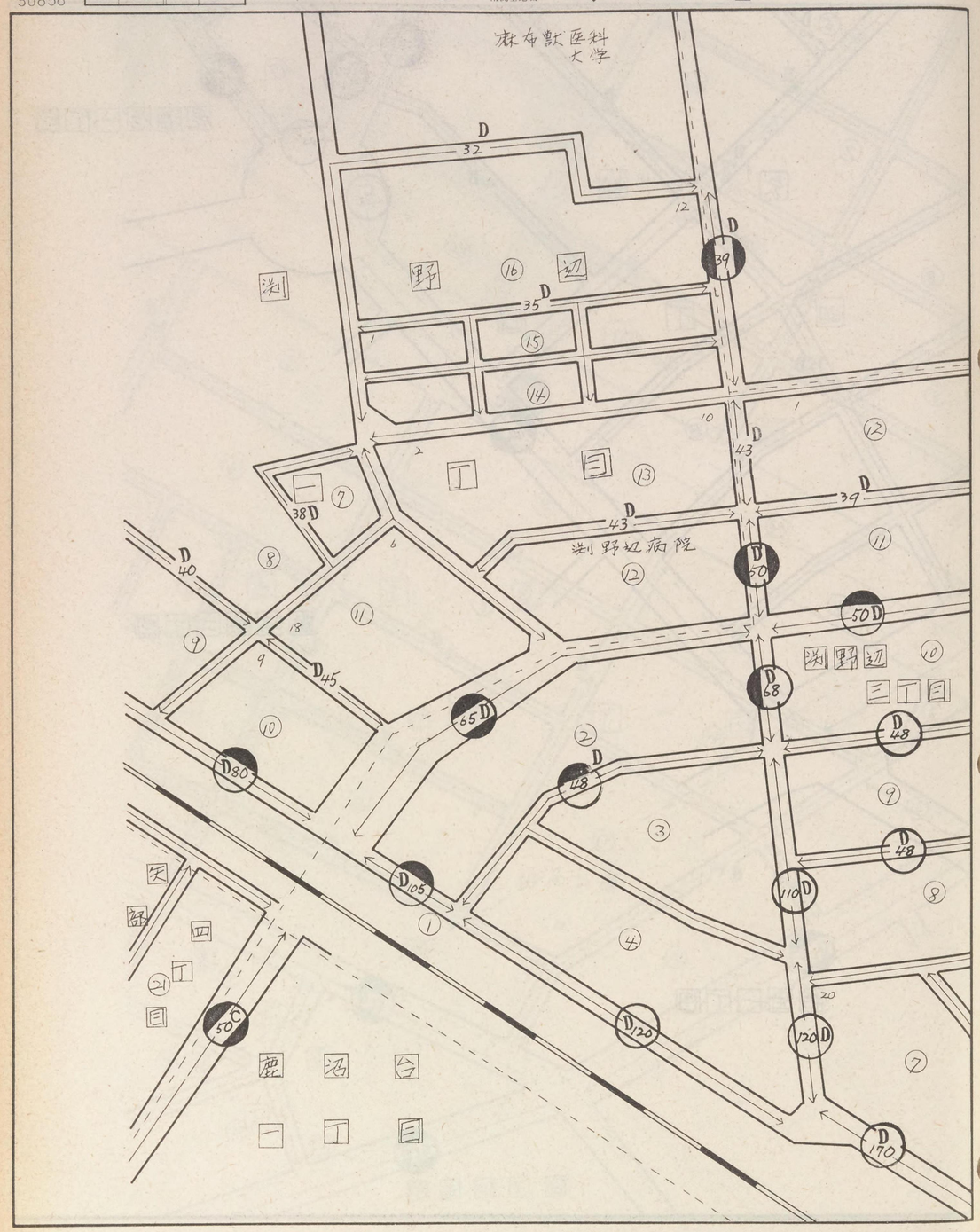

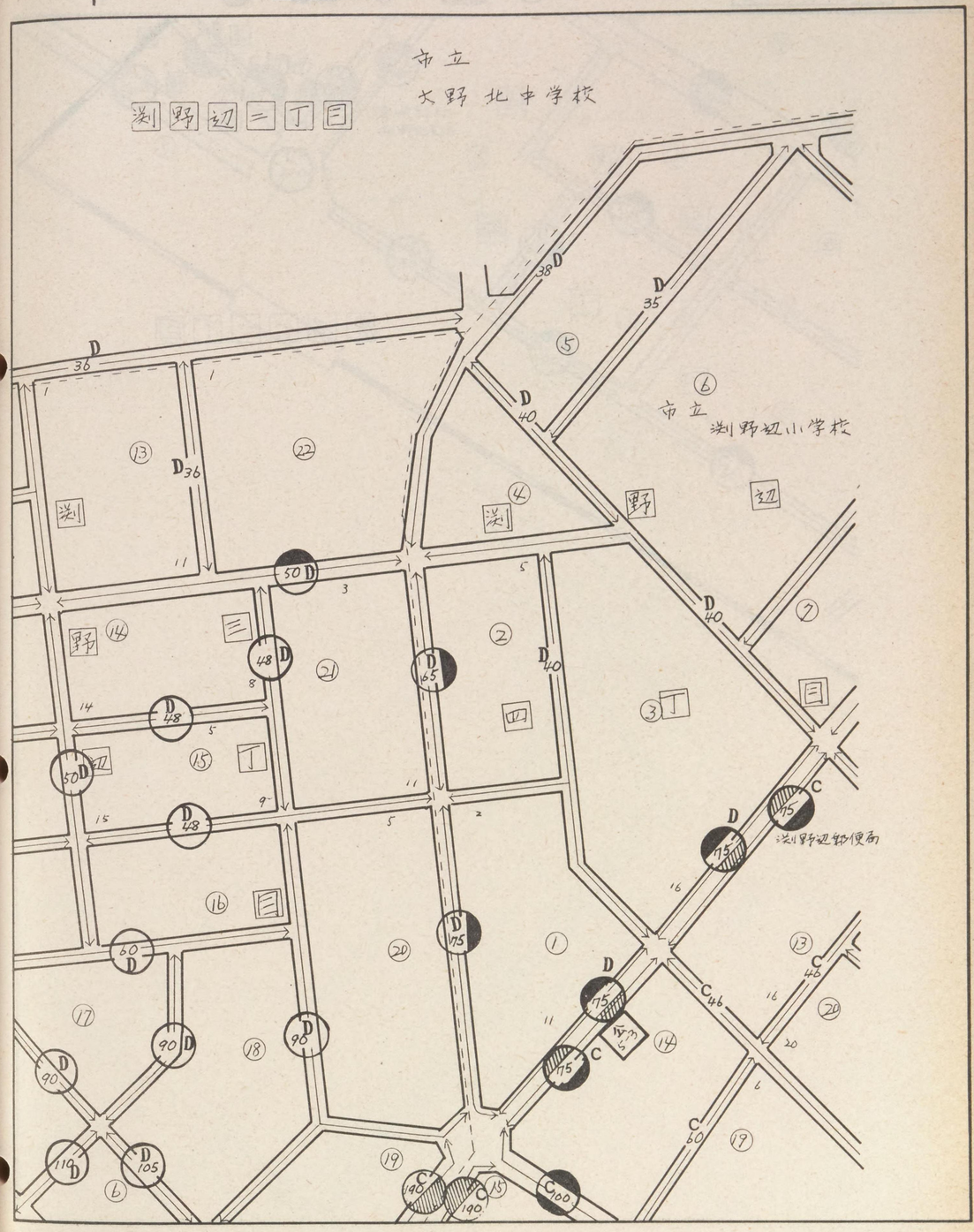

記号	借地権割合	記号	借地権割合
A	90%	E	50%
B	80%	F	40%
C	70%	G	30%
D	60%	H	20%

繁華街・高度商業地区
道路を中心として全地域
道路沿い

普通商業地区
併用住宅地区
全地域
北側道路沿い
南側全地域

中小工場地区
北側全地域
南側道路沿い
南側全地域

大工場地区
北側全地域
南側道路沿い
北側全地域

普通住宅地区
家内工場地区
無印は全地域

30859

鹿沼台一丁目

30858 三 渕野辺 四 30861
30857

相模原

30859

渕野辺 三丁目 C105 C105 C190 C140 C210 C210 C130 C100 C165 C165 C65 C65 C50 C160 C65 C65 横浜銀行 渕野辺支店 渕野辺 四丁目 渕野辺 丁目 渕野辺 辺 渕野辺 野 渕野辺 辺 5 6 14 15 16 17 18 19 21 24 25 26 27 37 38 39

記号	借地権割合	記号	借地権割合
A	90%	E	50%
B	80%	F	40%
C	70%	G	30%
D	60%	H	20%

繁華街・高度商業地区
道路を中心として全地域
道路沿い

普通商業地区 併用住宅地区
全地域
北側道路沿い
南側全地域

中小工場地区
北側全地域
南側道路沿い
南側全地域

大工場地区
北側全地域
南側道路沿い
北側全地域

普通住宅地区 家内工場地区
無印は全地域

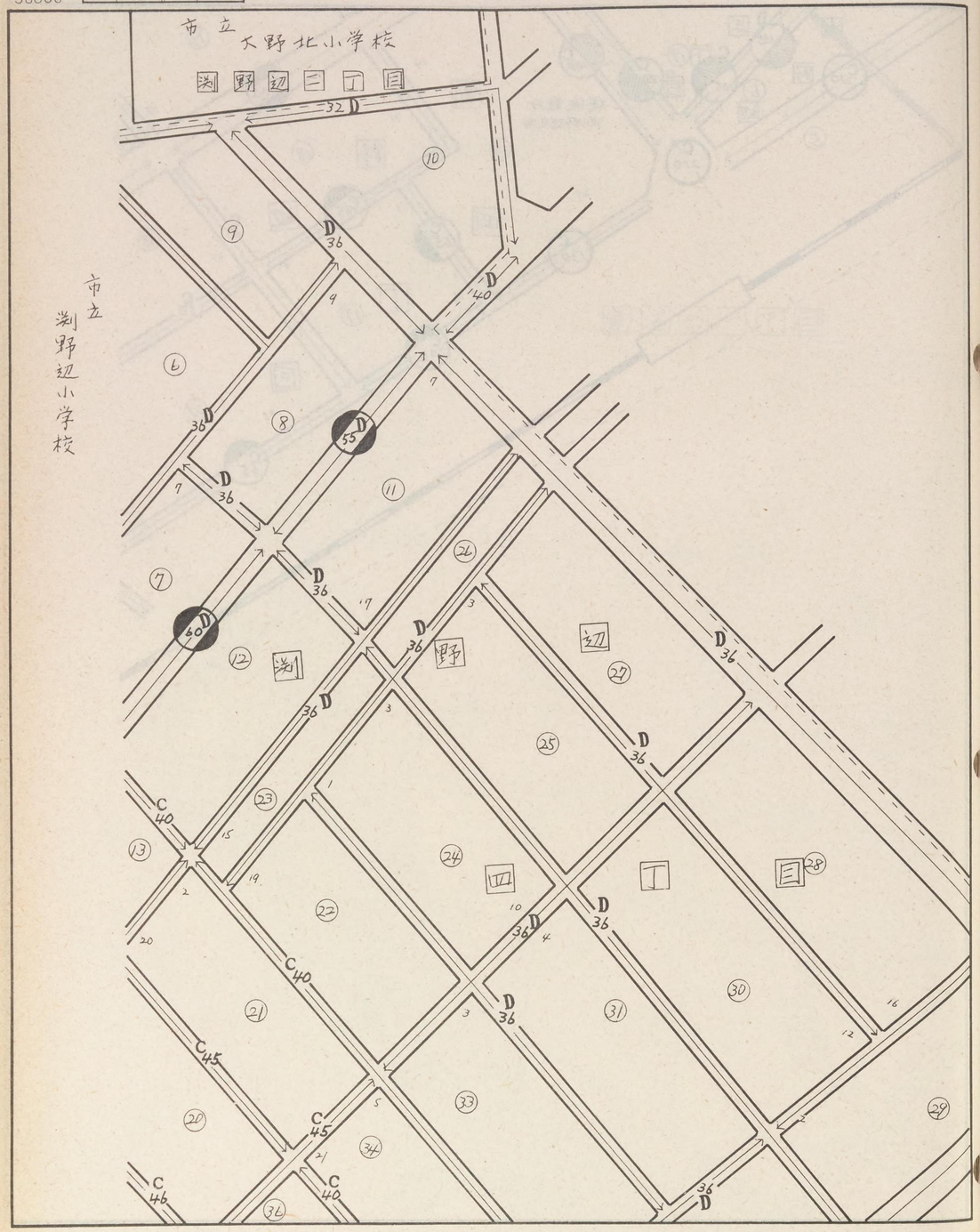

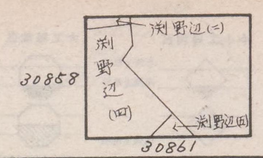

相模原

30860

渕 野 辺

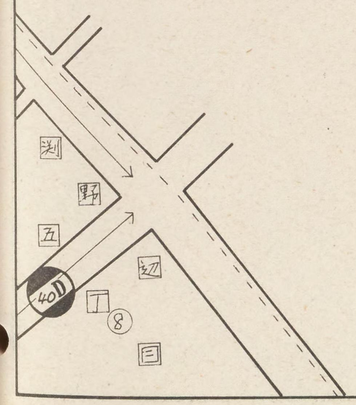

記号	借地権割合	記号	借地権割合
A	90%	E	50%
B	80%	F	40%
C	70%	G	30%
D	60%	H	20%

繁華街・高度商業地区
道路を中心として全地域
道路沿い

普通商業地区
併用住宅地区
全地域
北側道路沿い
南側全地域

中小工場地区
北側全地域
南側道路沿い
南側全地域

大工場地区
北側全地域
南側道路沿い
北側全地域

普通住宅地区
家内工場地区
無印は全地域

30861

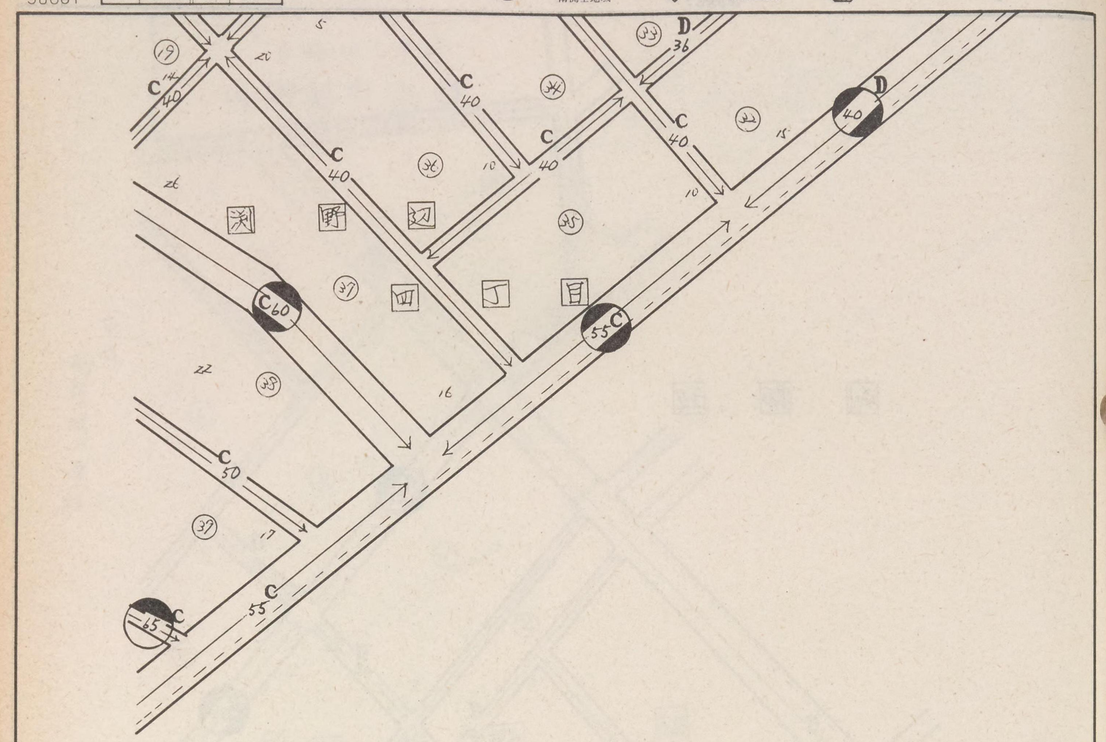

30860
浜野辺(四)
30859

相模原

30861

浜野辺五丁目

相模原

30862

記号	借地権割合	記号	借地権割合
A	90%	E	50%
B	80%	F	40%
C	70%	G	30%
D	60%	H	20%

繁華街・高度商業地区
道路を中心として全地域
道路沿い

普通商業地区
併用住宅地区
全地域
北側道路沿い
南側全地域

中小工場地区
北側全地域
南側道路沿い
南側全地域

大工場地区
北側全地域
南側道路沿い
北側全地域

普通住宅地区
家内工場地区
無印は全地域

30862

30863

30864

上溝三丁目

上溝四丁目

上溝五丁目

上溝六丁目

上溝七丁目

県営住宅

県立上溝高等学校

公

30863

記号	借地権割合	記号	借地権割合
A	90%	E	50%
B	80%	F	40%
C	70%	G	30%
D	60%	H	20%

繁華街・高度商業地区
道路を中心として全地域
道路沿い

普通商業地区
併用住宅地区
全地域
北側道路沿い
南側全地域

中小工場地区
北側全地域
南側道路沿い
南側全地域

大工場地区
北側全地域
南側道路沿い
北側全地域

普通住宅地区
家内工場地区
無印は全地域

30862
上溝(C)
30865

相模原

30863

上溝六丁目

D
22
2960
2945
(3)
上溝七丁目
2945
C
45
C
38
2220
(4)

記号	借地権割合	記号	借地権割合
A	90%	E	50%
B	80%	F	40%
C	70%	G	30%
D	60%	H	20%

繁華街・高度商業地区
道路を中心として全地域
道路沿い

普通商業地区
併用住宅地区
全地域
北側道路沿い
南側全地域

中小工場地区
北側全地域
南側道路沿い
南側全地域

大工場地区
北側全地域
南側道路沿い
北側全地域

普通住宅地区
家内工場地区
無印は全地域

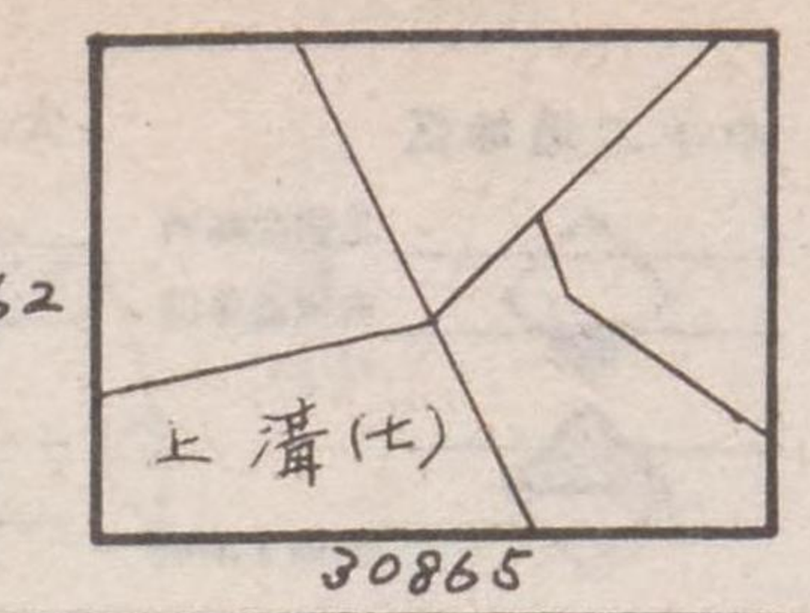

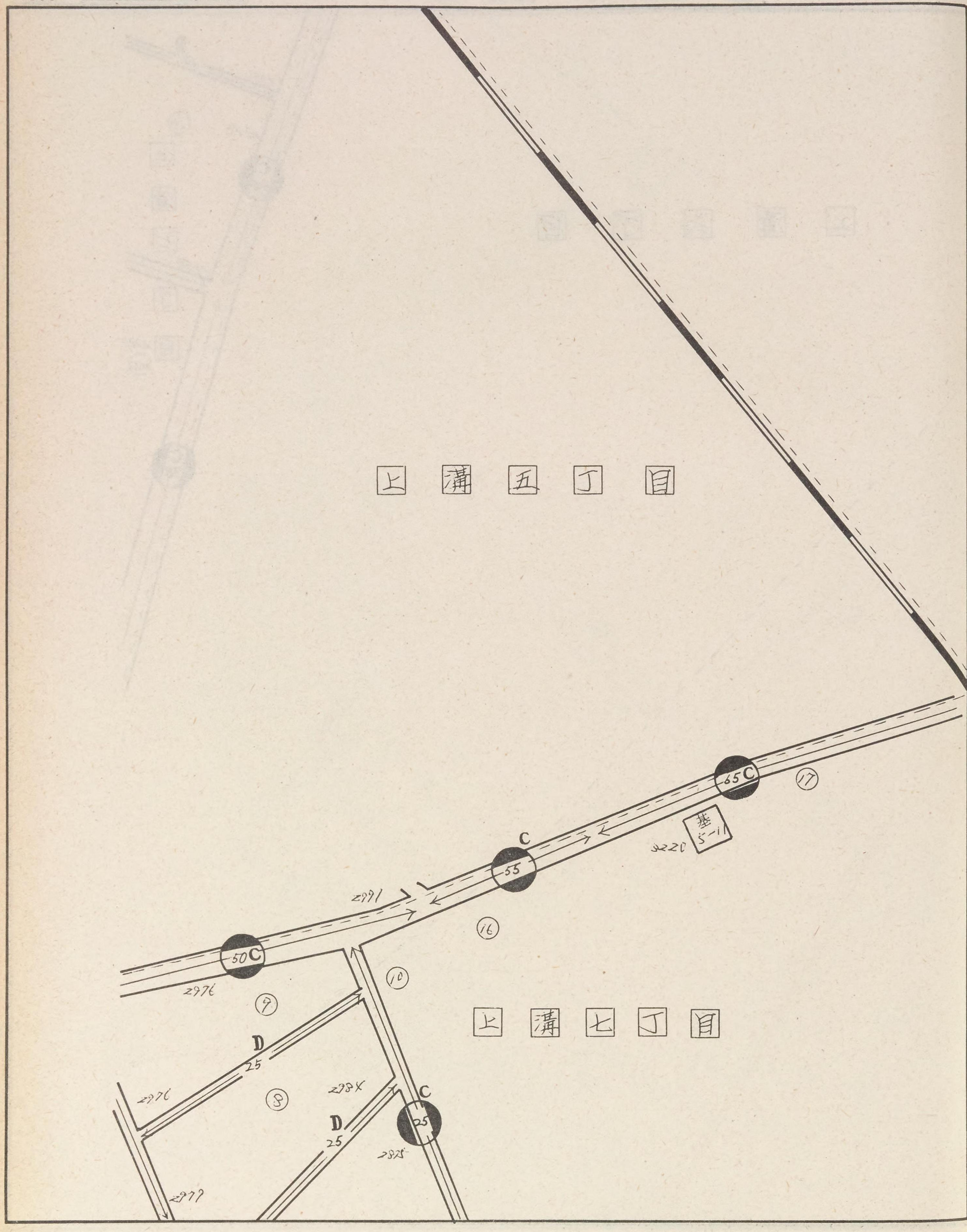

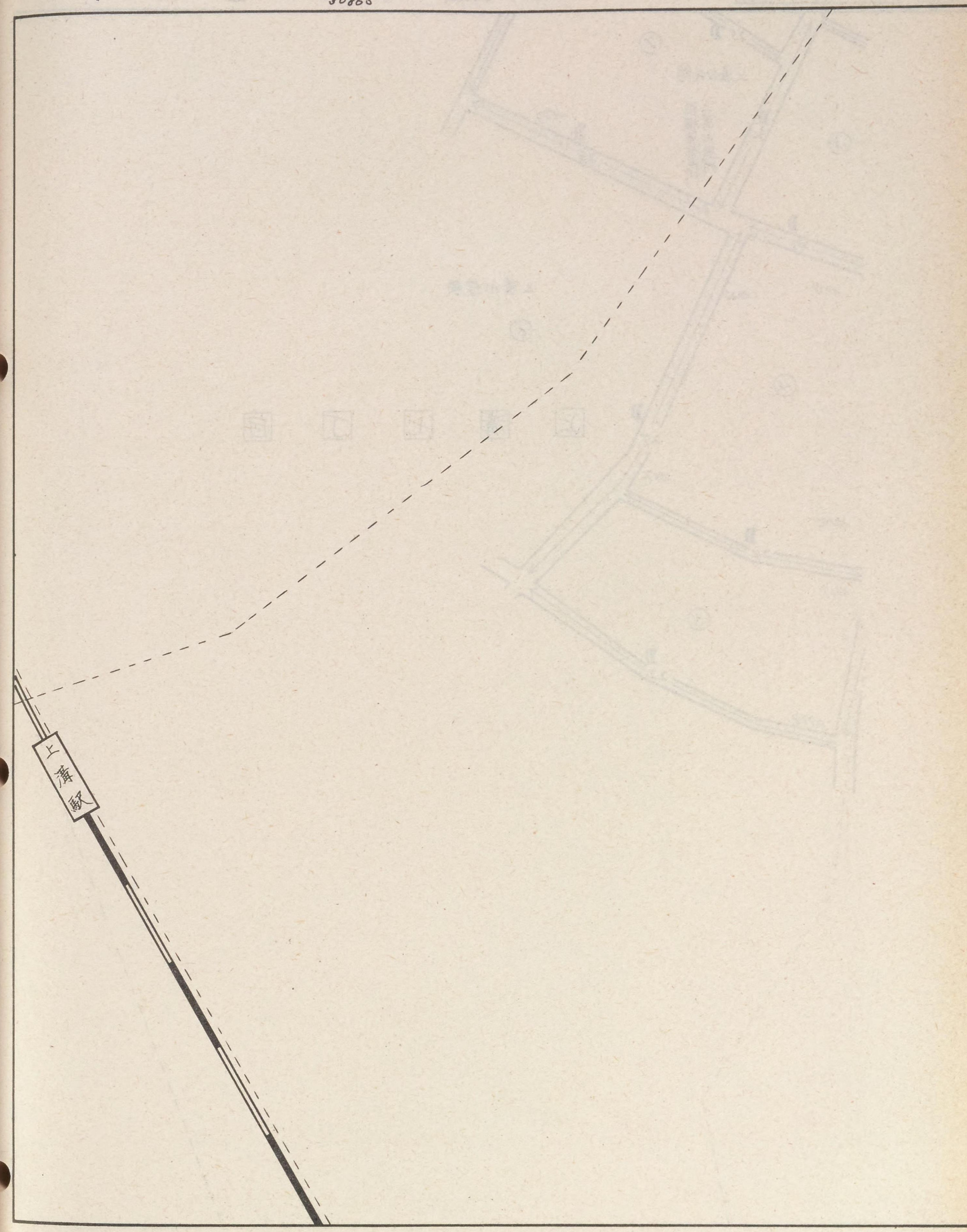

記号	借地権割合	記号	借地権割合
A	90%	E	50%
B	80%	F	40%
C	70%	G	30%
D	60%	H	20%

繁華街・高度商業地区
道路を中心として全地域
道路沿い

普通商業地区
併用住宅地区
全地域
北側道路沿い
南側全地域

中小工場地区
北側全地域
南側道路沿い
南側全地域

大工場地区
北側全地域
南側道路沿い
北側全地域

普通住宅地区
家内工場地区
無印は全地域

30865

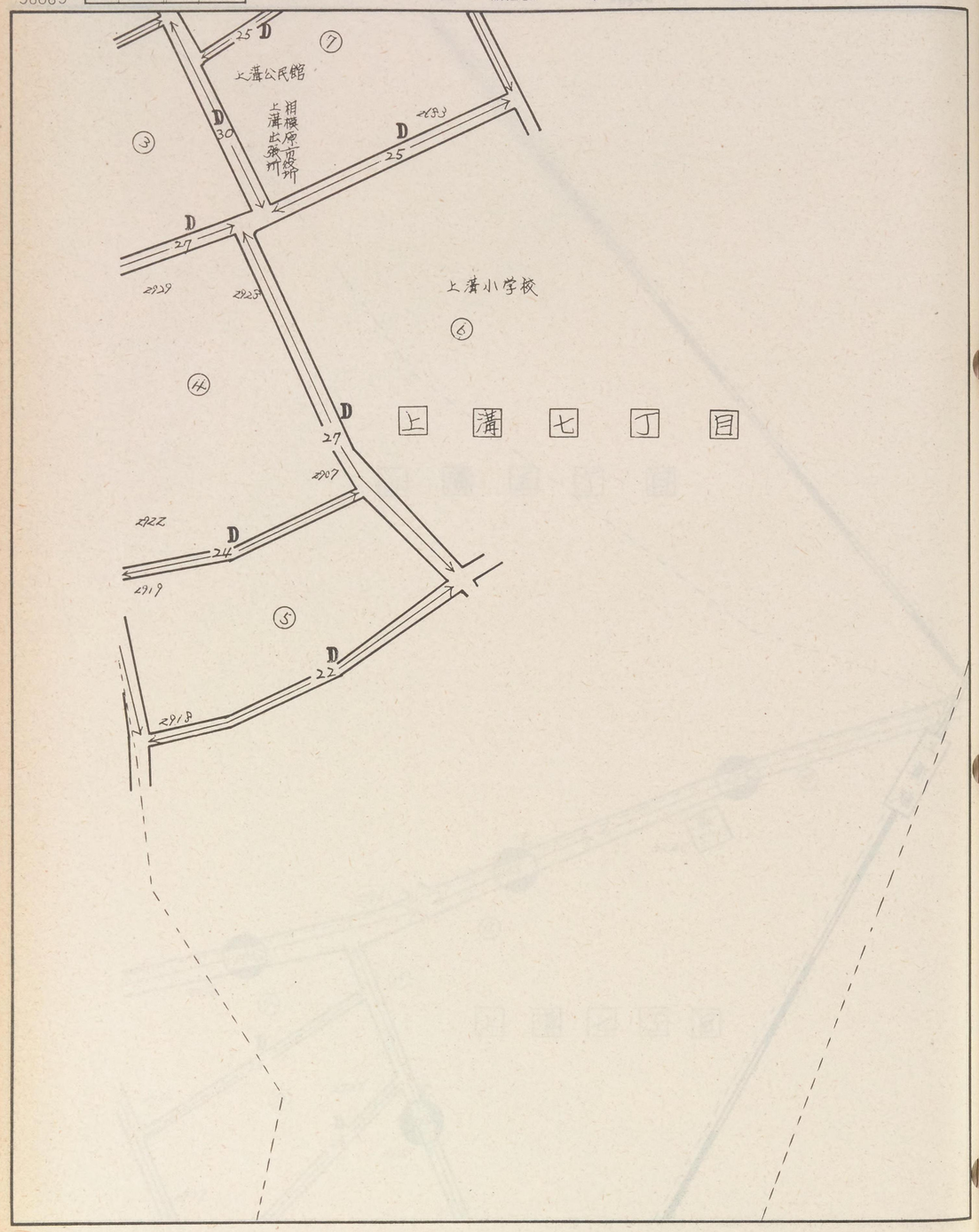

30864
30863
上溝(七)

相模原

30865

30866

記号	借地権割合	記号	借地権割合
A	90%	E	50%
B	80%	F	40%
C	70%	G	30%
D	60%	H	20%

繁華街・高度商業地区
道路を中心として全地域
道路沿い

普通商業地区
併用住宅地区
全地域
北側道路沿い
南側全地域

中小工場地区
北側全地域
南側道路沿い
南側全地域

大工場地区
北側全地域
南側道路沿い
北側全地域

普通住宅地区
家内工場地区
無印は全地域

30870
30867
南台(六)

相模原

30866

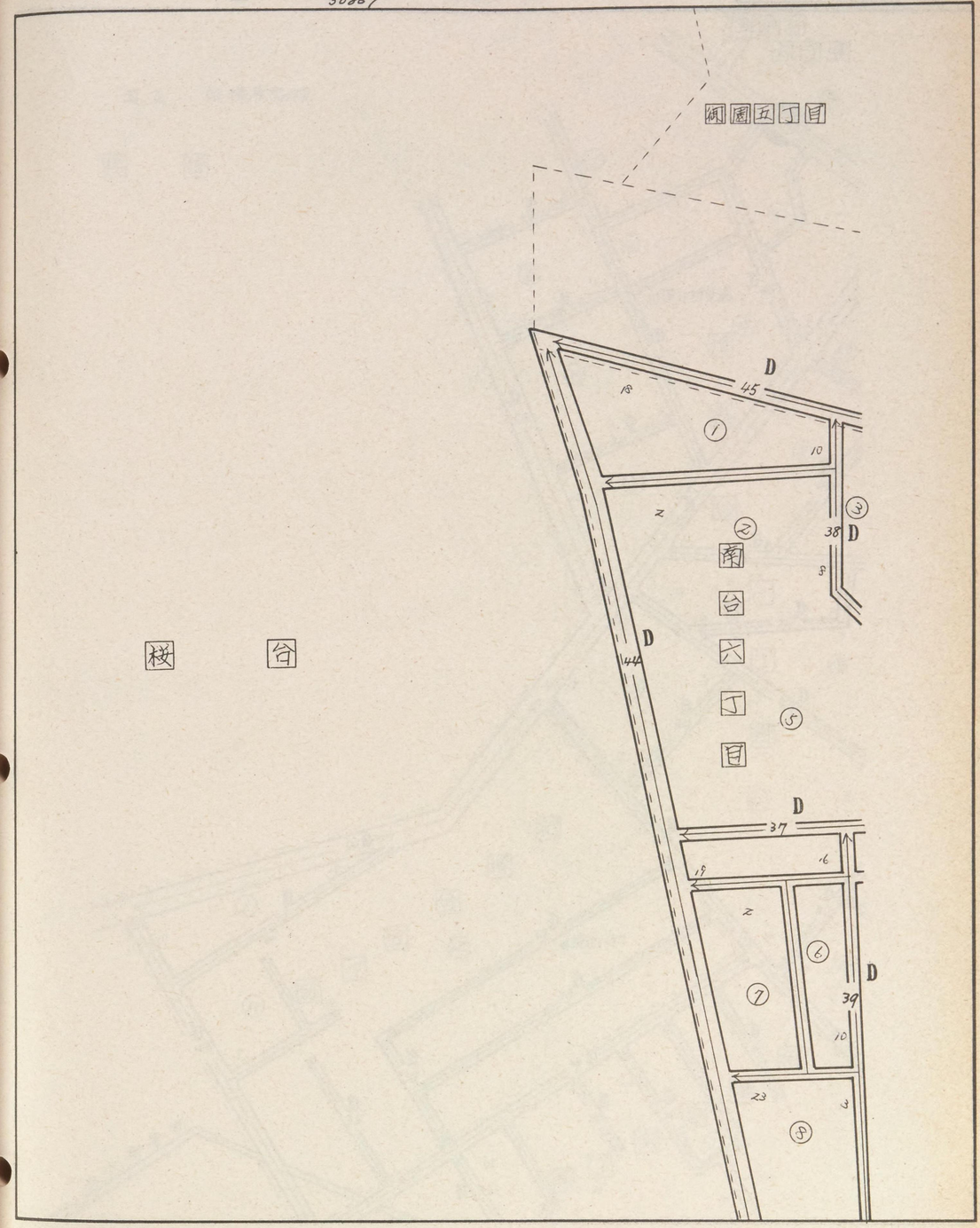

30867

記号	借地権割合	記号	借地権割合
A	90%	E	50%
B	80%	F	40%
C	70%	G	30%
D	60%	H	20%

繁華街・高度商業地区
道路を中心として全地域
道路沿い

普通商業地区
併用住宅地区
全地域
北側道路沿い
南側全地域

中小工場地区
北側全地域
南側道路沿い
南側全地域

大工場地区
北側全地域
南側道路沿い
北側全地域

普通住宅地区
家内工場地区
無印は全地域

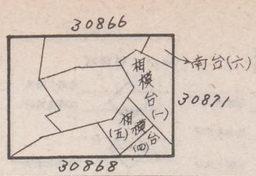

相模原

30867

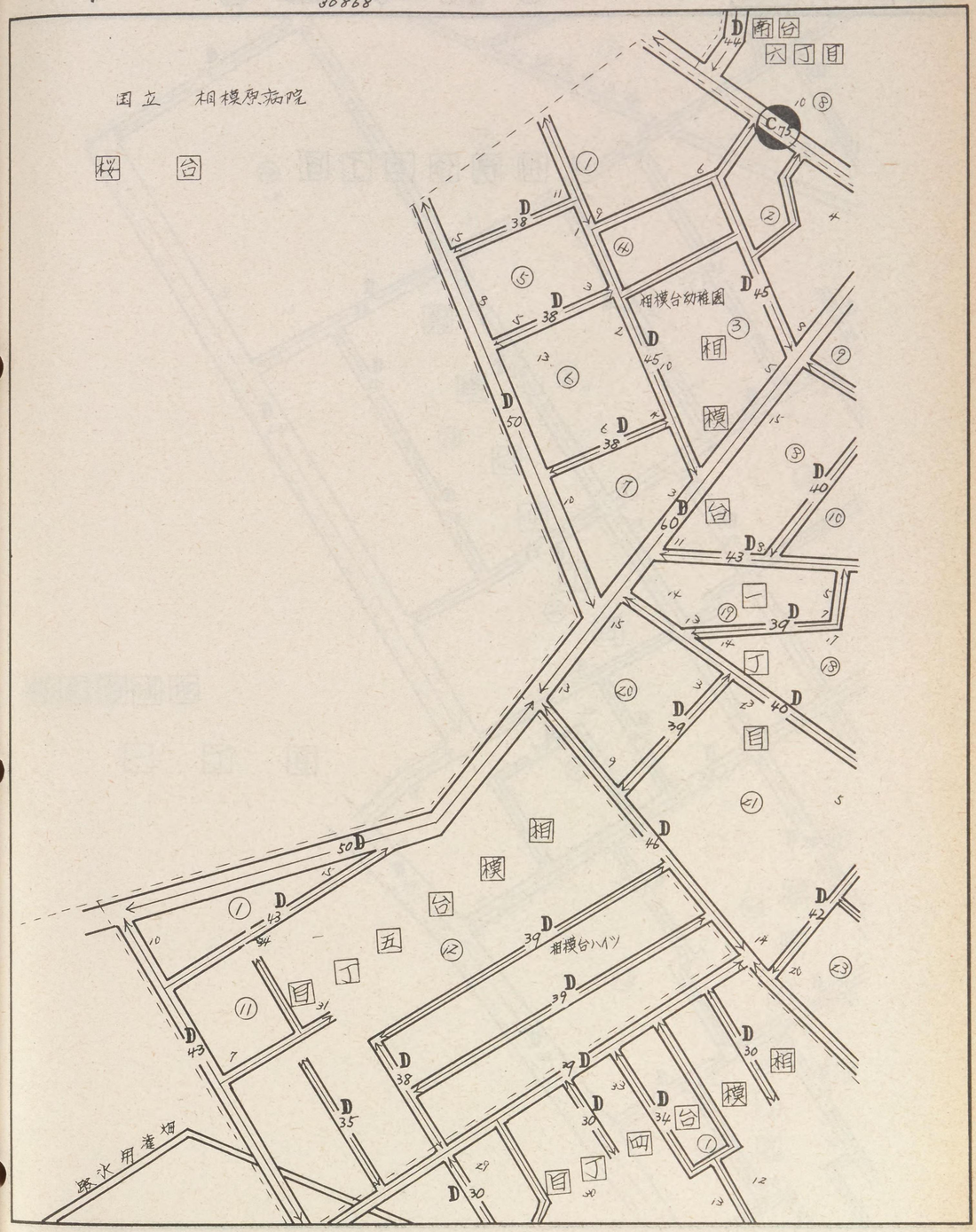

記号	借地権割合	記号	借地権割合
A	90%	E	50%
B	80%	F	40%
C	70%	G	30%
D	60%	H	20%

繁華街・高度商業地区
道路を中心として全地域
道路沿い

普通商業地区
併用住宅地区
全地域
北側道路沿い
南側全地域

中小工場地区
北側全地域
南側道路沿い
南側全地域

大工場地区
北側全地域
南側道路沿い
北側全地域

普通住宅地区
家内工場地区
無印は全地域

30868

相模台五丁目

30867
30872
(四)
相模台
(三)

相模原

30868

相武台団地

一丁目

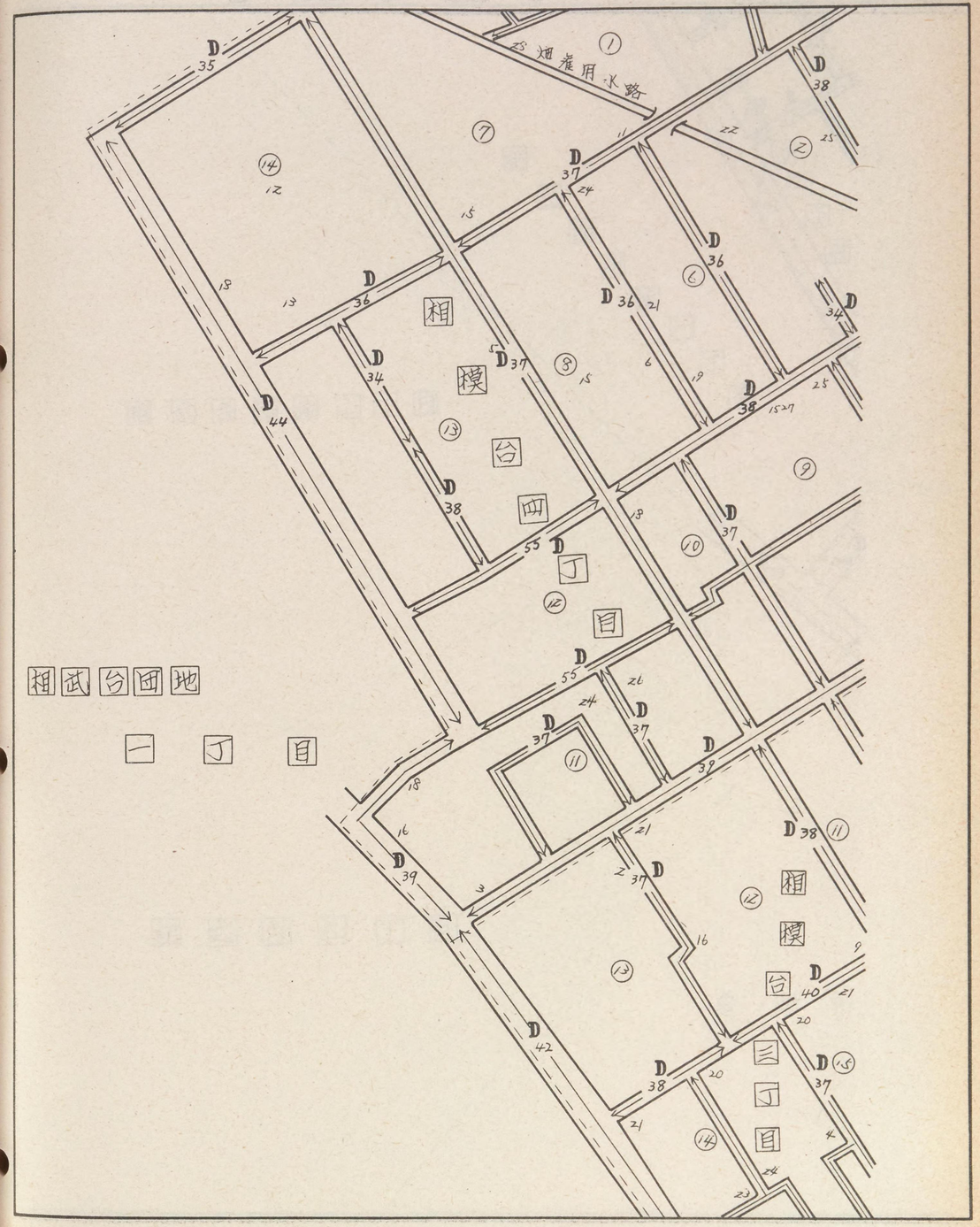

記号	借地権割合	記号	借地権割合
A	90%	E	50%
B	80%	F	40%
C	70%	G	30%
D	60%	H	20%

繁華街・高度商業地区

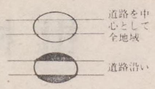

普通商業地区
併用住宅地区

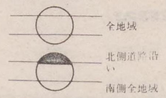

中小工場地区

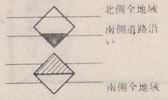

大工場地区

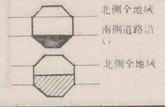

普通住宅地区
家内工場地区



30869

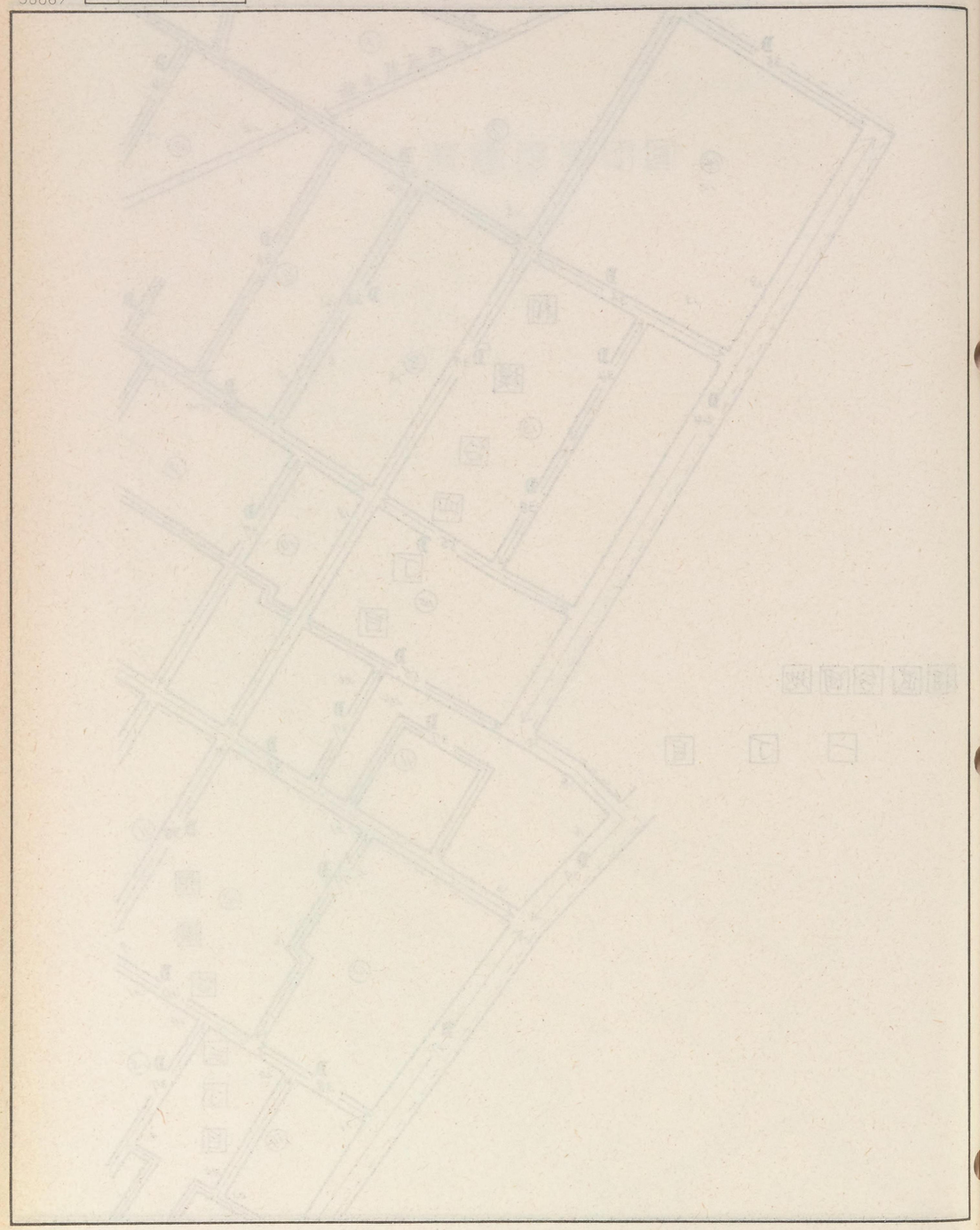

30868

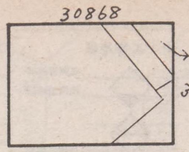

相模原

30869

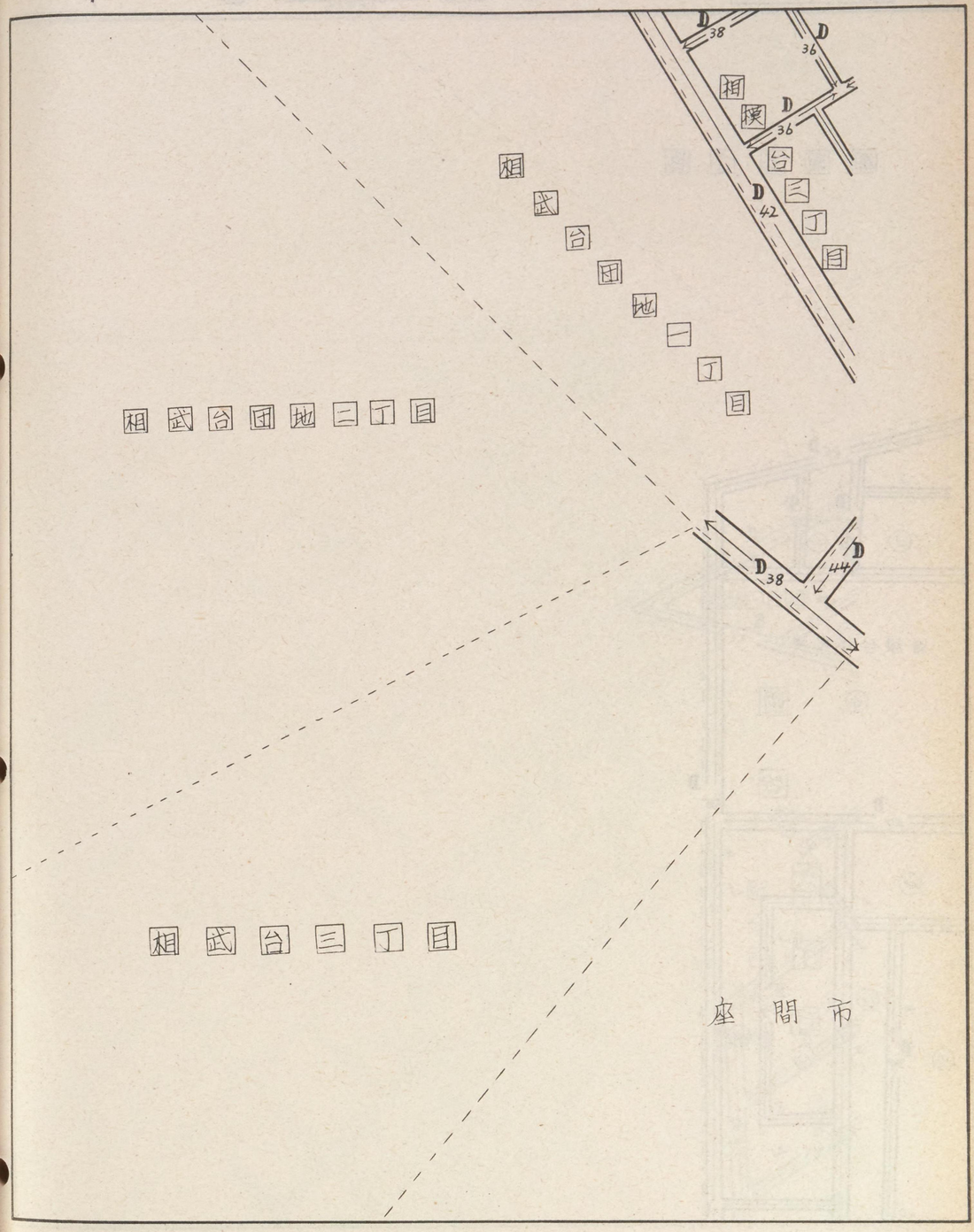

記号	借地権割合	記号	借地権割合
A	90%	E	50%
B	80%	F	40%
C	70%	G	30%
D	60%	H	20%

繁華街・高度商業地区
- 道路を中心として全地域
- 道路沿い

普通商業地区 併用住宅地区
- 全地域
- 北側道路沿い
- 南側全地域

中小工場地区
- 北側全地域
- 南側道路沿い
- 南側全地域

大工場地区
- 北側全地域
- 南側道路沿い
- 北側全地域

普通住宅地区 家内工場地区
- 無印は全地域

30870

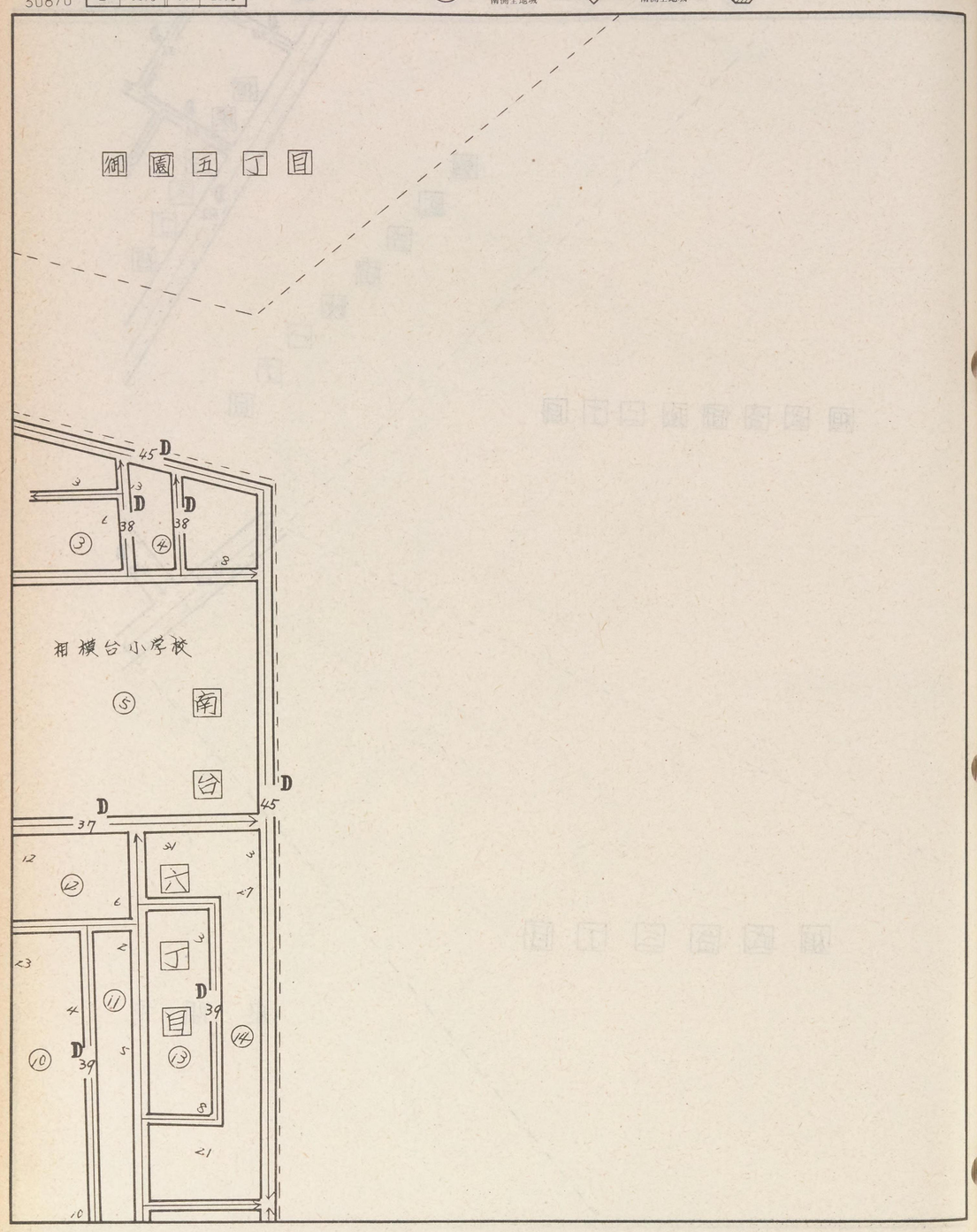

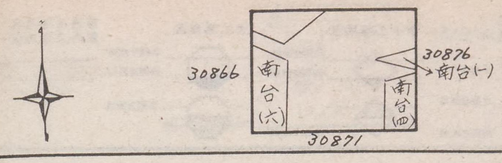

相模原

30870

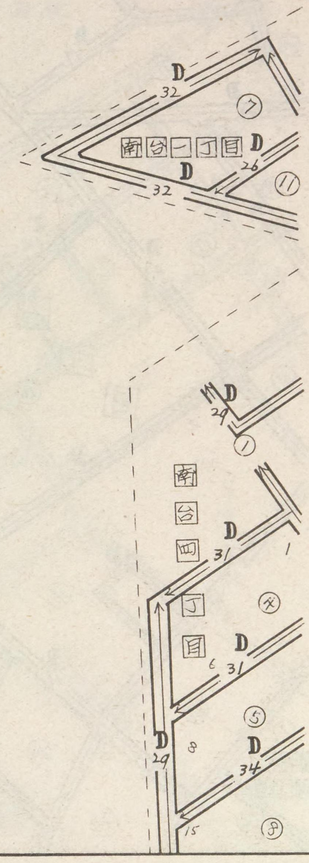

相模原

30871

記号	借地権割合	記号	借地権割合
A	90%	E	50%
B	80%	F	40%
C	70%	G	30%
D	60%	H	20%

繁華街・高度商業地区
- 道路を中心として全地域
- 道路沿い

普通商業地区 併用住宅地区
- 全地域
- 北側道路沿い
- 南側全地域

中小工場地区
- 北側全地域
- 南側道路沿い
- 南側全地域

大工場地区
- 北側全地域
- 南側道路沿い
- 北側全地域

普通住宅地区 家内工場地区
- 無印は全地域

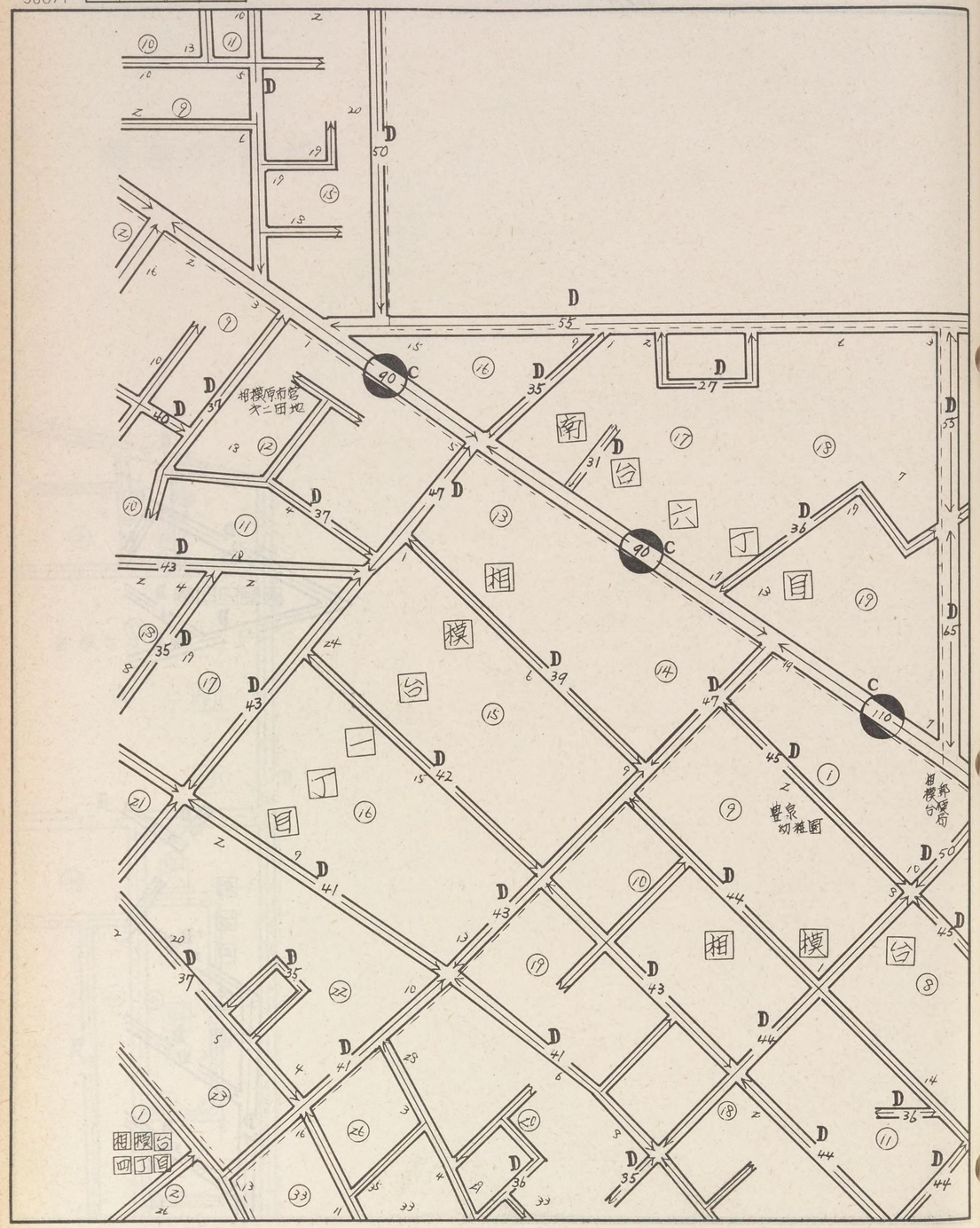

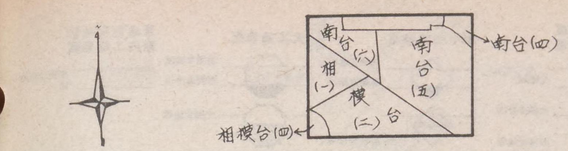

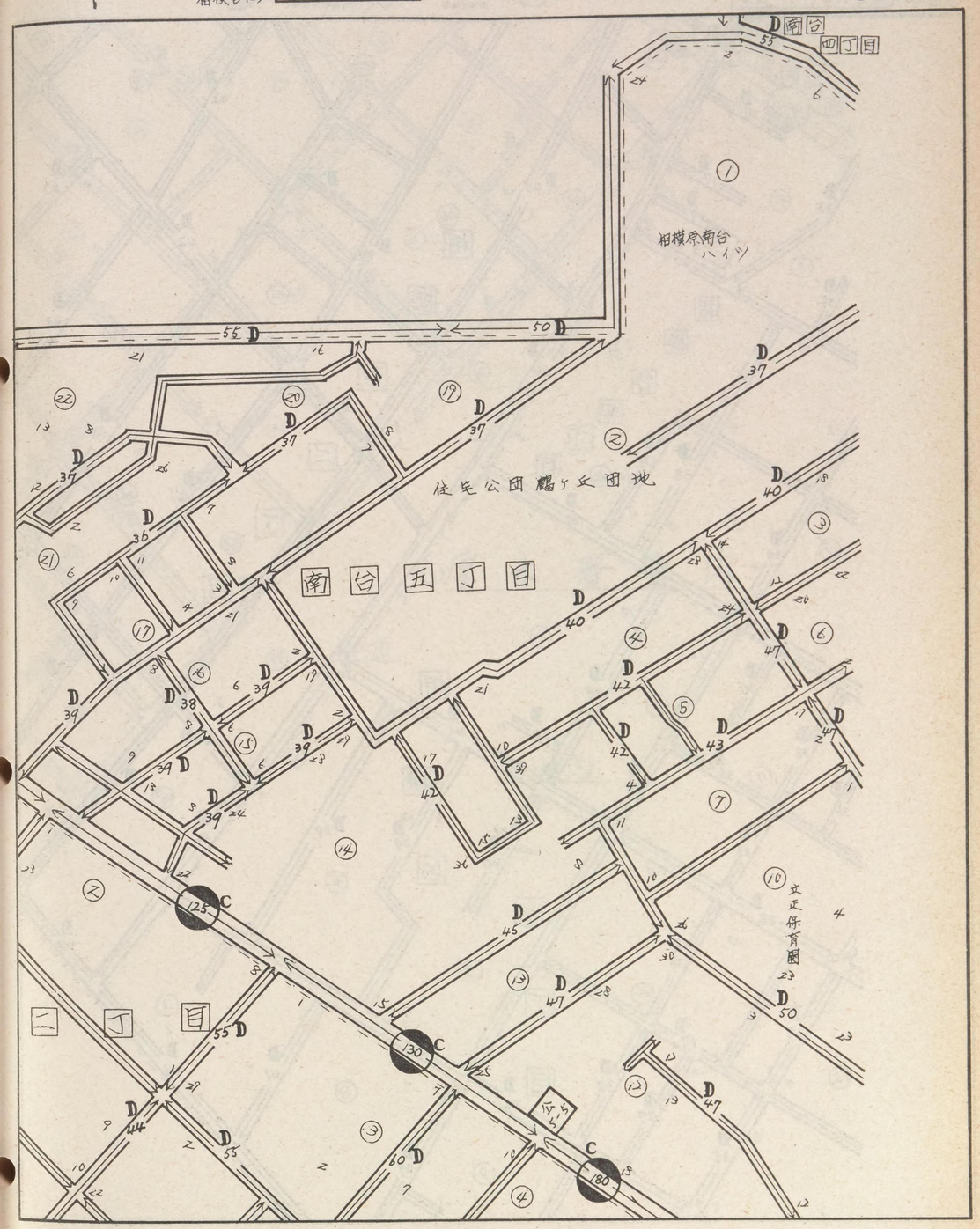

記号	借地権割合	記号	借地権割合
A	90%	E	50%
B	80%	F	40%
C	70%	G	30%
D	60%	H	20%

繁華街・高度商業地区
道路を中心として全地域
道路沿い

普通商業地区
併用住宅地区
全地域
北側道路沿い
南側全地域

中小工場地区
北側全地域
南側道路沿い
南側全地域

大工場地区
北側全地域
南側道路沿い
北側全地域

普通住宅地区
家内工場地区
無印は全地域

30872

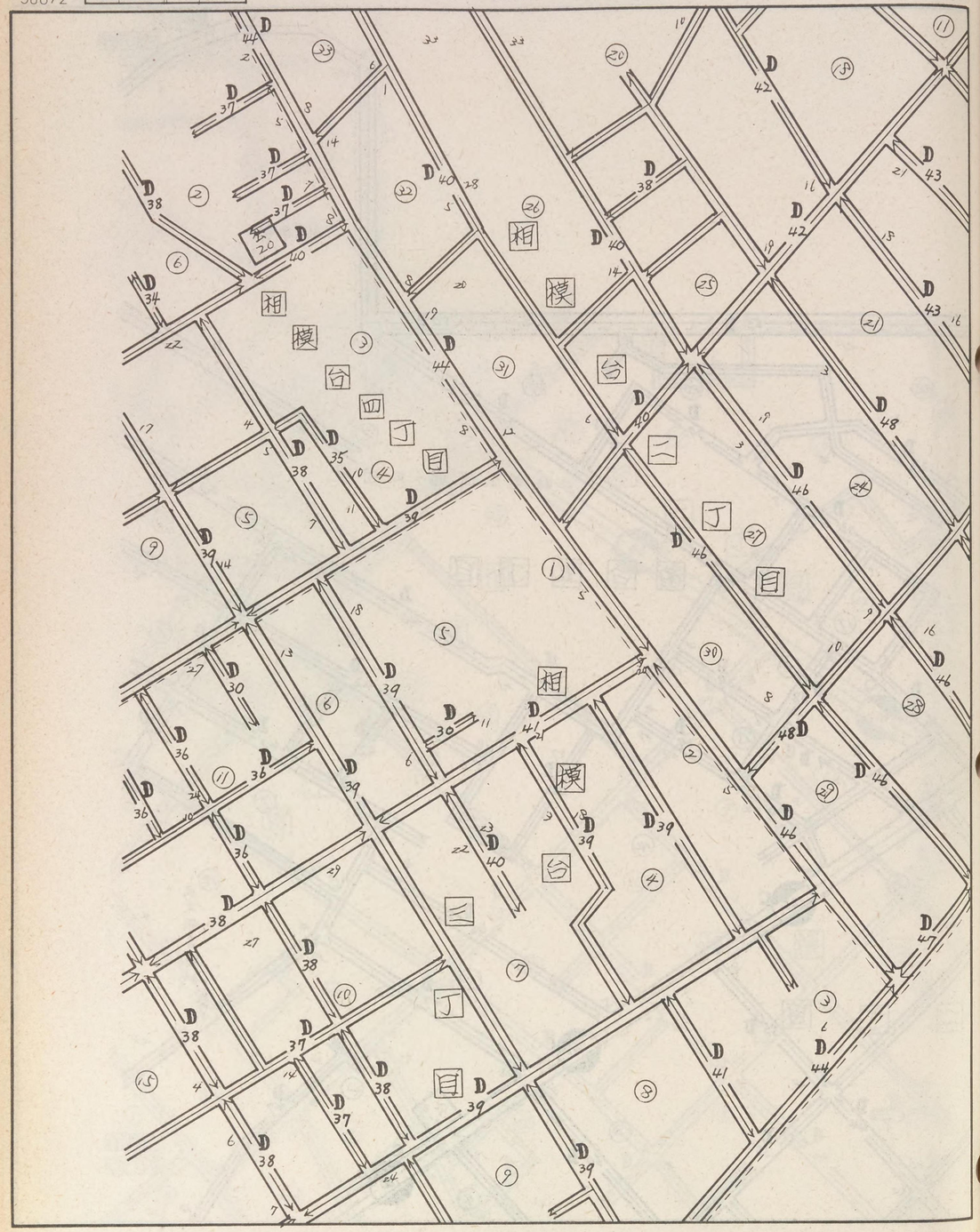

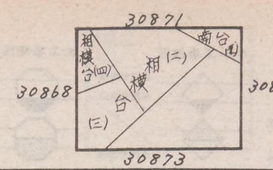

相模原

30872

厚木署管内

座間市

相模台

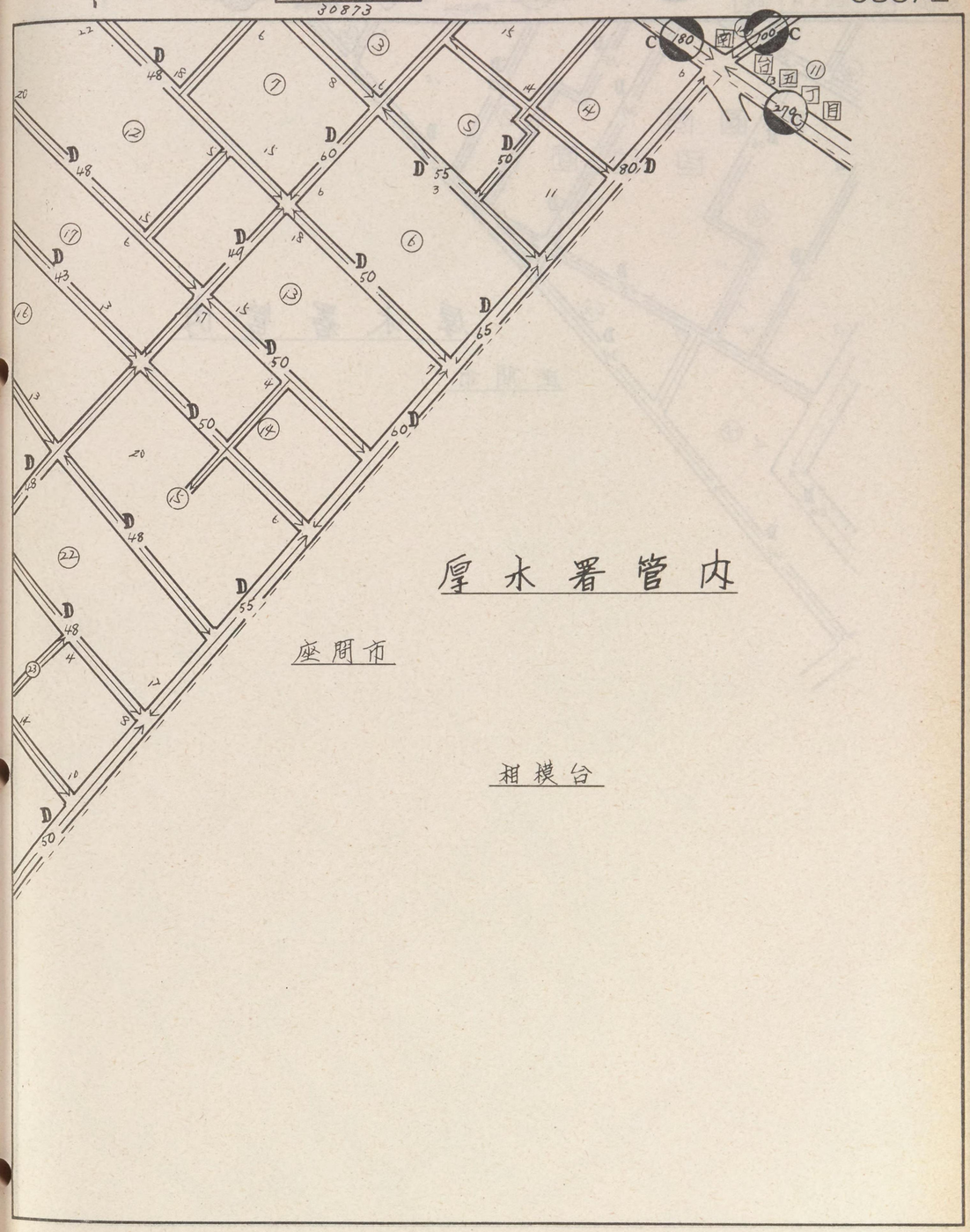

記号	借地権割合	記号	借地権割合
A	90%	E	50%
B	80%	F	40%
C	70%	G	30%
D	60%	H	20%

繁華街・高度商業地区
道路を中心として全地域
道路沿い

普通商業地区
併用住宅地区
全地域
北側道路沿い
南側全地域

中小工場地区
北側全地域
南側道路沿い
南側全地域

大工場地区
北側全地域
南側道路沿い
北側全地域

普通住宅地区
家内工場地区
無印は全地域

30873

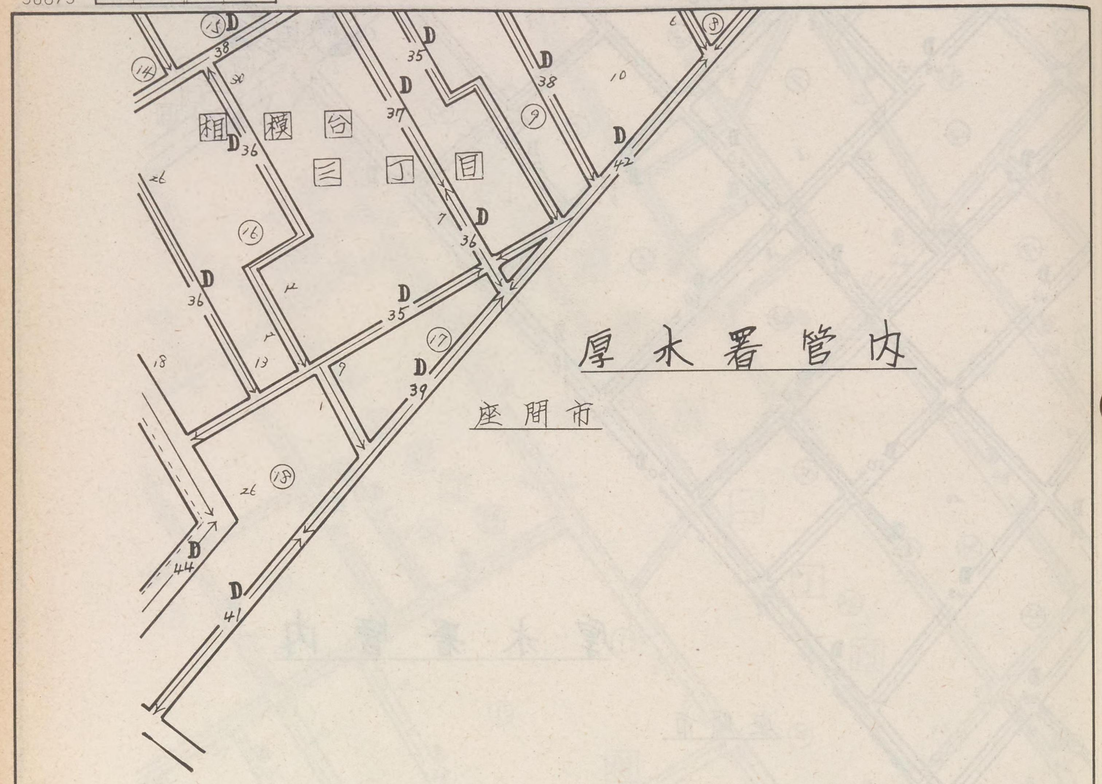

30872

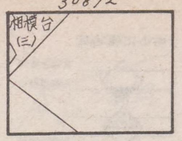

相模原

30873

記号	借地権割合	記号	借地権割合
A	90%	E	50%
B	80%	F	40%
C	70%	G	30%
D	60%	H	20%

繁華街・高度商業地区
道路を中心として全地域
道路沿い

普通商業地区
併用住宅地区
全地域
北側道路沿い
南側全地域

中小工場地区
北側全地域
南側道路沿い
南側全地域

大工場地区
北側全地域
南側道路沿い
北側全地域

普通住宅地区
家内工場地区
無印は全地域

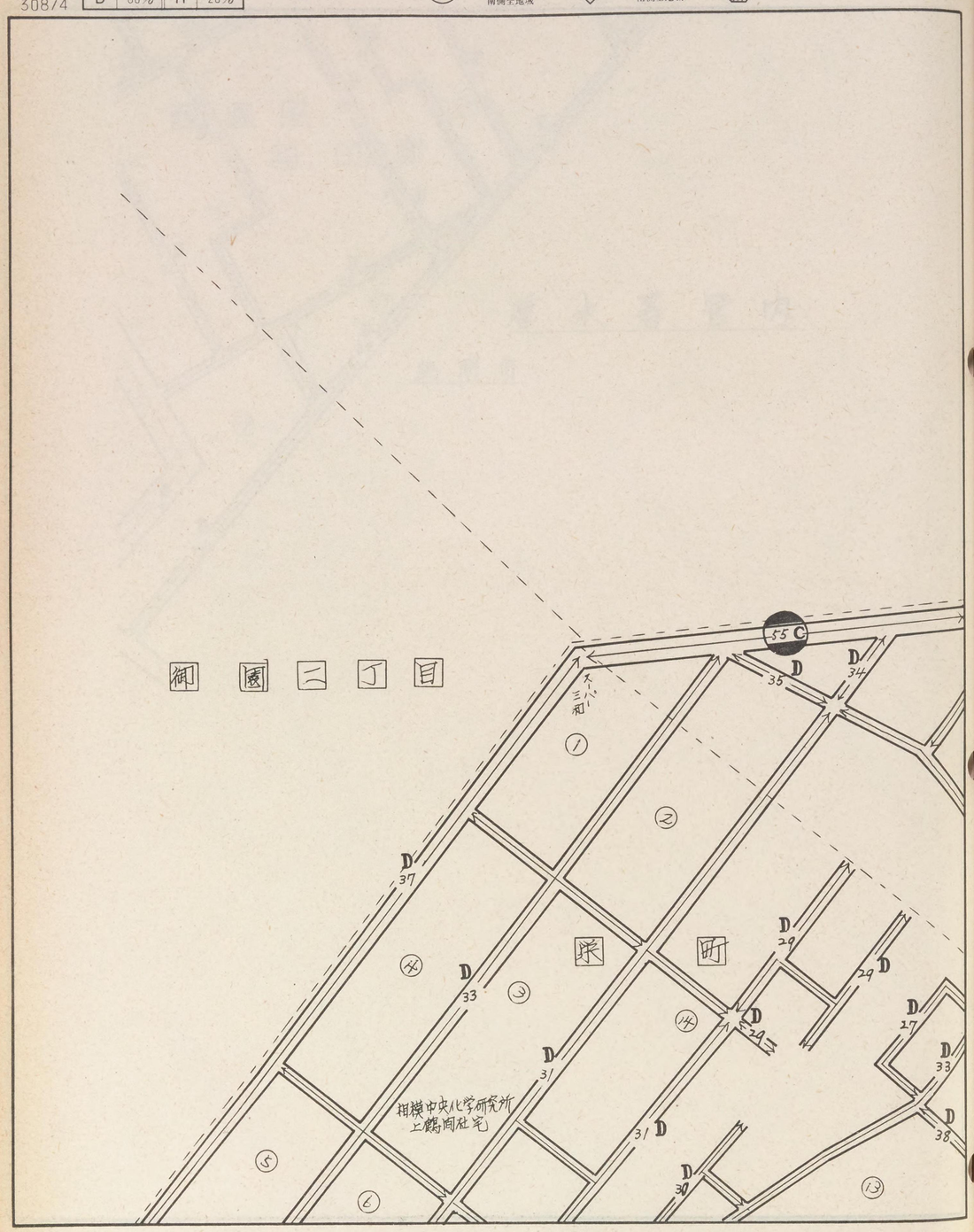

相模原

30874

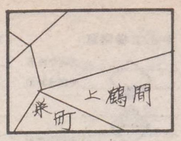

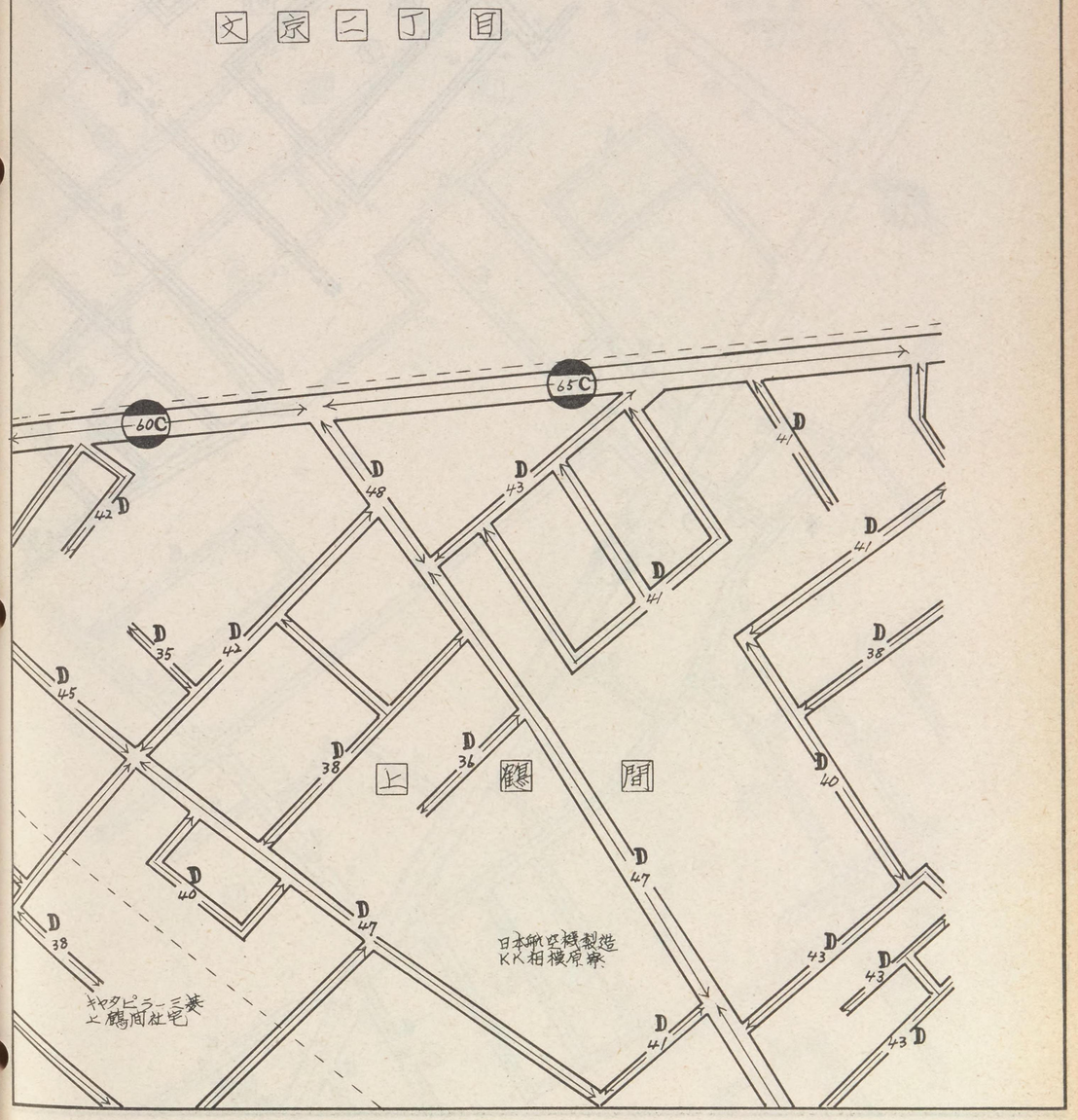

記号	借地権割合	記号	借地権割合
A	90%	E	50%
B	80%	F	40%
C	70%	G	30%
D	60%	H	20%

繁華街・高度商業地区
道路を中心として全地域
道路沿い

普通商業地区
併用住宅地区
全地域
北側道路沿い
南側全地域

中小工場地区
北側全地域
南側道路沿い
南側全地域

大工場地区
北側全地域
南側道路沿い
北側全地域

普通住宅地区
家内工場地区
無印は全地域

30875

米軍ハウス

30874 30880 30876

相模原 30875

相模原緑道緑地

東京瓦斯相模原サービスステーション

旭児童遊園

南台(一)

相模原

30876

記号	借地権割合	記号	借地権割合
A	90%	E	50%
B	80%	F	40%
C	70%	G	30%
D	60%	H	20%

繁華街・高度商業地区
道路を中心として全地域
道路沿い

普通商業地区
併用住宅地区
全地域
北側道路沿い
南側全地域

中小工場地区
北側全地域
南側道路沿い
南側全地域

大工場地区
北側全地域
南側道路沿い
北側全地域

普通住宅地区
家内工場地区
無印は全地域

30875
30870
30881
30877
東林間(二)
南台(一)
南台(二)
南台(三)
南台(四)
旭町

平和生命グランド
平和生命教育センター
相模中央化学研究所南台住宅
野村レジデンス
住宅公団鶴ヶ丘団地
相模女子大一心寮
進学館
厚々公舎宿舎
小田急電鉄
東林間
南台一丁目
南台二丁目
南台三丁目
南台四丁目
東林間二丁目
旭町

相模原

30877

記号	借地権割合	記号	借地権割合
A	90%	E	50%
B	80%	F	40%
C	70%	G	30%
D	60%	H	20%

繁華街・高度商業地区
道路を中心として全地域
道路沿い

普通商業地区
併用住宅地区
全地域
北側道路沿い
南側全地域

中小工場地区
北側全地域
南側道路沿い
南側全地域

大工場地区
北側全地域
南側道路沿い
北側全地域

普通住宅地区
家内工場地区
無印は全地域

南台(四)
南台(三)
東林間(二)
松が枝町
相南(一)
東林間(三)

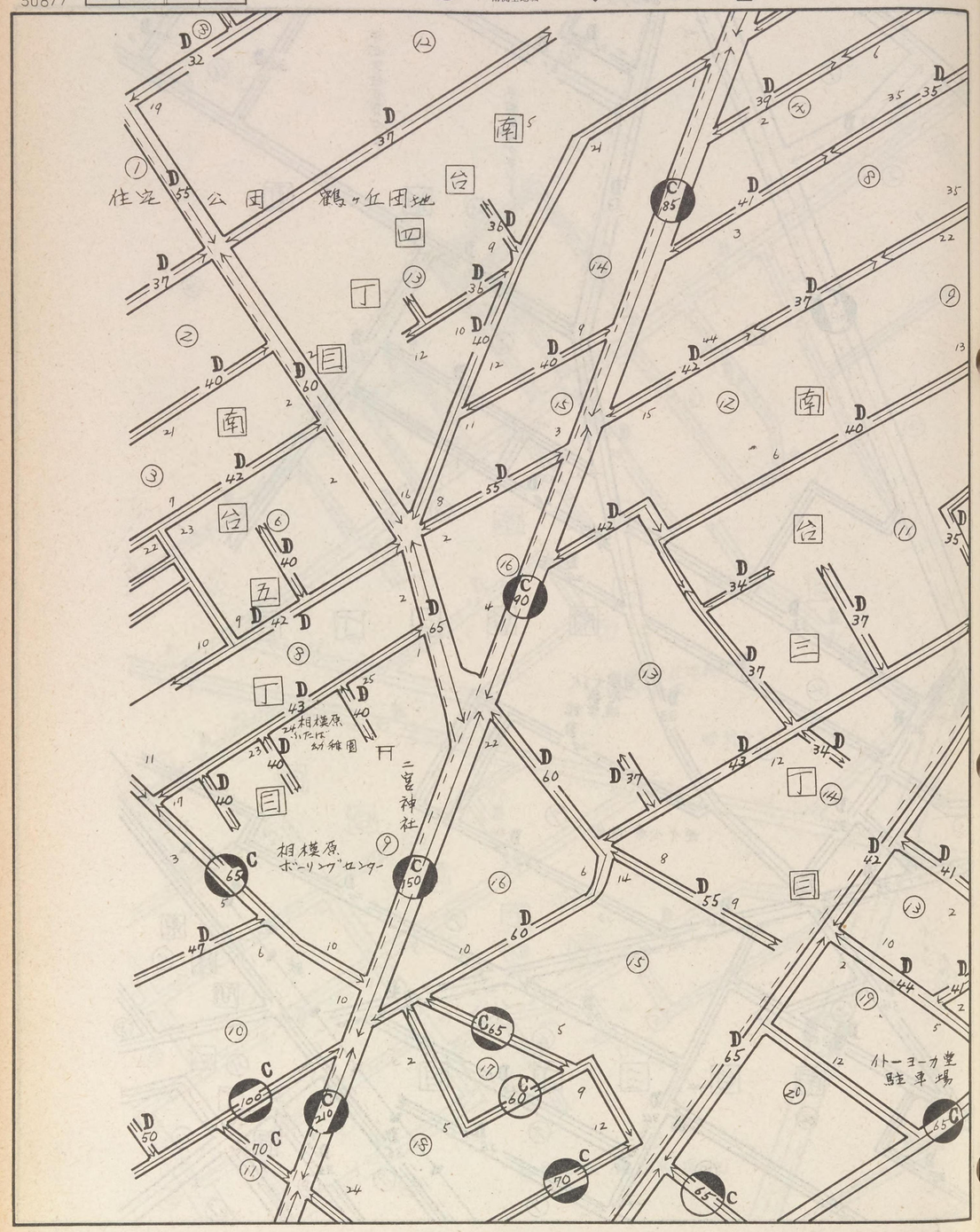

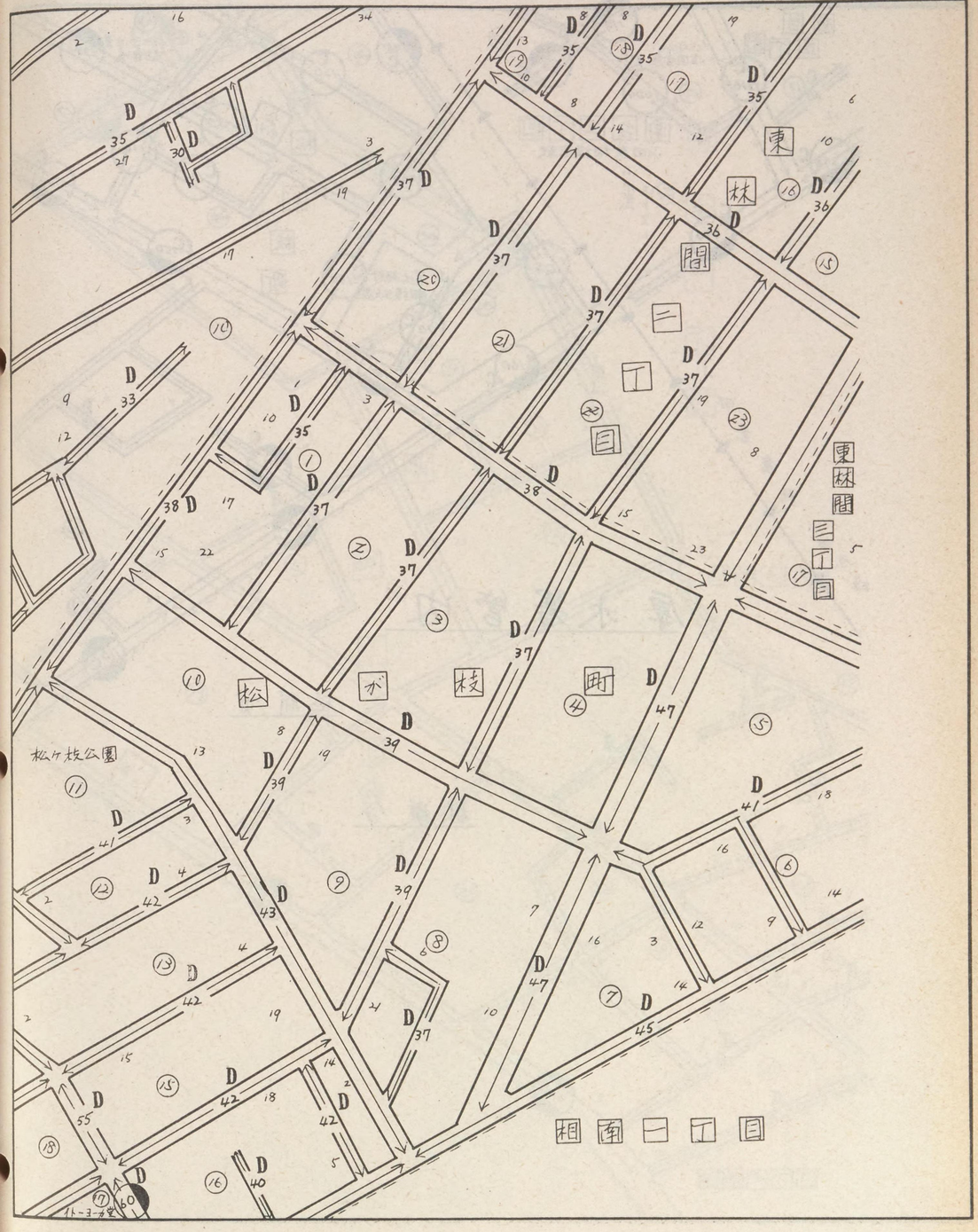

30878

記号	借地権割合	記号	借地権割合
A	90%	E	50%
B	80%	F	40%
C	70%	G	30%
D	60%	H	20%

繁華街・高度商業地区
道路を中心として全地域
道路沿い

普通商業地区
併用住宅地区
全地域
北側道路沿い
南側全地域

中小工場地区
北側全地域
南側道路沿い
南側全地域

大工場地区
北側全地域
南側道路沿い
北側全地域

普通住宅地区
家内工場地区
無印は全地域

南台五丁目
八午代信用金庫
南台三丁目
小田原相模原駅
小田急ストア
富士銀行相模住友店
イトーヨーカ堂駐車場
松が枝町
小田急電鉄小田原線
厚木署管内
座間市
相模台

30877
南台五丁目
松が枝町
30872
相南(四)
30883

相模原

30878

相南一丁目
相南二丁目
相南三丁目

記号	借地権割合	記号	借地権割合
A	90%	E	50%
B	80%	F	40%
C	70%	G	30%
D	60%	H	20%

繁華街・高度商業地区
道路を中心として全地域
道路沿い

普通商業地区
併用住宅地区
全地域
北側道路沿い
南側全地域

中小工場地区
北側全地域
南側道路沿い
南側全地域

大工場地区
北側全地域
南側道路沿い
北側全地域

普通住宅地区
家内工場地区
無印は全地域

30879

相模女子大学

米陸軍病院

文京三丁目

上鶴間

相模ボウル

神奈川相模原土木事務所

西友ストア

神奈川県会館

相模大野郵便局

町田電報電話局
相模大野分局

相模原市消防署南出張所

神奈川県警察官舎

報徳二宮神社

30874 30884 30880