

特67

549

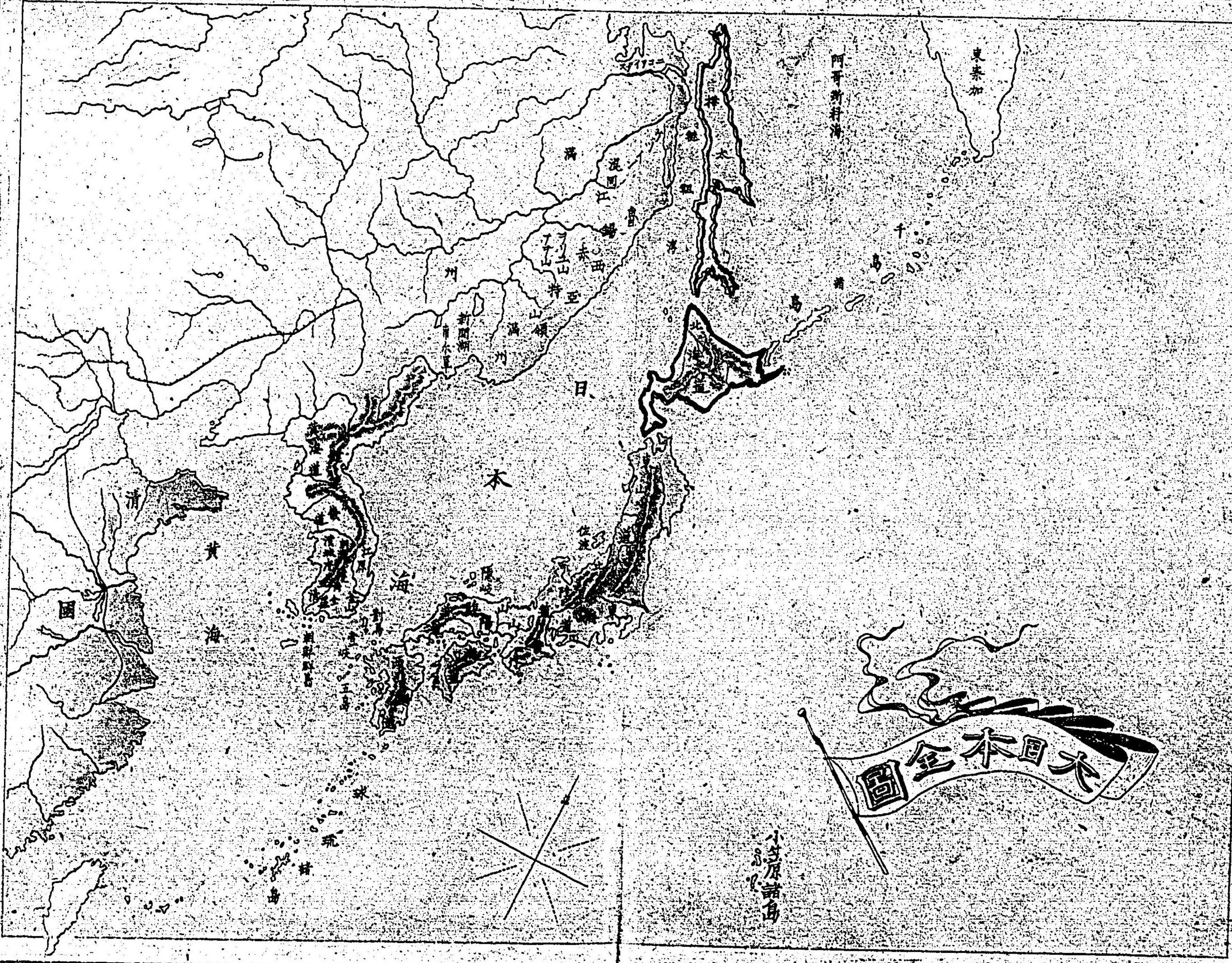
明治十年七月出版

小學用國本地圖



米津菱江製圖

大野木市兵衛出版



大日本國全圖

小島原諸島

阿蘇新科海

東萊加

滿洲

遼河

子山

山

嶺

日

本

清

黃海

國

海

米

諸

島

五畿丹

三十五

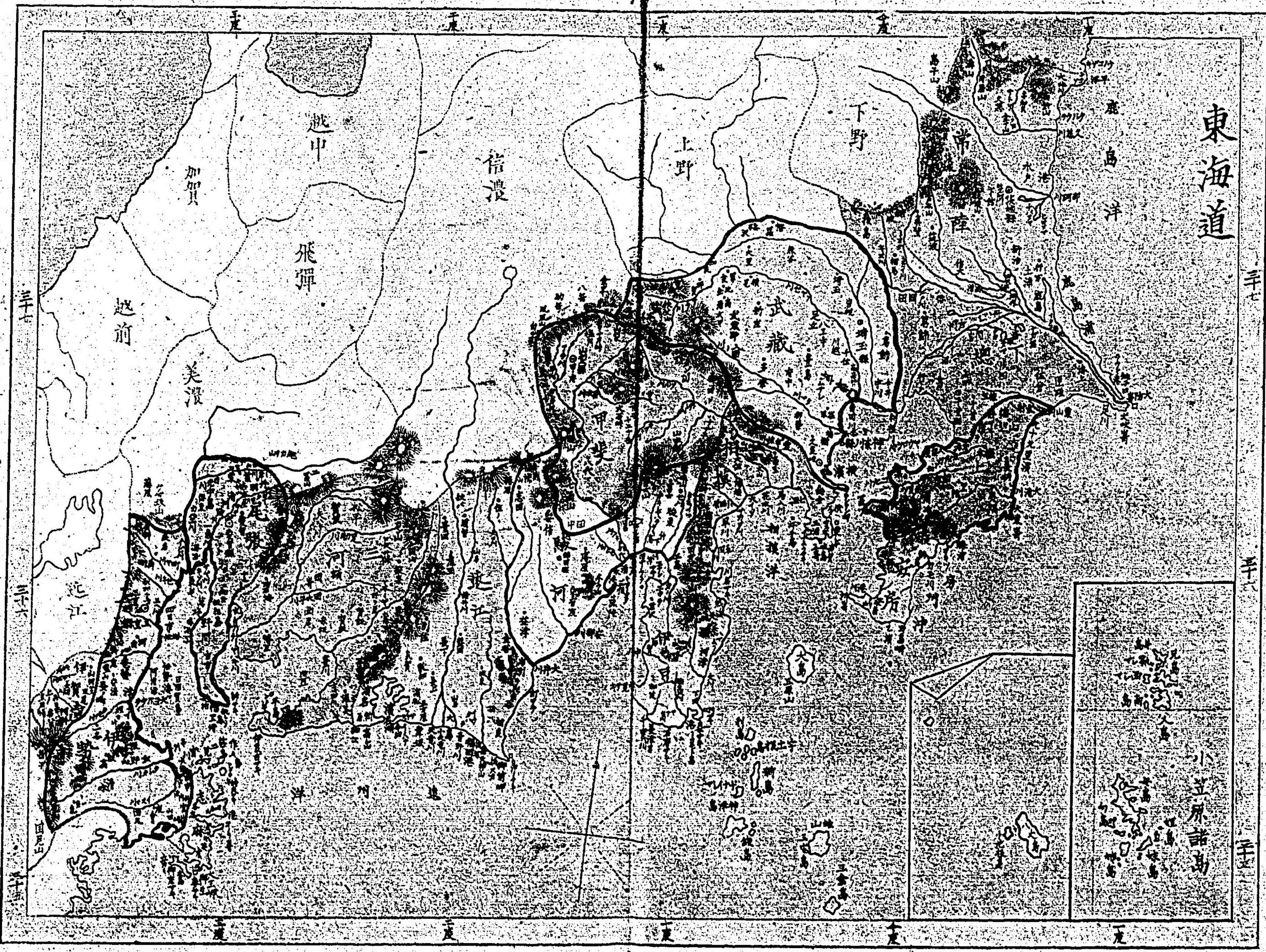
三十五



三十四

三十四

東海道



辛七

辛六

辛五

小笠原諸島



辛一

辛二

辛三

越中

飛騨

信濃

上野

下野

武藏

越前

美濃

近江

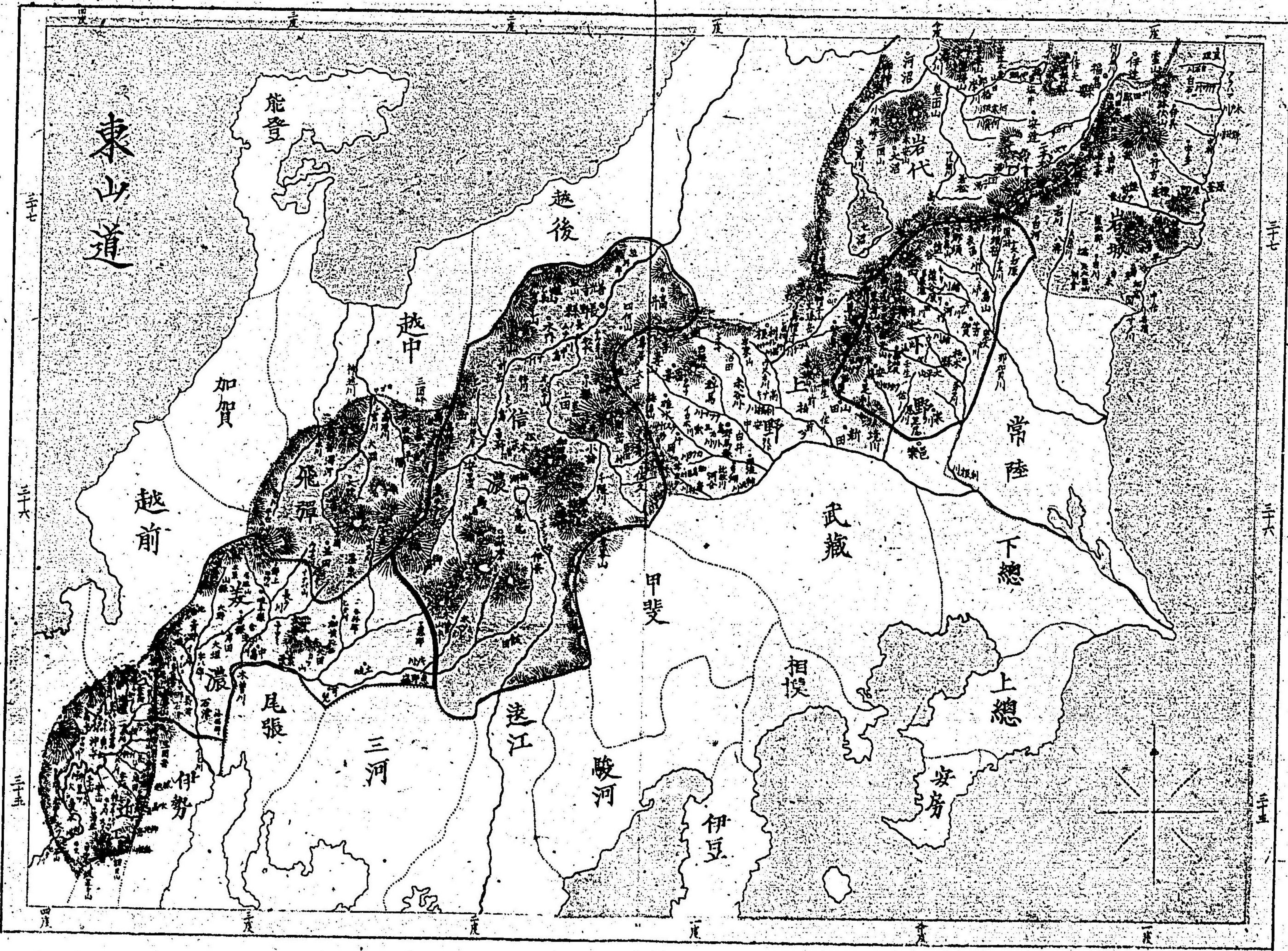
北信

河内

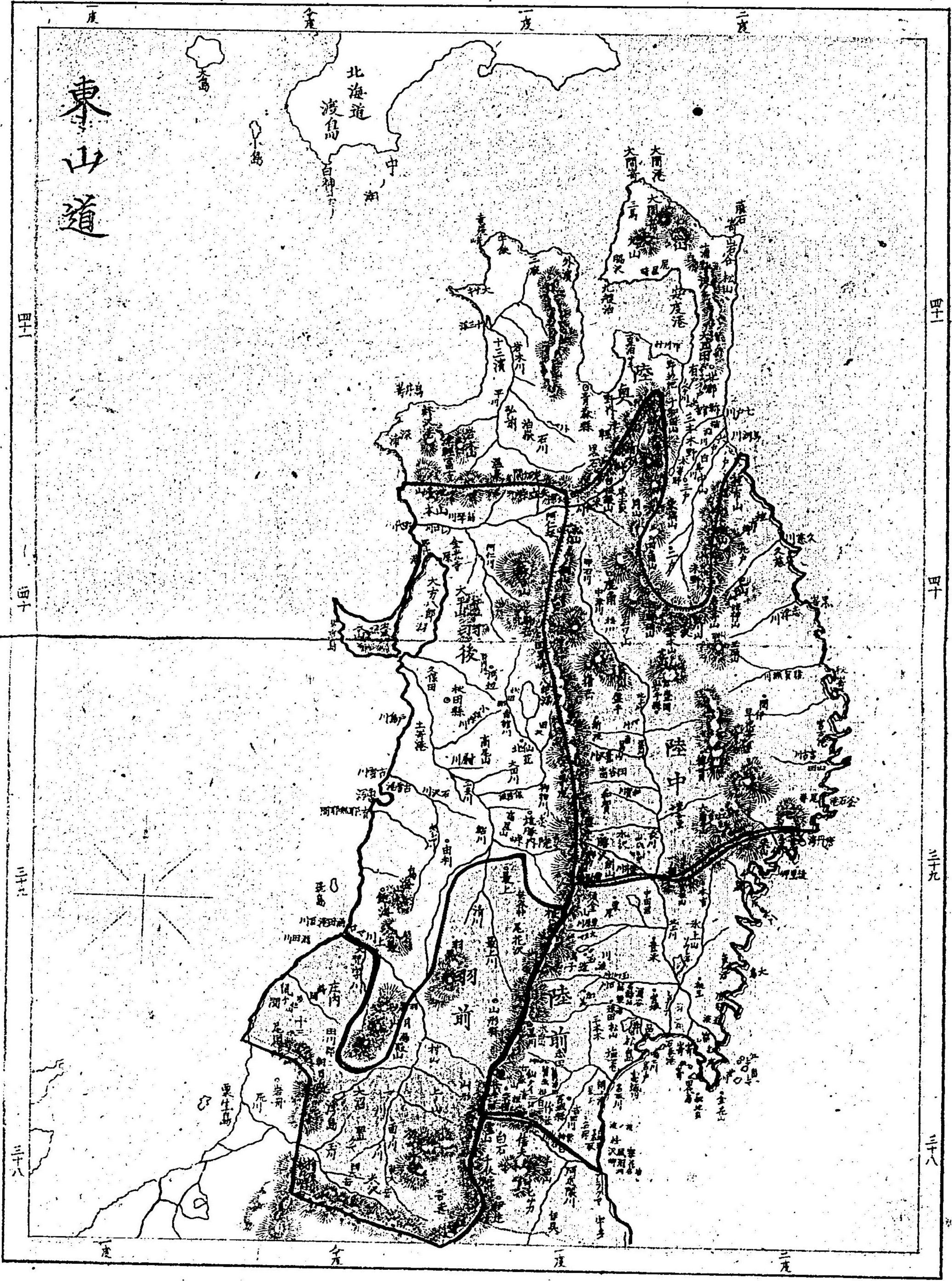
所

鹿島洋

加賀



東山道



四十一
四十一

四十一
四十一

三十九

三十九

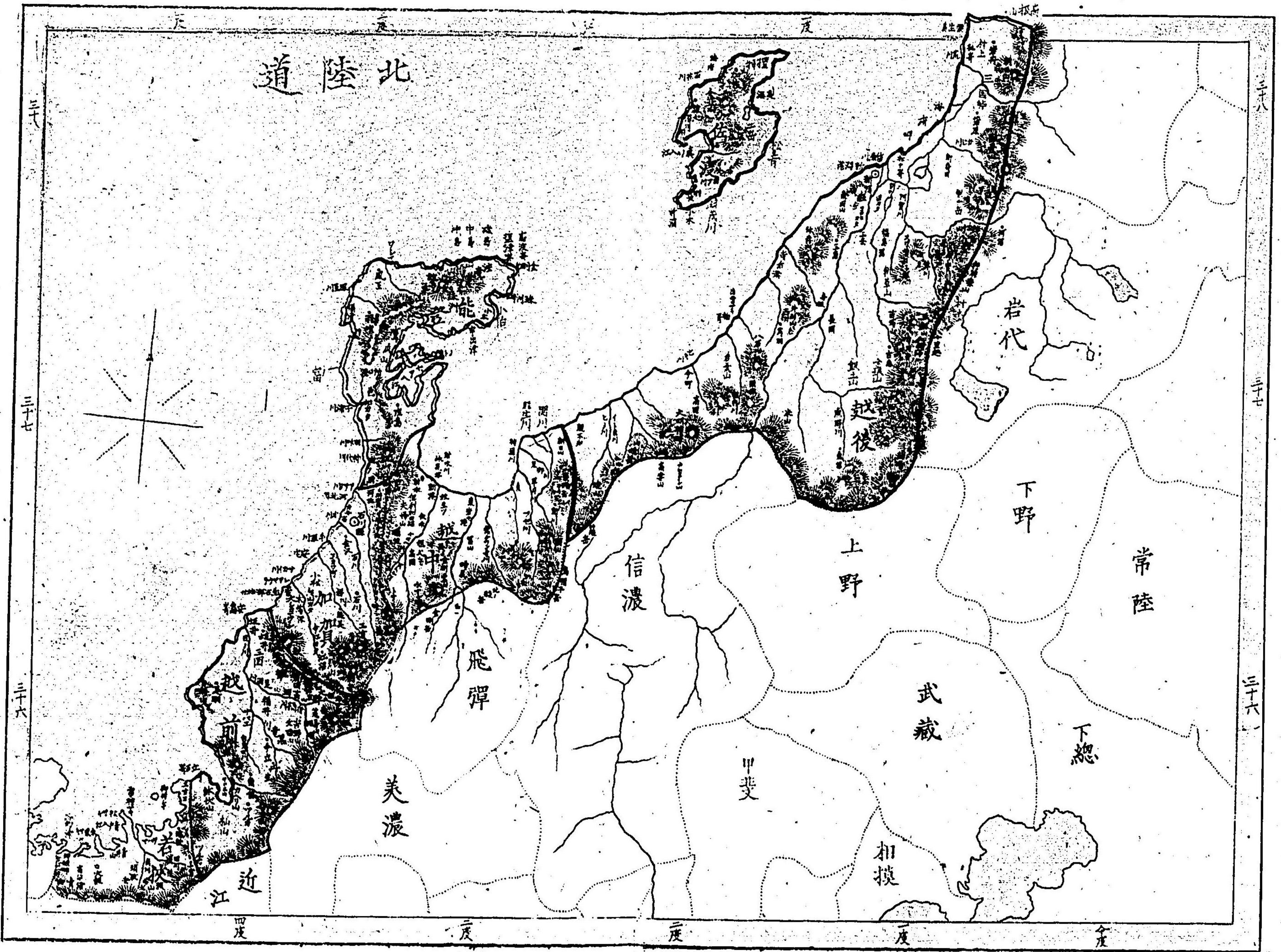
三十八

三十八

度 全 度 二 度

度 全 度 二 度

北陸道



三十七

三十七

三十六

三十八

三十八

三十六

江 近

美濃

飛騨

信濃

上野

武藏

岩代

下野

常陸

下總

甲斐

相模

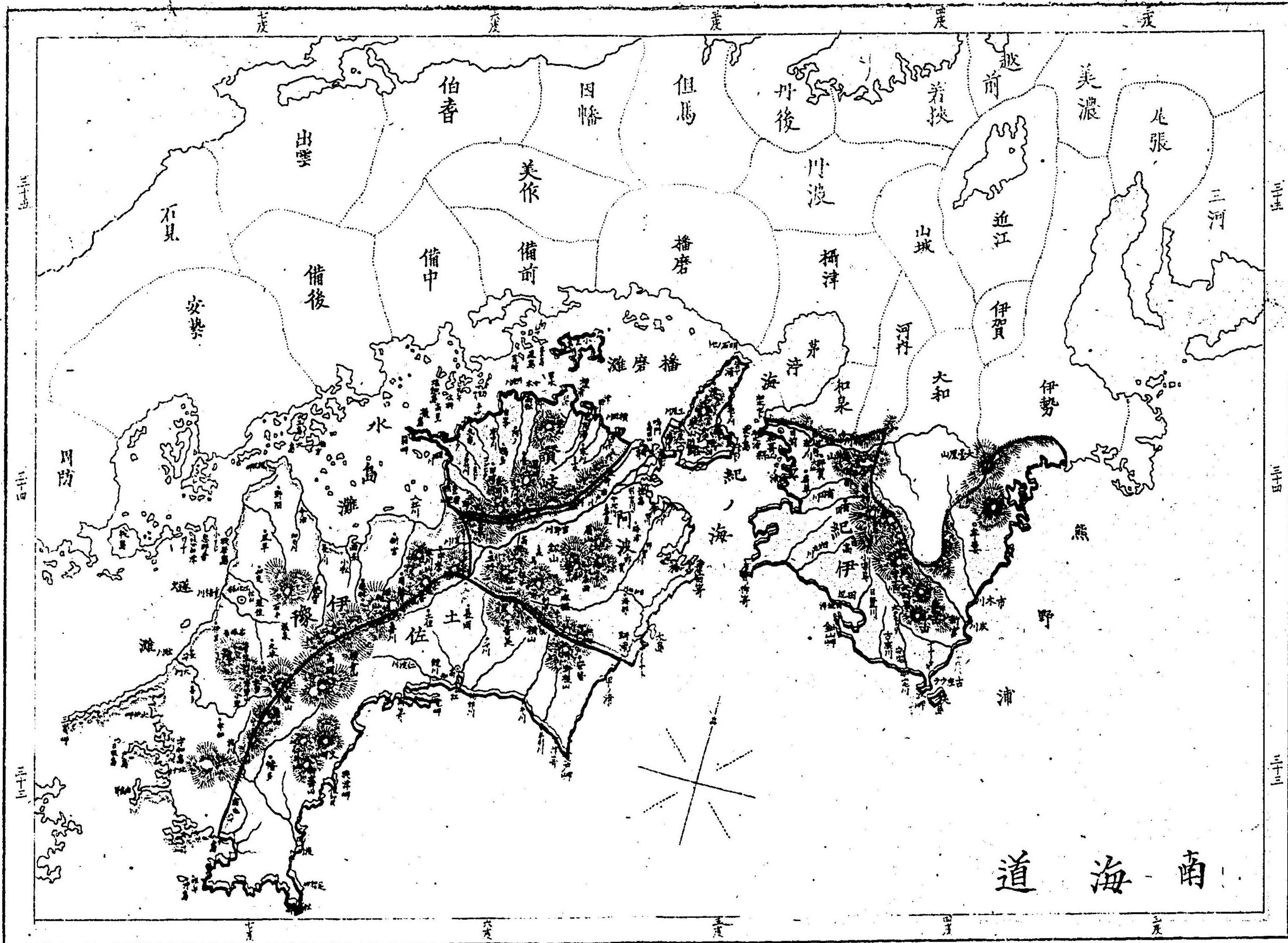
度

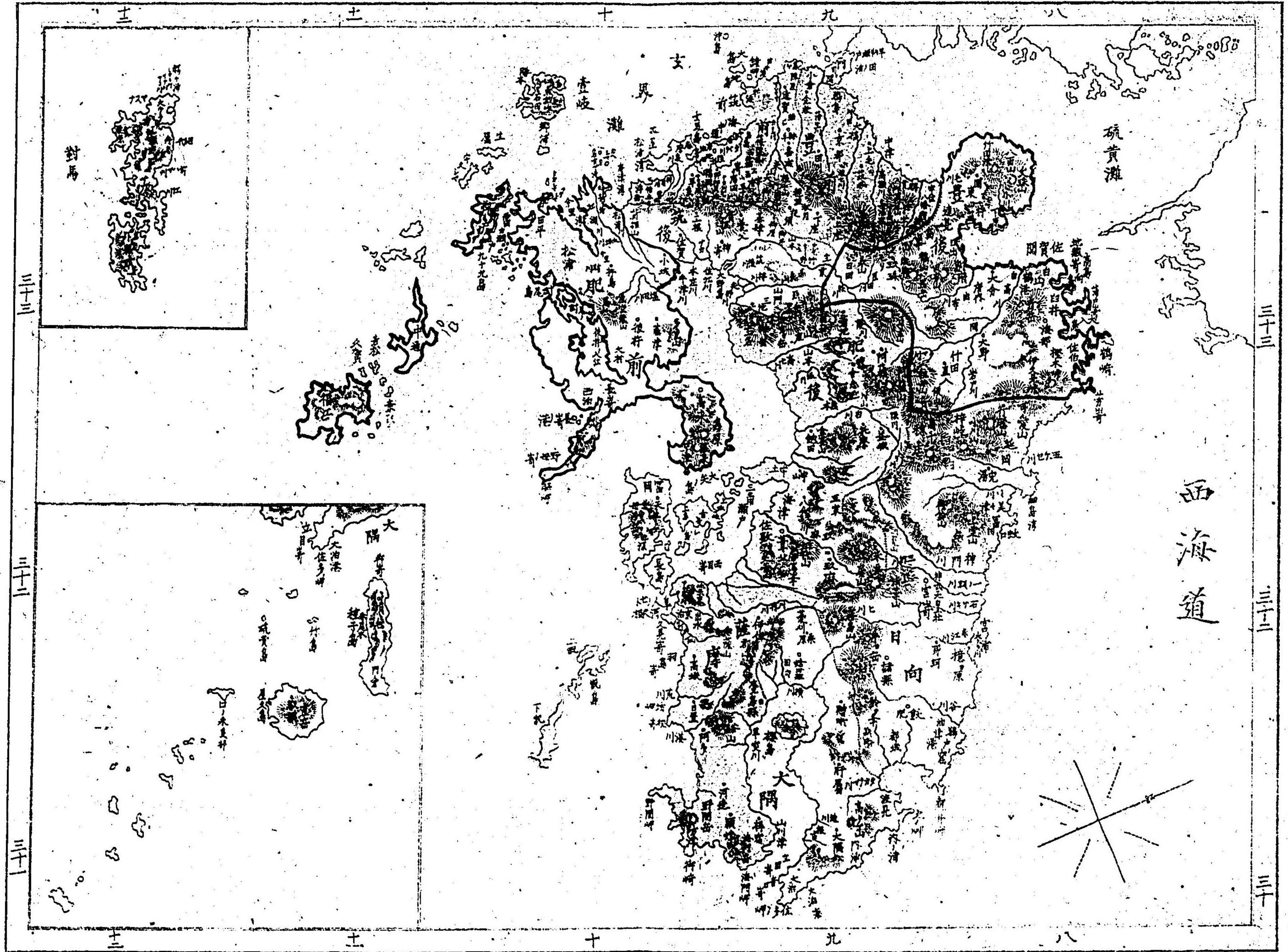
度

度

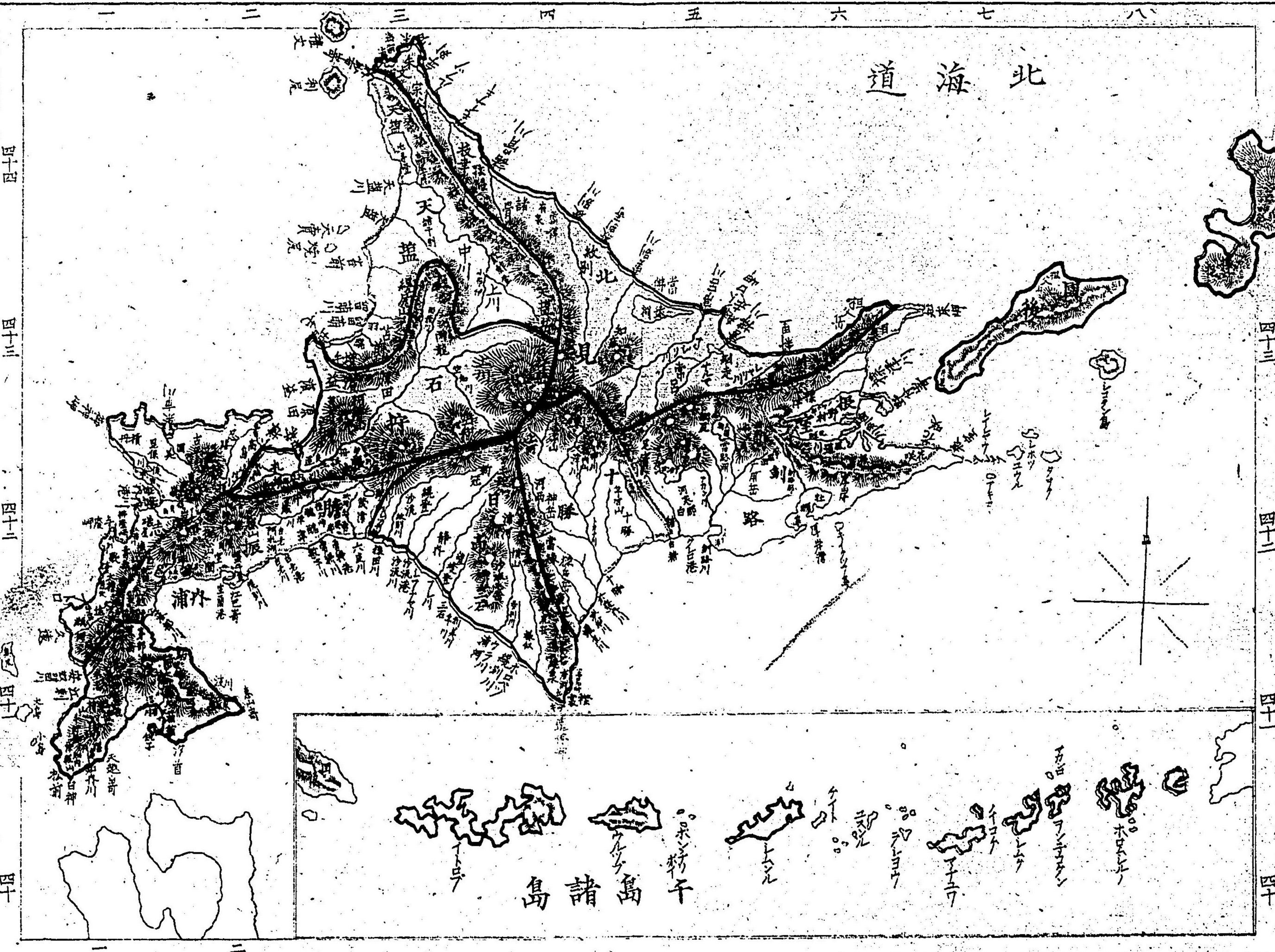
度

度






北海道



千島諸島



四十
四十一
四十二
四十三
四十四

四十
四十一
四十二
四十三

琉球諸島

海


那

支

大

平

洋



二十九

二十

二十一

二十二

二十三

二十四

二十九

二十

二十一

二十二

二十三

二十四

明治十年五月十日御届
同 七月 出版

定價以下

大阪府平民

製圖人

米

津菱

江

第一大區一小區

南農人町一丁目廿三番地

同府平民

出版人

大野木市兵衛

第二大區六小區

心齋橋筋一丁目七番地

大日本教育會圖書
第五室
函架號一册

特67
549

		東	
		新	
架	-	部	八
號	一七三七	類	十

027075-000-3

特67-549

小学用日本地図

米津 菱江 / 図

M10

ADI-0095

