

76869

第貳册

卷二

星野

山川

卷三

官師

卷四

藩封

監司

# 甯陽續志

光緒十三年重增修



甯陽縣志卷二

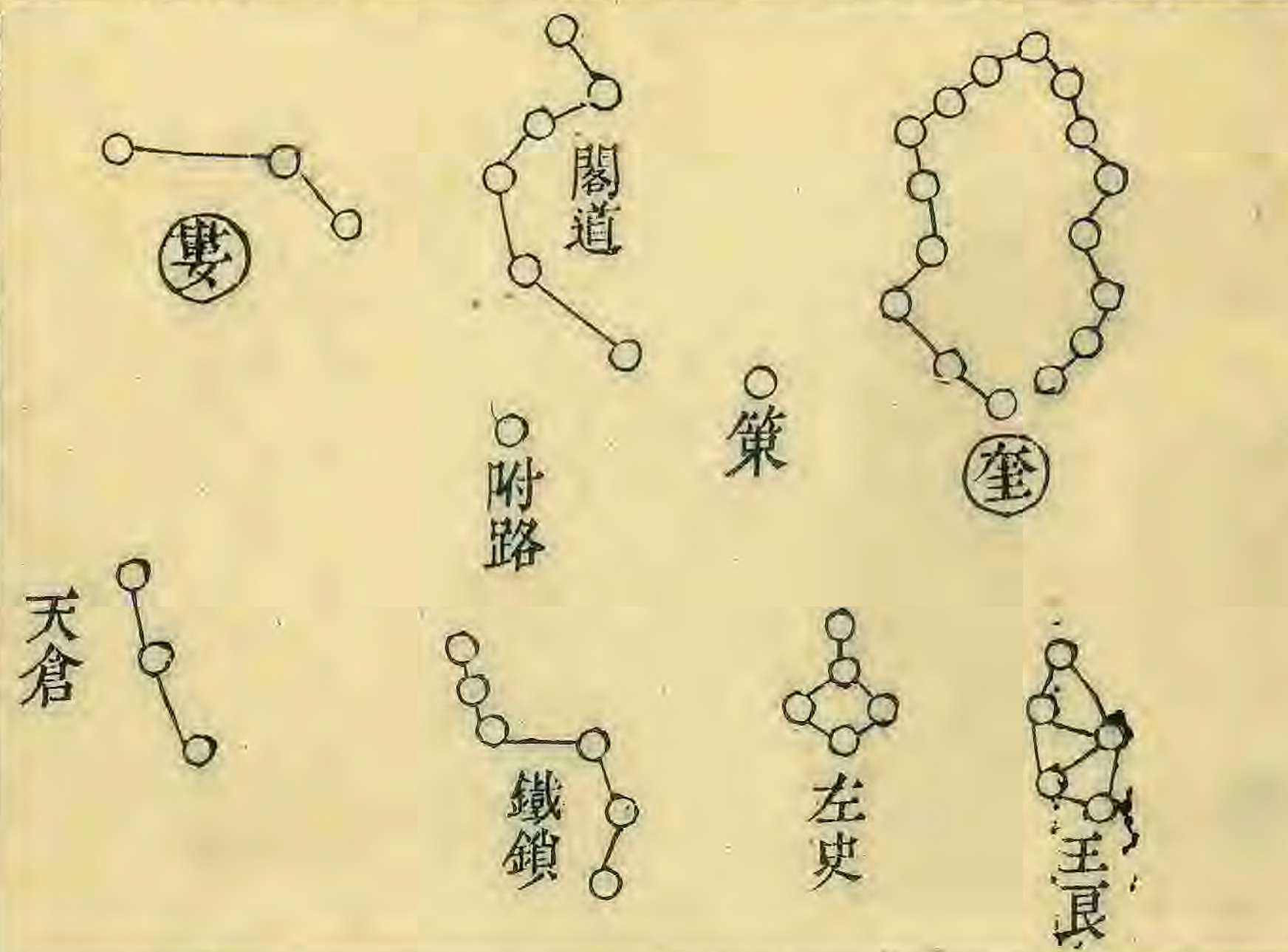
星野

星野圖

甯陽縣志

卷之二

降婁魯分圖



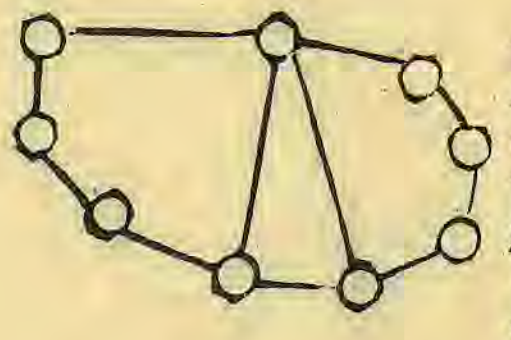
此係甯陽縣分野



甯陽縣志

卷之二

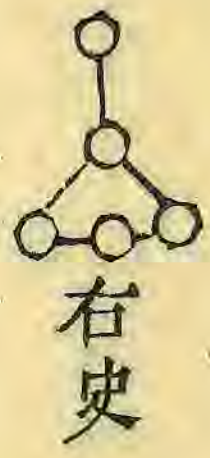
二



天大將軍



大陵



右史




胃終三度



天廩



天庾



臨沂

星野

周禮保章氏以星土辨九州之地

鄭康成註星土星所主土也降婁魯也

史記天官書奎婁胃徐州

漢書天文志魯地奎婁之分野也東至東海

晉天文志自奎五度至胃六度為降婁於辰在戌為魯

之分野屬徐州 又泰山郡入角十二度

統縣二十四日鉅平

濟北國入亢五度

統縣五一日曰剛

東平國入氏七度

統縣七一

曰甯陽

唐天文志奎婁降婁也初奎二度餘千二百一十七秒

甯陽縣志

卷之二

星野

十七少中婁一度終胃三度自蚩邱肥城南屆鉅野東

達梁父循岱嶽衆山之陽以負東海又濱泗水經方與

留沛彭城東至於呂梁乃東南抵淮並淮水而東盡徐

夷之地得漢東平魯國瑯琊東海泗水城陽古魯薛邾

莒小邾徐邾鄆邾邳邾任宿須句顓臾牟遂鑄夷介根

牟及大庭氏之國奎為大澤在陬訾下流當鉅野之東

陽至於淮泗婁胃之墟東北負山蓋中國膏腴地百穀

之所阜也胃得馬牧之氣與冀之北土同占

論曰天文星野以及占候之術史家載之詳矣甯陽雖



一隅之地於古屬徐州於春秋屬魯於天文當在奎婁  
胃之次自晉天文志以泰山郡屬角以濟北國屬亢以  
東平國屬氐遂與漢志不合迨唐釋一行以天下河山  
之象存於兩戒謂星土以精相屬而不拘方隅十二分  
次聯絡融貫較諸家尤爲精密所云岱嶽之陽東負海  
南抵淮大抵禹貢徐州之域所云漢東平古魯薛等國  
大抵魯國之境所云虵邱梁父遂鑄又皆甯陽犬牙相  
入之地且與漢志俱合則論甯陽星野當舍晉而取唐  
矣天道遠人道邇故言占候者概弗錄云

山川

山

甯山 在縣北十八里 伏山店南 不甚高大而為邑主山邑

在山南故曰甯陽

伏山 在縣北二十里 胡家莊北 上有靈峯寺石壁峭絕老

樹如龍倚寺森列亦幽棲勝地也洞鑄石佛故又曰佛

山

雪埠山 土名張果老山 在縣北二十里 吳家林北相傳張果騎驢至此墜鈴今山

谷間有小石如拳搖之有聲土人呼為鈴鐺石

甯陽縣志

卷之二 山川

五

雲山 在縣西北十五里 魏家莊西 上有洞出雲輒雨 八景雲山

煙雨收則霽土人候之以下陰晴明天順間鳳鳴於上

元和郡縣志龔邱縣青石山在縣西三十里後魏有青石山祠其山都是一大石耳發地傑立高四十餘丈周

迴三里上有石池二所東西行列有類人工冬夏澄清初無耗溢祈雨輒應故古今祀之太平寰宇記略同按

甯陽山多青石其縣西諸山距城二三十里內則雲山與伏山皆生成一大石與他山異但伏山不及雲山之

峭豎所云發地傑立高四十餘丈者必雲山也且上有石池清泉不涸每值恆暘祈禱有應若他山則不聞有

池也汶上志以卧佛山當之恐不足據

翥亭山 在縣西北十八里 玉皇山莊 孤峯獨峙

黃山 在縣西北二十五里 東王屯東北

鶴山 在縣西北三十里 王下集 東北 峯巒秀舉勢如飛鶴

東北石壁屹立土名虎洞內鑄佛像雍正十二年十二

月三日產麟於山之西麓卿雲麗霄經時不散 劉儒鑄 虎洞記

略云鶴山東偏壁立千仞忽現一洞洞口二尺許屈身而後可入廣不滿二尺深約六尺正面石上鑄一佛像

石几香鑪具備天將雨佛身如有汗出香鑪水盈不溢土人以爲雨徵折而北壁縫隘甚側身入乃闊如夏屋

其上無際不止數十仞窅然深黑燈燭俱不然惟燎柴可照洞前有二碑一建於前明天啟一建於 國朝乾

隆名爲虎洞祈雨輒應又有石碾一石曰一或以爲昔人避寇之用理或然也咸豐末捻匪屢擾附近居民多

入其中以免 龜山 與鶴山對峙以形得名後爲珠山西南三里許

甯陽縣志

卷之二

山川

六

爲康山 劉儒鑄滂泉記略云鶴西龜東二山間黃壤平疇絕無砂礫亦無井泉六七月間久雨忽霽遂

於平地湧泉滂然四出小者如盆大徑數尺其水清冽宜煮茗初時汎溢洋溢其深無底其流不息迤邐直達

於汶秋末水漸微穴漸狹水竭穴亦泯焉穴旁細砂如麩雜以海螺皆附近未見之物或以爲海眼信邪否邪

穉山 在縣西北三十里 穉山 莊北

牟山 在縣西北四十里 泗高 村西 北枕汶流舊多楷樹今

濯濯矣古寺久廢僅有址存山東南麓石井深數丈正

北爲達北山後名琵琶山

高山 在牟山東南一名虎山四面斗絕由盤路而上

有石寨遺蹟尙存疑卽通志所云魏家寨山也郡志曰

魏山山巔有玉皇廟魁星樓

羅山 在縣西北四十五里

羅山莊北

水牛山 在縣西二十五里

新莊北

形似卧牛西北一帶

土岡連亘數里

俗傳為周倉寨

金羊山

一名三埠

在縣東十八里

石碣集東南

秀巒特起岡環

水抱

相傳有異人驅金羊於此故名

縣令李公夢雷捐俸建學舍於此

延師課士榜曰東山書院

久廢

東有石峯山

亂石厓村南

鳳凰山

在縣東五十里

柳溝莊東

上有甯家寨高峻險絕

鳥道而上有平地可容數千人元季人多避兵於此東

甯陽縣志

卷之二

山川

七

為茅山傍即大嶠口南左為諸山右為狼山東南為龍

山

二龍山

在鳳凰山東

宿家莊南

九頂山

一名九頂盤龍山

在縣東百里

胡村東

山有九峯故名

山前有王林

土人呼墓為林此蓋不知何王之墓

故又云王林山

舊志云上有甯

家寨但此山無險可扼非立

西為鳳凰嶺

通志九頂山又名九仙山

即甌山也

太平寰宇記龔邱縣東魏時有猛獸為暴張華原為令甌山中忽有虎食猛獸都絕時人稱其感

化按甌山在今甯陽境甯陽在魏為鉅平華原當是鉅平令但北齊書華原本傳不云為鉅平令

奉仙山

在縣東南九十里

陳村南

即通志所云南山也



上有朝陽洞無水

舊志云水簾洞或今昔不同

下洞泉水清冽渟瀚

石罅中足供緇流汲飲山勢懸亘數十里有玉皇堂岱雲寺

告山 在縣東北三十里

楊家莊北

東南為鐵山

蟠龍山 卽告山之南峯也形若蟠龍故名上有玉皇

洞

八景蟠龍洞玉洞卽此

飛泉瀑布自洞中石壁流下一泓清澈甘

逾玉醴盈科出洞曲折旋流鍊士引以澆灌花木頗稱

幽槩洞外有紫薇高數丈大可合抱數百年物也

今由萎

山門東出絕壁下石潭碧瀾四時不涸稍東一小池天

甯陽縣志

卷之二

山川

八

然不假疏鑿植蓮養魚傍蒔雜花前臨篔簹崖邃壑古藤  
蚪偃碧桃萬株每春日盛開紅錦被谷憑厓彌望恍如  
身在武陵源也縣令季公廷銓建勵士亭於潭側邑人  
周琮撰記 蟠龍山後告山正峯之前為羣山交會之  
所四峯對峙中若虛堂舊為觀音堂遺址東南十餘步  
有泉源源不涸正北半里許為安樂灘數泉滄出瀉流  
石上有明翼城王撰本空禪師碑記本空法名圓來長  
清人姓趙氏出家於此歿卽葬焉此地山水幽勝為甯  
陽第一鉅觀而舊志遺之豈地之顯晦固自有時耶

杏嶺 由蟠龍山折而西重厓複嶺僅通樵汲過西麓  
豁然開朗綠柳長楊掩映如畫一村數十家背山臨溪  
倚巖傍岸而居江南風景不殊也半山西北飛泉一道  
直流澗下杏樹數萬株而徧厓谷迤邐至山腳覆田被  
隴十里不絕花時爛若丹霞一望無際八景杏嶺邑中  
名勝蟠龍玉洞而外此為瑰觀

虎尾山 在告山北新樂寺南上有虎峪

陪山 東與告山相直古將軍堂奇蹟在焉告山東北里許山麓

蹊徑旁有一黑砂石高三尺許闊五尺餘上有將軍堂三字每字長六寸餘闊五寸餘點畫皆白色不凹不凸

甯陽縣志 卷之二 山川 九

恰與石平洵天然奇蹟也北有一大石不知何人刻作人形又有一石刻大定七年十月五日蓋金時好事者為之北有仙人洞西為茂古山迤北為小焦山又北為側

山土名西南山以山在張家莊西南得名

馬山 在陪山南單家莊東以形得名

杏山 在縣東北三十里楊家莊西北廣輿記云山多杏今

無存者東側石色如墨別名焦山即黑山頭

筆架山 在縣東北五十里北莊三峯竝峙秀峭插天

宛若筆架

淨山 在縣東北五十里泗望村北

彩山 在淨山側

甯陽諸山皆青此山獨赭色故以彩名

奇峯秀出蜿蜒

迴抱上有朝陽觀觀前地平如掌老樹環列鬱乎蒼然

西有藤蘿澗蒼藤數百本蛇盤虯舞花時燦若縹繡闌

溢巖壑為山中瑰觀正南諸峯尤奇峭北瞰汶流如在

襟帶

上有洞相傳有高氏女昇仙於此至今呼為高姑洞 彩山賦見藝文

爵山 在縣東北七十里

南義集東 舊志云相傳春秋時有神爵集其上按春秋

未有以神爵紀瑞者惟漢宣帝元康三年春神爵數集泰山後遂用以紀元此山與泰山甚近且甯陽舊隸泰

山郡蓋神爵集於漢時非春秋也神爵大如鷄爵黃喉白頸黑背腹斑文也

邢家山 在爵山西

一名三台山

上有魯姑祠魯義姑姊抱

甯陽縣志

卷之二

山川

十

姪棄子即此地

舊志云在爵山誤

故又名魯姑山

鳳屏山

俗名老鼠山

在爵山東南為釣孤山北為虎尾山

與新樂寺南之虎尾山同名實非一山

簸箕山 在縣東北八十五里

高莊南

西與虎尾山對峙

靈山 在縣東北九十里

胡村南

樹木蔥鬱四時交翠上

有壽峯寺本唐時妙峯寺有上元元年古塔山麓里許

有井舊時山僧飯濯以鐵索設機汲水而上故又曰鐵

索靈山山之東偏多黃棟樹枝榦若曲蓋直指西南

相傳

明太祖微時飯於故成張彥中家經憩於此

玲瓏山 在靈山東東莊集東山前重厓斗峻攀躋路絕下

有寺曰玉皇堂古柏數十株蒼翠蔽空稍西為鳳凰嶺

上有洞窈然深黑人不敢入土人云此山火發前洞煙升後穴故有玲瓏之名

按縣境多山東北尤夥皆徂徠之侍從岱岳之兒孫也

川

汶河 卽禹貢浮於汶之汶也其經流支流分合不一約之凡有八焉一發源於萊蕪縣原山之陽一發源於泰山之北仙臺嶺二水合流曰大汶又曰墜汶一發源於泰安縣東南寨子村海眼泉一發源於古牟城東響水灣二水合流曰牟汶一發源於萊蕪縣南宮山之陰石漏河一發源於縣東大小龍潭二水合流曰羸汶又會牟汶與大汶合經無鹽山西與北汶合北汶發源於秦山西桃花峪東南流石汶入之合於大汶自此西南

甯陽縣志

卷之二 山川

流循徂徠西麓至大汶口與小汶會小汶又曰柴汶柴漢

縣名亦猶牟汶羸汶之以地名水也郡志作紫誤發源於新泰縣東北龍堂山

南麓西流合於大汶蓋汶者素也齊魯間水通曰汶汶

之發源既多其經流則大汶小汶其支流則牟汶羸汶

北汶石汶此外泉水溪流入之者不下十餘派畢會於

大汶口 有石橋爲曲阜泰安往來通衢西南流經甯陽縣北界至黃家

崦村後有渡口 冬有板橋夏有渡船又北受泰安之濁河等水南

受甯陽之龍魚諸泉水至高橋村東有渡口 土名三孃廟冬有草

橋夏有渡船爲又西經堽城閘 迤東有塔房渡口又西爲石梁

南北往來通衢

口又西爲大葵灣小葵灣又西爲堽城壩有渡口

前明置驛

於此久廢

又西爲陶家口又西爲魏家口又西爲春城口又

西爲夏暉渡口

即夏暉故城

又西而南爲安家口又南爲桑

家口又西爲中高渡口又西經高山龜山羅山之陰至

小山頭入汶上界至南旺入會通河

洸河 卽闡水魯之名川也汶洸分流處在古剛城稍

東石瀨之上元時設壩置閘遏汶由洸入濟明永樂中

工部尙書宋禮用老人白英策導汶直達南旺乃於洸

口築壩障汶俾無南流自是汶水不復通洸今之洸河

甯陽縣志

卷之二 山川

三

由堽城閘下南流折而西南經蘇家樓村後南流至伏

山西又至茂盛莊西又至臨邑村東南過石橋經邢家

莊西西南流過吳家橋橋北舊有閘水西注柳泉今東

西二閘淤入土大半西注之水不通併西南流過許家

橋越泗莊東至歇馬亭北入滋陽界

淄河 在縣東北汶水之南左傳成人伐齊師之飲馬

於淄者卽此水也水經注淄水出成縣北又西逕陽關

城南西流注於汶今故成村北里許有小湖大可十餘

畝土人名曰淄湖其水發於奉仙山陰北流經靈山之

陽有石橋又北經簸箕山東有玲瓏石水入地中三里許至故成村南亂石中湧出北流至故成村北有大小泉數十冬溫夏涼雖旱不涸匯爲淄湖有飲馬泉齊師飲馬處也又北流二里許過南梁父村入汶殆淄水遺派歟至水經注云淄與汶並出原山乃齊之淄非魯之淄趙執信原山考以原山卽馬耳山實禹貢之岳陽今名禹山其嶺下之水東流爲淄西流爲汶然則原山之淄乃臨淄之淄其無由至成北明矣自來說淄水者不一以齊淄爲魯淄固誤又有以爲卽柴汶小汶者但其水皆在泰安境內距古成尚隔數十里是時齊師圍成自己渡汶而南汶

甯陽縣志

卷之二

山川

四

爲大川何難卽以飲馬而必退就柴汶小汶乎且成以小邑而當大國之兵自守之不暇又何敢越境數十里而伐齊之飲馬者乎以理勢度之淄湖飲馬泉父老相傳未嘗不可信也

羅河 蛇眼諸泉匯流也南流經核桃園村西西南流過張家橋南流至馬家村南東南流至茅坡村西入滋陽界與漕河會又一支溢出曹家村西南流至沙莊西匯古城泉由高吳橋入洸

郭家河 發於郭家溝村東暑雨漲發有八官莊東之水西流經莊前西南來注之經郭家溝村中西南流至紙房村東入羅

湛源河 發於鄉飲村北南流至村前折而西經半城南入滋陽界又西入灤河

石碣河 初發有二派一發於蟠龍玉洞山下共澗溪九道并皇堂峪西北來之水至普照寺前匯爲一渠西南流經范家莊前至石碣集村東一發於告山前麓經曹家寨東紆折南流經陳家店東折而西又折而西南有亂石厓西海子頭水兼受石峯山西麓之水西南流過石礶與陳家店河合流經三埠村後西流又有東嶺下之水西來注之經金羊山陰又有三埠西南墓灣溝

甯陽縣志

卷之二

山川

五

水西北來注之折而北又折而西至石碣集村東二派合流由村前西流至古彭莊北又西經茅莊南至大吳家村南流經石橋村東折而西流名曰泥河入於澆後改自石橋村南流至縣城北關外東流至東門外入於灤而泥河之道塞道光十七年又改自小崦上村西南流至八里廟村前有村東石溝中之水西南流過石橋此乃八里廟前石橋與之會至小吳家村東北二里許析爲二股有石一西流一東流至橋南仍合流注三里泉至縣城東門外入於灤而入大吳家村之派又漸壅矣



漢馬河 初爲二水一名漢河發於鳳凰山之陽蝦蟆石溝西南流經程家莊前折而西至葛石店村後一名白馬河發於鳳凰山之陰天橋溝西流至劉家莊北折而南有杏山前麓之水南流至亂石厓村後來注之又

有黑山頭之水南流經北莊至柳溝村前折而西南與夾山溝水會又經楊家莊東至張家厓村西南流與柳溝河會至劉家莊北併入白馬河又有石峯山前麓石礮溝之水南來至徐家窪村與之合流至葛石店村北與漢河會統名漢馬河西流溢出石礮經礮西村折而

甯陽縣志

卷之二

山川

六

東南至石堆仍循故道又有發於柴家莊東之柴家河西流至葛石店村南又有發於諸山

在龍山北

之涼水河西

南流過涼水洞至東雲岡村北又有發於龍山西麓之富家河西流經富家窪村至東雲岡村南併入漢馬河匯而南經杜家院村西又有發於曲阜陳家窪東石溝中之茅草河西流經崇化村北折而西至張家樓村後與之會入濰陽界

趙王河 有二支一發於郭家臨邑村西三聖堂前西流經戴北集村後至張村東北折而南至灣閘折而西

過白石村此三十里內率皆陂澤至楊柳店村入汶上界東西有廢閘數處略可辨識一發於陳家臨邑村前柳泉東南流至東和村折而南泲水東來注之過化家橋至青川村西南流經大孟村至小孟村入滋陽界二水皆泲之支流趙宋時爲入汴貢道所經河勢紆折土人稱爲九折十八匯帆檣相望數日不出甯陽境自元開會通河而其流漸塞矣

馬家河 發於杏嶺東王林頭西流經杏山莊前轉而西北有杏嶺西偏水數派來注之又折而西南過荏家

甯陽縣志

卷之二

山川

七

莊後又西至茅莊後有果莊東溝之水來注之又西至大嶗上村東北過石橋折而南至小河西村達小張徐村東溝又至大吳家村與石碣河會越縣城北關至東門外入於灤

寶泉河 發於蟠龍玉洞西澗中經杏嶺後西流至夏戴村寶泉寺前疊石層列與奔湍相吞吐卽激水轟雷處也

名轟雷塘

又西經徐家營村至果莊後西北流由小甯

家莊入張徐溝達堰溝至楊家橋西入泲

護峯河 發於馬山口南西流過天平店村石橋經後

望峯村北至新店村東西南流經戴村南入張徐溝與寶泉河會

青草河 發於陪山西麓西流經小梁村至大梁村西有陪山南麓之水來注之又至堽城屯南折而南流經孔家莊西北與護峯河會暑雨漲發奔流四溢由吳家村西流至新店村東北又西經戴村過石橋南流入楊家溝

盤紆河 發於茂古小焦兩山之間西流經堽城屯東北隅西北流有屯東溝水西北流匯團灣水東流注之東南隅西流入於洸

甯陽縣志

卷之二

山川

六

經屯北里許有東北嶺水來與之會紆折盤曲至堽城東南隅西流入於洸

樂的河 發於陪山西麓經南落星村南西北流至堽城東南隅與盤紆河會西流入於洸

杏子河 發於雪埠山東北二里許西流有雪埠山陰紅厓溝水北來注之經新莊前西北流入於洸

洸

丁家河 發於仁賢莊西柳林中雪埠山陽之水南來注之西南流經戴村轉而南又折而西入楊家溝達於

廣順河 發於金羊山西偏西南流經孫家莊後過大夏莊至西滿莊入張家泉河

譚廠河 發於譚家廠東南西流經襄道莊又西經許莊又西經許家林東入張家泉河

苗家河 初有二派一發於彩山西欄中西南流有達摩山東欄之水來注之經蕭家莊東西北流至大槐樹村南一發於駱駝山之陰北流經蔡家窪村西至大槐樹村南二派合流經彭家莊有發於告山陰之中河北流與之會西北流經班家堂村東至孫家灘村東入汶

甯陽縣志

卷之二

山川

九

栗南河 發於彩山西欄中西南流經傅家窪村東至扳倒井村西折而西北流經栗家樓村東至大胡家莊西入龍魚泉河西流入汶又一支溢出扳倒井村西西流經栗家樓村南至彭家莊南西北流經閣老院村前入苗家河

大安河 初有二派一發於彩山西南麓西北流經大安莊東至澇灘莊南一發於杏山東麓北流經大安莊西至澇灘莊南二派合流經大槐樹村東入栗南河  
王家河 發於陪山之陰北流經劉伶墓村東至邵家

廟村東北有發於陪山陰北流之馮家河與之會經沙岡村東西北流至高橋村南西流注黃家道溝入汶葦溝河 發於彩山西麓西北流經馬家莊北西至閣老院村東注龍魚泉西入汶

蔣家河 發於彩山西麓北流分爲二支一經郭家莊西有郭家莊東來之水北流與之會至蔣家集村東一經羊欄莊西至蔣家集東北二支合流至小胡家莊西北勢欲注汶沙隄限之水停隄外滲入於沙

尙家河 發於彩山之陰北流經尙家莊東北折而西

甯陽縣志

卷之二

山川

三

北流至西周村南村人慮其衝決築土障之有尙家莊西南泉水北流與之會合流至汶河隄外滲入於沙

潮河 發於彩山東碭中北流經枕河莊東過石橋橋北有泉滂然湧出經大周村東北有發於彩山東石山子之化觀河西北來注之合流入汶

太平河 有二源一彩山東南面之水與二龍山北面之水皆東北流入太平河一爵山南面之水與三台山東面之水皆西北流入太平河又泗山北面之水與爵山南面之水匯入太平河經西太平村東至丁家廟村

折而西北經劉家海村東入於汶

茅窩河 發於二郎嶺東南流經茅窩村東過昇仙橋

東經二龍山後至高家店村入太平河

賢義河 發於彩山前麓東流經泗望村西過賢義村

前至村東南入太平河

泉

甯陽諸泉有二派一南境諸泉注於洸達於泗西北入

馬場湖蓄水濟運者為馬場派一北境諸泉入於汶至

南旺分水口濟運者為分水派

甯陽縣志

卷之二 山川

南境十二泉

蛇眼泉 在北郭外

古泉 在縣城西北隅

日淵泉 一名李家泉 在北郭外西北

三里溝泉 在縣東北里許有起於石橋村北之東龍

溝南流經關王廟村東至小吳家村東流入之

井泉 在東郭外

張家泉 在縣東十五里 東滿莊東北 西流至縣東門外入

城河

柳泉 在縣西十里舊南流十五里入洸爲積沙所壅  
明嘉靖六年工部主事吳鵬導之東流經城南合蛇眼  
諸泉西流至濟甯天井閘入運後又南流入洸康熙三  
年工部王封改令東流經城下會諸泉入羅今其流漸  
微

金馬莊泉 在縣東南十二里 中金馬莊北 西流爲金馬河

郭家溝龍堂鄉飲王家窪王家院及東金馬莊諸村之  
水皆來注之經西金馬莊後折而南復折而西至曹家  
村東又折而南至羅河廠西入羅

甯陽縣志 卷之二 山川 三

新電泉 在縣北二十五里

落星泉 在縣東北三十五里 南落星村東南 有發於劉伶墓

村西虎背嶺北之落星河水東南來與之會折而西流  
至埕城東南隅與盤紆樂的二河會西流入於洸

古城泉 在縣南十五里 沙莊西北隅 南流經古城村東折

而西流又折而南入滋陽界至真家橋東入羅 卽娥女泉詳見  
藝文甯陽故城說

北境四泉

龍魚泉 在縣東北六十里 添福莊北 發源於上泉頭又有

左從龍右從龍二泉匯爲河西流經黃家崦村北又西流十餘里入汶

龍港泉 在縣東北五十五里小孫家灘村前一派澄沏萬孔

沸湧噴起浪花宛若珠璣故又名珠璣泉八景湯沸珠璣即此西

北流二里入汶舊時龍魚泉水經大孫家灘村西來會之今阻苗家河不復通惟河西有小泉

數十西流注龍港泉

魯姑泉 在縣西北三十里穉山東北澗中南流經山

後村東過石橋至穉山東南折而西經東西山前二村西至崔家河入汶上界

甯陽縣志

卷之二

山川

三

樂當山泉 在縣西北四十里羅山村西南流半里許入

汶上界

溝

黃家道溝 初有二支一起於陪山之北一起於陪山

之東北流至邵家廟村北合爲一又北至高橋村西入

汶

石子溝 起於孔家莊東經平家莊東至高橋村東南

入王家河注黃家道溝

桃花溝 在陪山北



黃澗溝 在雲山東溝中黃土可染衣

臺溝 起於官莊東由臺裏村過石橋西流至村西折而南又折而西散入坡暑雨漲發流入縣城東關外與泉河會

苑溝 起於苑家莊東經村後過石壩折而西北流與臺溝通

張家溝 起於南張家莊前廟東東流折而西經泥家村至許家林東入張家泉

北韋溝 起於北韋周村東過石橋西流有金羊山東甯陽縣志

卷之二

山川

一

南之水西南來注之經村中又有北來溝水注之至楊家莊前西南流半里許散入坡

開家溝 起於山前村東經村前西流至荏家莊東入石碣河

星星溝 起於南落星村東北峨眉嶺經落星石東又經其北西南流至堽城東南隅入洸

柿子溝 起於于顏莊西北流至侯家莊西三里許響水灣入樂的河

果東溝 起於果莊東水西流又北流經街中又西南

流過石橋入土坑中旁溢侵路村人以土障之雨水暴注溢而西入張徐溝

張徐溝 起於戴村東南三里許西流入堰溝

堰溝 起於戴村南二里許西流入楊家溝

楊家溝 起於管家窪東南里許西流至大廟臨邑村

東入洸河

大崦溝 起於茅莊北李家林前西流過石橋南流至村東南隅折而西經玉皇閣前折而北又折而西越小河西村至大吳家村南流至縣城北關入城河

甯陽縣志

卷之二

山川論

三

朗茂溝 起於枕河莊西北流至大周村東潮河西入汶

論曰山川者一方之形勝卽斯民利病之所繫也甯陽山童水駛材木不足供斧斤魚鱉不足充網罟而汶水經其北界爲害殊鉅冬春之交沙水清泚淺波細溜褰裳可涉也六七月間大雨滂沱山潦暴漲八源之水澎湃競趨十餘派之流絡繹奔會濁浪拍天浩乎巨浸自齊家莊以西三十餘里尙有天然沙隄恃爲障遏高橋而下沙隄漸斷地形漸卑溜勢斜趨剛城石梁之間遂

當衝要是以建壩置閘昔人屢有興作但工役所需昔屬之官今屬之民屬之官者有事則修無事則守屬之民者有事則速其成無事則聽其廢蟻穴鼠窟日嚙月穿一旦陽侯告警卒然潰決則下游民患其魚迨水退議築又須履畝科夫而四境均其勞費其爲病民良不細矣今雖改建土隄一律堅完年來汶流平暢幸免他虞要未敢遽云無恐也守茲土者可不時謹修防以爲綢繆計乎

詳見隄堰門

至泉源濟運明人講求甚詳但會通

所資者汶水而汶水發源皆在泰安萊蕪新泰之境不

甯陽縣志

卷之二

山川論

三

導其上游之來源僅藉資於下游涓滴之入其計已末况縣境諸泉滂則溢旱則涸當其滂也汶方盛漲不惟無所須於諸泉而泉流入汶之處且虞倒灌及其旱也汶之須水孔殷而諸泉早已泥裂藻枯不能自潤若欲挹其餘波以濟汶之窮何異齊楚大饑而乞糴於邾莒乎適增其羞且縮焉已矣故自來濬泉之役徒足累民而以之濟運誠未見其有益也

