


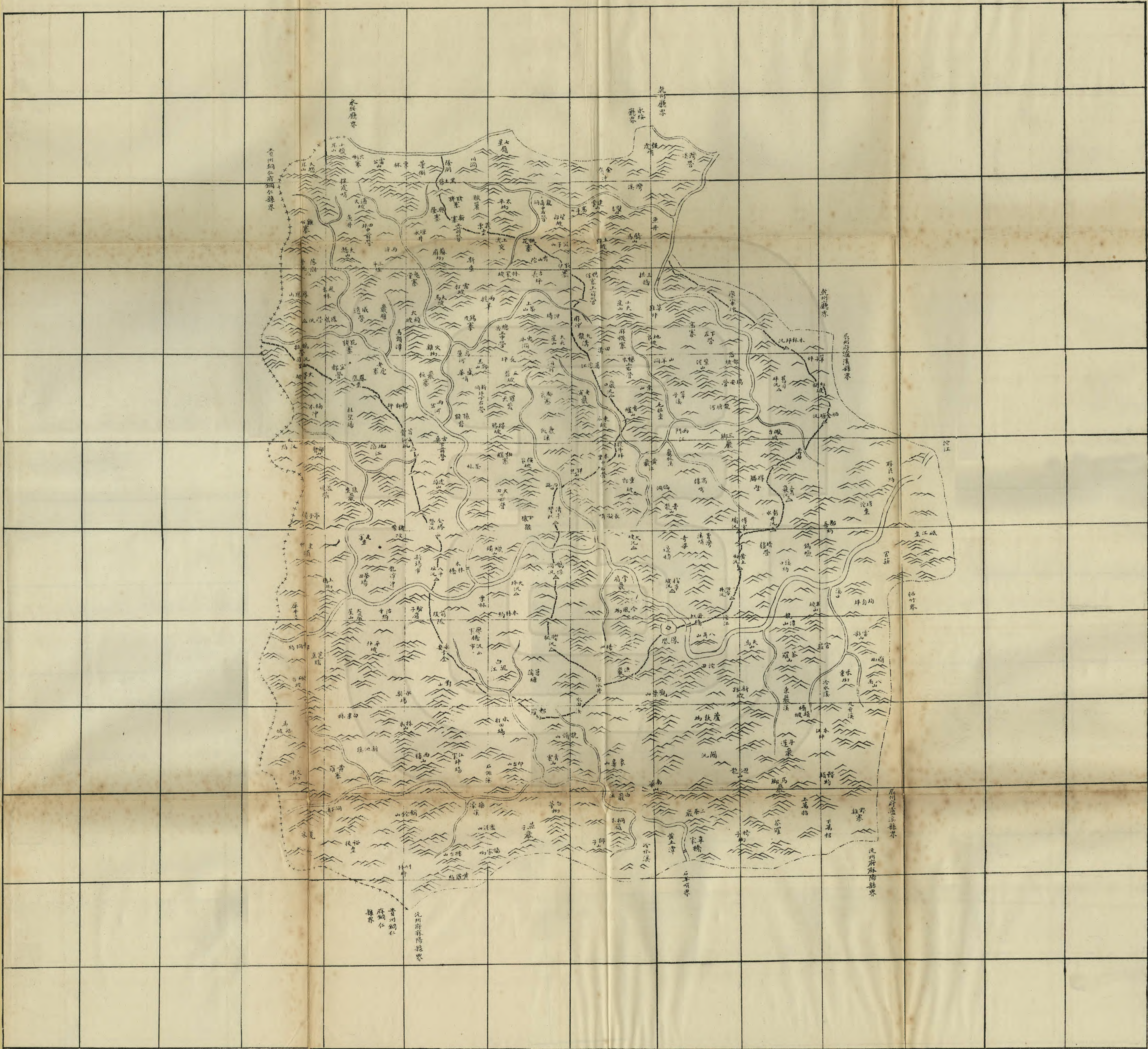
湖南全省輿地圖表

40270

639

12





五

鳳凰直隸廳要繁難

沿革

鳳凰廳為湖南省西屬廳古三苗地禹貢荊州之域商周蠻地戰國楚地秦為黔中郡西漢武陵郡辰陽縣地東漢三國吳晉宋齊梁因之陳屬沅陵郡隋屬辰州唐高祖武德四年置麻陽縣地屬麻陽垂拱三年置滑陽縣故城在鳳凰營坡山西址五代屬蠻地宋太平興國七年置招

垂域

廳境準鳥道廣八十五里縱八十六里至京師水程四千六百二十四里陸程四千三百里至省水程一千三百七十一里陸程一千二百五十五里準鳥道橫距六百四里斜距六百七十里城在鳥巢江南鎮軍鎮康熙五十四年修葺四里有奇高一丈五尺立東南西北

天度

分野據長沙府分星長沙子赤道實躔辰宮三度五十分二十四秒入軫一度一十分一十三秒準鳳凰廳經度推之赤道分野正應辰宮七度一十五分二十四秒入軫四度三十五分一十三秒經度距京師中緯度北極出地二十七度五十四

山鎮

鳳凰山勢西由馬路坡古牛坳礮台坡越大巖屋山嶺河東行駝子嶺前後隘粟林諸山白楊山繞入冷風坳訖掌扇巖為廳脈入首之幹若龍頭山青雲山印台山西樓山林木山對山黃羅寨皆其支也由白楊山東行紅巖觀景山蘆荻坳迴龍山馬脚巖野雞寨八面山廟坳彩雲

水道

江水水源出貴州銅仁縣之北山東北流至犀牛壘入廳境為廳西西方詳見經流十里至茶田場左受地陷江水流二十里經新市八斗坵至蠟燭山南左合鳥巢河龍潭河諸水流十五里經清平灣至長凝哨左受若板溪水折而東南流十五里經掌扇巖及廳城東北至卧虹橋

鄉鎮

廳有五里白巖鳥引蘆荻杜望宋沱亦有四哨曰永安長凝勝華高樓此均屬民地非苗寨也里之中又分為約上五崗七約本林約廳西北十里都羅約廳南十五里大汶約廳西南六十里都桐約廳南五十里治牙約廳西南五十里黃羅約廳南三十里水田約廳南十里下五崗

職官

辰沅永靖兵備道一員 直隸同知一員 教諭一員 經歷一員 知事一員 駐得勝營 巡檢一員 駐鳳凰營 守備三員 一駐北關 一駐新場堡 一駐得勝營 安卡一駐新場堡 一駐同全坡 一駐得勝營 把總三員 一駐舊司坪 一駐新場

湖南全省輿圖

十八

諭縣熙甯八年併入麻陽元置五寨長官司明初隸保靖宣慰司永樂三年置軍子坪長官司國朝康熙三十九年設鎮算鎮四十年置鳳凰營設通判乾隆五十六年改營為廳升通判為同知嘉慶二年升鳳凰直隸廳隸辰沅永靖道

四門乾隆五十年展筆架城自西門至北門圍長二百四十五丈增西門一曰阜成嘉慶二年又自北門至西門展修二百七十六丈六尺開三門東曰升恒南曰靜湖北曰璧輝又建月城長一百二十丈四尺西開一門曰勝吉增強虎哨石城周一百五十丈高一丈厚五尺立二門廳東至均田坪交

冬至日出卯正三刻八分七秒日入酉初初刻六分五十三秒晝四十分一十三分四十六秒夜五十五刻一分一十四秒旦刻卯初一刻十分九秒中星五帝座偏東四度四十二分三秒年加四十八秒小餘一昏刻酉正二刻四分五十一秒中星土司空偏東五十二分一十秒歲差逐年十秒加四十二

山為接廳脈東行之幹北出之支則有新路坡天馬山斗蓬巖橋頭坡米巖茶羅山龍潭山半坡山禾粟坳南出之支則有荷子坳三條巖南華山象鼻山如桐木嶺獅子山白茅坳燕子巖濫泥山楊家坳樓台山稱銳山又係貴州銅仁分出之支此皆駐於沱江以西者也西北之山為巨鎮循山東

左受白楊山水流四里折而東流五里復折而東北流十八里經天馬山石受米巖溪水至溪口受九牙溪冷水溪水流二十里至軍營坪入辰州府瀘溪縣境為廳東北寅方距廳八行道五十二里鳥道三十七里江中有大石截隔漲起漲落俱不通舟

四約溪口約廳東三十里務頭約廳東北三十里都吾約廳東北五十里麻良約廳東六十五里至于苗寨亦分四營上中營毛都塘廳北四額外八員一駐永十五里下中營新洞廳西北五十里上左營廖家沖廳東北七十里上左營科甲廳北九十五里右營林機廳北七十里右營鴨保寨廳北八十里石營大田廳東北六十里中軍遊擊一員

堡一駐同全坡外委七員一駐羅天寨一駐浪中江一駐同全坡一駐新場堡一駐軍裝局一駐靖邊卡一駐定勝卡安卡一駐城西倉一駐新場倉一駐同全坡一駐火藥局一駐新場堡一駐得勝營一駐狗爬嶽以上武職皆歸道標

湖南全省輿圖

廳東北至紅樹坡
交瀘溪縣都鑿
界八行道五十
里鳥道三十四
里
經度偏西六度
五十九分
緯度極高二十
八度二分
廳西南至竹林坪
交銅仁縣界八
行道六十四里
鳥道四十六里
經度偏西七度
一十五分
緯度極高二十
七度四十四分
廳西北至鳳凰山
交銅仁縣界八
行道八十五里

鳥道六十里
經度偏西七度
二十一分
緯度極高二十
八度四分

實測之以列於
左
觀景山在廳南午
方八行道一十
五里鳥道一十
一里高六十二
尺大四尺斜
八十分度
經度偏西七度
五分
緯度極高二十
七度五十八分
對山在廳西庚方
八行道四十里
鳥道二十九里
高七十三丈三
尺斜十三度一
分
經度偏西七度
一十四分
緯度極高二十
七度五十一分

東北流十二里
匯武水入乾州
廳境為廳北子
方距廳八行道
七十七里鳥道
五十五里漲起
漲落淺不容舟
故不詳水深面
潤
經度偏西七度
四分
緯度極高二十
八度一十分
樂溪溪水源出古
牛坳為廳西南
申方八行道七
里高七度一十
九分緯度極高
二十七度四十分
北東流六里左
受新池溪水

經度偏西七度
一十五分
緯度極高二十
七度五十一分
長凝哨場在廳西
北亥方二十里
經度偏西七度
九分
緯度極高二十
七度五十七分
得勝營場在廳東
北丑方三十里
經度偏西七度
二分
緯度極高二十
七度五十九分
算子坪場在廳東
北丑方五十里
經度偏西七度
初分

駐鳳凰營一駐
鴉拉營一駐落
潮井
中營外委六員一
駐四路一駐播
草坡一駐廖家
橋二存城一駐
大坡腦
左營外委二員一
駐晒金塘一駐
舊司坪
右營外委五員一
駐傅家壩一駐
高樓哨一駐清
溪哨一駐錫蠟
樹一駐澎水井
前營外委七員一
駐首管冲一駐
八斗一駐鳳
凰一駐宜都

株木山在廳西南
申方八行道五
十里鳥道三十
五里高六十一
尺斜一十二度
四十四分
經度偏西七度
一十五分
緯度極高二十
七度四十八分
濫泥山在廳西南
坤方八行道五
十五里鳥道三
十八里高七十
尺斜一十二度
三十分
經度偏西七度
一十一分
緯度極高二十
七度一分
迴龍山在廳東南
巳方八行道三

十八里經西樓
山右受樓台山
水流十里至青
雲山在受白泥
江水流十里左
受水田溪水折
而東南流十五
里右受冷水溪
水經白巖江三
條巖至韋家橋
入沅州府麻陽
縣境為廳南午
方漲起漲落曾
不容刀故不詳
載水深由闊
詳見疆域

緯度極高二十
八度二分
水打田場在廳西
南申方三十里
經度偏西七度
一十一分
緯度極高二十
七度四十九分
強虎哨場在廳北
子方八十里
經度偏西七度
七分
緯度極高二十
八度一十一分
江家坪場在廳西
南申方四十五
里
經度偏西七度
一十三分
緯度極高二十

營一駐樂溪一
駐落潮井一駐
栗林弓
中營額外六員一
存城一駐沱田
坳一駐櫻桃坳
一駐廖家橋一
駐巖板井一駐
清平灣
左營額外四員一
駐木林坪一駐
溝田一駐兩金
塘一駐舊司坪
右營額外五員一
駐靖疆營一駐
黃土坳二駐得
勝營一駐四方
井
前營額外三員一
駐鳳凰營一駐

湖南全省輿圖

十里鳥道二十
二里高七十一
度四十三
經度偏西七度
一分
緯度極高二十
七度四十七分
雲彩山在廳東卯
方人行道三十
里鳥道二十二
里高七十六丈
四尺斜一十
三四度二分
經度偏西六度
五十七分
緯度極高二十
七度五十三分
都督山在廳西北
戌方人行道六
十六里鳥道四
十六里高七十六

七度四十八分
五寨站在廳城現
設馬三匹排夫
十名
總舖在城東路一
舖曰十里牌二
十里至麻陽縣
界西南路六舖
曰葛蒲塘栗林
全勝營首管街
鴉拉營小鳳凰
營一百五里至
銅仁府正大營
界北路八舖曰
奇梁橋清溪哨
靖疆營得勝營
紅樹坡算子坪
灣溪百五里至
乾州廳界
舖司計總舖三

鴉拉營一駐樂
漢
以上皆歸鎮標
中營土備一員駐
毛都塘
土千總二員一駐
毛都塘一駐大
碼
土把總四員一駐
消水壠一駐馬
鞍山一駐桐木
坪一駐前塘
土外委八名一駐
毛都塘一駐大
碼一駐蝦蟆洞
一駐涼橙一駐
殺牛坪一駐香
爐山一駐牛巖
一駐巖板井
下中營土備一員

尺斜一十四分
經度偏西七度
二十分
緯度極高二十
七度五十八分
鳳凰山在廳西北
乾方人行道八
十五里鳥道五
十九里高八十七
尺斜一十
六度五分
紅度偏西七度
二十一分
緯度極高二十
八度四分
大蠟耳山在廳西
北乾方人行道
一百里鳥道七
十里高七十五
丈斜一十五
十二度五分
經度偏西七度

名東路二名西
南路十二名北
路十六名通共
三十三名
塘
汎廳東汎八曰
黃土坳汎兵六
十名靖疆營汎
兵六十名黃巖
江汎兵四十八
名三角巖汎兵
四十名傅家壩
汎兵四十名錫
蠟樹汎兵四十
名四方井汎兵
二十名清溪哨
汎兵一百五十
名東北汎十曰
高樓哨汎兵四
十名澎水井汎
兵三十二名西

駐新洞坪
土千總二員一駐
豹子碕一駐茶
林洞
土把總三員一駐
雷打坵一駐牛
練塘一駐樸木
林
土外委九名一駐
梅山坪一駐關
門坳一駐竹子
塢一駐老田沖
一駐新花寨一
駐地潭江一駐
田家寨一駐猿
獅寨一駐竹子
坪
上左營土備一員
駐廖家沖
土千總一員駐廖

湖南全省輿圖

二十一分
緯度極高二十
八度九分
大天星山在廳北
壬方人行道五
十五里鳥道三
十四里高六
尺斜一十二
度五十一分
經度偏西七度
一十分
緯度極高二十
八度三分
小天星山在廳北
壬方人行道五
十二里鳥道三
十七里高六
尺斜一十二
度五十一分
經度偏西七度
八分
緯度極高二十

家沖
五十名舊司坪 土把總三員一駐
沅兵一百七十 大麻營一駐晒
九名木林坪沅 金塘一駐捧捧
兵六十九名溝 坳
田沅兵五十九 土外委八名一駐
名龍滾 沅 泡水一駐舊司
兵六十名礮台 坪一駐三聖坡
坡沅兵四十名 一駐打狗坡一
紅樹坡沅兵六 駐塘口沖一駐
十名算子坪沅 上麻沖一駐巖
兵六十名東南 窠寨一駐桃花
沅一曰沅田二 寨
坳沅兵十九名 上左營土備一員
廳西沅八曰冷 駐科甲
風坳沅兵四十 土千總二員一駐
名鴉保寨沅兵 樸木營一駐排
六十四名大坪 馬沖
沅兵六十二名 土把總五員一駐
櫻桃坳沅兵二 芭科一駐木壠

八度四分
紫泥山在廳北
方人行道四十
二里鳥道三十
里高五十四
尺斜一十四
分
經度偏西七度
四分
緯度極高二十
八度二分
東山在廳北子
方
人行道三十五
里鳥道二十五
里高五十八
尺斜一十二
分
經度偏西七度
六分
緯度極高二十
八度二分
蠟燭山在廳西北

二十
十名廖家橋沅 寨一駐狗若一
兵二百名全勝 駐巖尾坡一駐
營沅兵七十名 同全坡
八斗坳沅兵三 土外委五名一駐
十名栗林弓沅 騎馬寨一駐米
兵四十名西北 良坳一駐土龍
沅八曰青坪灣 寨一駐補頂寨
沅兵十五名四 一駐雷公洞
路口沅兵一百 右營土備一員駐
一十二名巖板 牀機寨
井沅兵四十一 土千總二員一駐
名落潮井沅兵 楊家寨一駐官
六十名鴉拉營 營坪
沅兵五十名宜 土把總四員一駐
都營沅兵四十 萬溶江一駐白
名首嶺街沅兵 巖沖一駐司門
七十沅樂濠沅 前一駐竹筒寨
兵一百九十九 土外委六名一駐
名西南沅二曰 兩投羊一駐消
葛蒲塘沅兵四 水坳一駐牽牛

湖南全省輿圖

戌方人行道三
 十二里鳥道二
 十二里丈斜一
 十分
 經度偏西七度
 一十二分
 緯度極高二十
 七度五十七分
 馬鞍山在廳西北
 乾方人行道五
 十五里鳥道三
 十七里高七十九
 尺斜一十一
 四度五分
 經度偏西七度
 一十四分
 緯度極高二十
 八度二分
 南華山在廳南午
 方人行道二十
 八里鳥道二十

里高九十二丈
 八尺斜一十一
 四度五分
 經度偏西七度
 五分
 緯度極高二十
 七度四十七分

十名鳳凰營汛
 兵二百二十名
 廳南汛一曰觀
 景山汛兵四十
 名廳北汛三曰
 大坡臘汛兵三
 十名播草坡汛
 兵三十名潭江
 汛兵四十名汛
 兵通共二千八
 百三十九名
 汛堡五十一座分
 立各汛內有各
 備龍山浪中江
 麓羊哨四都坪
 蘆荻坳汛列
 名較多
 十二
 屯卡一百五座
 屯邊六十七座
 屯丁駐守後卡
 十八卡糧運路
 圓卡守守民
 八壯丁守守三
 城間卡兵守近

西一駐林機寨
 一駐桃花寨一
 駐林家寨
 右營土備一員駐
 鴨保寨
 土千總二員一駐
 茶林寨一駐隆
 朋
 土把總五員一駐
 磨巖寨一駐高
 巖一駐拉喇寨
 一駐邦曾一駐
 臥排
 右營土備一員駐
 大田
 土千總二員一駐
 羊管沖一駐竹
 園寨
 土把總一員駐歐
 陽坡

二十三

卡屯丁駐
 卡五卡
 碉樓五百四十二
 座兵守一百一
 守四百二十七
 座因為數太多
 未叙
 哨臺九十八座
 十一座屯丁守
 八十七座同數
 名目
 廠屯護卡一設
 舊司坪護卡一
 設巖窠一設教
 場一設關門一
 設定勝卡門一
 設鼓樓
 關廂五座曰沙灣
 關廂迴龍關廂
 北關廂南關廂
 西關廂
 關門二十五座
 守兵

土外委四名一駐
 乾狹寨一駐赤
 蘭坪一駐老連
 潭一駐洞脚
 右營土備一員駐
 龍角洞
 土千總二員一駐
 天星寨一駐龍
 角洞
 土把總二員一駐
 虫寨一駐大塘
 寨
 土外委六名一駐
 黃尾坡一駐都
 沙一駐水牛巖
 一駐古柳寨一
 駐假祠寨一駐
 黃土寨
 土前營土備一員
 駐新寨

湖南全省輿圖

二十五

司坪西山環阻 土把總三員一駐
 輔以羣嗣為廳 蘇麻寨一駐下
 東險要廳西二 西涼一駐上西
 十里廖家橋三 涼
 十里全勝營折 土外委五名一駐
 而西北宜都營 錦被寨一駐板
 鴉拉營銅仁孔 橙寨一駐魚井
 道西北六十五 一駐山牛塘一
 里鳳凰營據萬 駐大樹坡
 山之中碩樓環 以上皆苗官
 護北特黃會營 又補乾州協分
 西把亭子關接 駐各武職
 界銅仁為湖貴 守備二員一駐灣
 要害通兩省聲 溪一駐強虎汛
 援東北七十五 把總二員一駐灣
 里強虎哨地屬 溪一駐強虎汛
 鳳凰兵歸乾州 外委把總二員一
 與灣溪倚角彈 駐灣溪一駐強
 壓寨苗屹為上 虎汛
 游重鎮城北橋 額外外委一員駐

草坡西大定關
 西南冷風坳藩
 衛廳治為近城
 保障

三礮台
 又補鎮筆鎮外
 駐各武職
 守備一員駐巖門
 汛
 十總一員駐麻陽
 縣
 把總一員駐麻陽
 縣高村汛



補六十一

永綏直隸廳繁難

沿革

永綏廳為湖南省

西屬廳古三苗

地禹貢荊州之

域商周蠻地戰

國楚地秦屬黔

中郡西漢為武

陵郡遷陵縣地

東漢屬五溪蠻

三國吳晉宋齊

梁因之陳屬沅

陵郡隋屬辰州

唐武德四年開

黔中南蠻地屬

永順溪州五代

因之宋為錦獎

二州地元六里

生苗地明洪武

元年改夜郎坪

疆域

廳境準鳥道廣七

十八里縱一百

三里

至京師水程五

千五百一十五

里陸程四千三

百七十五里

至省水程一千四

百里陸程一千

一百二十八里

準鳥道橫距六

百一十一里縱

距八十七里斜

距六百一十七

里

城在酉水之南花

園汎周五百七

十三丈六尺門

天度

分野據長沙府分

星長沙子赤道

實躔辰宮三度

五十分二十四

秒八軫一度一

十分一十三秒

準永綏經度推

之赤道分野正

應辰宮七度一

十九分二十四

秒八軫四度三

十九分一十三

秒

經度距京師中

緯偏西七度九

分

緯度北極出地二

十八度三十九

山鎮

永綏山分兩幹西

由卧龍山一望

水山越果盒嶺

行太陽山打廠

坳青羊坡馬熊

洞芭茅山李梅

山東行排樓山

觀音山轎頂山

鍾南山鍾佛山

曲折以達於廳

南諸山為廳脈

八首之幹若沙

子坳老木山望

高坡觀音巖青

龍坡龍虎坳筆

格山則皆東兩

分出之支也如

老石山白巖山

水道

百水南源名北河

又名西鄉溪出

貴州松桃廳石

峴衛經平頭司

至兩河口合三

陽洞水經牛角

河雲落壘東北

流七十餘里至

松桃廳治南遞

受張鬼溪馬乾

溪水又經稿坪

至石花沱抵廳

界為廳西南坤

方八行道一百

道八十五里鳥

偏西七度極高

二分緯度極高

分綠界北流四

十二里左岸屬

鄉鎮

廳境原六里

國朝更為五鄉曰

新安曰永慶曰

太平曰得勝曰

鳳鳴旋以六里

分上下是為十

二里上五里名

上長樂里在廳

之西南下五里

名下長樂里亦

在廳之西南上

六里名懷德里

在廳之西南下

六里名歸化里

即廳城附近上

七里名豐和里

在廳之南下七

里名永慶里在

職官

直隸同知一員

經歷一員

訓導一員

知事一員駐茶洞

堡

鳳鳴旋以六里

分上下是為十

二里上五里名

上長樂里在廳

之西南下五里

名下長樂里亦

在廳之西南上

六里名懷德里

在廳之西南下

六里名歸化里

即廳城附近上

七里名豐和里

在廳之南下七

里名永慶里在

湖南全省輿圖

二十七

設崇山衛後改

崇山千戶所三

十年併入鎮溪

軍民千戶所

國朝康熙四十八

年巡撫趙申喬

因苗民屢乞改

土歸流奏請六

里苗民歸乾州

同知轄雍正八

年始改六里同

知治吉多坪十

年改永綏同知

嘉慶二年升永

綏直隸廳隸辰

沅永靖道七年

徙花園即今治

五東曰太平西

曰歸化南曰鎮

定北曰拱辰迎

恩

附茶洞城周二

里門四東曰宣

化南曰叙順西

曰懷遠北曰通

濟

廳東至得勝坡汎

交永順府保靖

縣陽雀坡界人

行道三十五里

烏道二十五里

經度偏西六度

五十九分

緯度極高二十

八度三十七分

廳南至排筆市交

乾州廳陽孟寨

分

冬至日出卯正三

刻九分五十四

秒日入酉初初

刻五分六秒晝

四十分十分十

二秒夜五十五

刻四分四十八

秒

旦刻卯初一刻

十一分十三秒

中星五帝座偏

東四度二十五

分五十九秒差

逐年加四十一

八秒小餘一

昏刻酉正二刻

三分四十七秒

中星土司空偏

東一度八分一

十三秒歲差逐

獅子洞興隆坳

將軍山騎馬坡

大佛山香爐山

老旺寨翠雲山

又北出之支也

一由老鳳山蓮

花山過水巖下

馬巖紅巖曲曲

東行葛藤寨水

羊寨繞洞裏寨

經牛皮寨折入

蓮台山沙窩寨

行馬后寨望高

坡訖谷坡又為

一幹東出之支

則有蠟耳山黃

瓜寨黃茅坡雀

兒坳獅子山老

虎山滾牛坡望

高嶺高巖山紅

貴州松桃廳右

岸隸本廳經卧

龍山猴兒跳受

水田溪及潮水

溪水又經協營

至茶洞市受八

排寨騎馬坡水

折而東北仍緣

界流二十里至

通州又流二十

里左岸屬永順

府保靖縣右岸

隸廳經梭落湖

桐木坪至茅溝

寨受三分橋福

橋及坳口汎水

曲流二十四里

經竹篙灘翠雲

山至廳城東北

受濫塘水及蠟

廳之東上八里

名上綏甯里在

廳之南下八里

名下綏甯里亦

在廳之南上九

里名上安里

在廳之西南下

九里名下文安

里在廳之南上

十里名上文定

里在廳之南下

十里名下文定

里在廳之東南

吉洞坪市在廳西

南坤方四十二

里

經度偏西七度

一十四分

緯度極高二十

八度三十三分

員一駐依樓汎

一駐獅子橋汎

一駐得勝坡汎

一駐茶洞堡汎

一駐八排汎一

駐小寨汎

把總一十一員城

守二員一駐三

角巖汎一駐蠟

耳堡汎一駐獅

子橋汎一駐躍

馬卡汎一駐茶

洞堡汎一駐踏

沙汎一駐吉洞

坪汎一駐老鴉

塘汎一駐螺螄

謹汎

外委一十七員協

防二員駐廳城

協防二員駐茶

湖南全省輿圖

交貴州松桃廳
芭茅汎界人行
道百二十五里
鳥道九十里
經度偏西七度
二十三分
緯度極高二十
八度一十七分
廳西北至河岸交
保靖縣馬蹄巖
界人行道二里
五分鳥道二里
廳經緯與
廳治同

十四度三分
經度偏西七度
四分
緯度極高二十
八度二十八分
共巖山在廳南午
方人行道五十
五里鳥道三十
九里高二十六
尺斜四十一丈六
度二十六分
經度偏西七度
五分
緯度極高二十
七度二十七分
蓮台山在廳南丁
方人行道八十
五里鳥道五十
九里高二十六
尺斜四十一丈六
度二十六分
經度偏西七度

水石合谷坡涼
風洞及黃連溝
水左受筆格山
水折而西流十
里左合安慶壘
水右合桐溪水
經綏安橋至廳
治西北與北河
匯漲起漲落淺
不容舟詳見經
緯

經度偏西七度
一十五分
緯度極高二十
八度一十一分
排筆市在廳南丁
方詳見量域
衛城市在廳西南
未方一百里
經度偏西七度
一十七分
緯度極高二十
八度一十八分
花園步站在廳城
現設健夫四名
總舖在城東路五
舖曰洞溪坪望
城坡導馬汎得
勝坡躍馬卡三
十五里至保靖
古銅溪界西路

一十一分
緯度極高二十
八度二十二分
三台山在廳西南
未方人行道一
百里鳥道七十
里高一百六十
丈斜三十四
度一十五分
經度偏西七度
一十五分
緯度極高二十
八度二十分
老鳳山在廳西南
未方人行道一
百三十里鳥道
九十里高二百
丈九尺斜四十八
度四十一分
經度偏西七度
二十一分
緯度極高二十

河合油麻托水
至把約折而東
北仍緣界流十
二里經瓦安寨
合雀兒坳及滾
牛坡水至大龍
洞流十二里經
紅巖壁至高巖
寨合水羊寨六
魚寨及梅花井
洞裏寨蓮台山
朋湖窩打招諸
水全入乾州境
為廳南午方距
廳人行道一百
一十里鳥道七
十七里夏時漲
盛水深丈許面
濶二十餘丈冬
時水涸深約二

九舖曰三角巖
涼水井老鴉塘
坳口巖坳踏沙
小寨老石山茶
洞城七十里至
四川省秀山縣
洪安汎界南路
十一舖曰豐和
排樓隆潭張坪
馬鴨保小排吾
吉多坪補抽芬
尚排打扣鴉西
一百六里至鳳
凰廳界東南路
三舖曰芬都共
巖排補美八十
里至乾州廳界
洞溪坪汎兵四
十名得勝坡汎

湖南全省輿圖

獅子山在廳西南
八度一十六分
未方人行道一
百四十五里鳥
道九十九里一
百四十七丈二
尺斜三十七度
七分
經度偏西七度
一十七分
緯度極高二十
八度一十二分
高巖山在廳南丁
方人行道一百
二十里鳥道七
十七里高三百
丈八尺斜二十六
度二十四分
經度偏西七度
一十一分
緯度極高二十
八度一十六分

三尺面濶十丈
許
經度偏西七度
九分
緯度極高二十
八度一十七分

兵六十名蠟耳
堡汎兵六十名
躍馬卡汎兵一
百六十名西路
汎七曰登高坡
汎兵二十名涼
水井汎兵四十
名三角巖汎兵
一百六十名依
棲汎兵六十名
老鴉塘汎兵五
十名莪碧汎兵
三十名坳口汎
兵二十名南路
汎一曰螺螄瑾
汎兵二百名東
北路汎四曰獅
子橋汎兵二百
二十名望城坡
汎兵四十名河

三十

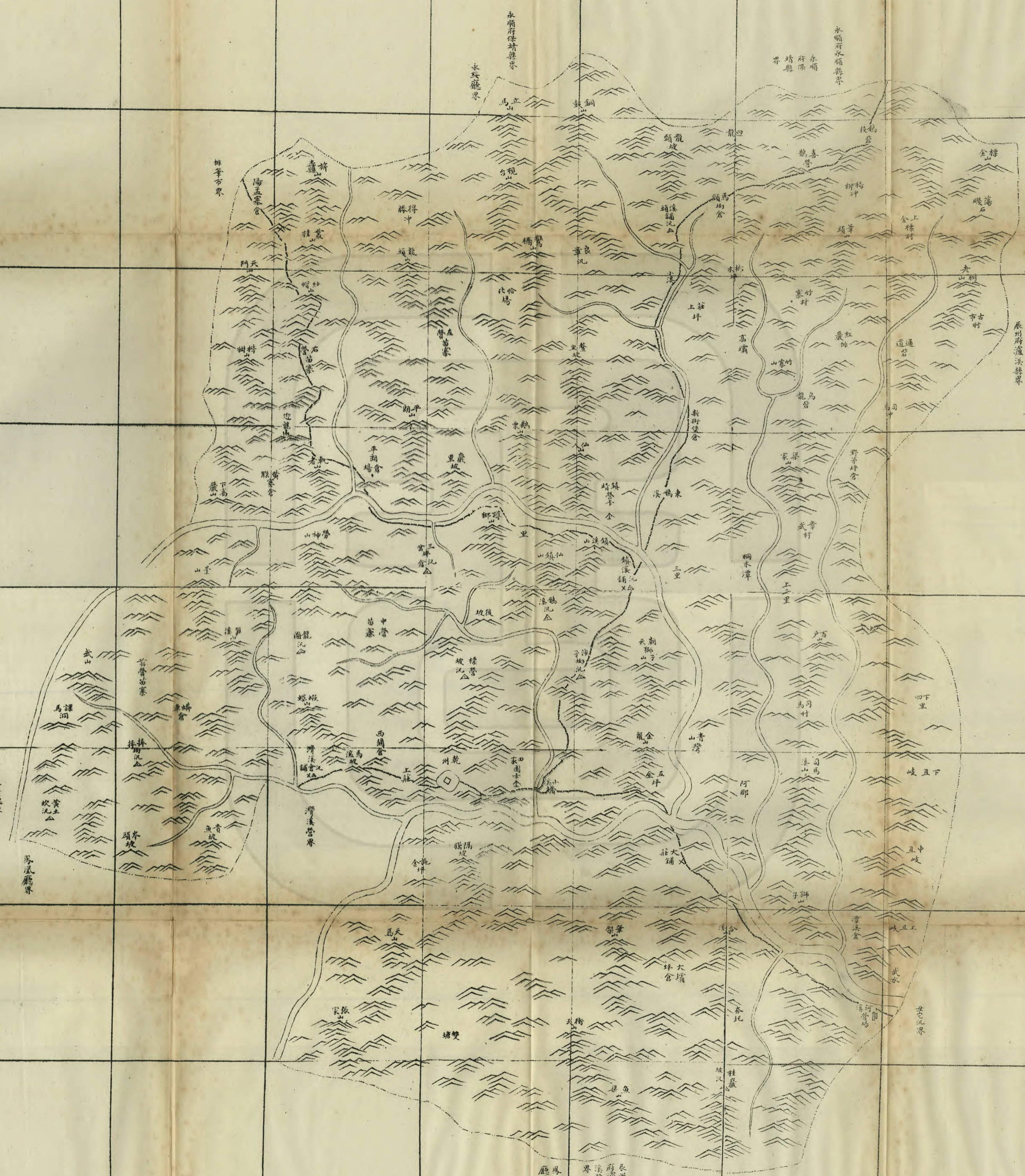
卧龍山在廳西南
坤方人行道一
百里鳥道七十
里高三十一丈
七尺斜一十一
度五十六分
經度偏西七度
二十二分
緯度極高二十
八度二十四分
太陽山在廳西南
坤方人行道七
十七里鳥道五
十五里高三十
尺斜一十度
經度偏西七度
一十九分
緯度極高二十
八度二十七分
白巖山在廳西南
坤方人行道七

口汎兵四十名
導馬汎兵二十
名西南路汎十
曰吉洞坪汎兵
一百六十名巖
坳汎兵二十名
踏沙汎兵六十
名老旺寨汎兵
五十名曹門汎
兵四十名小寨
汎兵八十名栗
樹兵三十名老
石山汎兵二十
名茶洞營汎兵
三百八十名八
排汎兵六十名
汎兵通共二十
一百二十名
汎堡二十九座分
設各汎子橋分

湖南全省輿圖

七分
緯度極高二十
八度三十六分
蠟耳山在廳西南
未方人行道一
百四十二里鳥
道九十六里高
一百一十八丈斜
十八度三十七
分
經度偏西七度
二十一分
緯度極高二十
八度一十三分
將軍山在廳西南
申方人行道六
十二里鳥道四
十四里高九丈
六寸二分
經度偏西七度
一十九分

鳳之衝逼近蠟
耳山為生苗崇
穴廳南七十里
永綏舊城崇山
環抱天然壁壘
在苗巢腹地屹
為巨隘七十里
排補美峻嶺多
險為苗巢深處
望高嶺外接高
巖地勢高廠排
料市界連乾保
為東南關鍵廳
東望城汎蠟耳
堡龍泉壘得勝
坡堡躍馬卡堡
獅子橋堡鎮溪
堡廳西登高汎
三角巖吉洞坪
堡環衛廳治為



乾州直隸廳最繁雜

沿革

乾州廳湖南省西屬廳古三苗地禹貢荊州之域商周蠻地戰國楚地秦屬黔中郡西漢為武陵郡沅陵縣地東漢屬五溪蠻漢地三國吳晉宋齊梁因之陳屬沅陵郡隋屬辰州唐武德三年析沅陵地置瀘溪縣無溪蠻屬瀘溪五代因之宋置鎮溪砦元因之明洪武三十年置鎮溪

疆域

廳境準鳥道廣六十七里縱七十一里至京師水程四千里陸程四千二百里至省水程一千五百里陸程九百六十五里準鳥道橫距五百九十六里縱距七十七里弱城在武水之南周六百四丈高一丈二尺上寬七尺下寬九尺門

天度

分野據長沙府分星長沙子赤道實躔辰宮三度五十分二十四秒入軫一度一十分一十三秒準乾州經度推之赤道分野正應辰宮七度一十三分二十四秒入軫四度三十三分一十三秒經度距京師中緯度北極出地二

山鎮

乾廳之山西由黃土坎諸山東北迤於武山崇山行筭溪山勞漢山蝦蟆山羅漢山訖於馬滾坡為廳脈入首之幹右支則有岑頭坡貴魚坡諸巨鎮環鎖於西南左支則有蹲獅山仙鎮山鎮溪山金龍山朝天獅子山諸奇峰豐峙於東北皆壯觀也北境之山則以立馬山為首循山東

水道

武水源出武山課馬洞為廳西平方詳見鄉鎮東南流十二里經前營苗寨至蟒車倉右合貴魚坡水流五里至灣溪舖抵廳界左合勞神山水緣界仍東南流十里右合萬溶江水朝東全入廳境流十五里經廳城南至小溪口右受天馬山水左受小溪水流九里經五金坪左合高巖

鄉鎮

廳境東南民居西北苗寨而民居之境分為四里統一百四十八村一里領村一十五曰城關廟曰小溪橋曰田家園曰寨壠曰小木耳曰鴉溪曰巖盤寨曰冲角營曰馬坳曰石家寨曰寨陽曰坪朗曰沙子坳曰免巖曰小莊汛二里領村三十三曰兩頭田曰張排寨曰五金坪曰百里

職官

同知一員經歷兼司獄一員訓導一員巡檢一員駐河溪乾州協副將一員駐廳城都司二員一駐廳城一駐河溪守備三員一駐灣溪一駐強虎上二處均鳳凰廳境一駐洗溪瀘溪縣境千總六員一駐廳城一駐桂巖坡一駐三岔坪一駐鴉溪一駐捧捧坳鳳凰廳

湖南全省輿圖

三十四

軍民千戶所隸辰州衛正德八年設乾州守備嘉靖三十一年設乾州哨萬曆四十二年建乾州城國朝康熙四十二年設乾州廳駐辰州分防同知嘉慶二年升乾州直隸廳隸辰沅永靖道

四東曰迎恩南曰通濟北曰拱極東南曰利涉南臨河餘三面浚濠長六百八十七丈深一丈五尺坳鎮溪營石城周三百二十一丈六尺高九尺寬八尺門三東曰向日南曰鴻文西曰宣化坳河溪營石城周一百八十四丈高一丈厚八尺門二東曰朝陽北曰水星廳東至下且歧交辰州府瀘溪縣

冬至日出卯正三刻八分四十七秒日入酉初初刻六分十三秒晝四十分十二分二十六秒夜五十五刻二分三十四秒旦刻卯初一刻十分三十四秒中星五帝座偏東四度三十五分五十一秒歲差逐年加四十八秒小餘一八秒刻百正二刻四分二十六秒中星土司空偏東五十八分二十一秒歲差逐年加四十二秒小餘五秒

行銅鼓山龍頭山迴龍山鴉板巖標金山曲折以至老樹山為沿邊特起之幹如龍頭山平詔山巖里坡鸞橋山鷺里坡鸞粟山仙人山草頭山竹寨山紅排巖烏龍巖梁家山百戶山獅子山銅溪山皆兩出之支也其在東境者若旂轟山叢桂山天門山紗帽山楷樹山下高巖山迎龍山執者山則係永綏分出之

河水又折而東南流十里左合司馬溪水右合大壩坪水流五里右合桂巖坡左合鴉枝寨水折而東南流五里至河溪營上且歧入辰州府瀘溪縣境為廳東乙方春夏漲盛水深一丈六七尺不等面濶四十餘丈秋冬漲落深不過三四尺濶不二十丈詳見鄉鎮高巖河源詳永綏廳表東北流至下高巖山入

曰黃金灘曰河溪曰池蠟坪曰上丑坳曰下丑坳曰楠木溪曰多除溪曰桃花坪曰巖坎寨曰新寨曰阿那曰毛坪曰榔木坪曰大新寨曰小古市村曰上蘆峰曰中蘆峰曰下蘆峰曰野茅坪曰小茶坪曰章武村曰破片寨曰清水坪曰上金標曰下金標曰丹砌寨曰顧母寨三里領村四十九曰鎮

境一駐洗溪瀘溪縣境把總六員一駐廳城一駐河溪一駐張排寨一駐灣溪一駐強虎上二處均鳳凰廳境一駐大坡流汎瀘溪縣境外委千總四員一駐廳城一駐田家園一駐二礮台一駐龍頭汛外委把總三員一駐廳城一駐灣溪一駐強虎上二處均鳳凰廳境

湖南全省輿圖

潭溪汎界人行 道四十五里鳥 道三十二里 經度偏西六度 五十二分 緯度極高二十 八度一十一分 廳南至雙塘交鳳 鳳廳廖家冲界 人行道二十八 里鳥道二十里 經度偏西七度 三分 緯度極高二十 八度五分 廳西至黃土坎汎 交永綏廳把約 界人行道四十 二里鳥道二十 八里

夏至日出卯初 刻六分十三秒 日入酉正三刻 八分四十七秒 晝五十五刻二 分三十四秒夜 四十分十二分 二十六秒 旦刻寅初一刻 十三分十六秒 中星虛宿一星 偏西二十八分 二十五秒 歲差 減四十九 秒小餘一 昏刻戌正二刻 一分四十四秒 中星大角偏西 五度八分一十 八秒歲差逐年 餘秒七

支在南境者曰 合溪山筆架山 隔腦坡天馬山 張家山冲天山 魚梁山又係鳳 凰廳分出之支 與本廳不相聯 絡此皆遊歷時 所分段實勘者 也若實測之經 緯高斜則更舉 其傑出者以列 於左 武山在廳西平方 人行道三十二 里鳥道二十三 里高七尺九寸 十度四分 經度偏西七度 一十分

廳境為廳西北 乾方八里鳥道 二五里經度 偏西七度九分 八度一十七分 折而東流十三 里經黃腦寨右 受岑山水至平 朗場左有雀兒 寨巖落寨諸水 自永綏廳流來 注之又十里至 鷺栗山石受三 汊坪水左受得 勝沖水折而東 南流十三里經 仙人山至鎮靜 營左受東鴉溪 水折而南流二 十里經鎮溪鋪 朝天獅子山至

溪營曰新街曰 陳家坪曰青山 灣曰鎮靜營曰 良章營曰姚家 嶺曰望江均曰 烏帽沖曰樟木 溪曰老寨場曰 檀木井曰竹傍 溪曰鐵寨曰狗 塘寨曰鐵寨曰 深坳曰萬壩曰 大灣營曰溪頭 曰竹寨曰桐木 潭曰蠟洞溪曰 上勞曰迷婆曰 補弩寨曰涼水 井曰康家坪曰 馬頭坳曰然洞 坪曰溪舟曰大 坪曰洞長寨曰

外委六員一駐 河溪一駐小莊 一駐中巖屋一 駐魚梁坳一駐 洗溪上二處均 瀘溪縣境一駐 丑坳 額外外委六員 一駐廳城一駐 頭礮台一駐黃 土坎一駐標營 坡一駐上莊園 一駐丑坳一駐 三礮台鳳凰廳 境一駐能灘瀘 溪縣境 鎮溪營游擊一員 駐鎮溪 守備一員駐喜 鵲營

經度偏西七度 一十二分 緯度極高二十 八度一十一分 廳北至立馬山交 永綏廳排果寨 界人行道六十 三里鳥道四十 五里 經度偏西七度 四分 緯度極高二十 八度二十四分 廳東南至桂巖坡 汎交辰州府瀘 溪縣利畧界人 行道四十二里 鳥道三十里 經度偏西六度 五十六分

冬至日出辰方日 入申方距東西 中綫均偏南二 十七度一十八 分一十八秒 夏至日入寅方日 入戌方距東西 中綫均偏北二 十七度一十八 分一十八秒

緯度極高二十 八度一十三分 崇山在廳西北戌 方人行道三十 里鳥道二十一 里高一百四寸 五尺六尺斜 度五十二分 經度偏西七度 緯度極高二十 八度一十四分 勞神山在廳西北 亥方人行道三 十里鳥道十一 里高一百二 寸十九度 經度偏西七度 六分 緯度極高二十 八度一十六分 蹲獅山在廳北子

五金坪與武水 匯為廳東卯方 距廳人行道二 十里鳥道一十 四里春夏漲盛 水深一丈五尺 面濶約三十丈 秋冬漲落水深 不過二三尺面 濶十丈許 經度偏西六度 五十八分 緯度極高二十 八度一十分

上廣寨曰大坪 曰孫家坳曰江 底曰杜鵑曰達 坳壤曰柳木坪 曰蕩磯石曰馬 驛樓曰橋六寨 曰鴉枝寨曰大 著落曰小著落 曰小紅底曰大 戶坪曰喜鵲營 四里領村五十 一曰施金坪曰 楊家寨曰彭家 寨曰三十塔曰 吳家寨曰英上 曰溪口曰周家 寨曰鐵振巖曰 高寨曰硬寨曰 上岑盤曰下岑 盤曰狗兒寨曰

把總四員一駐 鎮溪一駐喜鵲 營一駐溪頭一 駐良章 外委三員一駐 鎮溪一駐喜鵲 營一駐沙子坳 額外外委一員 駐鎮溪 防守備一員兼 理古丈坪保靖 縣屯務駐廳城 把總一員駐新 街 外委二員一駐 西關廟一駐坪 朗 額外外委二員 一駐西關廟一 駐馬頭坳

湖南全省輿圖

三十六

緯度極高二十
八度三分
廳東北至司馬沖
交瀘溪縣杜家
寨界人行道五
十五里鳥道四
十里
經度偏西六度
四十四分
緯度極高二十
八度一十八分
廳西南至施金坪
交鳳凰廳灣溪
營界人行道一
十里鳥道八里
經度偏西七度
五分
緯度極高二十
八度九分
廳西北至陽孟寨

方人行道二十
里鳥道一十五
里高八尺斜七丈
三度二分
經度偏西七度
三分
緯度極高二十
八度一十六分
鎮溪山在廳東北
五方人行道二
十四里鳥道一
十七里高七丈九
尺斜一十度
五十二分
經度偏西七度
緯度極高二十
八度一十五分
朝天獅子山在廳
東北良方人行
道二十一里鳥
道一十四里高

科木寨曰龔家苗防守備四員分
寨曰胡家園曰
紫金坪曰大壩
坪曰雙塘曰塘
後曰均廟曰吞
地曰平蠻曰皮
耳地曰龍潭曰
烏鋤曰司馬溪
曰排己肉曰海
螺潭曰芬席塔
曰桐油坪曰太
平溪曰五龍寨
曰老樹村曰把
布寨曰黃東寨
曰鴉灼寨曰中
百戶曰上百戶
曰下百戶曰爛
草坪曰藕茶溪
曰茶坪曰小梁
家曰大梁家曰
前左右中四營
前營駐蟒車左
營駐樹耳寨右
營駐黃腦寨中
營駐三公坪
千總六名前營
一名駐犁口嘴
左營二名一駐
小溪一駐執者
中營三名一駐
三公坪一駐勞
神寨一駐丑地
把總十三名前
營四名一駐鬼
猴溪一駐平壠
一駐巖洞一駐
大壩角左營四
名一駐莊上坪
一駐龍保寨一

交永綏廳排筆
市界人行道五
十六里鳥道四
十一里
經度偏西七度
八分
緯度極高二十
八度二十三分

一十八丈九尺斜
經度偏西六度
五十九分
緯度極高二十
八度一十三分
峇頭坡在廳西辛
方界鳳凰廳人
行道三十里鳥
道二十里高一
二十七丈五尺斜
二十八度一十
二分
經度偏西七度
一十分
緯度極高二十
八度九分
貴魚坡在廳西酉
方人行道二十
五里鳥道一十
六里高一十三
丈四度四分

那金寨曰馬蟻
村曰路魚坪曰
把金寨曰王家
屋場
河溪場在廳東乙
方四十五里
經度偏西六度
五十二分
緯度極高二十
八度七分
鎮溪場在廳北良
方二十里
經度偏西六度
五十九分
緯度極高二十
八度一十四分
洽比場在廳北子
方四十里
經度偏西七度
四分
駐課瓦一駐中
壘嶺右營二名
一駐陽孟寨一
駐桃枝寨中營
三名一駐麥地
溪一駐地里一
駐萬洞溪
外委二十五名
前營七名一駐
麻李灣一駐龍
芽一駐鬼猴溪
一駐孟珠沖一
駐龍瓜溪一駐
兩岔溪一駐犁
口嘴左營八名
一駐龍保寨一
駐肥頭寨一駐
然老寨一駐鰲
里坡一駐下圃
佃一駐瞿家莊

湖南全省輿圖

經度偏西七度
八分
緯度極高二十
八度一十分
魚梁山在廳東南
已方人行道三
十五里鳥道二
十四里高一丈四
尺斜七度
二十分
經度偏西六度
五十九分
緯度極高二十
八度四分
街天山在廳南兩
方人行道二十
八里鳥道一十
九里高一丈五尺二
寸三分
經度偏西七度
緯度極高二十

緯度極高二十
八度二十一分
坪朗場在廳東北
寅方二十五里
經度偏西七度
五分
緯度極高二十
八度一十七分
馬頭坳場在廳東
北丑方五十五
里
經度偏西六度
五十六分
緯度極高二十
八度二十二分
廳無驛傳文移皆
鋪司遞送
總鋪在城東路二
鋪曰大莊曰上
車機四十一里

一駐分止照一
駐栗溪寨右營
五名一駐黃腦
寨一駐大新寨
一駐小新寨一
駐分寨一駐二
脚巖中營五名
一駐坳里一駐
仙鎮營一駐柳
梧溪一駐地母
村一駐鵲兒寨

八度六分
隔腦坡在廳南午
方人行道八里
鳥道六里高一丈七尺斜一十
四度三十分
經度偏西七度
二分
緯度極高二十
八度八分
合溪山在廳東南
辰方人行道二
十八里鳥道二
十里高一丈八尺斜
一十八度
一十九分
經度偏西六度
五十七分
緯度極高二十
八度七分
天門山在廳西北
亥方人行道四

三十七
至瀘溪縣界南
路一鋪灣溪一
十七里至鳳凰
廳界東北路四
鋪曰鎮溪營溪
頭營良章汛喜
鶴營五十里至
永順保靖二縣
鋪司計總鋪一
名東路三名南
路一名東北路
七名通共一十
二名
塘汎東路塘二曰
張排寨塘小莊
塘塘兵十名東
北塘一曰鴉溪
塘塘兵五名西
南塘一曰中巖
屋塘塘兵五名

湖南全省輿圖

十五里鳥道三十三里高一百一十八度二斜五十六分
 經度偏西七度八分
 緯度極高二十八度一十九分
 旂彝山在廳北
 方人行道五十五里鳥道三十八里高八十一尺斜一十四分
 經度偏西七度八分
 緯度極高二十八度二十二分
 銅鼓山在廳北
 方人行道六十三里鳥道四十三里高九十五尺斜一十五分

廳東汎六四田家園卡汎兵十二名七房橋卡汎兵十五名張排寨汎兵三十名小莊汎兵十五名楠木坪汎兵十五名阿那卡汎兵十五名東北汎七曰鎮溪營汎兵二百名喜鵲營汎兵二百名溪頭營汎兵三十名良章營汎靖營汎兵三十名沙子坳汎兵二十名青山灣卡汎兵十名鴉溪汎兵三十五名廳

十五分二
 經度偏西七度一分
 緯度極高二十八度二十二分
 迴龍山在廳北
 方人行道六十三里鳥道四十五里高九十八尺斜一十四分
 經度偏西六度五十七分
 緯度極高二十八度二十三分
 標金山在廳東北
 良方人行道七十五里鳥道五十二里高九十五尺斜一十七分
 經度偏西六度

西汎四曰上莊園卡汎兵十二名捧捧坳汎兵六十五名龍圖汎兵十二名黃土坎汎兵十二名西南汎五曰桂巖坡汎兵三十五名頭廠台卡汎兵十五名二廠台卡汎兵十二名三廠台卡汎兵十二名中巖屋汎兵十五名西北汎二曰標營坡卡汎兵十二名三岔坪汎兵四十名又撥歸鳳凰廳汎二曰灣溪汎

湖南全省輿圖

五十二分
緯度極高二十
八度二十三分
司馬溪山在廳東
卯方人行道三
十五里鳥道二
十四里高七
尺斜一十
度十分
緯度偏西六度
五十五分
緯度極高二十
八度一十二分
獅子山在廳東乙
方人行道三十
六里鳥道二十
五里高六十一
尺斜一十
一分度
緯度偏西六度
五十五分
緯度極高二十

八度九分
鸞橋山在廳北子
方人行道五十
里鳥道三十五
里高八十六
尺斜一十
二分度
緯度偏西七度
二分
緯度極高二十
八度二十三分

兵一百一十名
強虎汛兵一百
四十五名
塘兵共二十名
汛兵通共千一
百三十四名
汛堡二十七座分
立各汛內有
汛名故較
數多一
調樓七十五座
十三座屯丁守
六十二座名目
及備載
屯卡十三座駐守
白柳水坪溪州
馬頭物補弩寨
桐水潭新街堡
小溪橋免叢民
兔巖新南水坪
中巖屋三岔坪
磨子園

三十九

哨臺一座設三岔
坪
關兩二座曰東關
兩西關兩
關門五座兵守四
座西廳東二座
龍塘一
防營未設因協兵
道資調
釐金督銷局均未
設
物產無他珍異惟
尋常食貨而已
鉛苗雖間有之
人亦不識其處
險要乾州深處萬
山地當永鳳保
下游碉堡林立
控制寨苗為苗
疆重鎮聽東北

湖南全省輿圖

鎮溪營倚出瀕
水城踞衝要為
北路重關又北
鎮靖營新街堡
溪頭沉馬頭坳
戰守扼要之區
喜鵲營憑山設
險地當永順之
衝為東北巨隘
西北陽孟寨鎮
壓上游西北三
十六里平朗堡
後倚重山前臨
深澗西邊關鍵
又西黃腦寨上
高巖山下高巖
山隔限永綏實
稱要險東南三
十五里河溪營
道出瀘溪據水

四十

陸險要廳西十
里灣溪營又西
強虎哨地屬鳳
凰實上游利害
築城分戍屹為
西面屏藩

晃州直隸廳

沿革

晃州廳為湖南省西屬廳古三苗地禹貢荊州之域商周蠻地戰國屬楚秦屬黔中郡西漢高帝五年改黔中為武陵郡地屬無陽東漢三國吳因之晉太康中改無陽置舞陽縣地屬舞陽南朝宋因之齊屬潁陽陳屬龍標隋因之唐貞觀八年置巫州治龍標縣析置夜郎縣治今廳西

疆域

廳境準鳥道廣八十四里縱一百二十三里至京師水程由沅水四千里陸程四千里至省水程由沅水一千七百一十里陸程一千二百五十五里準鳥道橫距七百一十一里縱距三百七十三里斜距七百二里城仍石堡嘉慶二十三年擬修以工鉅未果

天度

分野據長沙府分星長沙子赤道實躔辰宮三度五十分二十四秒入軫一度一十分一十三秒準晃州廳經度推之赤道分野正應辰宮七度四十八分二十四秒入軫五度八分一十三秒經度距京師中緯度北極出地二

山鎮

晃州之山西南分兩幹一西由轎頂山行半坡地堡界馬巖山李家背板栗山嘯天山東經楠木山滾馬坡大洞坡舊岩以訖仙人坡為一幹如木栗坳添子山馬鬃嶺古樓山礮台山為右出之支若偏洞平地寨天堂山岑任山鶴鶴坡為左出之支一南由界牌嶺東行圭界壘石山普

水道

灕水本作為無一作灕水為五溪之一有五溪其一源出都勻府故黃平州西三十里都四山下經黃平故城又經施秉鎮遠清溪玉屏等縣東流至掛榜灘入境為廳西南坤方八里道五十七里經度偏西七度五十分緯度偏南七度八分北流三十里經南甯塘至楓木塘左會白水洞水石會團溪水

鄉鎮

廳編六里北為平二里領村四十三曰大橋坪坳背龍蔣家村元門坳楊柳坪老莊銀杏園高莊十里坪長老坪隴瓦田長塘坪洞口田隴頭壘外委二員山坪上坡州下坡州小竹溪龍拱坡小岔花萃溪紅巖新村坪林溪沖向家地酸嶺沖龍門洞楊柳沖興隆坳大洞坪小紅旗宋家壠徐家屯

職官

直隸廳通判一員訓導一員巡檢二員一駐城內一駐涼傘守備一員千總一員駐涼傘把總二員一駐甘昧一駐廳城

湖南省全省輿圖

四十二

廳東至七盤嶺交芷江五里牌界

人行道四十八里鳥道三十三里

經度偏西七度二十八分

緯度極高二十度七度二十一分

廳南至界牌嶺交貴州省鎮遠縣

雪洞界人行道一百三十里鳥道八十七里

經度偏西七度四十分

緯度極高二十度六度五十五分

廳西至洞坡交貴州思州府界八

冬至日出卯正三刻四分三十八秒日入酉初初刻十分二十二秒晝四十一刻五分四十四秒夜五十四刻九分一十六秒旦刻卯初一刻十一分五十六秒

中星五帝座偏東五度一十五分二十三秒歲差年加四十分八秒小餘一

皆刻百正二刻三分四秒

中星土司空偏東一十八分四十九秒歲差年加四十分

聳山折而北行四路山懸鏡山五里山大坡寨觀音山訖桐木村諸山又為一幹如桃園山轉岑山涼傘巖李家寨新岩桃花嶺白巖山岑同山岑南坡營盤坡三架坡皆中出之支寶駱山梅溪山分水坳狗腦巖則為左出之支尖坡山龍巖巖巖則為右出之支此皆駐於灕水以南者也灕北之山以向家山為巨

又北流八里左會副溪江水又三里右會太平溪水又東北流十里經龍溪塘石會石馬溪水左會龍溪小洪溪合流之水東流八里至城南右會蔣家溪水又五里左會木多溪林溪合流之水右會駱台山水又四里左會烏羊溪水又六里左會小竹溪水又四里至株木塘左會蜈蚣溪水又三里左會門樓坳水

萊溪屯楓樹屯沙嘴黃欄龍橋頭楊家村赤巖村桑園村石溪莊何家莊南為永正里領村二十六曰垂灘舊岡平地村大坡村苦竹林鈎溪大晏家河溪橋龍井坪楓樹坪楊坪半江村阿彌莊閃溪村田塘村冷家村天塘村嘯天村楊家坪進巖村朝陽村公判鷺公溪大平村世溪村茶山村極南為平六里領村

置舞州開元二十三年改鶴州二十三年又改業州天寶初改夜郎曰峩山大歷五年改業州曰樊州龍溪郡唐末為田氏所據宋熙甯五年羣蠻平七年置沅州盧陽縣地屬盧陽元因之明設晃州驛屬沅州街

國朝乾隆元年沅州陞府置芷江

州陞府置芷江

州陞府置芷江

州陞府置芷江

湖南全省輿圖

縣添設通判一
員駐廳西涼傘
坪嘉慶二十一
年析芷江縣之
六里置是州直
隸廳改涼傘通
判為是州通判
治是州驛隸辰
沅永靖道

行道四十五里
鳥道二十七里
經度偏西七度
四十七分
緯度極高二十
七度二十分
廳北至向家山交
貴州思州府黃
道司界人行道
四十八里鳥道
三十三里
經度偏西七度
三十七分
緯度極高二十
七度三十一分
廳東南至梅溪山
交貴州鎮遠府
天柱縣界人行
道百里鳥道六
十六里

夏至日出卯初
刻一十分二十
二秒日入酉正
三刻四分三十
八秒晝五十四
刻九分一十六
秒夜四十一刻
五分四十四秒
旦刻寅初二刻
五分九秒
中星虛宿一星
偏西二度十一
分五十七秒差
逐年減四十一
九秒小餘一十
昏刻戌正一刻
九分五十一秒
中星大角星偏
西三度二十四
分四十六秒差

鎮由山南行鍾
鳴洞經赤巖文
筆山為廳脈入
首之幹若米公
山仙人山騎頭
坡龍溪山瑪瑙
山穿心坡新巖
月形山門樓坳
七盤嶺皆向家
山分出之支也
以上之山即所
實勘者叙之若
經緯高斜則另
舉實測者以列
於左
文筆山在廳西北
亥方平二里八
行道七里鳥道
五里高一十二
度三十四度

又三里右會平
溪水又四里過
楊柳坪入芷江
縣境為廳東卯
方距廳人行道
五十里鳥道三
十六里夏時漲
起水深約七八
尺面濶五十四
五丈冬時漲落
深約二三尺濶
約十七八丈
經度偏西七度
二十七分
緯度極高二十
七度二十分
平溪即貢溪水
源出圭界為廳
南午方八行道
十四里鳥道八
十二里經度偏

二十五甘味
甘地四路村皮
林村同古村皂
溪鍾家村岑莊
花園沖場橙村
台洞奎林村落
樂村芒擔壩料
村獨溪村姜溪
村魁孟村歸寧
村地蒲村地習
村八江口芒隸
村蕉坪村南稍
東為平五里領
村一十八日傘
村貢溪丈溪村
偏洞小晏家舊
皆界牌蒲皆科
賴村黃菁村轉
水村晒網坡面
溪篋溪村劉家

經度偏西七度
二十三分
緯度極高二十
七度五分
廳東北至苗冲交
芷江縣上坪冲
界人行道四十
六里鳥道三十
一里
經度偏西七度
三十分
緯度極高二十
七度二十七分
廳西南至掛榜灘
交貴州思州府
玉屏縣煤炭坳
界人行道八十
里鳥道五十五
里
經度偏西七度

逐年減四十七
三秒小餘七
冬至日出辰方日
八申方距東西
中綫均偏南二
十六度二十一
分五十五秒
夏至日出寅方日
八戌方距東西
中綫均偏北二
十六度二十一
分五十五秒

經度偏西七度
四十分
緯度極高二十
七度二十三分
龍溪山在廳西北
乾方平二里八
行道三十里鳥
道二十八里高
九度二十六度
經度偏西七度
四十四分
緯度極高二十
七度二十四分
瑪瑙山在廳西酉
方平二里人行
道二十九里鳥
道一十七里高
斜四十二度
經度偏西七度
四十五分

西七度三十一
分十六度五
十六里經度林
村右會太平市
水又十三里經
白巖山至貢溪
橋右會懸鏡山
水又西北流六
里至桐油坪左
會茶溪皂溪合
流之水折而東
北流十三里至
扶羅市左會晏
家溪水又四里
至洛溪口右會
洛溪水又四里
至晏家村左會
晏家塘水又十
里至鸛鶴坡右
會楊便冲水又

村小坡村漿溪
村岑郎村東南
為平四里領村
二十一曰柳林
村新村中和村
竹樹村桐木村
皮朗壩坪哨橫
坡筲道村涼亭
村梭溪八賢村
壩坪村牛場村
半江洛溪口鯉
珠田到登村新
溪洛溪村老黃
村西南為平三
里領村一十三
曰大魚村曹公
坪土橋壩留住
村板灘莊上岩
團溪莊羅家村
董溪屯酒店村

湖南全省輿圖

五十一分
緯度極高二十
七度八分
廳西北至龍溪山
交貴州思州府
田縣坪界人行
道三十五里鳥
道二十二里
經度偏西七度
四十五分
緯度極高二十
七度二十四分

緯度極高二十
七度二十一分
仙人山在廳東北
良方平二里人
行道一十五里
鳥道一十里八
二十九度斜
經度偏西七度
三十六分
緯度極高二十
七度二十三
向家山在廳北子
方平二里高
一十六度斜
一十三度斜
一十三度斜
見要域詳
米公山在廳東北
丑方平二里人
行道四十五里
鳥道二十八里
高四十三度
四十三度

八里至柳林市
左會閃溪水又
三里右會洞坪
溪水又五里至
江溪橋右會姑
兆溪水又四里
至江口西南入
於無為廳東卯
方距廳人行道
四十八里鳥道
三十一里夏時
漲起水深五六
尺面濶三十餘
丈冬時漲落水
深一二尺面濶
約三四丈
經度偏西七度
二十九分
緯度極高二十
七度十九分

點魚村崇仁村
蕭家莊
龍溪市在廳西酉
方平二里七里
經度偏西七度
四十分
緯度極高二十
七度二十一分
大魚塘市在廳西
南坤方平三里
三十里
經度偏西七度
四十四分
緯度極高二十
七度一十六分
中和市在廳東南
巽方平四里六
十二里
經度偏西七度
二十八分

經度偏西七度
三十四分
緯度極高二十
七度二十九分
七盤嶺在廳東甲
方平二里高
一十八度斜
一十八度斜
二度道里經緯
詳見
梅溪山在廳東南
巳方平四里人
行道一百里鳥
道六十五里高
斜六十八度
經度偏西七度
二十四分
緯度極高二十
七度五分
寶駿山在廳東南
巳方平五里人
行道一百一十

中和溪即羅巖
江源出油麻坡
為廳南兩方人
道一百二十里
鳥道八十里經
度偏西七度二
十七分緯度極
高二十八分西
北流一十三里
左合小皂溪水
又十四里至天
堂沖左合笕道
村水又東北流
十里過先場右
合寶駿山水又
十里經中和村
右合降溪水又
十六里經觀音
山折而東南流
十二里至狗蠟
峇又東流二里
八芷江縣境為

緯度極高二十
七度一十二分
扶羅市在廳南午
方平六里五十
六里
經度偏西七度
三十七分
緯度極高二十
七度一十分
柳林市在廳東南
辰方永正里四
十六里
經度偏西七度
三十一分
緯度極高二十
七度一十七分
太平市在廳南丙
方平四里一百
里
經度偏西七度

湖南全省輿圖

鳥道七十三里 高一百九十三丈 經度偏西七度 二十六分 緯度極高二十 七度一分	懸鏡山在廳南兩 方平五里人行 道一百里鳥道 六十三里高八 十二丈斜 四十一度 經度偏西七度 三十四分 緯度極高二十 七度二分	五連山在廳東南 已方平五里人 行道八十里鳥 道五十四里高 三十九丈斜	廳東南辰方距 三十四分 緯度極高二十 七度五十八分 五里漲起漲落 波州塘市在廳東 均不通舟 甲方平二里二 十里 經度偏西七度 三十五分 緯度極高二十 七度二十一分
貴州玉屏縣境 為廳西南未方 距廳人行道一 百一十里鳥道 七十里漲起漲 落均不通舟楫 經度偏西七度 四十八分 緯度極高二十 七度二分	貴州玉屏縣境 為廳西南未方 距廳人行道一 百一十里鳥道 七十里漲起漲 落均不通舟楫 經度偏西七度 四十八分 緯度極高二十 七度二分	州三十里至芷 江縣界西路五 鋪曰圓灘平稿 鮑魚窰西陳二 六十里至貴州 省玉屏縣界又 西南路四鋪曰 玉屏偏洞八江 涼傘八十里至 貴州省玉屏縣 界	州三十里至芷 江縣界西路五 鋪曰圓灘平稿 鮑魚窰西陳二 六十里至貴州 省玉屏縣界又 西南路四鋪曰 玉屏偏洞八江 涼傘八十里至 貴州省玉屏縣 界

四十五

經度偏西七度 三十一分 緯度極高二十 七度六分	書卷山在廳東南 已方永正里人 行道五十里鳥 道三十四里高 百五十六丈 經度偏西七度 三十二分 緯度極高二十 七度一十二分	礮台山在廳東乙 方平三里人行 道二十里鳥道 一十二里高八 十六丈斜 經度偏西七度 三十四分	貴州玉屏縣境 為廳西南未方 距廳人行道一 百一十里鳥道 七十里漲起漲 落均不通舟楫 經度偏西七度 四十八分 緯度極高二十 七度二分
貴州玉屏縣境 為廳西南未方 距廳人行道一 百一十里鳥道 七十里漲起漲 落均不通舟楫 經度偏西七度 四十八分 緯度極高二十 七度二分	貴州玉屏縣境 為廳西南未方 距廳人行道一 百一十里鳥道 七十里漲起漲 落均不通舟楫 經度偏西七度 四十八分 緯度極高二十 七度二分	貴州玉屏縣境 為廳西南未方 距廳人行道一 百一十里鳥道 七十里漲起漲 落均不通舟楫 經度偏西七度 四十八分 緯度極高二十 七度二分	貴州玉屏縣境 為廳西南未方 距廳人行道一 百一十里鳥道 七十里漲起漲 落均不通舟楫 經度偏西七度 四十八分 緯度極高二十 七度二分

貴州玉屏縣境 為廳西南未方 距廳人行道一 百一十里鳥道 七十里漲起漲 落均不通舟楫 經度偏西七度 四十八分 緯度極高二十 七度二分	貴州玉屏縣境 為廳西南未方 距廳人行道一 百一十里鳥道 七十里漲起漲 落均不通舟楫 經度偏西七度 四十八分 緯度極高二十 七度二分	貴州玉屏縣境 為廳西南未方 距廳人行道一 百一十里鳥道 七十里漲起漲 落均不通舟楫 經度偏西七度 四十八分 緯度極高二十 七度二分	貴州玉屏縣境 為廳西南未方 距廳人行道一 百一十里鳥道 七十里漲起漲 落均不通舟楫 經度偏西七度 四十八分 緯度極高二十 七度二分
貴州玉屏縣境 為廳西南未方 距廳人行道一 百一十里鳥道 七十里漲起漲 落均不通舟楫 經度偏西七度 四十八分 緯度極高二十 七度二分	貴州玉屏縣境 為廳西南未方 距廳人行道一 百一十里鳥道 七十里漲起漲 落均不通舟楫 經度偏西七度 四十八分 緯度極高二十 七度二分	貴州玉屏縣境 為廳西南未方 距廳人行道一 百一十里鳥道 七十里漲起漲 落均不通舟楫 經度偏西七度 四十八分 緯度極高二十 七度二分	貴州玉屏縣境 為廳西南未方 距廳人行道一 百一十里鳥道 七十里漲起漲 落均不通舟楫 經度偏西七度 四十八分 緯度極高二十 七度二分

湖南全省輿圖

緯度極高二十七度二十分
涼傘巖在廳南午方平六里人行道八十二里鳥道五十八里八十九丈斜三十八度經度偏西七度三十八分緯度極高二十七度四分
添子山在廳西南未方平三里人行道六十里鳥道三十九里八十四丈斜四十四度經度偏西七度四十五分緯度極高二十六度一十一分

月形山在廳西南中方平三里人行道四十四里鳥道二十七里高一百八十八丈斜四十三度經度偏西七度四十六分緯度極高二十七度一十七分

店塘大魚塘楓木塘鮎魚塘南甯塘掛榜塘塘兵十八名南路塘十二日晃州塘惡灘塘舊洞塘皂溪塘石馬塘晏家塘扶羅塘新寨塘橫波塘貢溪塘冲長塘八芒塘塘兵三十六名西路水塘四日龍溪塘新岩塘株木塘江口塘塘兵十二名南路汎三曰晃州汎兵一百一十六名甘昧汎兵三十名涼傘汎兵十

四十六

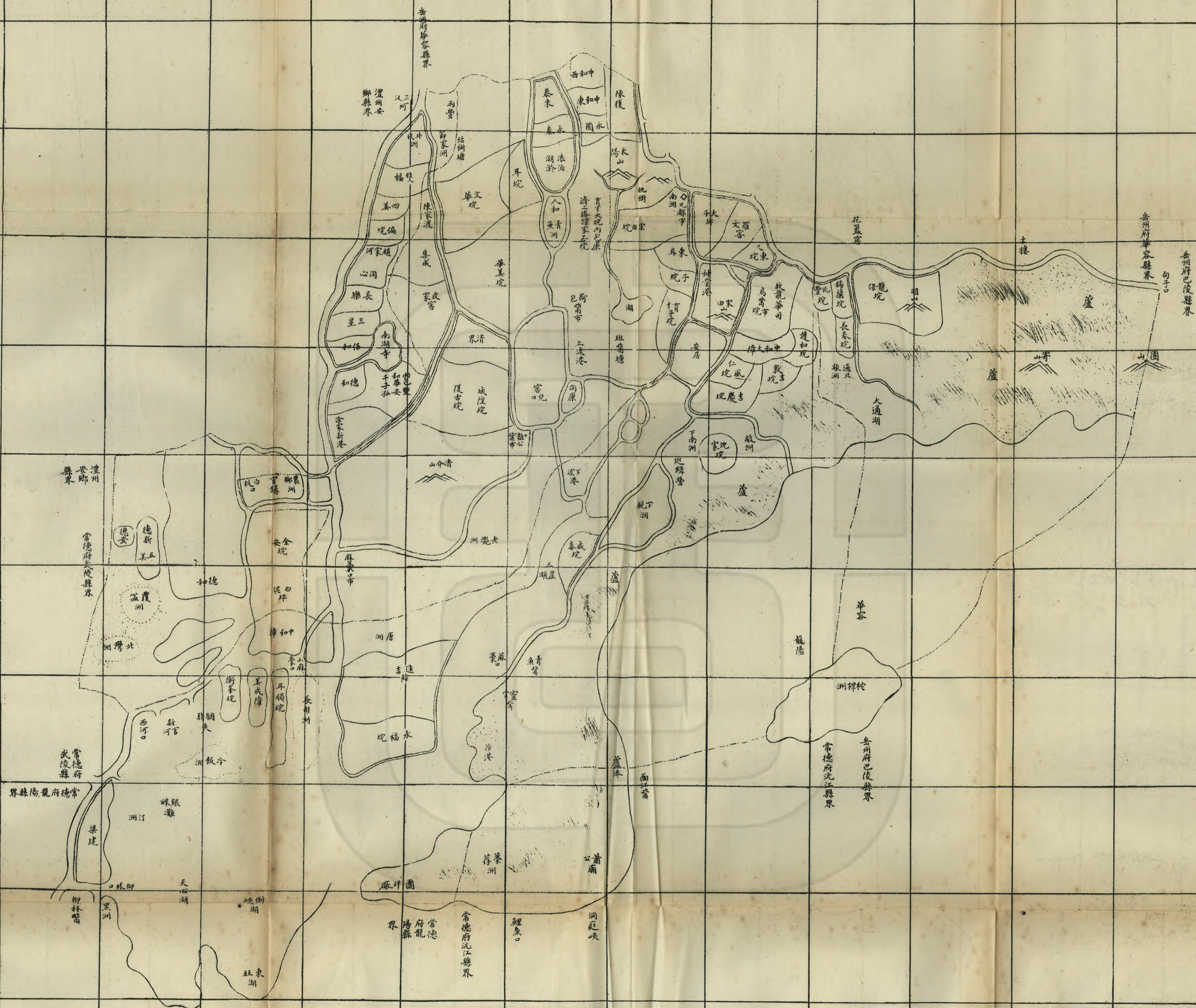
六名塘兵通共七十二名汎兵通共百六十二名防營釐金局均未設
物產稻麥蔬果亦不減於他處五金之礦間亦有之
險要廳地溪山阻絕為辰沅西門西南逼近台拱九股黑苗西北鄰接銅仁鎮寧紅苗控扼上游甚為重鎮實滇黔之門戶全楚之咽喉廳西永栗坳南甯塘鮎

湖南全省輿圖

魚塘扼陸路之險要小鼓礮截水路之嚙吭西四十里洞坡高百十仞左右皆峭壁深溝堵禦紅苗甚為扼要廳南十里深馬坡高數百仞巖嶂層疊三十里岑任山石磴盤折四十里岑同山高可百仞羊腸迂曲路通天柱為奇兵堵截隘口又南新砦塘壩平哨又南涼傘汛西特甘昧汛臨遠置戍扼南面要衝廳

四十七

東七盤嶺陡峭奇險中通一綫如鳥道為沅晃關隘東北三十里騎頭坡黔楚要害自古置哨禦苗之地



世

南洲直隸廳

沿革

南洲貢荆州之

域商周同戰國

楚地秦為西渚

按秦與楚戰取

五者今九都之

即其西渚州屬

黔中郡西漢為

武陵郡尋陵縣

地莽改尋陸東

漢復故三國吳

黃龍元年分屬

陵置南安縣屬

南郡今九都地

隸之晉太康元

年改南郡為南

平南安屬馬南

朝宋南安改為

安南縣仍屬南

平郡齊梁州東

量域

廳境準鳥道廣一

百一十里縱八

十七里

至京師水程由

華容四千三百

五里陸路三十

三百一十里

至省水程夏秋水

滿三百八十里

冬春水退四百

八十里陸程由

華容驛路五百

四十里準鳥道

橫距九十六里

縱距二百二十

七里斜距二百

八十四里

城尚未築擬於九

天度

分野據長沙府分

星長沙子赤道

實躔辰宮三度

五十分二十四

秒八軫一度一

十分一十三秒

準九都市經度

推之赤道分野

正應辰宮四度

二十三分二十

四秒八軫一度

四十三分一十

三秒

經度距京師中

緯度北極出地二

十九度二十一

山鎮

南洲之山以九都

北太陽山為首

鎮而團山寄山

明山赤松亭山

環拱於東境清

介山獨聳於西

南雖無綿亘從

龍之勢亦若辰

星數點散落於

天光水色之間

也實測經緯高

斜以列於左

太陽山在九都北

子方人行道三

里鳥道二里高

數今時成十餘

度自平地則之

高三丈四尺斜

五分

水道

南洲向為澧水

蓄之區方輿

要洞庭西有赤

沙湖其岸多赤

沙夏秋水漲與

洞庭合而為一

即今南洲淤阜

各地宋元以前

不及參考明時

澧水田安鄉景

港入狼跋湖歷

宋田山出赤沙

匯洞庭今宋田

狼跋均成高壤

澧水至黃洋渡

即合江流嘉道

以前不惟南洲

之湖水不能會

鄉鎮

廳境初闢未編

甲即巴華龍沅

安武所撥之地

計之皆有隕坑

蘆地之名如陳

復坑中和西北

坑中和東子坑

東北坑宋田東

坑宋田西坑東

耳坑永保坑育

才大坑安居坑

育才子坑東角

坑大斗坑育才

北耳坑全安坑

官鎮坑官鎮東

坑復古坑城隍

東耳坑清界坑

清界北耳坑華

職官

撫民通判一員

常市

教諭一員

司獄一員

龍驛

澧州營左哨千總

一員駐烏嘴市

協防外委一員

九都市

湖南全省輿圖

四十九

王胡僧佑攬赤
亭城撫任約即
赤松亭陳因
之隋開皇十六
年改安南為華
容屬岳州大業
初屬羅州尋屬
巴陵郡唐垂拱
二年改華容為
容城神龍二年
復故九都地皆
隸之五代及宋
兵更變按岳武
么築大郎二都
三郎城在九都
市西南蓋洪遷
居宋田山陰即
都地元屬岳州
路明屬岳州府
國朝順康雍乾嘉
道咸同仍因明
制自成豐四年
石首藕池口潰

九都市東至團山
交巴陵縣界人
行道七十五里
鳥道五十里
經度偏西三度
五十七分
緯度極高二十
九度一十七分
九都南至蕭公廟
交沅江縣界人

分
冬至日出卯正三
刻一十一分二
十八秒日入酉
初初刻三分三
十二秒晝四十
刻七分四秒夜
五十五刻七分
五十六秒
旦刻卯初二刻
七分一十四秒
中星五帝座偏
東四度一十分
五十五秒逐年
加四十八
秒小餘一
昏刻酉正一刻
七分四十六秒
中星土司空偏
東一度二十三
分一十七秒差

經度偏西四度
一十四分
緯度極高二十
九度二十二分
赤松亭山在九都
東北良方河中
人行道二里鳥
道一里五分高
二丈八尺斜
經度偏西四度
一十二分
緯度極高二十
九度二十二分
明山在九都東乙
方人行道三十
里鳥道二十六
里
經度偏西四度
四分
緯度極高二十

江即西澧無漸
諸水均由辰沅
大河出龍陽之
沙夾潭口歷傳
家析赤亭宮達
於明山以入洞
庭自成豐四年
藕池口潰故道
固不可復尋而
在未設廳治之
先各道之水交
錯於巴華安武
沅龍之境各縣
之水道一表皆
沿舊界叙之茲
既畫地分疆而
水之出境入境
自宜條分而縷
析然在廳境之
水皆自藕池潰

美坑文華坑文
華耳坑兩豐東
坑泰來坑永泰
坑人和坑集成
東坑雙福坑官
保和障文成境
小脫洲老澧洲
迤北救洲寄山
西坡龍保坑護
龍坑曾家坑中
和障三星坑及
明山寄山港東
港西港諸蘆地
皆華容撥入為
廳地十分之四
如官洲上和障
中和大障故洲
小南洲楊家坑
集賢坑逢吉障
保泰障中脫洲

湖南全省輿圖

<p>江水溢入洞庭 荆河泥沙不能 順湖流而出猶 蓄淤積凡九都 畏連之地歲增 日廣湊成一百 餘里之沃壤光 緒十七年 奏設廳治東割巴 陵團山濱河水 以西之地又東 割華容明山寄 山濱河水以南 之地北割華容 陳復中和泰來 兩豐諸垸以南 之地西割安鄉 涂家新港以東 之地南割沅江 於梓洲蕭公廟</p>	<p>行道六十五里 鳥道六十里 經度偏西四度 十四分 緯度極高二十 九度三分 九都西至吳家偏 垸河濱交安鄉 縣界人行道三 十二里鳥道二 十九里 經度偏西四度 二十三分 緯度極高二十 九度二十二分 九都北至陳復垸 河濱交華容縣 界人行道十八 里鳥道十五里 經度偏西四度</p>	<p>二歲年加四 刻三分三十二 秒日入酉正三 刻一十一分二 十八秒晝五十 五刻七分五十 六秒夜四十四 七分四秒 旦刻寅初一刻 八分四十一秒 中星虛宿一星 偏東四十分一 秒歲差逐年加 四十九秒小 餘一</p>	<p>九度十八分 寄山在九都東 方人行道五十 九里鳥道三十 九里 經度偏西四度 緯度極高二十 九度一十七分 團山在九都東 方人行道七十 五里鳥道四十 九里 經度偏西三度 五十七分 緯度極高二十 九度一十七分 清介山在九都 南坤方人行道 五十里鳥道三 十四里</p>	<p>口而來經過之 道多無名號可 紀第廳之東西 兩界悉以水分 自茲以後當以 東條西條別之 東條之水為華容 浦水分流自藕 池口東南流至 陳復垸始入廳 境為九都市北 士方詳見靈域 緣界東南流一 十七里至九都 市東北分支南 出運市東五里 折而東流五里 過東耳垸歧分 為二一繞北洲 南出為神童港</p>	<p>下脫洲恒豐垸 美成垸耳順垸 塘洲長形洲永 福安仁垸三星 障中和障三星 垸倒映灘及青 魚簪靈官沙 港三溪湖草家 洲大通湖永福 垸外小南洲下 洲團坪廠諸蘆 地皆龍陽撥入 為廳地十分之 三如雙福垸集 成東垸集成西 垸四美垸吳家 偏垸雙和垸保 和垸華安垸德 安垸德和垸同 興垸長樂垸三</p>
---	---	---	--	---	---

五十

<p>蘆薦洲以北之 地西南割龍陽 銀珠灘東旺湖 團坪廠靈官洲 以北及大通湖 龍華司以東之 地又西南割武 陵等伴洲覆盆 洲以東之地併 之</p>	<p>一十四分 緯度極高二十 九度二十六分 九都東南至於梓 洲水退人行曲 道一百三十五 里鳥道四十五 里 經度偏西四度 七分 緯度極高二十 九度九分 九都東北至水河 東岸交華容縣 界人行道一里 鳥道里之九分 經度偏西四度 一十三分 緯度極高二十 九度二十二分</p>	<p>歲差逐年加五 十一秒小餘五 八申方距東西 中綫均偏南二 十七度九分五 十四秒 夏至日出寅方日 入戌方距東西 中綫均偏北二 十七度九分五 十四秒</p>	<p>經度偏西四度 二十一分 緯度極高二十 九度一十四分</p>	<p>一繞北洲東流 至鳥嘴市北復 分二支左支為 扁担河通於緣 界經流右支繞 北洲西七里通 於神童港經安 居垸東四里又 分為二一西流 流通神童港會 西條支水經張 家圻八三星湖 一南流四里又 分為二一東流 出大通湖一經 下南洲西南流 八里分繞下脫 洲復合流三十 里經青魚簪靈 官洲至沙港入</p>	<p>星垸和安垸和 安東垸和安西 垸全安垸官鎮 全安合垸兩豐 西垸皆安鄉撥 入為廳地十分 之一如德和垸 白泥坪及覆盆 洲西洲等伴洲 諸蘆地皆武陵 撥入為廳地百 分之九如蕭公 廟蘆薦洲諸蘆 地皆沅江撥入 為廳地百分之 八如團山以東 之蘆地係巴陵 撥入為廳地僅 百分之三以十 所撥之地不禍</p>
---	---	--	--	--	--

湖南全省輿圖

九都西南至白家口交武陵縣界
 人行道七十里
 鳥道六十五度
 經度偏西四度
 三十一分
 經度極高二十
 九度八分
 九都西北至三汊
 河交安鄉縣界
 人行道二十九
 里鳥道二十五
 里
 經度偏西四度
 二十二分
 緯度極高二十
 九度二十五分

洞庭為九都市南丁方其經流自九都東北分行東境緣界曲流三十里經大斗境羅文窰右匯華容沙口水又三十里過明山北麓分支東出入華容牛氏湖經流復緣界東行四十里至甸子口入巴陵縣界匯於洞庭九都市擬設廳治湖為九都市東卯方距市人行鳥嘴市在九都東道七十八里鳥道五十里夏秋漲起水深丈餘面濶五十餘丈

暫舉湖淤所至粗定經界耳然自東旺湖圍坪廠蒙薦洲蕭公廟柁桿洲以南皆沅陽湖水所積不已蘆地亦日增不已滄海桑田逐時而變分疆畫界尚須於此昭其定制云

九度一十八分
 南丁方十五里
 經度偏西四度
 一十分
 緯度極高二十

五十一

冬春漲落水深約三尺面濶不過二十丈
 經度偏西三度
 五十六分
 緯度極高二十
 九度二十分

西條之水即安鄉荷花嘴市在九都之後江自藕池口東南流至三汊河始入廳境為九都西北成方道里經緯為二流其支流經兩豐境西及文華華美諸境南行二十七里至清界又分為二石流一十二里通於涂家新

九度一十八分
 班甯市在九都市
 南丁方十五里
 經度偏西四度
 一十九分
 緯度極高二十
 九度一十七分

西條之水即安鄉荷花嘴市在九都西南申方十四里
 經度偏西四度
 一十六分
 緯度極高二十
 九度一十八分

雞公嘴市在九都西南申方二十里
 經度偏西四度
 一十七分
 緯度極高二十

湖南全省輿圖

港左支東南流
至華美垸南又
分二津左津東
流七里至荷花
嘴有水源自華
容至泰來垸入
廳境繞永泰人
和諸垸合而復
分分而復合北
流來匯合南流
七里至同康垸
又分為二一東
流至班甯市會
東條支水繞達
興集賢諸垸經
張家坵至下流
港會同康垸南
流之水同入三
星湖水一南流
繞同康垸通右

九度一十六分
大麻濠口市在九
都西南坤方五
十里
經度偏西四度
二十四分
緯度極焉二十
九度一十二分
驛站塘鋪均未設
汛二曰烏甯市
汛兵二十名九
都市汛兵十名
汛兵通三十名
陸路防營駐紮北
洲神童港
水營舢板分防水
路各衝要
物產稻谷蘆柴而
外惟蓮子豐美
險要廳境九都為

五十二

津之水逕大北
洲出下流港會
同康垸東流之
水同入三星湖
為九都市南丁
方其華美垸之
右津南流十里
至甯兒口會同
康垸分流之水
經大北洲老澗
洲西南流三十
五里至麻濠口
會緣界經流其
經流自三汊河
分行西境緣廳
界南流逕雙福
四美吳家垸向
心長樂保和諸
垸五十里出涂
家新港會清界

自古用兵之地
近因藕池口潰
荆泥淤塞條成
大洲倘存新淤
不盡之地廣行
屯法寓兵於農
廳北一面建立
碉堡不獨江漢
有警不能越藕
池一步而且東
趨荆口可壯岳
州聲威西臨虎
渡可為常澧特
角不其扼湘楚
之吭而拊其背
乎天若特生一
南洲之險以固
北塞也

湖南全省輿圖

分支之水又經
雞公嘴南流十
里右津兩出通
於白板口澧水
諸支津至麻濠
口會華美垸南
分支之水又十
五里至三星垸
南復會澧水諸
支津至長形洲
入於倒峽湖為
九都市西南未
方距市八行道
八十里鳥道六
十里夏秋漲起
湖水泛濫測無
定數冬春漲落
水深不過三尺
面湖僅二十餘
丈