

Нагородження переможців фотоконкурсу



ВІКІ ЛЮБИТЬ
ЗЕМЛЮ

14 листопада 2020



WIKIMEDIA
УКРАЇНА



Завдання конкурсу

- поповнення інтернет-проектів, що підтримуються Wikimedia Foundation Inc. фотографіями пам'яток природи і об'єктів природно-заповідного фонду, що знаходяться на території України;
- створення фотографій якнайбільшої кількості пам'яток природи і об'єктів природно-заповідного фонду на території України та надання доступу до них усім зацікавленим фізичним та юридичним особам
- сприяння охороні навколишнього середовища

2013



Нечипоренко Сергій, CC BY-SA 3.0

2014



Sergento, CC BY-SA 3.0

2015



Ilya, CC BY-SA 4.0

2016



BioDasha, CC BY-SA 4.0



Анна Кондратюк, CC BY-SA 4.0



Илья, CC BY-SA 4.0


2019





https://commons.wikimedia.org/wiki/Commons:Wiki_Loves_Earth_2020/Winners

Хорватія, 5, 7 місця — фото Сергія Зиська



**Кенія, 1,2, 6-9, Шрі-Ланка 1, 7
фото Володимира Бирдяка**



Іспанія, 2, 8 місця — фото Сергія

Привалова (Moahim)





Основна статистика конкурсу 2020



475 учасників

- 304 користувачі зареєструвались під час конкурсу
- 387 користувачів взяли участь в конкурсі вперше
- 88 учасників взяли участь в конкурсі не вперше



20449 фото



2334 пам'ятки (647 вперше)



Результати за 8 років конкурсу

У конкурсних списках 8561 об'єкт ПЗФ в Україні

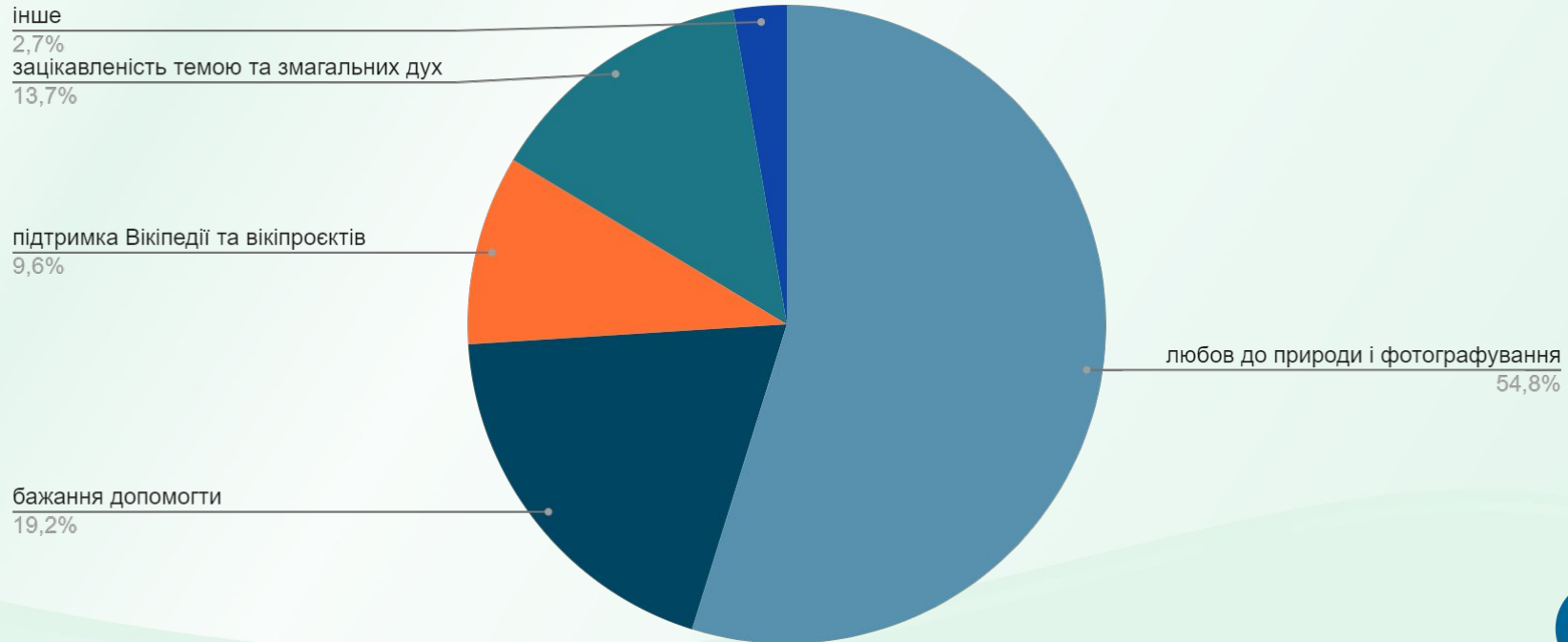
За 8 років сфотографовано 4522 (53%)

Залишилось освітлинити 4 тисячі :)





Мотивація для участі у конкурсі





Волонтери- організатори

**Анастасія Петрова
Анатолій Ротт
Наталія Ластовець
Ілля Корнійко
Антон Обожин
Юрій Пазій
Ольга Міляннович**

Менеджери- організатори

**Антон Процюк
Анастасія Івашина
Анна Хроболова
Олександр Котляр
Вікторія Іванків**



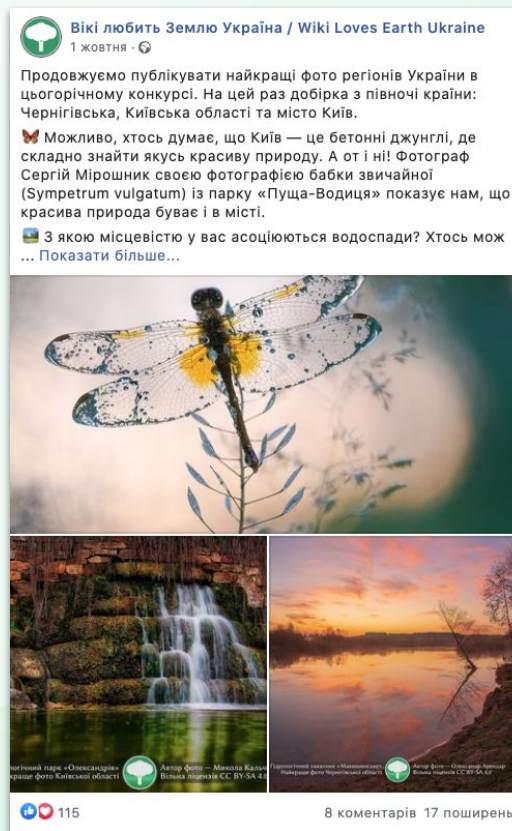
Соцмережі конкурсу

З 1 липня до 12 листопада опубліковано:

- **88 дописів у Фейсбук**
- **47 постів у Інстаграм**
- **30 публікацій у блозі**

Кількість підписників Фейсбук-сторінки зросла на 819 (з 2780 до 3599)

Інстаграм створили у травні цього року, станом на сьогодні на профіль підписався 171 користувач





ЗМІ та держоргани

У конкурсі «Вікі любить Землю» обрали найкраще фото Черкащини



Пресслужба ОДА



15.10.2020



14:24

У конкурсі «Вікі любить Землю» обрали найкраще фото Львівської області

15 жовтня 2020р, Новини. Прес-служба ОДА



Опубліковано 01 липня 2020 року, 11:38

ЕКОЛОГІЯ

ГРОМАДЯНАМ

Мешканців Дніпропетровщини запрошують взяти участь у міжнародному фотоконкурсі «Вікі любить Землю»

Крим.Реаліі

НОВИНИ ВОДА.КРИМ ВІДЕО ТА ФОТО ПОЛІТИКА БЛОГИ ПОГЛЯД ІНТЕРВ'Ю ВСЕ ЗА ДЕНЬ СПЕЦПРОЕКТИ

НОВИНИ
25 Вересень 2020, 17:56

Конкурс від «Вікіпедії»: оголошено переможця кращих фото Криму і Севастополя

київ

The Village

НОВИНИ МІСТО БІЗНЕС ЇЖА СТИЛЬ КУЛЬТУРА ЗНАННЯ

ФОТО ІРИНА КОСТЮК, 5 ЖОВТНЯ В 11:38 934 0

Найкращі фото Києва та Київської області від конкурсу «Вікі любить Землю»

Like 13 Поділитися Твітнути



Партнери



спецномінація «Найкраще фото степового ПЗФ», спецномінація «Неприємні відкриття».



спецномінація «Найкраще фото степового ПЗФ»





Основні номінації

Цінні призи:

- Кількісний внесок: топ-10 найпродуктивніших учасників
- «Якісний» внесок: топ-10 найкращих фото

Відзнаки:

- Найкраща світлина області
- Найвищий кількісний внесок в області




Сувеніри





Сувеніри





Сувеніри





Сувеніри

+1



Сертифікати магазинів





Групове фото
увімкніть за можливості камери,
будь ласка, та порахуйте до 7
:)



Вікі любить
ЗЕМЛЮ

ДИПЛОМ

фотоконкурсу

«Вікі любить Землю 2020»

за перемогу в номінації
«**За кількісний внесок**»

Організаційний комітет «Вікі любить Землю»

14 листопада 2020 року



Main page
 Welcome
 Community portal
 Village pump
 Help center

Participate

Upload file
 Recent changes
 Latest files
 Random file
 Contact us

Tools

What links here
 Related changes
 Special pages
 Permanent link
 Page information
 Subpages
 Nominate for deletion

Print/export

Create a book
 Download as PDF

Project page Discussion

Commons:Wiki Loves Earth 2020 in Ukraine/Number of objects pictured by uploader

From Wikimedia Commons, the free media repository
 < Commons:Wiki Loves Earth 2020 in Ukraine

Number of objects pictured by uploader [edit]

User	Objects pictured	Existing	New for author	New
Total	2317	0	1703	614
Wereskowa	590	547	20	23
Петро Халява	125	3	60	62
Olga Loboda 0806	196	106	41	49
Артем Жеребцов	80	2	13	65
Педагог Світлана	182	31	123	28
Еколог Світлана	153	37	82	34
Kiyanka	291	254	19	18
Galvm	62	10	10	42
Каіра Федір	56	6	19	31
Нгуїнік	66	0	50	16
Сарапулов	165	140	15	10



Main page
 Welcome
 Community portal
 Village pump
 Help center

Participate

Upload file
 Recent changes
 Latest files
 Random file
 Contact us

Tools

What links here
 Related changes
 Special pages
 Permanent link
 Page information
 Subpages
 Nominate for deletion

Print/export

Create a book
 Download as PDF
 Printable version

Project page Discussion

Commons:Wiki Loves Earth 2020 in Ukraine/Wereskowa

From Wikimedia Commons, the free media repository
 < Commons:Wiki Loves Earth 2020 in Ukraine

Contents [hide]

- Summary
- Івано-Франківська область
 - 26-101-5008
 - 26-204-5014
 - 26-204-5018
 - 26-256-5001
 - 26-106-5003
 - 26-106-5001
 - 26-240-5020
 - 26-232-5017
 - 26-212-5001
 - 26-220-5003
 - 26-110-5020
 - 26-240-5040
 - 26-208-5011
 - 26-101-5006
 - 26-101-5002
 - 26-106-5002
 - 26-101-5005
- Волинська область
 - 07-257-5001

<https://w.wiki/mA3>





Summary [\[edit \]](#)

rate	base	authors bonus	objects	ids
10	1	9	62	01-204-5022, 14-212-5001, 14-212-5002, 14-212-5003, 14-212-5004, 14-212-5008, 14-215-5001, 14-215-5002, 14-215-5005, 14-215-5007, 14-217-5002, 14-217-5005, 14-217-5006, 14-217-5009, 14-217-5010, 14-217-5011, 14-217-5013, 23-218-5001, 23-218-5004, 23-218-5005, 23-218-5006, 23-218-5007, 23-218-5008, 23-218-5009, 23-218-5010, 23-218-5011, 23-218-5012, 23-218-5013, 23-218-5014, 23-218-5015, 23-218-5016, 23-218-5017, 23-218-5018, 23-218-5019, 23-227-5003, 23-227-5006, 23-227-5007, 23-227-5008, 23-227-5009, 23-227-5014, 23-227-5015, 23-227-5016, 23-227-5018, 23-227-5019, 23-227-5020, 23-239-5001, 23-239-5002, 23-239-5003, 23-239-5006, 23-239-5010, 23-239-5020, 23-239-5022, 23-239-5024, 23-242-5001, 23-242-5002, 23-242-5003, 23-242-5004, 23-249-5001, 23-249-5002, 23-249-5003, 23-249-5004, 80-366-5004
4	1	3	14	12-104-5001, 14-212-5006, 14-212-5007, 14-215-5004, 14-217-5001, 14-217-5004, 14-217-5012, 14-239-5003, 23-227-5001, 23-227-5017, 23-239-5021, 23-248-5010, 51-101-5005, 80-386-5010
2	1	1	18	12-110-5013, 14-217-5007, 23-104-5001, 23-104-5003, 46-107-5004, 80-361-5008, 80-385-5019, 80-386-5011, 80-389-5001, 80-389-5002, 80-389-5003, 80-389-5005, 80-389-5007, 80-389-5008, 80-389-5009, 80-389-5010, 80-389-5011, 80-389-5013
1	1	0	31	01-103-5008, 01-103-5020, 01-119-5001, 01-119-5033, 01-119-5036, 01-204-5009, 01-204-5018, 14-209-5016, 14-217-5003, 21-101-5013, 21-212-5018, 21-227-5001, 23-101-5007, 23-104-5002, 23-227-5010, 23-227-5011, 23-227-5012, 26-110-5020, 32-103-5001, 46-101-5007, 46-107-5007, 71-108-5001, 73-101-5030, 80-361-5004, 80-382-5001, 80-382-5012, 80-385-5013, 80-389-5012, 80-391-5003, 80-391-5009, 85-364-5002



Перевірка



Педагог Світлана



Дегула Андрій



ТОП-10

Користувач	Сфотографовано об'єктів	Всього балів	Всього фотофайлів
Wereskowa	590	832	619
Петро Халява	125	743	790
Olga Loboda 0806	196	712	215
Артем Жеребцов	80	698	874
Педагог Світлана	182	656	572
Еколог Світлана	153	594	172
Kiyanka	291	497	464
Galvm	62	460	382
Каїра Федір	56	383	1227
Hryniuk	66	273	213



Вікі любить
ЗЕМЛЮ

ДИПЛОМ

фотоконкурсу

«Вікі любить Землю 2020»

за перемогу в спецномінації

«Найкраще відео»

Організаційний комітет «Вікі любить Землю»

14 листопада 2020 року



Користувачка Кіуанка

місто Київ та Київська область



Зелене озеро, Подільський р-н,
Київ



Петро Халява, Світлана Крючкова

АР КРИМ



Нікітський ботанічний сад,
Фото: Петро Халява



Гірський масив «Караул-Оба», Судакський р-н,
фото: Світлана Крючкова

кий заказник



Людмила Сломінська

Вінницька область





Вячеслав Галєвський

Волинська область



«Озеро Добре»



«Дюна»

Конвалієва діброва



Артем Жеребцов

Дніпропетровська, Запорізька область



Балка Кущова, яку Артем Жеребцов першим сфотографував для конкурсу



Петро Халява

Донецька область



Заказник Бешаш, який Петро Халява першим сфотографував для конкурсу



Olexandr Ghryb

Житомирська область



Заказник «Довгий брід»



Заказник «Миропільський»



Світлана Волощук

Івано-Франківська, Тернопільська область



«Ріка Пістинька з прибережною смугою»



«Гермаківські липи»



Олег Куц

Кіровоградська, Харківська область

Майгорове [ред. | ред. код]

Матеріал з Вікіпедії — вільної енциклопедії.

Координати:  48°57′00″ пн. ш. 33°24′50″ сх. д.﻿ / ﻿48.95000° пн. ш. 33.41389° сх. д.﻿ / 48.95000; 33.41389﻿ (48.95000; 33.41389)

Майгорове — ландшафтний заказник місцевого значення в Україні. Об'єкт розташований на території Онуфріївського району Кіровоградської області, на північний схід від смт Павлиш.

Площа 35 га. Статус присвоєно згідно з рішенням Кіровоградської обласної ради № 13 від 26.08.1994 року. Перебуває у віданні ДП «Онуфріївський лісгосп» (Онуфріївське лісництво, кв. 115, вид. 1-5, 13).

Статус присвоєно для збереження кількох частин лісового масиву (дуб, граб), що зростає на схилах балки. Виявлено угруповання лікарських трав.

Майгорове (заказник)



Майгорове в червні 2020

 48°57′00″ пн. ш. 33°24′50″ сх. д.﻿ / ﻿48.95000° пн. ш. 33.41389° сх. д.﻿ / 48.95000; 33.41389﻿ (48.95000; 33.41389)

Розташування: Кіровоградська область,
Онуфріївський район,
на північний схід від смт Павлиш



Wereskowa

Львівська, Херсонська, Хмельницька, Чернігівська,
Одеська області



Решнівська (пам'ятка природи), Хмельницька область. Авторка: Кристина Федорович
(Wereskowa)



Snizhana Chernikova

Одеська область



Озеро Кагул



Непран Vyacheslav

Луганська область

Новобіла — ботанічна пам'ятка природи місцевого значення, розташована між селами [Новобіла](#), [Павленкове](#) та [Литвинове](#) [Новопсковського району](#) [Луганської області](#). Загальна площа — 2407 га.

Ботанічна пам'ятка отримала статус згідно з рішенням [Луганської облради](#) № 8/7 від 29 вересня 1999 року.

Пам'ятка природи знаходиться на крейдяних [відслоненнях](#) правого берега річки [Білої](#) і представлена різноманітною флорою, що вміщує в собі рідкісні, зникаючі та ендемічні види рослин.

Див. також [ред. | ред. код]

- [Природно-заповідний фонд Луганської області](#)

Джерела [ред. | ред. код]

Ботанічна пам'ятка природи місцевого значення «Новобіла»

Категорія МСОП — III (Пам'ятка природи)



 [49°47'56" пн. ш. 39°12'03" сх. д.](#)



Максум Sydorov

Миколаївська область



Парк Перемоги




Yurii-mr

Полтавська область

Лиса Гора (пам'ятка природи, Шишацький район) [ред. | ред. код]


Матеріал з Вікіпедії — вільної енциклопедії.

 У Вікіпедії є статті про інші значення цього терміна: *Лиса Гора*.

Лиса Горá — геологічна пам'ятка природи місцевого значення в Україні. Розташована в межах Шишацького району Полтавської області, на північ від східної частини села Яреськи.

Площа 5 га. Статус надано згідно з рішенням облвиконкому № 329 від 22.07.1969 року. Перебуває віданні ДП «Миргородський лісгосп» (Чапаївське л-во, кв. 4).

Статус надано для збереження мальовничого урвища, що підноситься над долиною річки Псел. З урвища відкривається панорама довколишніх заплавних лісів, лук, меандрів і стариць річки Псла.



Джерела [ред. | ред. код]

- Лиса гора



Петро Гринюк

Рівненська область

Гора «Красна» [ред. | ред. код]

Матеріал з Вікіпедії — вільної енциклопедії.

Координати: 50°01′50″ пн. ш. 25°19′09″ сх. д.﻿ / ﻿50.03056° пн. ш. 25.31917° сх. д.﻿ / 50.03056; 25.31917

Гора́ «Кра́сна» — лісове **заповідне урочище** місцевого значення в Україні. Розташоване в межах Радивилівського району Рівненської області, на території Дружбівської сільської ради (біля села Дружба).

Площа 4,5 га. Заснований рішенням облвиконкому № 98 від 18.06.1991 року. Перебуває у віданні ДП «СЛАП «Радивилівський держспецлісгосп» (кв. 96, вид. 1, 2).

Статус надано для збереження місць зростання рідкісних рослин. Геологічна будова території урочища типова для Гологоро-Кременецького нагір'я Подільської височини — це вапняковий **останець неогенового** віку, перекритий малопотужними четвертинними лесоподібними суглинками. Вершина гори має відмітку 335 м. Пагорб у 1972-73 рр. заліснений переважно сосною та ялиною. Із чагарників тут ростуть **терен колючий**, **жостір проносний**, **калина**, **свидина кров'яна**. Трав'яний покрив різноманітний, переважають **куничник наземний**, **мітлиця тонка**, **суниця лісова**, **перестріч польовий**, **молочай кипарисоподібний**, **парило звичайне**, **деревій звичайний**, **чебрець вапняковий**, рідше — **рутвиця звивиста**, **шавлія кільчата**, **суниця зелені**, **роман напівфарбувальний**. Трапляються й рідкісні рослини: **коручка чемерникоподібна** та **коручка темно-червона**, **булатка червона**, занесені до Червоної книги України, а також дуже рідкісний вид — **гакелія пониклоплода**.

У роки Другої світової війни тут проходила лінія оборони, тому на горі багато окопів та бліндажів. Місцеві жителі розповідають легенди та перекази про козака Мамаю, який тут загубив шапку.

Гора «Красна» (заповідне урочище)



50°01′50″ пн. ш. 25°19′09″ сх. д.﻿ / ﻿50.03056° пн. ш. 25.31917° сх. д.﻿ / 50.03056; 25.31917

Розташування: Україна
Рівненська область,
Радивилівський район

Найближче місто: Радивилів



Ольга Лобода

Сумська, Чернігівська область

Красне (заповідне урочище, Тростянецький район) [ред. | ред. код]

Матеріал з Вікіпедії — вільної енциклопедії.

Красне — заповідне урочище в Україні, об'єкт природно-заповідного фонду Сумської області.

Розташований на захід від міста Тростянець на землях Становської сільської ради Тростянецького району, у лісовому фонді ДП «Тростянецьке лісове господарство»: (Нескучанське лісництво, кв. 71 (діл. 13, 15-17, 25.1).


Площа урочища 16,2 га, статус — з 28.07.1970 року.

Статус надано для високобонітетного дубово-ясеневого лісу природного походження із штучною домішкою модрини європейської віком понад 120 років. Входить до складу території Національного природного парку «Гетьманський».

Джерела [ред. | ред. код]

- Природно-заповідний фонд Сумської області: Атлас-довідник. — К.: ТОВ «Українська Картографічна Група», 2016. — 94 с.

Красне



Розташування: Україна
Сумська область,
Тростянецький район

Найближче місто: Тростянець




Nikride

Черкаська область

Цибулівський (заказник) [ред. | ред. код]

Матеріал з Вікіпедії — вільної енциклопедії.

1 зміна у цій версії очікує на перевірку. Стабільну версію було перевірено 23 грудня 2016.

 [перевірити нові зміни] 

Цибулівський — гідрологічний заказник місцевого значення в Монастирищенському районі Черкаської області.

Опис [ред. | ред. код]

Заказник площею 371 га розташовано біля с. **Івахни**.

Як об'єкт природно-заповідного фонду створено рішенням Черкаського облвиконкому від 28.11.1979 р. № 597. Землекористувач або землевласник, у віданні якого знаходиться заповідний об'єкт — **Івахнянська сільська рада**.^[1]

Болото є важливим регулятором гідрологічного режиму з типовою **рослинністю**.




Джерела та література [ред. | ред. код]

Цибулівський заказник

Категорія МСОП — IV (Заказник)



Розташування:  Україна
Черкаська область,
Монастирищенський район

Найближче місто: с. Івахни

Площа: 371 га

Заснований: 1979

Керівна організація: Івахнянська сільська рада

Країна  Україна



Рошко Станіслав

Закарпатська область





Слово переможцям



Дебютанти

- Петро Халява — 790 фотографій 125 об'єктів, 62 з них — вперше для Вікісховища
- Петро Гринюк — 213 фотографій 66 об'єктів, 16 — вперше
- Nikride — 38 фотографій 24 об'єктів, 20 — вперше
- Станіслав Рошко — 221 фотографія 37 об'єктів, 115 — вперше
- Taras Zolotavin — 74 фотографії 22 об'єктів, 13 — вперше
- Андрій Гриценко — 188 фотографій 14 об'єктів, 10 — вперше
- Arth Kura — 56 фотографій 13 об'єктів; 9 — вперше
- Natalia Parkhomenko — 218 фотографій 38 об'єктів, 3 — вперше
- Сергій Пивоваров — 131 фотографія 23 об'єктів, 1 — вперше
- Aleksandr Zakharov 1 — 72 фотографії 17 об'єктів, 3 — вперше



Вікі любить
ЗЕМЛЮ

ПОДЯКА

від організаторів

«Вікі любить Землю»

за роботу у складі журі
фотоконкурсу

Організаційний комітет «Вікі любить Землю»

14 листопада 2020 року



Журі

Андрій-Тарас Башта — науковець-еколог

Олексій Василюк — активіст громадських екологічних рухів

Максим Гаврилюк — український зоолог, вікіпедист

Михайло Кулішов — краєзнавець, фотограф

Вадим Манюк — еколог та краєзнавець

Олексій Петренко — краєзнавець та видавець

Микола Скиданюк — еколог, керівник ГО «Наш дім – Манява»

Володимир Фалін — фотограф

Олександр Харчиков — фотограф, громадський активіст

Георгій Чернілевський — інженер-програміст, фотограф



Вікі любить
ЗЕМЛЮ

ДИПЛОМ

фотоконкурсу

«Вікі любить Землю 2020»

за перемогу в номінації

«Найкраще фото області»

Організаційний комітет «Вікі любить Землю»

14 листопада 2020 року



Жаба земляна сіра або ропуха звичайна (*Bufo bufo*)
Орнітологічний заказник «Булахівський Лиман»
Найкраще фото Дніпропетровської області



Автор фото — Роман Рись
Вільна ліцензія CC BY-SA 4.0



Росичка круглолиста (*Drosera rotundifolia*)
Національний природний парк «Слобожанський»
Найкраще фото Харківської області



Автор фото — Сергій Рижков
Вільна ліцензія CC BY-SA 4.0



Національний природний парк «Бузький Гард»
Найкраще фото Миколаївської області




Автор фото — Віталій Башкатов
Вільна ліцензія CC BY-SA 4.0



Державний ландшафтний заказник «Мис Айя»
Найкраще фото Севастополя




Автор фото — Віталій Башкатов
Вільна ліцензія CC BY-SA 4.0



Регіональний ландшафтний парк «Тиха бухта»
Найкраще фото Криму



Автор фото — Віталій Башкатов
Вільна ліцензія CC BY-SA 4.0



Азово-Сиваський національний природний парк
Найкраще фото Херсонської області



Автор фото — Вікторія Роговенко
Вільна ліцензія CC BY-SA 4.0



Джарилгацький НПП
Найкраще фото Херсонської області



Автор фото — Костянтин Брижниченко
Вільна ліцензія CC BY-SA 4.0



НПП «Прип'ять-Стохід»
Найкраще фото Волинської області




Автор фото — Анна Палюх
Вільна ліцензія CC BY-SA 4.0



Заповідник «Розточчя»
Найкраще фото Львівської області»




Автор фото — EnergyButterfly
Вільна ліцензія CC BY-SA 4.0



Гідрологічний заказник Ірдинське болото
Найкраще фото Черкаської області»



Автор фото — Seencleyr
Вільна ліцензія CC BY-SA 4.0



Озеро Журавлине
Найкраще фото Сумської області»



Автор фото — Medoffer
Вільна ліцензія CC BY-SA 4.0



Ландшафтний заказник Обитічна Коса
«Найкраще фото Запорізької області»



Автор фото — Анатолій Волков,
Вільна ліцензія CC BY-SA 4.0



Шафран сітчастий (*Crocus reticulatus*)
Заказник «Тарасенківський»
Найкраще фото Полтавської області



Автор фото — Оксана Козачкова
Вільна ліцензія CC BY-SA 4.0

Oksana Kozachkova 2019



Урочище «Каскади»
Найкраще фото Кіровоградської області



Автор фото — Олександр Ткаченко
Вільна ліцензія CC BY-SA 4.0



Природний заповідник «Древлянський»
Найкраще фото Житомирської області



Автор фото — Павло Мокрицький
Вільна ліцензія CC BY-SA 4.0



Сич хатній (*Athene noctua*)
Ландшафтний заказник Соколіні гори
Найкраще фото Рівненської області



Автор фото — Петро Катеринич
Вільна ліцензія CC BY-SA 4.0





Сова вухата (*Asio otus*)
Лісовий заказник «Дача Галілея»
Найкраще фото Тернопільської області



Автор фото — Андрій П'ятничка
Вільна ліцензія CC BY-SA 4.0



Кулик-довгоніг (*Himantopus himantopus*)
Дунайський біосферний заповідник
Найкраще фото Одеської області




Автор фото — Сергій Рижков
Вільна ліцензія CC BY-SA 4.0



Скелеподібне оголення верхньої крейди
Найкраще фото Донецької області



Автор фото — Віталій Башкатов
Вільна ліцензія CC BY-SA 4.0



Ботанічна пам'ятка природи Осинівська
Найкраще фото Луганської області




Автор фото — Андрій Шейко
Вільна ліцензія CC BY-SA 4.0



Карпатський біосферний заповідник
Найкраще фото Закарпатської області



Автор фото — Мар'ян Винницький
Вільна ліцензія CC BY-SA 4.0



Карпатський національний природний парк
Найкраще фото Івано-Франківської області



Автор фото — Сергій Рижков
Вільна ліцензія CC BY-SA 4.0



Геологічна пам'ятка природи «Шишкові горби»
Найкраще фото Чернівецької області



Автор фото — Сергій Нестерчук
Вільна ліцензія CC BY-SA 4.0

Національний природний парк «Подільські Товтри»
Найкраще фото Хмельницької області



Автор фото — Сергій Зисько
Вільна ліцензія CC BY-SA 4.0



Лядівській заказник та вид на Нагорянські печери
Найкраще фото Вінницької області




Автор фото — Сергій Зисько
Вільна ліцензія CC BY-SA 4.0



Гідрологічний заказник «Макишинське»
Найкраще фото Чернігівської області



Автор фото — Олександр Арендар
Вільна ліцензія CC BY-SA 4.0



Дендрологічний парк «Олександрія»
Найкраще фото Київської області



Автор фото — Микола Кальченко
Вільна ліцензія CC BY-SA 4.0



Бабка звичайна (лат. *Sympetrum vulgatum*)
Пуща-Водицький лісопарк
Найкраще фото Києва



Автор фото — Сергій Мірошник
Вільна ліцензія CC BY-SA 4.0



ВІКІ ЛЮБИТЬ
ЗЕМЛЮ

ДИПЛОМ

фотоконкурсу

«Вікі любить Землю 2020»

за перемогу в номінації
«Найкраще фото конкурсу»

Організаційний комітет «Вікі любить Землю»

14 листопада 2020 року



Регіональний ландшафтний парк «Кінбурнська Коса»
Авторка фото — Вікторія Роговенко, вільна ліцензія CC BY-SA 4.0



Ландшафтний заказник загальнодержавного значення «Мис Айя»
Автор фото — Віталій Башкатов, вільна ліцензія CC BY-SA 4.0



Лісовий заказник «Березовий гай», Деснянський район м. Київ
Автор фото — Сергій Мірошник, вільна ліцензія CC BY-SA 4.0



Геологічна пам'ятка природи «Шишкові горби», Чернівецька область
Автор фото — користувач Sergnester, вільна ліцензія CC BY-SA 4.0




Регіональний ландшафтний парк «Гранітно-степове Побужжя»
Авторка фото — Вікторія Роговенко, вільна ліцензія CC BY-SA 4.0



Поріг Інтеграл на річці Південний Буг. Національний природний парк «Бузький Гард»
Автор фото — Віталій Башкатов, вільна ліцензія CC BY-SA 4.0



Карпатський національний природний парк
Автор фото — Михайло Ременюк, вільна ліцензія CC BY-SA 4.0



Національний природний парк «Бузький Гард»
Автор фото — Віталій Башкатов, вільна ліцензія CC BY-SA 4.0



Національний природний парк «Бузький Гард»
Автор фото — Віталій Башкатов, вільна ліцензія CC BY-SA 4.0



Бабка звичайна у Пуща-Водицькому лісопарку. Найкраще фото Києва
Автор фото — Сергій Мірошник, вільна ліцензія CC BY-SA 4.0

Запрошуємо до слова:

- Віталія Башкатова
- Вікторію Роговенко
- Сергія Нестерчука



Спеціальні номінації

- Найкраща аерофотозйомка
- Відео
- «Неприємні відкриття»

Спецномінації для місцевостей

- Найкраще фото степового ПЗФ
- Додаткові відзнаки для фото Миколаївської області



Вікі любить
ЗЕМЛЮ

ДИПЛОМ

фотоконкурсу

«Вікі любить Землю 2020»

за перемогу в спецномінації

«Найкраща аерофотозйомка»

Організаційний комітет «Вікі любить Землю»

14 листопада 2020 року



Журі

Сергій Орлік — учасник фотоконкурсів «Вікі любить Землю» і «Вікі любить пам'ятки», один із переможців спецномінації для аерофото у минулорічному «Вікі любить Землю», переможець номінацій «Найкраще фото Луганської області» («Вікі любить пам'ятки» 2016 року) і «Найкраще фото Донецької області» («Вікі любить пам'ятки» 2018 року); автор та розробник віртуальних турів.

Андрій Пирожок — завідувач кафедри електроприводу та автоматизації промислових установок НУ «Запорізька політехніка», керівник проєкту «Школа операторів дронів».

Валентин Волошин — громадський активіст, координатор волонтерського проєкту «Bergwaldprojekt», популяризатор сталого туризму і Карпат, керівник Регіональної Туристичної Організації Закарпаття.






Підніжжя гори **Петрос**, **Карпатський біосферний заповідник**, Закарпатська область.

Автор: **Ярослав Коник**, вільна ліцензія CC BY-SA 4.0



Колекція лісовода Вінтера, Київ. Авторка: Вікторія Роговенко, вільна ліцензія CC BY-SA 4.0



Полонина Гаджина та Черногора взимку. [Карпатський національний природний парк](#), Івано-Франківська область.

Авторка: Ната Мостова, вільна ліцензія [CC BY-SA 4.0](#)



Заказник «Коса Обіточна», Запорізька область. Автор: Євген Самученко, вільна ліцензія CC BY-SA 4.0



Заказник «Коса Обіточна», Запорізька область. Автор: Анатолій Волков, вільна ліцензія CC BY-SA 4.0



Манявський водоспад, Івано-Франківська область. Автор: Віталій Синдикат, вільна ліцензія CC BY-SA 4.0

3



Заповідник «Розточчя», Яворівський район, Львівська область
Автор фото: Анна Палюх, CC BY-SA 4.0




Гідрологічний заказник Ірдинське болото, вид на розлив, Черкаська область
Автор фото: Андрій Чуяшенко, CC BY-SA 4.0



Гідрологічний заказник Ірдинське болото, вид на канал, Черкаська область
Автор фото: Андрій Чуяшенко, CC BY-SA 4.0





Гідрологічний заказник Ірдинське болото, вид на розлив, Черкаська область
Автор фото: Андрій Чуяшенко, CC BY-SA 4.0





Озеро Журавлине, Сумський район, Сумська область
Автор фото: Денис Юрченко, CC BY-SA 4.0





Вікі любить
ЗЕМЛЮ

ДИПЛОМ

фотоконкурсу

«Вікі любить Землю»

за перемогу в спецномінації

«Найкраще відео»

Організаційний комітет «Вікі любить Землю»

14 листопада 2020 року



Журі

Сергій Гладкевич — незалежний експерт дикої природи, фотограф-натураліст, журналіст.

Сузанна Тимочко — спеціалістка з комунікацій напряму «Рідкісні види» WWF-Україна.

Назар Токар — адміністратор української Вікіпедії, блогер, автор видання Tokar.ua.



1 місце

Сергій Марков





2 місце

Сергій Марков





**3 місце та відзнака за кількість
поданих робіт**

Сергій Ковальов



2 місце



Автор: Сергій Марков

CC BY-SA 4.0



Вікі любить
ЗЕМЛЮ

ДИПЛОМ

фотоконкурсу

«Вікі любить Землю 2020»


за спеціальну відзнаку журі

Організаційний комітет «Вікі любить Землю»

14 листопада 2020 року



Ігор Червоненко





Наталія Мостова



Фото © Наталія Мостова, вільна ліцензія CC-BY-SA-4.0




Фото © Наталія Мостова,
вільна ліцензія CC-BY-SA-4.0



Спецномінація «Неприємні відкриття»

До журі входили:

- Олексій Василюк, голова правління Української природоохоронної групи
- Юлія Куцоконь, кандидат біологічних наук, Інститут зоології НАН України
- Юлія Спінова, асистентка кафедри екології НАУКМА
- Вікторія Іванець, фотограф, науковий співробітник Національноо антарктичного наукового центру





Ботанічна пам'ятка природи «Ступки-Голубовські», Бахмутський район, Донецька область
Автор фото © Aleksandr Zakharov 1, вільна ліцензія CC BY-SA 4.0





Азово-Сиваський національний природний парк, Херсонська область
Автор фото © Roksolana Varan, вільна ліцензія CC BY-SA 4.0





Гідрологічний заказник «Башта», Хмельницька область
Автор фото © Panchuk Valentyn, вільна ліцензія CC BY-SA 4.0





Найбільшу кількість фото завантажив Микола Сарапулов — 79 світлин (20 % від усіх поданих на номінацію). На другій позиції за кількістю завантажених світлин користувачка Кіуанка з 37 фото, на третьому — Артем Жеребцов з 32 знімками.



ВІКІ ЛЮБИТЬ
ЗЕМЛЮ



UNCG
Ukrainian Nature Conservation Group

ВІКІ ЛЮБИТЬ ЗЕМЛЮ

Спецномінація «Найкраще фото степового ПЗФ»

wle.org.ua

Фото © Артем Жеребцов, CC-BY-SA-4.0





Журі

- **Анна Куземко**, докторка біологічних наук, Інститут ботаніки НАН України
- **Іван Мойсієнко**, доктор біологічних наук, завідувач кафедри ботаніки Херсонського державного університету
- **Катерина Стрипко**, директорка БО «БФ «Фонд захисту біорізноманіття України»
- **Ольга Чусова**, кандидатка біологічних наук, Інститут ботаніки НАН України
- **Олена Бронскова**, наукова співробітниця НПП «Меотида»



Буклет





Заповідник «Крейдова флора», Донецька область
Найкраще фото степового ПЗФ



Автор фото — Oleksiy Solovkin
Вільна ліцензія CC BY-SA 4.0



Заповідник «Крейдова флора», Донецька область
Найкраще фото степового ПЗФ



Автор фото — Oleksiy Solovkin
Вільна ліцензія CC BY-SA 4.0



Тилігульський регіональний ландшафтний парк,
Одеська область
Найкраще фото степового ПЗФ



Автор фото — Віктор Красюк
Вільна ліцензія CC BY-SA 4.0



Азово-Сиваський національний природний парк, Херсонська область
Найкраще фото степового ПЗФ



Автор фото — Вікторія Роговенко
Вільна ліцензія CC BY-SA 4.0



Заказник «Дніпровські Пороги», Запоріжжя
Найкраще фото степового ПЗФ




Автор фото — Yana Moseiko
Вільна ліцензія CC BY-SA 4.0



Дворічанський НПП, Харківська область
Найкраще фото степового ПЗФ



Автор фото — Alsamua
Вільна ліцензія CC BY-SA 4.0



Дворічанський національний природний парк, Харківська область
Найкраще фото степового ПЗФ



Автор фото — Alsamua
Вільна ліцензія CC BY-SA 4.0



Спецномінація «Світлини Миколаївщини»

Журі спецномінації:

- ✿ Олександра Оскирко — герпетолог, аспірантка кафедри зоології Факультету природничих наук Карлового університету, м. Прага, Чехія; експерт ГО «Українська природоохорона група».
- ✿ Ігор Сіренко — фотограф, експерт ГО «Українська природоохорона група».
- ✿ Владислав Артамонов — директор Національного природного парку «Бузький Гард».






Вікторія Роговенко





Віталій Башкатов





Сергій Рижков





Спецномінація «Світлини Миколаївщини» Кількісний внесок

Макsym Sydorov



**На завершення:
наш біль та приводи радіти**



Science Competition


КОНКУРС НАУКОВИХ ФОТОГРАФІЙ

СФОТОГРАФУЙ НАУКУ ДЛЯ ВІКІПЕДІЇ!

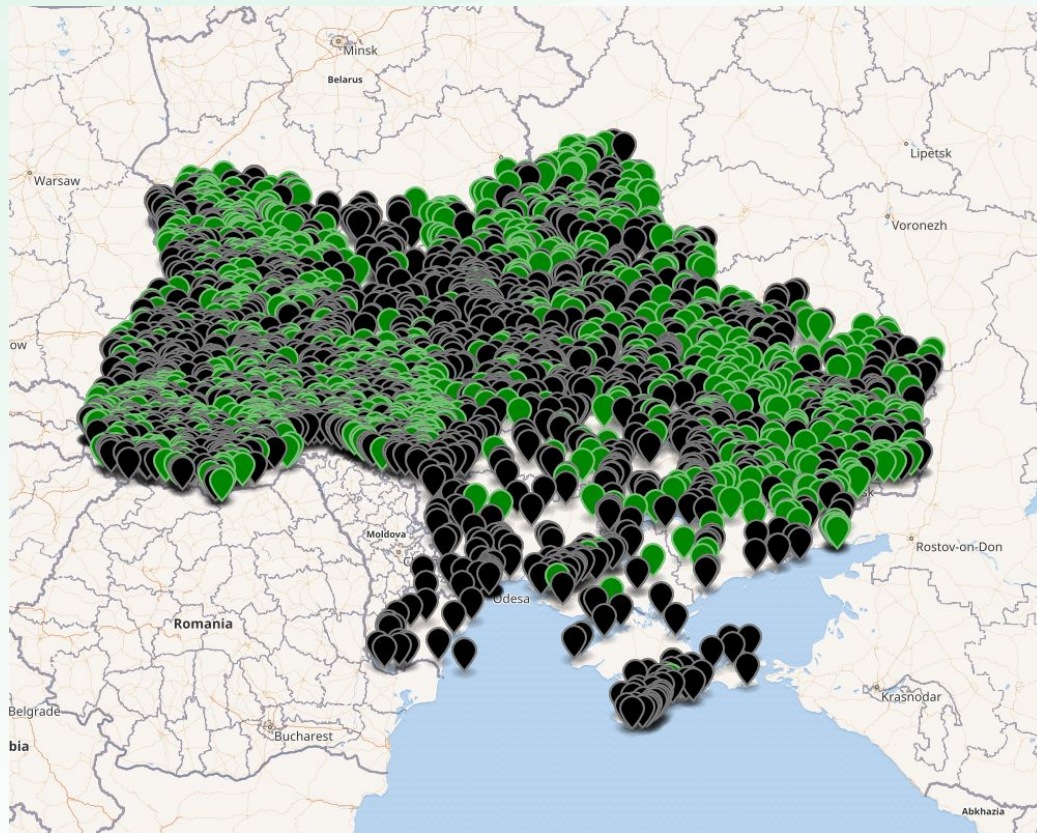
SCIENCEPHOTO.WIKIMEDIA.ORG.UA
1–30 Листопада 2020



© ЯНА СЫЧИКОВА | CC BY 4.0



Блокові
наноструктури
на поверхні
фосфіду індію.
Збільшення
у 2300 разів.





item	itemLabel	image	region	date	area	coords
Q47003253 wd:Q47003253	Січка	commons:26-220-5003 Уроцище Січка.jpg	Q178269 wd:Q178269	1 січня 1988 р.	20.5	Point(23.712949 48.750113)
Q47003298 wd:Q47003298	Яворівський Гук	commons:Яворівський Гук.jpeg	Q178269 wd:Q178269	1 січня 1996 р.	0.1	Point(24.99167 48.25389)
Q47003304 wd:Q47003304	Парк партизанської слави	commons:Парк Партизанської Слави , Зарчанське лісництво, кв.27.jpg	Q178269 wd:Q178269	1 січня 1983 р.	7	Point(24.67444 48.51583)
Q47003310 wd:Q47003310	Страгора	commons:Страгора (заказник), Надвірнянський район, Івано-Франківська обл.jpg	Q178269 wd:Q178269	1 січня 1980 р.	840	Point(24.58278 48.56444)
Q47003334 wd:Q47003334	Скеля на правому березі ріки Прут	commons:Скеля в Дорі на правому березі Прута.JPG	Q178269 wd:Q178269	1 січня 1993 р.	1	Point(24.60312 48.49333)
Q47003348 wd:Q47003348	Погар	commons:Уроцище Погар.JPG	Q178269 wd:Q178269	1 січня 1988 р.	52.3	Point(24.52 48.56972)
Q47003381 wd:Q47003381	Липієка-Дубшара	commons:Самшид.jpg	Q178269 wd:Q178269	1 січня 1988 р.	41	Point(24.12 48.85306)
Q47003547 wd:Q47003547	Володимирецький парк	commons:Панський маєток у Володимирці.jpg	Q174187 wd:Q174187	1 січня 1983 р.	3	Point(26.12333 51.42639)
Q47003552 wd:Q47003552	«Жван»	commons:Парк Жван навколо ланської садиби. Праворуч штучний водоспад під арочним мостом що веде в парк.jpg	Q166709 wd:Q166709	1 січня 1995 р.	3.5	Point(27.522 48.722)
Q47003554 wd:Q47003554	Тарасові явори	commons:71-228-5028 Tarasovi Yavory SAM 9628.jpg	Q161808 wd:Q161808	1 січня 2015 р.	1.4	Point(30.8818 49.235081)
Q47003555 wd:Q47003555	Терентівські гори	commons:Джерело-в-яру-Терентівських-гор.jpg	Q174187 wd:Q174187	1 січня 2005 р.	15	Point(26.7225 50.58806)
Q47003577 wd:Q47003577	Прип'ять-Стохід	commons:Фронтвий Нобель.jpg	Q174187 wd:Q174187	1 січня 1995 р.	2160	Point(25.77694 51.88056)
Q47003591 wd:Q47003591	Парк імені 50-річчя Жовтня	commons:Стела з охоронною табличкою парку лікарні Південно-західної залізниці P1350042.jpg	Q166709 wd:Q166709	1 січня 1990 р.	20	Point(27.9475 49.549444)
Q47003592 wd:Q47003592	Купинський заказник	commons:Заказник Купинський. Климентовицьке л-во (кв.14, вид.14). 27.04.2019.jpg	Q171331 wd:Q171331	1 січня 1992 р.	12	Point(27.2225 50.23778)
Q49319158 wd:Q49319158	Федорівська Печера	commons:Федорівська печера 02.JPG	Q163271 wd:Q163271	1 січня 1983 р.	0.5	Point(32.78888888 46.83055555)
Q50400859 wd:Q50400859	Асканія-Нова	commons:Kher-11 Askaniya Nova 5.jpg	Q163271 wd:Q163271	1 січня 1983 р.	183.2	Point(33.877962 46.457724)



ВІКІПЕДІЯ
Вільна енциклопедія



Вікі любить
ЗЕМЛЮ



WIKIMEDIA
УКРАЇНА

Дякуємо!

Беріть участь у фотоконкурсах,
пишіть статті до Вікіпедії :)

Питання, пропозиції партнерства,
коментарі і критика —
wle@wikimedia.org.ua