



Ludovicus Müller

110443

Henry Miller

Adrianus Mo


Adrianus

Kept in
Borden Safe

Accessions

Shelf No.

~~110443~~
Atlas 1010.4.1704




Phil... d.

Adrianus

~~Colubus Jacobus 1711~~
H. in

Ludovicus



~~Vit. m. j. 1711~~
H. in

Andreas

Stancus 1711

~~Antonius~~

~~B. 1711~~

Ludovicus

Ludovicus

Null 1711



Digitized by the Internet Archive
in 2015

<https://archive.org/details/atlascurieuxoder00bode>

**
ATLAS CURIEUX*

oder

Neuer und Compendieuser ATLAS,

in welchem

*außer den General Land Charten von AMERICA, AFRI-
CA, ASIA und EUROPA,*

*und der in letzterem gelegenen Reichen und Ländern,
sehr viele Speciale von besondern Provinzien und Territorien,
sonderlich deren, die in letzteren Kriegen renomiert worden,
enthalten sind.*

Herausgegeben und verlegt

von

Gabriel Bodenehr, Kupfferstecher in Augsburg.

*Ex tabulis geographicis Ludovici Müllers
1788*

7 11 1971

1000 1000 1000

Atlas 1000 4 10704

1000 1000 1000

1000 1000

1000 1000 1000

Hochgeneigter und Kunstliebender Leser.



Es stellet sich allhier zu deinem Nutzen und Ergötzen ein neuer ATLAS, bestehend aus 101. Charten; in welchen nicht allein alle Theile der Welt und grosse Königreich und Fürstenthümer, sondern auch sehr viele speciale Provinzen und Districte auff das genaueste verzeichnet sind. Es wird, wie ich hoffe, dieses Werck allen Liebhabern der Geographiæ nicht undienlich seyn, insonderheit aber denjenigen wohl zu statten kommen, welche die Historien, sonderlich der neuern Zeiten lieben, und die Zeitungen mit Nutzen und Verstand lesen wollen; Dann in diesem Atlante fast alle Theatra des letztern Spanis. Succesions-Kriegs, ich will sagen, alle die besondere Provinzen und Territoria, die in demselben merckwürdig worden, zu sehen seyn; Gleichwie

auch die, so bey jetzigen Conjunctionen in Consideration kommen, oder kommen dörrften. Die Ordnung ist nach der heut zu Tag fast durchgehends üblichen Methode die Geographiæ zu tractiren eingerichtet, und aus beygefügetem Register zu ersehen. Ob schon auch dieser Atlas andern an Grösse der Blätter weicht, so wird doch der Augenschein weisen, daß viele special-Charten hierinnen seynd, die man in grössern Wercken vergeblich suchen würde. Im übrigen recommandirt dem geneigten Liebhaber dieses Werck, samt andern Verlag und seiner Persohn aufs beste


der Dienstgeflissenste Berleger

Gabriel Bodenehr.

Verzeichnuß der **Charten** in diesem **ATLANTE**.

- | | | | |
|--|---|--|---|
| <p>1. D Er ganze W E L T - C R E Y S, Worinnen der erste Meridian, in einem nach Französischer, im andern nach Holländischer Art gezogen &c.</p> <p>2. A M E R I C A, der Meridian nach Französicher und Holländischer Art.</p> <p>3. E U R O P A, A S I A, A F R I C A, der Meridian, sowohl nach Französicher als Holländischer Art.</p> <p>4. Carta Hydrographica, aller Meere.</p> <p>5. Tabelle von Europens Eintheilung.</p> <p>6. E U R O P A.</p> <p>7. S P A N I E N.</p> <p>8. Lisabona mit der Gegend.</p> <p>9. Die Küste von Galicien.</p> <p>10. Die Küste von Andalusien.</p> <p>11. Die Fahrt von Cadix durch die Meer-Enge oder Straffe Gibraltar ins Mittelländische Meer.</p> <p>12. C A T A L O N I E N.</p> <p>13. F R A N C H R E I C H.</p> <p>14. Reis- Carte von Paris nach Lion und von Lion nach Marsilien.</p> <p>15. Gegend von Toulon bis Marsilien und Tropez.</p> <p>16. Reis- Carte aus Provence in Italien.</p> <p>17. Reis- Carte aus Dauphine in Italien.</p> <p>18. G R O S - B R I T A N N I E N.</p> <p>19. Die N I E D E R L A N D E, nach den 17. Provinzen eingetheilt.</p> | <p>20. Die S P A N I S C H E N I E D E R - L A N D E.</p> <p>21. F L A N D E R N.</p> <p>22. Menin mit anliegenden Festungen.</p> <p>23. Ryffel oder Lille.</p> <p>24. Brugge, Gent, Ostende.</p> <p>25. Mons oder Bergen in Hennegau.</p> <p>26. Ath in Hennegau.</p> <p>27. Luxemburg.</p> <p>18. Die Graffschaft Namur.</p> <p>29. Namur mit der Gegend.</p> <p>30. Charleroy mit der Gegend.</p> <p>31. Dovay.</p> <p>32. Dornick oder Tournay.</p> <p>33. Arras mit nahe anligender Gegend.</p> <p>34. St. Omer mit der Gegend.</p> <p>35. Arien und St. Venant mit nahe anligender Gegend.</p> <p>36. Bethune mit der Gegend.</p> <p>37. Geldern.</p> <p>38. Pündtner Gränzen.</p> <p>39. Lucerner Gegend.</p> <p>40. I T A L I E N.</p> <p>41. I T A L I E N vor die Reisende.</p> <p>42. Das Mittelländische M E E R.</p> <p>43. Die obere L O M B A R D I E.</p> <p>44. Die untere L O M B A R D I E.</p> <p>45. S A V O Y E N.</p> <p>46. Turin mit der Gegend.</p> <p>47. Mantoua.</p> <p>48. Guastalla.</p> <p>49. Der K I R C H E N - S T A A T und G r o s s - H e r z o g t h u m F L O R E N Z.</p> | <p>50. Das Königreich N E A P O L I S, nach dem Norden-Theil.</p> <p>51. N E A P O L I S nach dem Sud-Theil.</p> <p>52. Die Gegend zwischen Neapolis und Gäta.</p> <p>53. S I C I L I E N.</p> <p>54. S A R D I N I E N.</p> <p>55. C O R S I C A.</p> <p>56. Reis- Carten von I T A L I E N.</p> <p>57. Eine Tabell Teutschlands Eintheilung.</p> <p>58. Des H. R. Reichs Polit. Vorstellung.</p> <p>59. T E U T S C H L A N D.</p> <p>60. T E U T S C H L A N D vor die Reisende.</p> <p>61. T Y R O L.</p> <p>62. Insprugg mit der Gegend.</p> <p>63. Botzen mit der Gegend.</p> <p>64. Störzingen mit der Gegend.</p> <p>65. Trient mit der Gegend.</p> <p>66. Marggraffschaft B U R G A U.</p> <p>67. München mit der Gegend.</p> <p>68. Ingolstatt mit der Gegend.</p> <p>69. Landsperger Gegend.</p> <p>70. Gegend zwischen Neuburg und Donauverth.</p> <p>71. Neuburg mit der Gegend.</p> <p>72. Lauingen und Confinen.</p> <p>73. Der Lech-Strom von Füssen bis auf seinen Auslauff in die Thonau.</p> <p>74. Augspurg mit der Gegend.</p> <p>75. Kempten mit der Gegend.</p> <p>76. Ulm mit der Gegend.</p> <p>77. Eben das auf eine andere Art.</p> | <p>78. Memmingen mit der Gegend.</p> <p>79. Nördlingen mit der Gegend.</p> <p>80. Schiltach mit der Gegend.</p> <p>81. Stuttgart mit der Gegend.</p> <p>82. Tübingen mit der Gegend.</p> <p>83. Nürnberg mit der Gegend.</p> <p>84. Die Herrschaft Rottenberg bey Nürnberg.</p> <p>85. Franchfurt mit der Gegend.</p> <p>86. Alt- und Neu- Breylach sammt der Gegend.</p> <p>87. Landau, Speyer und Philippsburg.</p> <p>88. Fortlouis mit den Confinen.</p> <p>89. Trier mit der Gegend.</p> <p>90. Mont Royal.</p> <p>91. Huy mit der Gegend.</p> <p>92. Leipzig mit nahe anliegenden Fürstenthum und Ländern.</p> <p>93. Hamburg mit der Gegend Ost-werts.</p> <p>94. Eben das West-werts.</p> <p>95. Glüchstatt und die Gegend bis zum Auslauf der Elbe ins Meer.</p> <p>96. P O L E N.</p> <p>97. Der Nordischen Königreich Sud-West- Theil begreifende, D Ä N - N E M A R C K und G O T H L A N D.</p> <p>98. Der Nordischen Königreich Sud-Ost-Theil, begreifende L I F L A N D und F I N N L A N D.</p> <p>99. Assoff und die kleine Tartarey.</p> <p>100. Die Gegend zwischen Pultawva und Bender.</p> <p>101. U N G A R N und angränzende Länder.</p> |
|--|---|--|---|



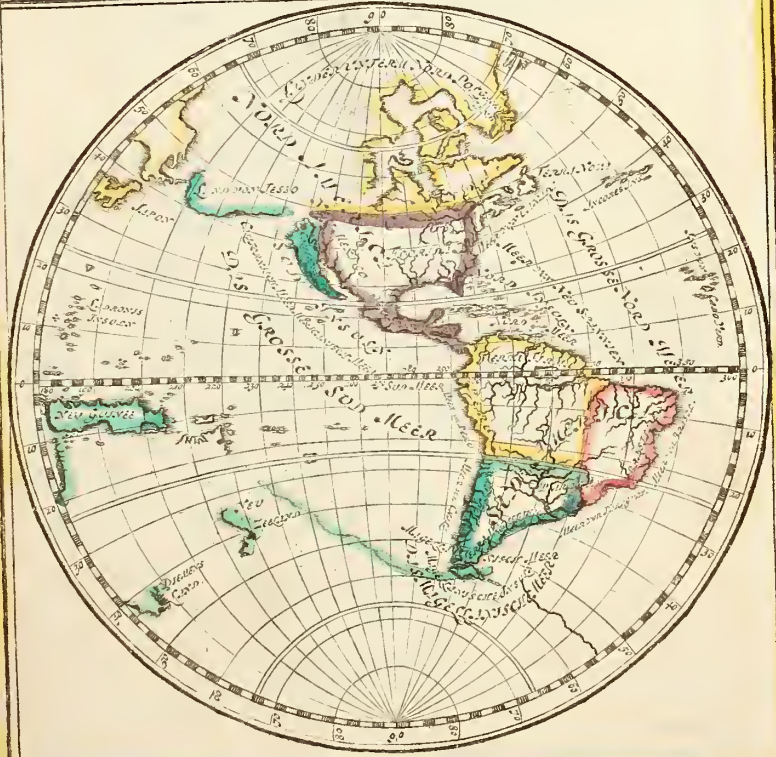


DER GANZE WELT KREIS
 in Seinen
 zwey GROSSEN BEGRIFFEN
 als
 1 DEN ÄUSSEREN und 2 DEN INNEREN.
 War innen der Erste Meridian nach Französischer Art gezogen.





DER NEUE WELT BEGRIFF,
 Bestehende in 2 Haupt Theilen als
 NORD AMERICA und SUD AMERICA.
 Wirrinnen der Erste Meridian nach Französischer Art gezogen.




K. L. H.



2
 DER ALTE WELT BEGRIFF
 Bestehende in 3 Haupt Theilen als
 AFRICA, EUROPA, ASIA.
 Warmen der Erste Meridian nach Frantzösischer art gezogen.







CARTA HYDROGRAPHICA oder ALGEMEINE WELT und COMMERCIIEN CARTE
Warinnen die Groise Meer und Seen, auch, SeeKüsten, und fornehmste Lander, der
GANTZEN WELT, neben denen Schifffarthen nach West und Oost Indien
auch von dar Zurück, deutlich entworfen

Die GROSSEN WASSER welche die ERDE umgeben werden unterschieden in

MEER und OCEAN

- Das MEER um den Neuen Welt Begriff ist drey ley als
1. NORD MEER
 2. MAGELLANISEN MEER
 3. SUD MEER oder Pacificum

- Der OCEAN um den Alten Welt Begriff ist drey ley als
1. Oost OCEAN
 2. SUD OCEAN
 3. WEST OCEAN
 4. NORD OCEAN

Die KLEINERE WASSER welche aus denen Groisen seit

BUSEN, MEER ENGEN, LAND SEEN.

MEER Hudson Neuen Leucade Welt Mexico

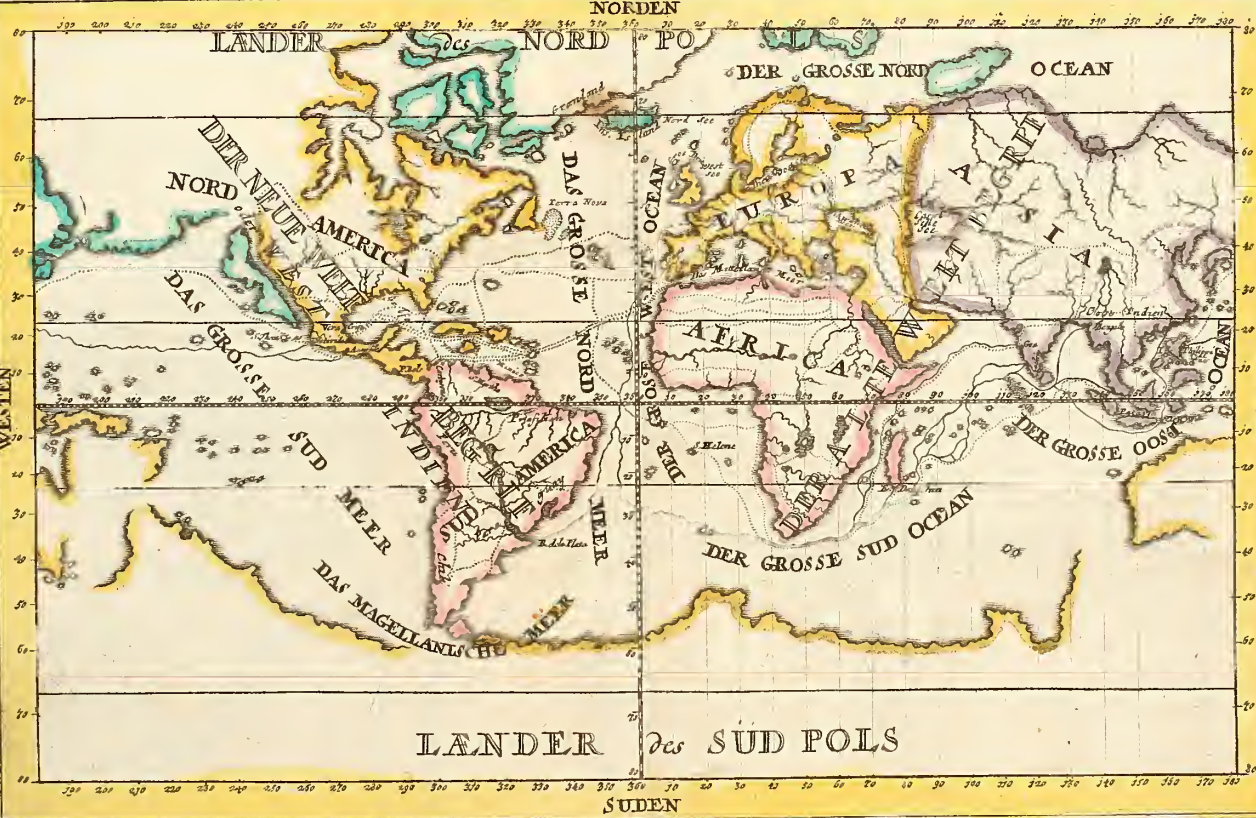
OCEAN des Mittel in Nordliche Alten Meer Welt die Ost Begrif See etc

Neuen Meer an Neuen Welt Begrif Magellan etc

Alten Meer an Gibraltar Alten Welt Begrif Sund etc

Neuen Meer an Paris Welt Begrif me etc

Alten Meer an Capische Alten Welt Begrif Unter Begrif Spidlich etc




AUGSPURG Gabriel Bodenscher Excudit.

Hinfarth nach West Indien
 Heimfarth aus West Indien

Hinfarth nach Oost Indien
 Heimfarth aus Oost Indien

Cum Gratia et Privilegio Sac. Cas. Maj.





EUROPA Nach Der Dreyten Welt-Entziehung, Das Andere Ungleich und Kleinste, aber Edelste und Fürtrefflichste Welt Theil, Des Alten Begriffs, oder Nach der Vierten Entziehung, von Sieben Gleichen Theilen des Erndtenen Alten Begriffs Das Dritte Kan Getheilt werden In Vier Viertel Als Gegen

EUROPA ist Nach der Dreyten Welt-Entziehung Das Andere und Kleinste oder Aber Nach der Vierten Welt-Entziehung Von Sieben Gleichen Theilen Des Alten Begriffs Das Dritte und Zu das Beste und Fürtrefflichste Kan. Considerirt werden Nach Dreyerley Absicht als.

III. Nach so daggen ret wird von AUGSPURG Gabriel Bodenhe facit et excudit.




ERSTE EIN- THEILUNG
ANDERE EIN- THEILUNG
DREYTHEILUNG
VIERTHEILUNG
I. GEGEN DAS LAND
II. GEGEN DAS WASSER
III. GEGEN DEN REGIMENT
IV. GEGEN DEN REICHTHUM

I. GEGEN DAS LAND					II. GEGEN DAS WASSER					III. GEGEN DEN REGIMENT					IV. GEGEN DEN REICHTHUM				
DAS RÖMISCHE REICH Mit ANLIGENDEN In V Theil als gegen					DIE NORDISCHEN REICHE In V Theil als gegen					DAS RUSSISCH oder MOSCOVITISCHE REICH In V Theil als gegen					DIE MITT TARTAR und TÜRKISCH Vermischte REICH In V Theil als gegen				
SW. WE. STEN	II. SUD. OOSTEN	III. NORD. WESTEN	IV. NORD. OOSTEN	V. NORD. OOSTEN	I. NORD. WESTEN	II. NORD. WESTEN	III. NORD. WESTEN	IV. NORD. WESTEN	V. NORD. WESTEN	I. NORD. WESTEN	II. NORD. OOSTEN	III. SUD. OOSTEN	IV. SUD. OOSTEN	V. SUD. OOSTEN	I. NORD. OOSTEN	II. NORD. WESTEN	III. SUD. WESTEN	IV. SUD. WESTEN	V. SUD. OOSTEN
HISPANIEN In 5 Theil	ITALIEN In 5 Theil	FRANCK. REICH In 5 Theil	GROS BRITANNIEN In 5 Theil	NORD. OOSTEN In 7 Theil	DEUTSCHE REICH In 7 Theil	WESTEN In 7 Theil	NORD. OOSTEN In 7 Theil	MITTEL. SCHWEDEN In 7 Theil	FINLAND In 7 Theil	SIBERIEN In 7 Theil	SIBERIEN In 7 Theil	ASIA In 7 Theil	ASIA In 7 Theil	ASIA In 7 Theil	TARTAREY In 7 Theil	LITHAEN In 7 Theil	HUNGARIEN In 7 Theil	TURCKEY In 7 Theil	COELEN In 7 Theil
PORTUGAL & LEON. & CASTILIEN & ARAGONEN & SICILIA & SARDINIEN & MALDEN & BARCELONA	CORCICA & SARDINIEN & SICILIA & CALABRIEN & LOMBARDIA	BURGENDIEN & AQUITANIEN & ALBANIEN & ARAGONEN & ANJOU & BRITTANIEN & NORMANDEY	IRLAND & SCOTLAND & ENGLAND & NORD. IRLAND & SUD. IRLAND	PROV. AIGSSE & REICH & DEUTSCH. REICH & PROVINCEN & S. THEIL	WESTEN & NORD. OOSTEN & SUD. OOSTEN & NORD. WESTEN & SUD. WESTEN	WESTEN & NORD. OOSTEN & SUD. OOSTEN & NORD. WESTEN & SUD. WESTEN	WESTEN & NORD. OOSTEN & SUD. OOSTEN & NORD. WESTEN & SUD. WESTEN	WESTEN & NORD. OOSTEN & SUD. OOSTEN & NORD. WESTEN & SUD. WESTEN	WESTEN & NORD. OOSTEN & SUD. OOSTEN & NORD. WESTEN & SUD. WESTEN	WESTEN & NORD. OOSTEN & SUD. OOSTEN & NORD. WESTEN & SUD. WESTEN	WESTEN & NORD. OOSTEN & SUD. OOSTEN & NORD. WESTEN & SUD. WESTEN	WESTEN & NORD. OOSTEN & SUD. OOSTEN & NORD. WESTEN & SUD. WESTEN	WESTEN & NORD. OOSTEN & SUD. OOSTEN & NORD. WESTEN & SUD. WESTEN	WESTEN & NORD. OOSTEN & SUD. OOSTEN & NORD. WESTEN & SUD. WESTEN	WESTEN & NORD. OOSTEN & SUD. OOSTEN & NORD. WESTEN & SUD. WESTEN	WESTEN & NORD. OOSTEN & SUD. OOSTEN & NORD. WESTEN & SUD. WESTEN	WESTEN & NORD. OOSTEN & SUD. OOSTEN & NORD. WESTEN & SUD. WESTEN	WESTEN & NORD. OOSTEN & SUD. OOSTEN & NORD. WESTEN & SUD. WESTEN	WESTEN & NORD. OOSTEN & SUD. OOSTEN & NORD. WESTEN & SUD. WESTEN
LEON. & MADRID. & TOLEDO. & BURGOS. & VALENCIA & BARCELONA	MADRID. & VALENCIA & BARCELONA	LYON. & BORDEAUX. & NANTES. & ROEN.	DUBLIN. & LONDON.	AMSTERDAM. & ROTTERDAM. & BRUSSEL. & ANTWERP. & LONDON.	AMSTERDAM. & ROTTERDAM. & BRUSSEL. & ANTWERP. & LONDON.	AMSTERDAM. & ROTTERDAM. & BRUSSEL. & ANTWERP. & LONDON.	AMSTERDAM. & ROTTERDAM. & BRUSSEL. & ANTWERP. & LONDON.	AMSTERDAM. & ROTTERDAM. & BRUSSEL. & ANTWERP. & LONDON.	AMSTERDAM. & ROTTERDAM. & BRUSSEL. & ANTWERP. & LONDON.	AMSTERDAM. & ROTTERDAM. & BRUSSEL. & ANTWERP. & LONDON.	AMSTERDAM. & ROTTERDAM. & BRUSSEL. & ANTWERP. & LONDON.	AMSTERDAM. & ROTTERDAM. & BRUSSEL. & ANTWERP. & LONDON.	AMSTERDAM. & ROTTERDAM. & BRUSSEL. & ANTWERP. & LONDON.	AMSTERDAM. & ROTTERDAM. & BRUSSEL. & ANTWERP. & LONDON.	AMSTERDAM. & ROTTERDAM. & BRUSSEL. & ANTWERP. & LONDON.	AMSTERDAM. & ROTTERDAM. & BRUSSEL. & ANTWERP. & LONDON.	AMSTERDAM. & ROTTERDAM. & BRUSSEL. & ANTWERP. & LONDON.	AMSTERDAM. & ROTTERDAM. & BRUSSEL. & ANTWERP. & LONDON.	AMSTERDAM. & ROTTERDAM. & BRUSSEL. & ANTWERP. & LONDON.

Sum. tract. et. priv. Jac. Cas. Majestatis

Date	Description	Debit	Credit	Balance
1880				
Jan 1	Balance			
Jan 15	...			
Jan 30	...			
Feb 15	...			
Feb 28	...			
Mar 15	...			
Mar 31	...			
Apr 15	...			
Apr 30	...			
May 15	...			
May 31	...			
Jun 15	...			
Jun 30	...			
Jul 15	...			
Jul 31	...			
Aug 15	...			
Aug 31	...			
Sep 15	...			
Sep 30	...			
Oct 15	...			
Oct 31	...			
Nov 15	...			
Nov 30	...			
Dec 15	...			
Dec 31	...			

Handwritten text at the top of the page, possibly a title or header, which is mostly illegible due to fading and bleed-through.



Large block of handwritten text on the right side of the page, which is mostly illegible due to fading and bleed-through.

EUROPAE


Compendiosa Representatio


Vorstellung Europa sampt dessen vornehmsten Theil und Angrenzungen.



G. Bodender. fecit et Excudit Cum Gratia et Privilegio Sac. Cas. Majest.

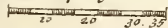
V. 2. 11.





1000 Geometrische Schritt oder
Italienische Meilen.

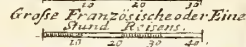
Gemeine Spanische Meilen.



COMPENDIOSA HISPANIA REPRESENTATIO DIE KONIGREICH SPANIEN u PORTUGALL mit Thren PROVINCIEN.

Gemeine Französische Meilen

Gemeine Teütsche Meilen.



Gabriel Bodenehr fecit et Excudit, Cum Gratia et Privileg. Sac. Cas. Majest.

V. L. M.





WEST OCEAN
GROSSE DER



V. 2. 111






M. J. ...

...



Es ist diese Cüste sehr in beruff wegen der glücklichen im j. 1492 die Englische und Hollendische combinirte Flotten gegen die Spanische aus West-Indien von dem Meißel the warent an hero in den Häwe zu VIGOS setzner Meinung nach in sicherheit gebracht Silberflotte A. 1702. für genommen und ausgebet so das unter die dteich schiffe und Gallionen mitt großem Reichthum theils erobert theils ruirt verbrand.




10

9



DER GROSSE WEST OCEAN

KÖNIG REICH PORTUGAL



und zu grunde gerichtet worden waren die Relationes gelesen werden können.

42

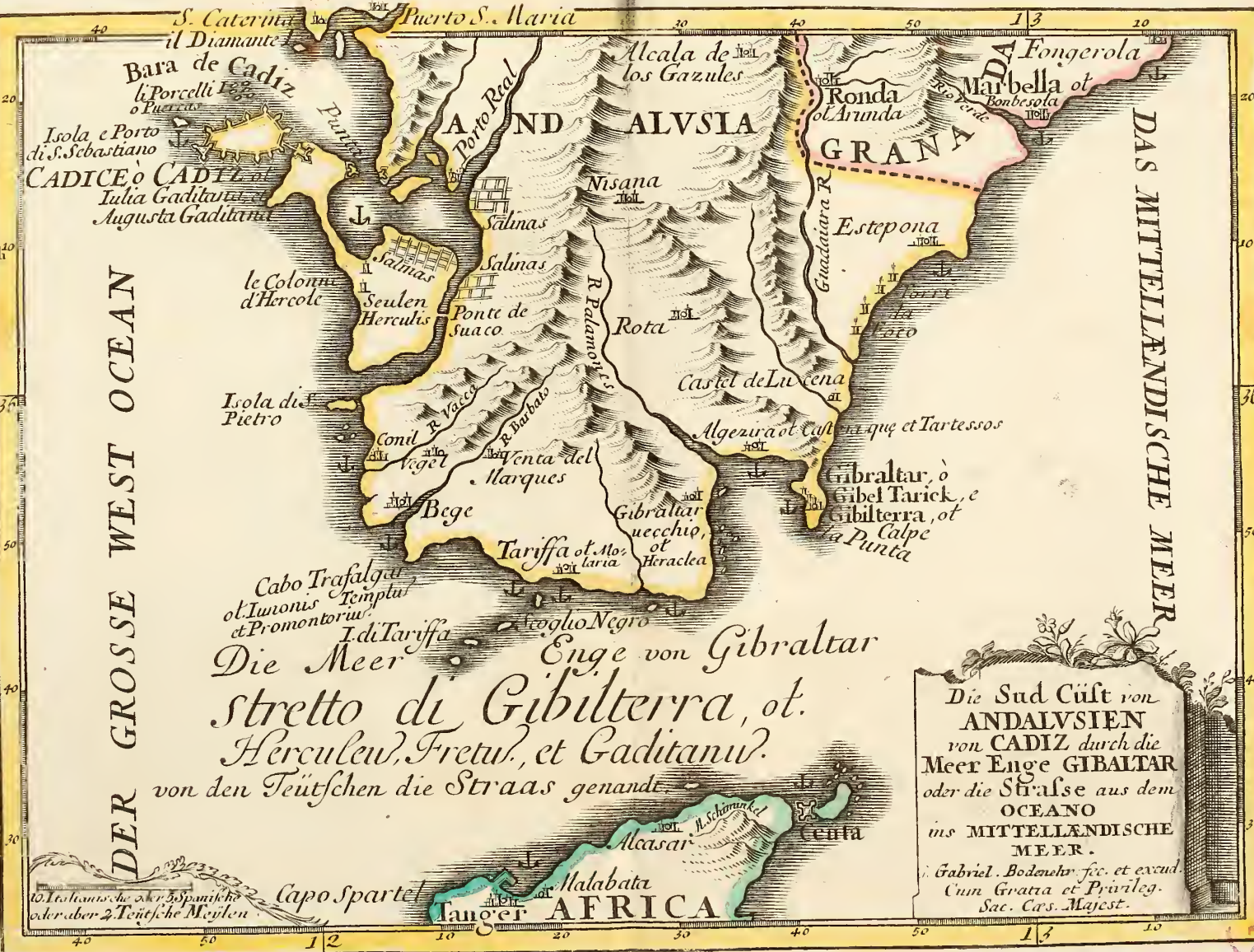










Die Sud Cüste von ANDALUSIEN ist von den heftlich und heftig wegen der Durchfahrt aus dem Grosten Welt Meer oder Oceano in die Mittel landliche See. Dan dar erst vrnante Groste Welt Meer erst lieget an die Mittel landliche Meer Enge bey Gibraltar war durch die 2 Groste Welt theil Europa Africa von einander unter schieden und absondert werden daher man solche bloste Meer Enge von Gibraltar auf Hollendisch der Straß oder zu Teütlich die Straße nennet der Nahm Gibraltar kommt es Gibal Tarick einen Arabischen Kriegs Obristfe lieer rüchelcher an ter anführung ei nes Muse in spa nien überge gan gen dan noch über behelt solcher Orth un gemein den Nahmen Gibraltar Die Artz habe solhen die Enge



von Gades oder Cadix auch die Enge des Herculis gehetzten. Derjen Leuge erst ist sicher von Westen gegen Oosten und die 11 oder 12 frantzösch oder 7 in Teütliche Meilen. Die breite aber von Süden in Norden 4 oder 4 1/2 frantzösch oder 2 1/2 Teütliche Meilen. In Summan kan gegen die Meer Enge 187 1/2 Stunden lang 1/2 Stunde breit. wie man nemlich eine solche weite zu Land rechnen würde bey hellen und stillen weter siehet man wie das wasser vom Oceano oder grosten Welt Meer in die Mittel landliche See binnen einer zeit von 4 Stunden ein in innerhalb 6 Stunden wieder zu rück lauffen wönten aber kann man in dieser Ebbe und Fluts nicht gewahr werden. Es wönten durch die Meer Enge alle Schiffe welche aus Schweden Den nemarck von Hamburg aus Holland England und nach Italien oder nach Levante hin zu nach Oosten in die Turkey vol leu pashieren.





DER GROSSE WEST OCEAN



DAS MITTELLÄNDISCHE MEER

FRETUM HERCULEUM sive GADITANUM. nunc Estrecho de Gibraltar, von den Teütsehen die Straß genandt.

See Schlacht A 1707, den 27 Aug. Zwischen denen Oesterreichisch, Hispanischen Allirten, und den Bourbonischen fegegfallen.



Die Fahrt von CADIZ nach MALAGA durch die Straasse oder Meer-Enge von Gibraltar aus dem OCEAN in das MITTELLÄNDISCHE MEER.


Alboran olim Erroris Insula



Angrprung Gabriel Bodenehr: fecit et Excudit. Cum Gratia et Privilegio Sac. Caesar. Majestatis.

Labels: Cabo Spartel, AMPELVSIA prom: Molt. CORTES Ptol., Tanger al. TINGIS, Arzyla, Tetuan, Rissi, Ponte de Tarjo, Tarfogarello, VON

Labels: Marzaguinir, Azebiba, C. Fegalo, Golfo de Zerini, Zerini al Zirzen, AFRICA



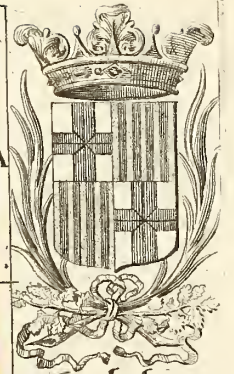
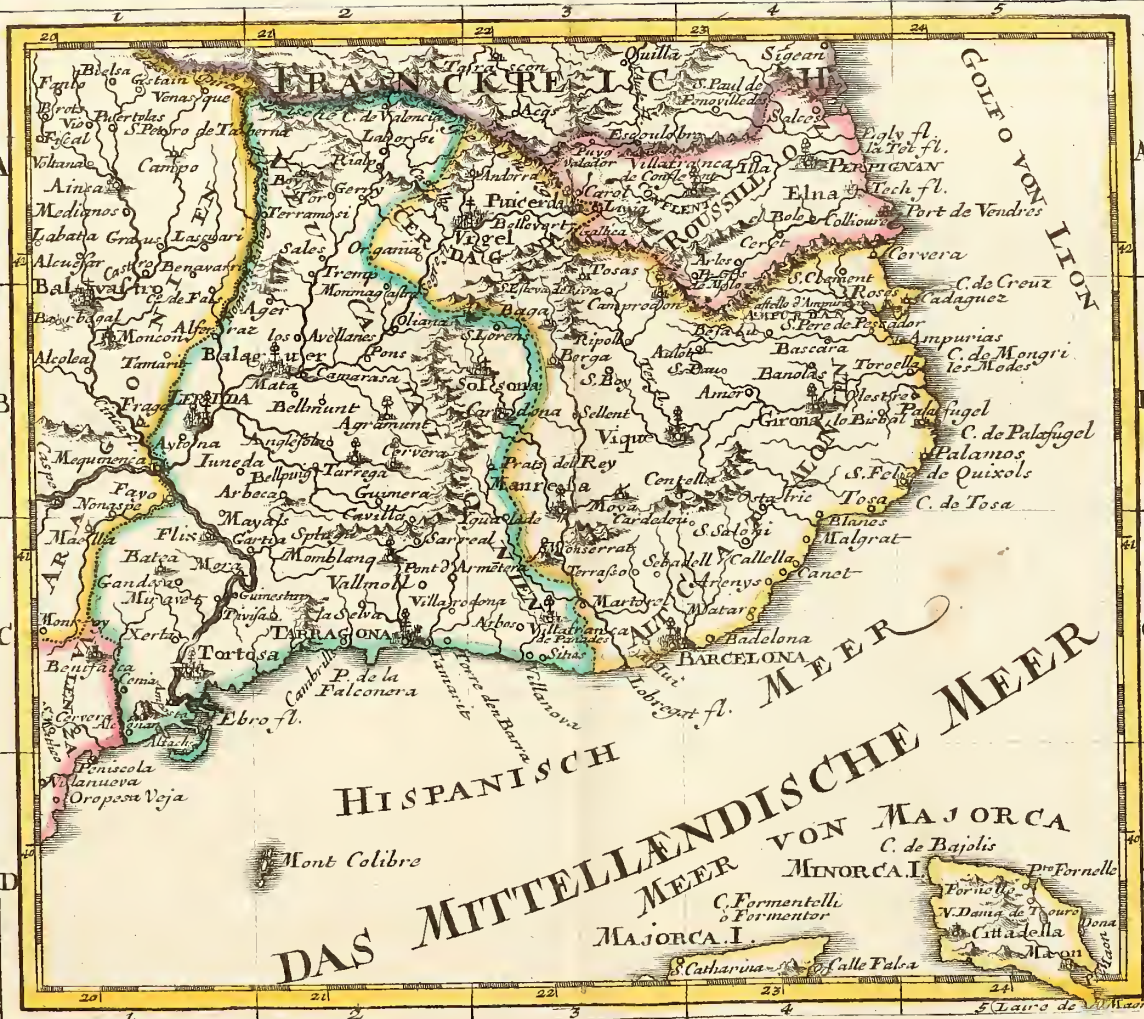


Das Fürstenthum CATALONIEN Nach dessen Haupt-Theile und Vicarien.

CATALONIEN hat XVII Vicarien. Zu Theilen in zwei Haupt Theile als Gegen

NEU CATALONIEN hat IX Vicarien in 4 Theil als Gegen

NEU CATALONIEN hat IX Vicarien in 4 Theil als Gegen



ALT CATALONIEN hat VIII Vicarien in 4 Theil als Gegen

Vicaria Bisthum. Erzt Bisthum. Vestung. Wo dann etlich Zeiche unter einander hat solcher Orth ein und anders an sich dermahle Französisch.

Vicaria Bisthum. Erzt Bisthum. Vestung. Wo dann etlich Zeiche unter einander hat solcher Orth ein und anders an sich dermahle Französisch.


Faint, illegible text in the upper left quadrant.

Faint, illegible text in the middle left quadrant.


Faint, illegible text in the lower left quadrant.

Faint, illegible text in the upper right quadrant.


Faint, illegible text in the lower right quadrant.



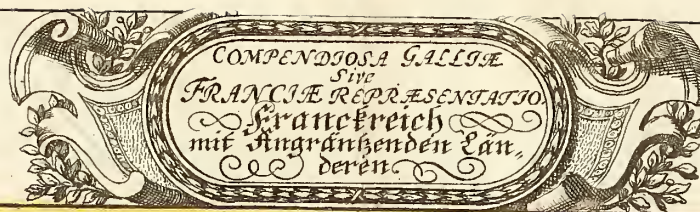
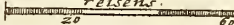
1000 Geometrische Schritt oder Ita-
lianische Meilen.



Gemeine Französische Meilen.



Große Französische, oder Eine Stund
reisen.




Gemeine Teutsche Meilen . 33




Englische Meilen



Gemeine Spanische Meilen .



Blank header area with faint lines and illegible text.

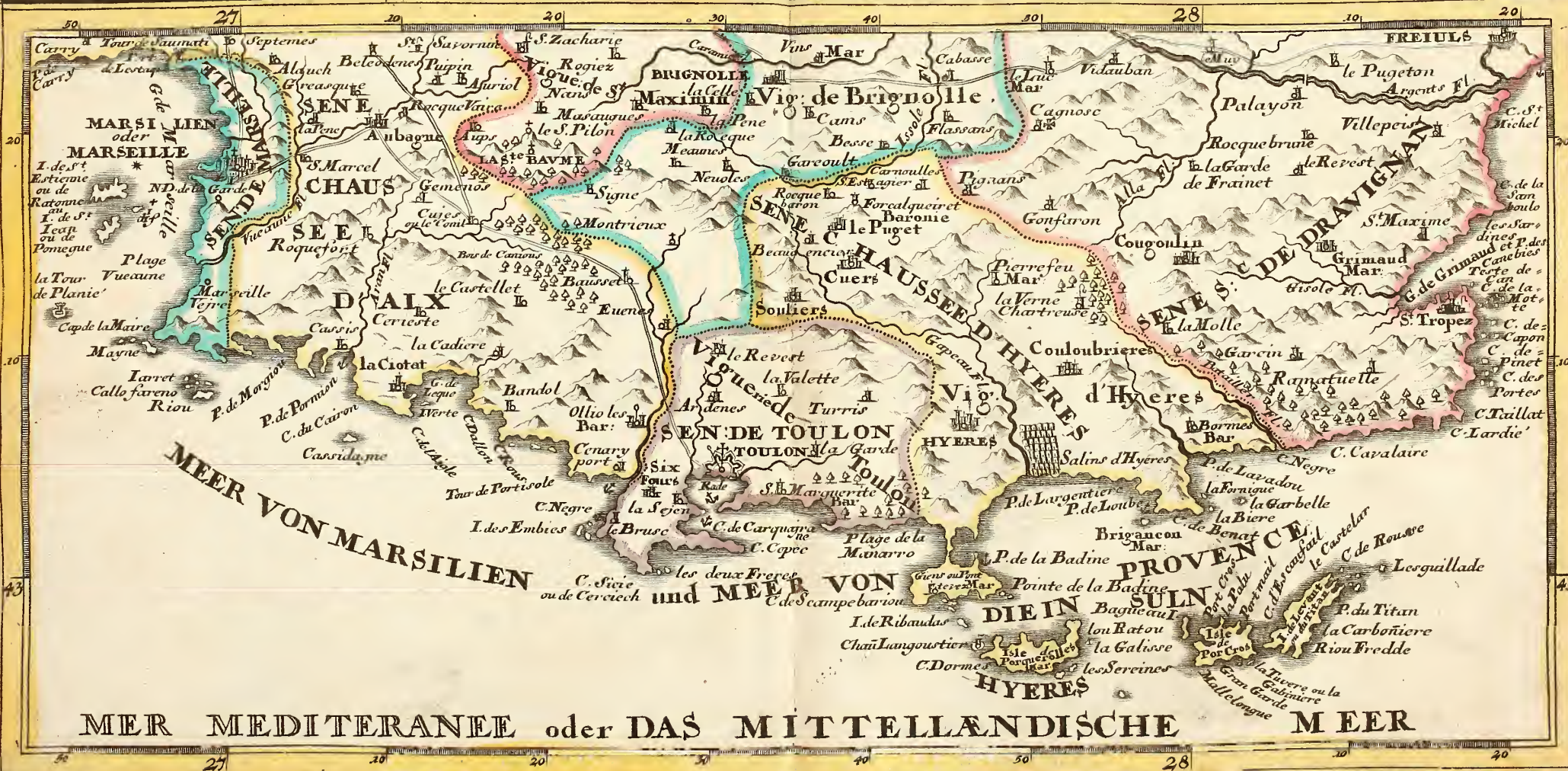


THE HISTORY OF THE

1712

[Faint, illegible handwritten text, possibly bleed-through from the reverse side of the page]

1712



MER MEDITERANEE oder DAS MITTELLÄNDISCHE MEER


MAP OF THE TROPICAL ISLANDS



IN THE

THE TROPICAL ISLANDS

Published by the Government of the United Kingdom, London, 1850.





FRANCKREICH

PROVENCE

GRAESCHAFT

MONTE

MARGGRAFSCHAFT

SALUZZO


NIZZAZZA


NIZZA DAS MITTELLENDISCHE MEER

REISE AUS GART
 PROVENCE IN ITALIEN
 10 Italienische oder 2 1/2 Deutsche Meilen

AUGSPURG
 Gabriel Bodenehr fec. et Exc.

FRAN





ИЗДАТЕЛЬСТВО



Reyse aus dem
DELPHINAT in ITALIEN
10 Stadienische oder 2 1/2 Teutsch Meilen
AUGSPURG
Gabriel Bodenehr fec. et excud.

FRANCKREICH

DELPHINAT

ALPEN
GEBIRG

PIEMONTE

ITALIEN





THE [illegible] OF [illegible]

[illegible text]

[illegible text]

[illegible text]

[illegible text]

[illegible text]

[illegible text]

[illegible text]

[illegible text]

[illegible text]

[illegible text]



Geographische Vorstellung der KÖNIGREICHE VON BRITANNIEN und IRLAND.

WESTEN
Die **INSUL** oder das **KÖNIGREICH IRLAND** besteht in vier Provinzen als gegen

OSTEN
in dem **KÖNIGREICH SCOTLAND** so zu theilen in Süden in dem **KÖNIGREICH ENGLAND** so in vier theil zu theilen als in

UNTERSCHIEDLICHE KLEINE INSULN als gegen

SCOTLAND
Norden an SCOTLAND
Süden an ENGLAND

WICHTIGSTE
Wicht Irleser Gernsey

Englische Meilen	24	27	26
Teusche Meilen	36	22	39
Italiensische Meilen	32	60	220
Reisende Stunden	12	10	12




IR	MOUNSTER hat	Waterford Kingfall Rohie	WESTEN WALLE also SÜD WALLE also	NOORD DENBIG Carnarvon Penbrood Radno
CONNAUGHT hat	Loam Galsway Athlon	NORDEN also un- ter mehr andern	CUMBERLAND hat	CARTILE Newcastel York Dorham
LEINSTER hat	Dublin Wicklow Wexford Carlingf.	OSTEN also un- ter mehr andern	CHESTER	CHESTER Darby
ULSTER hat	Dungat Alberdon Dunde	SCOTLAND	LINCOLN	LINCOLN Lincolle
ENGLAND hat	Dornock Edinbrg der Lay Südllich Dumblä	FRANZÖSSISCHE SEE	NORD-FOLCK	NORD-FOLCK Yarnmouth
ENGLANDS Provinzen sein			SÜD-FOLCK	SÜD-FOLCK Ipswyck Burg
			ESSEX	ESSEX Londen
			KENT	KENT Cantelbrg

Die klein^{en} INSULN können alhier mangel Raums nicht Specific: werde

AUGSPURG
Gabriel. Bodenoter fecit et excudit. Cum Gratia et Privilegio Sac. Cas. Majest.





THE UNIVERSITY OF CHICAGO



LIBRARY OF THE UNIVERSITY OF CHICAGO

1890



DIE
NIEDERLAND
Nach denen
XVII
Prouvincien
Eingetheilt

DIE NIEDERLANDE
SUDEN Die KÖNIGLICHE in 10 Prouvincien
NORDEN Die FREY VEREINIGTE in 7 Prouvincien

DIE KÖNIGLICHE NIEDERLANDE
WESTEN als ARTOIS Gr. FLANDERN Gr. HENNEGAW Gr.
OOSTEN als LUXENBURG Herz. LIMBURG Herz. NAMUR Gr.
NORDEN als BRABAND Herz. MECHELN Herz. ANTWERPEN Herz. MARGRAFTH GELDERN Herz.



DAS
TEUTSCHE
MEER
der
DIE
WEST SEE



DIE FREY VEREINIGTE NIEDERLANDE
AUS DEN PROVINCIEN
Geldern
Limburg
Brabant
Flandern
ZEELAND
HOLLAND
UTRECHT
ZÜTPHEN
OUERYSSEL
FRIESLAND
GRÖNINGEN

NOTA
KÖNIGLICH SPANISCHE ORTHE
KÖN. FRANZOISISCHE ORTHE
HOLLANDISCHE ORTHE





1800

Date	Description	Debit	Credit	Balance
Jan 1	Balance			100.00
Jan 5	Received from A	20.00		120.00
Jan 10	Received from B	15.00		135.00
Jan 15	Received from C	10.00		145.00
Jan 20	Received from D	5.00		150.00
Jan 25	Received from E	5.00		155.00
Jan 30	Received from F	5.00		160.00
Feb 1	Received from G	5.00		165.00
Feb 5	Received from H	5.00		170.00
Feb 10	Received from I	5.00		175.00
Feb 15	Received from J	5.00		180.00
Feb 20	Received from K	5.00		185.00
Feb 25	Received from L	5.00		190.00
Feb 30	Received from M	5.00		195.00
Mar 1	Received from N	5.00		200.00
Mar 5	Received from O	5.00		205.00
Mar 10	Received from P	5.00		210.00
Mar 15	Received from Q	5.00		215.00
Mar 20	Received from R	5.00		220.00
Mar 25	Received from S	5.00		225.00
Mar 30	Received from T	5.00		230.00
Apr 1	Received from U	5.00		235.00
Apr 5	Received from V	5.00		240.00
Apr 10	Received from W	5.00		245.00
Apr 15	Received from X	5.00		250.00
Apr 20	Received from Y	5.00		255.00
Apr 25	Received from Z	5.00		260.00
Apr 30	Received from AA	5.00		265.00
May 1	Received from AB	5.00		270.00
May 5	Received from AC	5.00		275.00
May 10	Received from AD	5.00		280.00
May 15	Received from AE	5.00		285.00
May 20	Received from AF	5.00		290.00
May 25	Received from AG	5.00		295.00
May 30	Received from AH	5.00		300.00
Jun 1	Received from AI	5.00		305.00
Jun 5	Received from AJ	5.00		310.00
Jun 10	Received from AK	5.00		315.00
Jun 15	Received from AL	5.00		320.00
Jun 20	Received from AM	5.00		325.00
Jun 25	Received from AN	5.00		330.00
Jun 30	Received from AO	5.00		335.00
Jul 1	Received from AP	5.00		340.00
Jul 5	Received from AQ	5.00		345.00
Jul 10	Received from AR	5.00		350.00
Jul 15	Received from AS	5.00		355.00
Jul 20	Received from AT	5.00		360.00
Jul 25	Received from AU	5.00		365.00
Jul 30	Received from AV	5.00		370.00
Aug 1	Received from AW	5.00		375.00
Aug 5	Received from AX	5.00		380.00
Aug 10	Received from AY	5.00		385.00
Aug 15	Received from AZ	5.00		390.00
Aug 20	Received from BA	5.00		395.00
Aug 25	Received from BB	5.00		400.00
Aug 30	Received from BC	5.00		405.00
Sep 1	Received from BD	5.00		410.00
Sep 5	Received from BE	5.00		415.00
Sep 10	Received from BF	5.00		420.00
Sep 15	Received from BG	5.00		425.00
Sep 20	Received from BH	5.00		430.00
Sep 25	Received from BI	5.00		435.00
Sep 30	Received from BJ	5.00		440.00
Oct 1	Received from BK	5.00		445.00
Oct 5	Received from BL	5.00		450.00
Oct 10	Received from BM	5.00		455.00
Oct 15	Received from BN	5.00		460.00
Oct 20	Received from BO	5.00		465.00
Oct 25	Received from BP	5.00		470.00
Oct 30	Received from BQ	5.00		475.00
Nov 1	Received from BR	5.00		480.00
Nov 5	Received from BS	5.00		485.00
Nov 10	Received from BT	5.00		490.00
Nov 15	Received from BU	5.00		495.00
Nov 20	Received from BV	5.00		500.00
Nov 25	Received from BW	5.00		505.00
Nov 30	Received from BX	5.00		510.00
Dec 1	Received from BY	5.00		515.00
Dec 5	Received from BZ	5.00		520.00
Dec 10	Received from CA	5.00		525.00
Dec 15	Received from CB	5.00		530.00
Dec 20	Received from CC	5.00		535.00
Dec 25	Received from CD	5.00		540.00
Dec 30	Received from CE	5.00		545.00

DIE KÖNIGLICHE NIEDERLAND Bestehende inn X Provinzien


DIE KÖNIGLICHE NIEDERLAND Bestehen in X Provinzien

DREY westlich
DREY Ostwärts
VIERNordlich

DIE DREY WESTLICHE Provinzien

ARTOIS Gr. Westl.
FLANDERN Gr. Nordl.
HENNEGOW Gr. Sampt CAMBRESIS Ostlich

10 französische Maylen oder 10 Stund. Reisens oder aber 10 Teutsche Maylen



DIE DREY OOSTLICHE Provinzien

LUXENBURG HZ: Sudl.
NAMUR Gr. im Mittel
LIMBURG HZ: Nordl.

DIE VIER NORDLICHE Provinzien

BRABAND HZ: Sudl.
MECHELEN HZ: im Mittel
ANTWERPEN Mr. Westl.
OBERGELDERN HZ: Nordl.

Orther Soder mahlen im Besitz von SPANIEN FRANKREICH HOLLAND

10 französische Maylen oder 10 Stund. Reisens oder aber 10 Teutsche Maylen

DIE KÖNIGLICHE NIEDERLAND Bestehen in X Provinzien So zu Theilen ins Theil als gegen

Provincie	WESTEN 3 als			OSTEN 3 als			NORDEN 4 als			
	ARTOIS	FLANDERN	HENNEGOW Sampt CAMBR.	LUXENBURG	NAMUR	LIMBURG	BRABAND	MECHELEN	ANTWERPE	GELDERN
Städte	Arras s. Omer	Ryssel Brugge Gend	Mons Berge Valencien Ath Camb.	Luxemburg Diedenhofen Arlon	Namur Charleroy	Limburg Wyck Lichtenburg Palen	Brussel Loven	Mecheln	Antwerpen	Ruermund Venlo Geldern
Abdeyen										
Wälder		Niepe Nothen-Busch Six-Busch	Boberg Mormaux Ardennes &	Ardennes						
Flüsse	Laa Searpe &	Schelde Liève Dender &	Schelde Brosnel Staisne &	Mosel Maas	Maas Sambre Pieton &	Bolond Groemel Rugeboi & Maas Vese Berrvine	Schelde Maas Diel &	Deile Penne	Schelde	Maas Ruér

die Niederlande

1. 1847
 2. 1848
 3. 1849
 4. 1850
 5. 1851
 6. 1852
 7. 1853
 8. 1854
 9. 1855
 10. 1856
 11. 1857
 12. 1858
 13. 1859
 14. 1860
 15. 1861
 16. 1862
 17. 1863
 18. 1864
 19. 1865
 20. 1866
 21. 1867
 22. 1868
 23. 1869
 24. 1870
 25. 1871
 26. 1872
 27. 1873
 28. 1874
 29. 1875
 30. 1876
 31. 1877
 32. 1878
 33. 1879
 34. 1880
 35. 1881
 36. 1882
 37. 1883
 38. 1884
 39. 1885
 40. 1886
 41. 1887
 42. 1888
 43. 1889
 44. 1890
 45. 1891
 46. 1892
 47. 1893
 48. 1894
 49. 1895
 50. 1896
 51. 1897
 52. 1898
 53. 1899
 54. 1900



1. 1847
 2. 1848
 3. 1849
 4. 1850
 5. 1851
 6. 1852
 7. 1853
 8. 1854
 9. 1855
 10. 1856
 11. 1857
 12. 1858
 13. 1859
 14. 1860
 15. 1861
 16. 1862
 17. 1863
 18. 1864
 19. 1865
 20. 1866
 21. 1867
 22. 1868
 23. 1869
 24. 1870
 25. 1871
 26. 1872
 27. 1873
 28. 1874
 29. 1875
 30. 1876
 31. 1877
 32. 1878
 33. 1879
 34. 1880
 35. 1881
 36. 1882
 37. 1883
 38. 1884
 39. 1885
 40. 1886
 41. 1887
 42. 1888
 43. 1889
 44. 1890
 45. 1891
 46. 1892
 47. 1893
 48. 1894
 49. 1895
 50. 1896
 51. 1897
 52. 1898
 53. 1899
 54. 1900

Year	Area 1	Area 2	Area 3	Area 4
1847				
1848				
1849				
1850				
1851				
1852				
1853				
1854				
1855				
1856				
1857				
1858				
1859				
1860				
1861				
1862				
1863				
1864				
1865				
1866				
1867				
1868				
1869				
1870				
1871				
1872				
1873				
1874				
1875				
1876				
1877				
1878				
1879				
1880				
1881				
1882				
1883				
1884				
1885				
1886				
1887				
1888				
1889				
1890				
1891				
1892				
1893				
1894				
1895				
1896				
1897				
1898				
1899				
1900				



Faint, illegible text or notes, possibly a list or description related to the map. The text is too light to read accurately but appears to be organized in a vertical column.

[Illegible Header 1]	[Illegible Header 2]
[Illegible Row 1, Col 1]	[Illegible Row 1, Col 2]
[Illegible Row 2, Col 1]	[Illegible Row 2, Col 2]
[Illegible Row 3, Col 1]	[Illegible Row 3, Col 2]
[Illegible Row 4, Col 1]	[Illegible Row 4, Col 2]
[Illegible Row 5, Col 1]	[Illegible Row 5, Col 2]
[Illegible Row 6, Col 1]	[Illegible Row 6, Col 2]
[Illegible Row 7, Col 1]	[Illegible Row 7, Col 2]

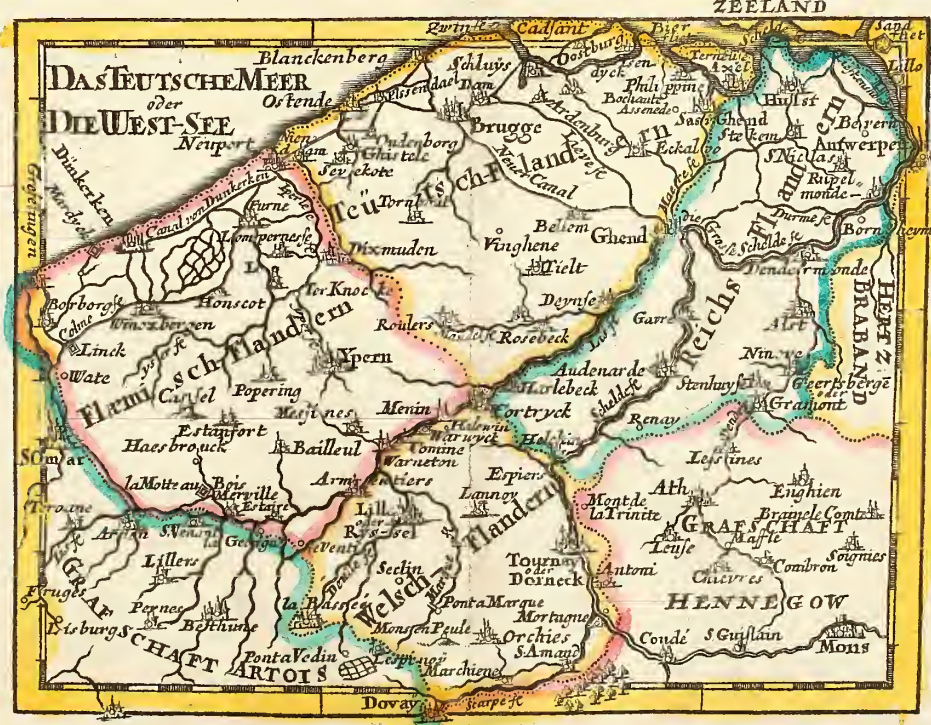
Die Grafschaft FLANDERN
nach der
Eintheilung

WELSCH FLANDERN
In Mittel
FLAMISCH FLANDERN
Süd Ostl
TEUTSCH FLANDERN
Nord Ostl
REICHS FLANDERN
Westl

WELSCH FLANDERN hat gegen

REICHS FLANDERN hat gegen

*Stand der Grafth M
in d. Deutschen Meid*



REICHS FLANDERN hat gegen

WELSCH FLANDERN hat gegen

FLAMISCH FLANDERN hat gegen

TEUTSCH FLANDERN hat gegen

REICHS FLANDERN hat gegen

FLAMISCH FLANDERN hat gegen

TEUTSCH FLANDERN hat gegen

REICHS FLANDERN hat gegen

*Gabriel Bodenebr
fic et arcid von Gra
d'Avail Sac. Cas. Mayrnt*

Die GRAFSCHAFT FLANDERN wird durch VIERERLEY Benennung Unterschieden als

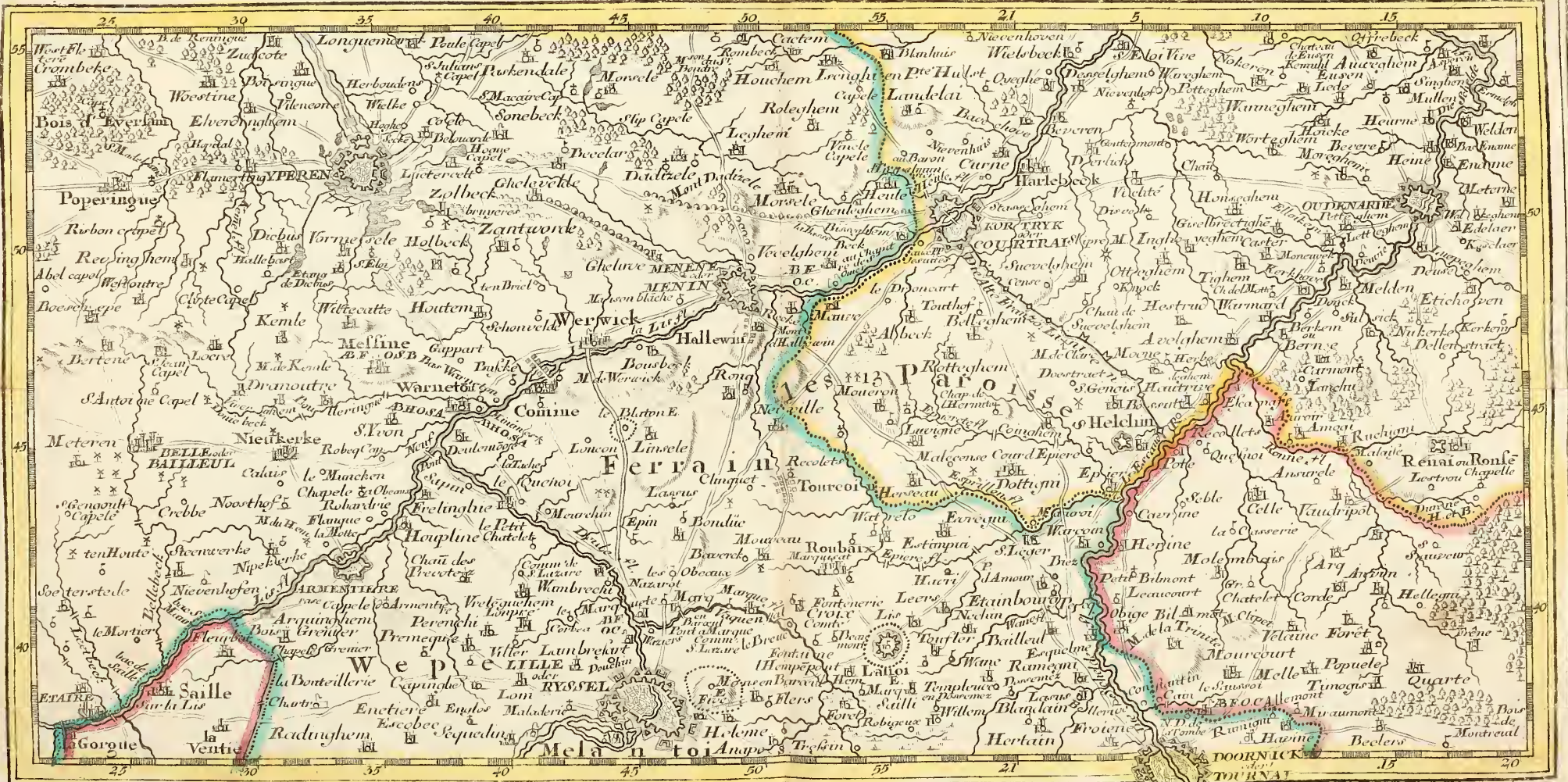
	WELSCH FLANDERN <i>In Mittel hat gegen</i>		FLAMISCH FLANDERN <i>Süd Oostlich hat gegen</i>		TEUTSCH FLANDERN <i>Nord Oostlich hat gegen</i>		REICHS FLANDERN <i>Westlich hat gegen</i>	
	SÜDEN	NORDEN	SÜDEN	NORDEN	SÜDEN	NORDEN	NORDEN	SÜDEN
Erste Eintheilung	Dovay, s. Amand, Orchiers, La Basse		Grevelingen, Dinkercken		Nempourt, Ostende, Schluyss		Hulst, Dendermode, Alst, Gaerttsberge	
Andere	Lille oder Rysel, Dorneck, Lamoy		Ypern, Bismuden, Furnes		Nempourt, Ostende, Schluyss		Hulst, Dendermode, Alst, Gaerttsberge	
Städte	Dovay, s. Amand, Orchiers, La Basse		Grevelingen, Dinkercken		Nempourt, Ostende, Schluyss		Hulst, Dendermode, Alst, Gaerttsberge	
Abdeyen	Lille oder Rysel, Dorneck, Lamoy		Ypern, Bismuden, Furnes		Nempourt, Ostende, Schluyss		Hulst, Dendermode, Alst, Gaerttsberge	
Wälder	Lille oder Rysel, Dorneck, Lamoy		Ypern, Bismuden, Furnes		Nempourt, Ostende, Schluyss		Hulst, Dendermode, Alst, Gaerttsberge	
Flusse	Scarpe, Margue	Deulle, Lis	Colme, Iser	Yper	Yper, Mandel, Lis	Lieve, Seelde	Leede, Durme	Schelde, Dender



This block contains several columns of text, likely serving as a legend or a list of place names corresponding to the map. The text is extremely faint and mostly illegible. It appears to be organized in a structured manner, possibly with headings or sub-sections, but the specific content cannot be discerned.

<p>PLACES</p>	<p>POPULATION</p>	<p>INDUSTRY</p>	<p>REMARKS</p>
<p>...</p>	<p>...</p>	<p>...</p>	<p>...</p>
<p>...</p>	<p>...</p>	<p>...</p>	<p>...</p>
<p>...</p>	<p>...</p>	<p>...</p>	<p>...</p>
<p>...</p>	<p>...</p>	<p>...</p>	<p>...</p>
<p>...</p>	<p>...</p>	<p>...</p>	<p>...</p>
<p>...</p>	<p>...</p>	<p>...</p>	<p>...</p>
<p>...</p>	<p>...</p>	<p>...</p>	<p>...</p>















✓

THE [illegible] [illegible]

[illegible]

[illegible]

[illegible]

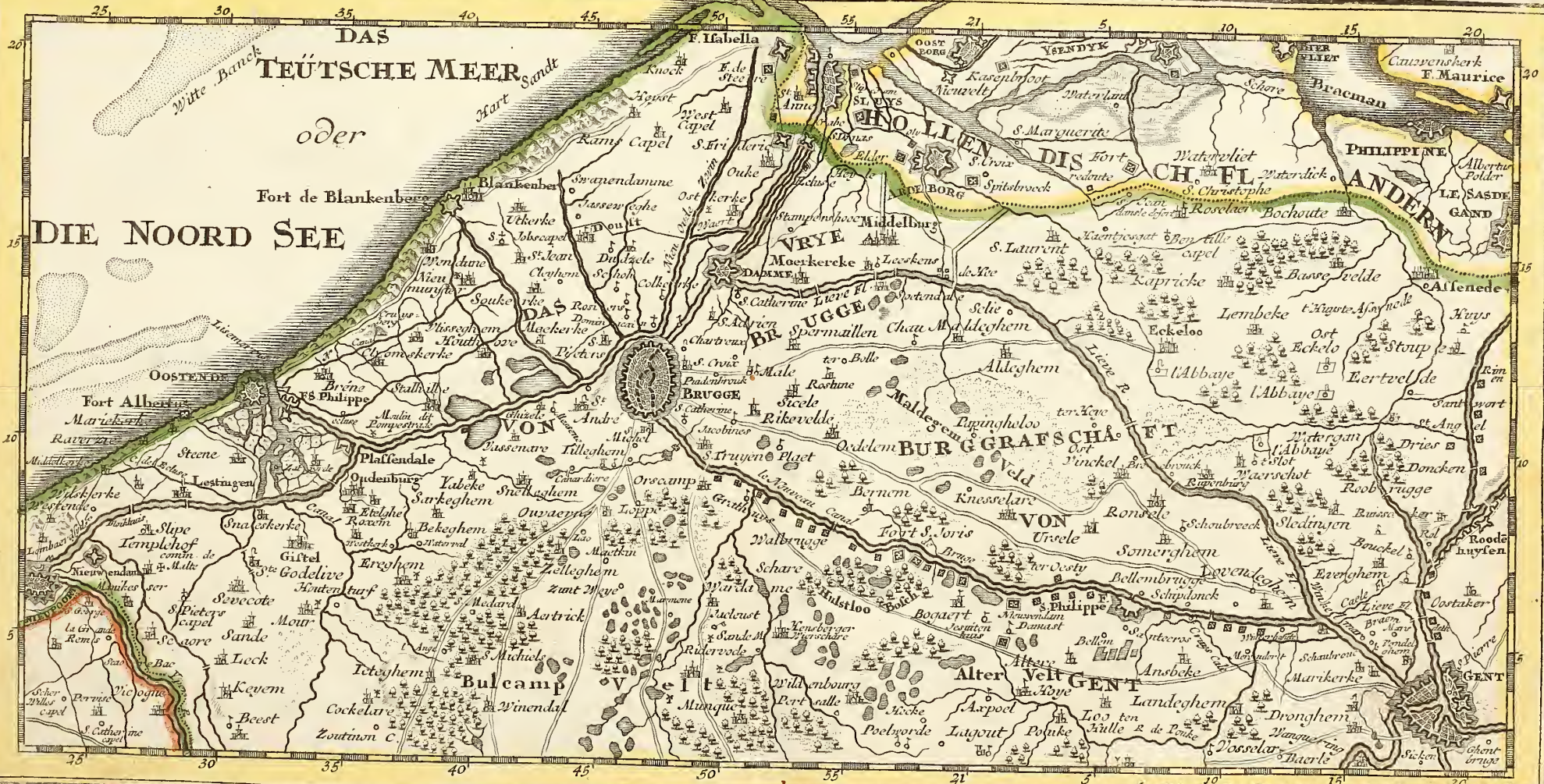
[illegible]


[illegible]


[illegible]

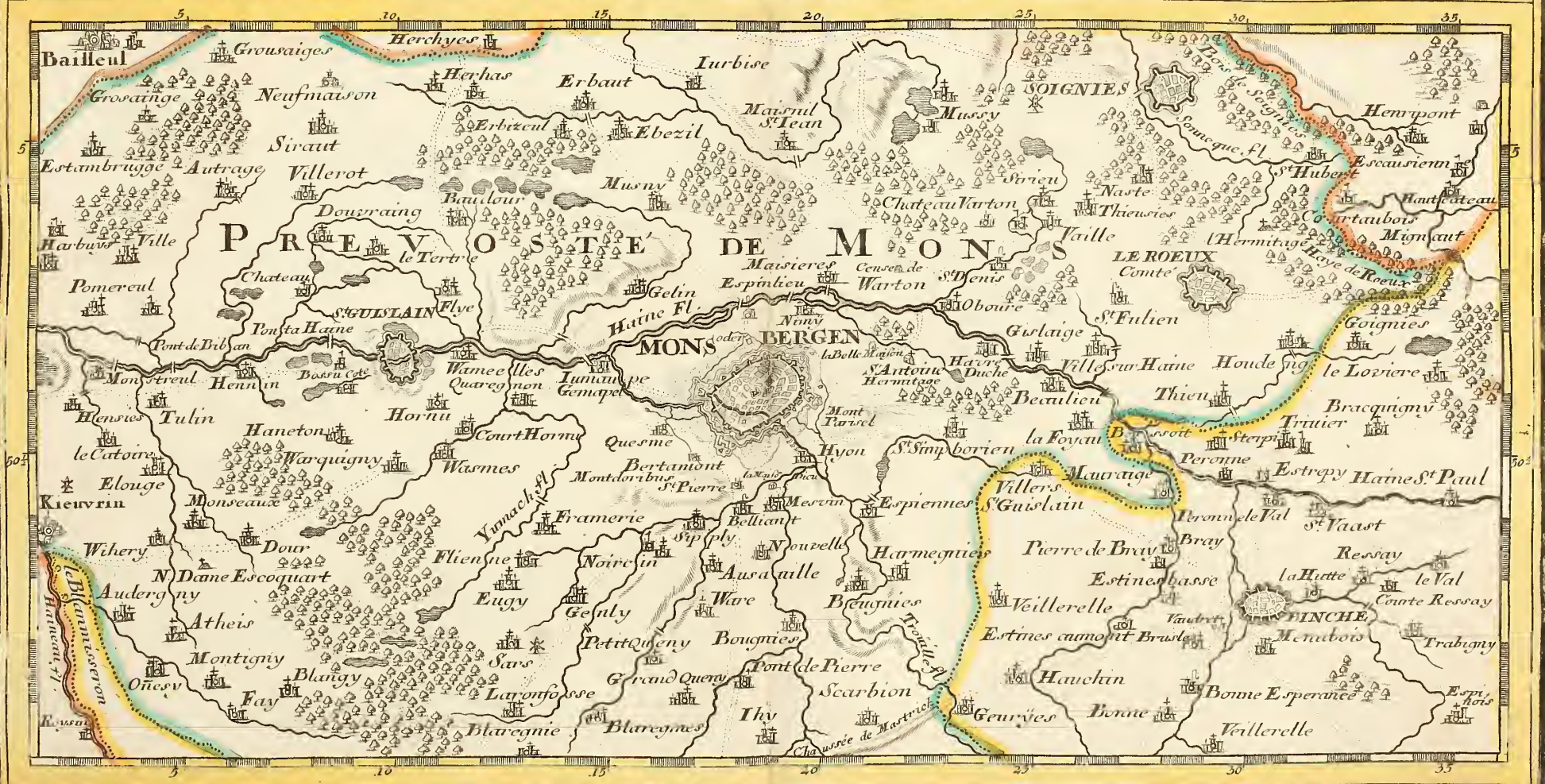



BRUGGE, GENT, DAMME, OOSTENDE, SCHLUYS, und andere Nah an liegende Staette Plaetze und Vestungen mit deren Gegenden.




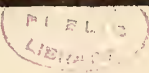
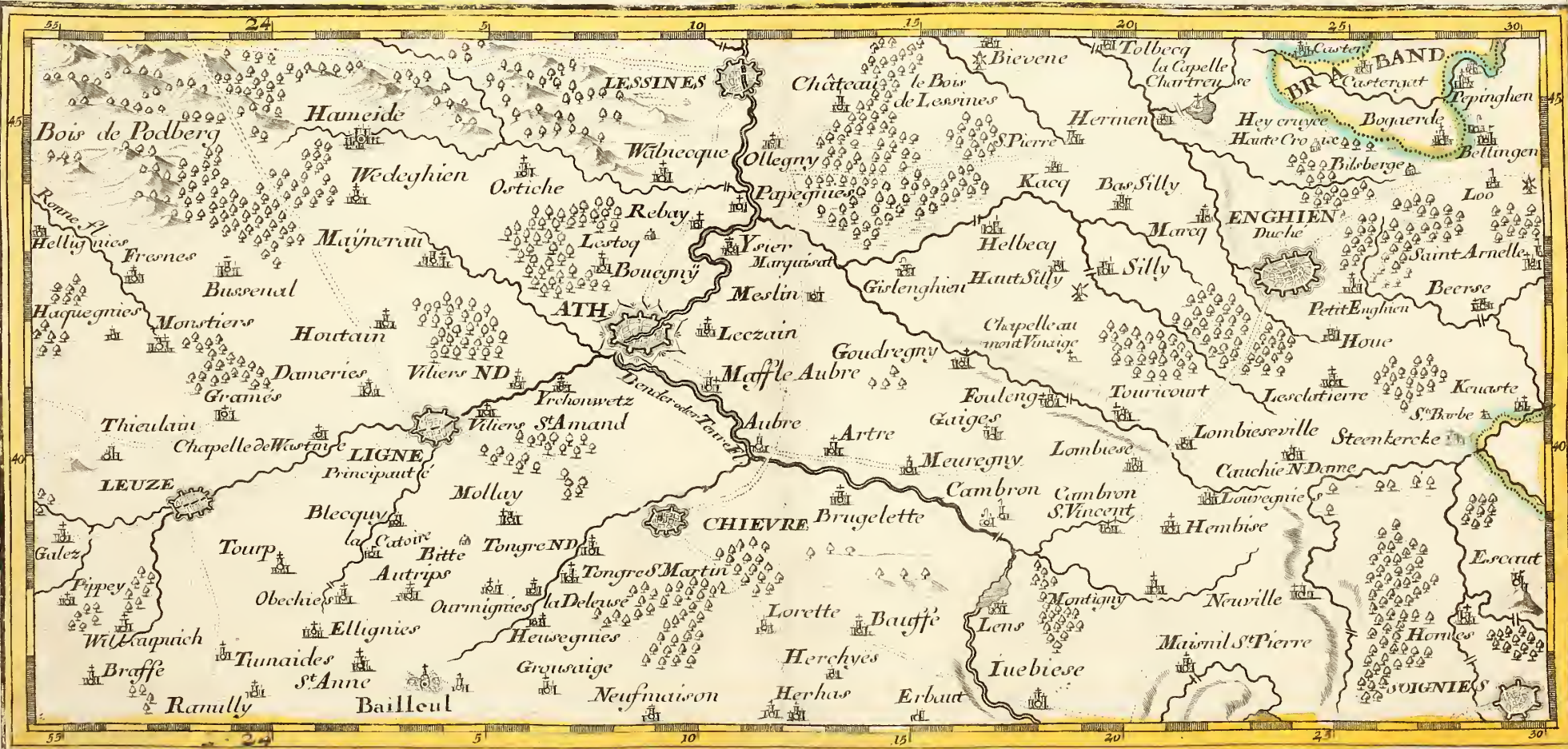


















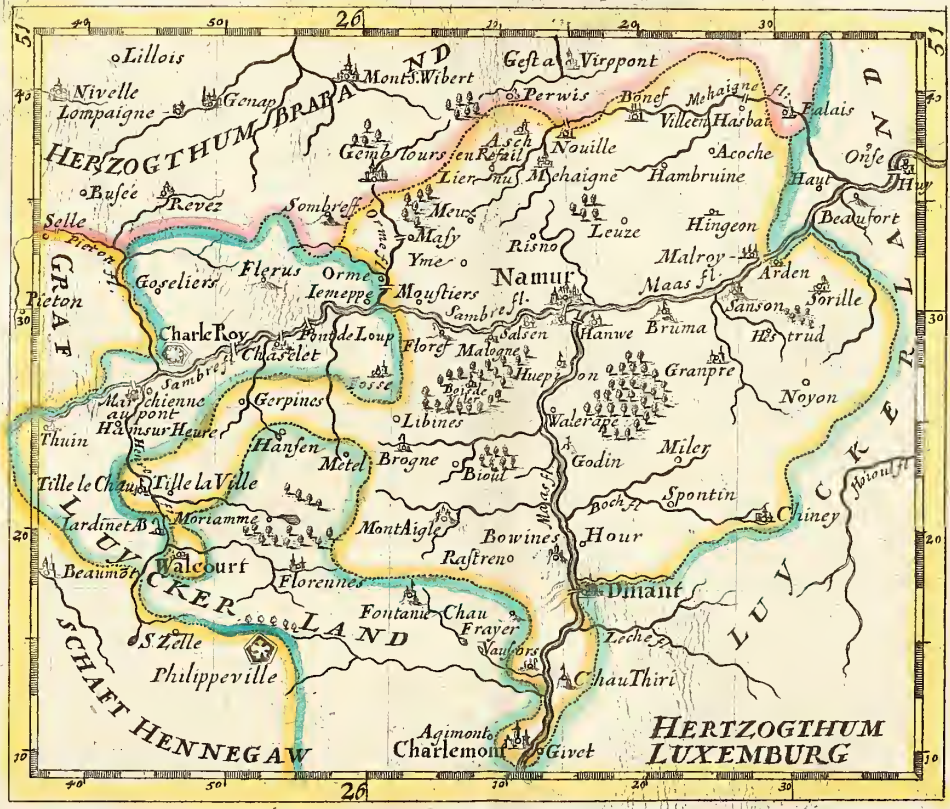




DIE
Grafschaft
NAMUR
Nach der
Eigentlichen
Lager

DIE NordWest
GRAF lich umb
SCHT CHARLE
ROY
NA Nordostl.
MUR umb
Kann NAMUR
Consi derirt
werden Nach
VIE. CARLE
RER. MONT
LEY. Südostlich
Gegen als umb Chiney

...
DER NOR. CHARLE
WEST DEN. ROY
THEIL SU Walco
hat gegen DEN. urt.
Gerpi
nes



DER WE. NAMUR
NORD SWEN. Maastiers
oost. ASCH
THEIL hat Gegen SWEN. Mehaigne

DER SW. CHARLE
SÜD DEN. MONT
WEST. Bovines
THEIL hat Gegen DEN. MontAig
NOR. Brogne
Gegen DEN. Maloigne
Salsen

DER SW. CHINEY
SÜD DEN. Godin
oost. Walerape
THEIL hat Gegen DEN. Hanwe
NOR. Brume
Gegen DEN. Sorille
Gr andpre


zwey
Französische
Meylen oder 2 Stund
Reisens.

oder aber
Anderthalb Teütsche
Meylen

DIE GRAFSCHAFT NAMUR hat gegen

	NORDEN	SWEN	WESTEN	OOSTEN
Städt und Vestunge	NAMUR. Charleroy	Charlemont	Walcourt Bovines	Sorille
Abdeyen	Bonef		Floress Malogne	
Wälder			Wald von Maloigne	
Flüsse	Maas Mehaigne	Maas	Sambre Pieton	

AUGSPURG
Gbrüel Bodenchr
Freit. et Excutit.
Cum Gratia et
Privilegio Sac. Cas.
Majestatis




L. 174
 R. 174
 ...
 ...
 ...

L. 174
 R. 174
 ...
 ...
 ...

...
 ...

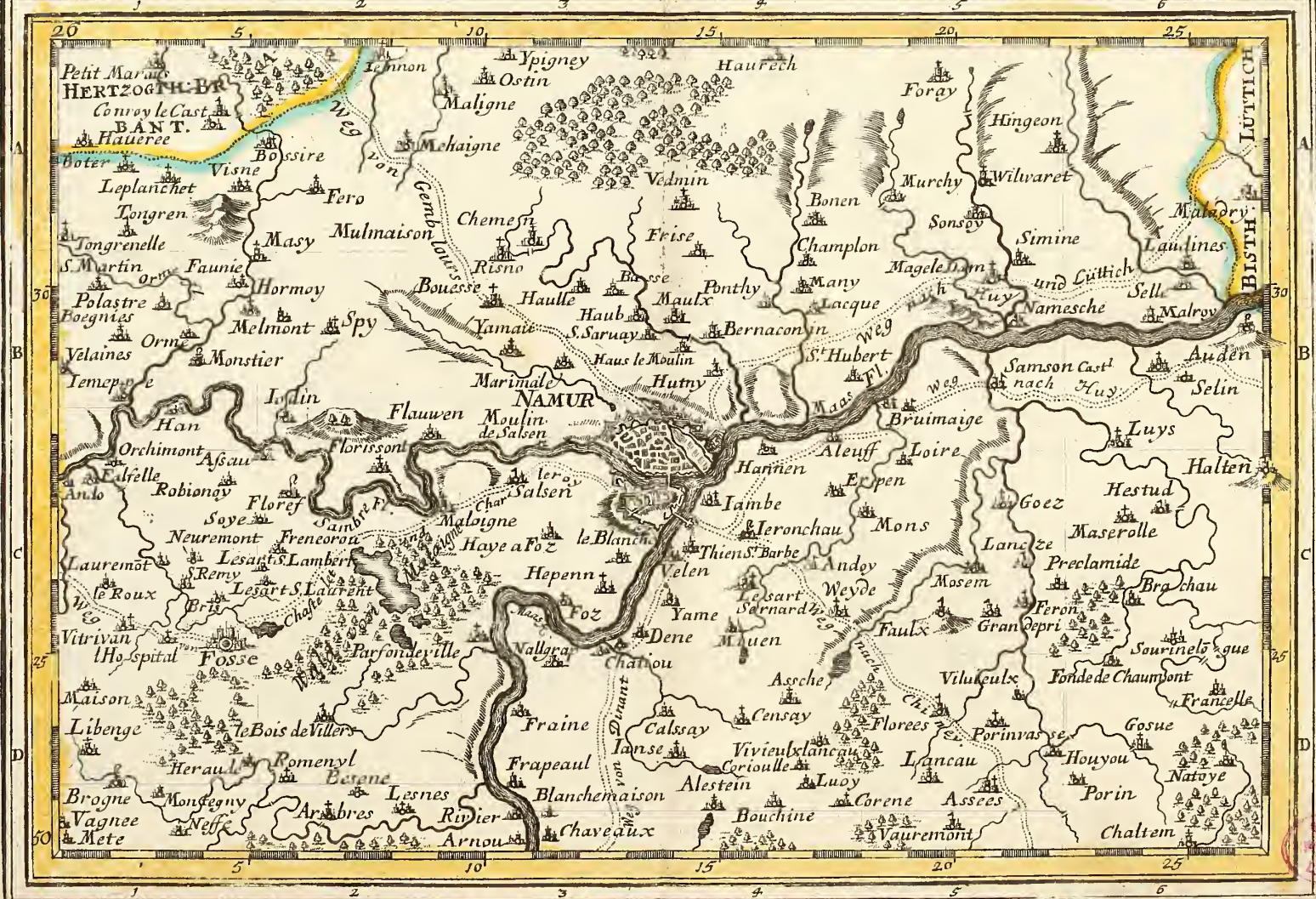
L. 174
 R. 174
 ...
 ...



Eine Stunde Reisens.

NAMUR mit dero Gegend auff 2 Stunden. etc

Eine Gemeine Teutsche Meil.



Ge. Bodender. fecit et incisit Cum Ge. Christoph. Houzeau Guss. Mayerbates

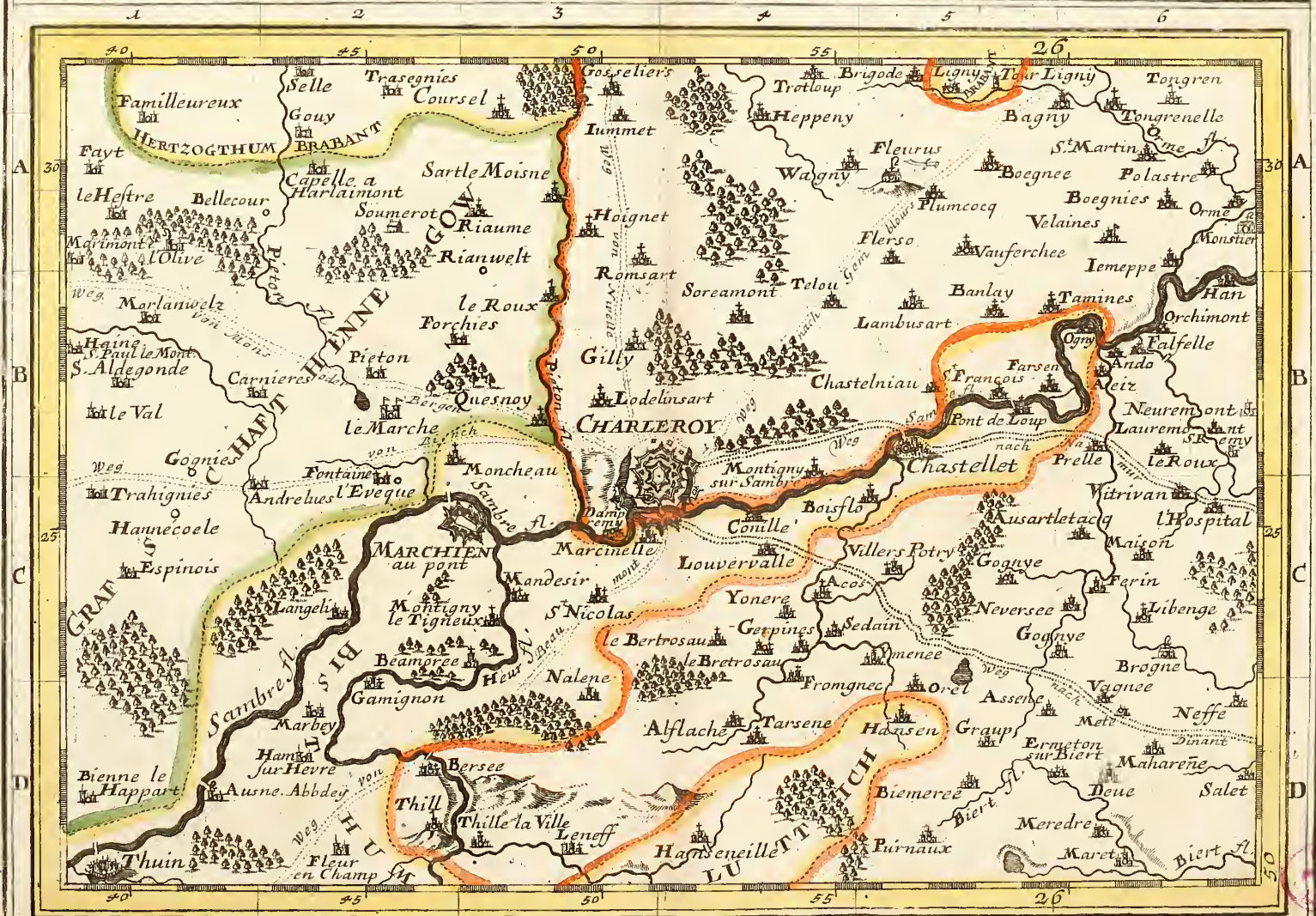





Eine Stunde Reisens.

CHARLEROY mit der Gegend auf 2 Stunden

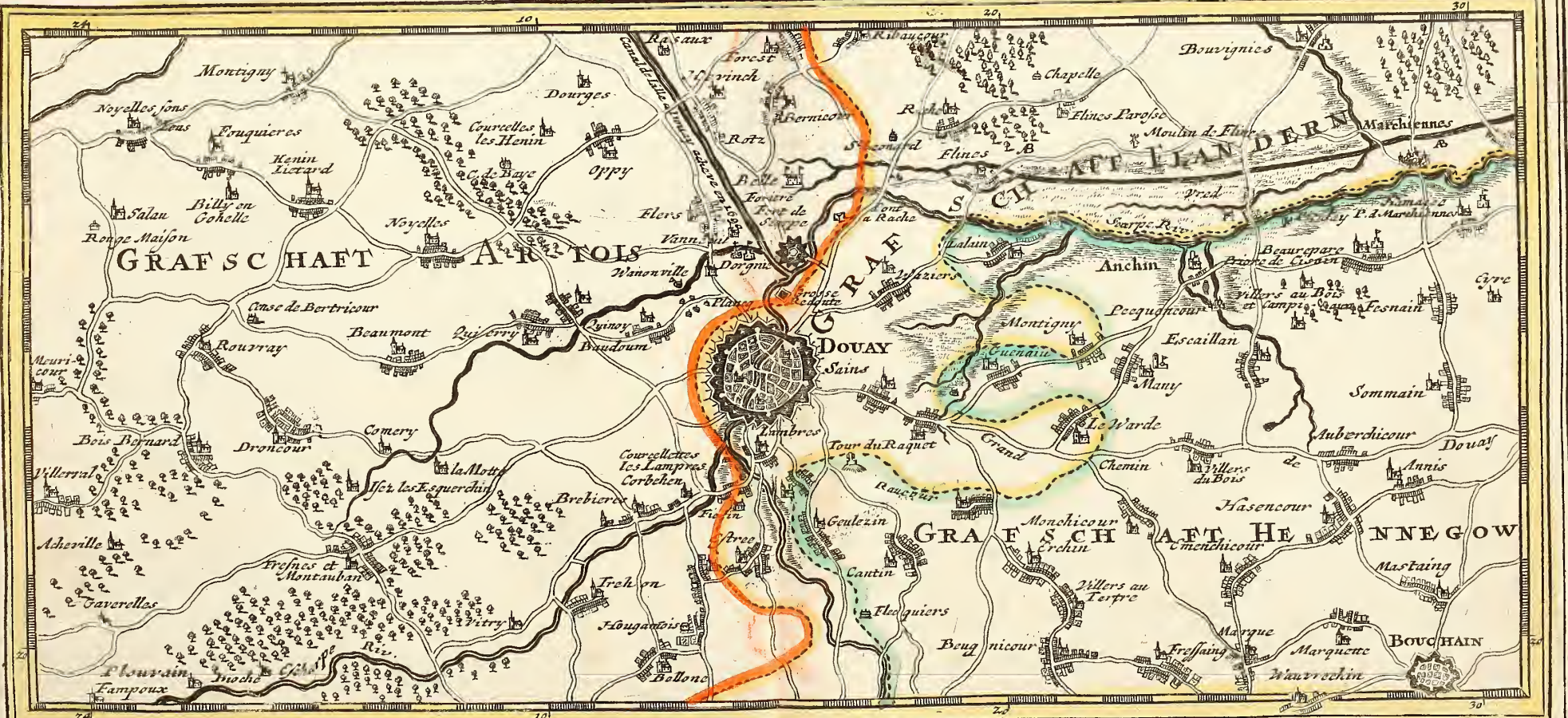
Eine Gemeine Deutsche Meil.





G. Millet.

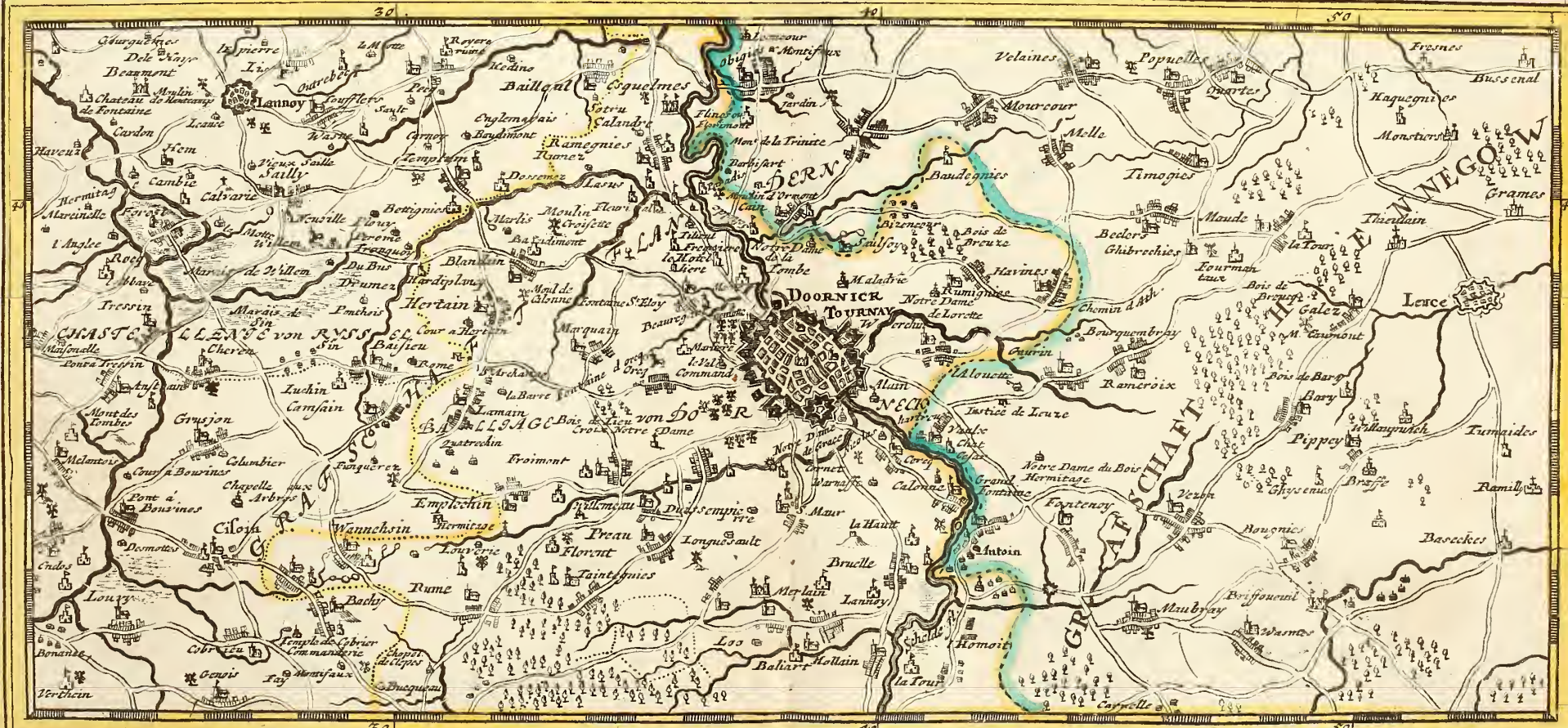













V. 2. 1711



11

1848

1848

1848

1848

1848

1848

1848

1848

1848

1848

1848

1848

1848

1848

1848

Eine Stunde Reyfers

ARRAS Mitt Nahe anliegender Gegend.

Eine Teutsche Meyle



Cum Gratia et Privilegio Sac. Cas. Majestatis.

G. Bodensler fecit et excudit.



1850

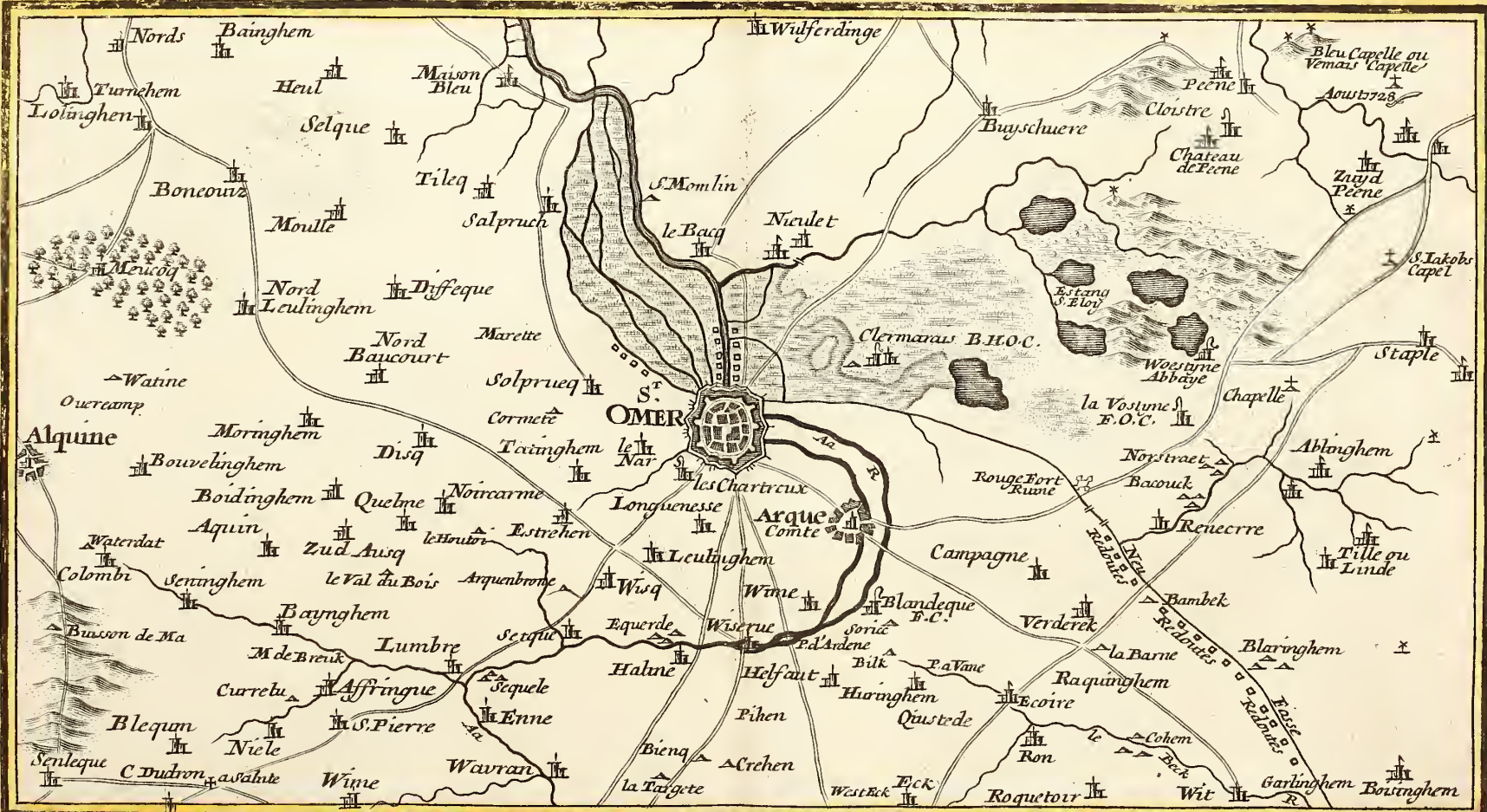
1877

[Faint, illegible text, possibly bleed-through from the reverse side of the page. The text is mostly illegible due to fading and ghosting.]

S.^r OMER mit nahe Anliegender Geg-
end


Eine Stunde Reyfens

Eine Teutsche Meyle



G. Bodenehr fecit et excud. Cum Gratia et Privilegio Sac. Ces. Majestatis.






Eine Stunde Reysens

ARIEN und St. VENAND Mitt nahe Anliegender Gegend

Eine Teutsche Meyle



G. Bodmer fecit et excolit. Cum Gratia et Privilegio, Soc. Cas. Neapetatis

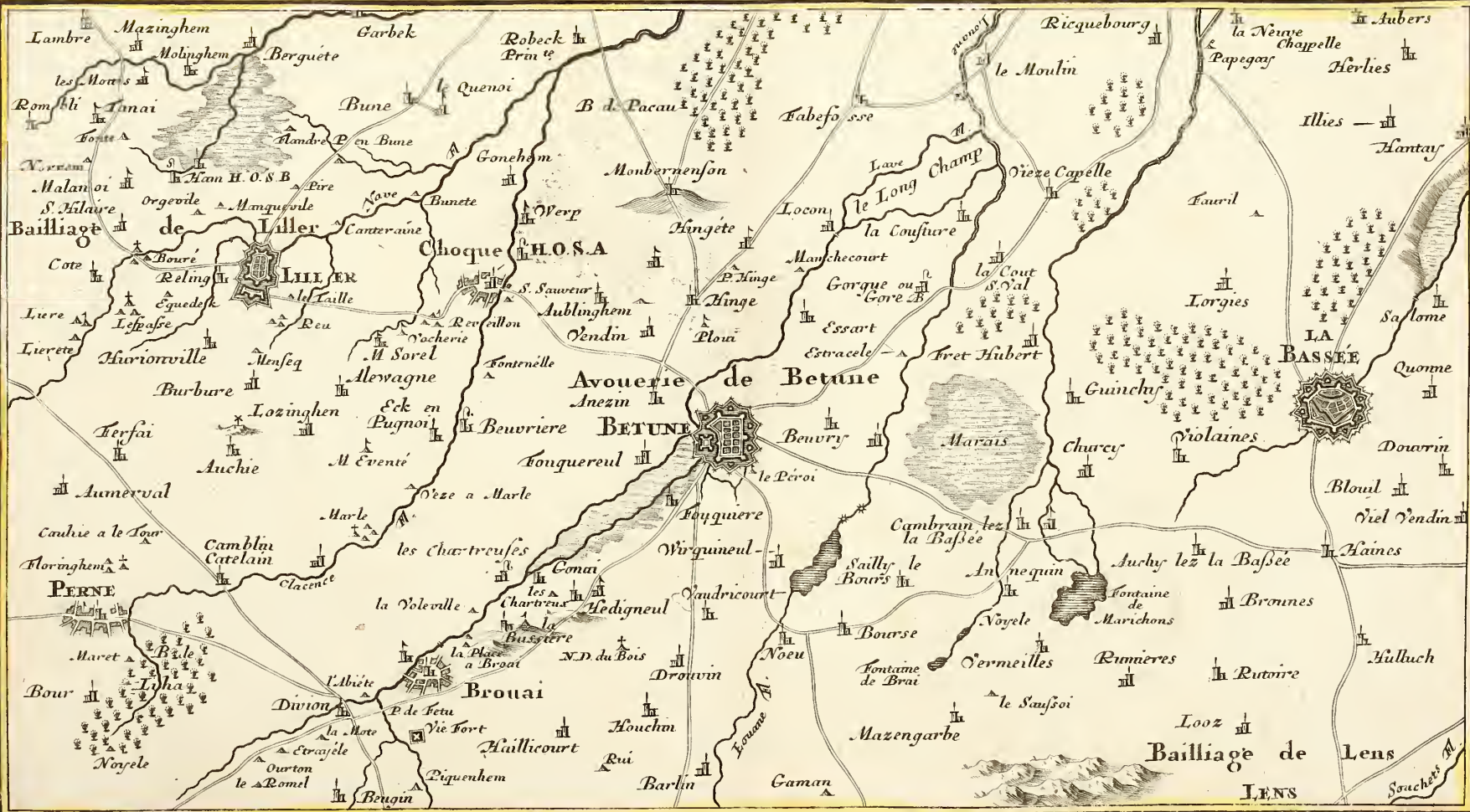






BETHUNE in der Graffschafft ARTOIS, Mitt nahe
anliegender Gegend.

Eine Stunde Reyßens

Eine Teutsche Meyle







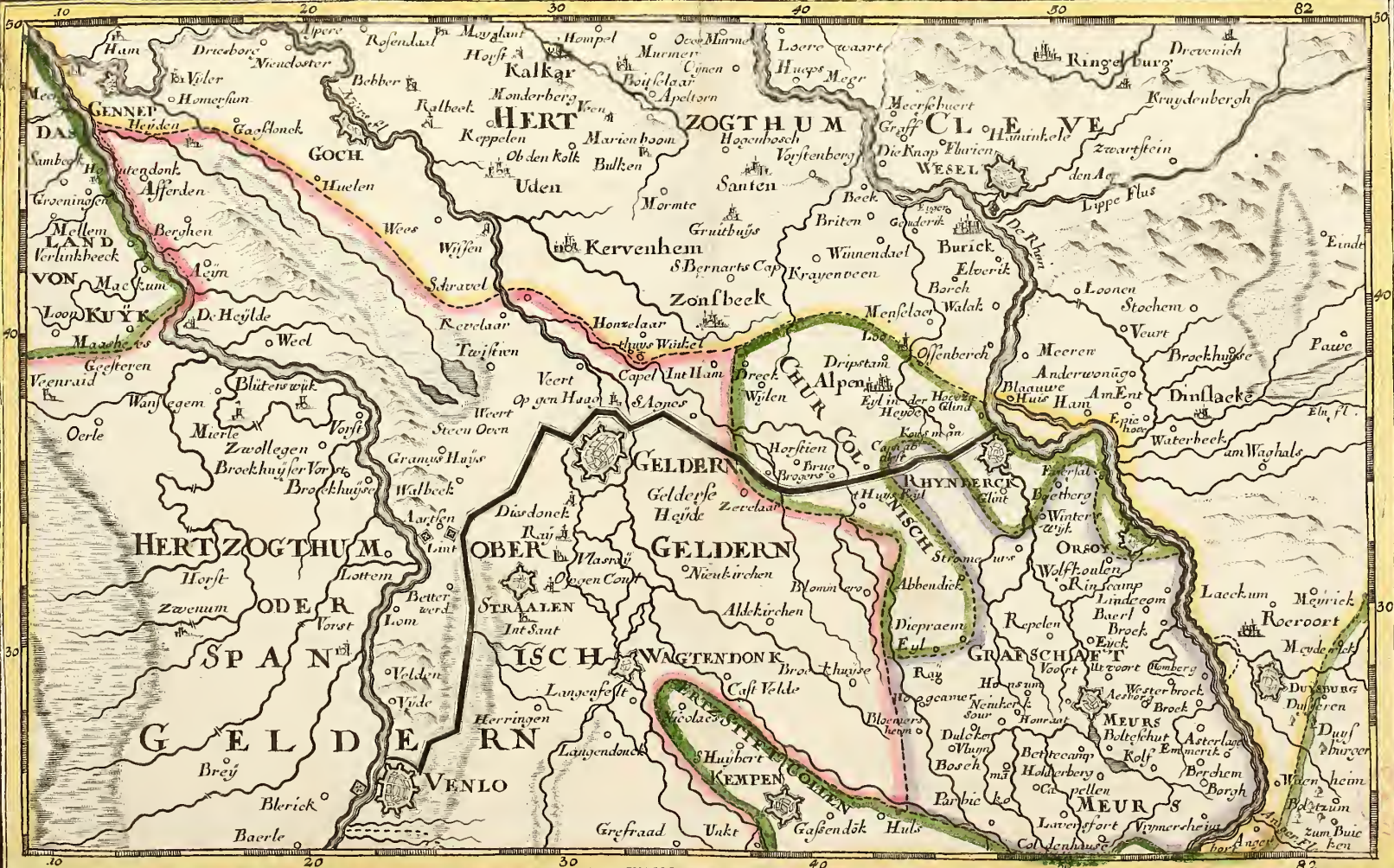
2 Stunden ochens oder Frantzösische
 Meylen 20 voor einen Grad
 Englische Meylen 69 für 1 Grad





GELDERN Eine Stadt und Haupt Veflung im Hertzog-
 thum gleiches Nahmens gelegen Mitt der Gegend auff 2 Stunden im



Teutsche Meylen 15 vor 1 Grad
 Spanische Meylen 12 vor 1 Grad











Pundtner Grenzen



Handwritten text or stamp, possibly a signature or date, located in the bottom right quadrant of the page. The text is oriented diagonally and is difficult to decipher due to fading.





Die Gegend um Lucern.

S. Putt Fens Emmatt

Ergiberg

1511



DE HAAR

1811

1812

1813

1814

WILHELMUS


Zwei Geometrische Schritt der Italian Meilen
 Einer Stunde Reisen oder Pol. Meilen
 Gemeine Teutsche Meilen

Gemeine Französische Meilen 40
 Englische Meilen
 Augsburg. Gabriel Bodenschneid. & Co.

COMPENDIOSA ITALIAE REPRESENTATIO.
 Italien. Länder
 Mit angrenzenden Ländern



THE
 PUBLIC
 LIBRARY



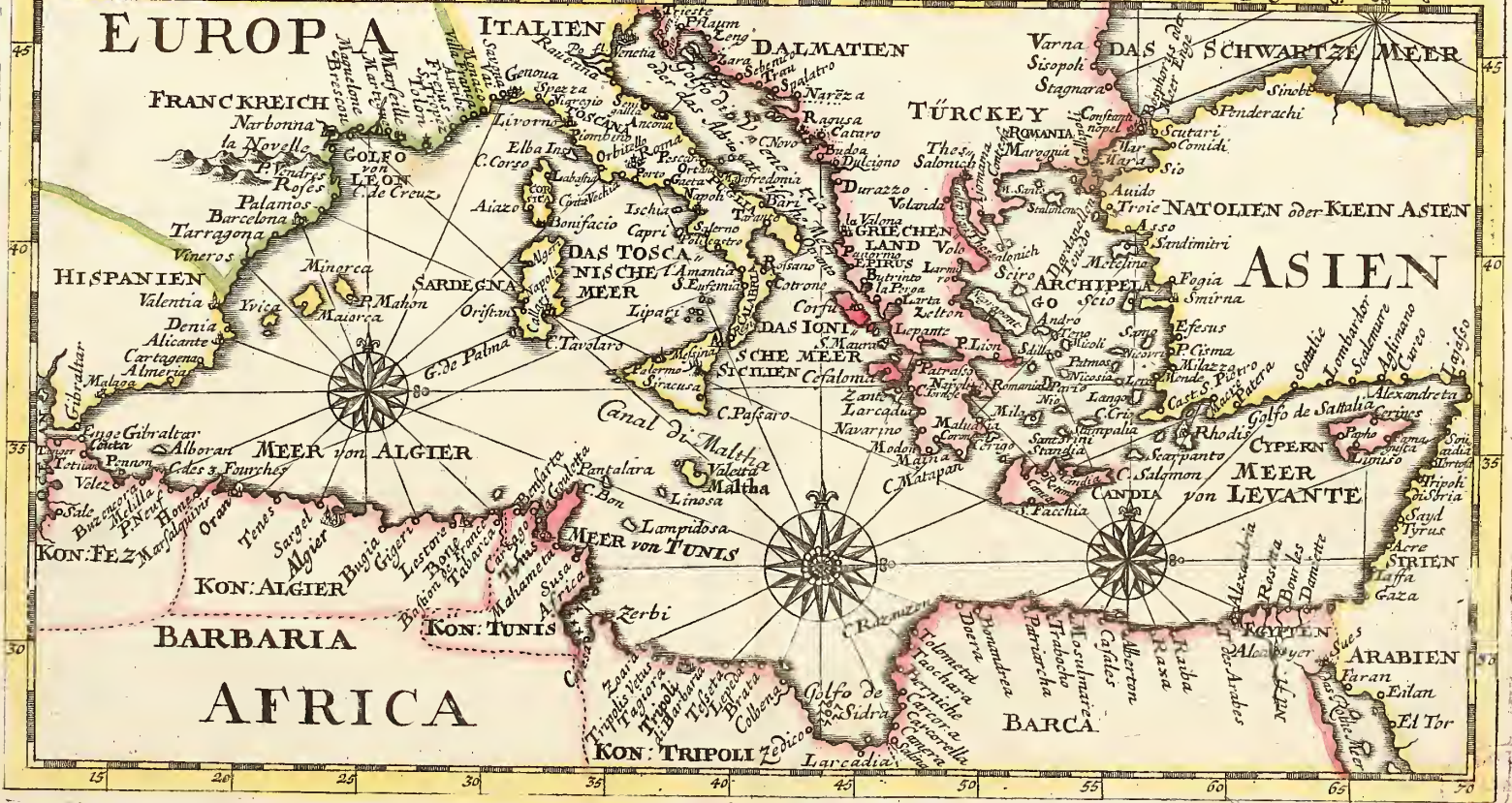
1770
London

THE HISTORY OF

1770


DA S
MITTELLÄNDISCHE MEER

Zu Bequamen Gebrauch
In Einer GENERAL CARTEN vorgestellt.
AUGSPURG Gabriel Bodenehr fecit et Excudit.
Cum Gratia et Privilegio Sac. Cæs. Majest.









I Die Oestliche oder NIEDERE LOMBAR DIA Beste thet in 2 OBERE Haupt Theil als in die

II Westliche LOMBAR DIA Beste thet in 2 OBERE Haupt Theil als in die

I Die MEYLANDISCHE oder MILANESE oder COMASISCHE oder COMASCO

II Die UGONISISCHE oder NOVARESISCHE oder AIGEVASCHISCHE

III Die PAVESISCHE oder LODESANISCHE oder CREMONESISCHE

IV Die LOMELLINISCHE oder ALEXANDRINISCHE oder TONONESTISCHE

I Die Oestliche RIVIERA di L. E. VANTE

II Die Westliche RIVIERA di P. NENTE



III Das NORDLICHE oder SUDLICHE SAVOYISCHE

I Die SAVOYISCHE

II Die MANTOVANSICHE

I Die GONELLA-FUVENTH 2. NIZZA Grafschaft

II Die SAVAZZO Marggr. Piemont eig. entlich

III Die VERCELLI-LESISCHE MASERANO Furstenth. un. Pabstlich. Lehen


V Die AVOSTA und Herzogth.

I Die GROSSIGNY 2. CHABLAYS 3. GENEVOIS

II Die SAVOYA eig. entlich 5. BUGEY zw. Piemont und Savoyen 6. TARANTASE 7. MORIENNE

AUGSPURG
Gabriel Bodener fecit et c. Cum Gratul. et Privi Sac. Cas. Maj.







Die NIEDERE
der
Oostliche
LOMBARDIA

Oostliche
NIEDERE
LOMBARDIA
HERZOGTHUM
PARMA
HERZOGTHUM
MANTOVA
HERZOGTHUM
VENEDIG
publich

II
Westliche oder OBERE
RE dar von die
absonderliche
Carte zusehen

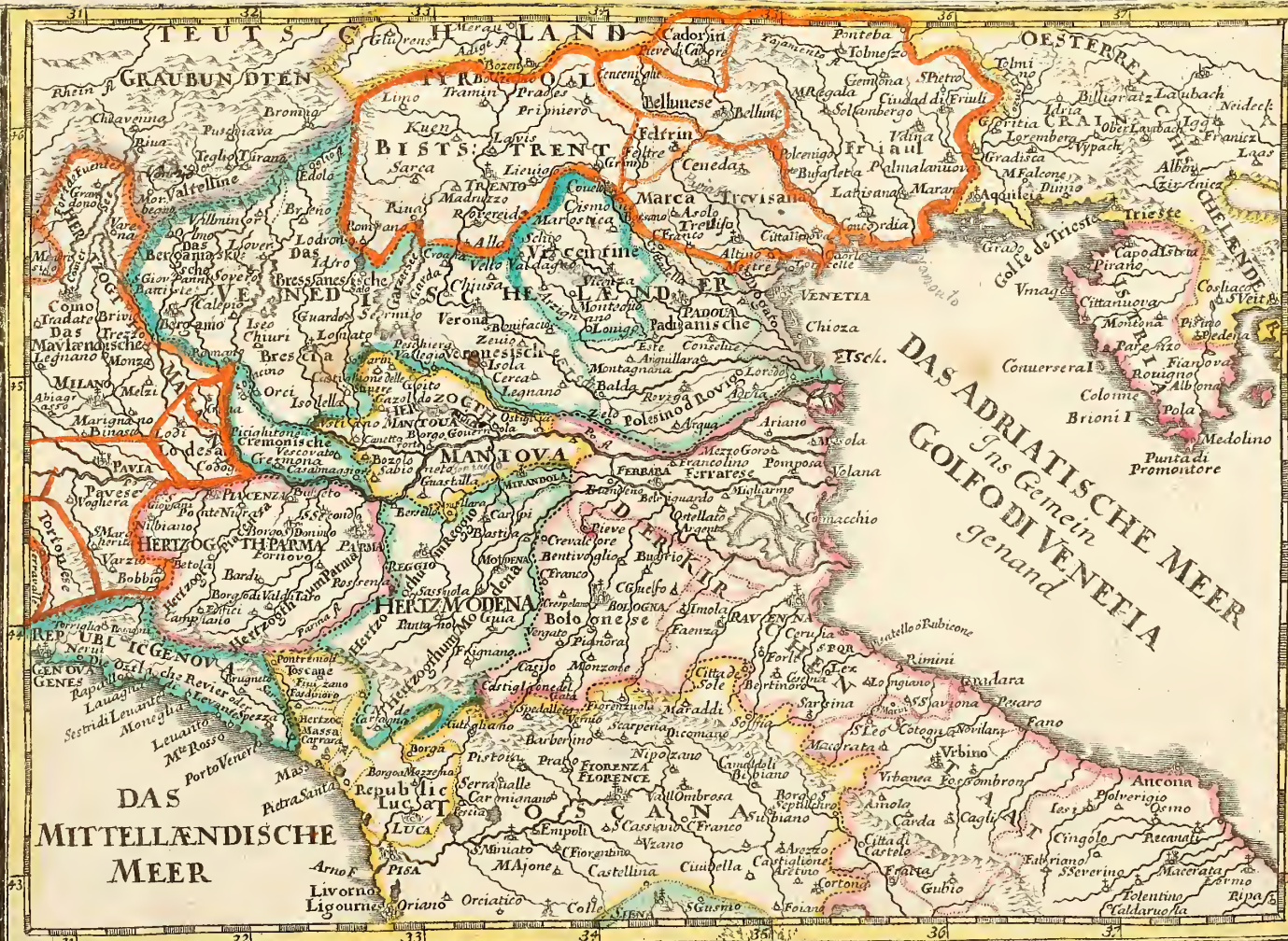
I
das
Herzogthum
PIACENZA
MA
BEGRIFFEN

II
das
Herzogthum
REGGIO

Oostliche
Herzogthum
MODENA

III
das
Herzogthum
CONCORDIA
MIRANDOLA

IV
das
Herzogthum
MANTOVA
HERZOGTHUM
SULFERINO



IV	Süden	Herzogthum GUASTALLA
IV	das Herz og thum MANTOVA	Herzogthum MANTOVA
IV	Norden	Herzogthum SULFERINO
V	Die Re pub lic	1. STIRIA 2. FERLAUL 3. CADOVER 4. BELLUNE 5. SISICHE 6. FELTRINO 7. TREVISANER MARCK
VENE DIG	Be sitze in Ita lien	8. DOGATO 9. POLESINO 10. PAVOVI 11. VICENTIS 12. VERONESI SCHE
XIV	Pro vinc ien als ten gegen	13. BRESCIANI SCHE 14. BERGAMA SCHICHE 15. CREMASI SCHE

AUGSPURG
Gabriel Bodener
scit et Scuditi Cum Gra
tia et Privilegio Sac. Caro
Majestatis

PUBLIC
LIBRARY







DAS HERZOGTHUM SAVOYA
nach des selben
Vornehmsten
PROVINCIEN
eingetheilt.

DAS HERZOGTHUM SAVOYA hat 7. Provinzien als gegen

NOR DEN	{	CHABLAIS
		FAUSIGNY GENEVOIS
SU DEN	{	SAVOYA
		BUGEY TARANTAISE MORIENNE

CHABLAIS hat

Thonon Ripaille Brian S. Gingot Dranké Thus

FAUSIGNY hat

Chise Salanches Tignes, Bonneville Bonne

DAS HERZOGTHUM GENEVOIS hat

Anney der Bisk. von Gen. Resident.
Seyssel
Alby
Vieux
Thonnes
la Roche



Chambery die Haupt-Stadt des ganzen Landes

DAS HERZOGTHUM SAVOYA Eigentlich hat

Montmélian die Haupt-Vestung
les Cichettes
le Bourget
Aax also Bader
Complans Marquis
Molans Barone

BUGEY Zum Theil also

Yenne
S. Genis
Haute-Combe eine Abtey der Alten Herzog Begraebnis


TARANTAISE hat


Monstiers Erzb.
S. Lac Esme
le Bourg S. Morice
le Fort Briancon

MORIENNE hat

S. Jean de Morienne
la-Chambre
Madane
Lans-le-bourg.
S. Andre.
S. Michel.
S. Julien.







Die 15 Gegend von 20 TURIN 25, bis CRES 30 CENTIN 35



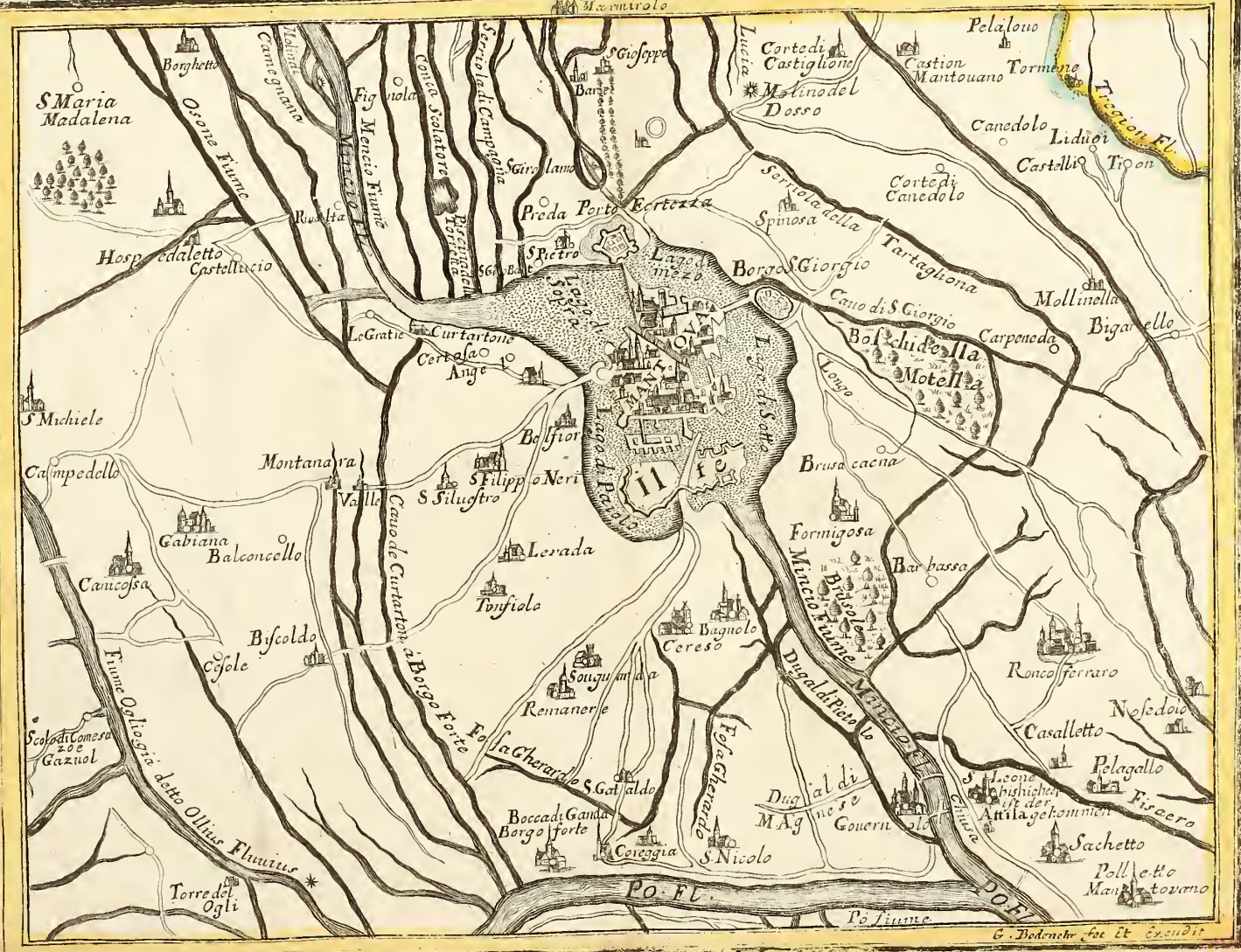




MANTOVA Mitt dero Gegend
Nach P. Coronelli Verstellung

2 Stunden zu Reisen

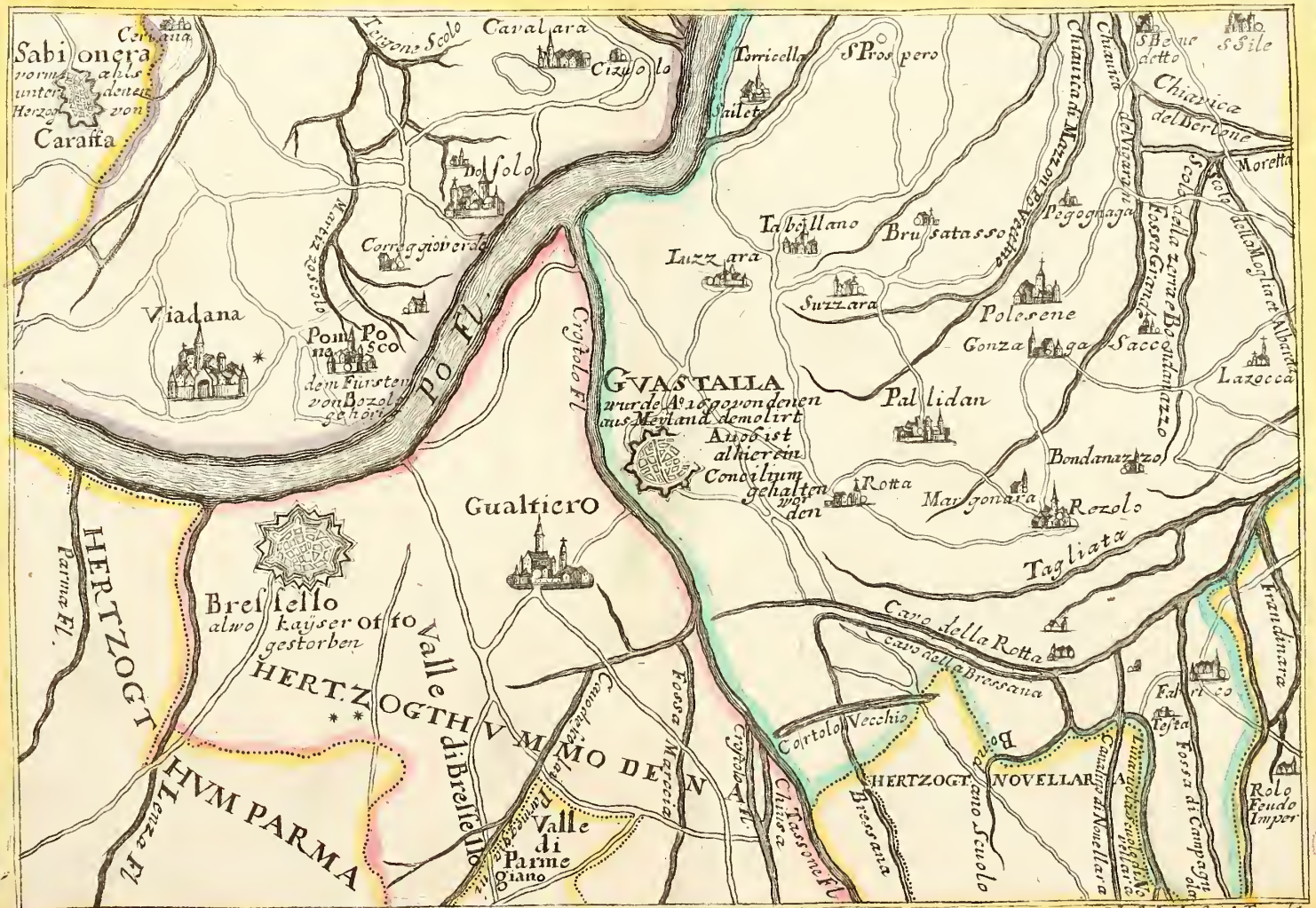
Italiensche Meilen



G. Bodenehr fecit et excudit







o. Bodensche fec et Sculpit







ITALIEN
Eigentlich also
genant

ITALIEN
Ostent
Kirchen
Westen
TOSCANA

I
Suden
Toscan
sch
Meer
TANI SCHE

II
Umbria
Perugi
Nische
Cittadi
Castello
Marca
D'Ancona

III
Norden
Lombard
Adriati
Meer
RESISCHE

II
Suden
Tosca
FLORENZ
PISANI
SCHE

II
L'ESPESID
PIOMBINO
ELBA
Lucca
CARRARA



1 CAMPAGNA
2 PATRIMONIO
3 SABINA
4 ORVIE
5 TANI SCHE

6 UMBRIA
7 PERUGI
8 NISCHE
9 CITTADI
10 CASTELLO
11 MARCA
12 D'ANCONA

13 ROMAGNA
14 BOLOGNA
15 FERRARA
16 RESISCHE

17 FLORENZ
18 NISCHE
19 SENESI
20 SCHE
21 PISANI
22 SCHE

23 ELBA
24 Lucca
25 CARRARA
AUGSTUR
Gabriel Bedeher





Des Königreichs NAPOLI Nord-Theil

Das Königreich NAPOLI ist zu consideren in 2 Theil als geg

ABBRUZZO ULTRA CITRA DI MOLISE

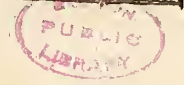
TERRA DI LAURO hat 3 Provinzien als PRINCIPATO ULTRA CITRA DI LAURO hat 3 Provinzien eigendlich also genant

Freiherrliche Hofkanzlei Königlich-Maximilianische Hofkanzlei



- ABBRUZZO ULTRA hat Pescara
- ABBRUZZO ULTRA hat Civita di Chieti
- CITRA hat Lanciano Ortona
- CONTA DI MOLISE hat Boiano Trivento Isernia
- PRINCIPATO ULTRA hat Benevento Conza Voltura Avelline
- PRINCIPATO CITRA hat Salerno Amalfi Policastro Nocera
- TERRA DI LAURO hat NAPOLI Capua Gaeta Sorrento

AUGSPURG hat inl. Bodenehr. & seitl. Excul. Cambr. & seitl. Priv. & Cas. Mayest.








Des Königreichs
NAPOLI
Süd-Teil

I CALABRIA
SUDEN
II CALABRIA
NORDEN
III CALABRIA
ULTRA

CALABRIA
ULTRA
CITRA
BASILICATA

TERRA
D'OTRANTO
TERRA
DE
BARI
CAPITANATA

Wahrscheinlich
Falsche Meilen
Kaiserliche



CALA
BRIA
ULTRA
CITRA
BASILICATA
TERRA
D'OTRANTO
TRAN
TO
TERRA
DE
BARI
CAPITANATA

CALA
BRIA
ULTRA
CITRA
BASILICATA
TERRA
D'OTRANTO
TRAN
TO
TERRA
DE
BARI
CAPITANATA

CALA
BRIA
ULTRA
CITRA
BASILICATA
TERRA
D'OTRANTO
TRAN
TO
TERRA
DE
BARI
CAPITANATA

AUGSPURG
Gabriel Faganer
Lucera
Trosa








G. Bodonchi fec. d. Excudit.

[Faint, illegible handwriting, possibly bleed-through from the reverse side of the page]

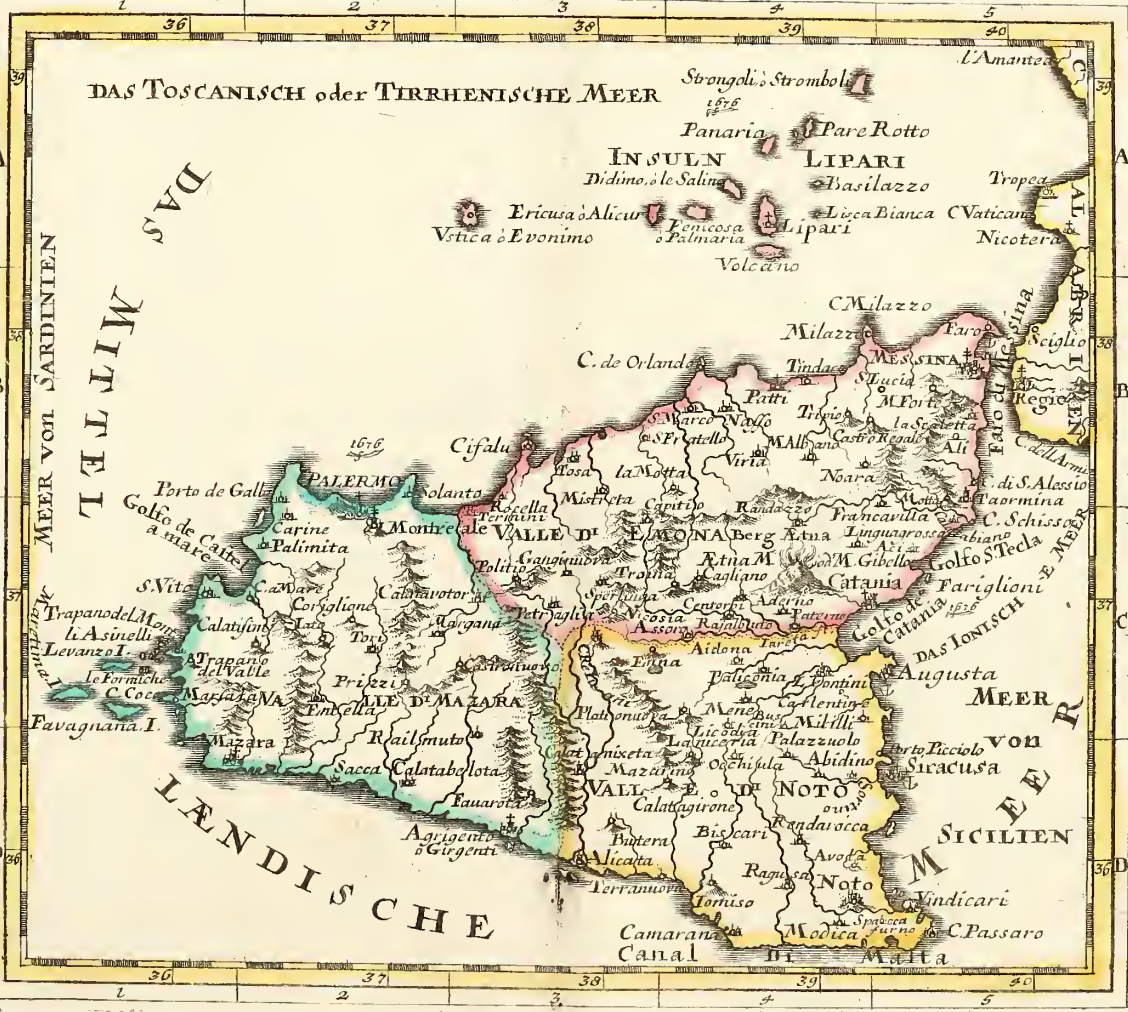




SICILIEN
 Als die Inseln
 LIPARI Nordlich
 DI MAZARA
 Westlich
 DI NOTO
 Südlich
 DI EMO
 Südlich
 als die Inseln
 LIPARI Nordlich
 DI MAZARA
 Westlich
 DI NOTO
 Südlich
 DI EMO
 Südlich

Die Inseln
 LIPARI
 den
 Pare Rotto
 &c.
 (LIPARI
 den
 Palmaria
 &c.)

Nor. PALERMO
 den
 Montreal
 &c.
 (LIPARI
 den
 Trapano
 den
 Mazara
 &c.)
 Offen
 Girgenti
 Calatabricta



VALLE
 DI
 NOTO
 hat
 Segen
 (We. Alicata
 den
 Terranova
 &c.)
 (Nor. Augusta
 den
 Leontini
 &c.)

VALLE
 DI
 EMO
 hat
 Segen
 (Sü. Catania
 den
 Randazzo
 &c.)
 (We. Termini
 den
 Cifali
 &c.)
 (Nor. Messina
 den
 Patti
 &c.)

NOTA
 Ganz ruiniert
 Erda
 Meist und Sehr
 ruiniert
 Wenig ruiniert







**INSUL
und
KONIGREICH
SARDI
NIEN**

SARDI
NIEN
wird
unter
schwed
in
Zwey
Theil
als
gegen

1
NOR
DEN
alwo

2
SU
DEN
alwo

CAPO LUDDO
RI

CAPO CAGLIA
RI

STEDT
und
ORTH
Cocciano

VOR
dell'Orso
GE
Sarda
MIRG
Cavalo
COMIN

OOST
EN

CAPO
LUGDO
RI
oder
der
Erste
als
NORD

THEIL
hat
gegen

Terra Nu
ova

Golfo
di
INSUL
LN

Tavola
ra

Sassari
Algeri
Bozza
Tempe

STEDT
und
ORTH

VORGE
Montefal
cone
della Cacci
CAPO
Frasca

GOLFO
Allegre

IN
SULN

Asinara
Costa di
Dona

WEST
EN

VORGE
bireg
della Cacci
CAPO
Frasca

GOLFO

Italianische Meylen
Touische Meylen
10 Stund Reifens



STEDT
und
ORTH

VOR
BERG
oder
CAPO

WEST
EN

II
CAPO
CAGLIA
RI
oder
der
An
Der
als
SÜD

THEIL
hat
gegen

OOST
EN

INSUL LN

INSUL LN

INSUL LN

INSUL LN

Oristagni
Villadellgla
sra

Marco
della Fresa

Golfo di Oristagni

Mala Vento
S. Pietro

STEDT
und
ORTH

VORGE
bireg
della Cacci
CAPO
Frasca

GOLFO
di Cagliari

INSUL LN

INSUL LN


INSUL LN

AUGSPURG

Gabriel. Bodenshr
fidel et exquide cum Gra
na et Privilegio Sac. Cas.
Majes tatis.

**DAS MITTELLÄNDISCHE
INSUL
und KONIGREICH
SICILIEN
M E E R**









1861
No. 1000

1000




Stras von VENEDIG nacher
TEUTSCHLAND uber PONTABEL



Reue-Carl von
ITALIEN.
Darinnen anmercket
Die Wege und Strassen
von NIZZA auff ROM uber GENOVA
IVCA und FLORENZ
und von ROM nach VENEDIG
uber LORETTO

Auß dem
Gabriel Bodenehr
Fict



Italiensche Meile
Deren Drey
Eine Stunde ausmachen



Golfo di Venetia
oder das
Adriatische
Meer



DAS MITTELANDISCHE MEER




KIRCHEN STAAT


KONIGREICH NAPOLI

DAS MITTELANDISCHE MEER

Stras von ROM auff NAPOLI







1870
1871
1872
1873
1874
1875
1876
1877
1878
1879
1880
1881
1882
1883
1884
1885
1886
1887
1888
1889
1890
1891
1892
1893
1894
1895
1896
1897
1898
1899
1900

1870
1871
1872
1873
1874
1875
1876
1877
1878
1879
1880
1881
1882
1883
1884
1885
1886
1887
1888
1889
1890
1891
1892
1893
1894
1895
1896
1897
1898
1899
1900

1870
1871
1872
1873
1874
1875
1876
1877
1878
1879
1880
1881
1882
1883
1884
1885
1886
1887
1888
1889
1890
1891
1892
1893
1894
1895
1896
1897
1898
1899
1900

1870
1871
1872
1873
1874
1875
1876
1877
1878
1879
1880
1881
1882
1883
1884
1885
1886
1887
1888
1889
1890
1891
1892
1893
1894
1895
1896
1897
1898
1899
1900

DES HEYL. RÖM. REICHES POLNISCHE VORSTELLUNG



Das HAUPT als die RÖMISCHE KAISERLICHE MAIESTÄT
 Wann das HEYLIGE RÖMISCHE REICH POLNISCHE oder dem REGIMENT nach Überhaupt CONSTITUIERT werden Solle ist Achtung zu geben auf.



Gabriel Bodenehr
 Reichs- und
 Cam. Gräb. Pr. v. v. v.
 Sac. Cas. Majestatis

CHUR FÜRSTEN
 ERZBISCHÖFE
 BISCHÖFE
 RITTERORDEN

Hoch-Meister Johanniter M.
 Fulda
 Kempten
 Elwangen
 Murbach
 Ludern
 Berchtholdsga
 Weisenburg
 Prüm
 Stablo
 Corfey

PRAELATEN
 2 BÄNCKEN
 Essen
 Buchau
 Quedlinburg
 Andlaw
 Lindaw
 Herford
 Geringroth
 Nied. Münstr
 Ob. Münstr
 Burscheid
 Gandersheim

ANDRE
 BISCHÖFEN
 1. Roßen-Münster
 2. Gufenzell
 3. Heggenschach
 4. Bafind

WELT LICHE Beste hende In

Bamberg
 Würzburg
 Wormbs
 Aichstadr.
 Speyer
 Strassburg
 Costanz
 Augsburg
 Hildesheim
 Lüffich
 Paderborn
 Münster
 Freysing
 Regensburg
 Passau
 Trient
 Brixen
 Basel
 Chur
 Osnabruck
 Lübeck
 Reichenaw
 Marchthal
 Elchingen
 Salmaßweyl
 Weingarten
 Ochsenhausen
 Irsee
 Petershausen
 Ursperg
 Rohlf
 Roggenburg
 Weilsenaw
 Schustenfried
 Weiffenhausen
 Gengenbach

Rheinische
 Schwabische
 Kaisersheim
 Udenheim
 Werden
 SVlrich
 Münster
 S. Georg
 Münster
 S. Emmeran

CHUR FÜRSTEN
 ERZHERZOG
 ALTE HERZOG
 FÜRSTEN
 PFALZ MARGV. vnd LANDGRAFEN

Bohnen
 Bayern
 Sachsen
 Brandenburg
 Pfaltz
 Oesterreich
 Pfaltz-Grafen
 Sachsen- Herzoge
 Brandenburg
 Braunsweig
 Lüneb. vnd Herzoge
 Mecklenburg
 Würtemberg
 Hessen- Landgr.
 Baden
 Holstein Herz
 Sachsen- Launenburg
 Anhalt- Fürst.
 Arenberg
 Hohen-Zollern
 Eggenberg
 Obkowitz
 Salm
 Nassau

ANDERE FÜRSTEN
 7 Aursperg
 8 Oost-Friesland
 9 Fürstenberg
 10 Swartzenberg
 11 Oefingen
 12 Walddeck
 13 Liechtenstein
 14 Dietrichstein
 15 Piccolomini
 16 Croy
 17 Porfia

GRAFFEN vnd HERZEN
 1. Benfheim
 2 Bronchorst
 3 Lippe
 4 Manderfeld
 5 Marck
 6 Meffernich
 7 Ranzow
 8 Reckheim
 9 Rietberg
 10 Salm
 11 Uelen
 12 Wied

REICHS- STADTE auf ZWEY BÄNCKEN als

Westerrauische
 II
 Swabische
 III
 Franckische
 IV
 Westpälische

Croyberg
 Freyberg
 Fugger
 Fürstenberg
 Graveneck
 Hohen-Embs
 König Eck
 Maxelrain
 Montforth
 Oefingen
 Reclberg
 Pappenheim
 Schick
 Sinzendorf
 Sulz
 Tilly
 Traum Eolof
 Trautmannsdorf
 Truckes Waldpu
 Ungnad
 Waldstein
 Wolckenstein
 Wolfstein
 Castel
 Dernbach
 Erpach
 Hohenloh
 Limpurg
 Lowenstein-werth
 Nostitz
 Schonborn
 Benfheim
 Bronchorst
 Lippe
 Manderfeld
 Marck
 Meffernich
 Ranzow
 Reckheim
 Rietberg
 Salm
 Uelen
 Wied

1. Regensburg
 2. Augsburg
 3. Nürnberg
 4. Ulm
 5. Memmingen
 6. Kaufbeuern
 7. Elingen
 8. Reußlingen
 9. Nördlingen
 10. Dünckelspühl
 11. Bieberach
 12. Aalen
 13. Bopfingen
 14. Giengen
 15. Rothenburg
 16. Swabisch-Hall
 17. Rotweyl
 18. Überlingen
 19. Pfullendorf
 20. Weyl
 21. Hailbron
 22. Buchorn
 23. Wangen
 24. Gmünd
 25. Lindaw
 26. Ravenspurg
 27. Winsheim
 28. Winpfen
 29. Ofenburg
 30. Zell
 31. Buchaw
 32. Leutkirch
 33. Schweinfurt
 34. Kempten
 35. Weissenburg

36. Gengenbach

von Berg
 Chriedingen
 Falckensstein
 Fleckenstein
 Hanaw
 Hartzfeld
 Isenburg
 Leitlingen
 Leinlingen
 Mansfeld
 Nassau
 Orfenburg
 Rhein vnd Wild Grab
 Reussen
 Schoenburg
 Swartzburg
 Solms
 Stolberg
 Waldeck
 Wittgenstein

1. Croyberg
 2. Freyberg
 3. Fugger
 4. Fürstenberg
 5. Graveneck
 6. Hohen-Embs
 7. König Eck
 8. Maxelrain
 9. Montforth
 10. Oefingen
 11. Reclberg
 12. Pappenheim
 13. Schick
 14. Sinzendorf
 15. Sulz
 16. Tilly
 17. Traum Eolof
 18. Trautmannsdorf
 19. Truckes Waldpu
 20. Ungnad
 21. Waldstein
 22. Wolckenstein
 23. Wolfstein
 24. Castel
 25. Dernbach
 26. Erpach
 27. Hohenloh
 28. Limpurg
 29. Lowenstein-werth
 30. Nostitz
 31. Schonborn
 32. Benfheim
 33. Bronchorst
 34. Lippe
 35. Manderfeld
 36. Marck
 37. Meffernich
 38. Ranzow
 39. Reckheim
 40. Rietberg
 41. Salm
 42. Uelen
 43. Wied

1. Regensburg
 2. Augsburg
 3. Nürnberg
 4. Ulm
 5. Memmingen
 6. Kaufbeuern
 7. Elingen
 8. Reußlingen
 9. Nördlingen
 10. Dünckelspühl
 11. Bieberach
 12. Aalen
 13. Bopfingen
 14. Giengen
 15. Rothenburg
 16. Swabisch-Hall
 17. Rotweyl
 18. Überlingen
 19. Pfullendorf
 20. Weyl
 21. Hailbron
 22. Buchorn
 23. Wangen
 24. Gmünd
 25. Lindaw
 26. Ravenspurg
 27. Winsheim
 28. Winpfen
 29. Ofenburg
 30. Zell
 31. Buchaw
 32. Leutkirch
 33. Schweinfurt
 34. Kempten
 35. Weissenburg

36. Gengenbach

Coln
 Aach
 Straßburg
 Lübeck
 Worms
 Speyer
 Frankfurt
 Weizlar
 Gelnhausen
 Hagenaw
 Coblar
 Slesifad
 Landsburg
 Landaw
 Ober Ehenheim
 Keßersberg
 Münster
 Rosheim
 Turckheim
 Dortmund
 Friedberg

1. Regensburg
 2. Augsburg
 3. Nürnberg
 4. Ulm
 5. Memmingen
 6. Kaufbeuern
 7. Elingen
 8. Reußlingen
 9. Nördlingen
 10. Dünckelspühl
 11. Bieberach
 12. Aalen
 13. Bopfingen
 14. Giengen
 15. Rothenburg
 16. Swabisch-Hall
 17. Rotweyl
 18. Überlingen
 19. Pfullendorf
 20. Weyl
 21. Hailbron
 22. Buchorn
 23. Wangen
 24. Gmünd
 25. Lindaw
 26. Ravenspurg
 27. Winsheim
 28. Winpfen
 29. Ofenburg
 30. Zell
 31. Buchaw
 32. Leutkirch
 33. Schweinfurt
 34. Kempten
 35. Weissenburg

36. Gengenbach

36. Gengenbach

1700
 1701
 1702
 1703
 1704
 1705
 1706
 1707
 1708
 1709
 1710
 1711
 1712
 1713
 1714
 1715
 1716
 1717
 1718
 1719
 1720
 1721
 1722
 1723
 1724
 1725
 1726
 1727
 1728
 1729
 1730
 1731
 1732
 1733
 1734
 1735
 1736
 1737
 1738
 1739
 1740
 1741
 1742
 1743
 1744
 1745
 1746
 1747
 1748
 1749
 1750
 1751
 1752
 1753
 1754
 1755
 1756
 1757
 1758
 1759
 1760
 1761
 1762
 1763
 1764
 1765
 1766
 1767
 1768
 1769
 1770
 1771
 1772
 1773
 1774
 1775
 1776
 1777
 1778
 1779
 1780
 1781
 1782
 1783
 1784
 1785
 1786
 1787
 1788
 1789
 1790
 1791
 1792
 1793
 1794
 1795
 1796
 1797
 1798
 1799
 1800

NAME	RESIDENCE
J. H.
...	...
...	...
...	...
...	...
...	...
...	...
...	...
...	...
...	...
...	...
...	...
...	...
...	...
...	...
...	...
...	...
...	...
...	...
...	...
...	...
...	...
...	...
...	...
...	...

1000. Geometrische Schritt. oder Itali-
anische Meilen.



Einer Stund reifens, oder Polni-
sche Meilen.



SIMPERIUM ROMANO = GERMANICUM,


Deutschland

mit seinen Angränzenden Königreich: und
Provinzien.

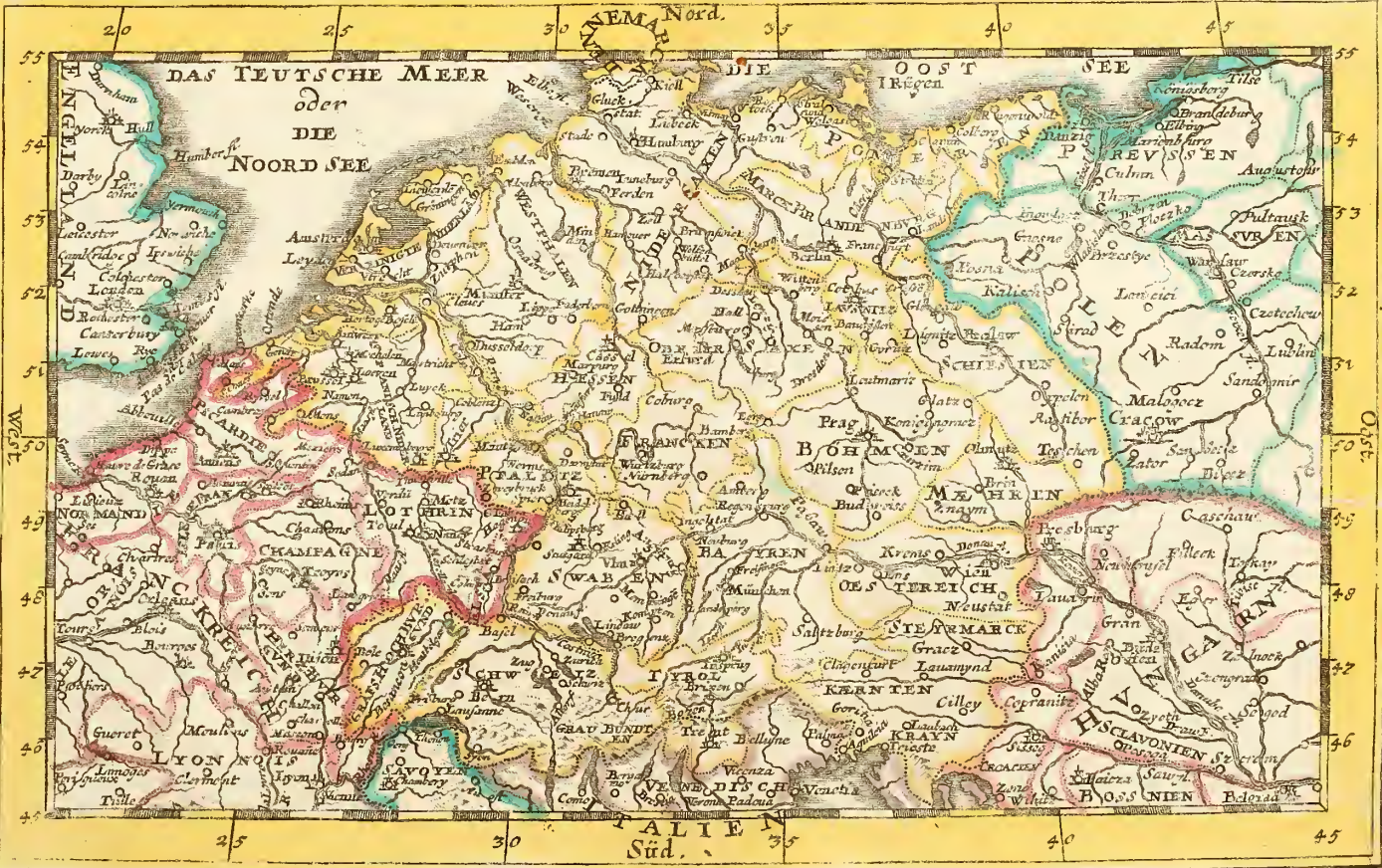

Gemeine Deutsche Meilen.



Gemeine Französische Meilen.



Englische Meilen.

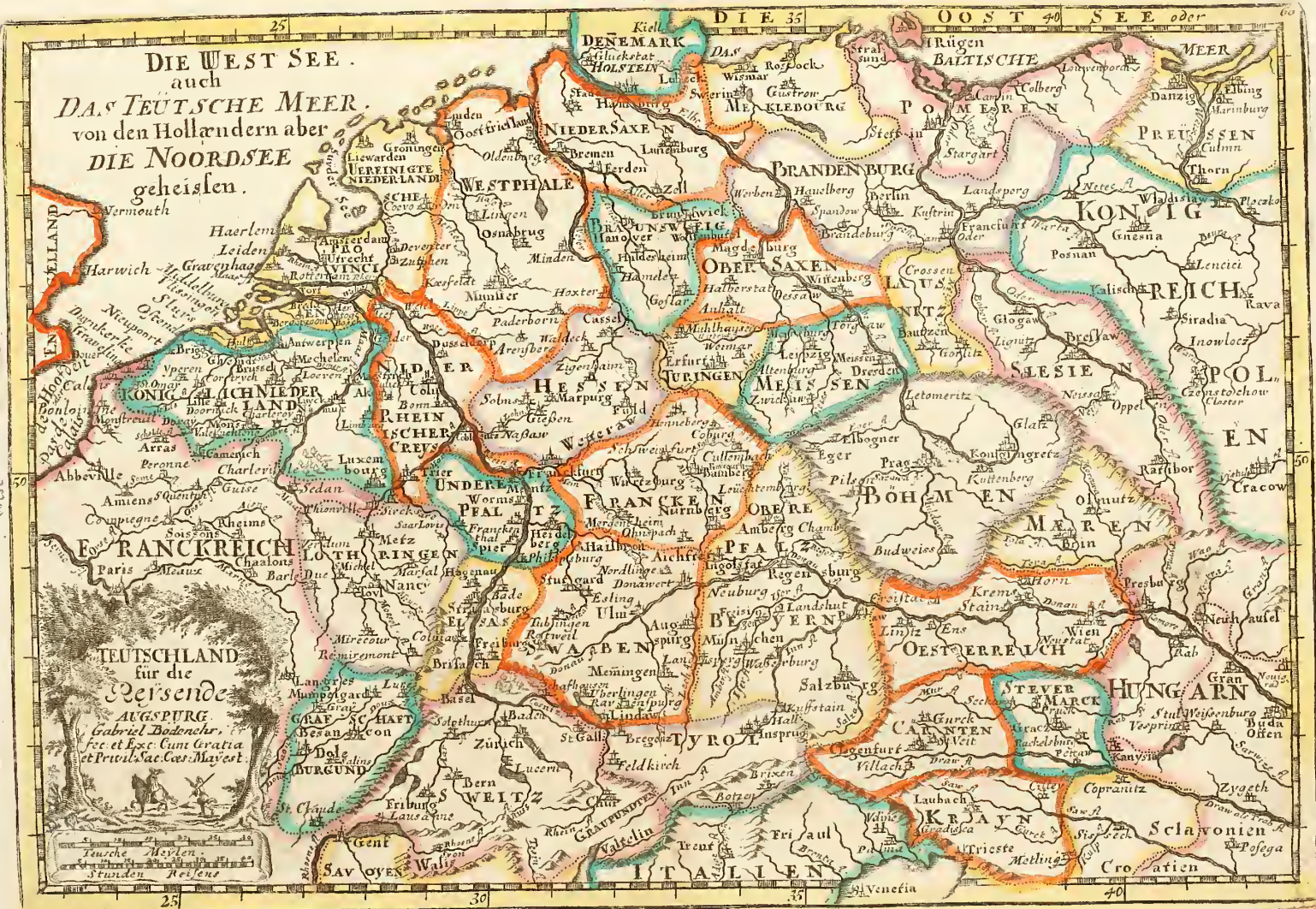


Verlag des Verlegers Carl Neumann, Neudamm, bei Berlin.





Nord



Süd



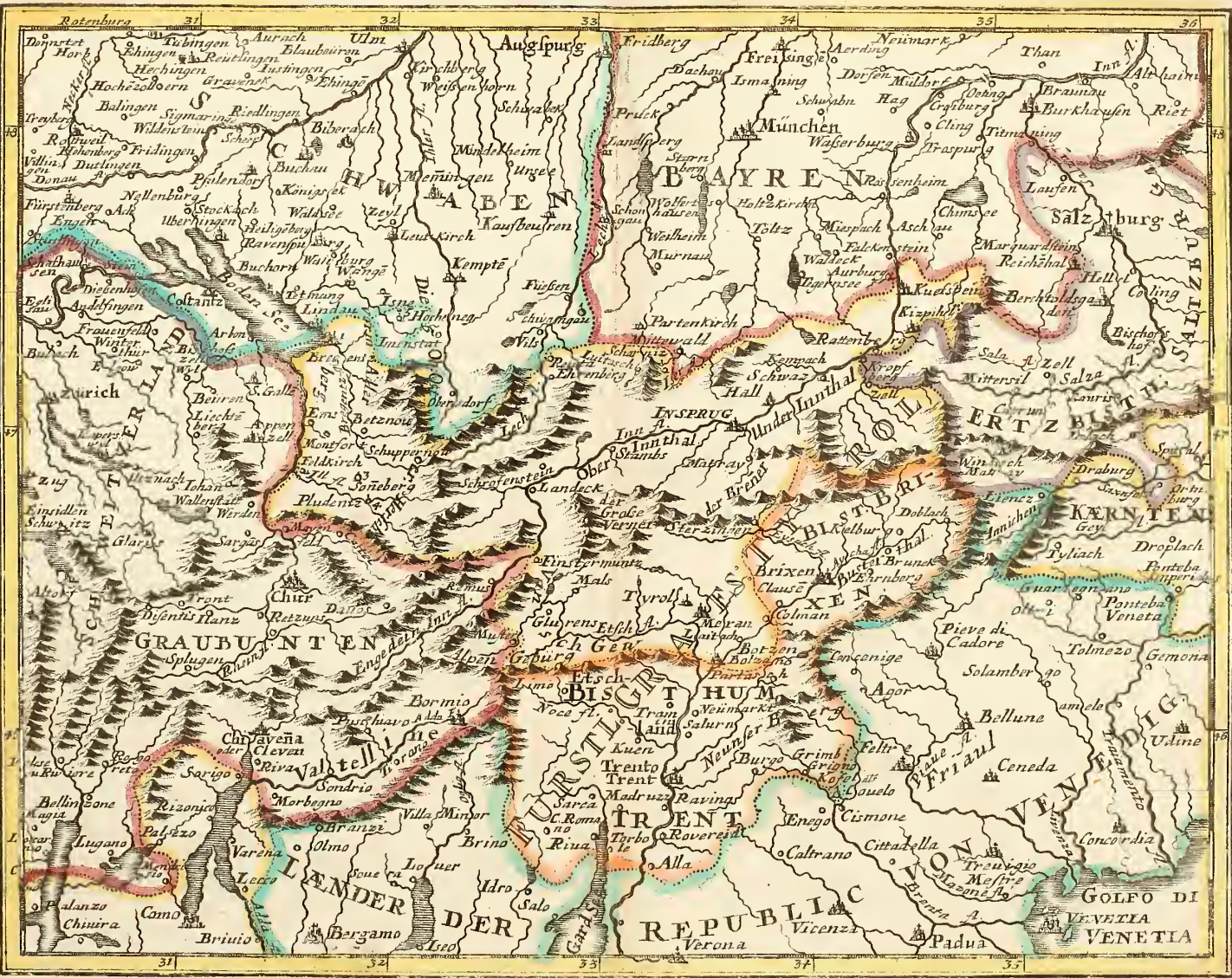


Die Fürstliche Graffschaft TYROL
mit
Ihrer und An-
liegenden
Ländern.
&c.

Die Fürstliche Graffschaft TYROL, hält nach Herrn Matthiae Burgkheimers zu Thierburg u. Volarsberg &c. Berichte, in seiner großen Tyrolischen Carten enthalten, in sich:
142. Herrschaften
u. Hoffmark.
2. Hohe-Stift.
17. Städte.
11. Märkte u. Flecken
5. Teutsche Haupter löp der Land Comente von
48. Cloester.
207. Pfarren.
1230. Kirchen.
355. Schloß u. Sitz.
804. Dörffer.
15. Wasser flüsse.
29. Erbawete u. bewolnte Thawler.

Est ein vö Gott u. der Natur an Korn Wein u. Oel etc. auch Bergweiden reichlich vermehret Fruchtbaher u. durch das Hohe Gebürg nicht wenig vor allem Feinwüchigen Cereäl wohl verwarhtes und geschicktes Land.

Italianische Meilen.
Gemeine Teutsche Meilen
Große Französische Meilen
oder Stunden Reisens.




I
INHALT
Nordlich
in das


II
Die 5 Herrschaften
ABLERBERG'S
Westlich
auf sich
III
Theil
abwärts
des

III
Brixen
Nordlich
Trient
Südlich.

Eine genauere Eintheilung kan aus der absonderlichen Divisions-Tabelle ersichen werden.

Gabriel Bodenehr
fecit et excudit.
Cum Gratia et Privilegio
Sac. Cæs. Majest.







Eine Stunde Reisens

INSPRUG mit der Gegend auf 2 Stunden, etc.

Eine Gemeine Deutsche Meil.









1877



Eine Stund. Reifens.


STERTZINGEN, mit der Gegend auff 2 Stund.

Eine Gemeine Teütsche Meil.



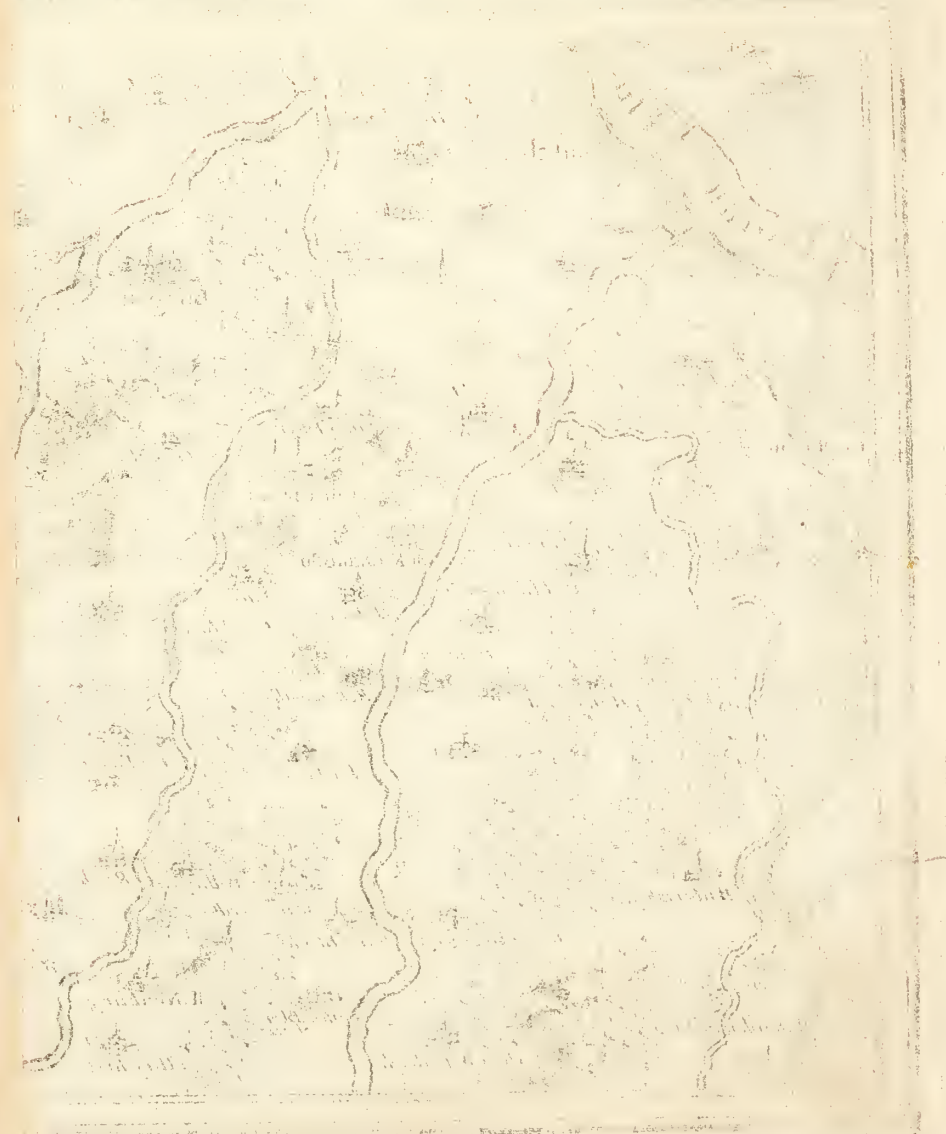
G. Bodener. fecit et Excudit. Cum Gratia et Privilegio Sacri Caes. Majestatis.

Handwritten notes and a pink stamp with the word "RARY" are visible in the bottom right corner.








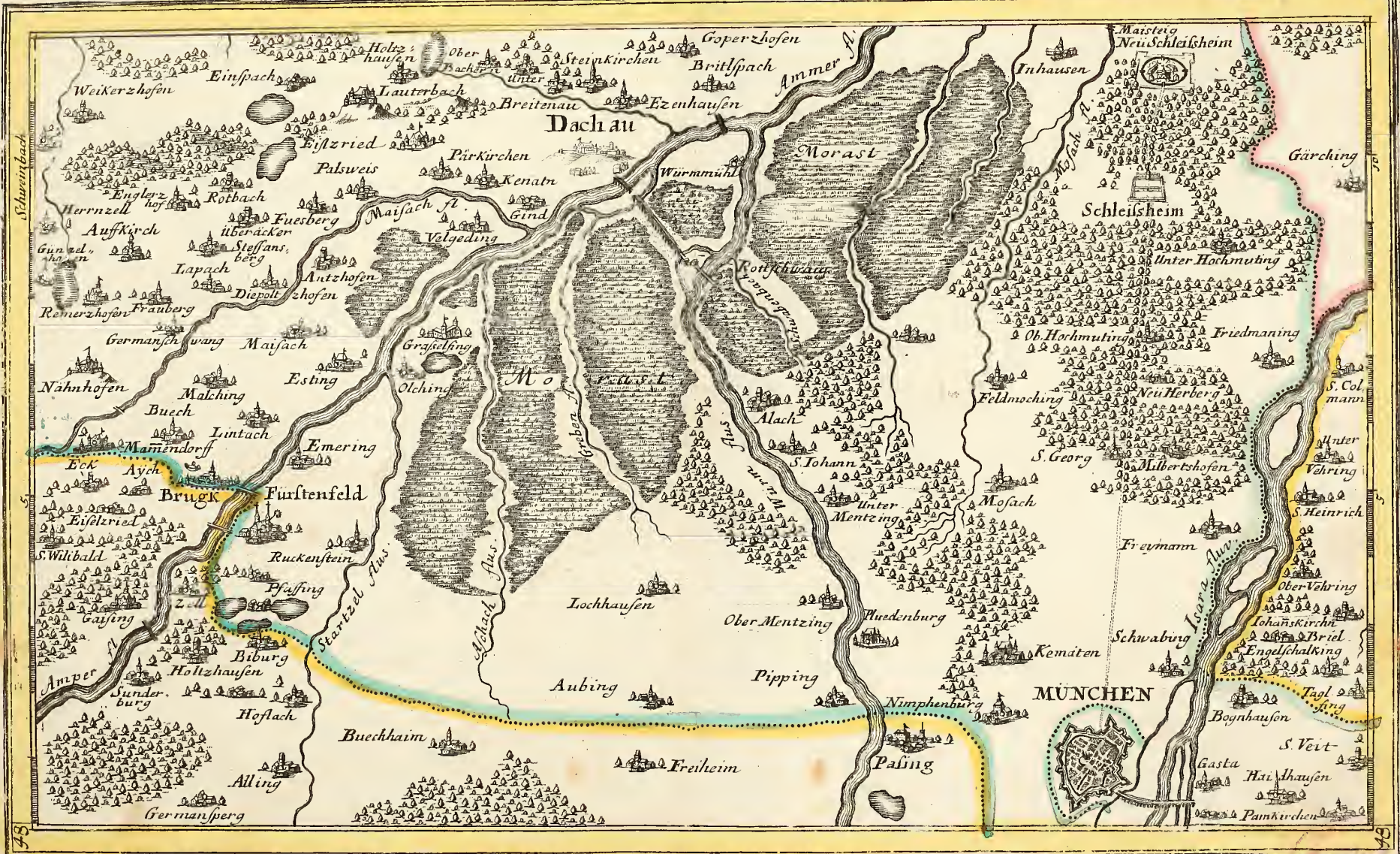






ION
LIE
BRARY



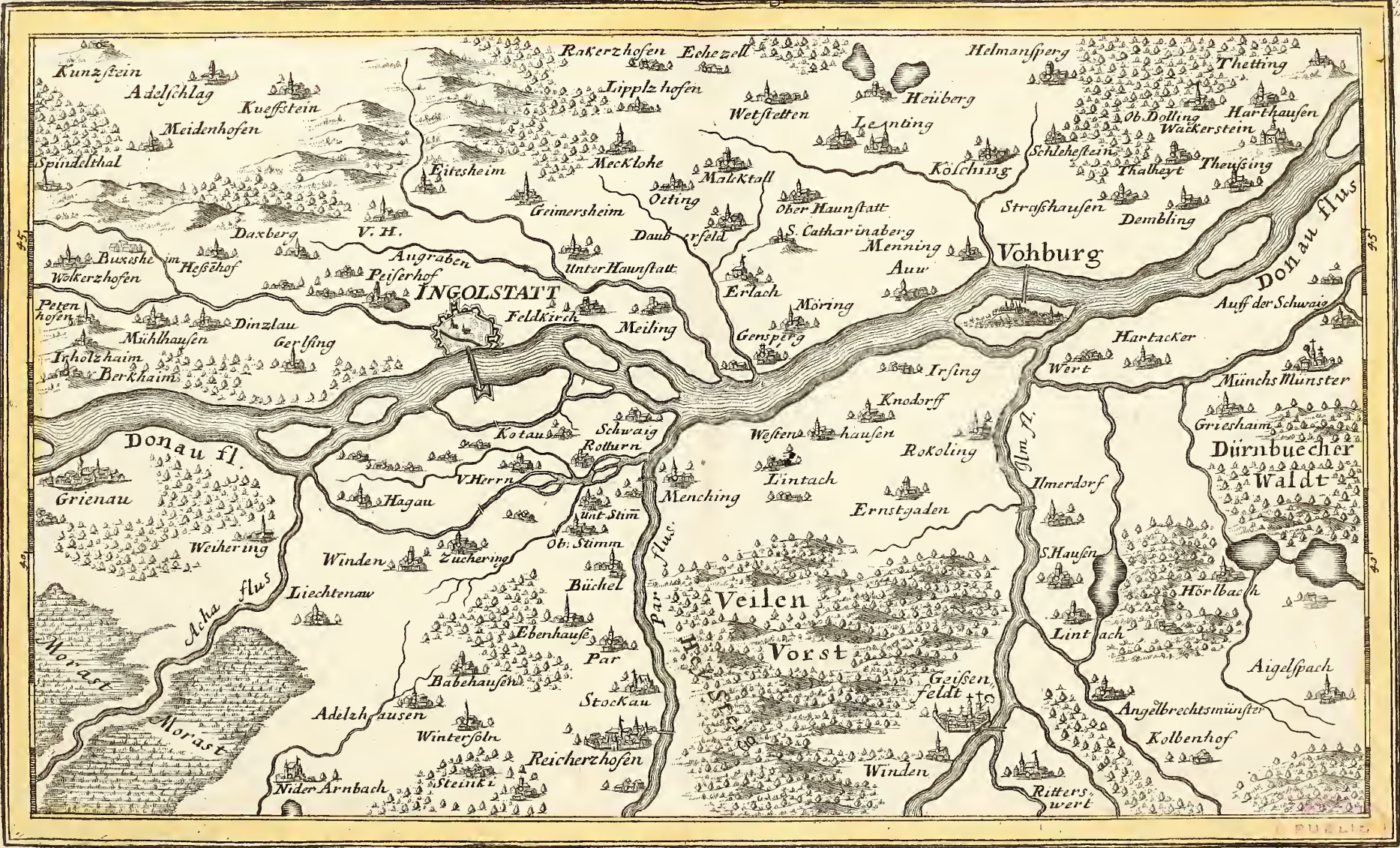









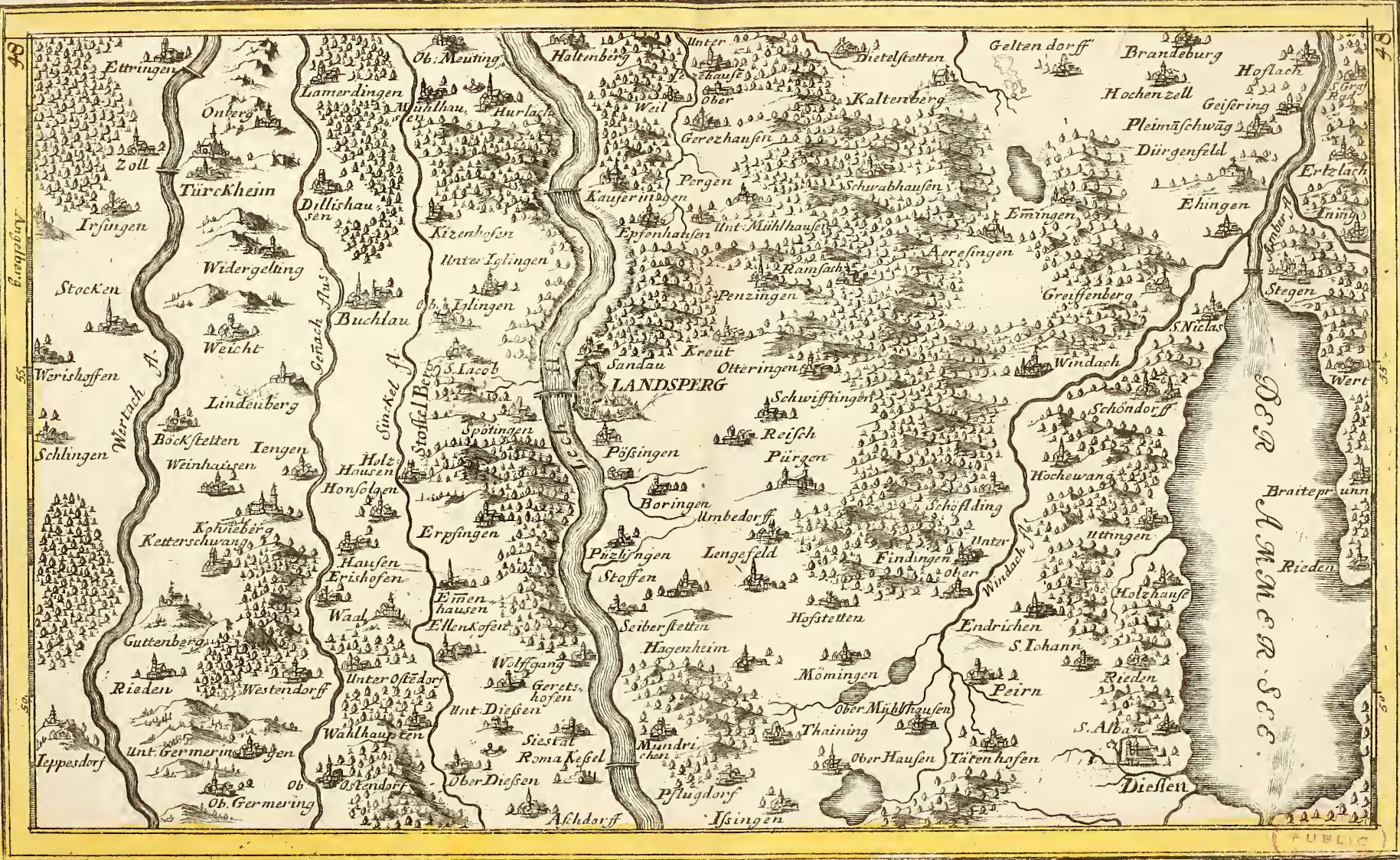
INGOLSTATT mit der Gegend .







LANDSPERGER Gegend



Donau

PUBLIC





Gegend zwischen NEUBURG und Donauwerth.







Eine Stunde Reisens.


NEUBURG an der Donau, mit der Gegend auf 2 Stunden.

Eine Gemeine Teutsche Meil.



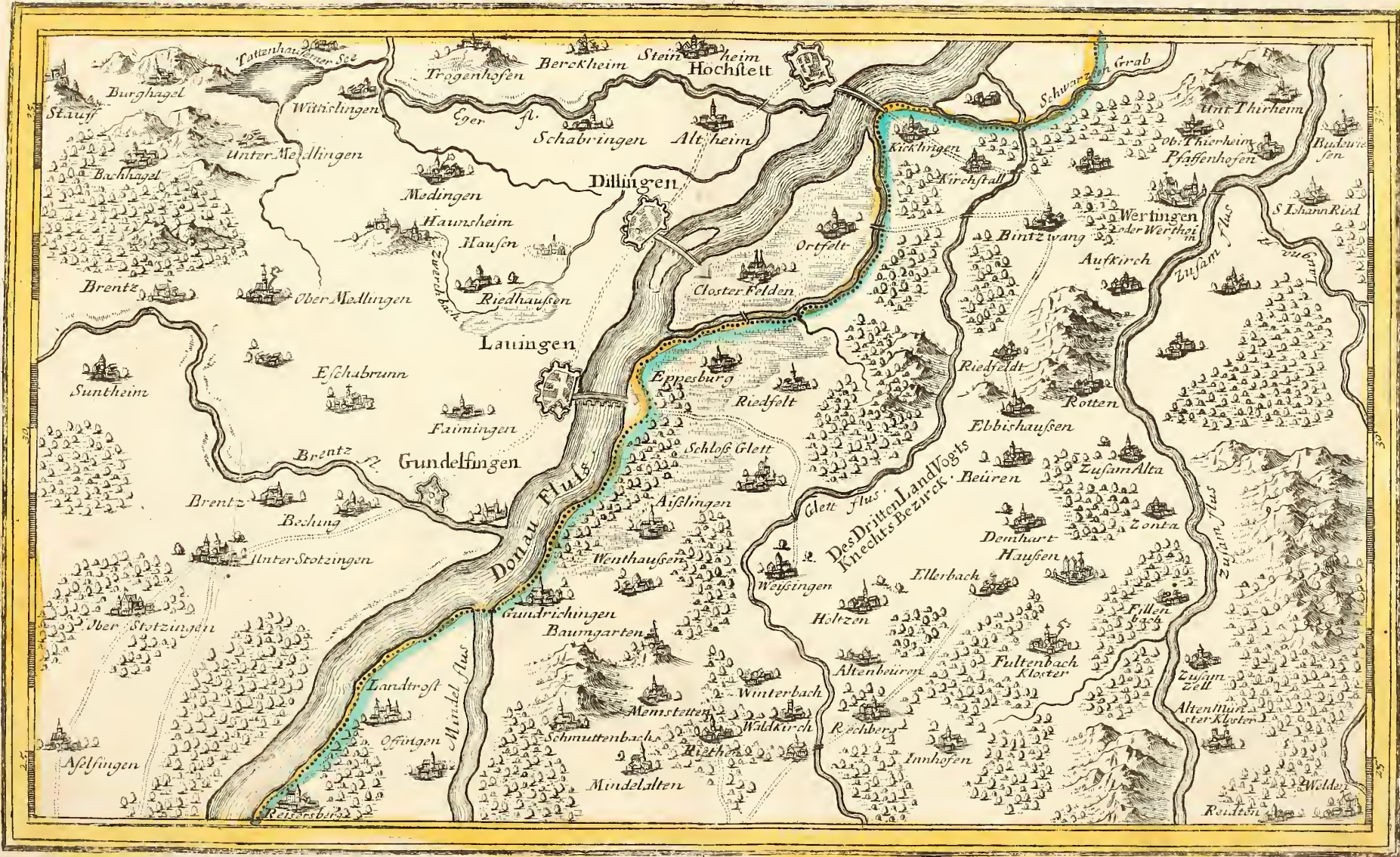
V.B.M.


V.C.M.






LAUINGEN und Confinen

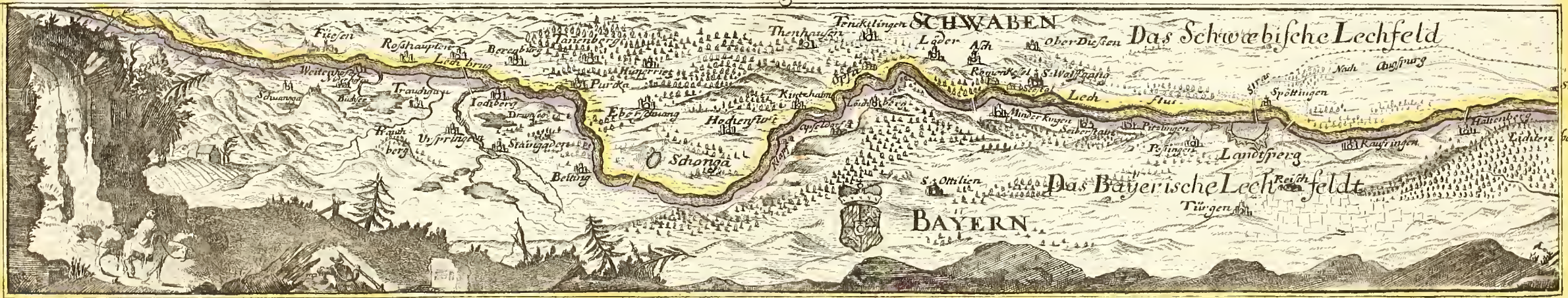










Der LECH-FLUSS von Fueslen im Algöwan, Bis zu seinen Auslauff in die Donaw

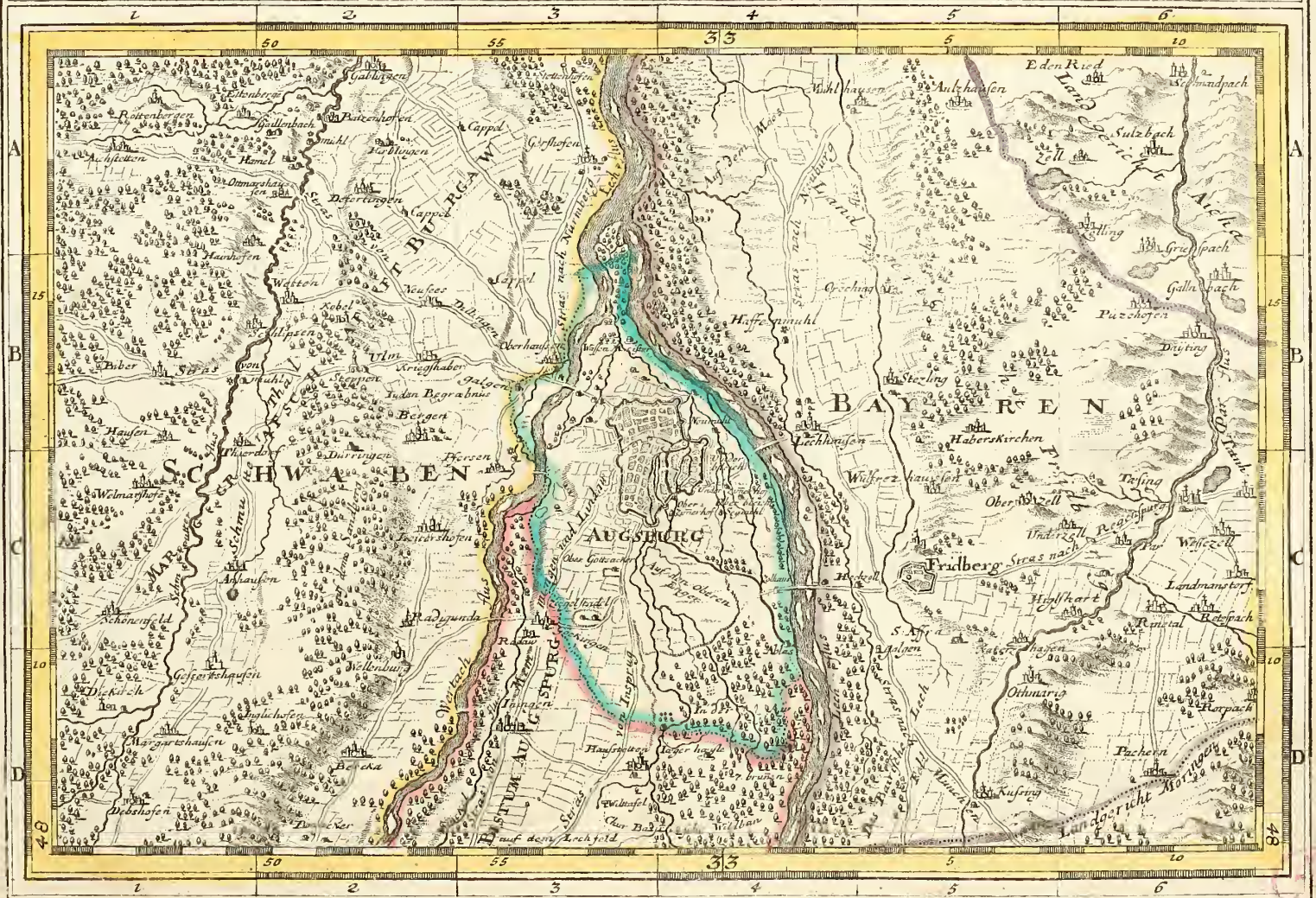



LIBRARY





Eine Stunde Reisens. **AUGSPURG mit der gegend auf 2 Stunden etc** Eine Gemeine Deutsche Meil.









KEMPTER Gegend.







Eine Stunde Reifens.


Ulm, mit dero Gegend auf 2 Stund.

Eine gemeine Teutsche Meil.




BOSTON PUBLIC LIBRARY








LIBRARY



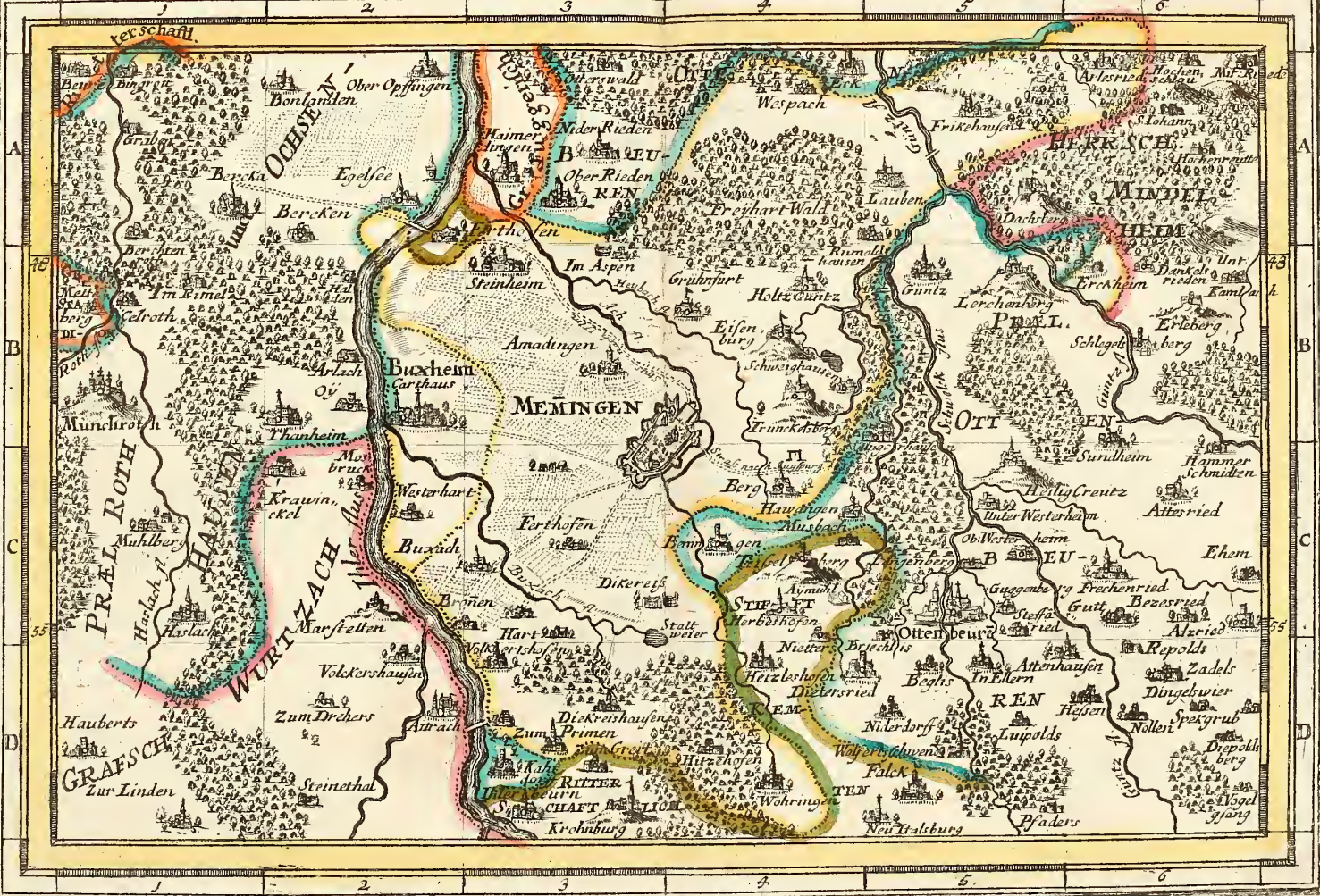
THE
GEOGRAPHICAL
MAGAZINE





Eine Stund Reisens .


Territorium der des H.R.R. Stadt MEMMINGEN
samt denen angrenzenden Herrschaften,
auf der Neuen Vertheilung P. D. H.

Eine Gemeine Teutsche Meil.









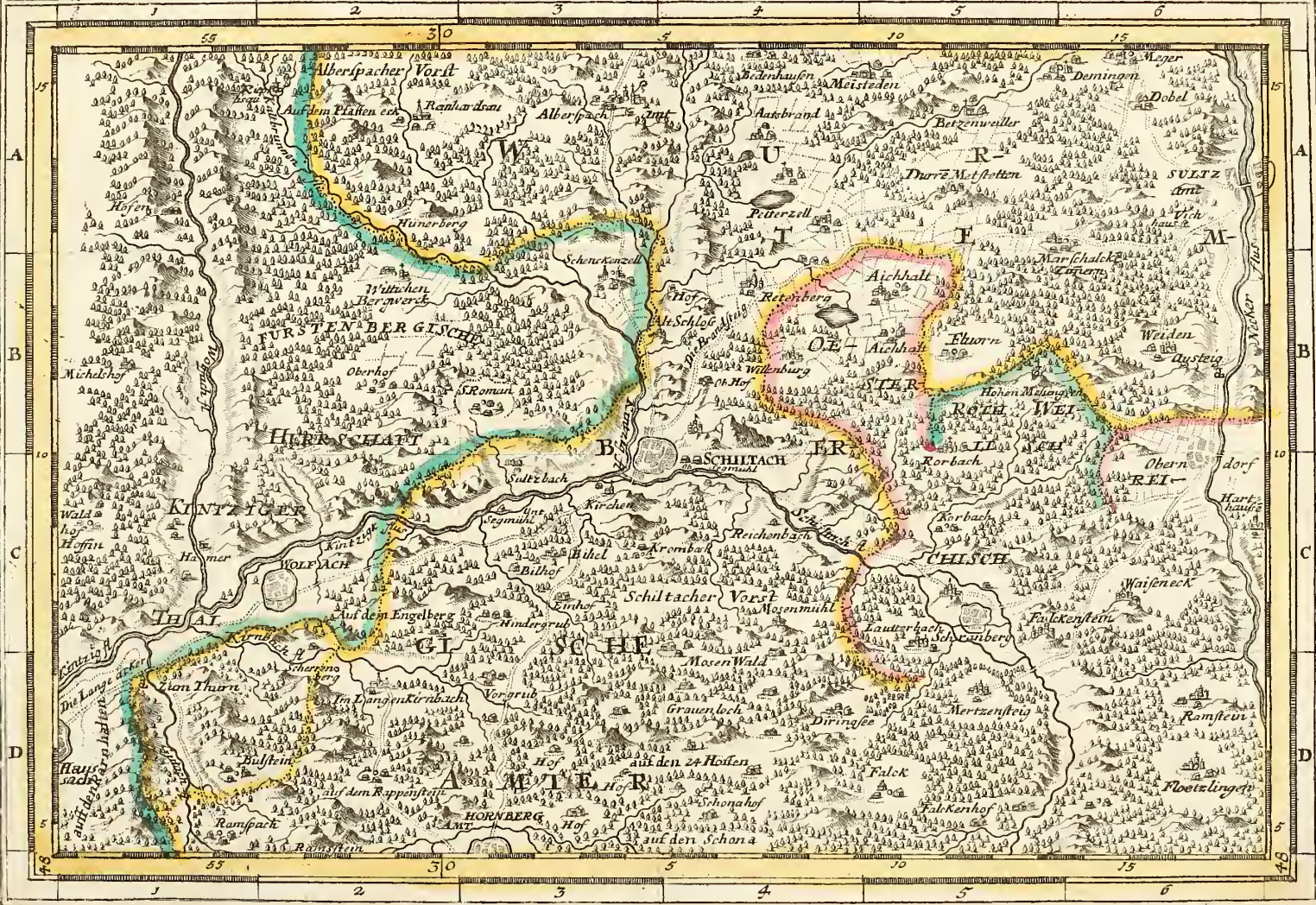
AD. 121



Eine Stund. Reisen.


SCHILTACH, mit dero Gegend auf 2 Stund. etc.

Eine Gemeine Teutsche Meil.





THE HISTORY OF THE

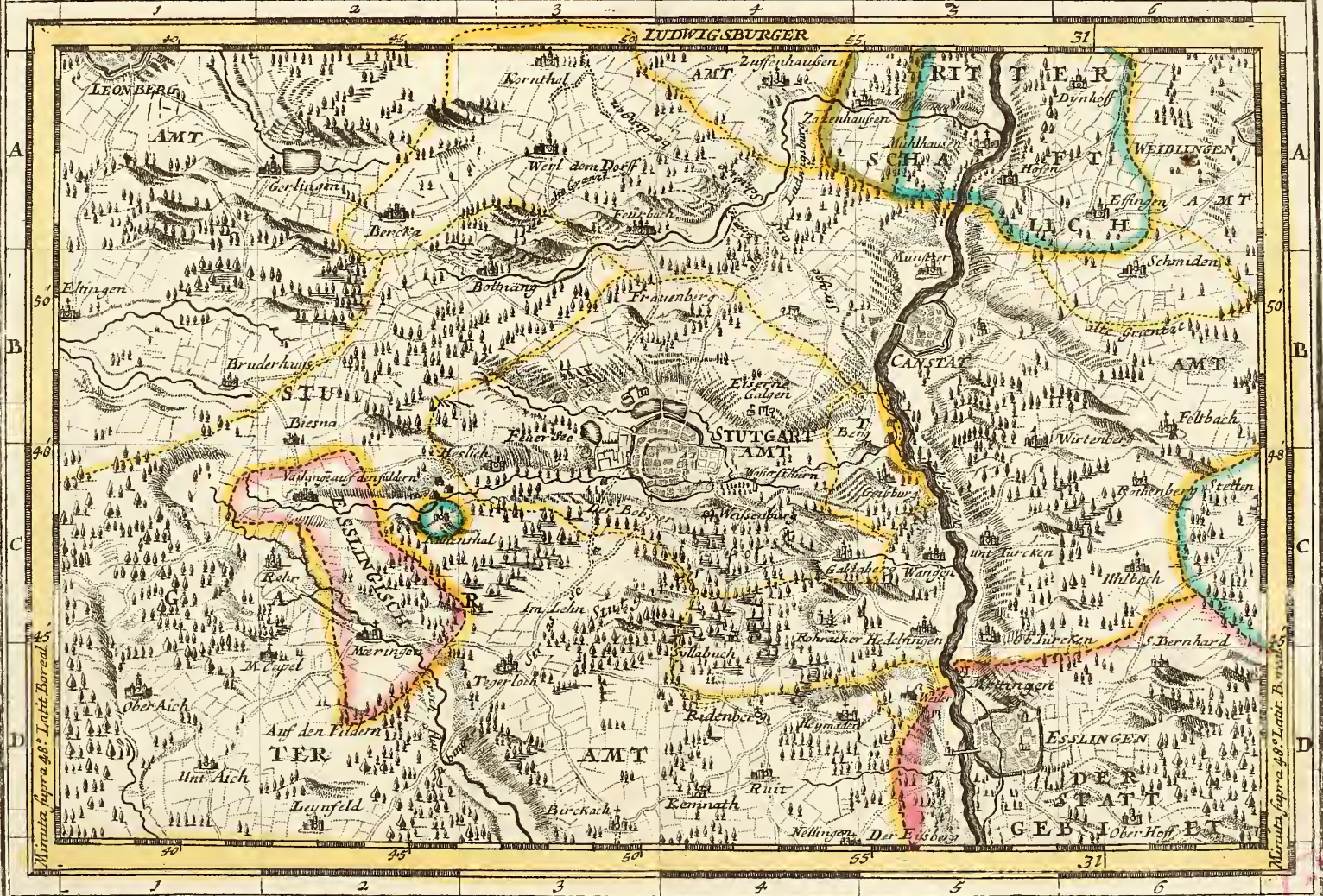


THE HISTORY OF THE

Eine Stunde Reifens.

STUTGART mit dero Gegend auf 2 Stund.


Eine Gemeine Deutsche Meil.




Recens emendavit, auxit atq; divisit R. H. Stuttgartiæ.

G. Bodenehr fecit et aedific. Cum Gratia et Privileg. Sue. Cæs. Majestatis.

STUTTGART
BIBLIOTHEK





Eine Stunde Reisens.

TÜBINGEN mit dero Gegend auf 2 Stund. etc.


Eine Gemeine Trütsche Meil.



R. A. revidet atq; distinet Tübinge.

G. Bodenohr fecit et coedit. Cum gratia et Privilegio Sac. Caes. Majest.

Ulmensis supra 487. Jantar. Stercor.





Eine halbe Stunde Reisens.

NURNBERG, mit dero Gegend.


Eine halbe Teutsche Meil.



G. Bodowr fecit et Excudit. Cum Gratia et Privilegio Sac. Cas. Majestatis.

LIBRARY







Eine Halbe-Stund Reisens.

Die Herrschaft ROTHENBERG unweit Nürnberg

Eine Halbe Teütsche Meil.



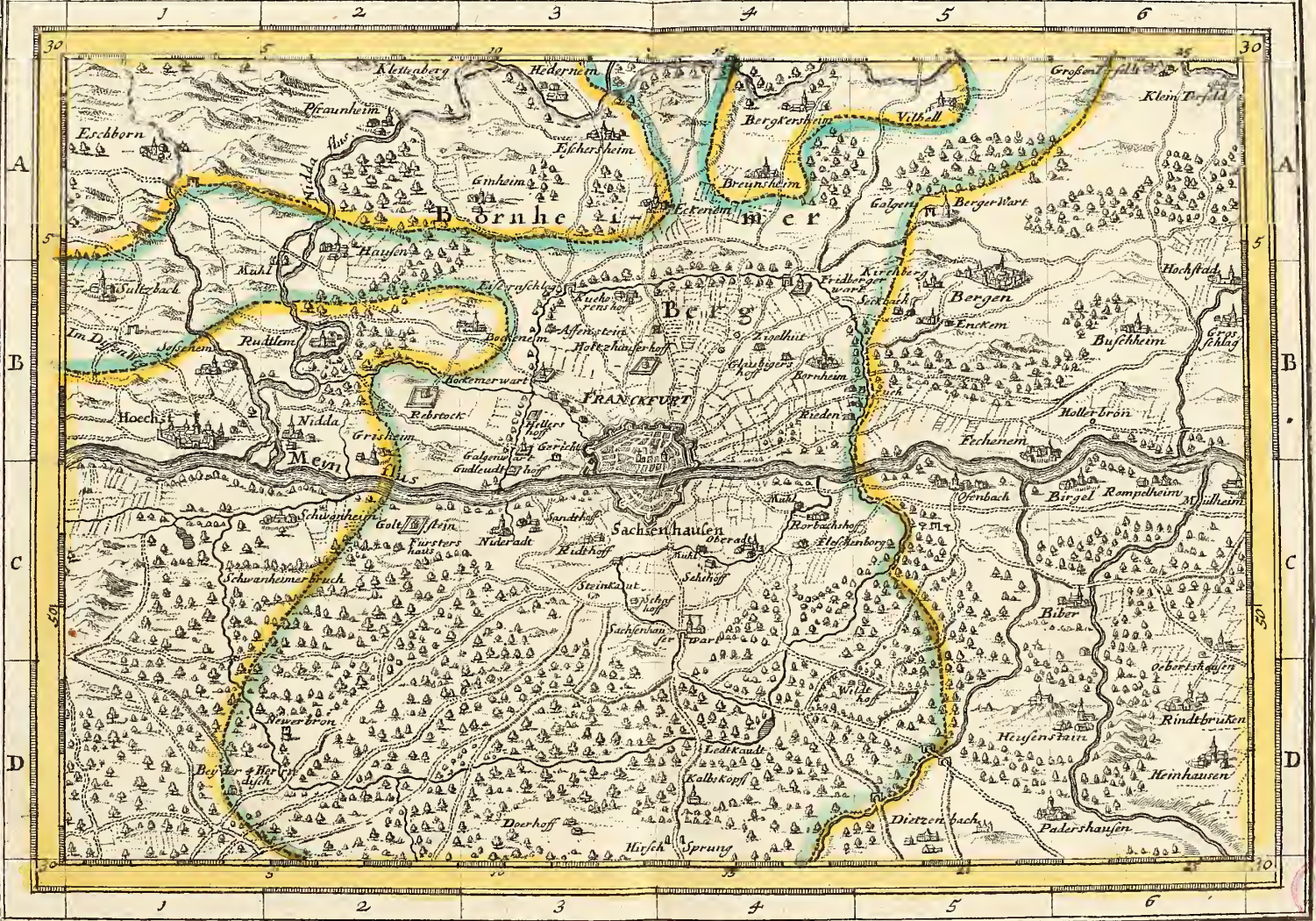






Eine Stunde Reizens.

FRANCKFURT, mit der Gegend auf 2 Stund.

Eine Gemeine Teuffche Meil.









4. Stund Reysens.
 Stunden jede von 3000. Geometrische Schritt.

ALT- und NEU BREYSACH mit dero Gegend auff 6. Stunden inc^{te}

2. Teutsche Meyl 15. vor einen Grad.
 Eine große Teutsche Meyl von 500. Geometrische Schritt.







Eine Meil von einer Stand.

Die Gegend zwischen LANDAU, SPEYER ū PHILIPSBURG

Augsburg. b. d. Bodens. f. d. et excudit. Cion. Grat. et Privill. Sac. Cas. May



LIBRARY

Faint, illegible text, possibly bleed-through from the reverse side of the page.



2 Stund Reysens .

FORTLOVIS mitt der Gegend auff 6 Stunden

Gemeine Teutſche Meilen 15 in einen Grad
Eine Große Teutſche Meil .

Samtt andeutung Der Selbiger oder Reichthofer Linien

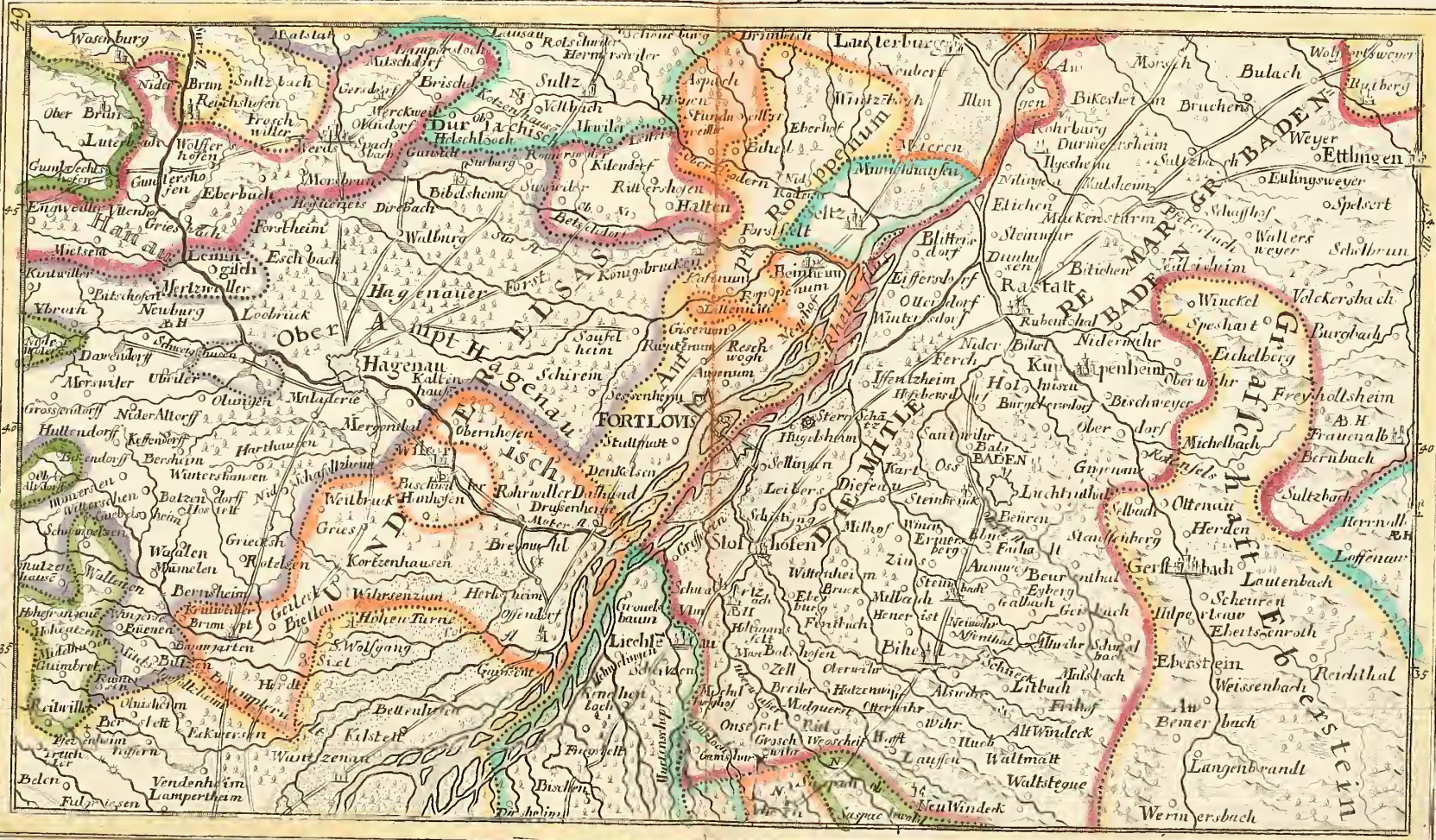
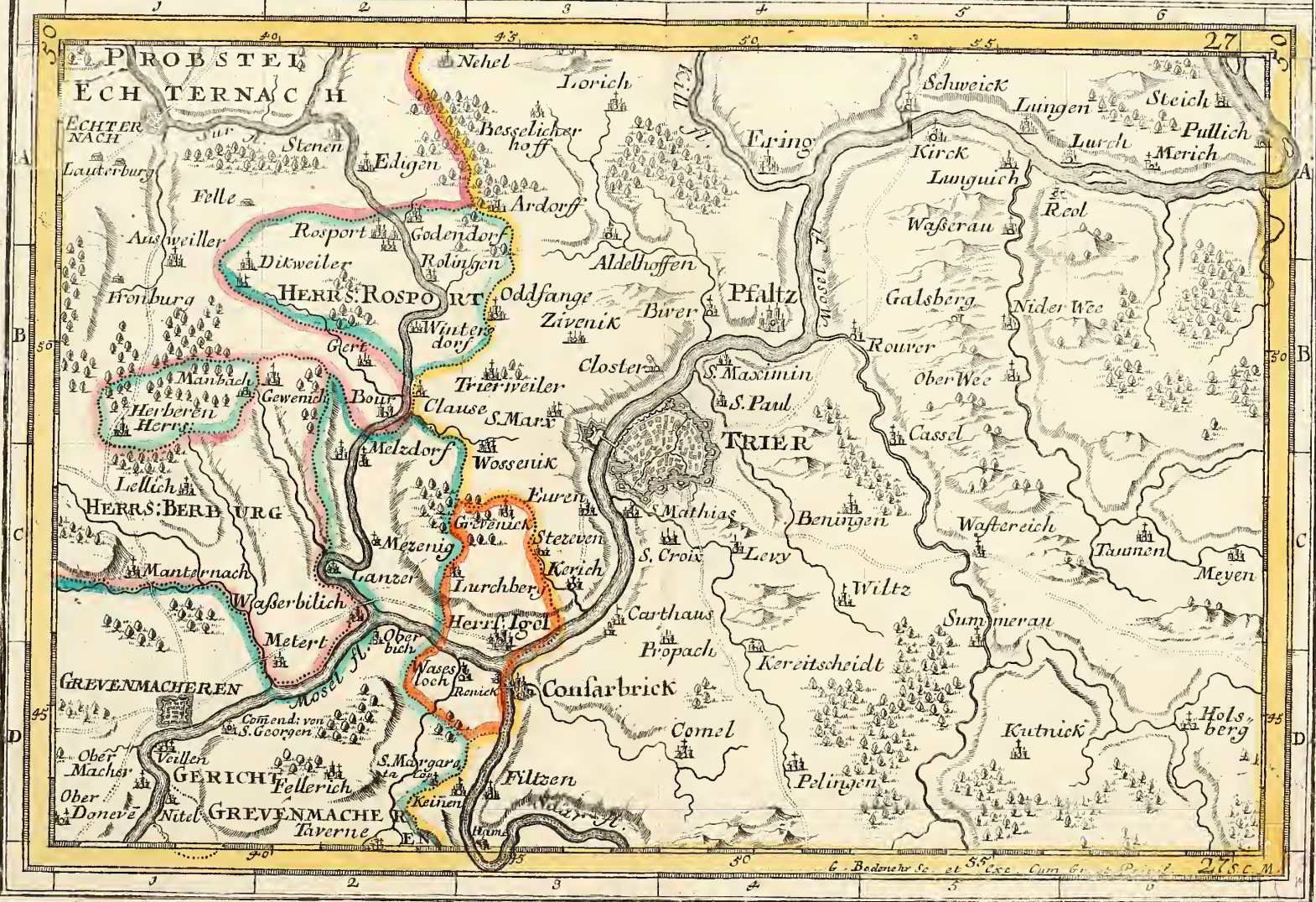






Table with multiple columns and rows, containing faint text and numbers. The content is illegible due to fading and low resolution.



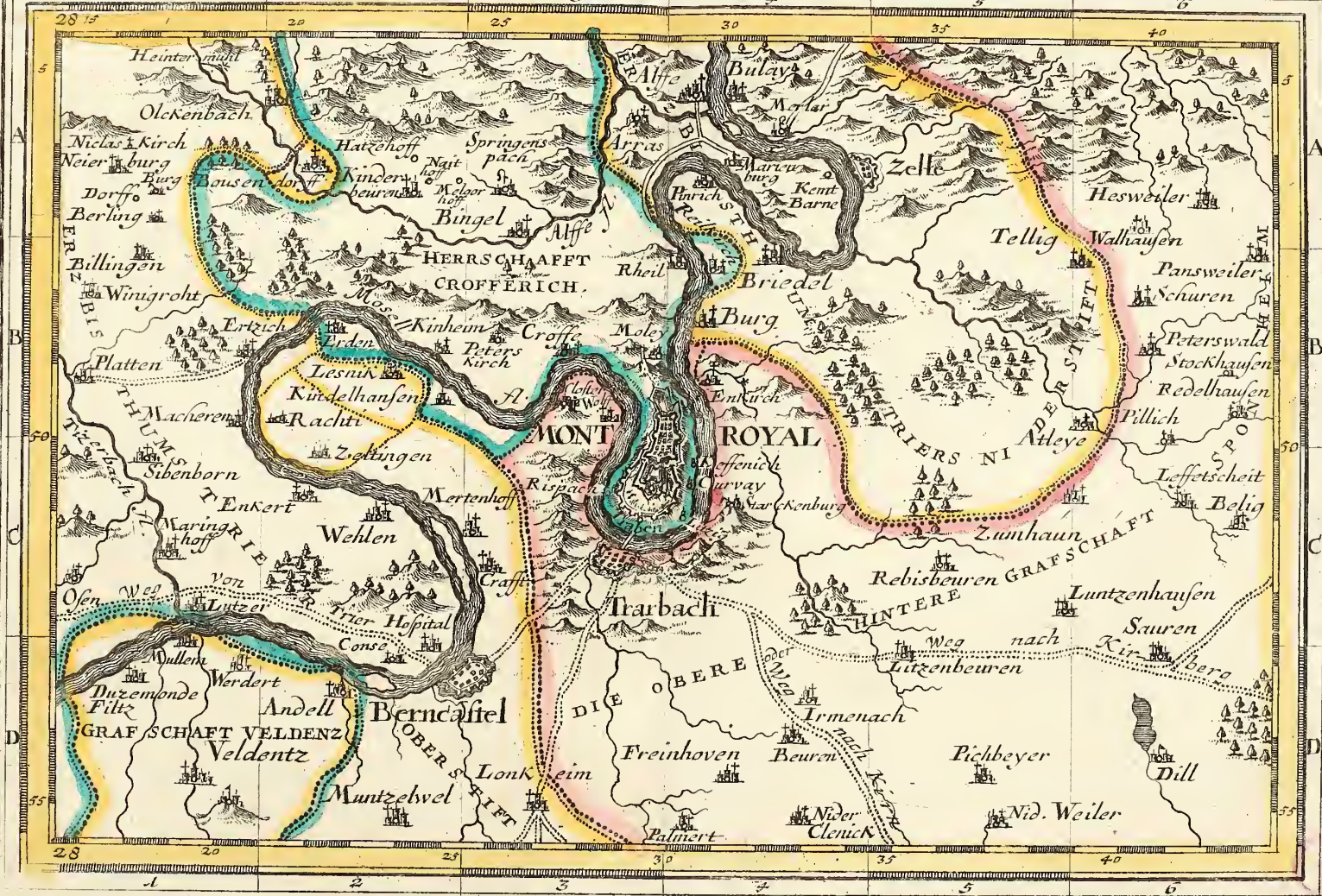





Eine Stund. Reisens


MONTROYAL Sambt der Geged auff 2 stund

Eine Gemeine Teutsche Meil.



G. Bodensch. fec. et sc. Cum Gr. et Pr. Sac. Cas. May.

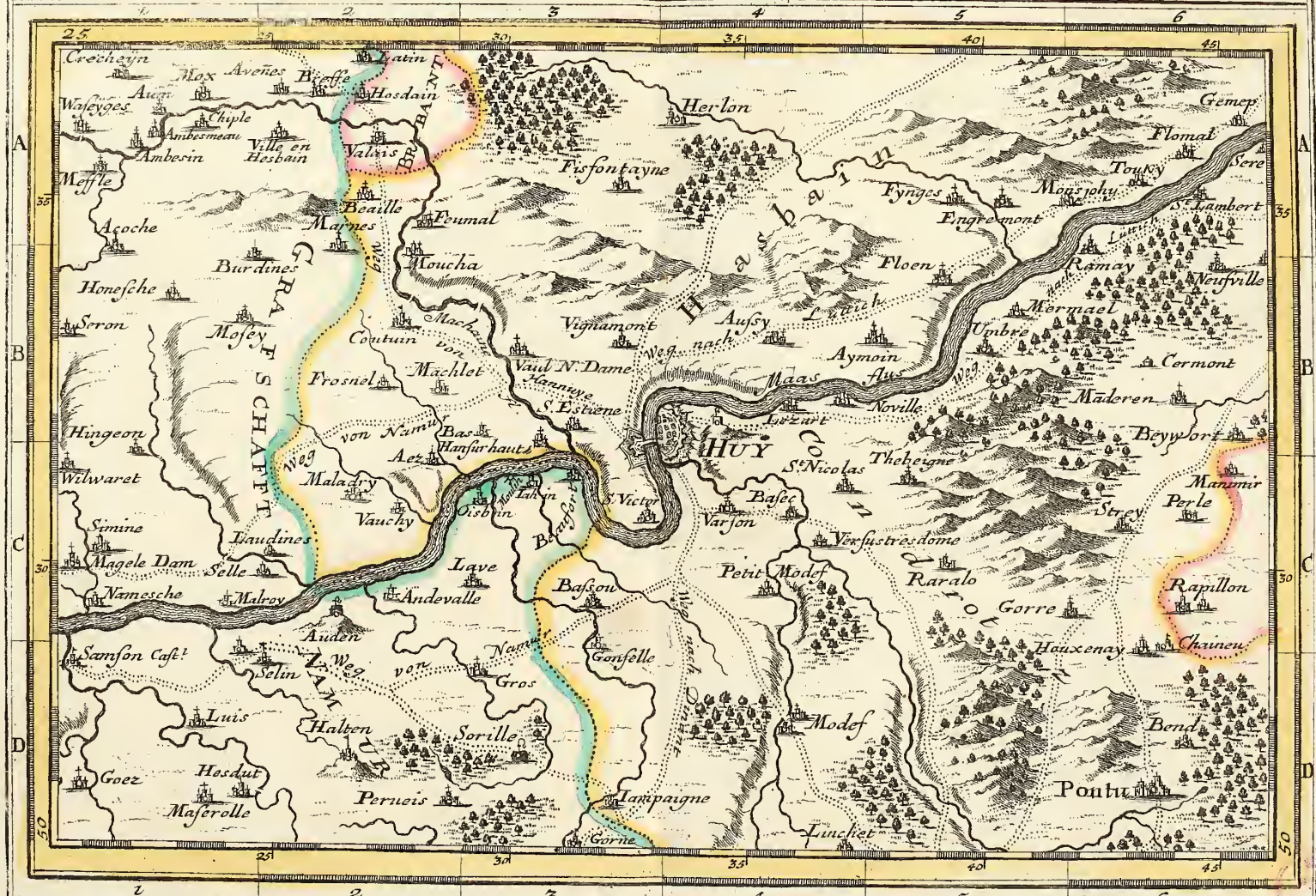






Eine Stund Reisens.

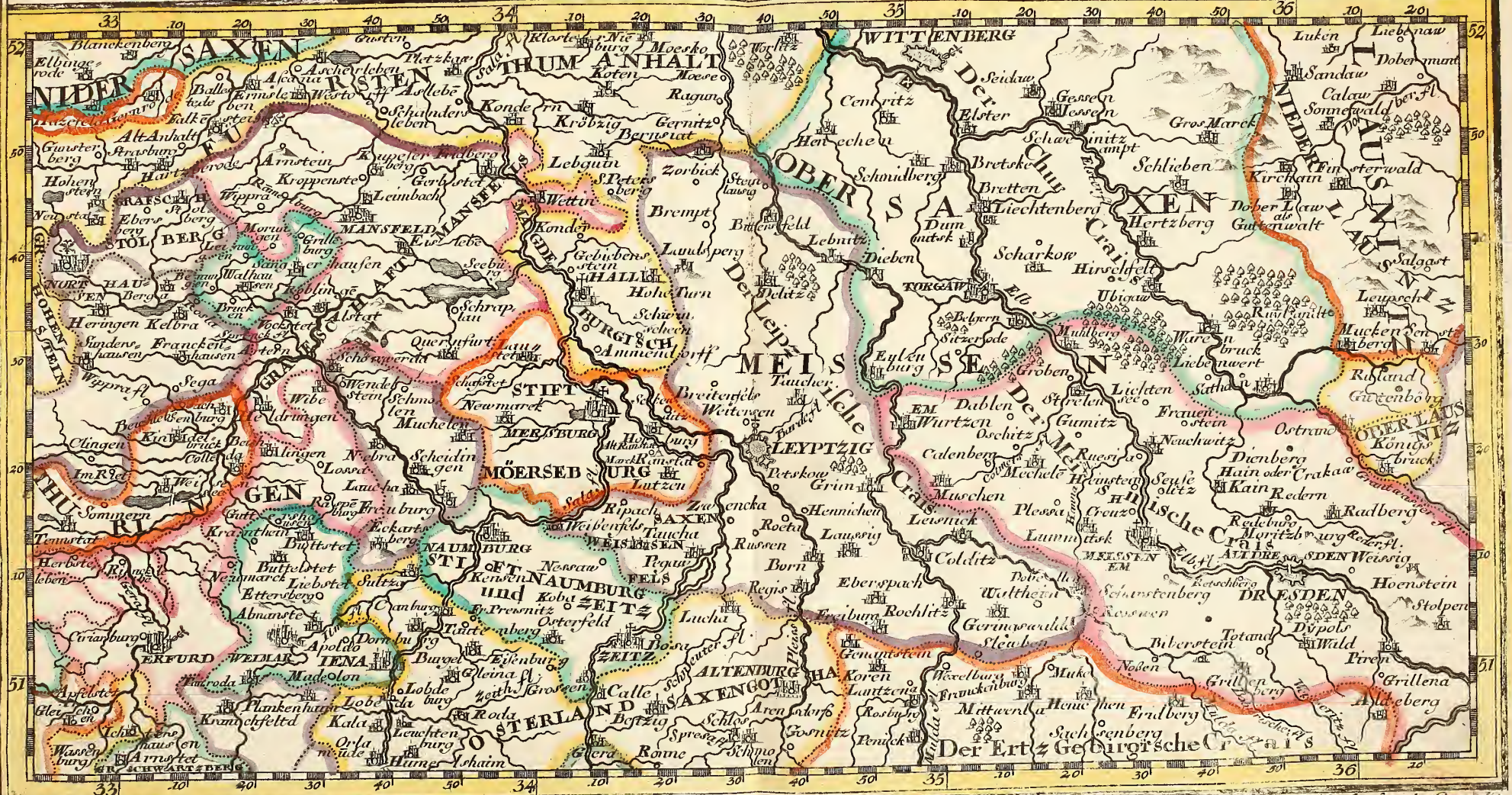
HUY mit der gegend auff 2 Stunden


Eine gemeine Deutsche Meil.














Eine Stunde Reisens


HAMBURG mit dero Gegend Oostwärts bis Lauenburg Sämtt denen in Gemeinschafft LUBECK besitzenden Vier Ländern.


Eine Teutsche Meyle 15 auf einen Grad



G. Bodenm. fecit et Excudit.

PUBLIC LIBRARY






Eine Stunde Reisens


HAMBURG mitt dero Gegend, Westwärts, die Elbe hinunter zu fahren Bis GLUCKSTADT

Eine Teutsche Meyle 15 auf einen Grad



LIBRARY






Eine Stunde Reifens

GLUCKSTATT mit der Gegend Westwerth und von daar die Elbe vollend hinnab zu fahren bis in die WESTSEE, sampt dem Hamburgischen Ampt RITZBUTTEL.

Eine Teutsche Meyle 15 auf einen Grad





TO THE


II


100 Geometrischer Schritt oder Italianische Meilen
 Polnische Meilen oder eine Meile
 Große Polnische oder Gemeine
 Teutsche Meilen

Geographische Vorstellung derer Königreiche
POLEN und PREUSSEN
 mit deren incorporierten Landen

Schwedische Meilen
 Moscovische Meilen oder Verste
 Hungarische Meilen







DER
NORDISCHEN
KÖNIGREICHE
SÜD-WEST
THEIL
Begreifende
DENNEMARCK
und
GOTHLAND

DENNEMARCK
Besthet in dreyerley
Provinzen
als in

I
TEUTSCHE
darunter
HOLSTEIN
in dreyerley
Theilen
SCHLESWYCK
in zweyerley
Theilen

II
LÜTTLAND
Besthet in
SÜDER IUD-
LAND
NORDER IUD-
LAND

III
DENISCHE
darunter
Die INSLEN
FÜNEN
SEELAND
LALAND
mit andern
Kleinen

HOLSTEIN hat
HOLSTEIN
generallich
darinnen
Rendsburg
&c.

WAGERN
Stogberg
Oldoroc

STORMARN
(Glickstadt
Itzehoe &c.)

DITMAR-
SCHEN
Lunden
Heyde

SCHLESWYCK hat
ELESNBORG
Elesnborg

HANDELSBERG
Haderlebe

SÜDER IUDLAND
Begri: 2 Gebeth als
RYPEN
Rypen
AARHUSEN
Aarhusen

NORDER IUDLAND
Begri: 2 Gebeth als
AALBORG
Aalborg
WYBORG
Wiborg

FÜNEN hat.
Arens
Odensee
Fohrborg
Nyborg

SEELAND
Helsingør
Copenhage
Rothschild
Cronenborg
LALAND
Naschow

Schwedische Meeren
16. Dänisch und Teutsch
so Stranden Reysen



GOTHLAND
wird unterschieden
in 3 Theile als in
I SÜD GOTHLAND
hat
SCHONEN
HALLAND
BLECKINGEN
II WESTR GOTHLAND
hat
WESTRO GOTH-
LAND Egeand
DALIEN
WERMELAND

III OSTER GOTHLAND
hat
OSTRO GOTH-
LAND
SMALAND
OELAND Insul


SCHONEN hat
Lunden
Elingburg
Christians-
Lands Kron-
stadt
Malmoe
HALLAND
Helmstedt
BLECKING
Carls Cron
Carls Haven

WESTRO GOTHLAND
hat
Gothenburg
&c.
DALIEN
Daleborg
WERMELAND
Carolta
OSTRO GOTHLAND
hat
Norköping

SMALAND
Calmar
Tenköping
OELAND
Borcholm.

AUGSPURG
Gabriel Bodeneck
fecit. et
Privilegio Sac.
Cae. Magestatis

LIBRARY





DER NORDISCHEN KÖNIGREICHE SÜD-OOST THEIL Begreifende LIEFLAND IN GERMANLAND und FINNLAND zum Theil

LIEFLAND wird getheilet in 2 Theil als I. LETTEN II. ESTEN

LETTEN hat Riga Segewolt Duneburg &c

ESTEN hat Revel Narva Derpt &c

INGERMANLAND hat Inawgorod Notteborgh

12 Schwedische Meilen
11 Dänisch und Teutisch
20 Stunden Russisch



FINNLAND Bestehet in Unter-schiedlichen Provinzien als inn

FINLAND selbst Abono Biernow &c

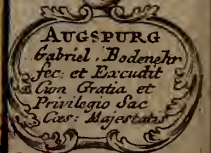
NYLAND Helwingfors alwo Raseborg Borgo

CARELIEN Wyborg


KEXHOLM Kexholm Leca


SAVOLAX 50
CRIANA
TAWASTRUS

aber alle mehr Nord-werts gelegen und hier nicht ein gebracht werden können




PUBLIC LIBRARY













THE HISTORY OF THE

REIGN OF

CHARLES THE FIRST

BY

JOHN BURNET

OF

SCOTLAND

IN

SEVEN VOLUMES

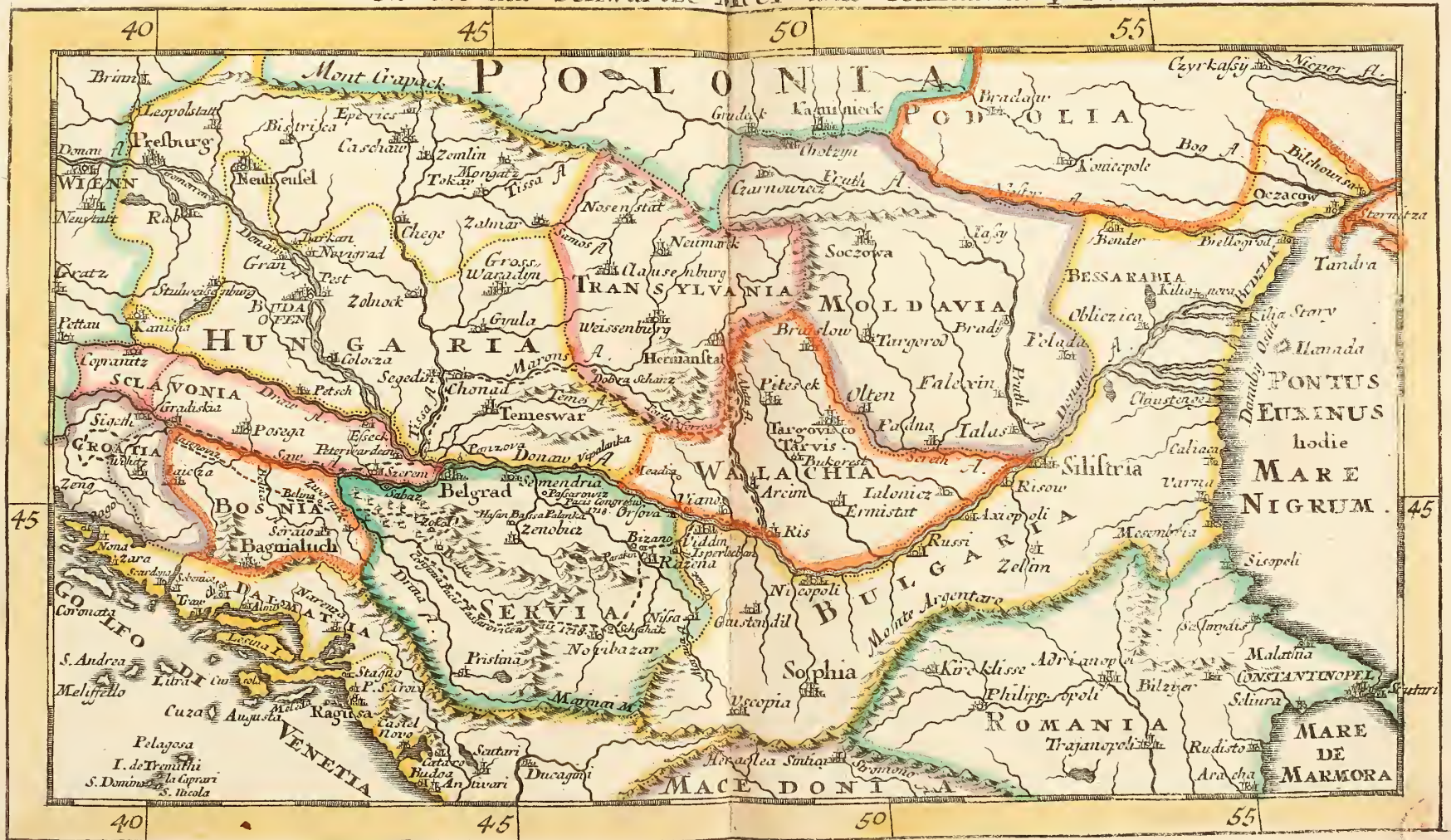
THE SECOND

VOLUME

LONDON




U N G A R N
Samt Angränzenden Ländern
CROATIEN, DALMATIEN, SCLAVONIEN, SIEBENBÜRGEN, MOLDAU, WALLACHEU, BULGARIEN u. ROMANIEN,
*bis an das Schwarze Meer und Constantinopel. * **



Handwritten text at the top of the page, possibly a title or header, which is mostly illegible due to fading.





Müller

NOV 20 1923

