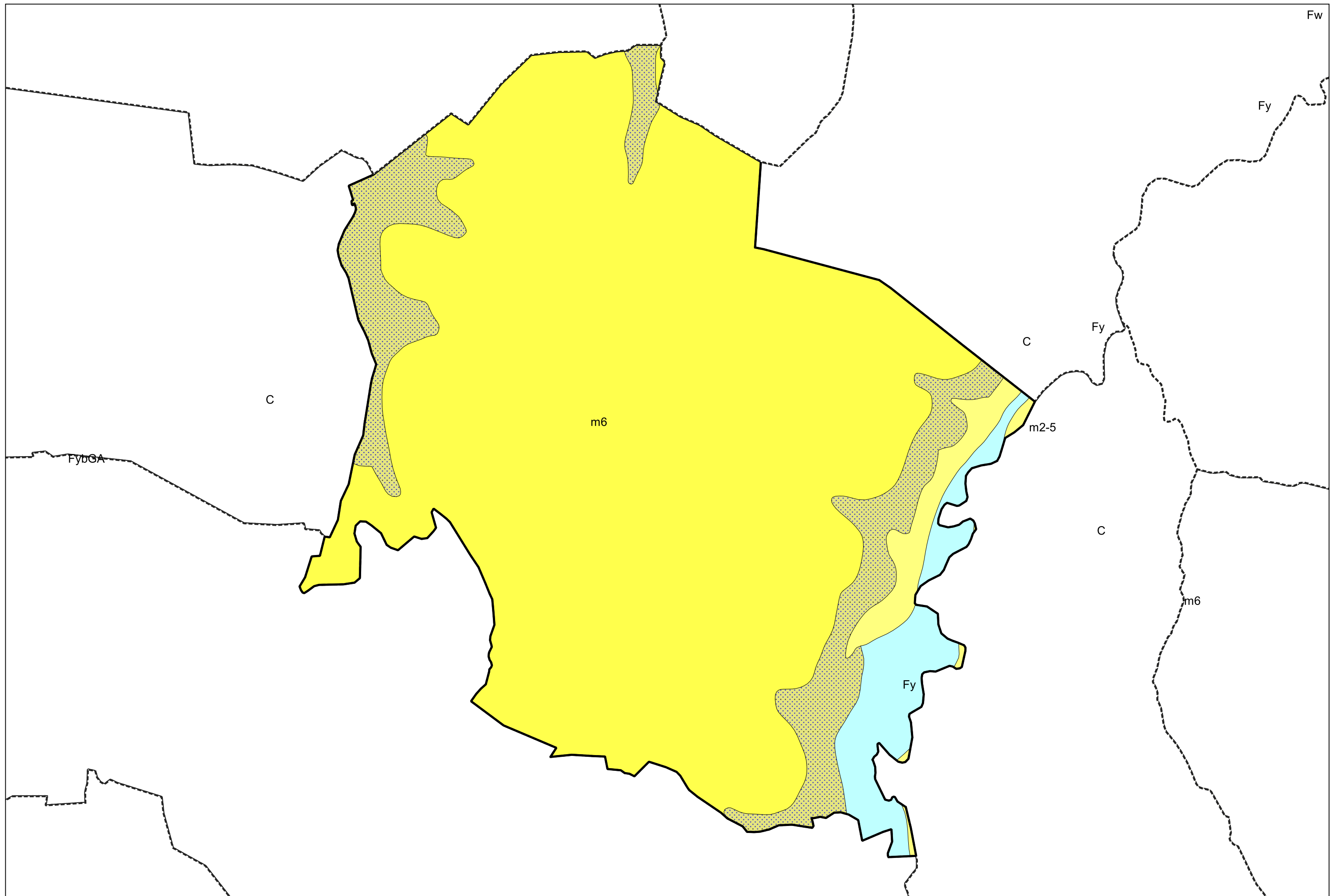






Carte géologique des sols de la commune de Barbazan-Dessus



Légende la la carte géologique de la commune de Barbazan-Dessus

-  C, Colluvions, dépôts de pente indifférenciés - 5
-  Fy, Alluvions du stade du retrait glaciaire - 14
-  m6, Pontien : Argiles à galets et graviers, sables - 50
-  m2-5, Burdigalien - Tortonien : Poudingues de Jurançon, marnes et molasses - 60

