


24
337

大日本朝鮮土性圖

農商務省農事試驗場編

完

圖書圖商



始

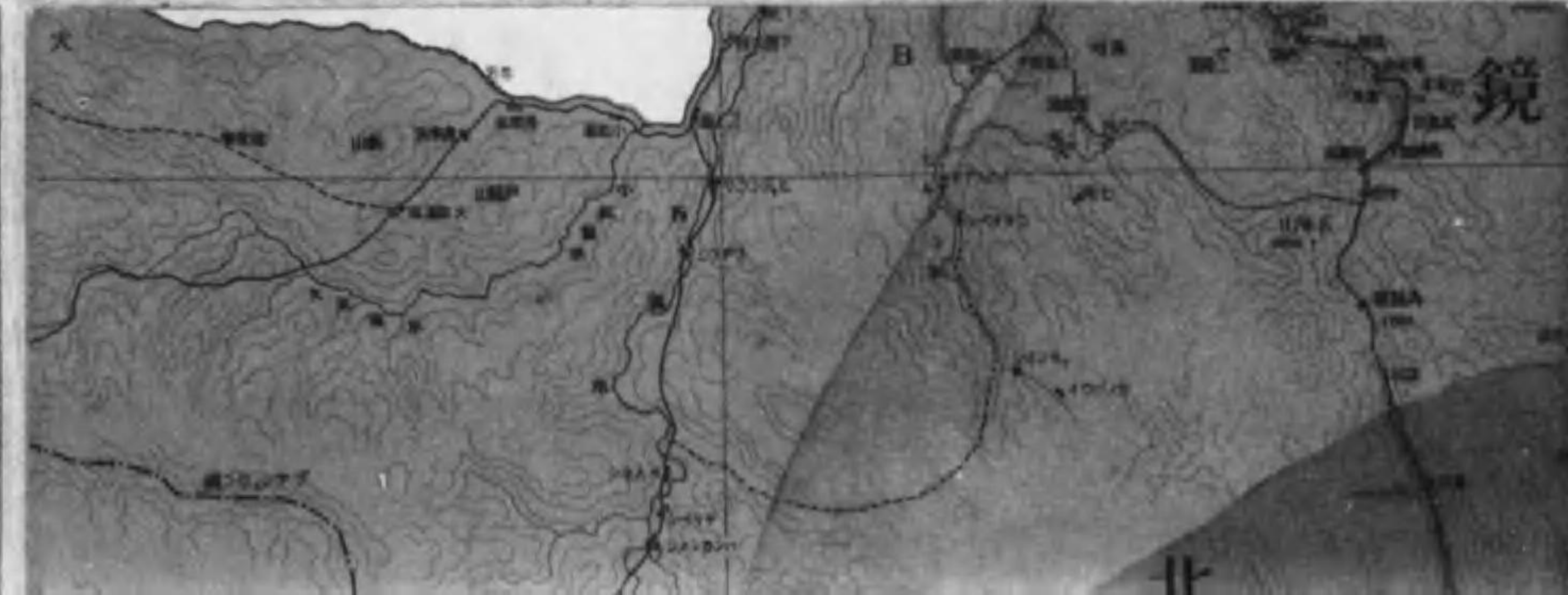
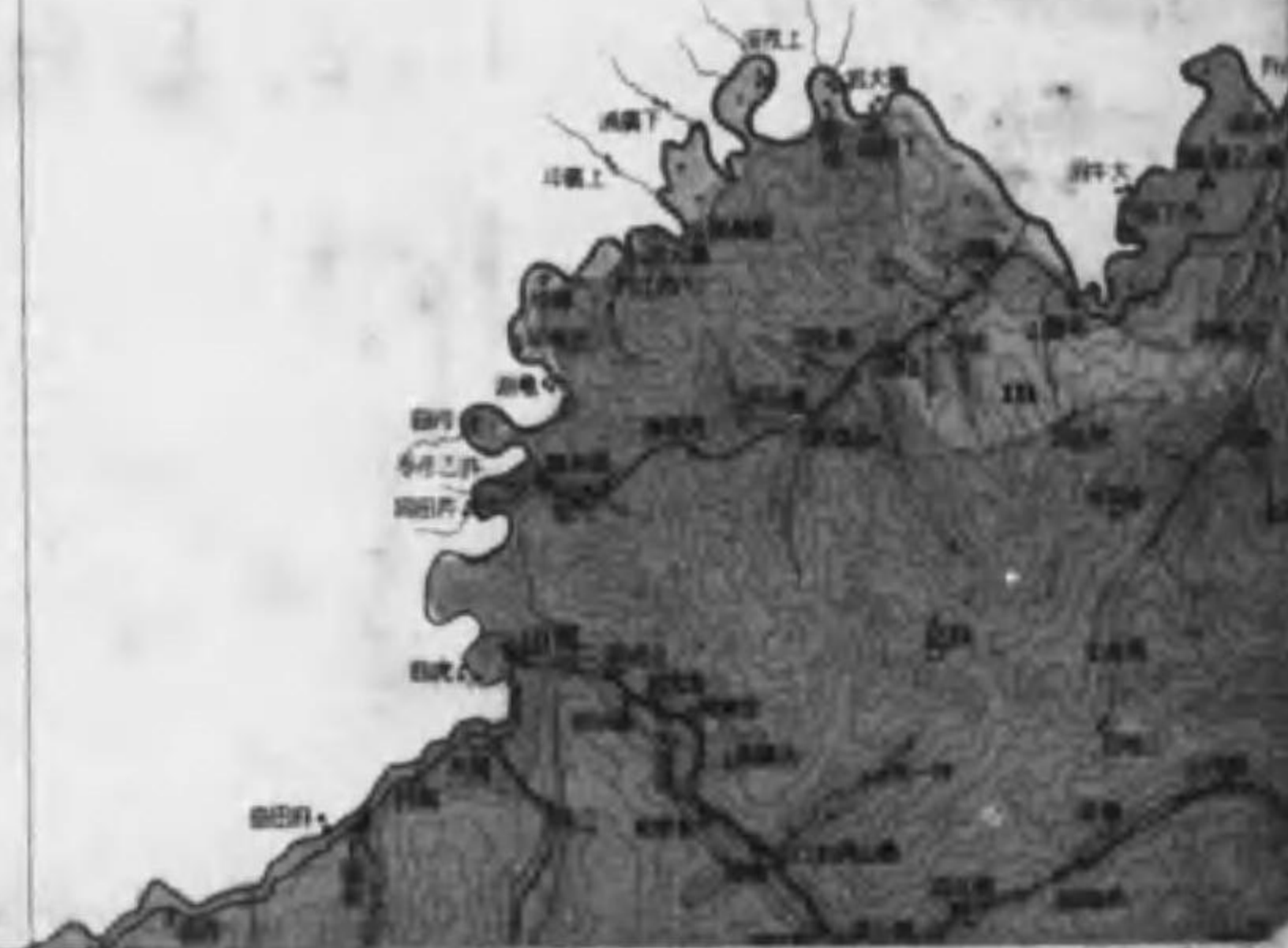


128

129

130

大 日



128

129

130

大日





大日本朝鮮丈

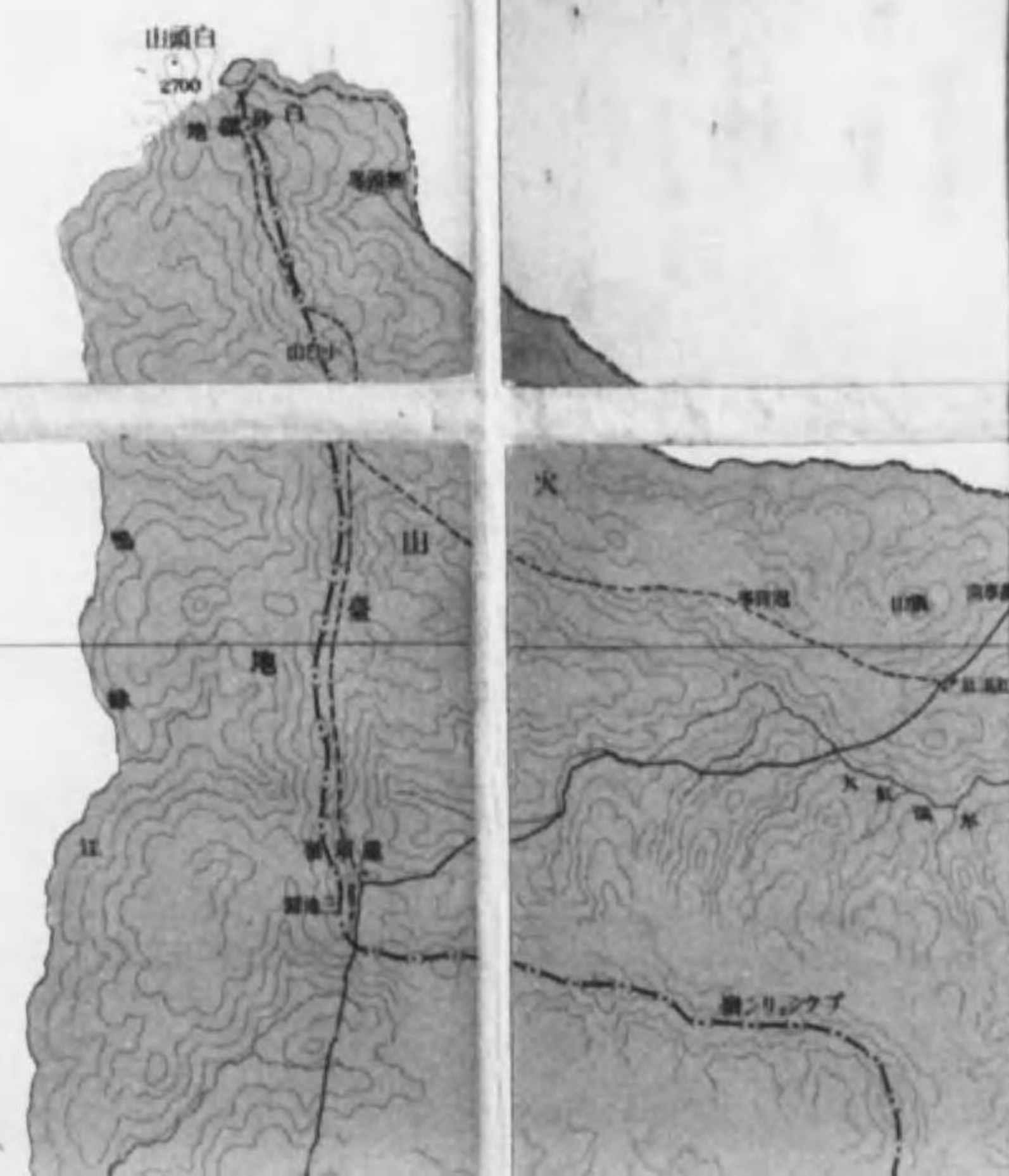


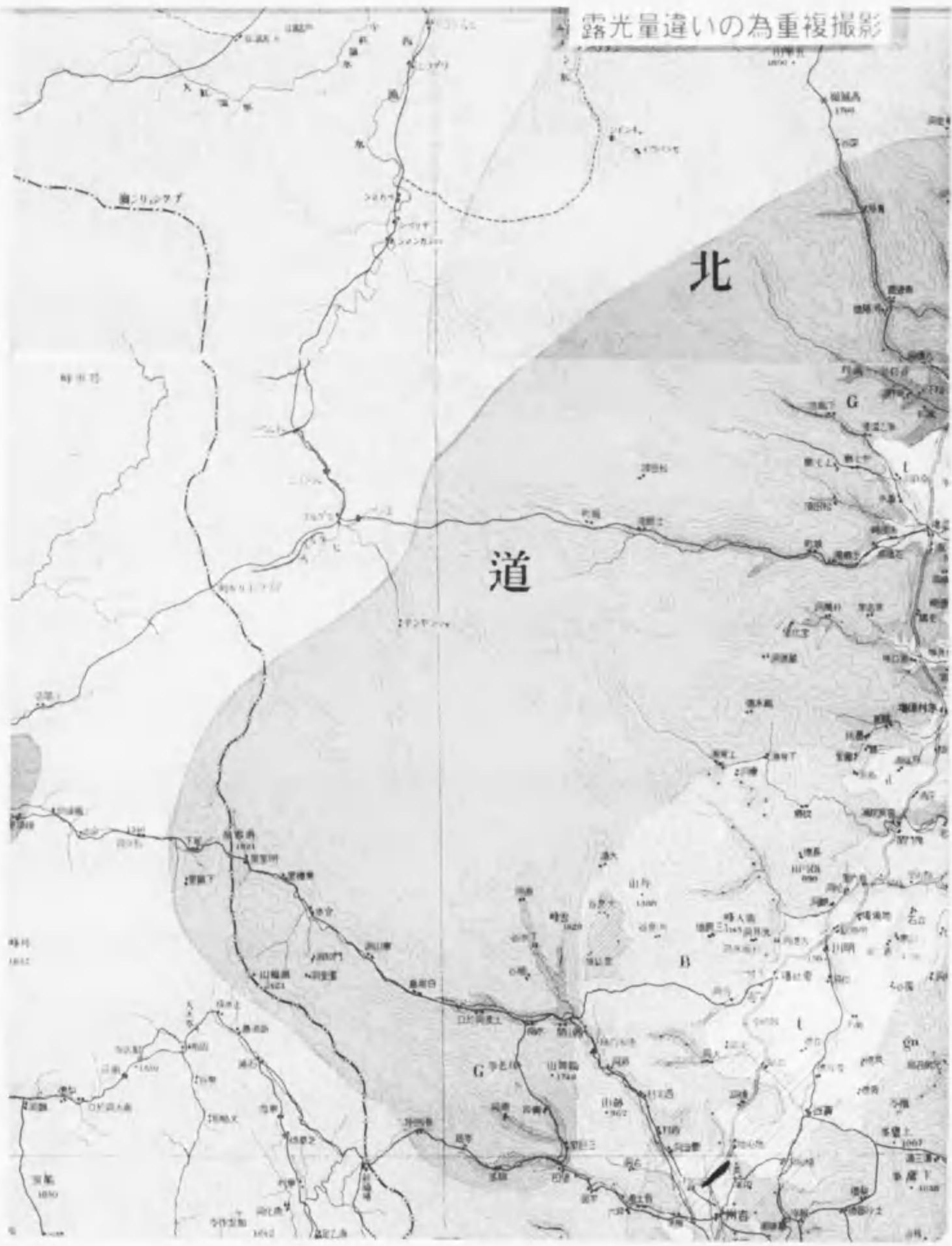


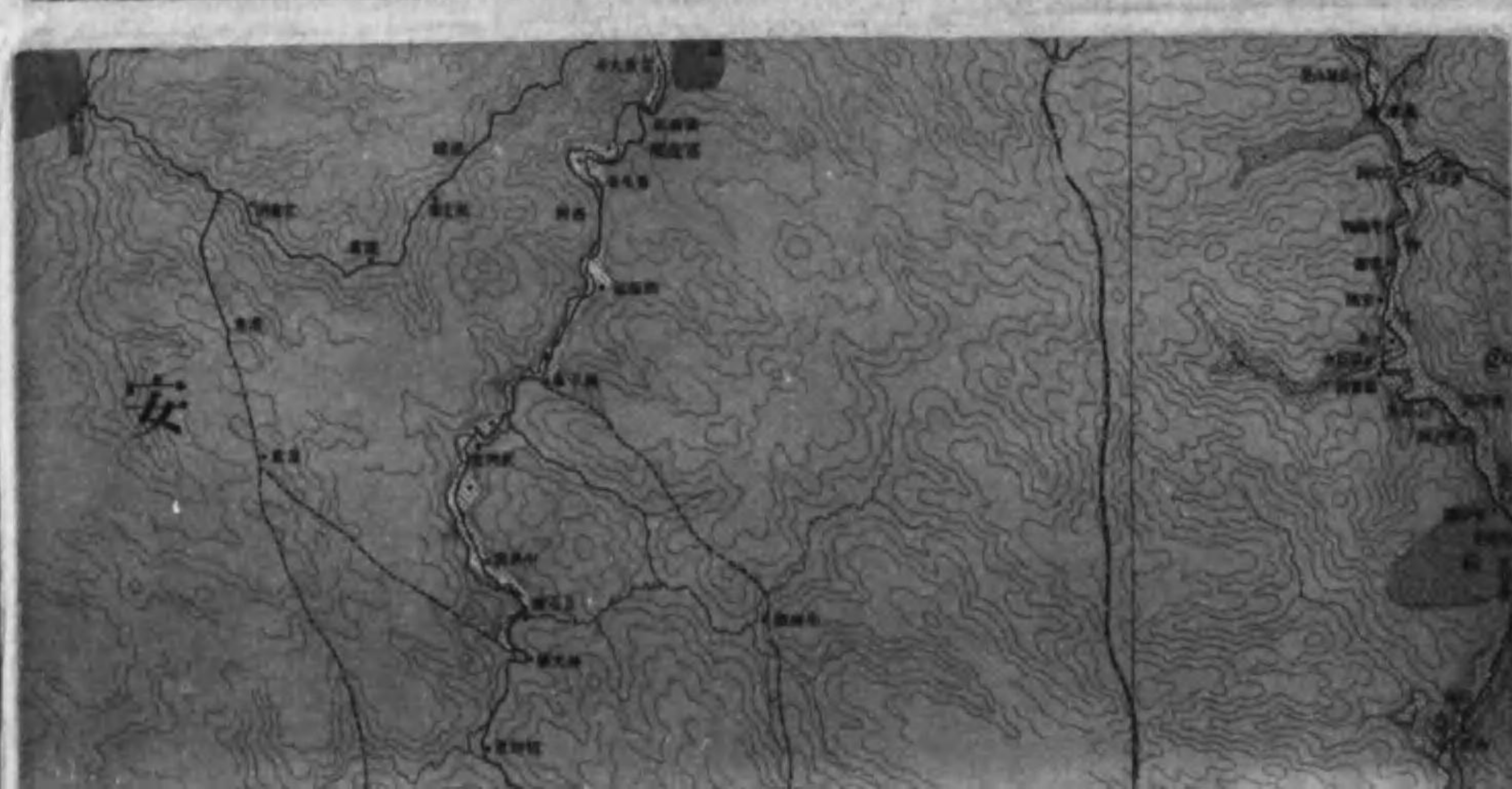
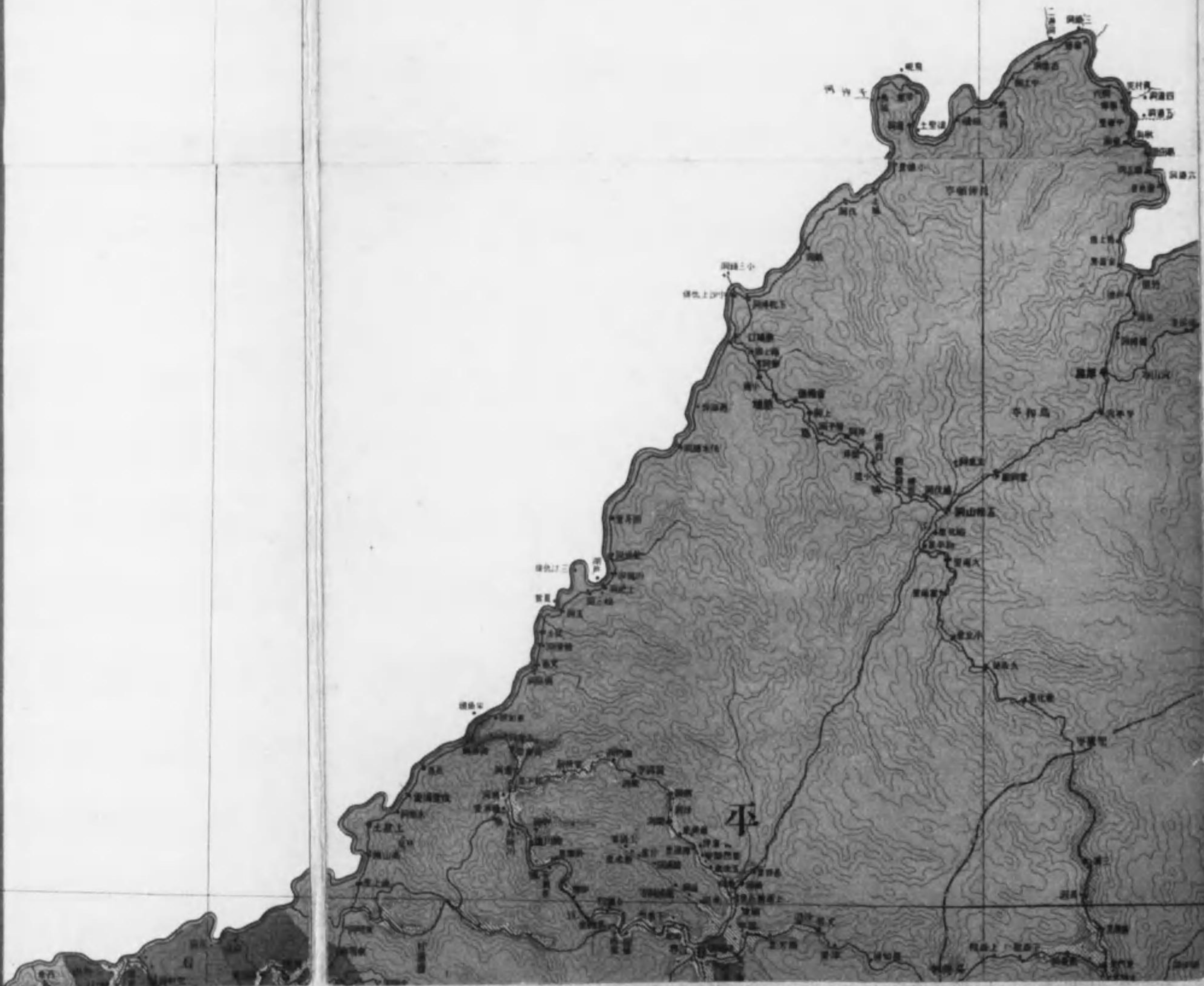
圖 性 丈 鮮

COLE
HOLE
BIB
126

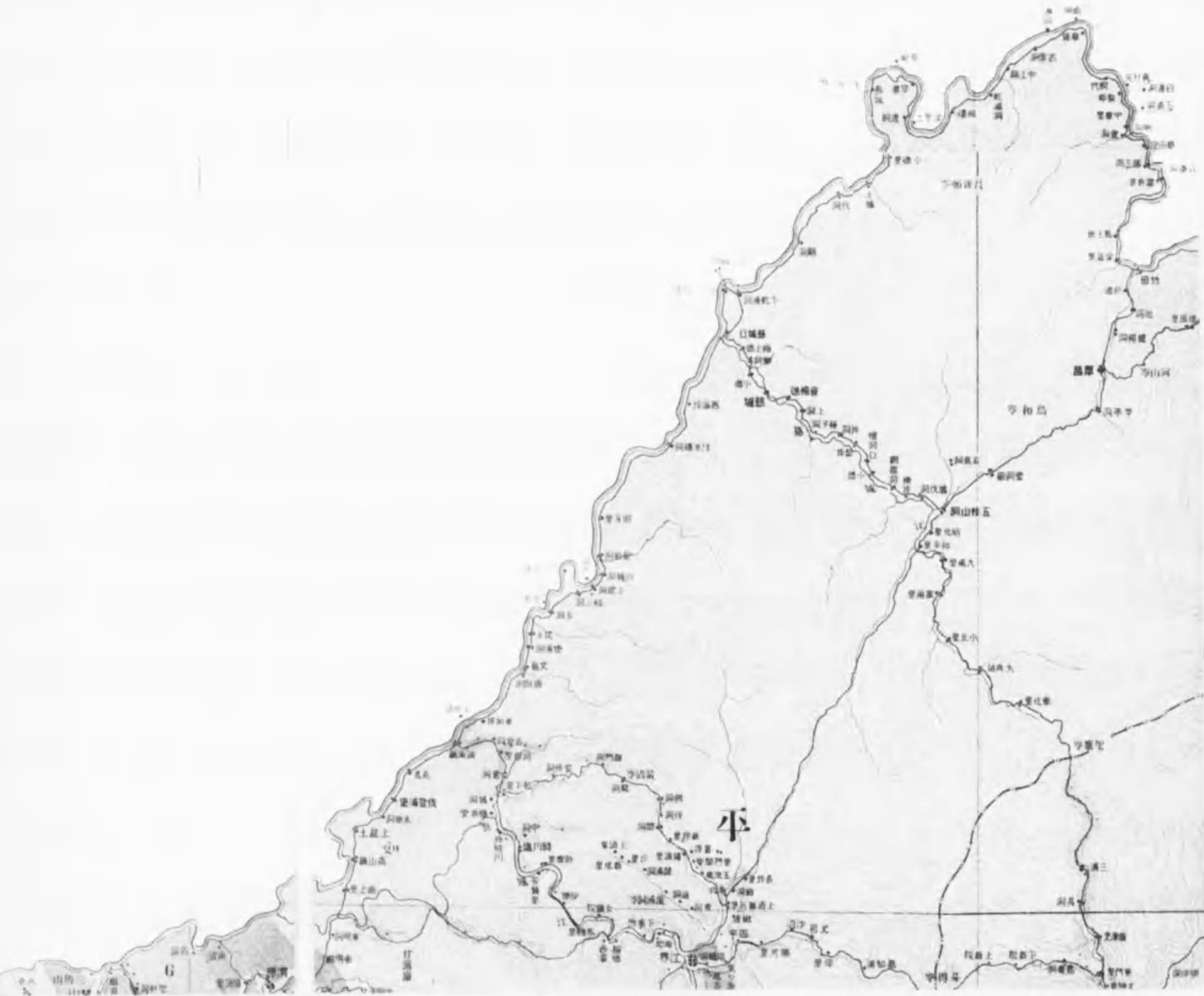




露光量違いの為重複撮影




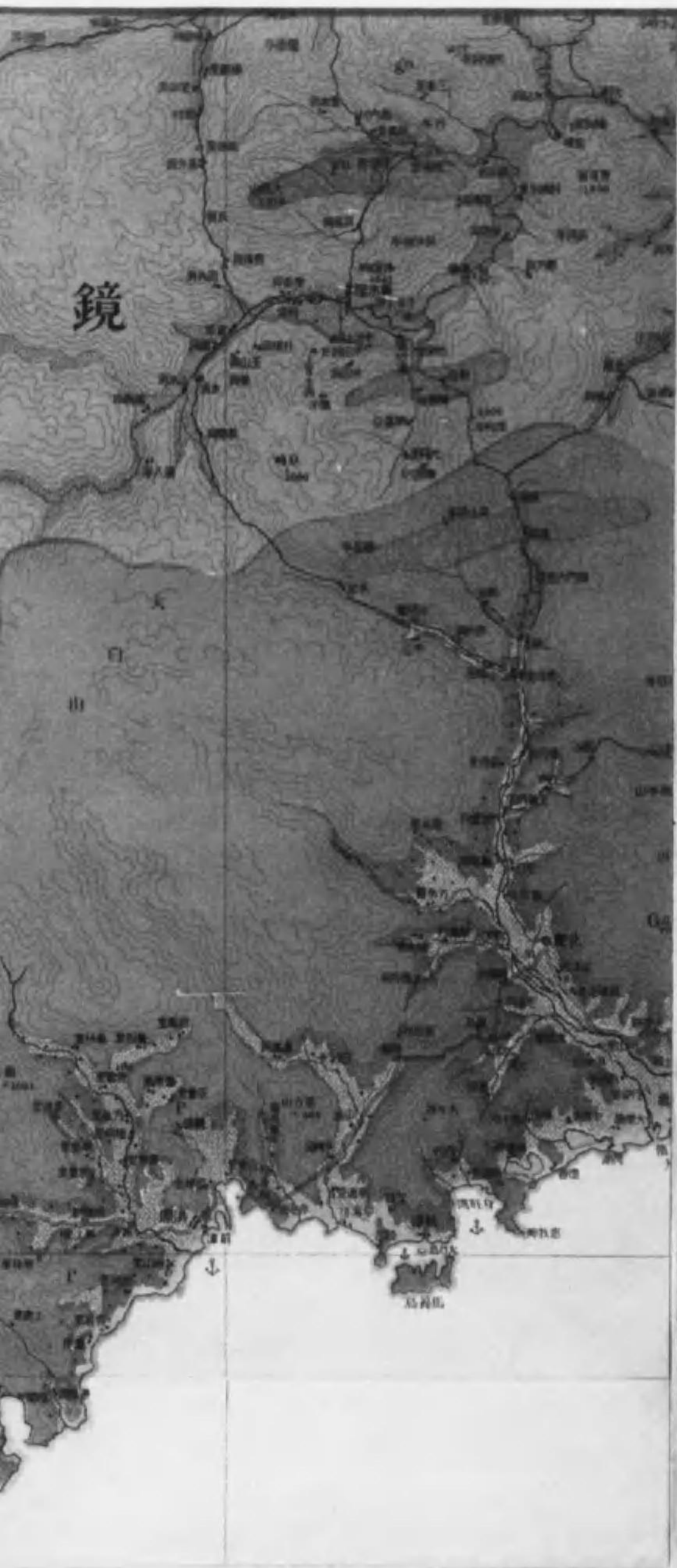
露光量違いの為重複撮影



41







記 號

地 質

火 成 岩

深 遠 岩



G 花崗岩

P 石英斑岩



(花崗岩)土壌



(玄武岩)土壌



(麻片岩)土壌

設 色

土 性



(玄武岩)土壌質



(麻片岩)土壌質




(麻片岩)土壌質



(花崗岩)土壌質



(玄武岩)土壌質



(麻片岩)土壌質



(花崗岩)土砂質



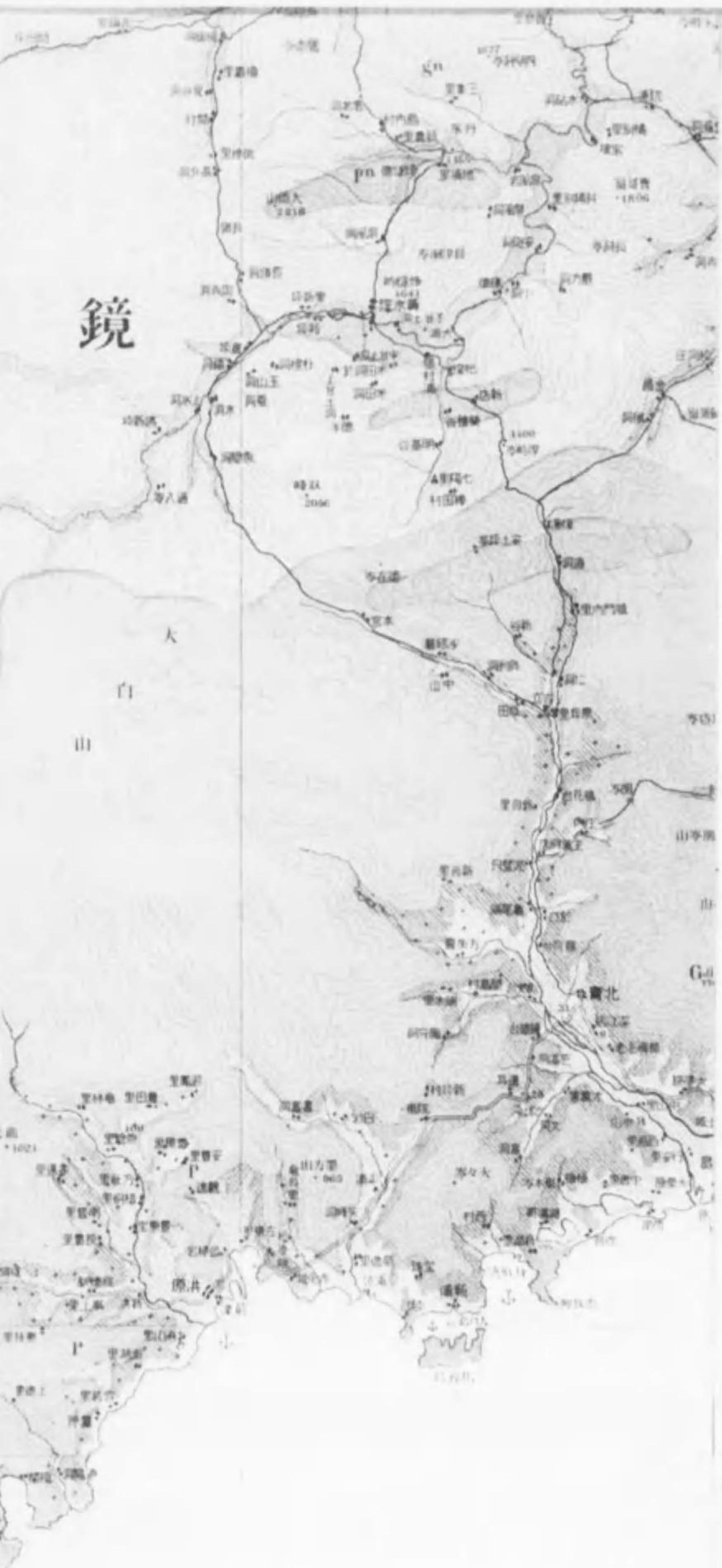
(麻片岩)土砂質



(玄武岩)土砂質


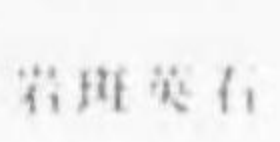
質 砂 土

質 砂 土



記 號










地 質

-  G 岩崗花
-  P 岩斑英石

岩 成 火

設 色

性 土






- | | | |
|---|---|---|
|  |  |  |
| 玄武岩・土層質 | 花崗岩・土層質 | 花崗岩・土層質 |
|  |  |  |
| 花崗岩・土層質 | 玄武岩・土層質 | 花崗岩・土層質 |
|  |  |  |
| 砂岩・土層質 | 花崗岩・土層質 | 花崗岩・土層質 |

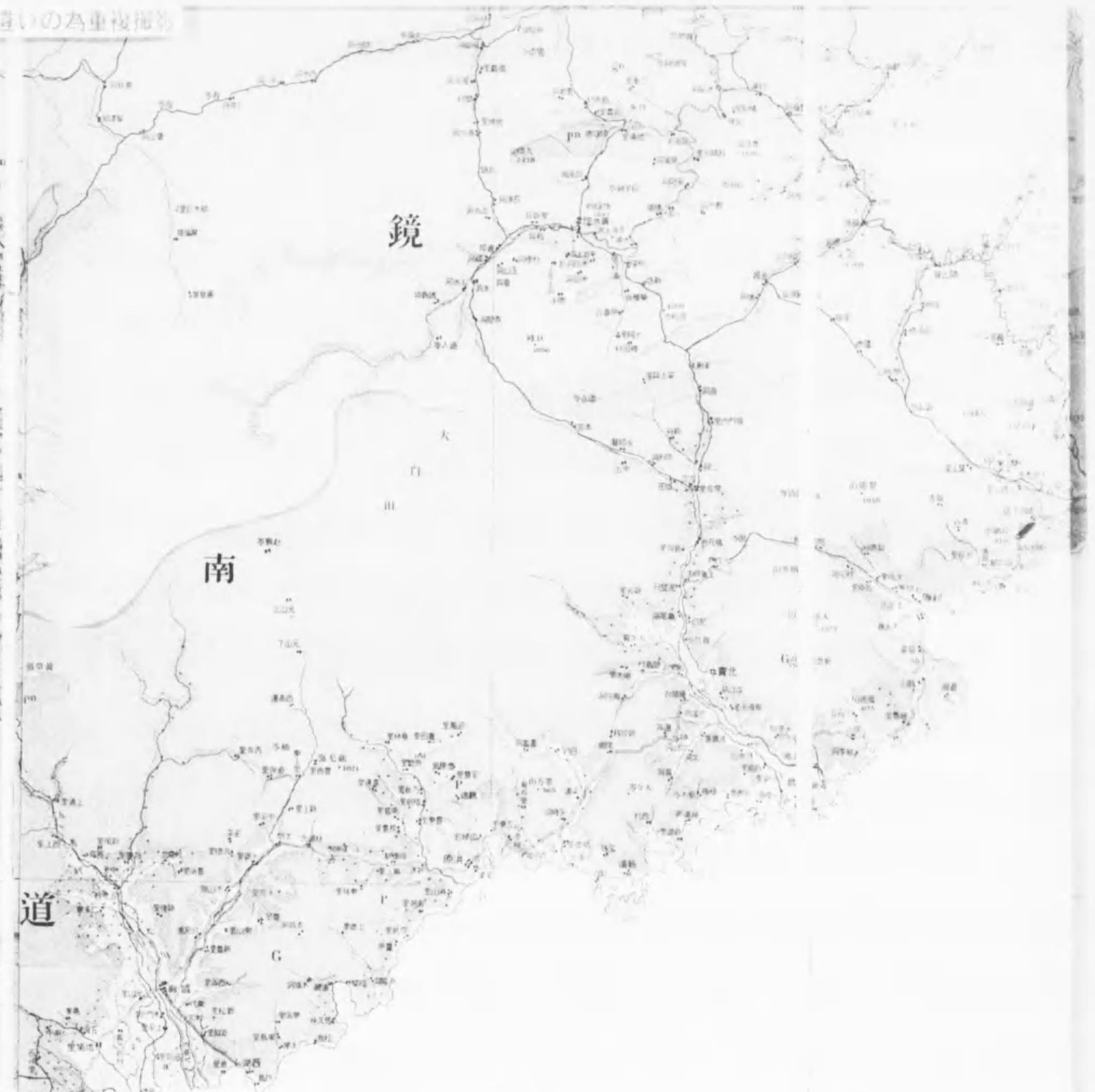
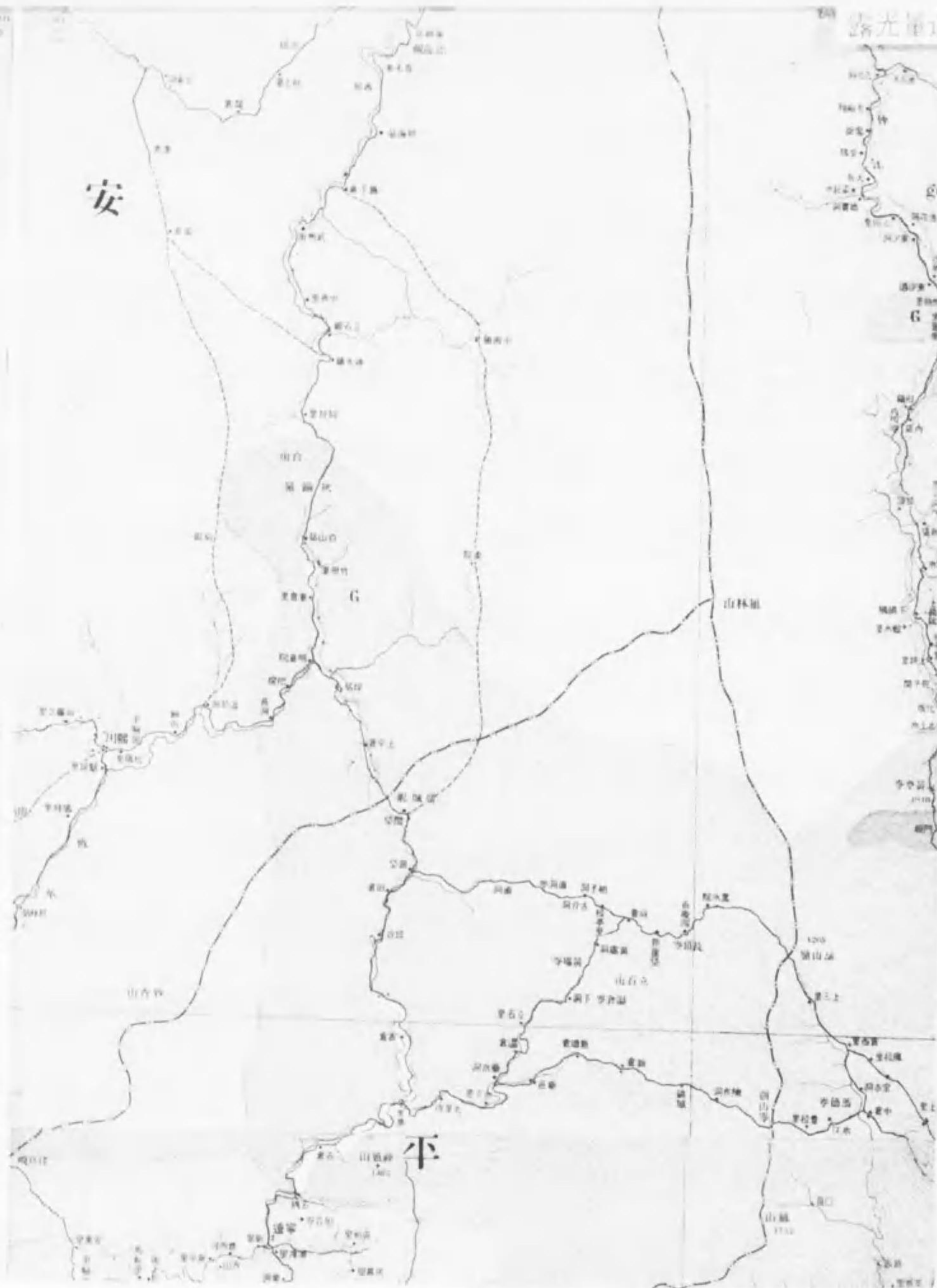
砂 質

砂 質

土 砂 質 壤

露光量違いの為重複撮影





北

安

平

南

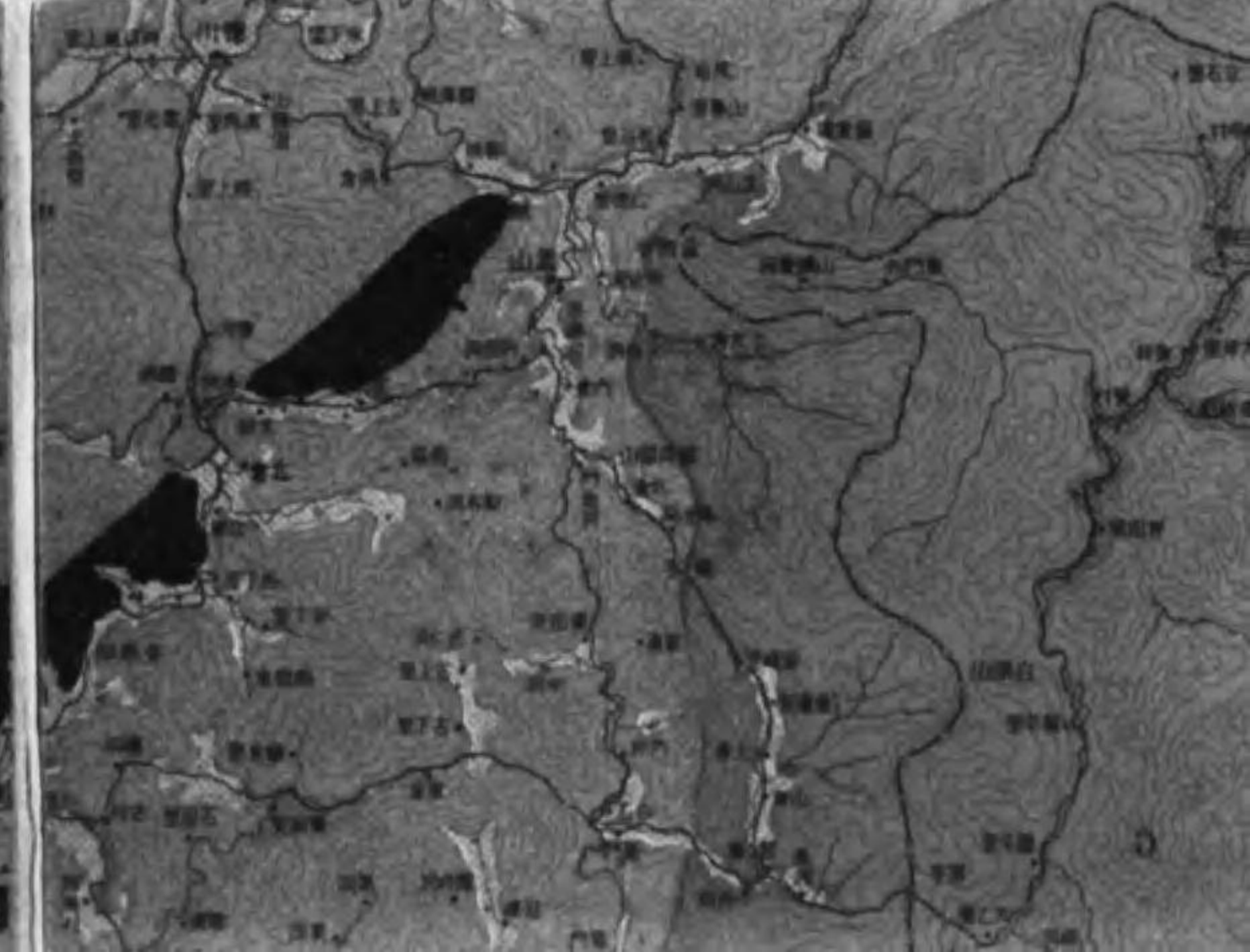
鏡

道

南

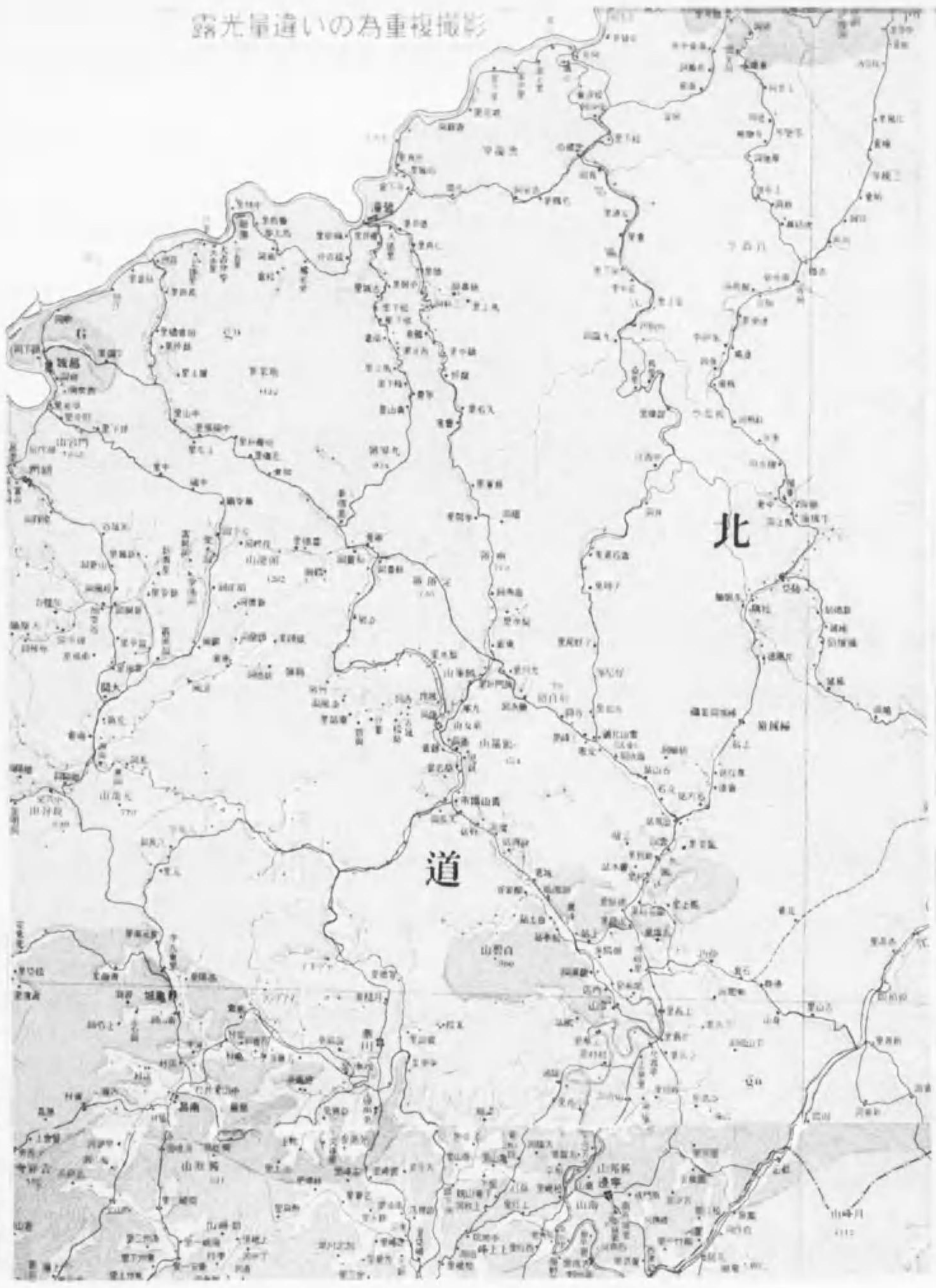
露光量違いの為重複撮影

40

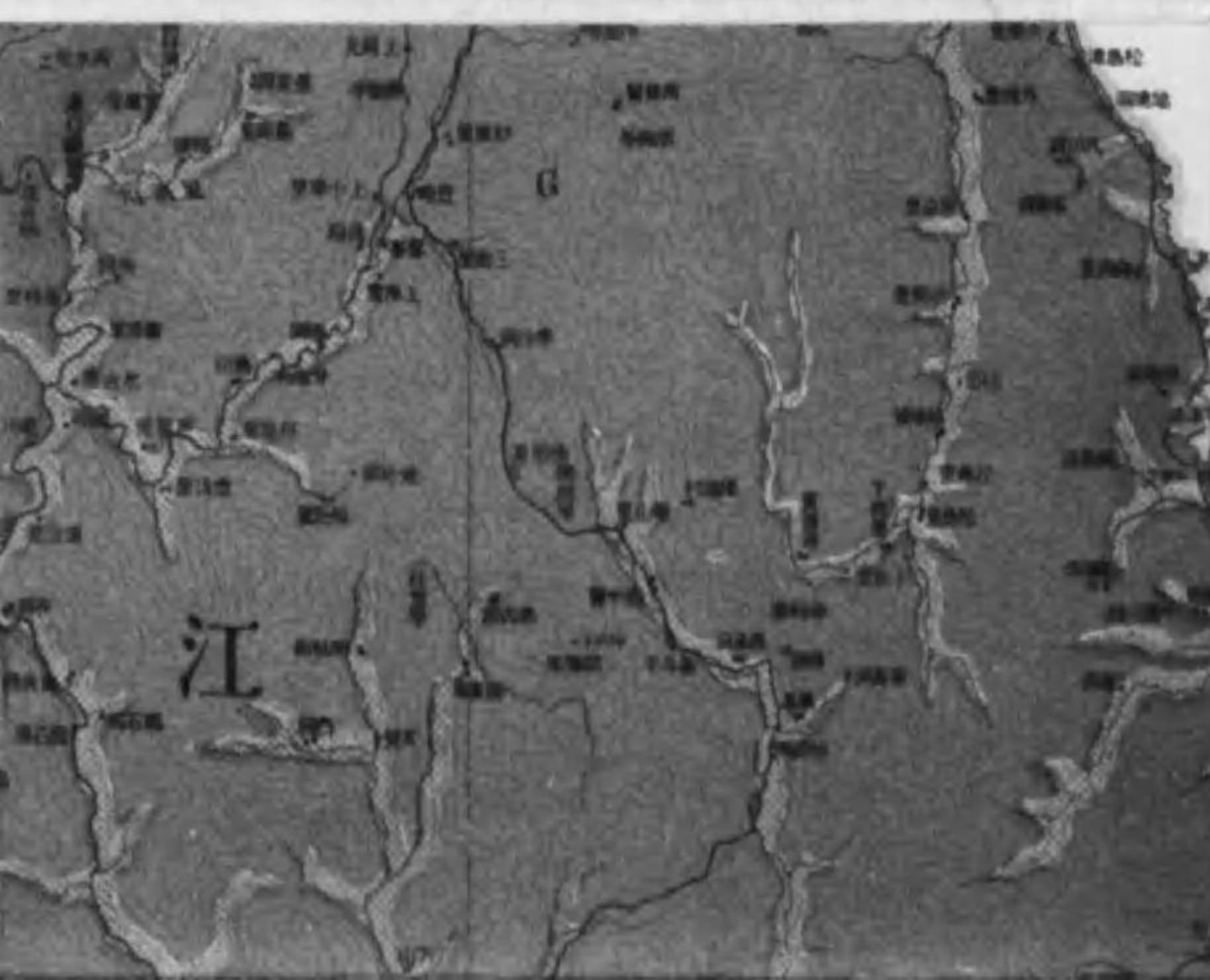


露光量違いの為重複撮影

10



東



岩成火	深	G 岩崗花	(岩崗花) 土壤	
		P 岩斑英石	(岩斑英石) 土壤	
	山	B 岩武玄	(岩武玄) 土壤	
			(岩武玄) 土壤	
			(岩武玄) 土壤	
	岩成水	元古	gn 岩麻片	(岩麻片) 土壤
			pn 層生古	(岩武玄) 土壤
		元生中	m 層生中	(岩武玄) 土壤
				(岩武玄) 土壤
				(岩武玄) 土壤
近生		l 層紀三第	(岩武玄) 土壤	
			(岩武玄) 土壤	
			(岩武玄) 土壤	

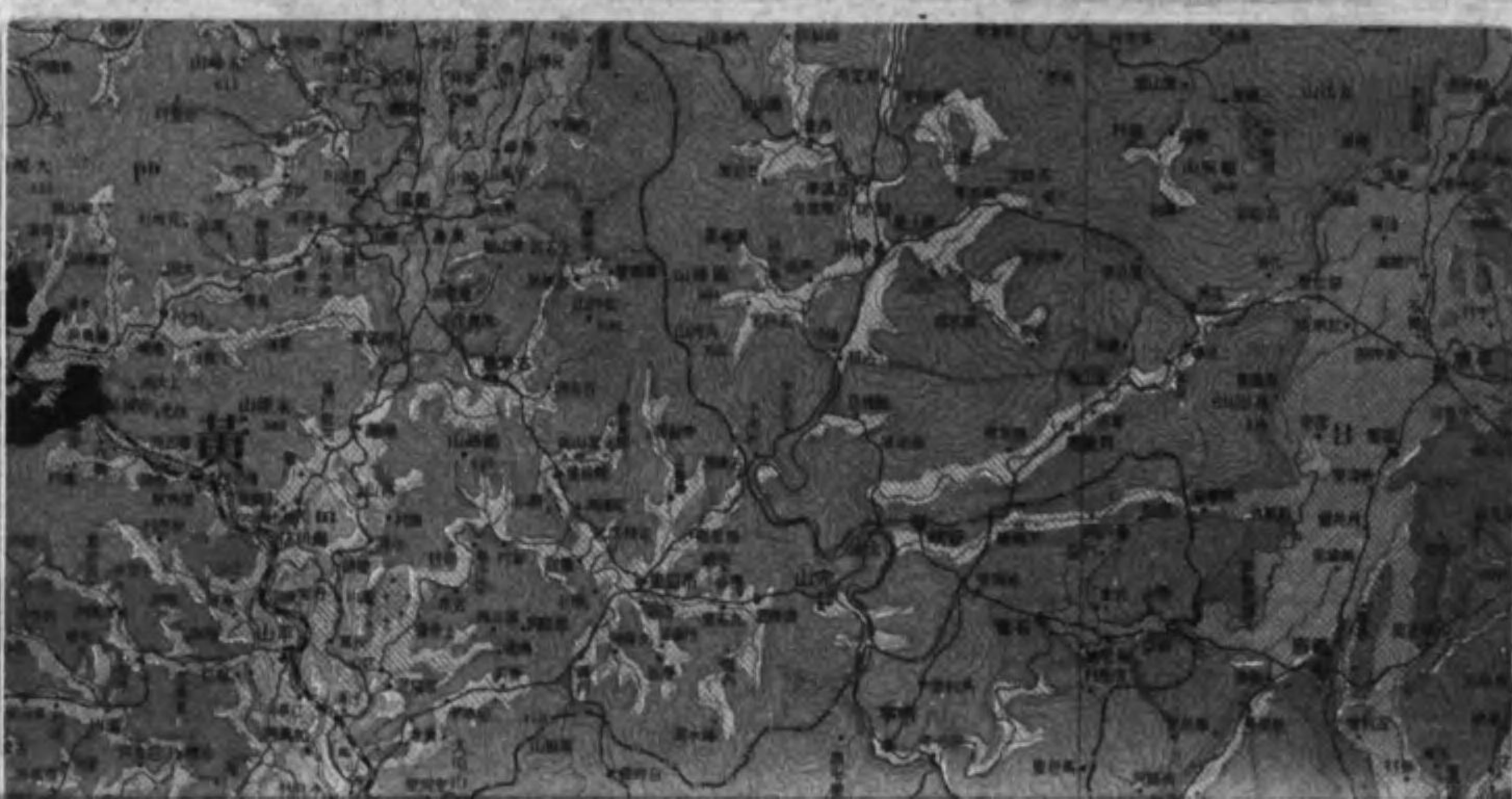
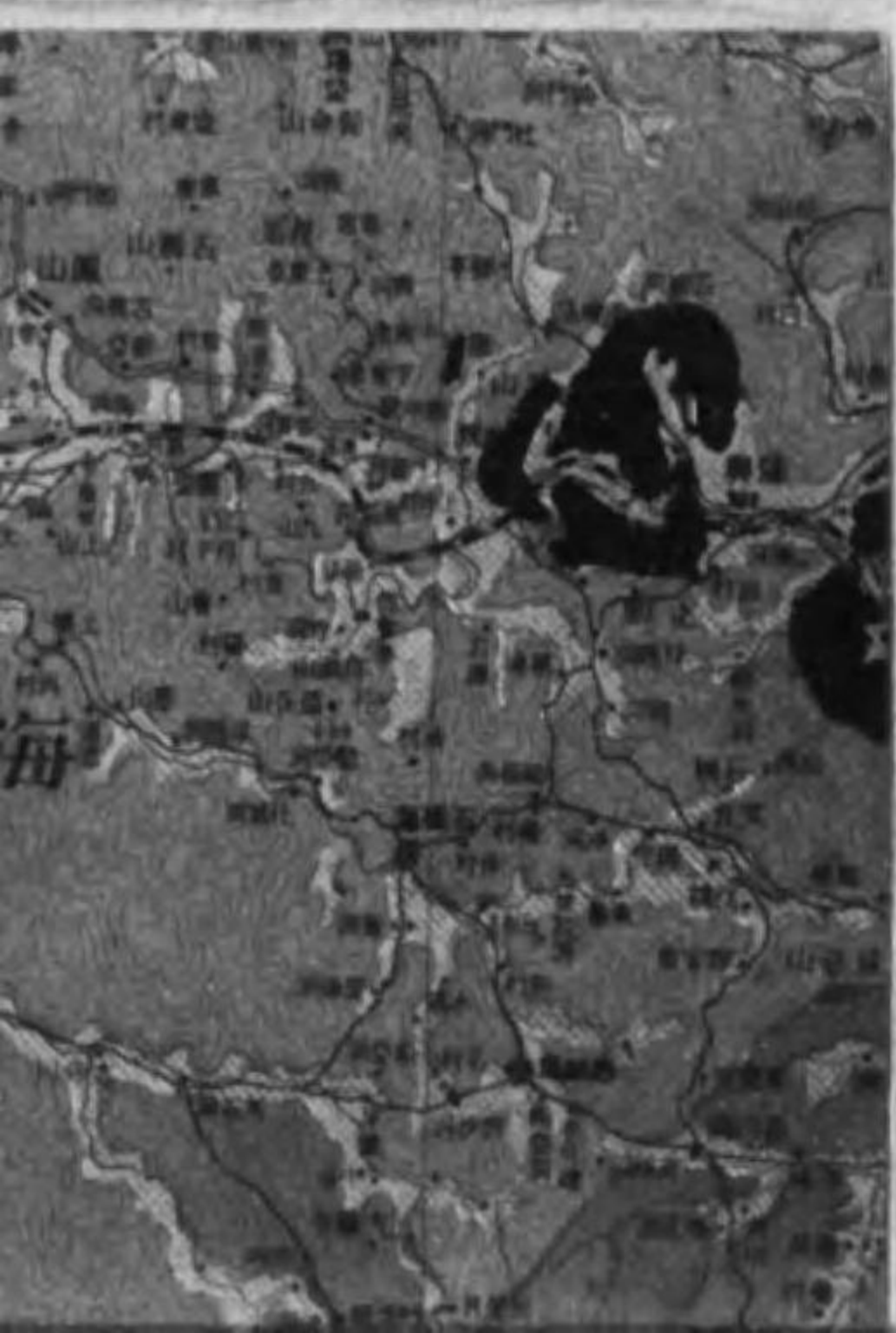
岩成水	元古	d 層紀四第	(岩武玄) 土壤
		a 層紀四第	(岩武玄) 土壤
	近生	ca 岩灰石	(岩武玄) 土壤
			(岩武玄) 土壤
			(岩武玄) 土壤

岩成火	深	G 岩崗花	(岩崗花) 土壤	
		P 岩斑英石	(岩斑英石) 土壤	
	山	B 岩武玄	(岩武玄) 土壤	
			(岩武玄) 土壤	
			(岩武玄) 土壤	
	岩成水	元古	gn 岩麻片	(岩麻片) 土壤
			pn 層生古	(岩武玄) 土壤
		元生中	m 層生中	(岩武玄) 土壤
				(岩武玄) 土壤
				(岩武玄) 土壤
近生		l 層紀三第	(岩武玄) 土壤	
			(岩武玄) 土壤	
			(岩武玄) 土壤	
岩成水		元古	d 層紀四第	(岩武玄) 土壤
			a 層紀四第	(岩武玄) 土壤
	近生	ca 岩灰石	(岩武玄) 土壤	
			(岩武玄) 土壤	
			(岩武玄) 土壤	

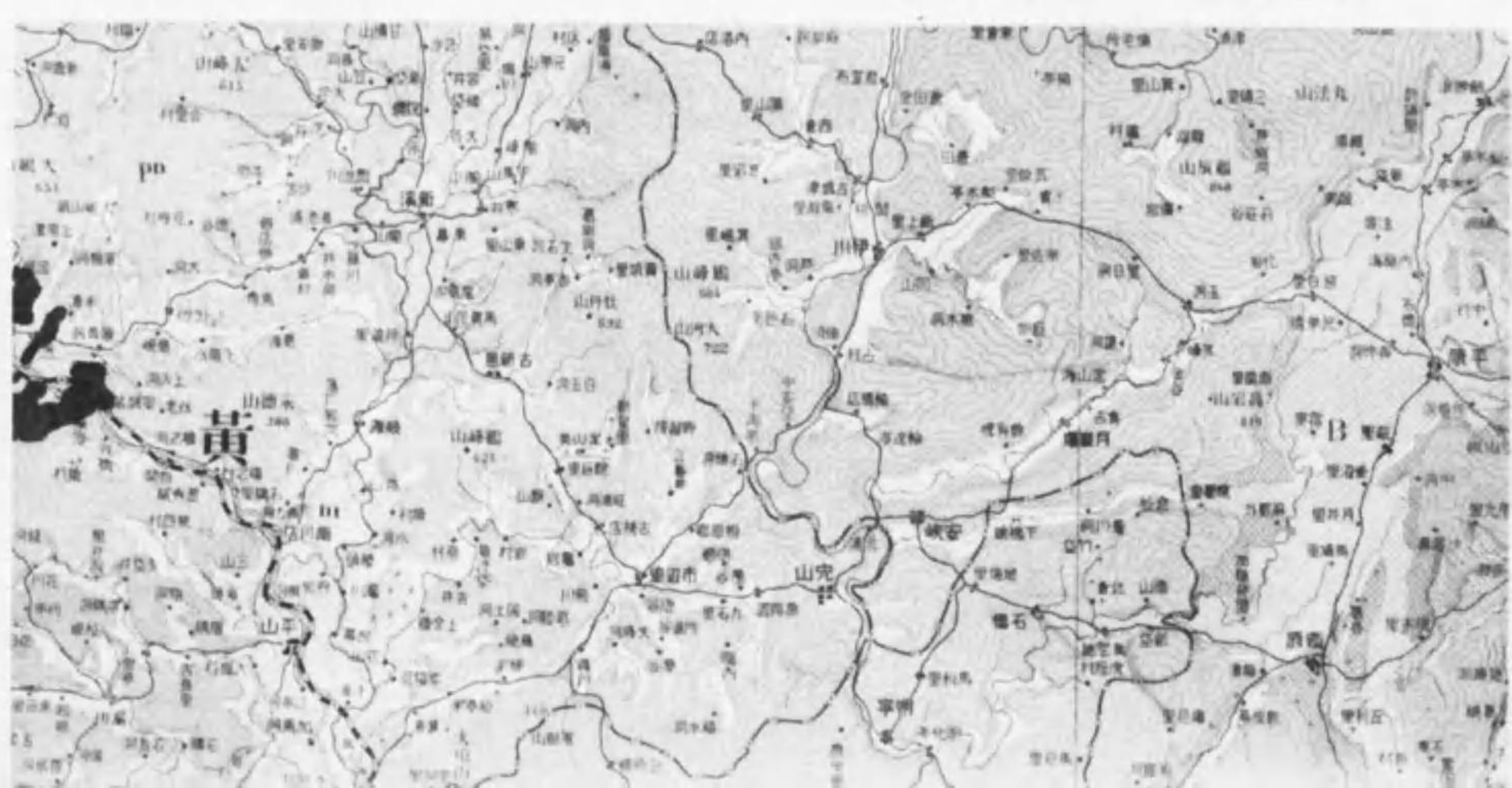
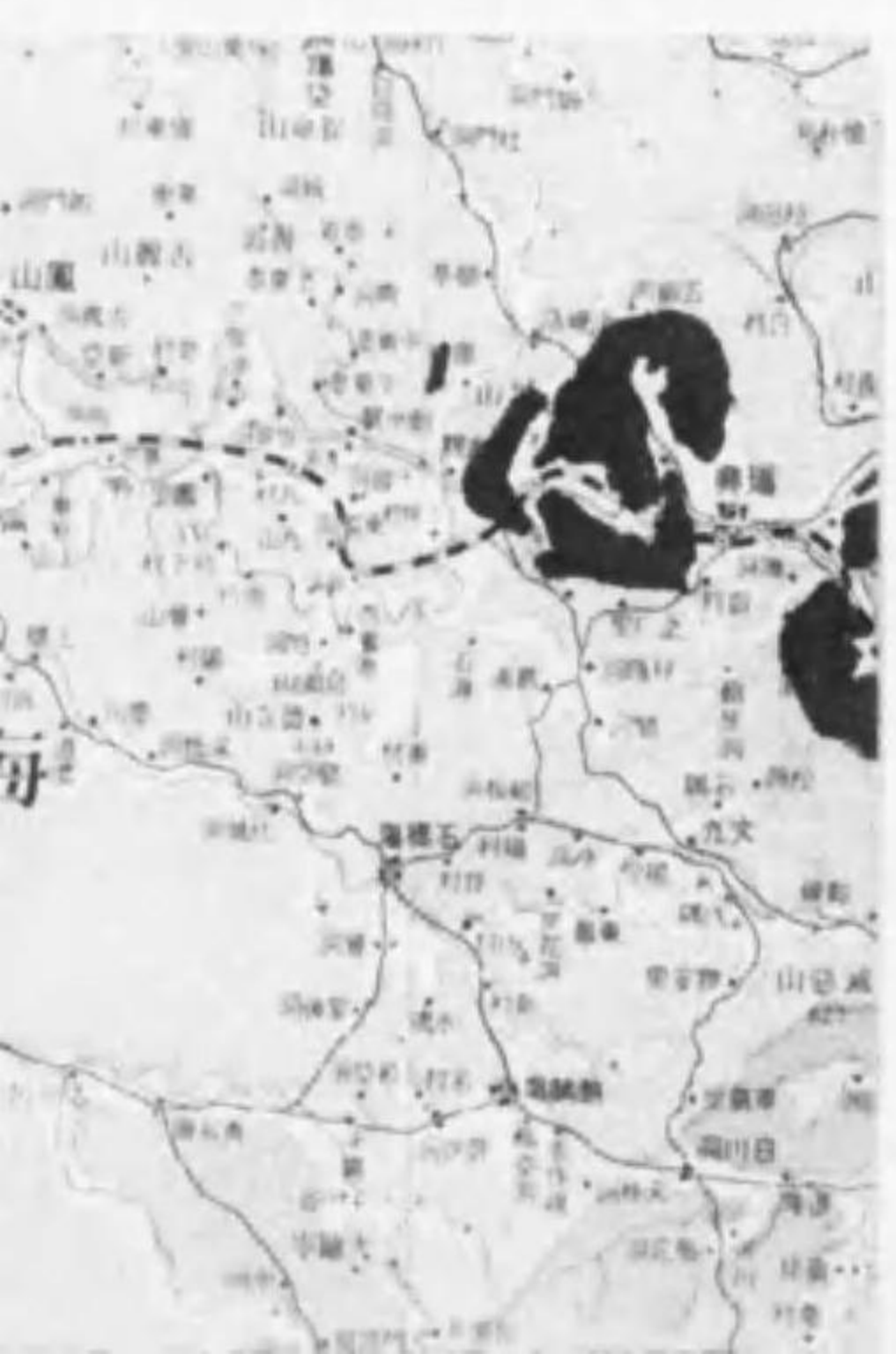
岩成火	深	G 岩崗花	(岩崗花) 土壤	
		P 岩斑英石	(岩斑英石) 土壤	
	山	B 岩武玄	(岩武玄) 土壤	
			(岩武玄) 土壤	
			(岩武玄) 土壤	
	岩成水	元古	gn 岩麻片	(岩麻片) 土壤
			pn 層生古	(岩武玄) 土壤
		元生中	m 層生中	(岩武玄) 土壤
				(岩武玄) 土壤
				(岩武玄) 土壤
近生		l 層紀三第	(岩武玄) 土壤	
			(岩武玄) 土壤	
			(岩武玄) 土壤	
岩成水		元古	d 層紀四第	(岩武玄) 土壤
			a 層紀四第	(岩武玄) 土壤
	近生	ca 岩灰石	(岩武玄) 土壤	
			(岩武玄) 土壤	
			(岩武玄) 土壤	

岩成水	元古	d 層紀四第	(岩武玄) 土壤
		a 層紀四第	(岩武玄) 土壤
	近生	ca 岩灰石	(岩武玄) 土壤
			(岩武玄) 土壤
			(岩武玄) 土壤


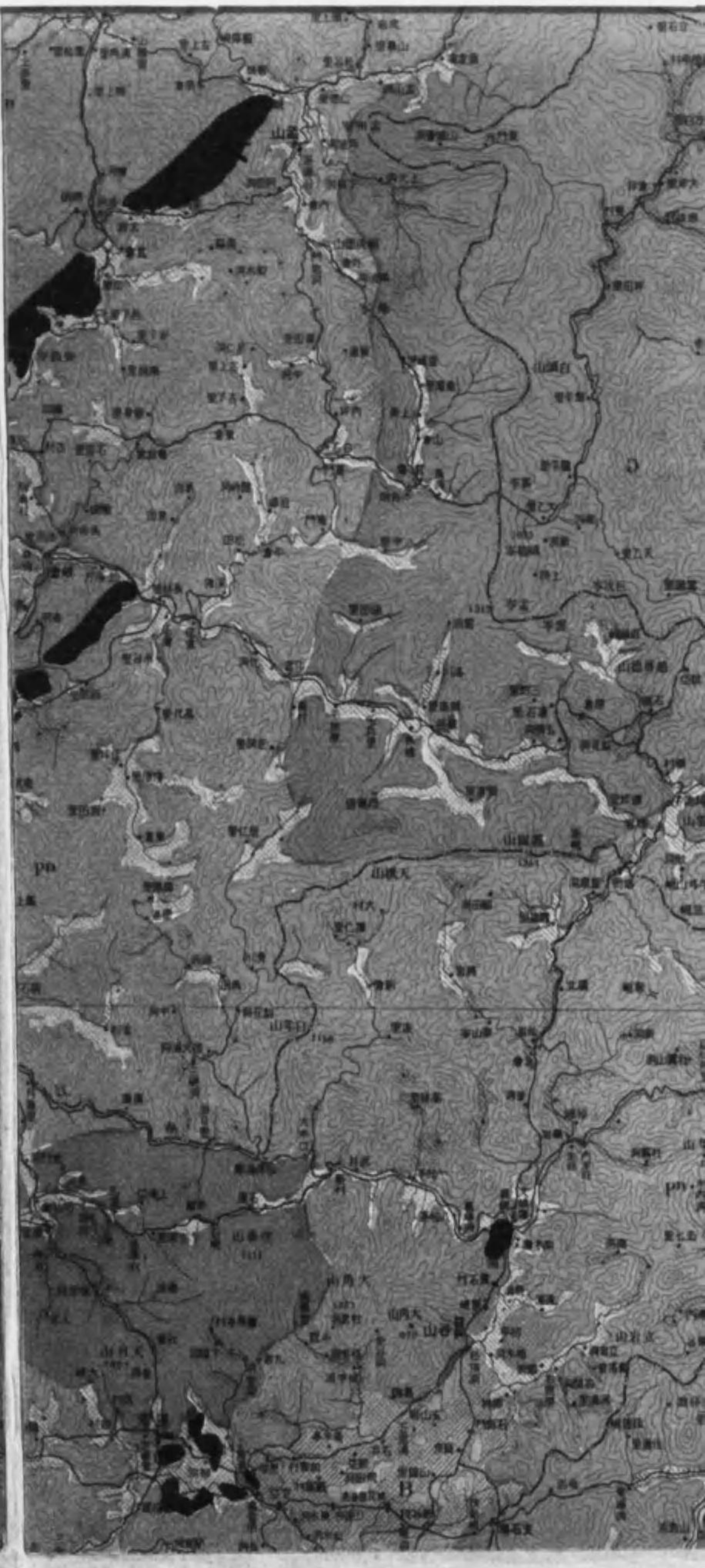
露光量違いの為重複撮影



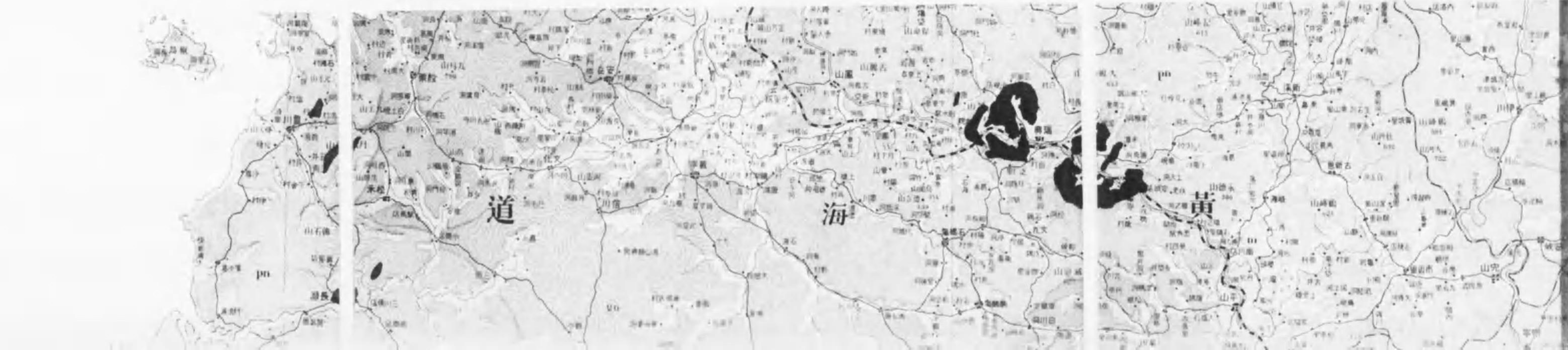
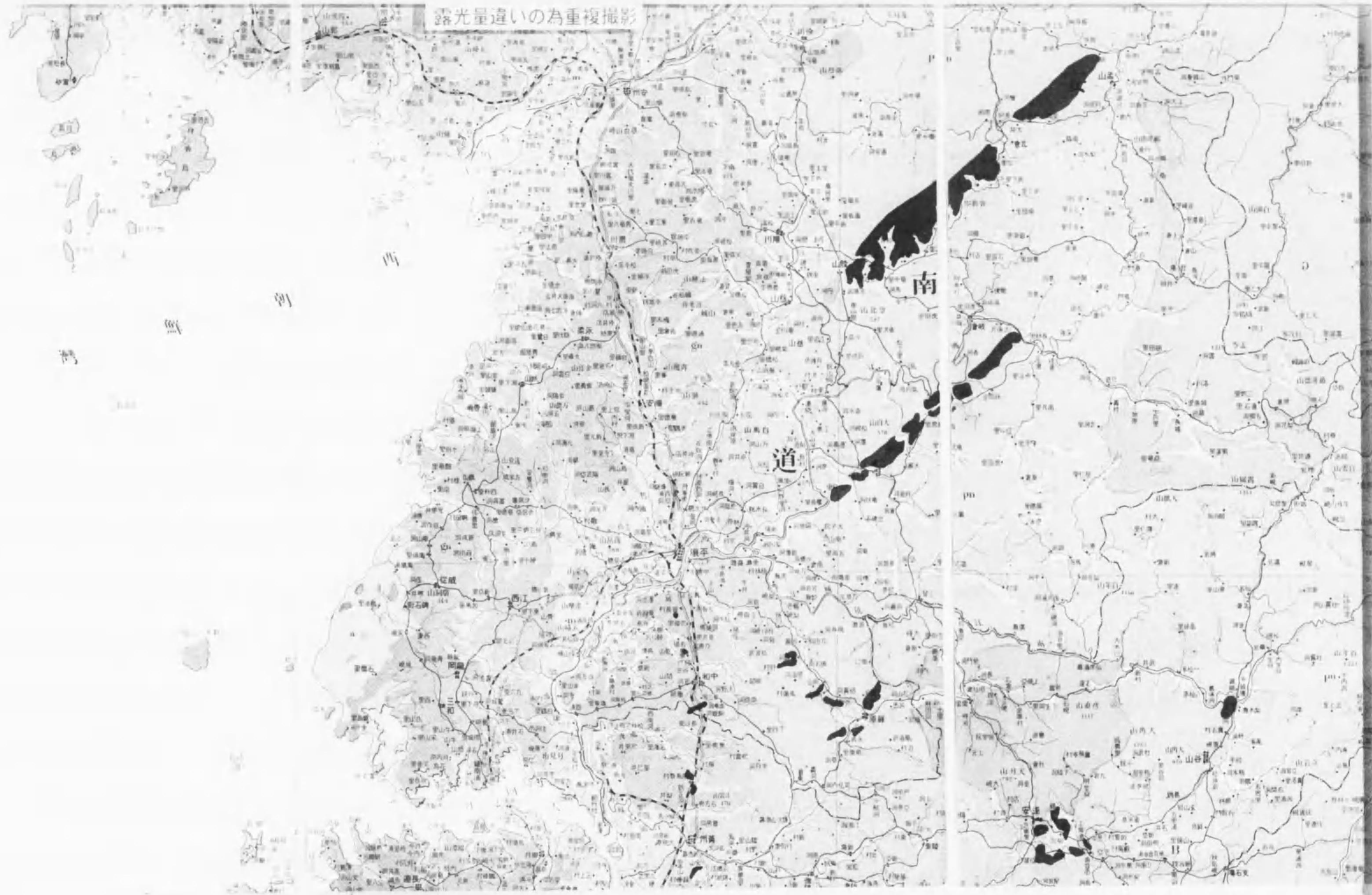
露光量違いの為重複撮影



39



露光量違いの為重複撮影




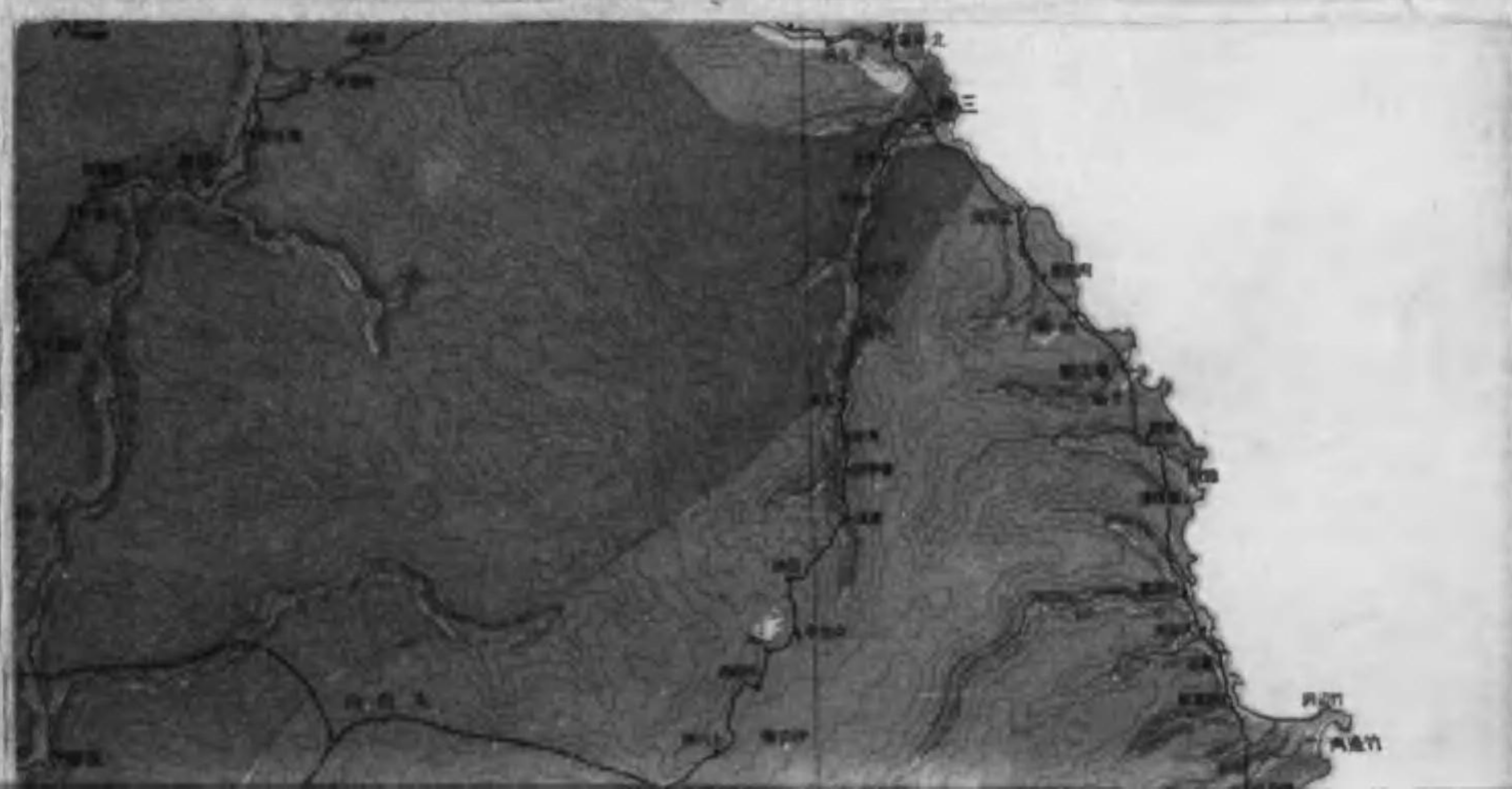
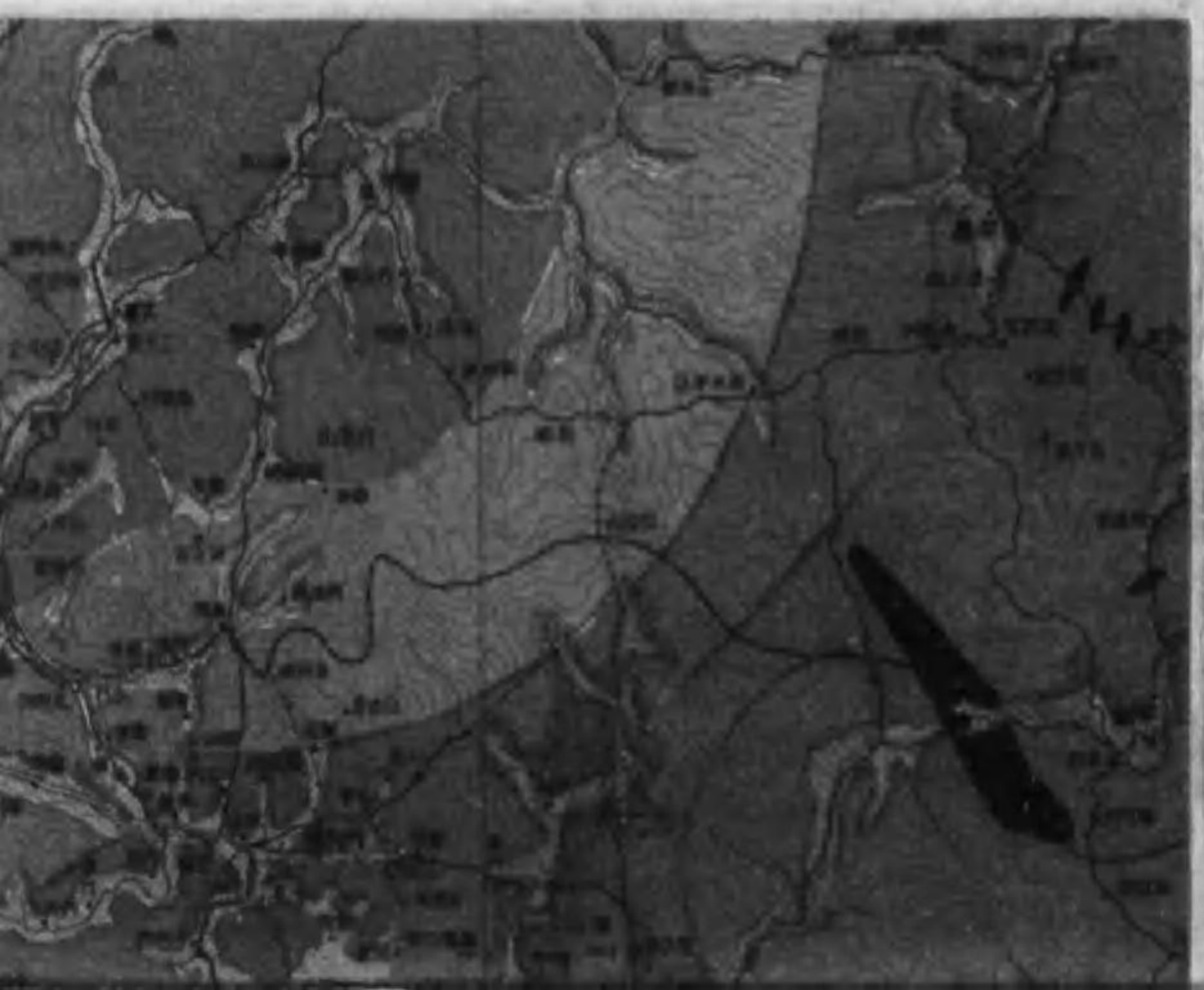


露光量違いの為重複撮影

ca 石灰石

土 質

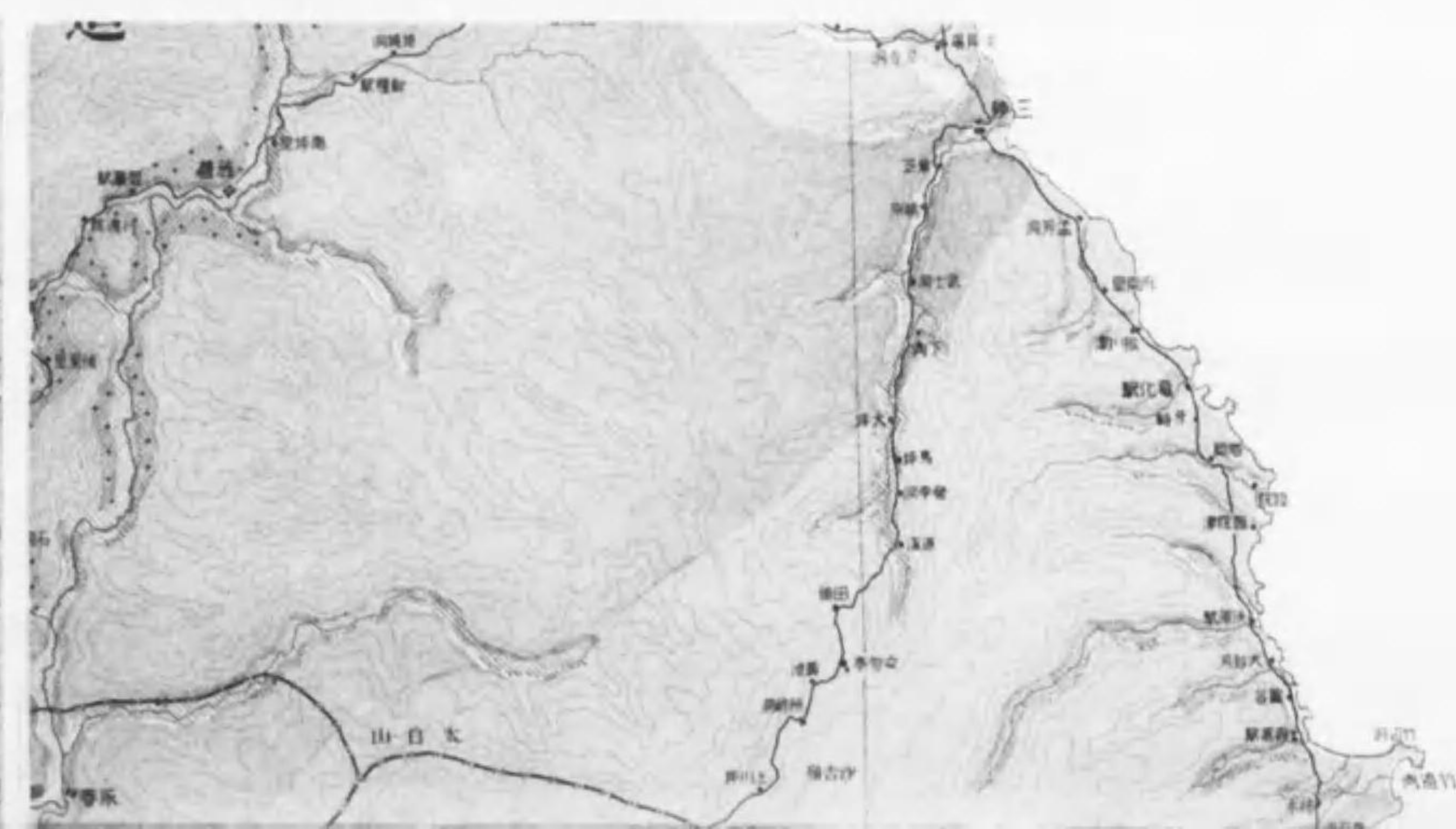
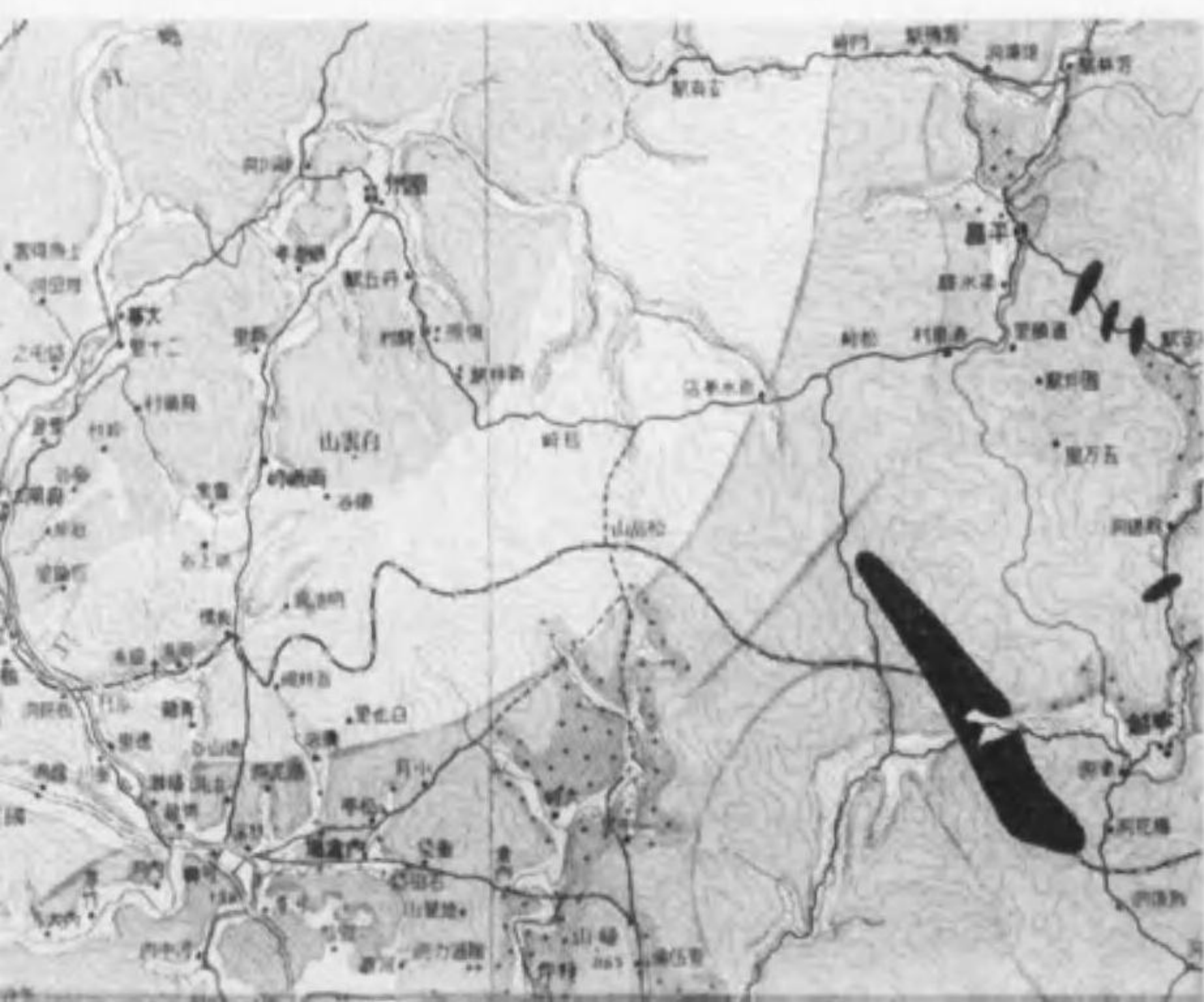
- (岩片) 土質
- (粘土) 土質
- (粘土) 土質



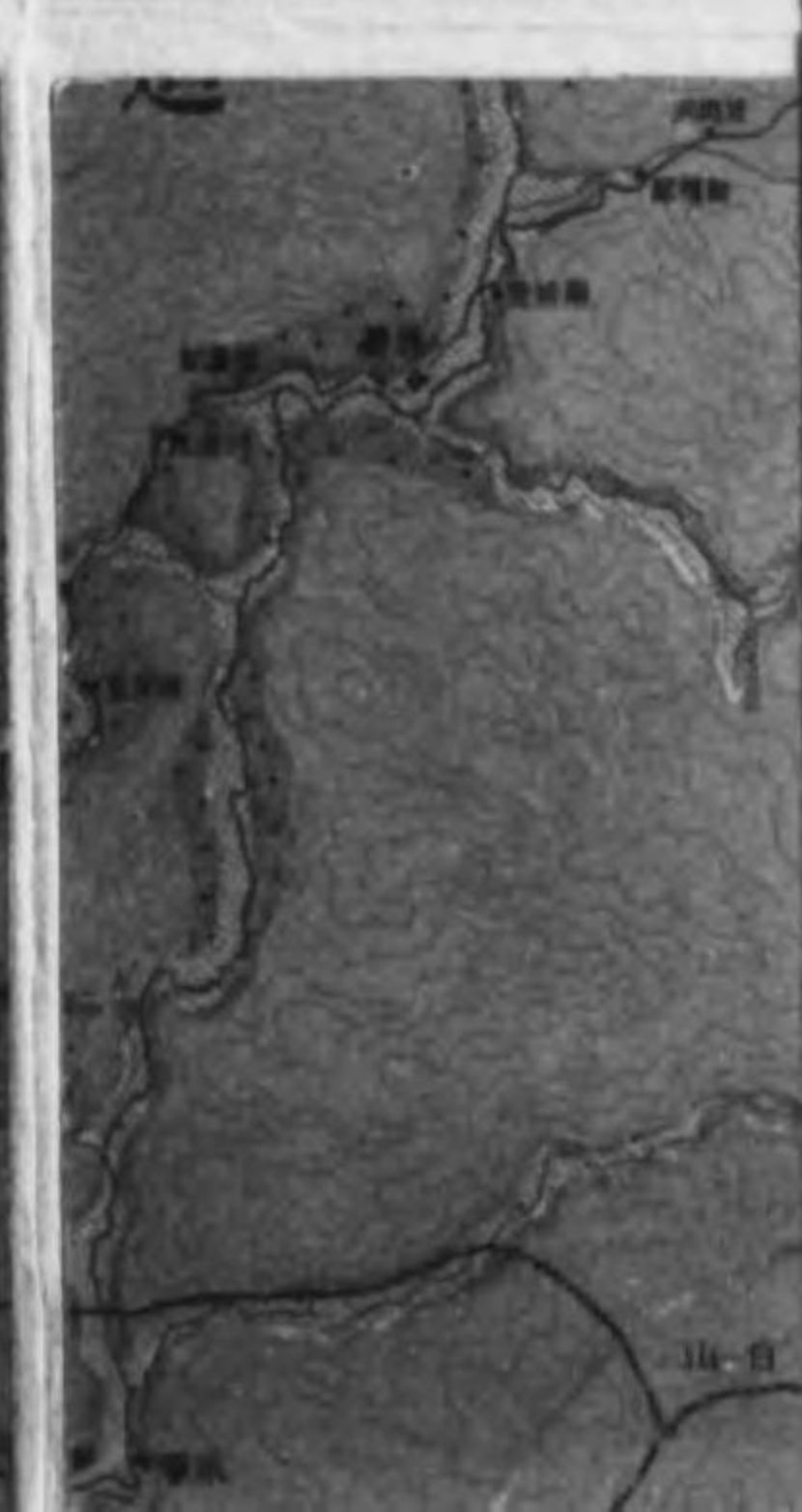
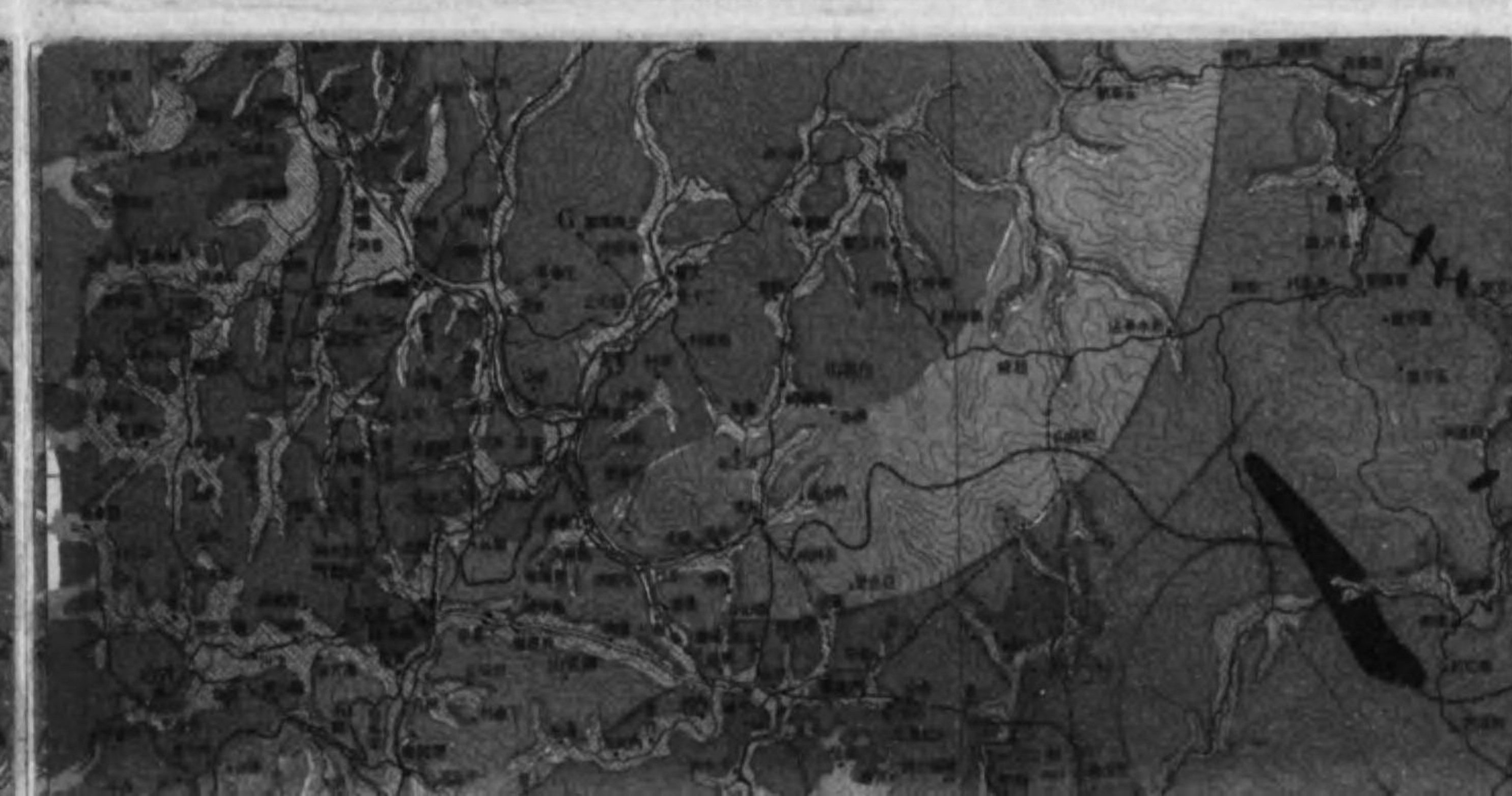



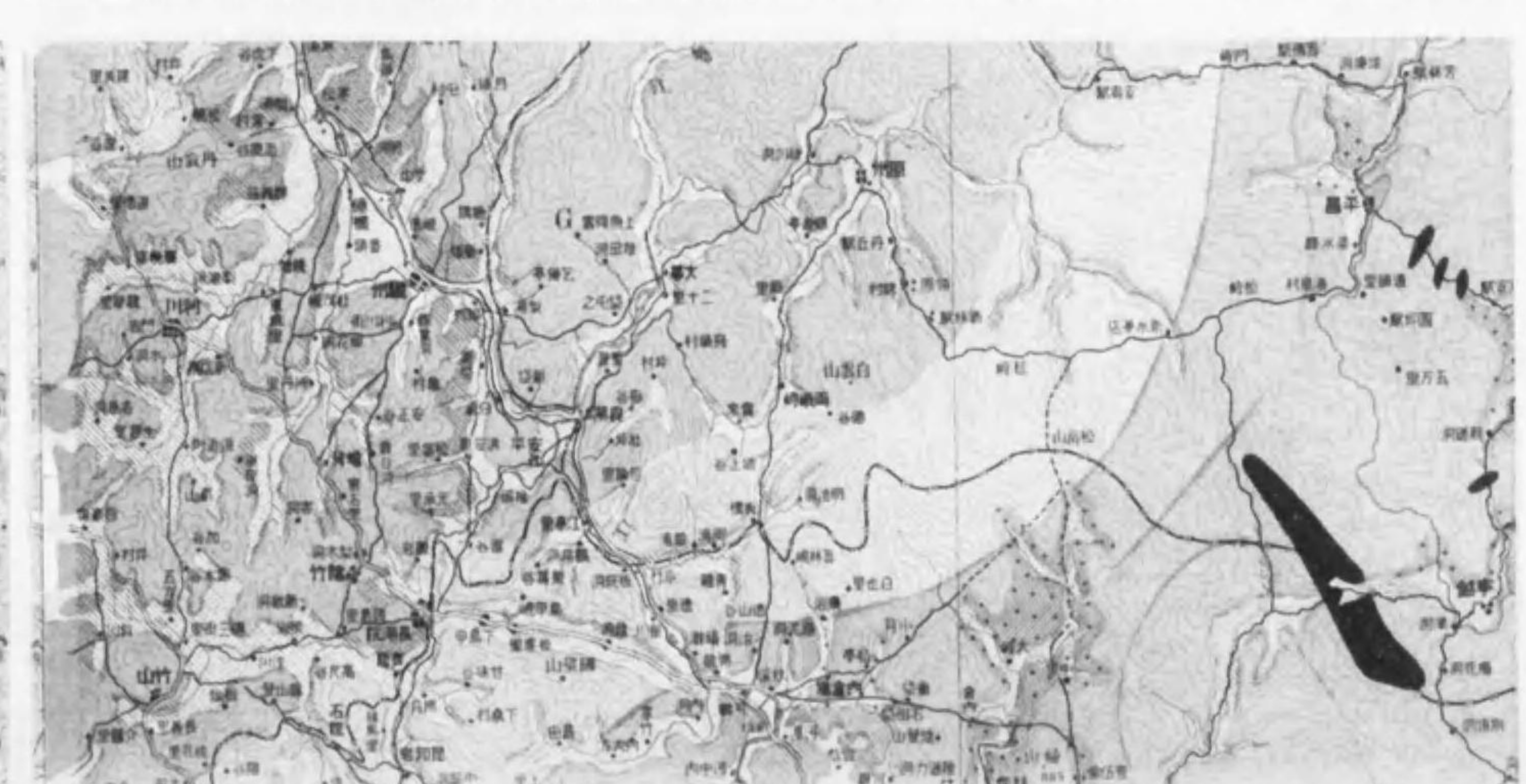
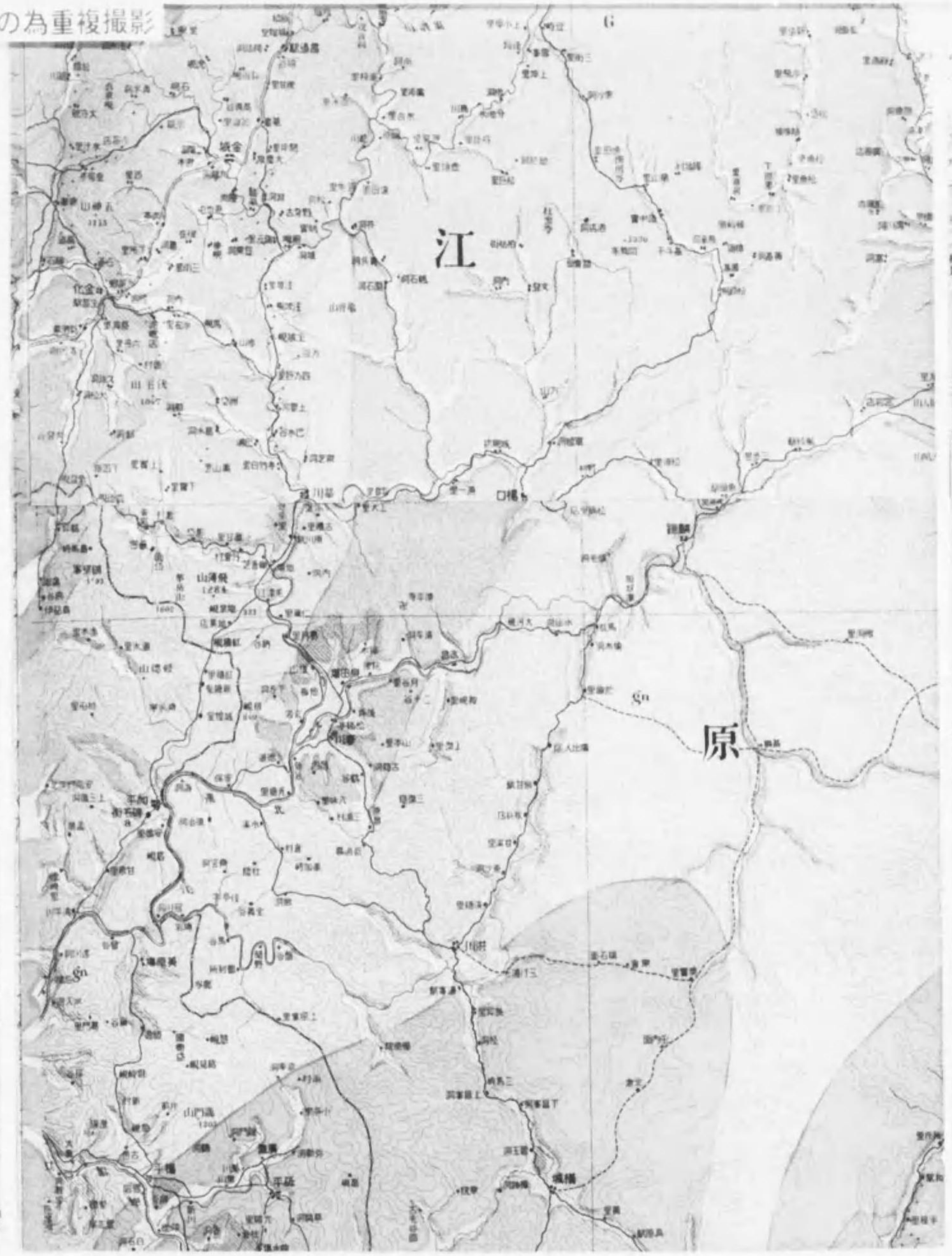
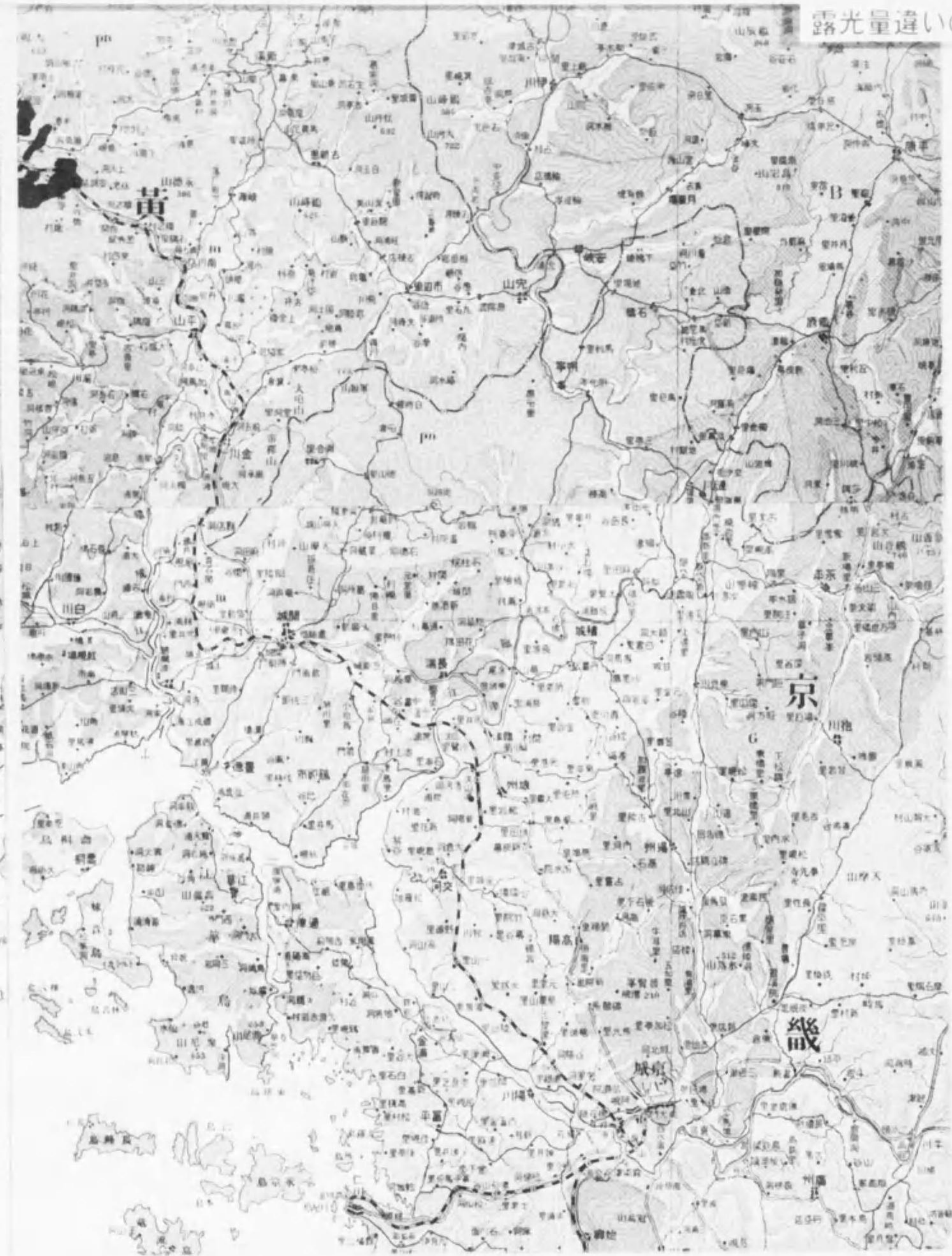
露光量違いの為重複撮影

四ノ岩





露光量違いの為重複撮影




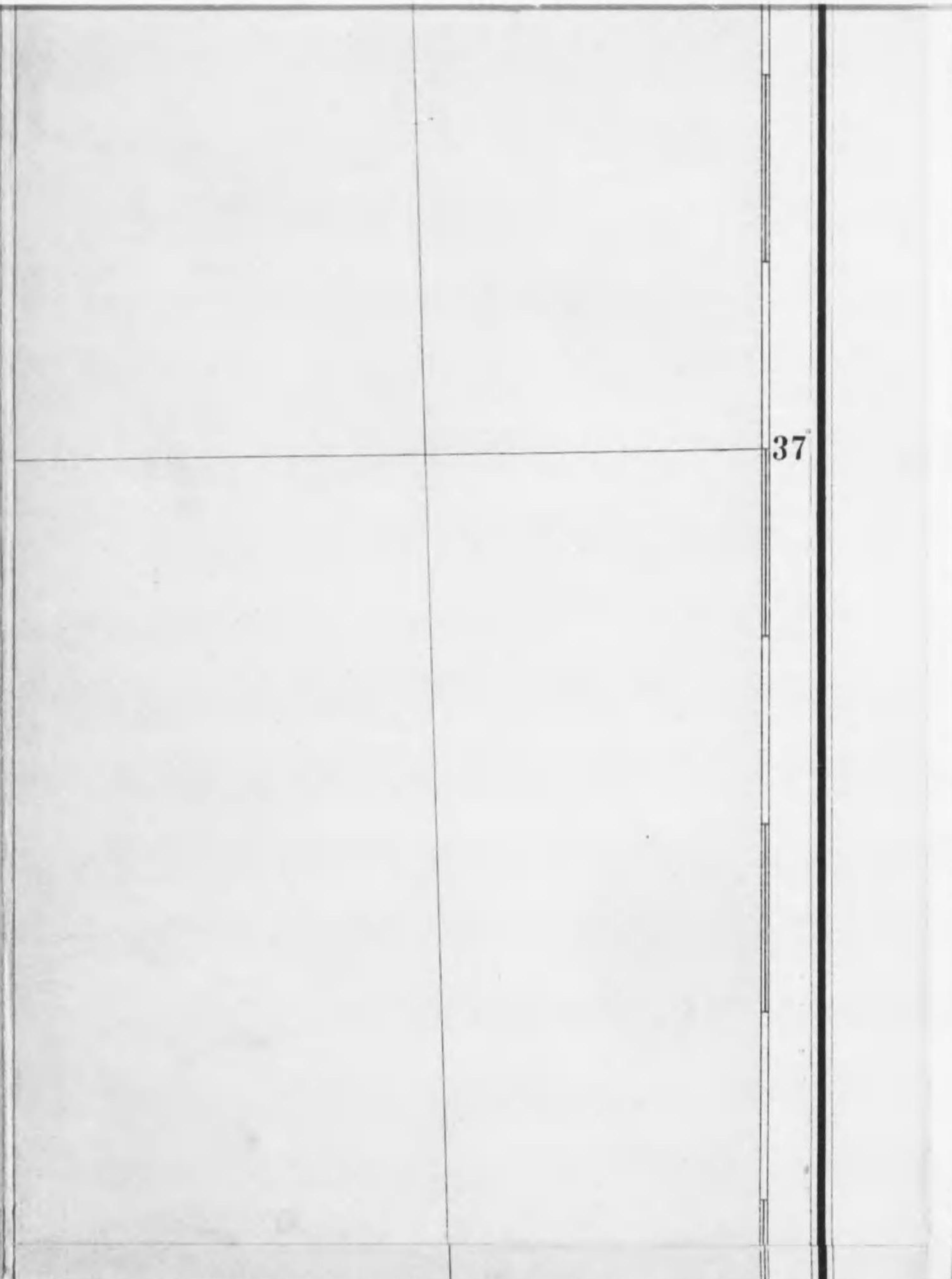


露光量違いの為重複撮影



露光量違いの為重複撮影



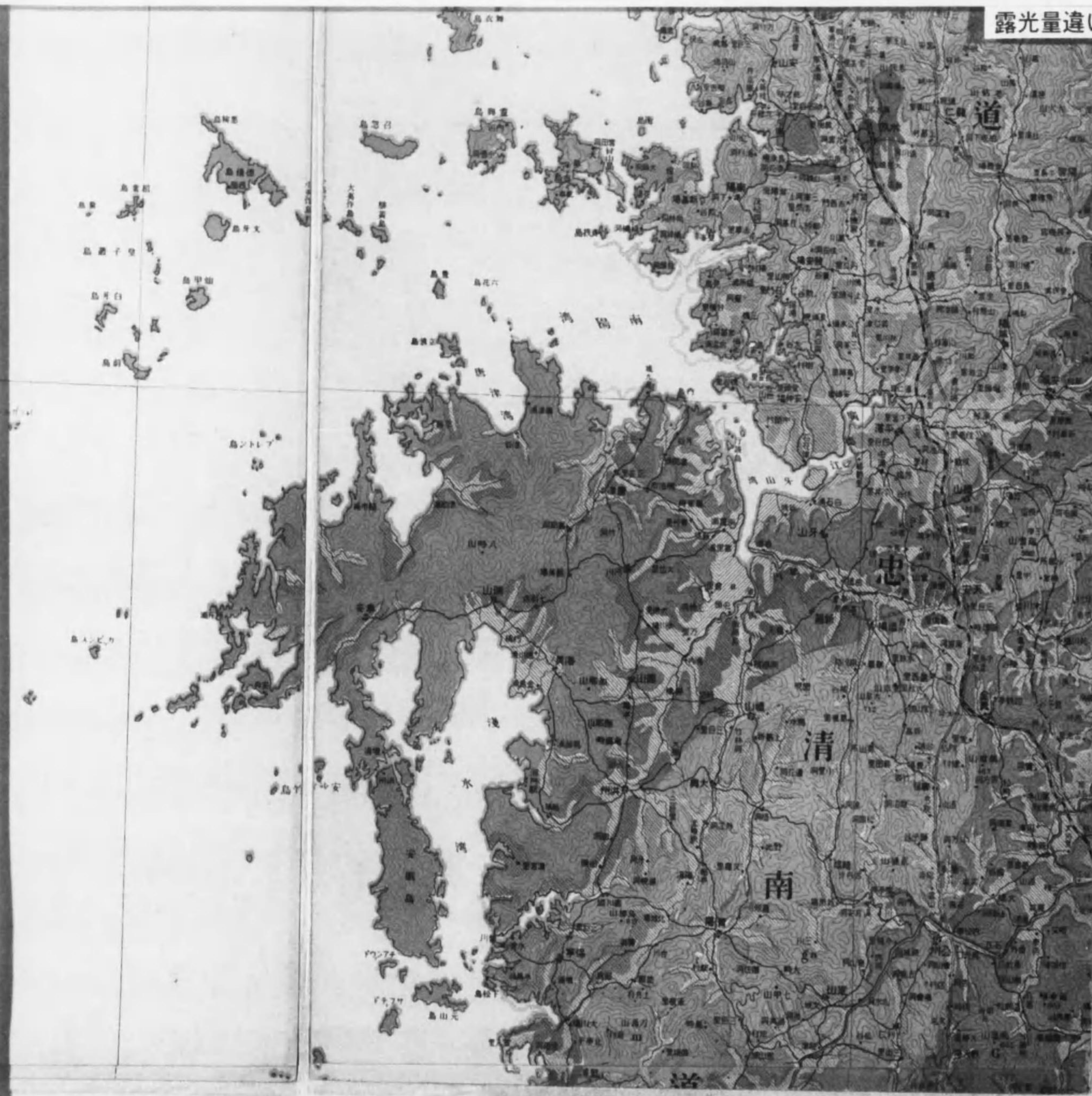




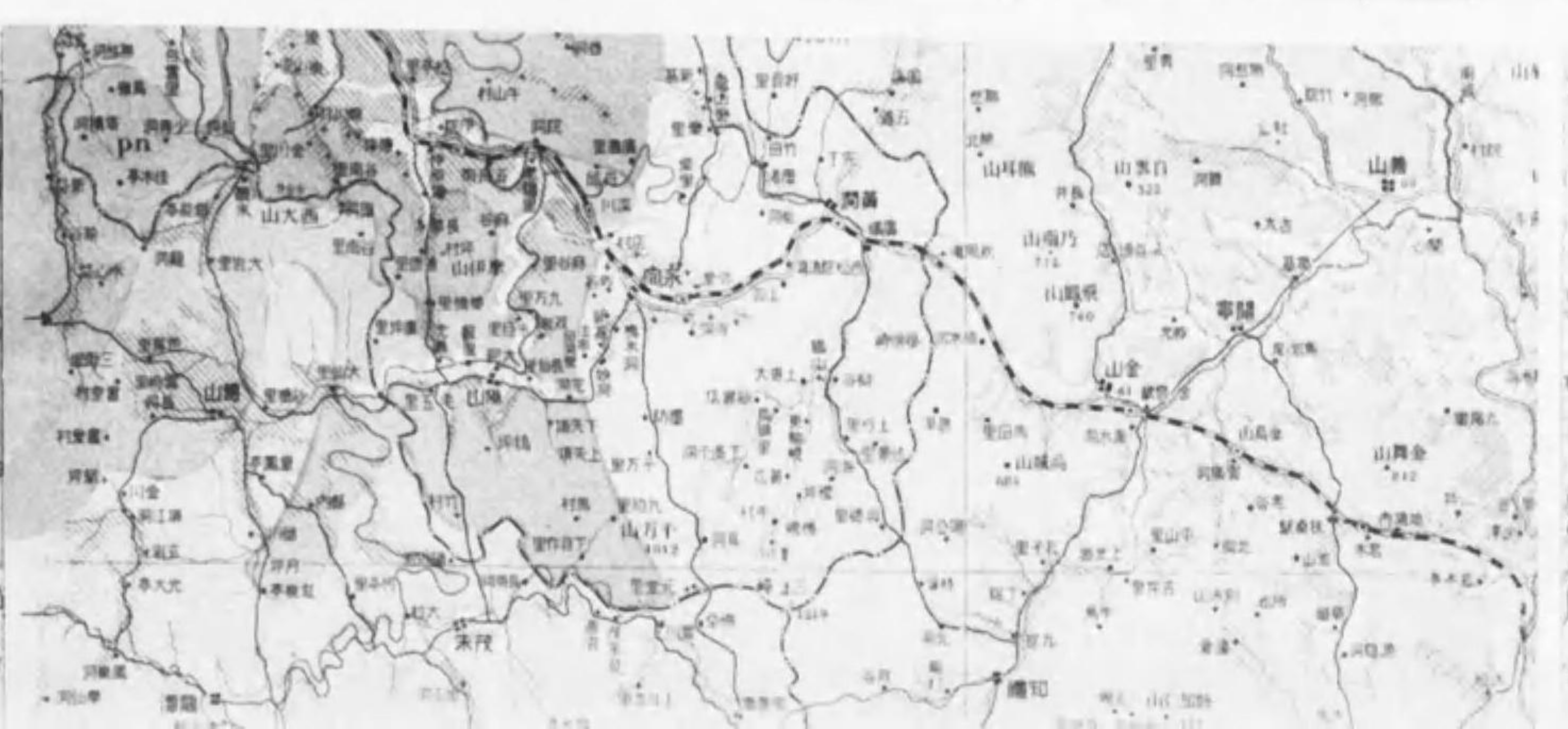
露光量違いの為重複撮影



露光量違いの為重複撮影



露光量違いの為重複撮影


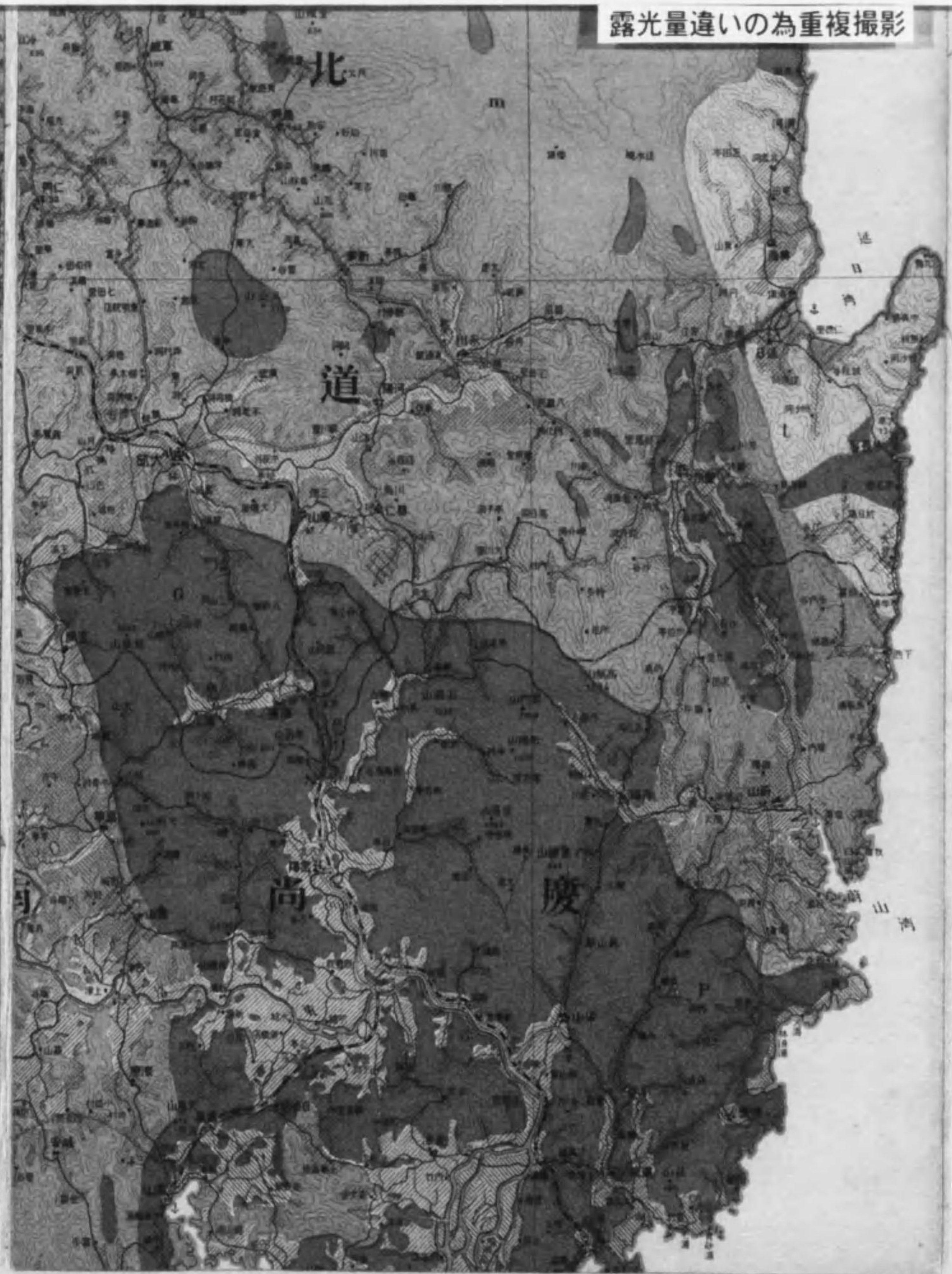





本土性圖ハ明
 下松次郎同三
 郎同鈴木重禮
 成七ルモノナ
 明治四十四

農商政

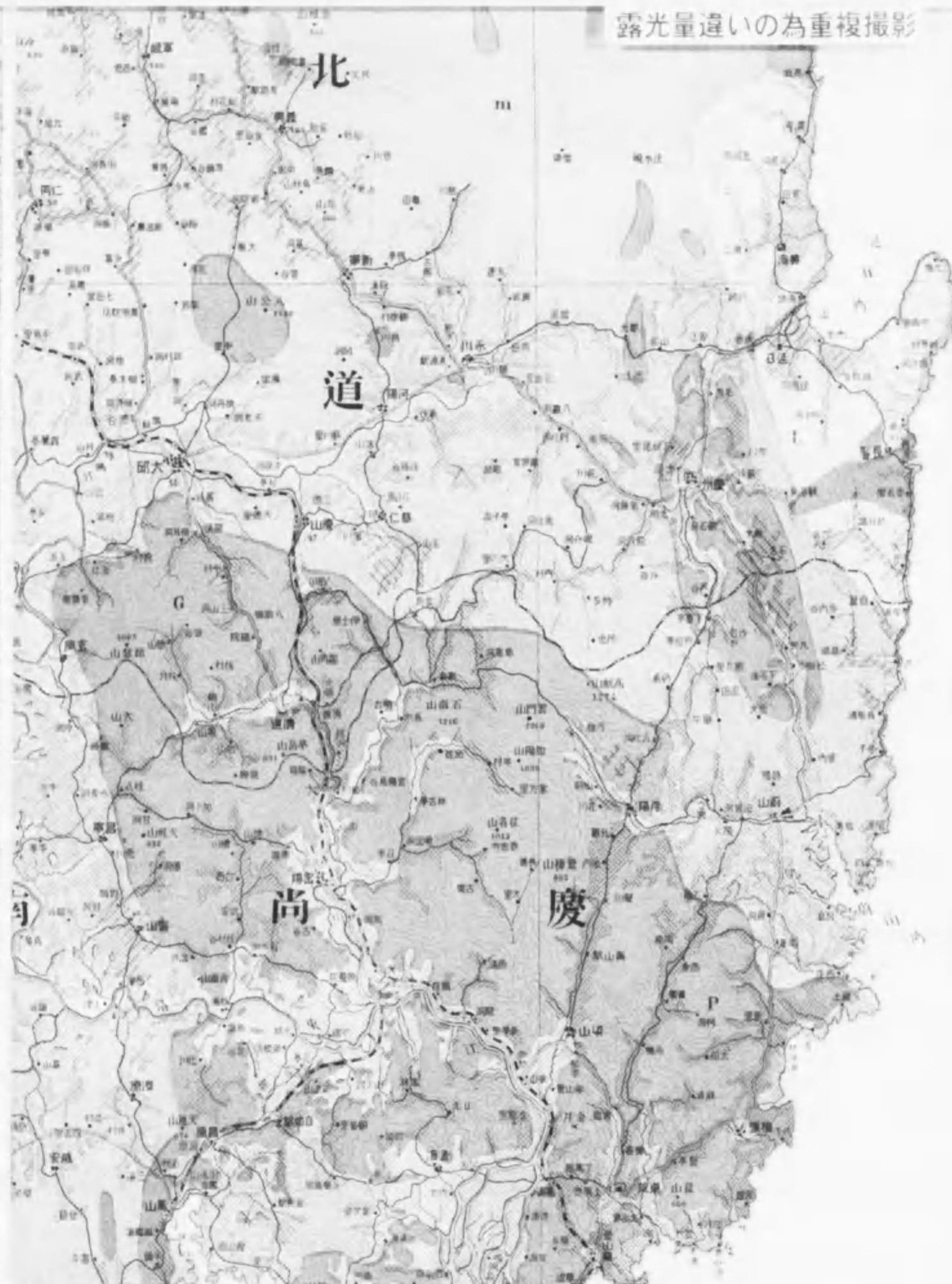
露光量違いの為重複撮影



36



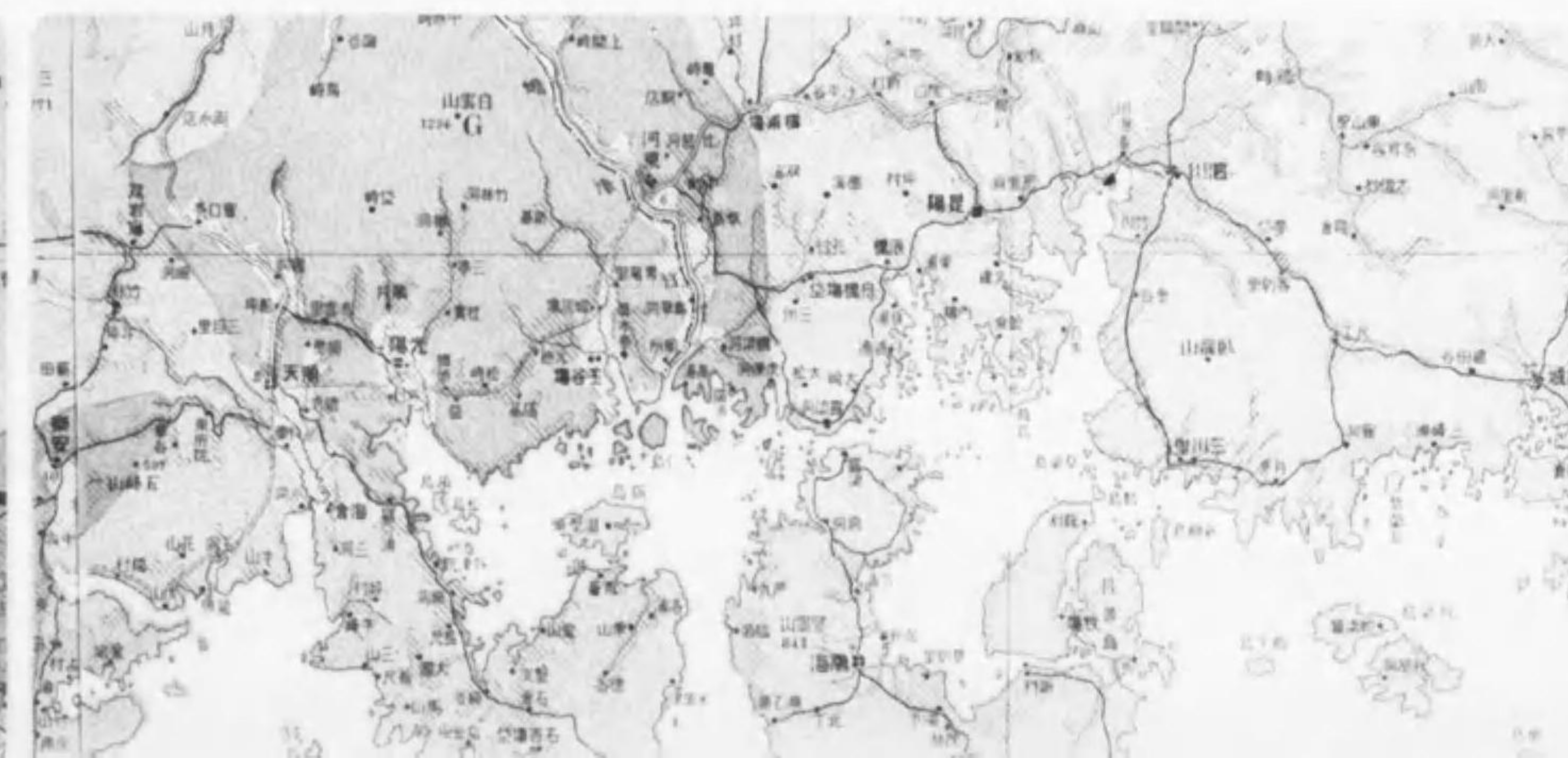
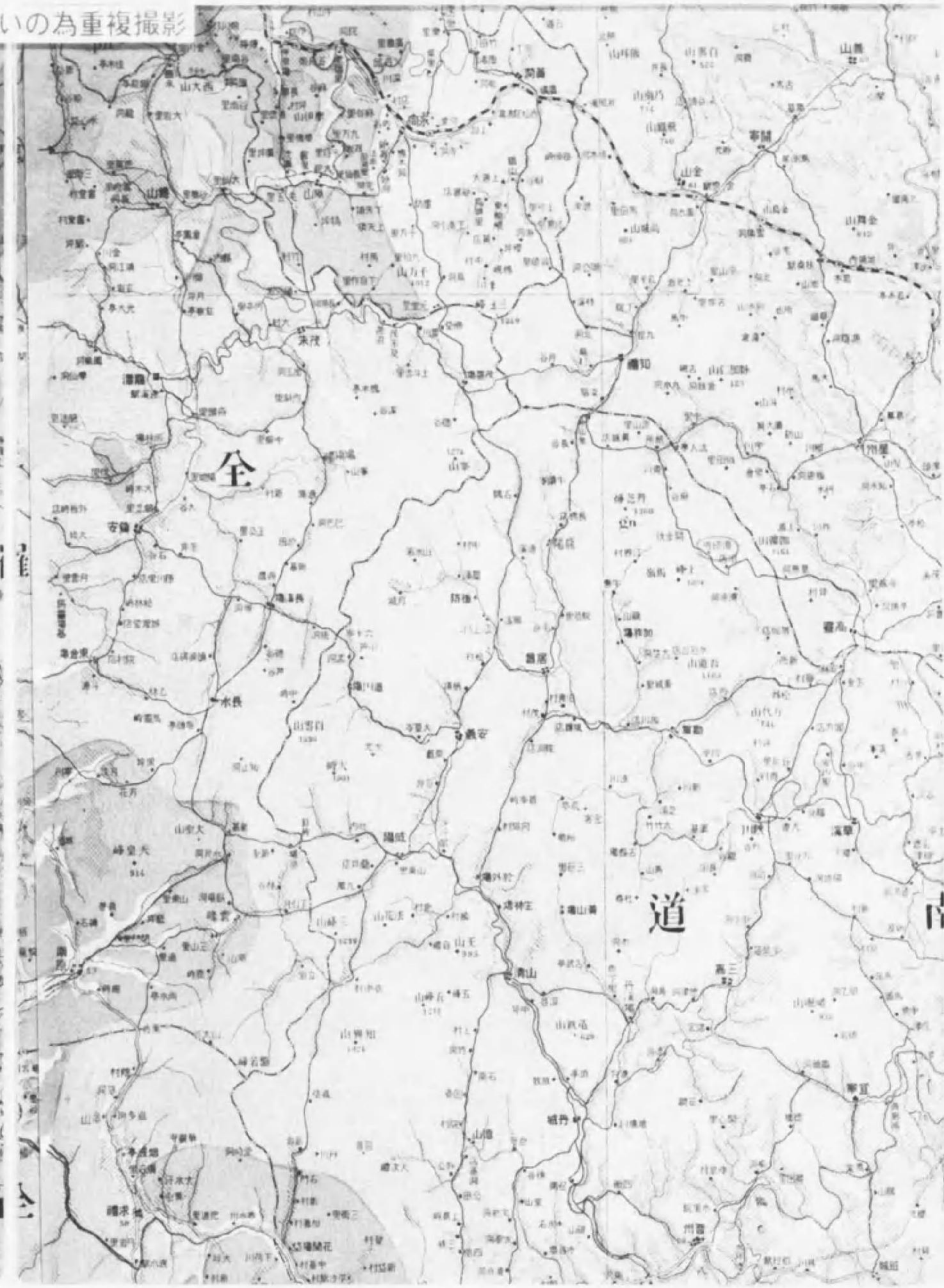
35



露光量違いの為重複撮影



露光量違いの為重複撮影

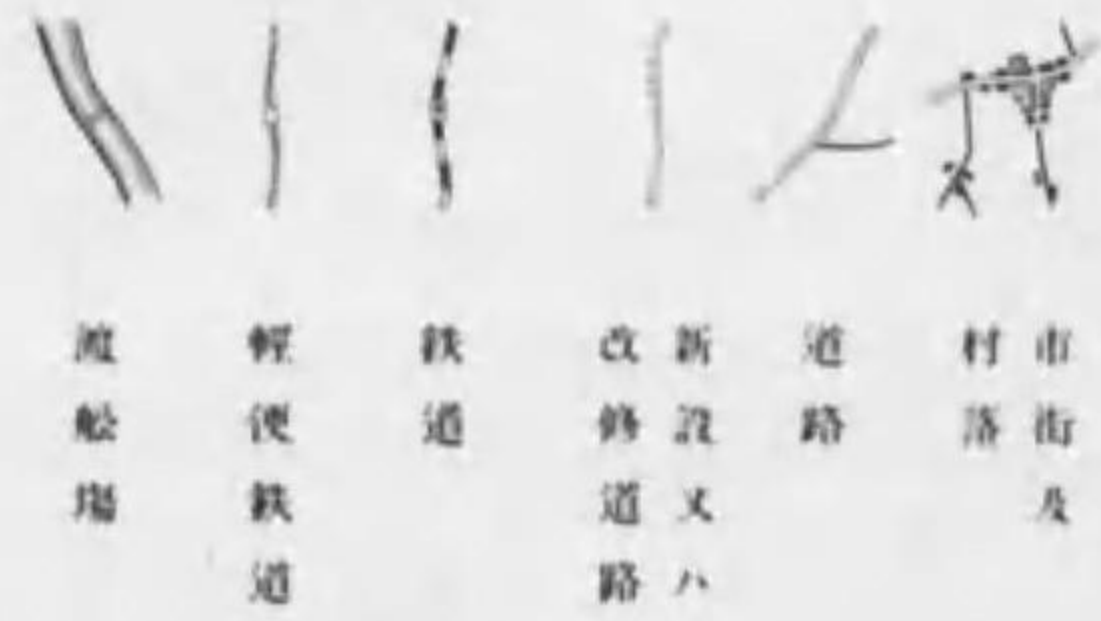


農商務省農事試驗場

本土性圖ハ明治三十七八年技師鴨
 下松次郎同三成文一郎同小林房次
 郎同鈴木重禮調査ノ結果ニ依リ編
 成セラルナリ

明治四十四年三月

記號



島嶼スレフコ

島嶼

島嶼
島嶼
島嶼

島嶼
島嶼

島嶼

島嶼

島嶼

島嶼

島嶼

島嶼

島嶼

島嶼

島嶼

島嶼

島嶼

島嶼

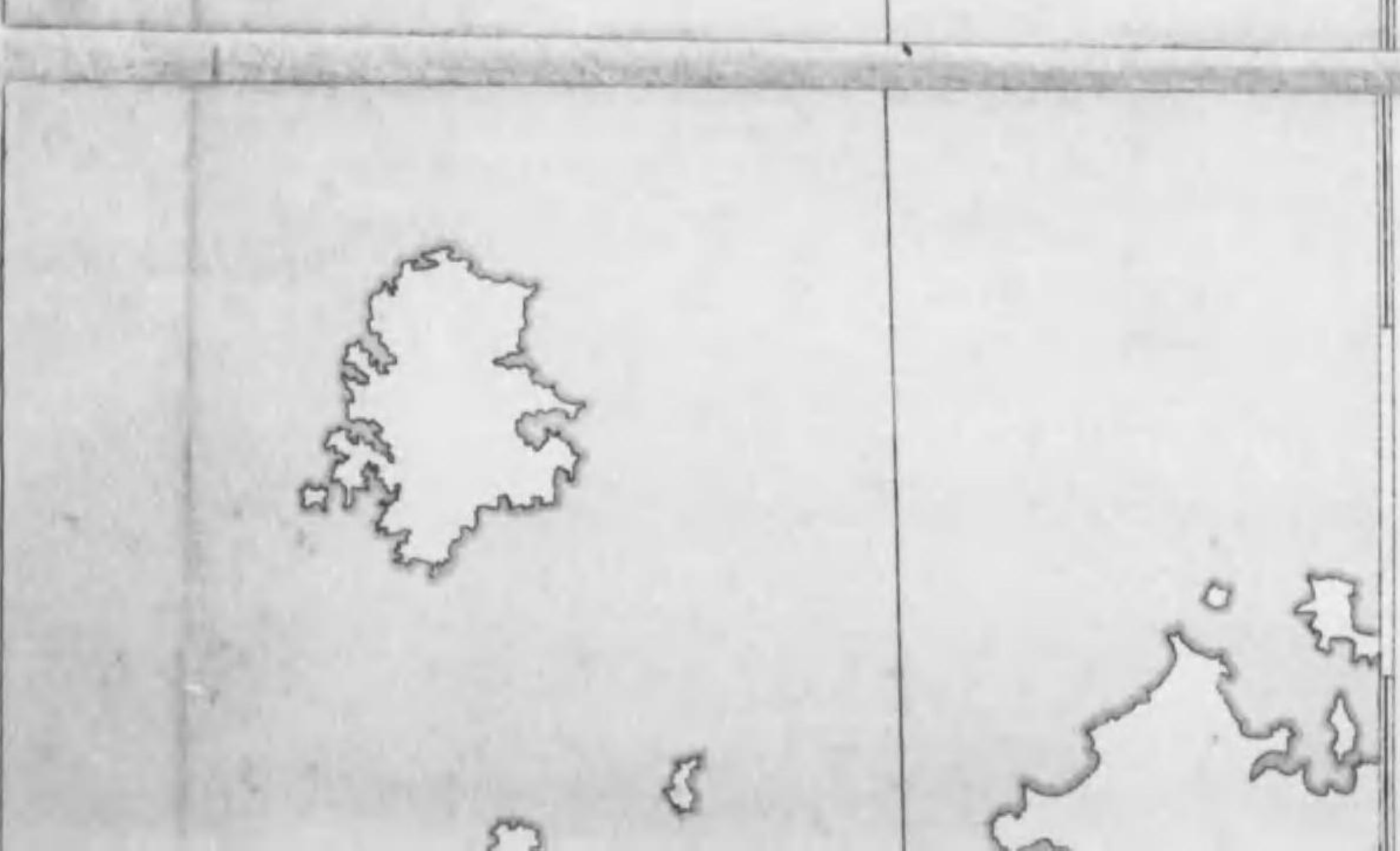



島嶼

島嶼

島嶼

道

道



露光量違いの為重複撮影



瀬

海

島

嶼



露光量違いの為重複撮影

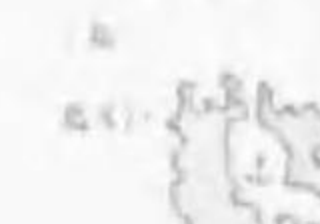


露光量違いの為重複撮影

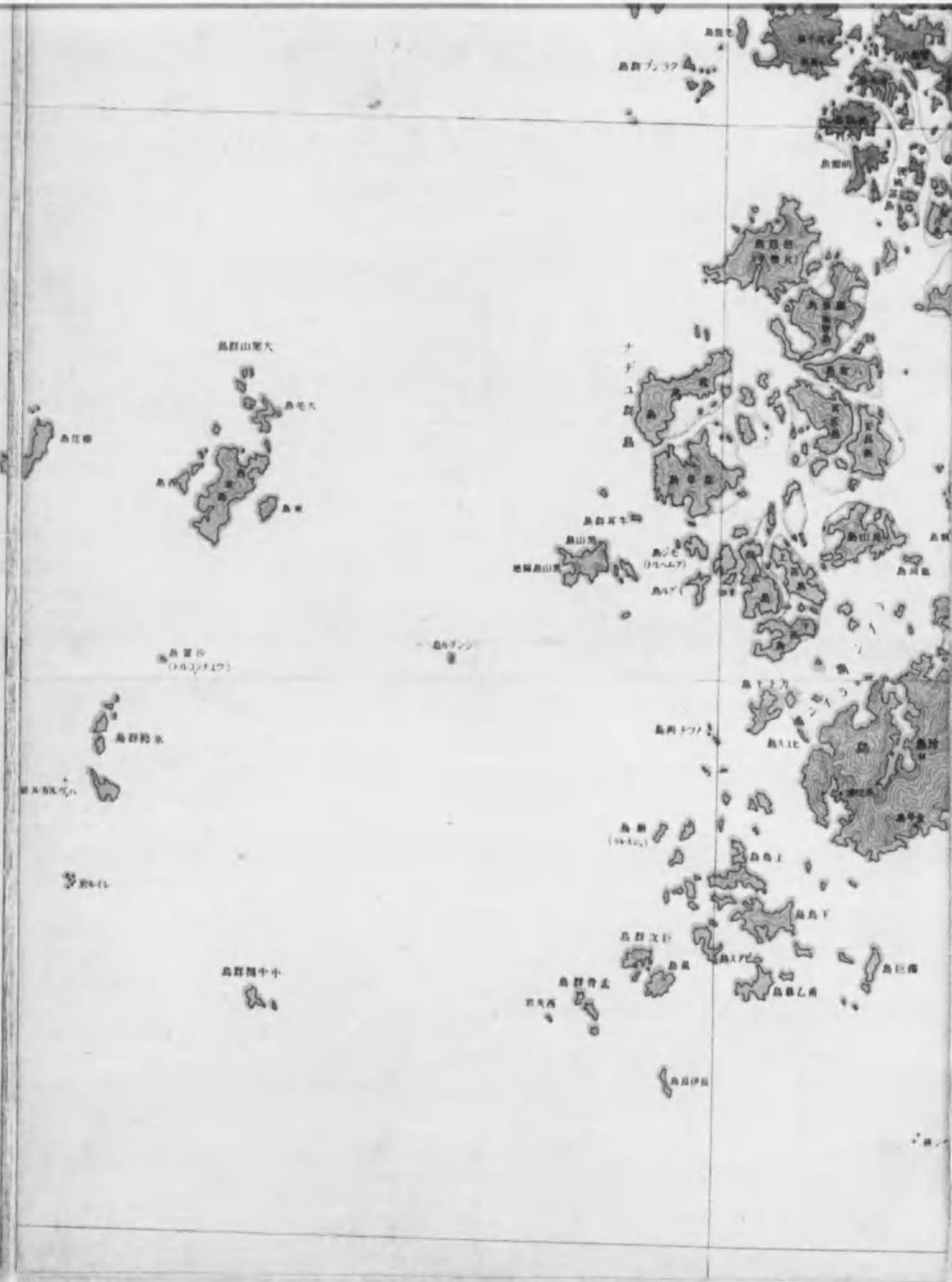
雑

南

道



道	山	河	港	寺
界	川	院		



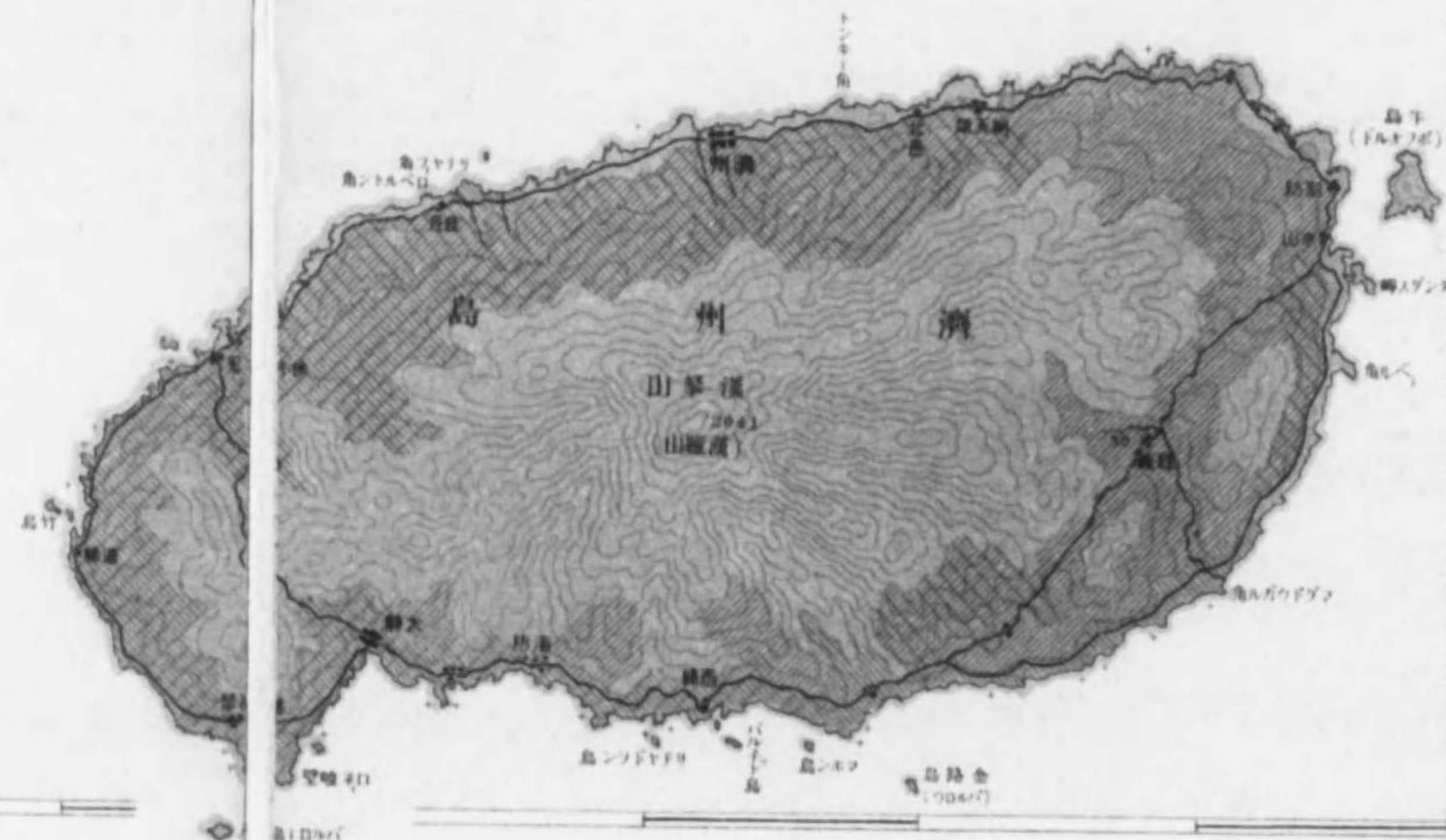
128

129

130



明倫
45 2. 26
寄贈



126

127

128

露光量違いの為重複撮影



126

127

128

終