

24
268

東京府郡區全圖

歸山常吉編

完

帝國圖書

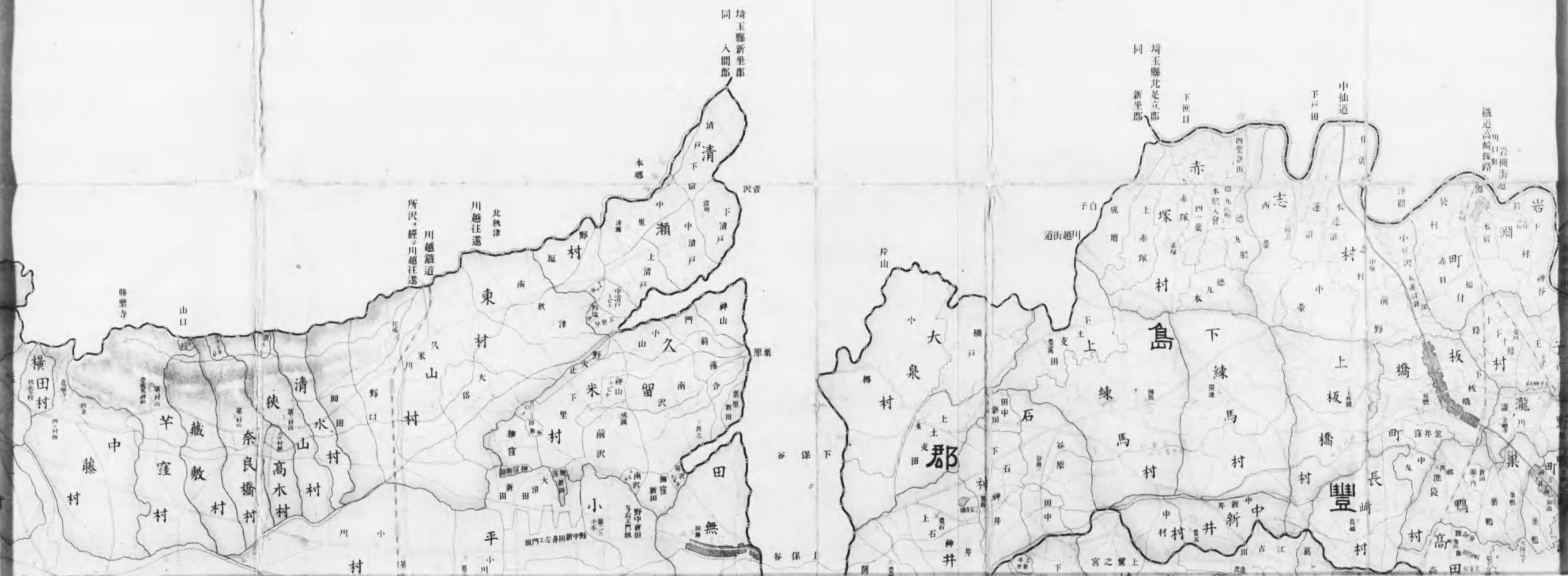
0 1 2 3 4 5 6 7 8 9 10 11 12 13 14 15

始





東京府郡區全圖



區全圖

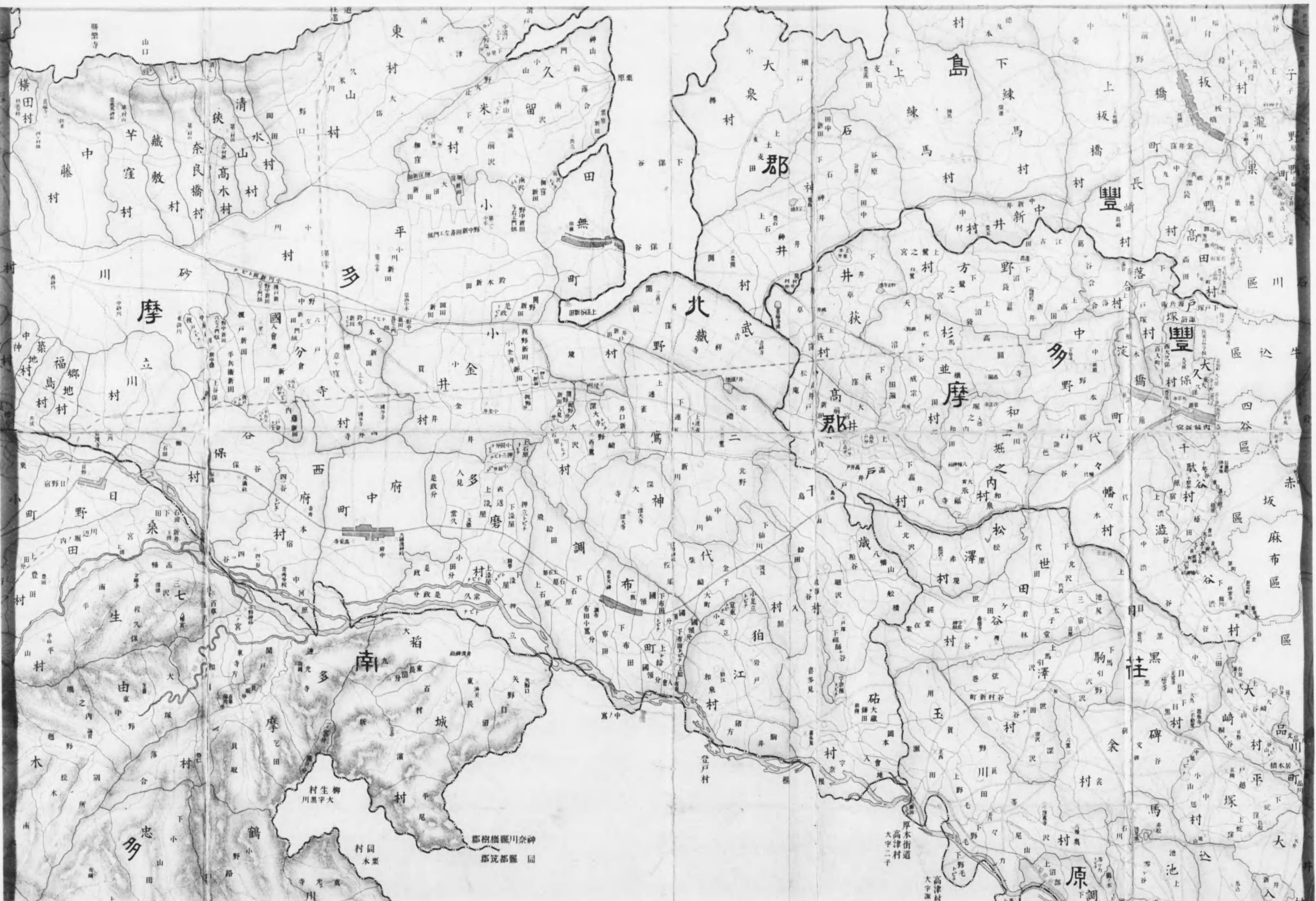




道街葉千
野川市
路線業千道鐵武總

道街徳行

堀江



摩

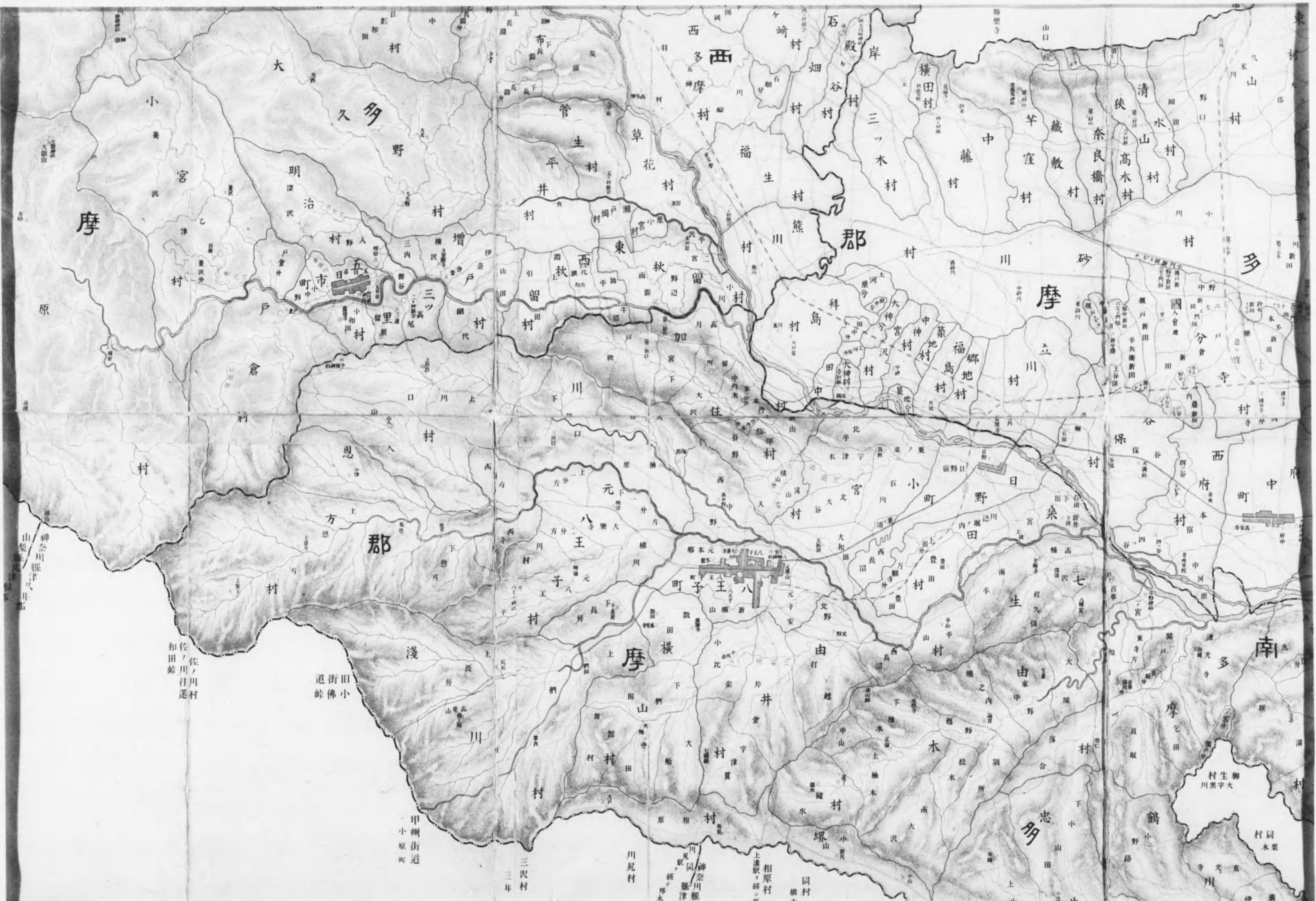
北武

多

南

原

郡樹橋縣川奈神
郡筑都縣同





郡

久多野

摩

郡

浅


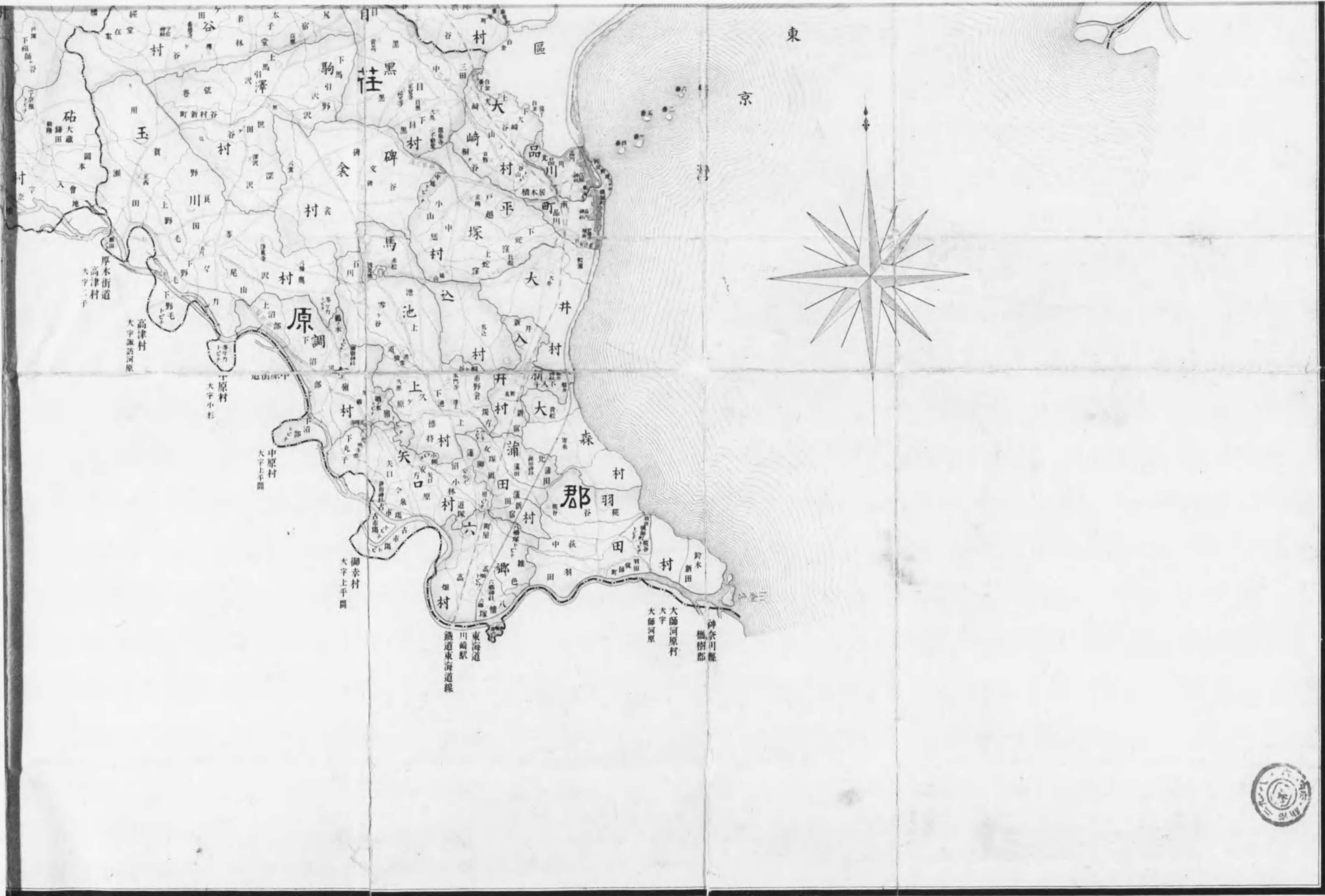
甲州街道
小原町

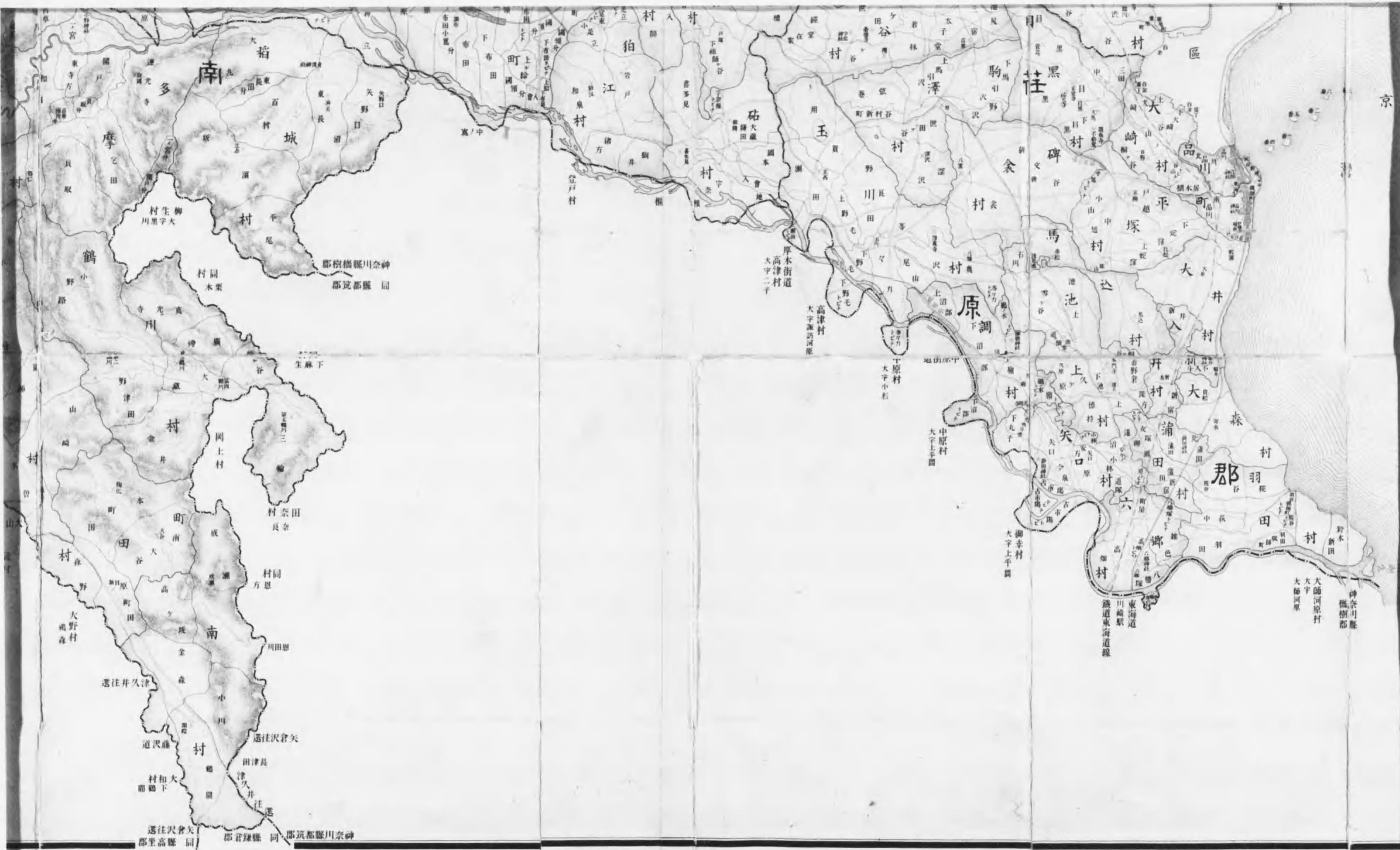
道街梅青

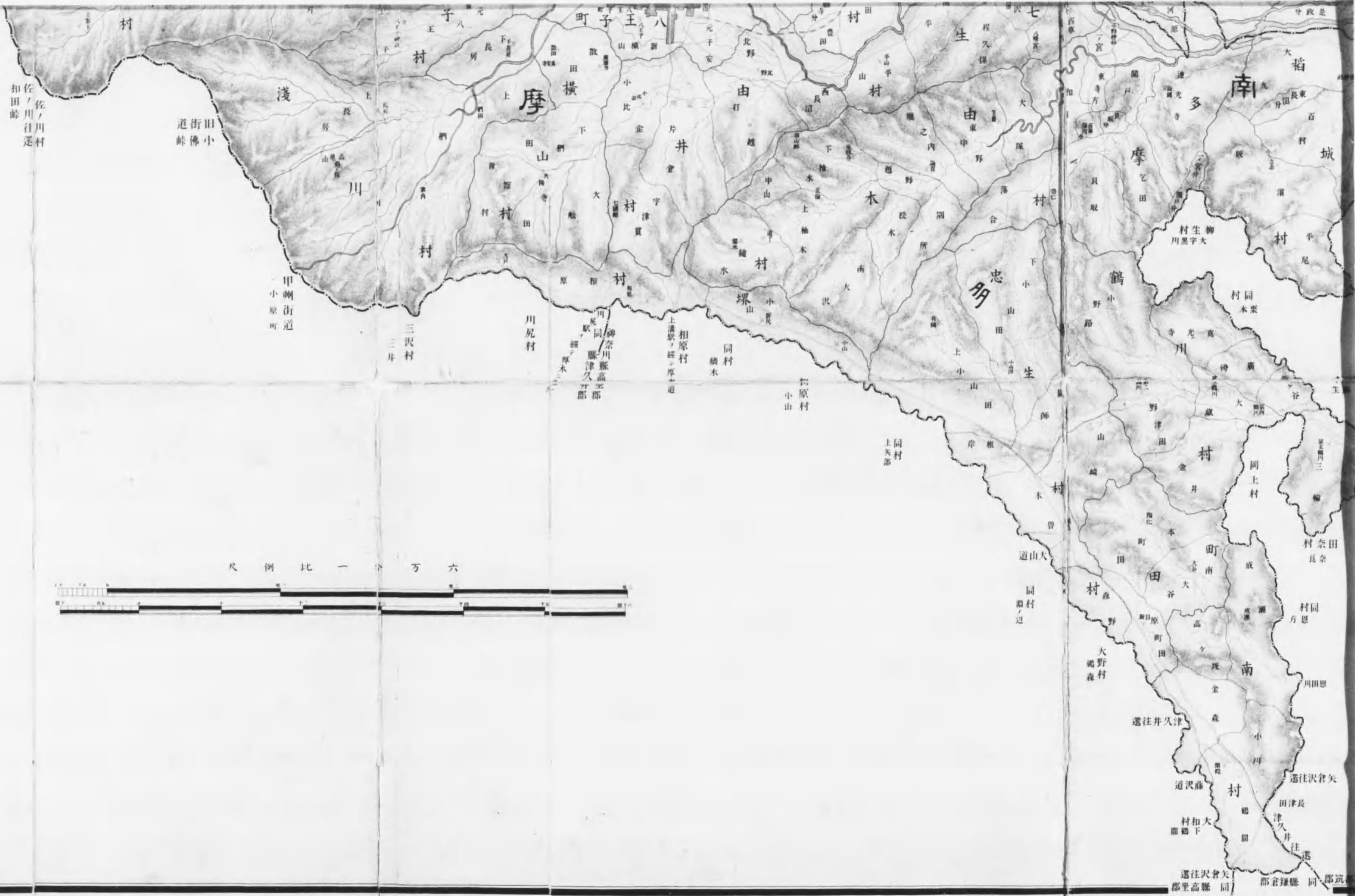
和田峠
佐川往選
佐川村

道街田小
峠佛小

神奈川縣津久井郡
山梨縣北津留郡







尺例比一万六



和川村
佐川村
佐川村

道街田
峠佛小

甲州街道
一小原町

三沢村
三井

川尻村

御奈川
縣高太郎
津久太郎

相原村
上清原、經、摩多南

同村
横水

相原村
小山

同村
上天部

道山大
同村
邊

遷往井久津

道沢森

村相大

遷往天會矢
郡坐高縣同

遷往沢會矢

津久井

遷往天會矢
郡坐高縣同

郡坐高縣同

凡例



八井郡
留郡

縮尺六萬分の一

凡例

	鐵道		郡役所
	道路一等		町村役場
	全二等		區裁判所
	全三等		警察署
	全四等		全分署
	全五等		郵信局
	停車場		電信局
	郡界		神社
	大字境		佛閣
	河川池用水路		町村立小学校
	山岳		


一本圖各郡道路、種別ヲ手トシテ編スルヲ以テ大ニ他ノ地圖ト其面目ヲ異ニス
 一市內十五區ハ將ニ他日ヲ期シテ編スル所アラントス故ヲ以テ唯其全体ノ位置ヲ示スニ
 一本圖ニ記スル所ノ神社佛閣ハ特ニ其著名ノモノヲ舉テ他ハ略シテ記セズ覽者之ヲ諒セヨ

明治廿九年一月 東京府藏版

編輯製圖 東京府屬歸山常吉

明治廿九年六月發行 印刷發行人 清華堂大川通久

東京市神田區淺草路町二丁目四番地



明治廿九年七月十日印刷 定價金壹圓貳拾錢

印刷發行人 東京府 大川通久

終

