

14. 21-684  
4.21  
84



始





14.

68.

朝鮮河川調査年報

昭和九年度

朝鮮總督府





朝鮮  
河川調查年報

昭和九年度



朝鮮總督府

發行所寄贈本



14.24  
684

# 朝鮮河川調査年報 (昭和九年度)

## 目次

第一章 總論	一
第一節 緒言	一
第二節 河川調査事業の經過及成績	一
第二章 河川調査	九
第一節 概説	九
第二節 測量調査	一二
第一 錦江測量調査	一二
第二 城川江上流測量調査	一三
第三 成果表	一四
第三節 流量調査	一六
第四節 洪水調査	一八

朝鮮河川調査年報 目次



第一 洪水水位……………一八

第二 洪水被害……………二一

第五節 量水標の修繕並監査……………二三

第一 量水標の修繕……………二三

第二 量水標の監査……………二四

附 圖

一 河川調査一覽圖……………第一圖

一 年雨量分布圖……………第二圖

一 最大日雨量分布圖……………第三圖

一 雨量分布圖(其の一 其の二 其の三 其の四 其の五 其の六)……………第四圖

一 自記雨量圖(其の一 其の二 其の三 其の四 其の五)……………第五圖

一 遞加月雨量曲線圖……………第六圖

一 各旬別洪水一覽圖……………第七圖

一 洪水位圖表(其の一 其の二)……………第八圖

一 城川江新興流量曲線圖……………第九圖

一 城川江千佛山流量曲線圖……………第十圖

一 錦江河川測量縱斷面圖……………第十一圖

附 表

一 錦江中流部洪水水位連絡圖……………第十二圖

一 城川江上流最高洪水水位連絡圖……………第十三圖

一 昭和九年雨量表……………一

二 既往最大雨量一覽表……………二

三 昭和九年蒸發量表……………三

四 昭和九年水位年表……………四

五 昭和九年每洪水時最高水位一覽表……………五

六 昭和九年水位總括表……………六

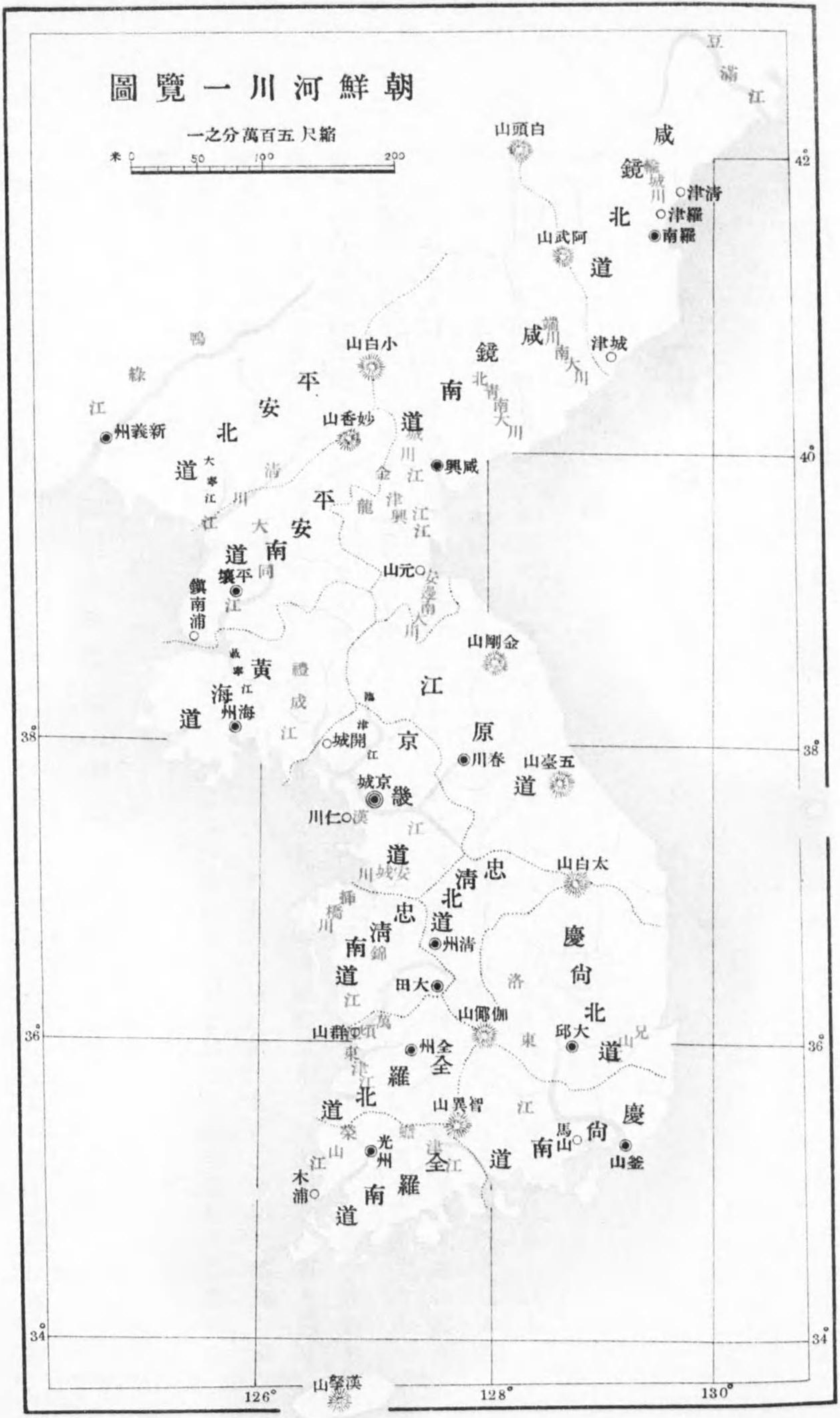
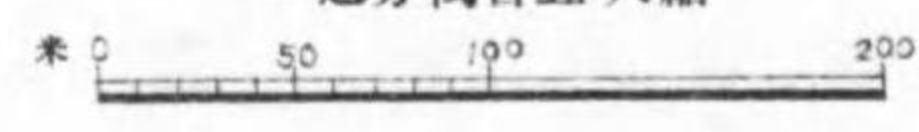
七 既往最高水位記錄表……………七

八 昭和九年洪水被害統計表……………八



朝鮮河川一覽圖

縮尺五百萬分之一





# 朝鮮河川調査年報

(昭和九年度)

## 第一章 總論

### 第一節 緒言

朝鮮の河川は古來唯天然に委ねて人爲的防備工作の施したるものなき爲荒廢其の極に達したり又朝鮮に在りては平時極めて寡雨なる爲河川の渇水量甚だ尠なきも夏期に至らば豪雨相次ぎ忽ち大川の河川悉く氾濫し交通其他の施設物は破壊せられ農耕地は流失又は埋没し家屋の倒塌人畜の死傷等被害續出し生活の安定産業の發達を阻碍すること甚だしく被害額の如きも年々數千萬圓に達せり仍て朝鮮總督府に於ては是等の災害を極力防止し國土の保全交通の安全を圖り併せて産業の開發を助長する爲大正四年度より主要十四河川の調査に着手せり。其の後昭和二年一月河川令發布と同時に更に主要六河川を加へて第二期治水調査を開始したるが昭和八年度に於て更に二河川を追加し第一期に屬するものを合せ二十二河川とし治水上必要なる一般調査を行ひ以て改修計畫樹立の資料と爲せり

### 第二節 河川調査事業の經過及成績

朝鮮の河川調査は大正四年度より年額四萬圓の豫算を以て實施し來りたるも大正九年度に至り之















河川名	直轄河川實測調査		實測總長 (内道管轄河川)	設置現在		未設置		流量調査		氣象調査	
	調査済	未済		設置済	未設置	施行	未施行	調査済	未調査		
挿橋川	七三五	一六	七〇	八	八	三	三	二	四		
錦江	二〇一九	一一六	二九八	一六	一五	一	三	二	九		
萬頃江	六三六	三六二	六九六	三〇	二七		三	一	三		
東津江	五二二	一	八九〇	五	五			一	三		
榮山江	八八二	三四六	八九〇	九	九			一	七		
蟠津江	九九三	二三五	九九三	一六	一五			二	七		
洛東江	四八〇	九六八	六四六	三	三			一	六		
兄山江	二二四	一	一三六	四	四			一	三		
安邊江	一五〇	五四	九五	二	二			一	三		
龍興江	六三三	一	九七五	四	四			一	三		
金城江	一六五	三五	二〇	一	一			一	三		
北青江	四六七	一八	八八四	六	五			一	二		
端南江	三五五	二九	三五五	五	五			一	二		
輪城江	二三五	一四五	二三五	二	二			一	一		
豆満江	一八〇	五四	二〇	四	二			一	一		
其他	二一九九	五五〇	一八〇	内自記二二八	内自記二〇七	六五	五九	二四	二八		
計	二二一九九	二三八九〇	二八五〇七	内自記二二八	内自記二〇七	六五	五九	二四	二八		

## 第二章 河川調査

### 第一節 概説

本年度に於ける河川調査は豫算額二二三三五圓を以て錦江測量調査洪水調査(三河)量水標修繕(七八)同監査(八九)流量測定(八)及水位並に氣象觀測等の調査を施行し二一六一五圓六二〇を支出せり。經費決算表及調査事項を示せば次表の如し

昭和九年度河川調査費豫算支出對照表 (單位圓)

科	日	豫算額	支出額	殘額	摘要
治水調査費	二二三三五〇〇	二二六二五六〇	一六一九三〇		
旅費	一三、三三〇〇〇	二二、一五六〇	一六、一九三〇		
旅費	五、〇四〇〇〇	四、九四九七〇	七、四七〇		
旅費	三、六七四〇〇	四、七九六七五〇	一、一二七五〇		
旅費	八、四〇〇〇	一、六一〇〇〇	四、二〇〇〇		
旅費	一、八三〇〇〇	二、五五七七〇	七、七七〇		
旅費	一〇、七五〇〇〇	六、四九〇四四〇	四、二六一五六〇		
旅費	一〇、九七〇〇〇	二、一七七六〇〇	八、八〇六〇〇		
雜費	一	三、七三〇	三、七三〇		

備考 △印を附せるは不足額を示す







- 一、 榮山江洪水調査 (指導監督費)
- 一、 城川江上流河川測量調査 (道地方費支辨)
- 一、 三陟五十川改修計畫調査 (同)

### 第二節 測量調査

本年度に於ては錦江の外威鏡南道よりの委託に係る城川江上流及江原道より委託の三陟五十川の改修計畫測量調査を施行せり。之等の実績左の如し

#### 第一 錦江測量調査

##### 一、 總論

錦江本流は既に大正八九十の三箇年に亘り河口より上流新灘津に至る約一三一籽間を施行済なるも、本年度に於ては更に其の上流に溯り忠清北道永同郡深川面草江合流點に至る延長一〇八籽間の調査を施行したるものなり

##### 二、 河川状況

本調査區域は平野として視るべきものなく、山脚概ね河岸に迫り流路は紆餘曲折し直線部は主として常流なれども屈曲部は淺瀬の箇所多く、從て其の流は射流をなす所多し

河床勾配は一三〇〇分の一内外にして、平水時の河幅は一〇〇米乃至一五〇米なり。河床の地質は砂利交り砂なるも玉石點在し、又山腹より河中に轉落せる岩石處々に散在す。全區間を通じ横斷整一にして低水敷は稍一定すと雖附近山岳は樹木少く甚だしきは一木一草もなき状態なるを以て豪雨に

際し土砂の流下甚だしく河床は年々上昇の傾向あり

##### 三、 灌溉其他の状況

河水を引用するもの殆んど無く僅かに河中に玉石を積み重ねて簡單なる堰を作り、河岸に於て水車に引用するもの二三あるのみなり。沿岸附近の農産物の小運搬には稀に小舟を利用する者あるも、淺瀬多く且つ物資尠き爲舟運の見るべきものなく、彼我兩岸の交通は橋梁なき爲め渡船に依るか淺瀬を渡渉するの外なし。河岸一帯は砂金の産出夥しく、沿岸居住者にして農業の傍副業として之が採取に従事する者多し

#### 第二 城川江上流測量調査

##### 一、 總論

城川江は新興郡上岐川面五老里地先に於ける黒林江との合流點より下流の所謂威興平野を貫流する部分は既に第一次窮民救済事業として昭和九年度に於て改修工事の竣功を遂げたり

本江の測量調査は大正四五年の兩年に於て施行し新興郡加平面興南里附近(籽杭三二七籽)より下流の部分は完了せるを以て本年度に於けるものは興南里を起點とし上流に溯ること一七七籽の地點東古川面豐德里(籽杭五〇四籽)に及ぶ區域に亘り施行せり

##### 二、 河川状況

本調査區域は峻峯連立せる水源に近きを以て河床勾配急にして三〇〇分の一内外なり。平時は水量尠きも豪雨に際しては忽ち増水し、濁流滔々として附近耕地に氾濫し、砂礫を混ふる亂流は甚だしく河岸を浸蝕し、其の崩落は山麓に至りて漸く停止するの狀態なり



河床の地質は砂礫層を形成し若干の砂を含む。水源地方の林相良好ならざる爲豪雨時に於ける土砂の流出夥しく年々河床の上昇を來しつゝあり

三、灌溉其他の状況

朝鮮窒素肥料株式會社は發電用として本江右岸東興里附近に於て毎秒約九七立米を取水し、水路に依りて第四發電所に導き、下流右岸昌瑞里附近(受杭四六八)に於て本江に放流す。又長津江水系に屬する赴戰江よりも同様の目的を以て毎秒約一六五立米の水量を同發電所を経て同地點に放流せしむる爲本江の平水量は從來に比し著しく増加し、農工業及衛生上に多大なる利益を與ふるに至れり。即ち咸興水利組合は此の水を利用すべく興南里地先に取入堰を設けて毎秒約二八七立米を取入れ、下流咸興の廣大なる沃野一二〇方軒に對して灌溉す

本調査區域内は往時より簡單なる沢を設けて取水灌溉せるも尙且つ屢次に亘り旱魃の厄を蒙り來りしものにて、前記の如く水量豊富となり潤澤に取水し得るに至りて全く其の憂皆無となるに至れり斯して利益を享くるものは前配咸興水利組合の外興京里・東蒙利・西加平・五上里・新梁及中川の六沢なり

第三 成果 表

本年中錦江及城川江の測量調査施行に當り設置したる水準據標の成果次表の如し

水準據標一覽表

番 號	構 造	流路名	左 右 岸	附 近 受 杭	位 置	標 高	摘 要
一	石造	本流	左	新上里	同	三三・七六三	

番 號	構 造	流路名	左 右 岸	附 近 受 杭	位 置	標 高	摘 要
二	石造	本流	右	同	同	四〇・六九五	
三	石造	本流	右	同	同	四三・五七八	
四	石造	本流	左	同	同	五三・二〇一	
五	石造	本流	左	同	同	五六・二七七	
六	石造	本流	右	同	同	六三・二四九	
七	石造	本流	右	同	同	六五・二四五	
八	石造	本流	右	同	同	七五・六六〇	
九	石造	本流	右	同	同	七九・六六七	
一〇	石造	本流	左	同	同	八三・〇六一	
一一	石造	本流	左	同	同	八七・五五六	
一二	石造	本流	左	同	同	一〇一・一三二	

備考 昭和九年度錦江測量起點(零)を新上里一三三軒として起算す

城川江

番 號	構 造	流路名	左 右 岸	附 近 受 杭	位 置	標 高	摘 要
一〇一	石造	本流	右	同	同	五八・四八一	
一〇二	石造	本流	左	同	同	六六・九〇七	
一〇三	石造	本流	右	同	同	七〇・三三三	
一〇四	石造	本流	左	同	同	七九・〇四九	
一〇五	石造	本流	右	同	同	八四・九〇二	
一〇六	石造	本流	左	同	同	九一・五三五	
一〇七	石造	本流	右	同	同	一〇四・三八七	















河川名	氾濫面積	人の被害	被害						合計
			農作物	工作物	土地	家屋	家畜其他		
禮成江	二二六	三人	三、五九二	一九四	二、四八〇	四七〇	二〇四	六、五八二	
漢城江	八七	七	四、二五三	三	三、〇〇〇	一〇七一	四	一、八七三	
安橋川	四〇	一	三、五九〇	三	二、四八〇	二〇	一	一、七三六	
挿橋川	一〇八六	一	三、五九〇	三	三、三三七	九五	一	四、二一九	
錦江	三、四二六	三九	一、七四一、三四二	一、三五四、六五三	九八、五六六	二八五、一六一	一、六六六	四、三七一、三五八	
萬頃江	五、五三	五	二、八七四	二、八二四	四、六〇四	一、四四三	五	二、七二九〇	
東津江	二、四六五	二	四、七三〇	八、一〇一	一、三、一七	一、六七〇	二六八	六、六八七、六	
榮山江	二、五二八	三	一、三、九三七	一、九〇、六〇八	五、九八、八一八	二、一、八一	三七九	一、三、三三三	
津山江	七、三三五	一四	四、五、七〇三	三、七、六七三	三、五、〇四九	一、四、六五一	一、三四	一、三、三三三	
龍興江	一、三、九八三	三	三、〇、八、八一九	三、七、三、四〇	四、八、四、九六三	一、六、三、一〇一	二、一、五、六	二、三、六、五、〇、八五	
兄弟江	三、四、五七	三	六、三、三七	三、五、三、四〇	三、四、九七	二、一、五、六	六五	一、三、五、八、六九	
金津江	一、九七	一	六、六、〇五	一、七、四〇	七、五五	一、一、〇〇	一	九、一〇〇	
端南大川	二	一	四、九八	四、一五	一、一〇〇	一、一〇〇	一	一、一〇〇	
輪城川	一	一	八、五〇	八、五〇	一、一〇〇	一、一〇〇	一	一、一〇〇	
豆満江	四六〇	二	六、八、六四	四、四、一七	六、四、三五	三、〇	六、七	一、〇、一、五、八	
其他河川	一、六、六八六	三五	六、四、七〇五	三、五、五、六一	三、〇、九、九三	一、〇、五、九	四、三	一、三、一、三、三三	
合計	二、三、五、四〇七	六八七	一、八、五、八、八、九三	六、〇、九、八、七、三	七、四、五、〇、八、〇二	二、一、五、四、八、四四	一、六、八、〇	三、四、三、一〇、一、九	

第五節 量水標の修繕並に監査

本年度に於ては治水調査費を以て新に建設したるものなきも、内務局草梁土木出張所に於て洛東江

月村量水標を、又咸鏡南道の委託に依る城川江上流部測量調査に際し道費を以て新興及千佛山の兩量水標（其の後本府に寄附を受く）を建設せり。右量水標の要項を記せば次の如し

新設量水標一覽表

河川名	量水標名	位置	観測開始年月日	観測種別	潮影影響の有無	洪水指定水位	量水標零點標高	水標準據標零點上標高	量水標高	量水標最盛目高	量水標最盛目高
洛東江	月村	東萊郡下東面月村里	昭和九一八一—二	千満水位	有	二〇〇	七〇〇、四六	七〇〇、八	七〇〇、八	七〇〇、八	六〇〇
城川江	新興	新興郡東古川面興德里	九一六一—二	洪水位	無	二五〇	一〇九、八六	一一五、一五三	一一五、一五三	七五〇	七五〇
同	千佛山	新興郡元平面豐西里	九一六一—一	洪水位	無	二〇〇	八〇、四一九	八四、九〇二	八四、九〇二	八四、九〇二	六〇〇

第一 量水標の修繕


本年度に於ては六班を組織して施行せしが、其の中一班は元山土木出張所に委託施行せしめたり、尙観測員に於て應急修理を爲したるもの二個所あり。即ち修繕箇所七十七個所にして之を河川別に示せば次の如し

河川名	量水標名	計
清川江	北院・北松里・東四里・深臺洞・何日浦 徳川・成川	二
大同江	金川・鴨城里・石山里・碧瀾渡・玉山里	一
禮成江	寧越・忠州・牧溪・伊川・玄石里・高浪浦・臨津里・汝山	一
漢城江	平澤・内里・楡花・東青・海倉里・松山里	一
安城川		一
合計		六










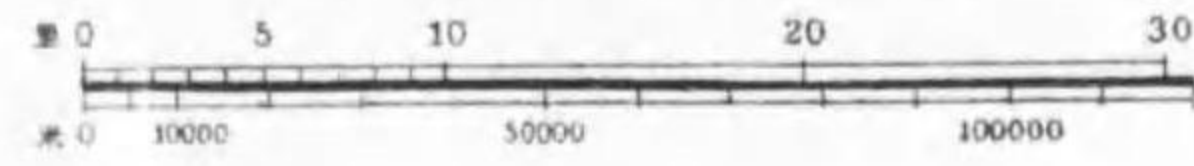






# 朝鮮河川調查一覽圖

縮尺五百萬分之一












凡 例

●	▲	△	●	●	●	▮	○	○	◎	—	—	—	—	—
流量測定地點	量水標	自記量水標	雨量計	自記雨量計	觀測所及測候所	河川調查區域	著名地	府郡廳所在地	道廳所在地	道界	流域界	地方河川	直轄河川	



第一圖 河川調査一覽圖

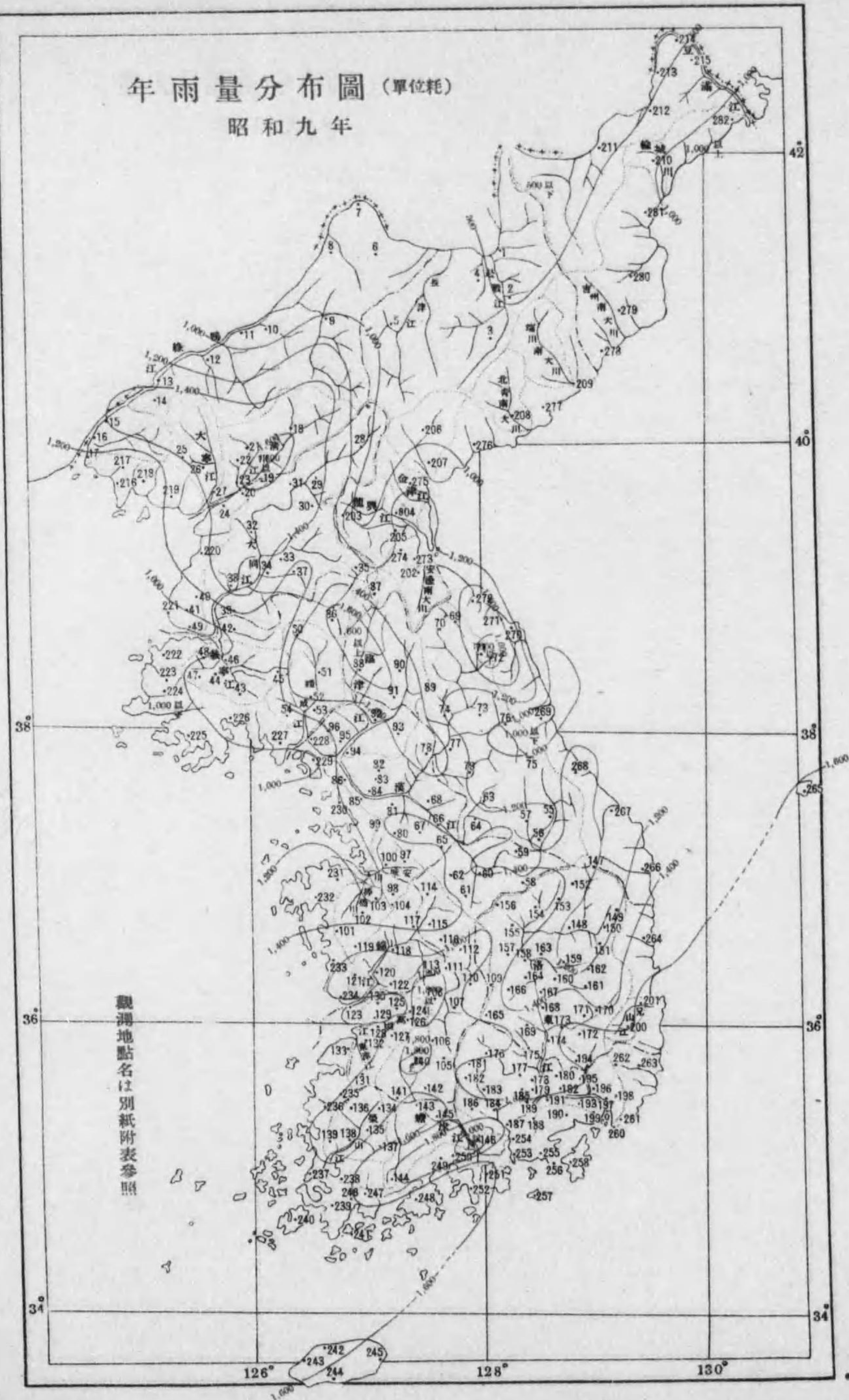




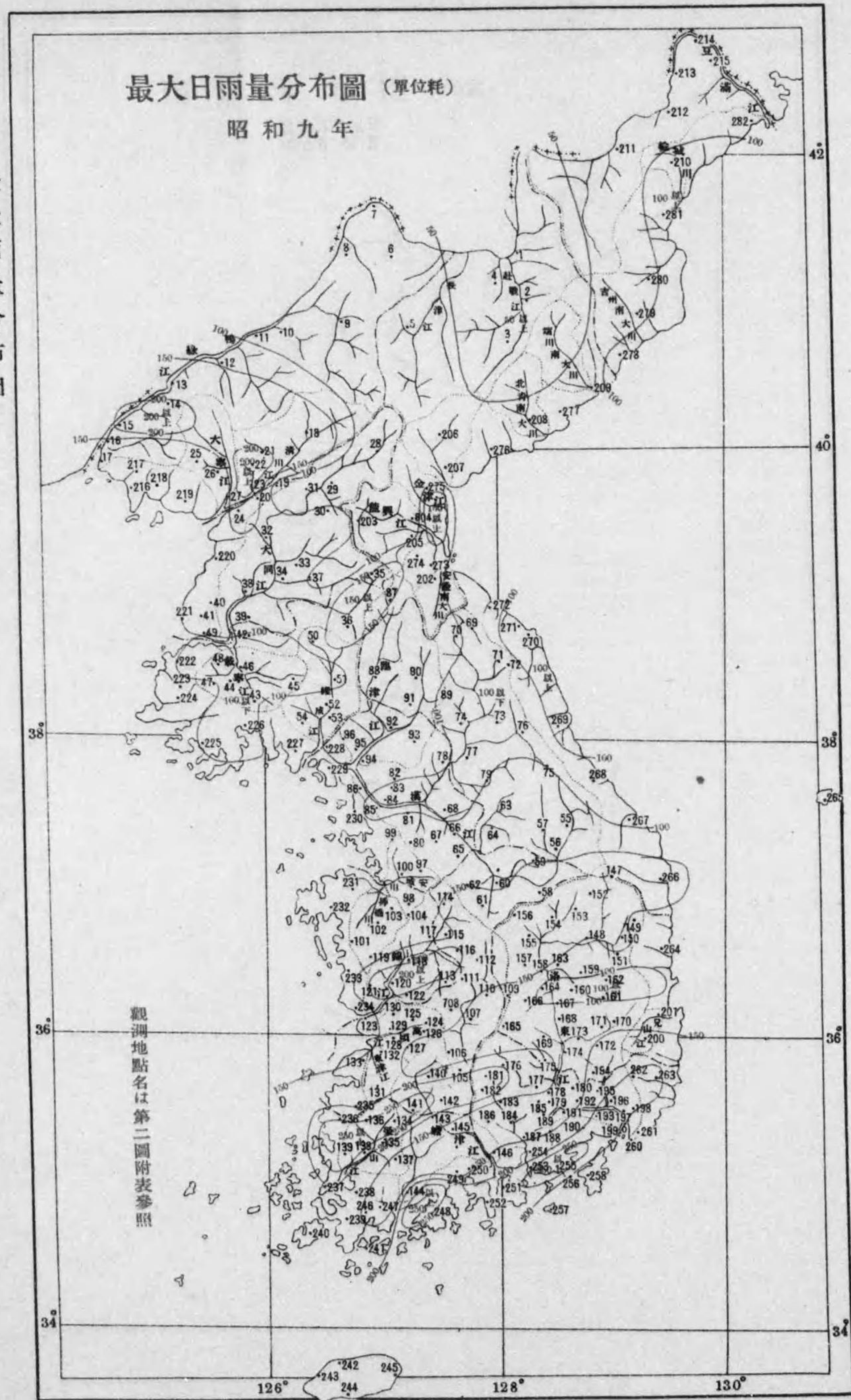


第二圖

年雨量分布圖



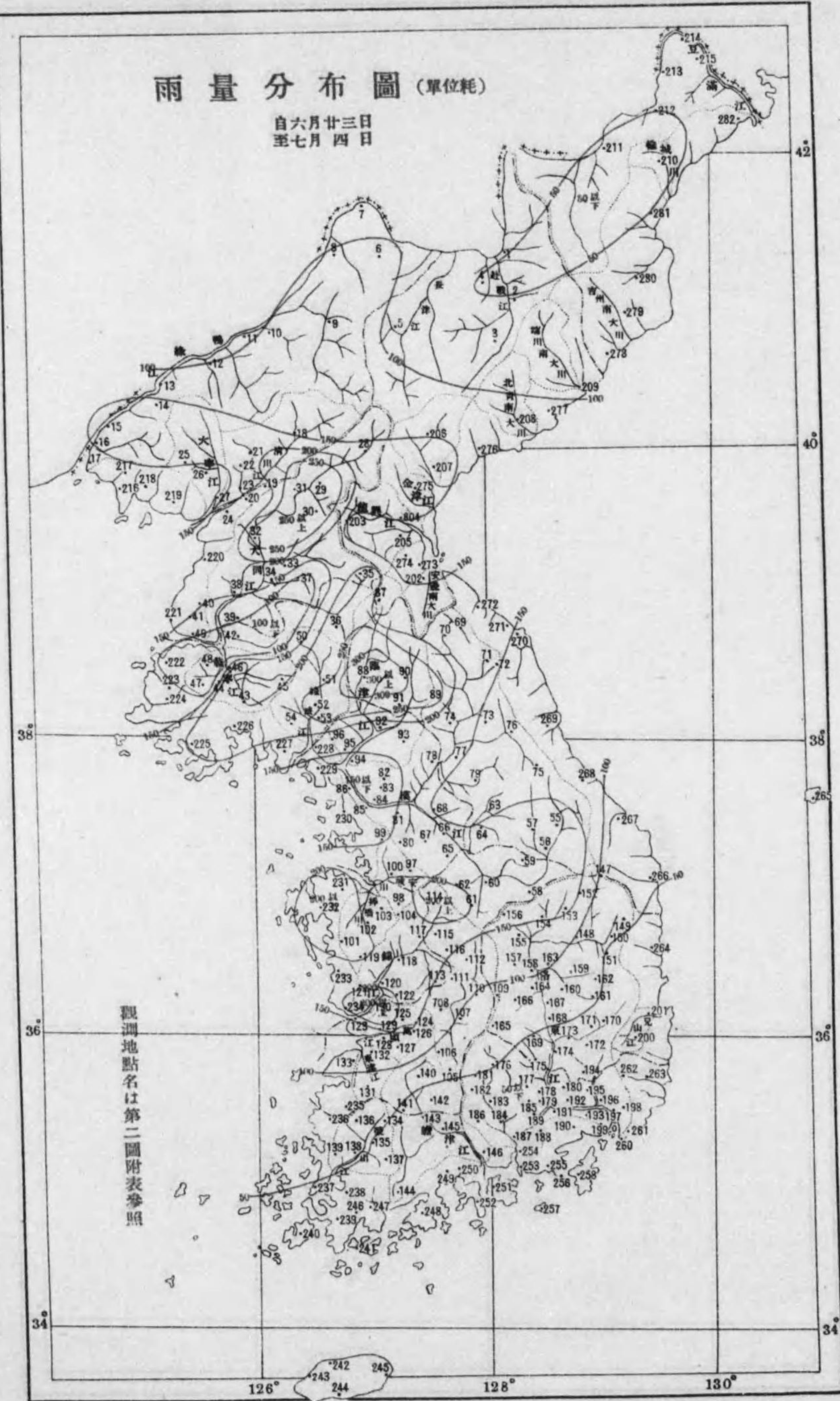






第四圖

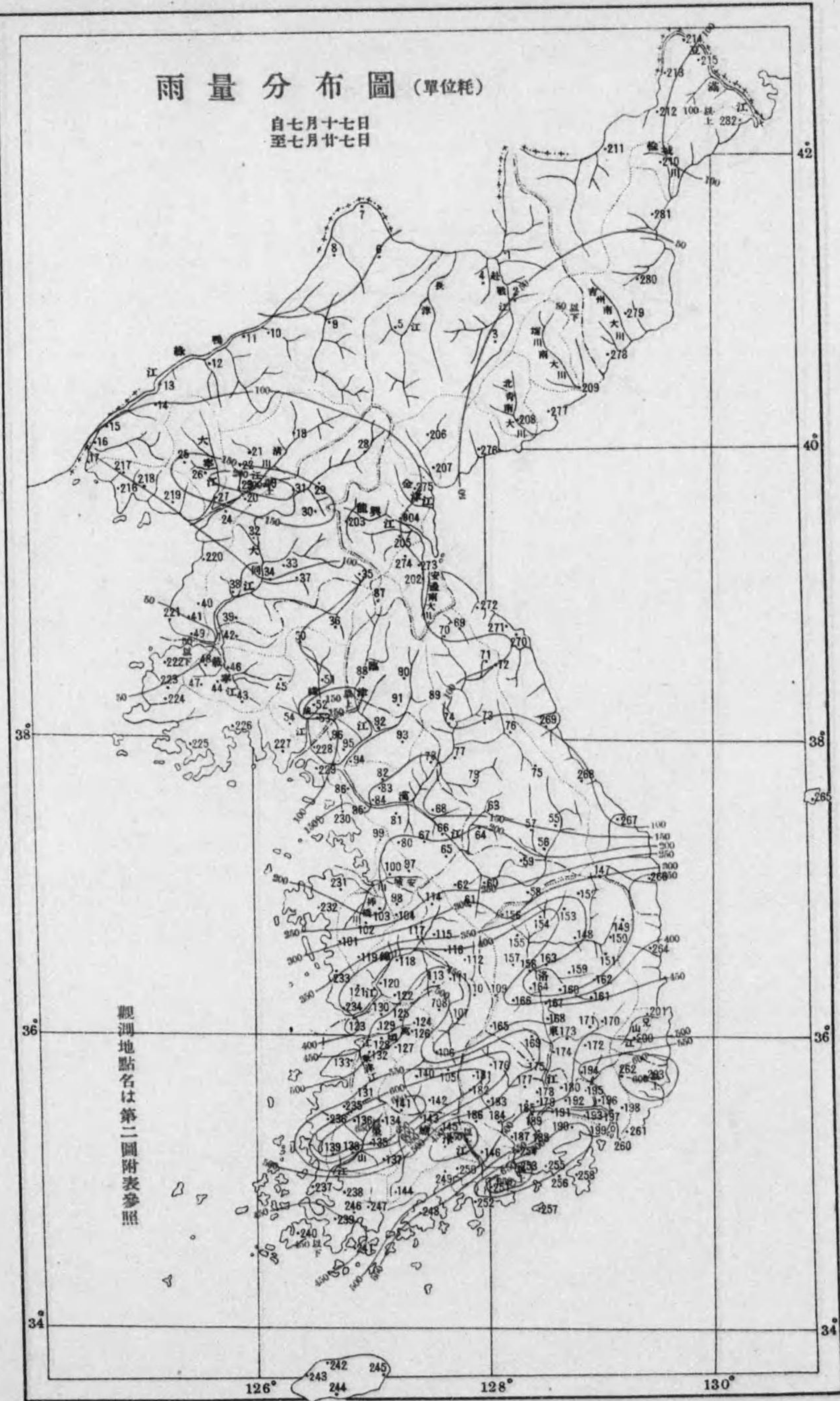
雨量分布圖 其一





第四圖

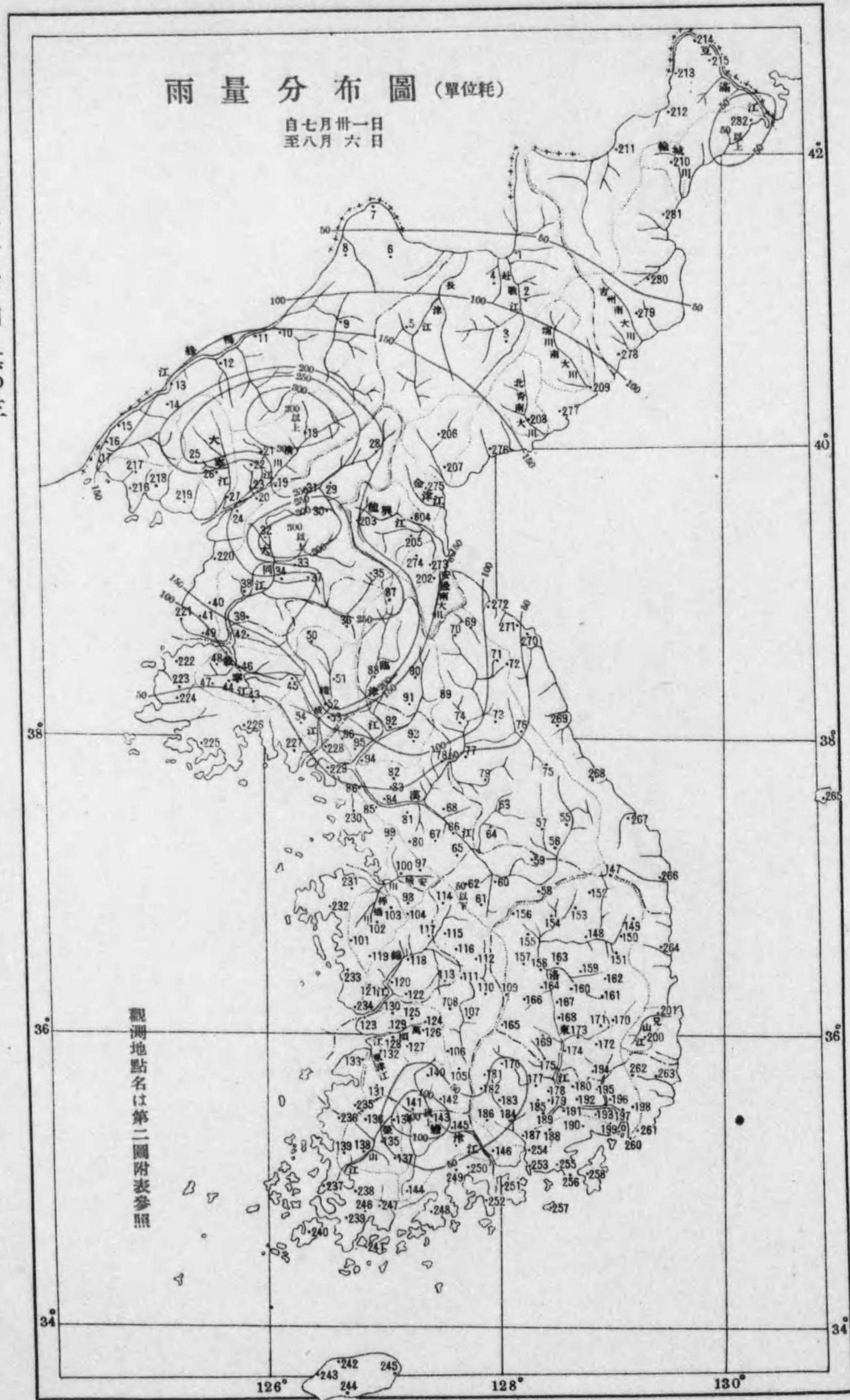
雨量分布圖 其の二





第四圖

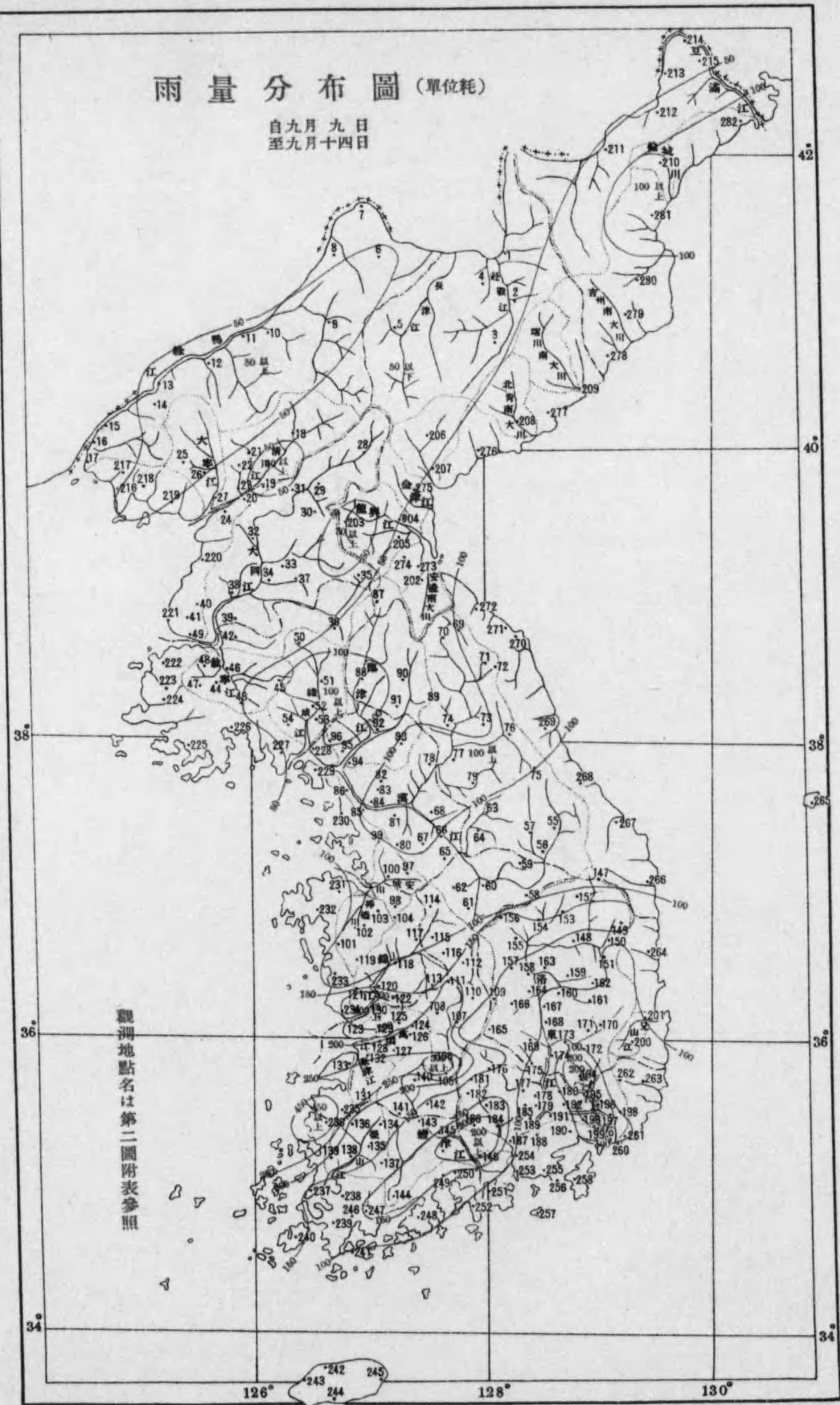
雨量分布圖 其の三



日本気象協会  
昭和二十一年八月六日

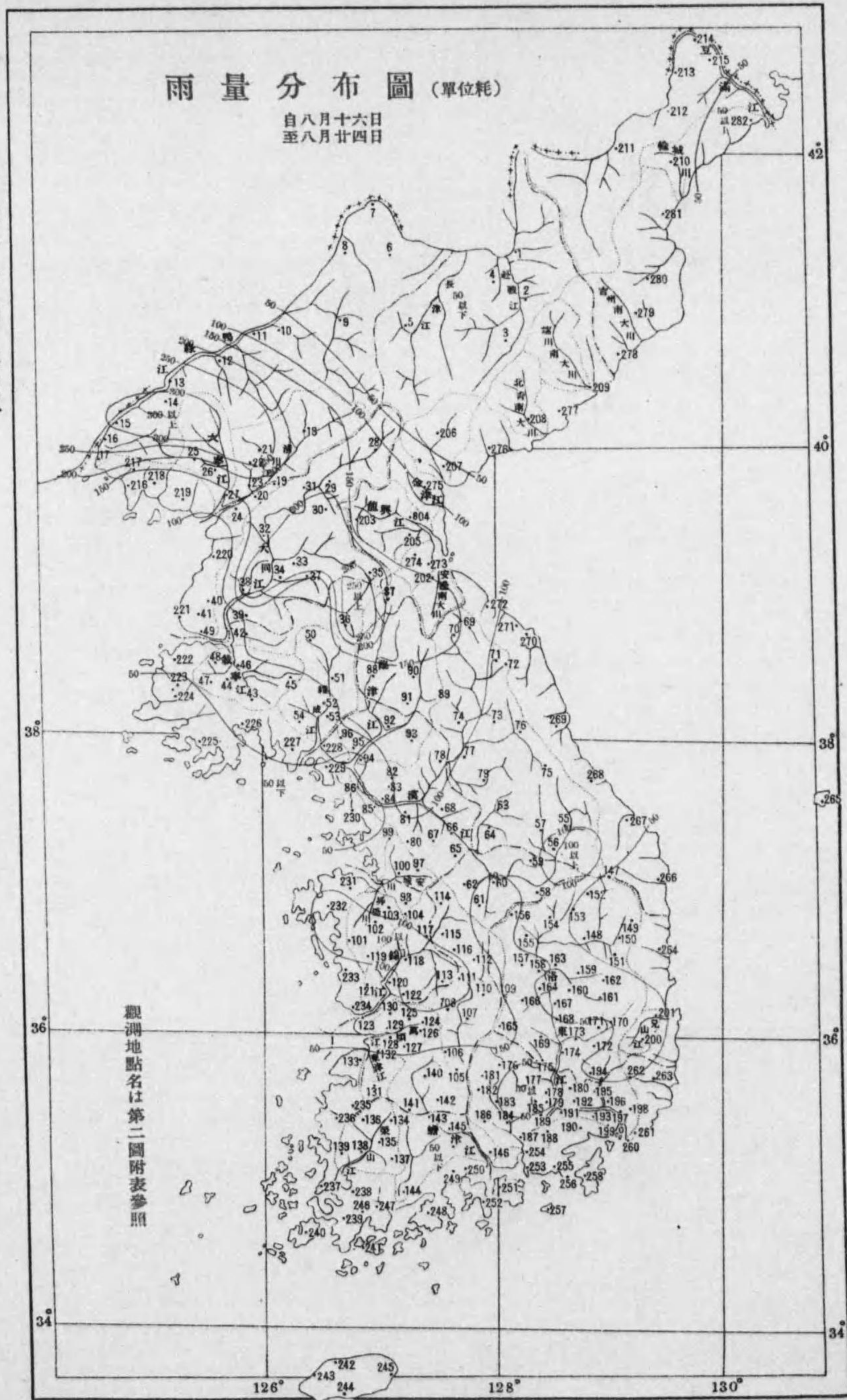


第四圖 雨量分布圖 其の四





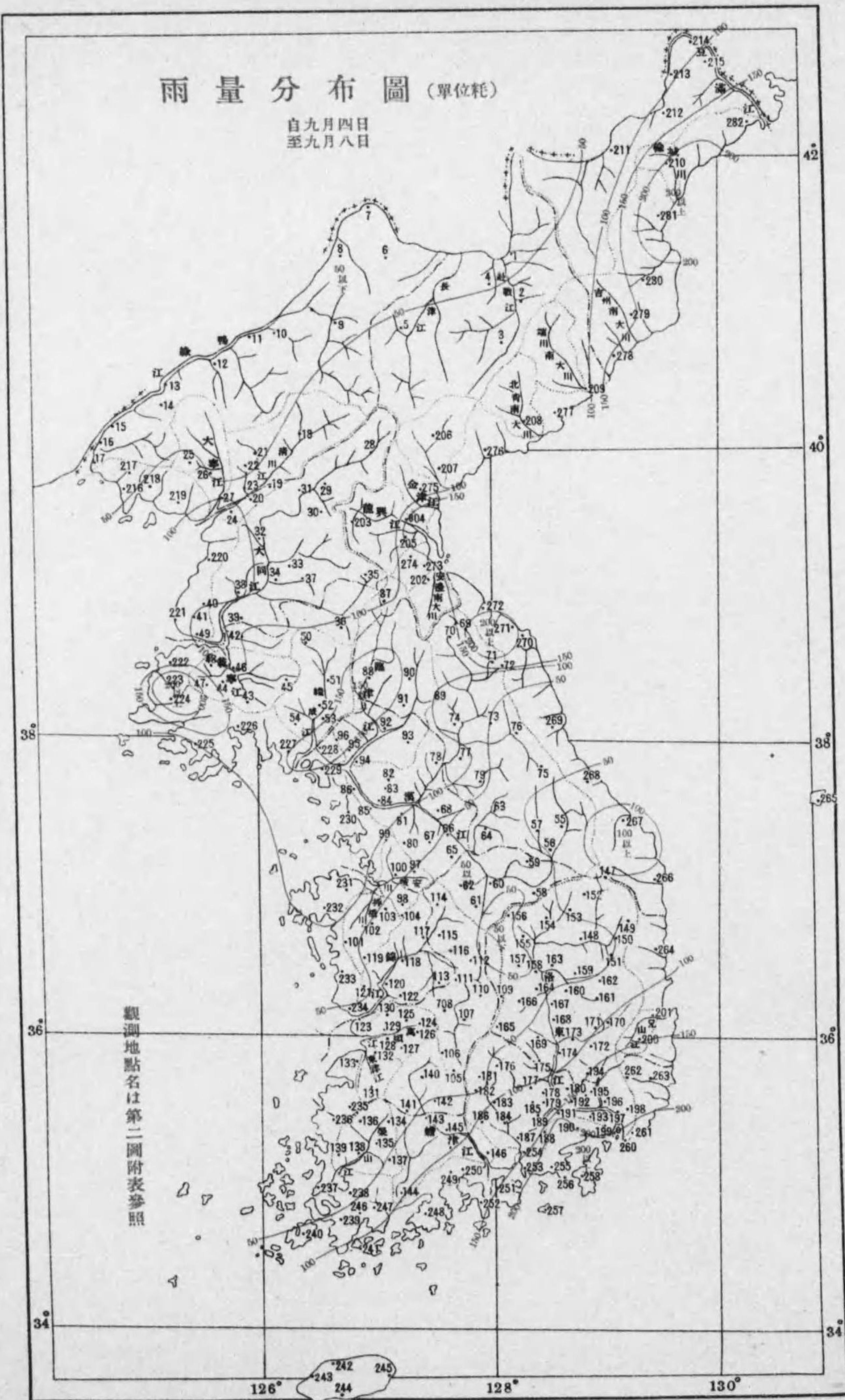
第四圖 雨量分布圖 其の五





第四圖

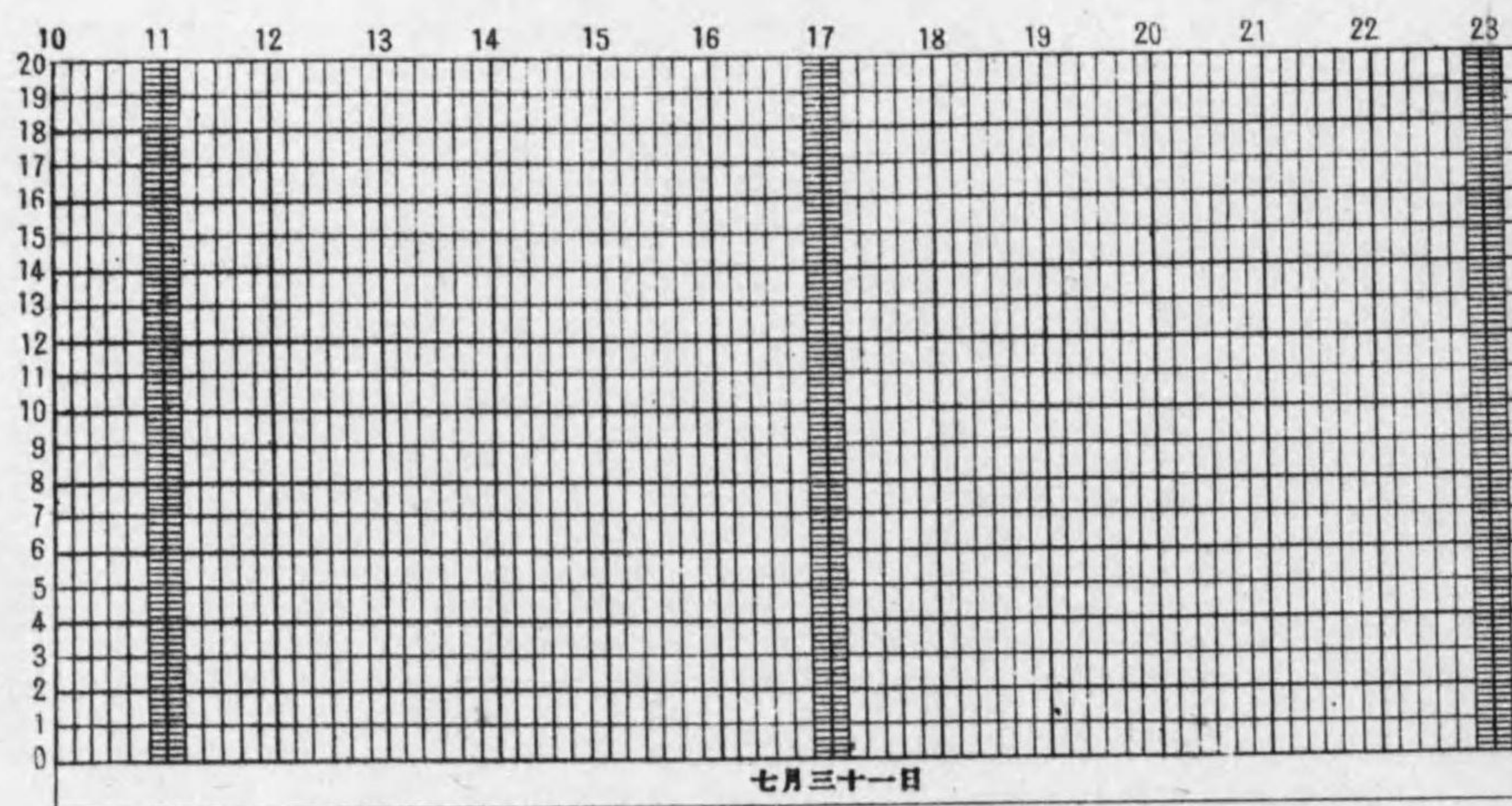
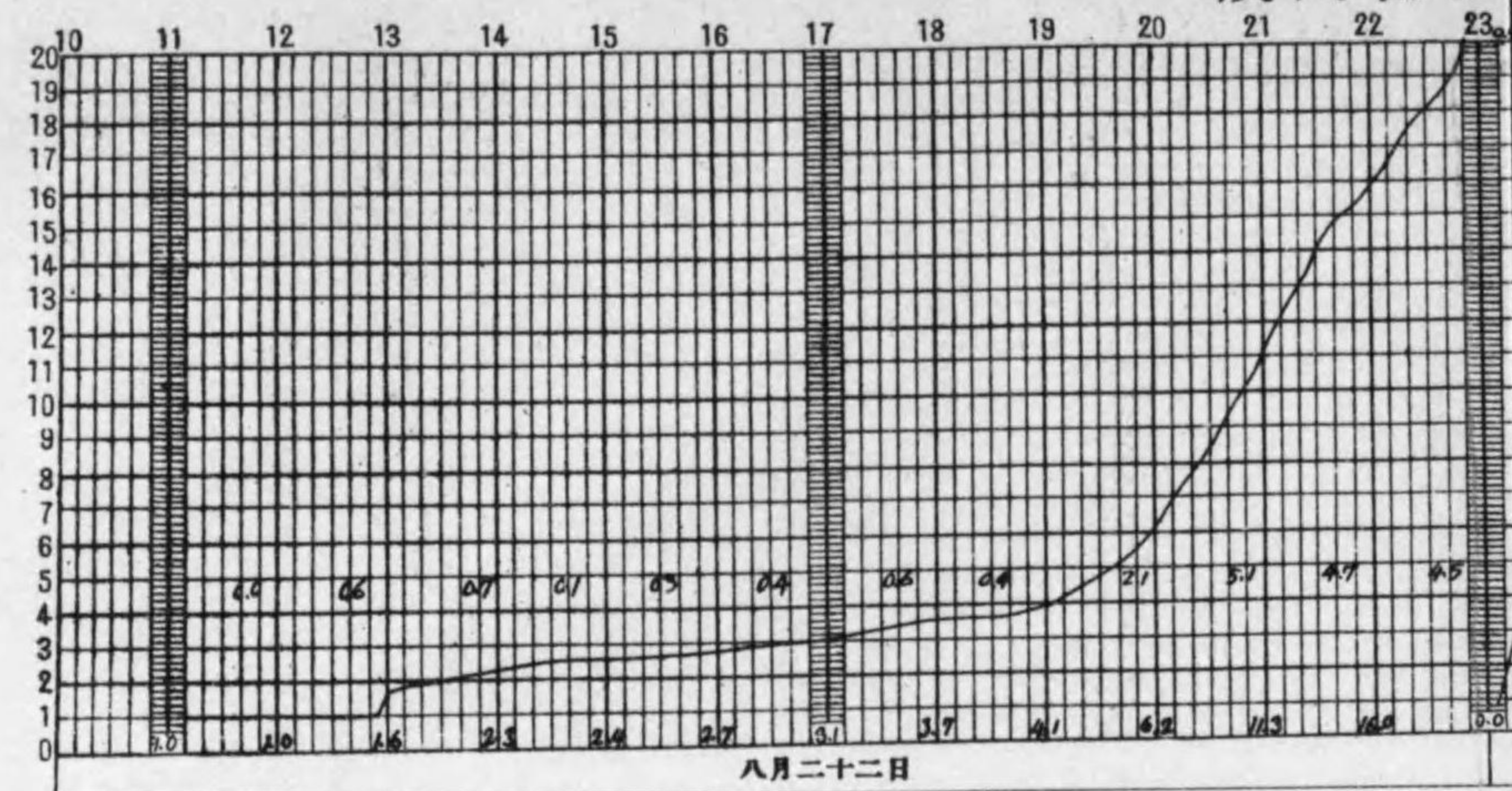
雨量分布圖 其の六



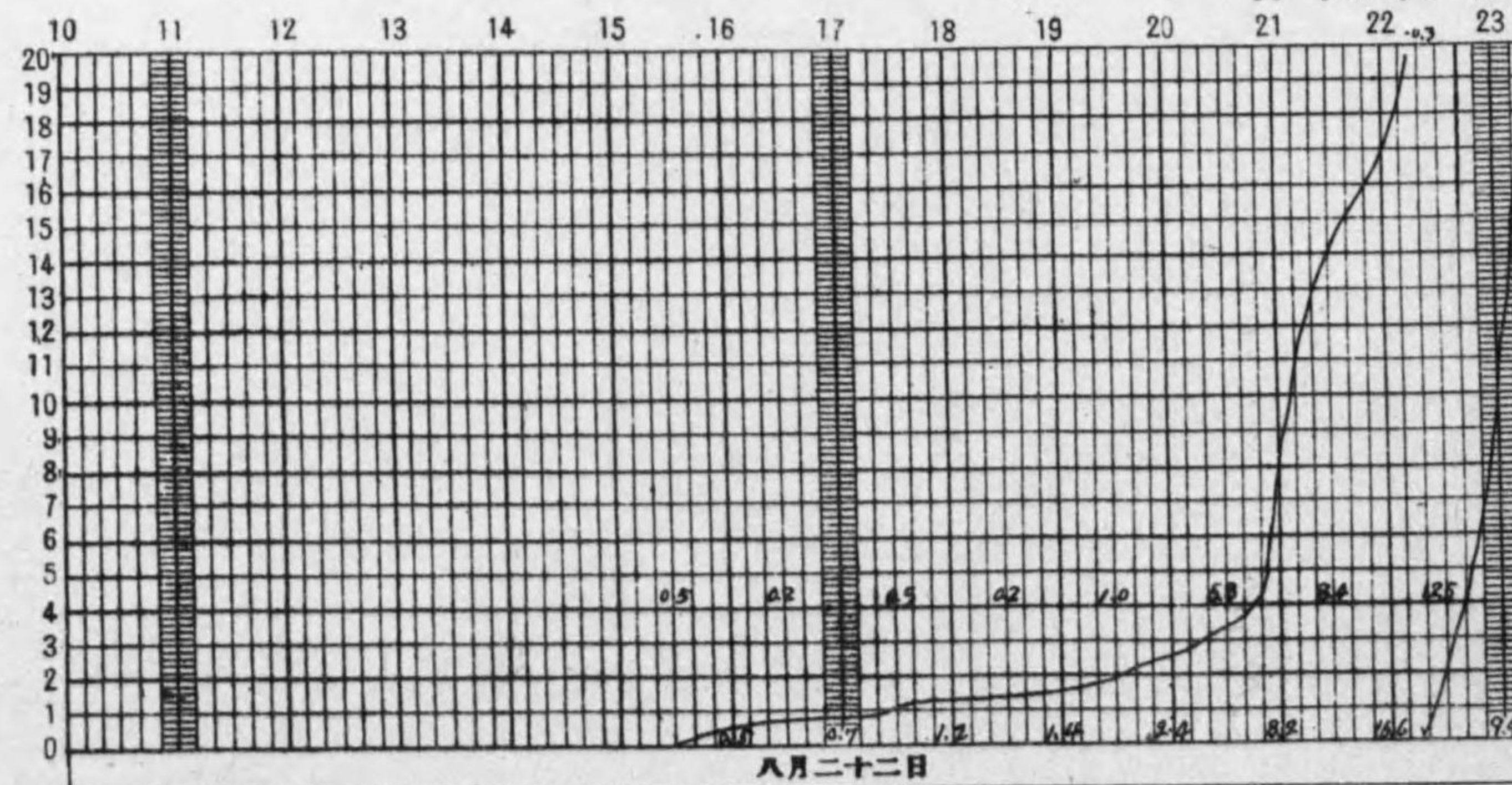


第五圖 自記雨量圖 其の一

成川自記

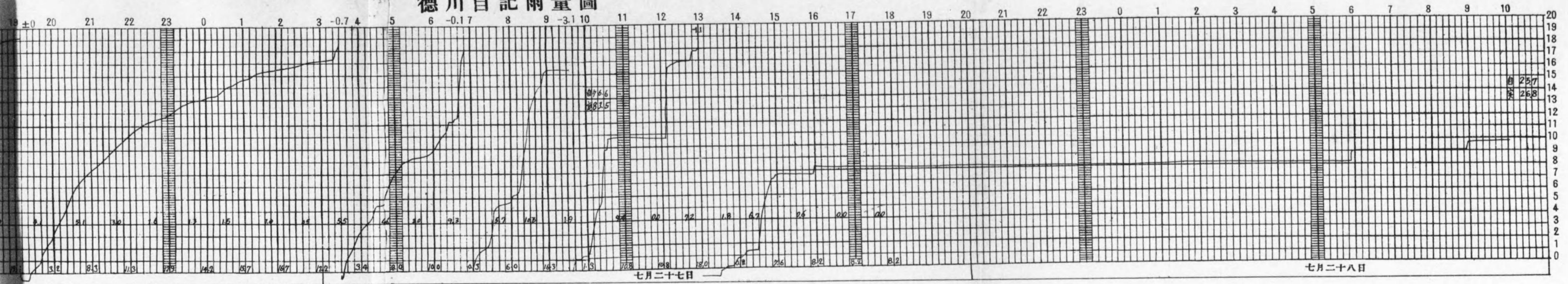


谷山自記

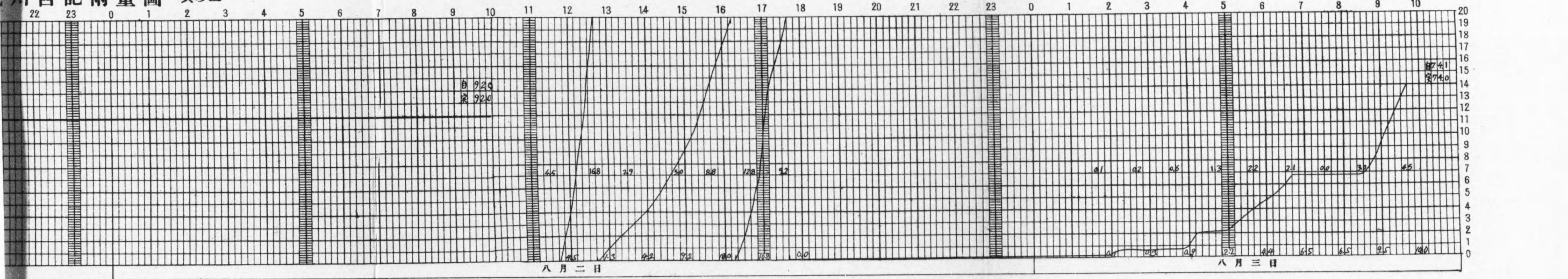




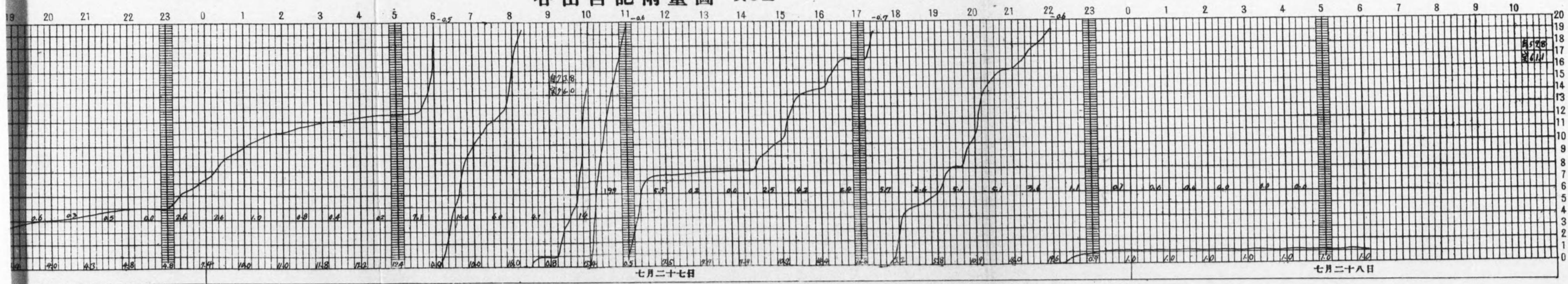
### 徳川自記雨量圖



### 川自記雨量圖 其二



### 谷山自記雨量圖 其二

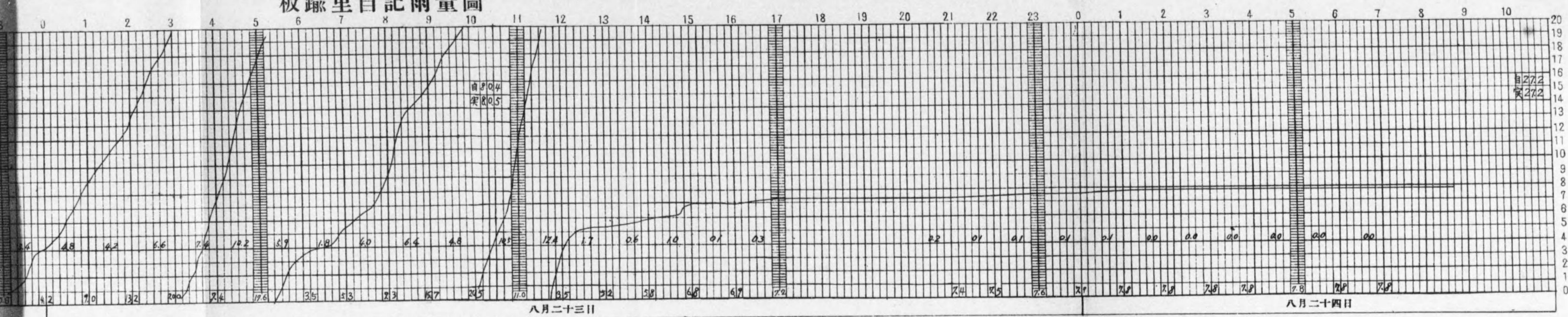




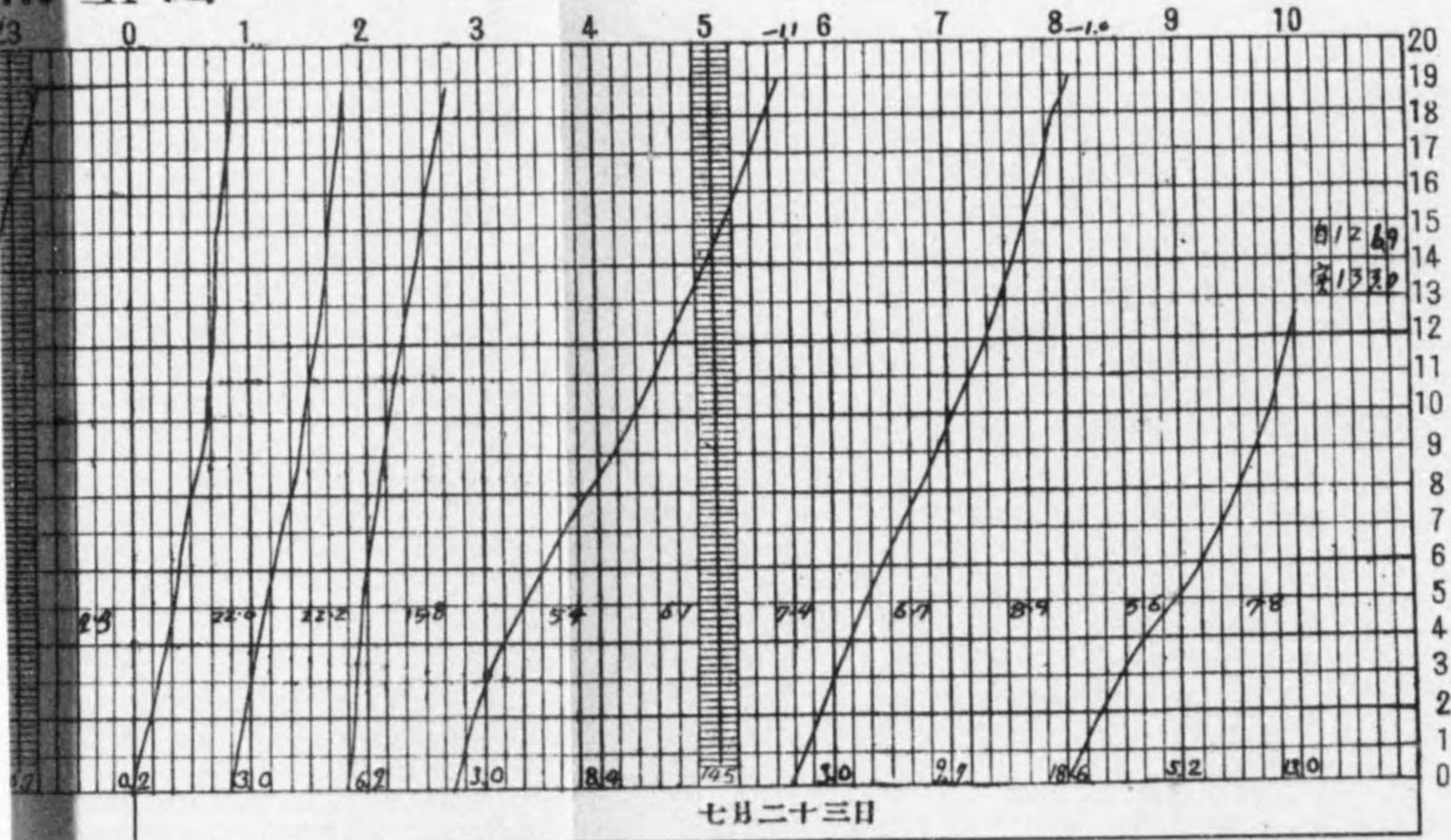




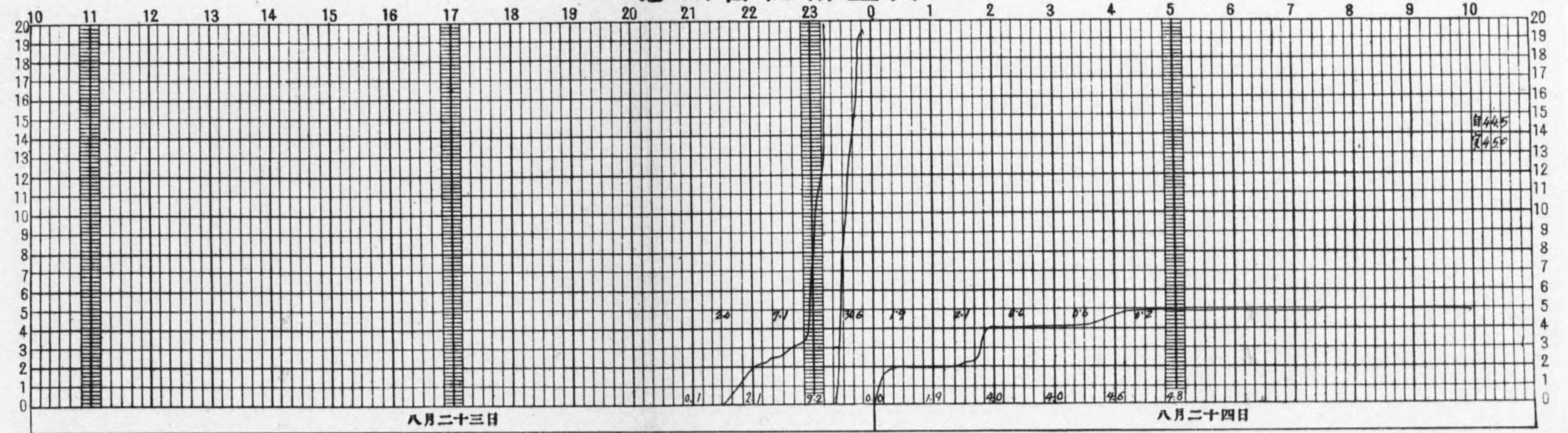
板踰里自記雨量圖



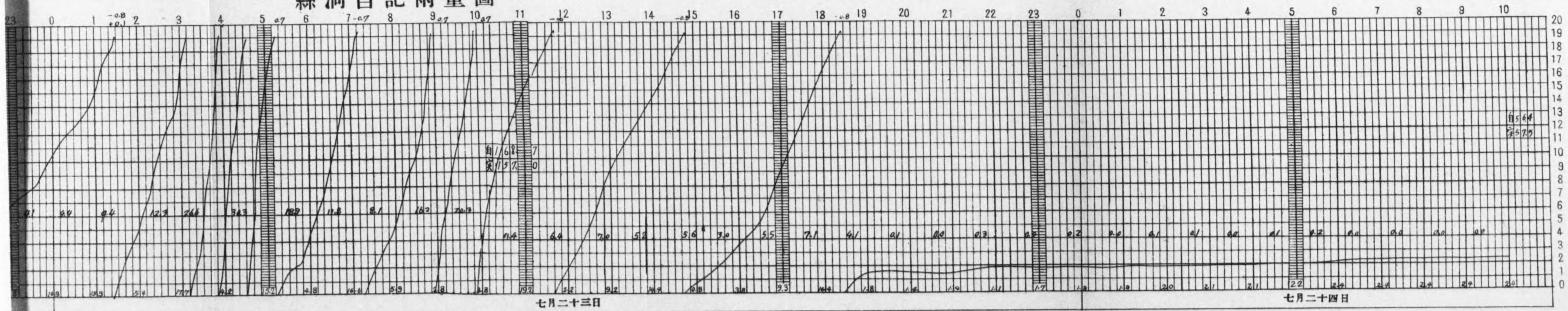
雨量圖 其一



忠州自記雨量圖 其二

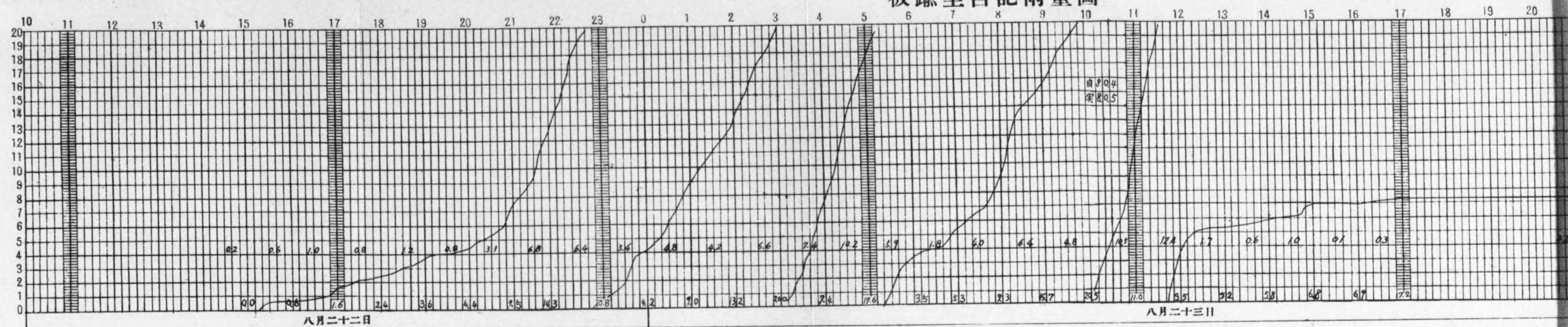


縣洞自記雨量圖

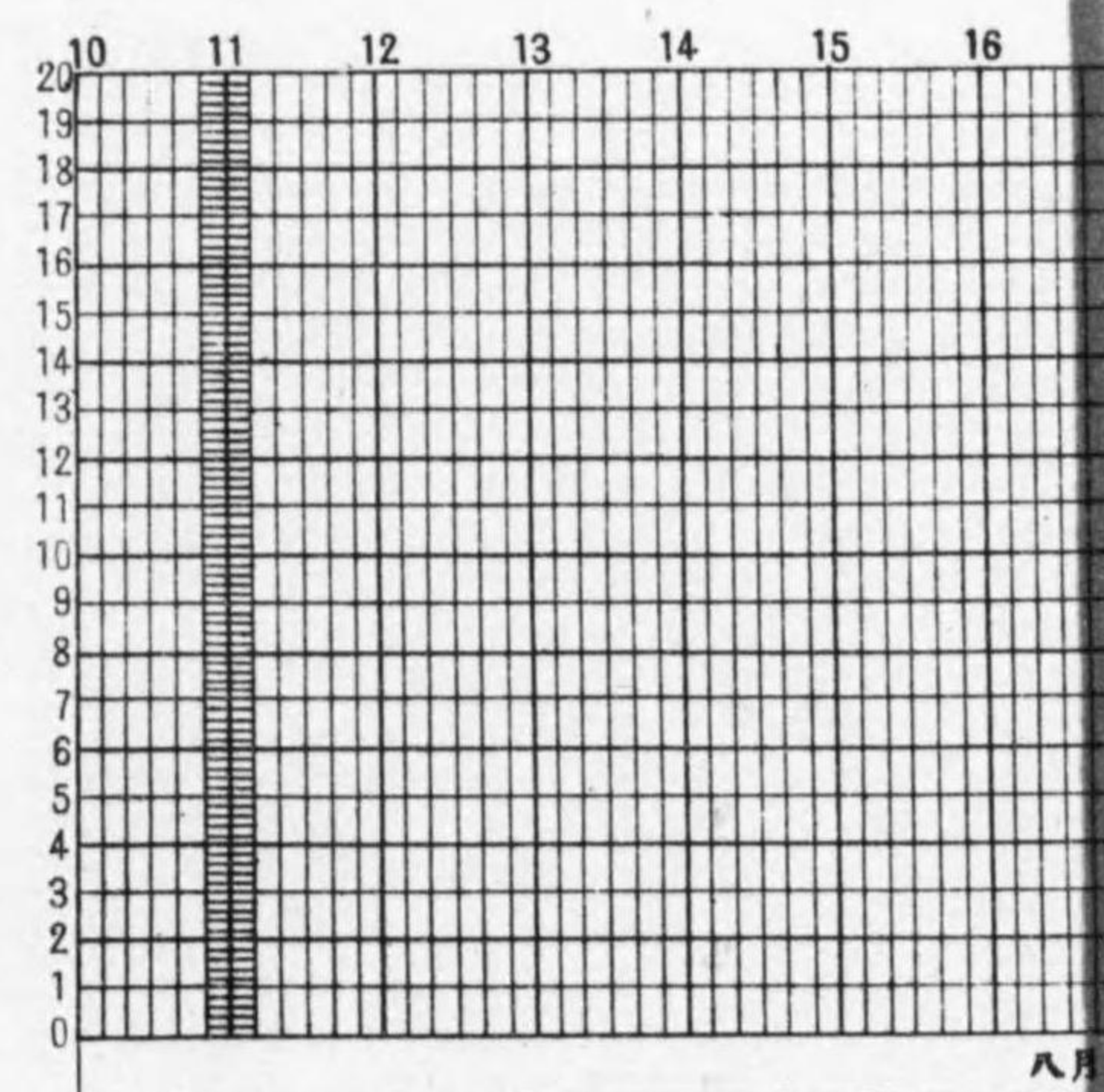
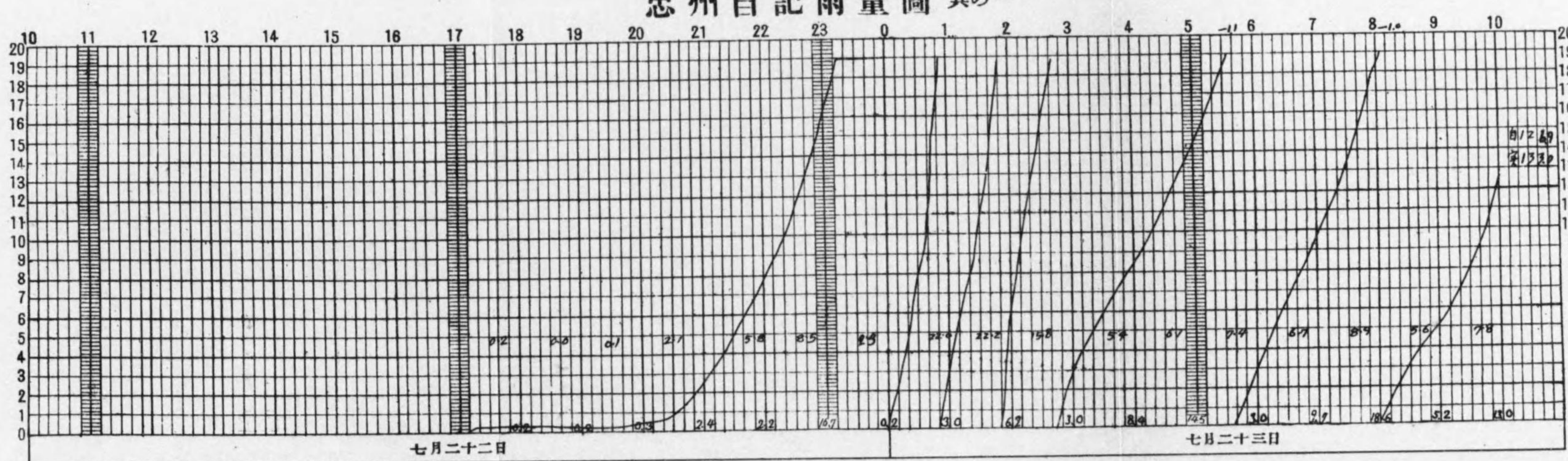




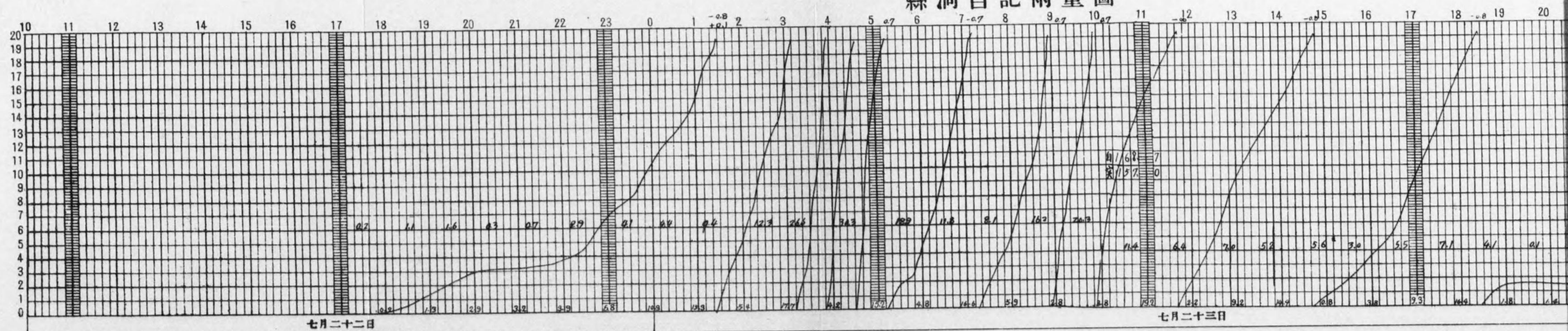
板踰里自記雨量圖



忠州自記雨量圖 其の一

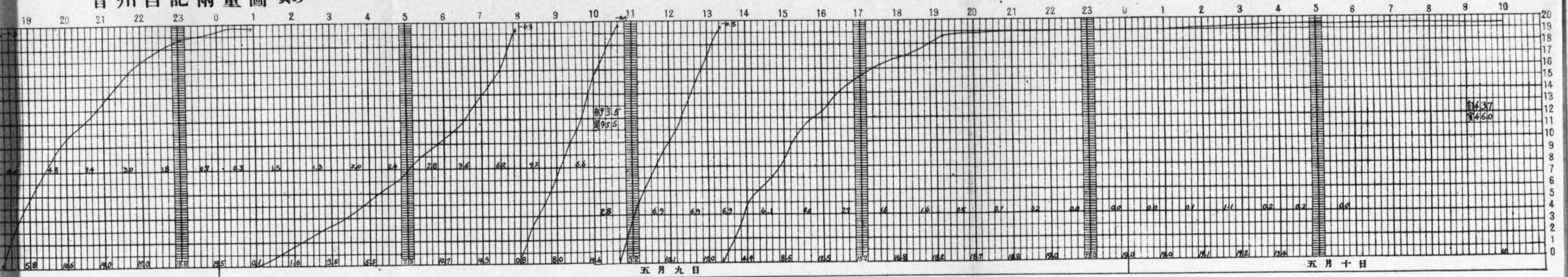


縣洞自記雨量圖

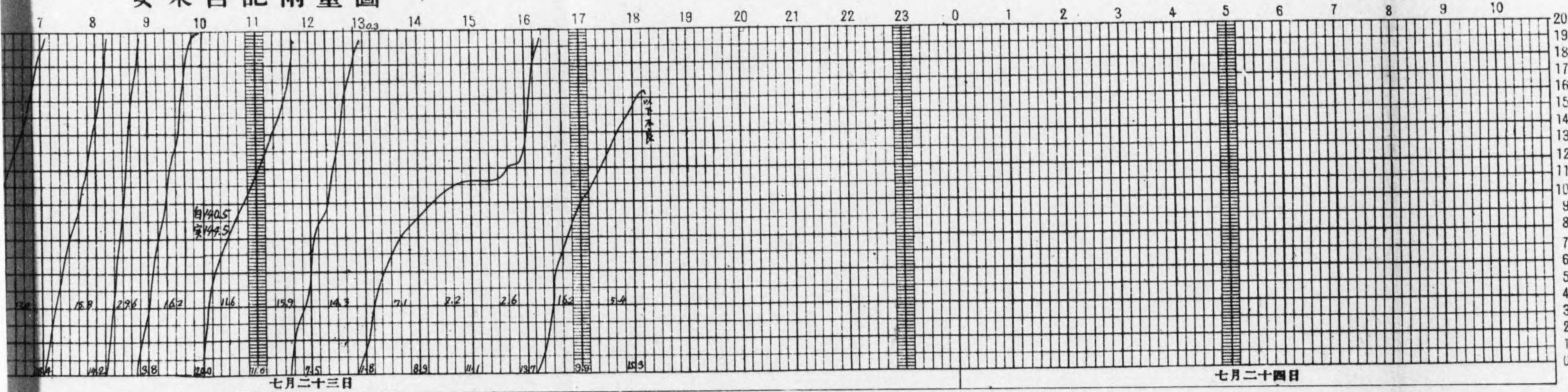




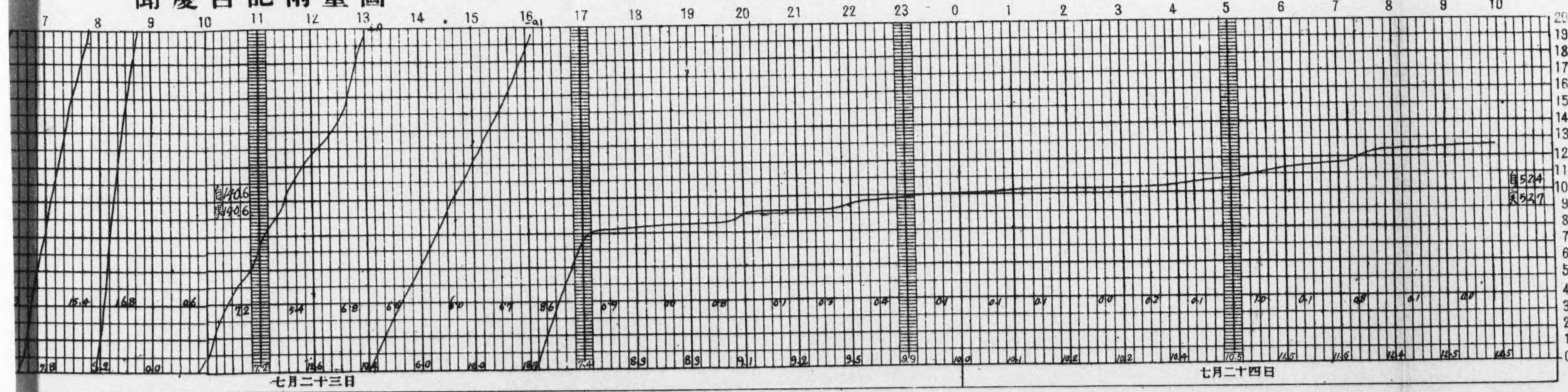
晋州自記雨量圖 其の一



安東自記雨量圖

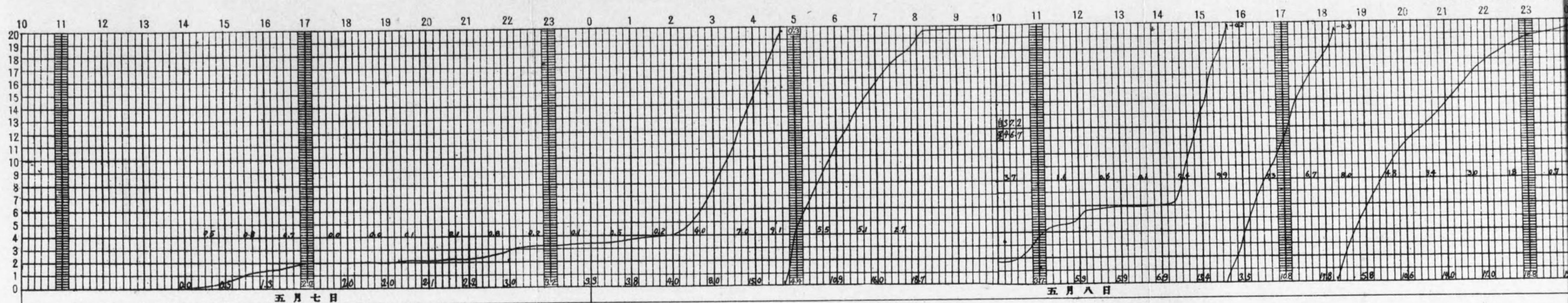


聞慶自記雨量圖

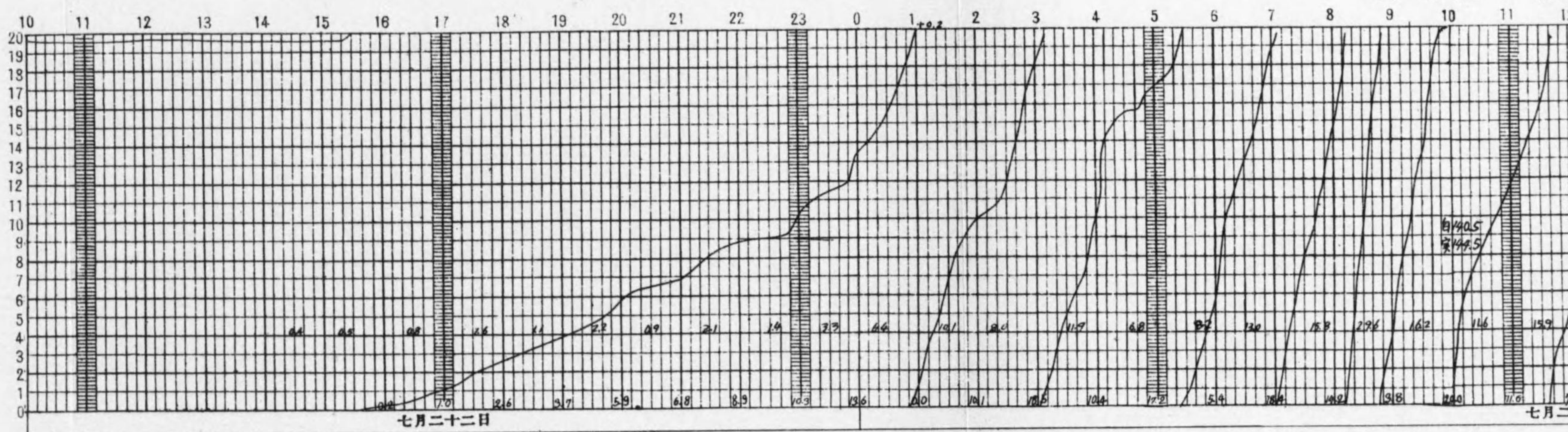




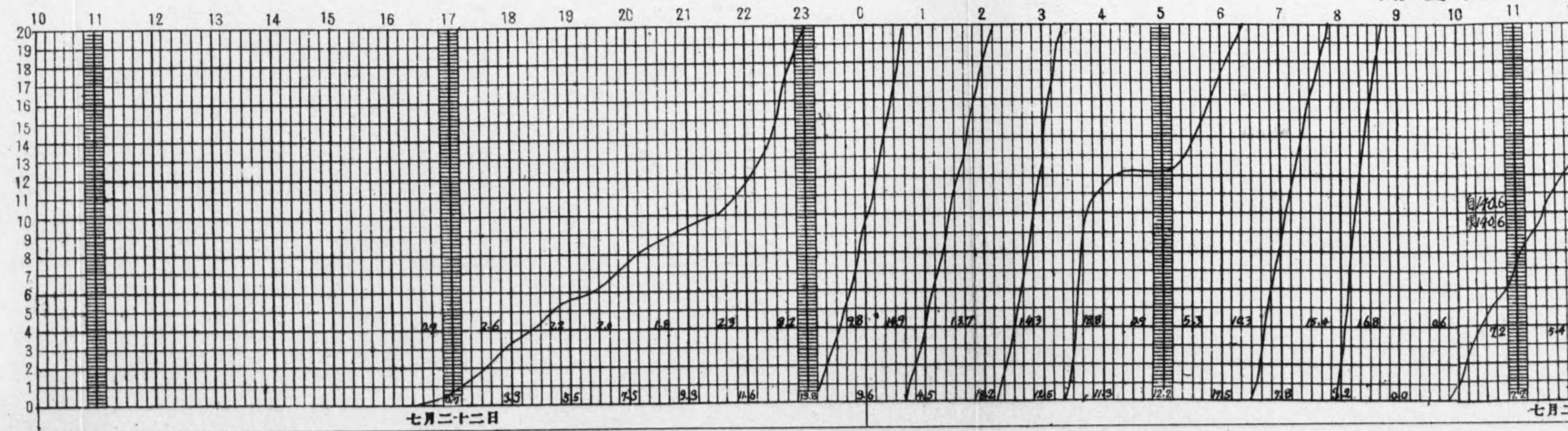
晋州自記雨



安東自記雨



聞慶自記雨



第五圖 自記雨量圖 其の三



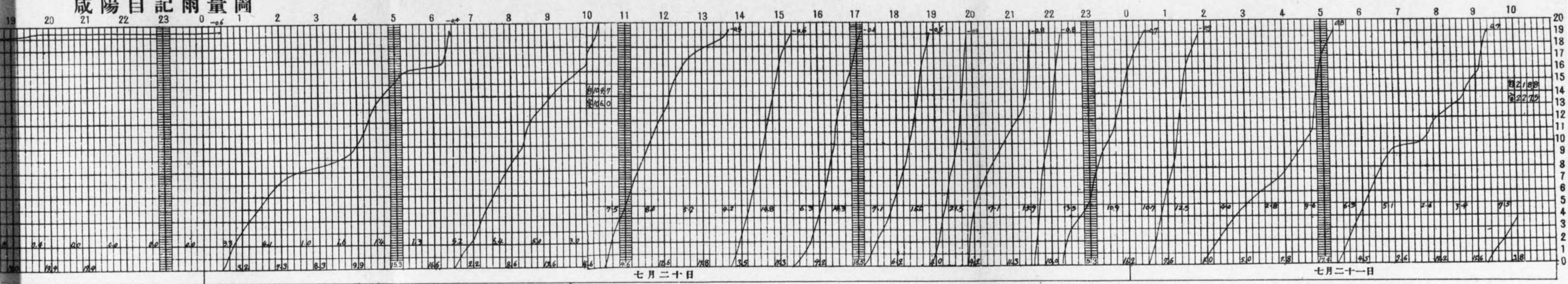




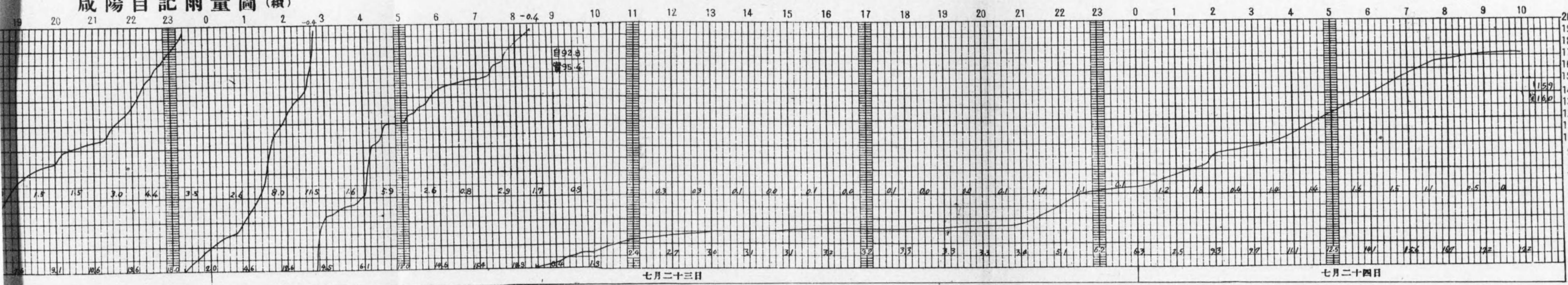




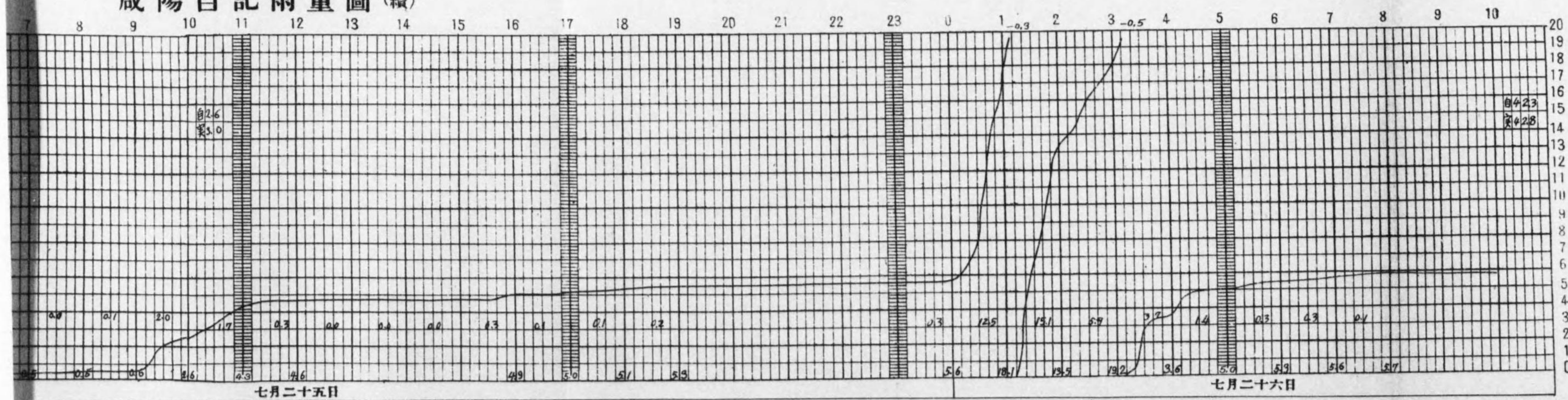
# 咸陽自記雨量圖



# 咸陽自記雨量圖 (續)

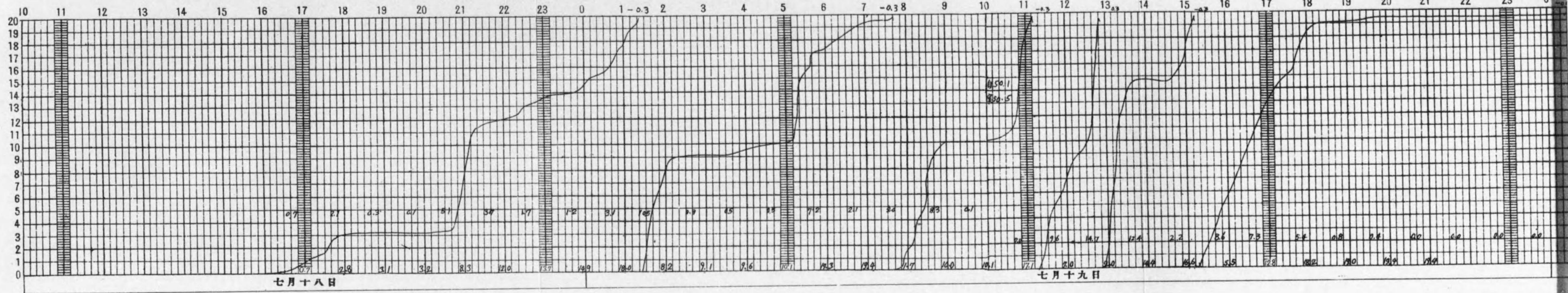


# 咸陽自記雨量圖 (續)

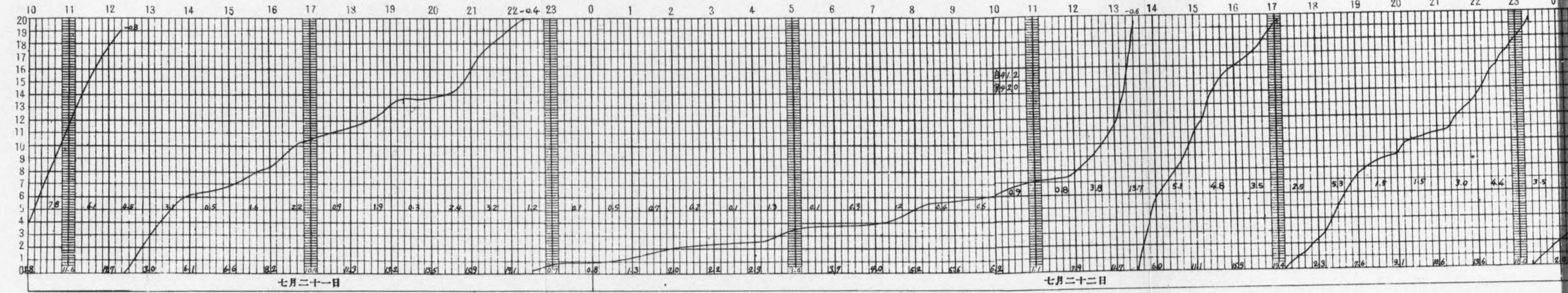





咸陽自記雨量



咸陽自記雨量



咸陽自記雨量

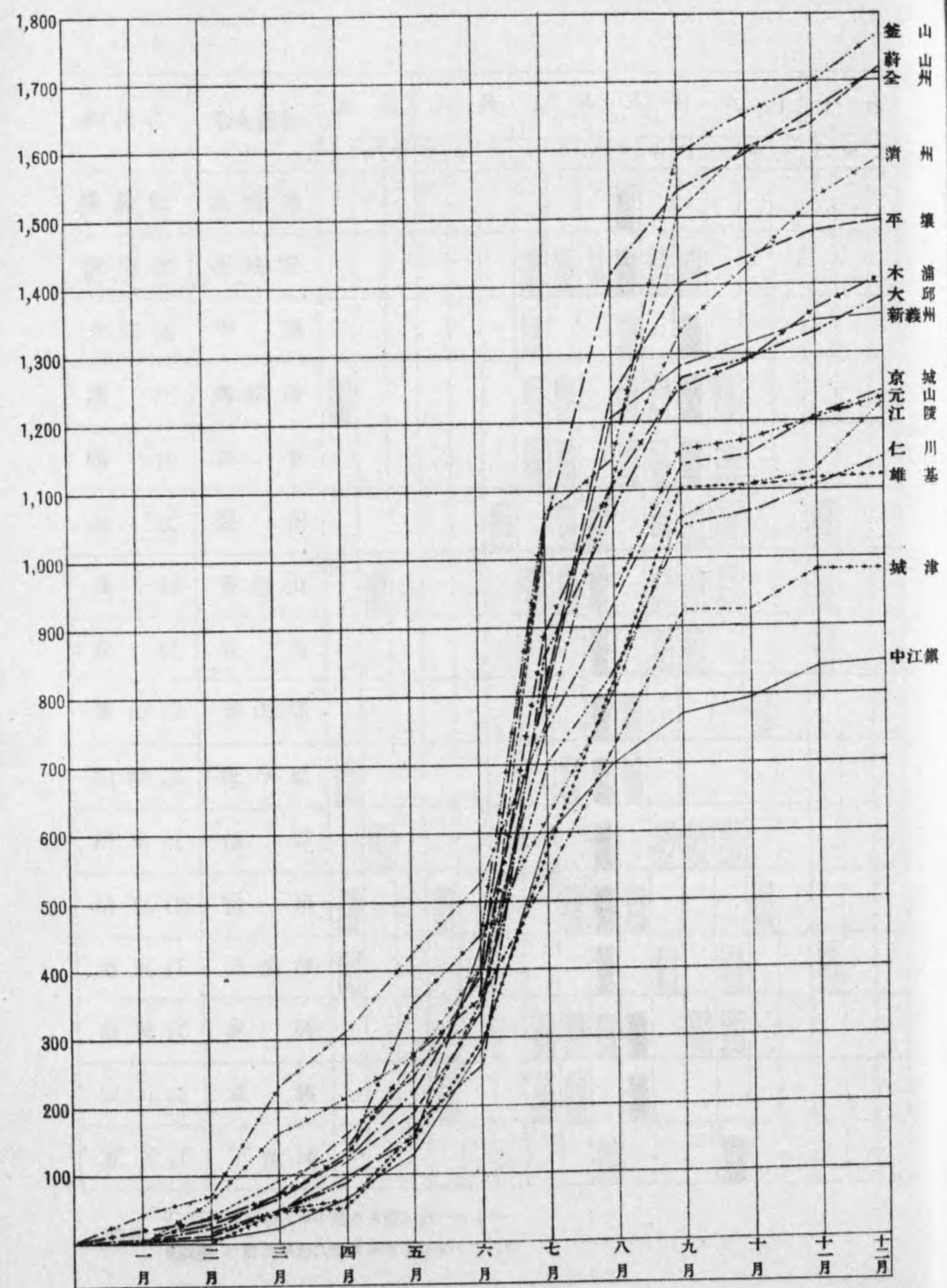


第五圖 自記雨量圖 共五



第六圖 昭和九年遞加月雨量曲線圖(耗)



昭和九年遞加月雨量曲線圖(耗)






昭和九年各旬別洪水一覽表

河川名	量水標名	五月			六月			七月			八月			九月			十月		
		上	中	下	上	中	下	上	中	下	上	中	下	上	中	下	上	中	下
鴨綠江	九龍浦										■								
清川江	北松里							■	■	■	■	■	■						
大同江	平壤							■			■		■						
漢江	高浪浦	■						■	■		■	■	■	■					
漢江	加平							■	■		■	■	■	■					
漢江	驪州						■		■	■	■	■	■					■	
漢江	舊龍山	■						■	■	■	■	■	■	■					■
錦江	公州									■		■	■						■
榮山江	榮山浦									■	■							■	
蟾津江	松亭里	■							■	■	■	■							
洛東江	倭館		■							■		■	■	■					
洛東江	晉州	■			■					■	■	■							■
洛東江	三浪津	■								■		■	■						■
龍興江	永興							■	■	■	■	■	■						
城川江	咸興				■			■	■		■								
豆滿江	下汝坪									■									■

備考  は昭和八年の最高水位を出せるもの  
 は観測開始以後最高水位を出せるもの

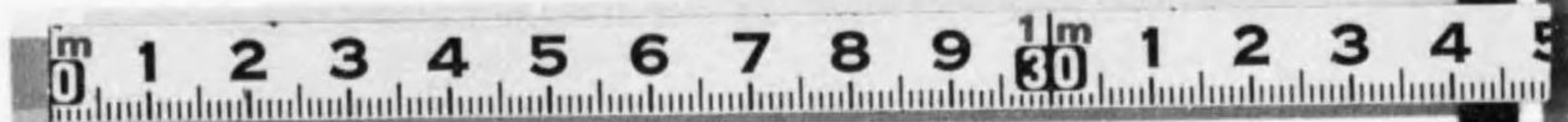
(30) 朝鮮各河川各旬別洪水一覽表



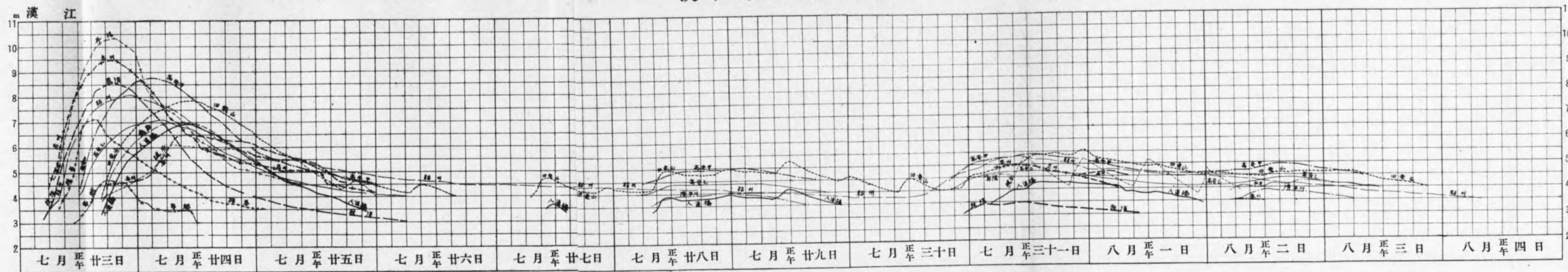




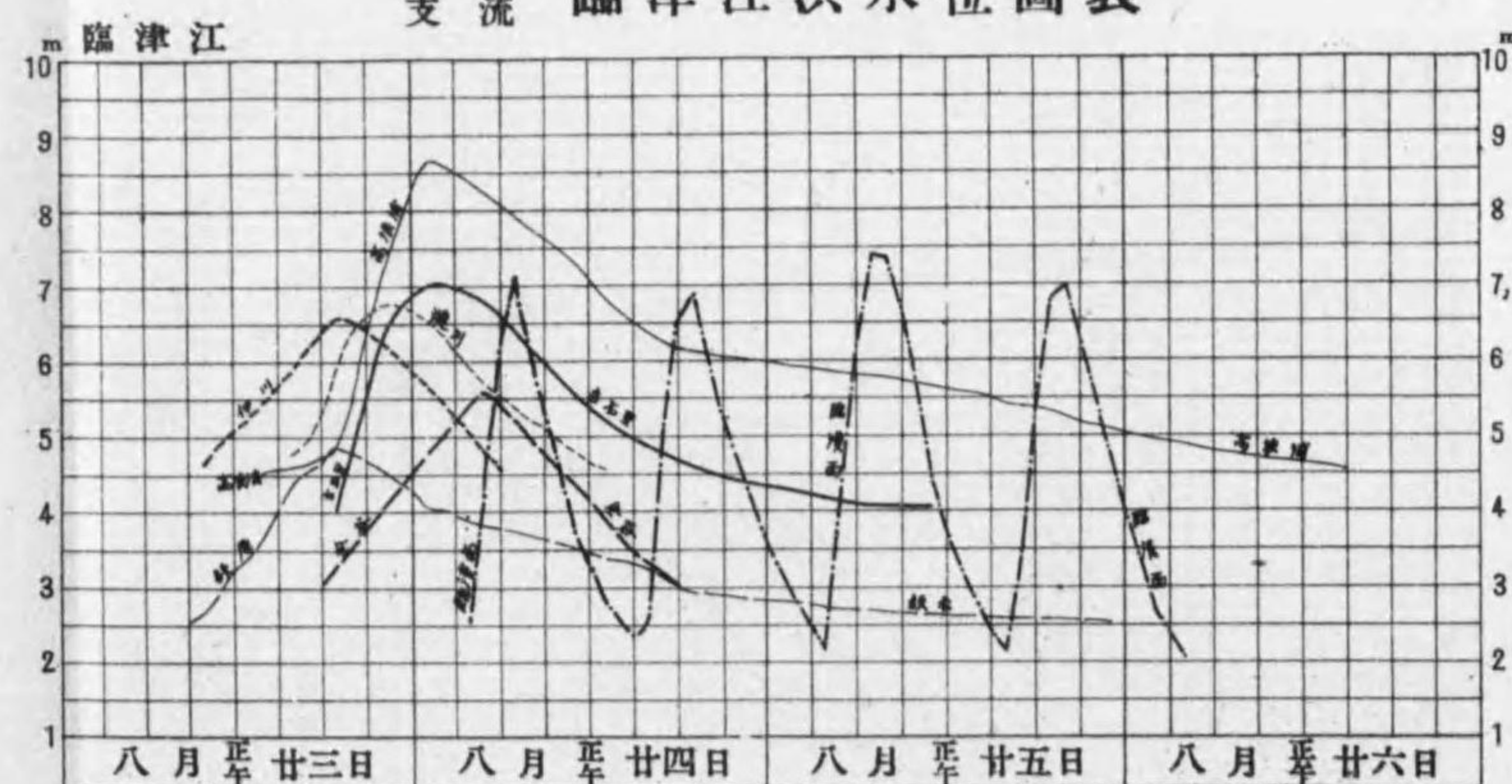




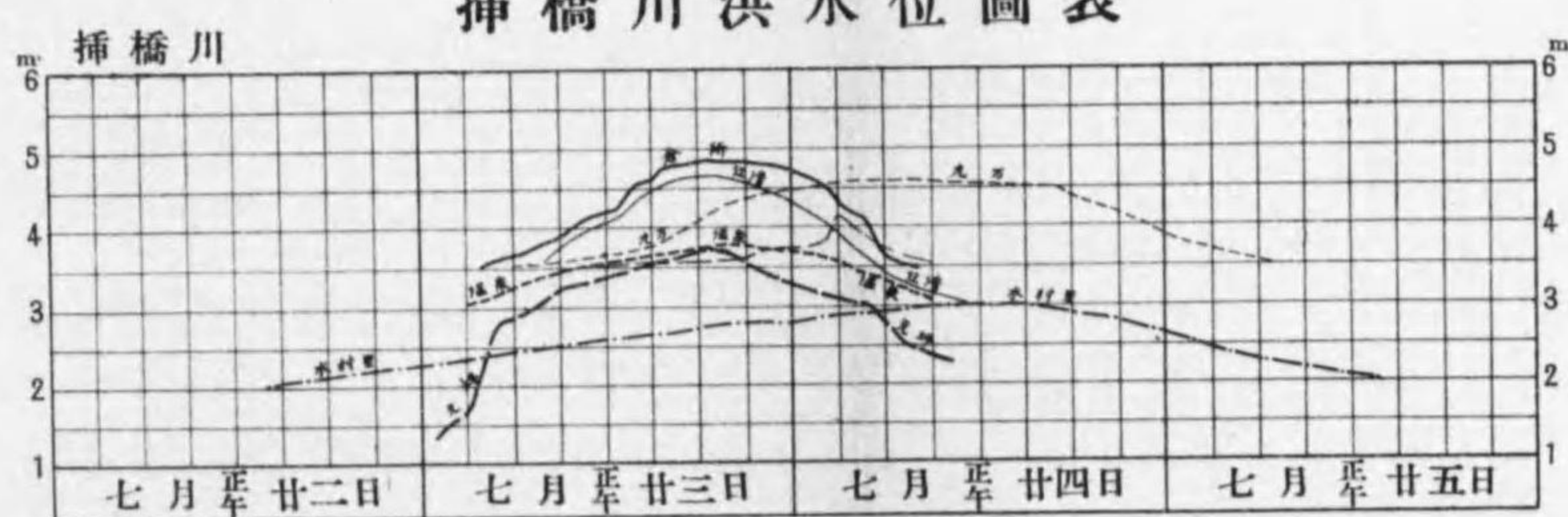
漢江洪水水位圖表



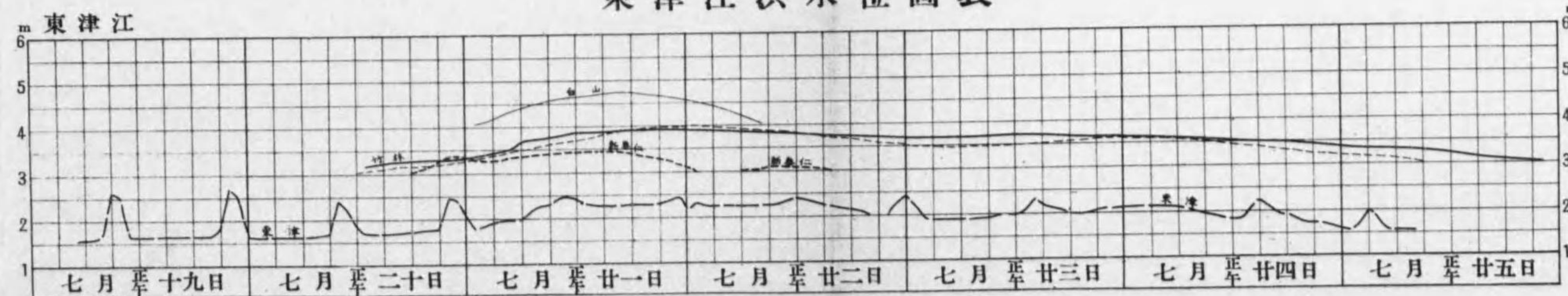
漢江支 臨津江洪水水位圖表



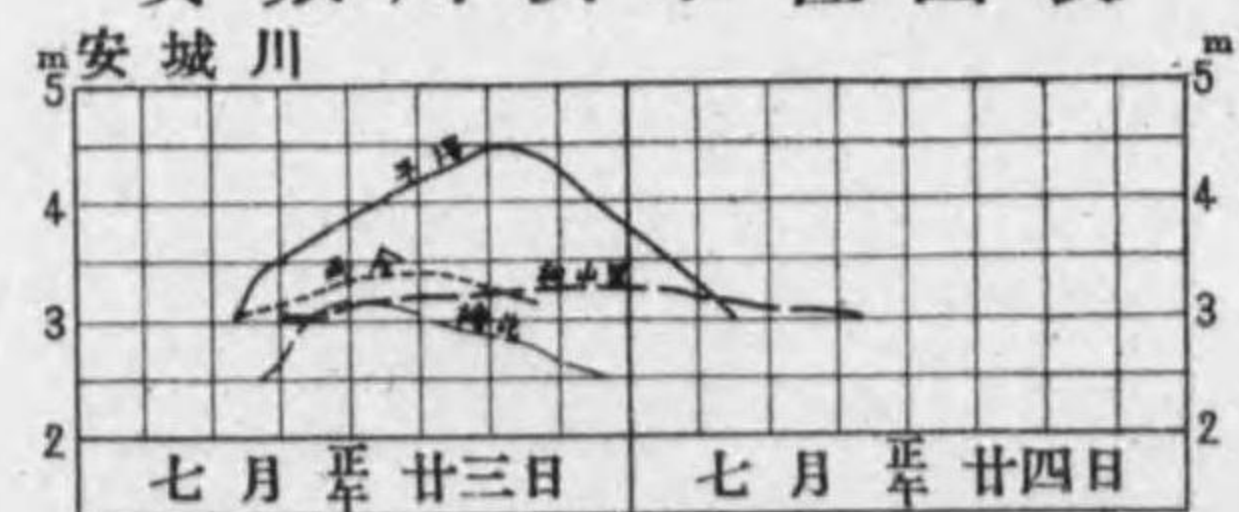
插橋川洪水水位圖表



東津江洪水水位圖表

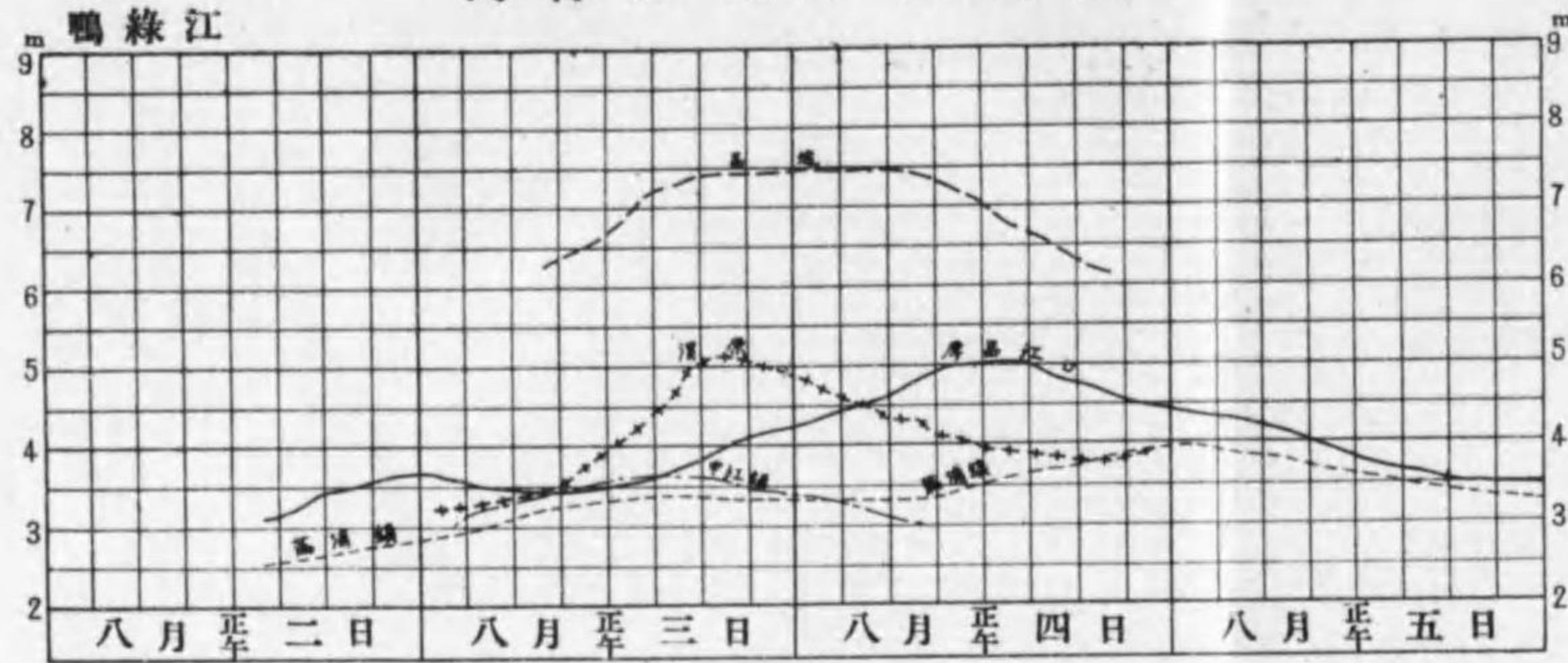


安城川洪水水位圖表

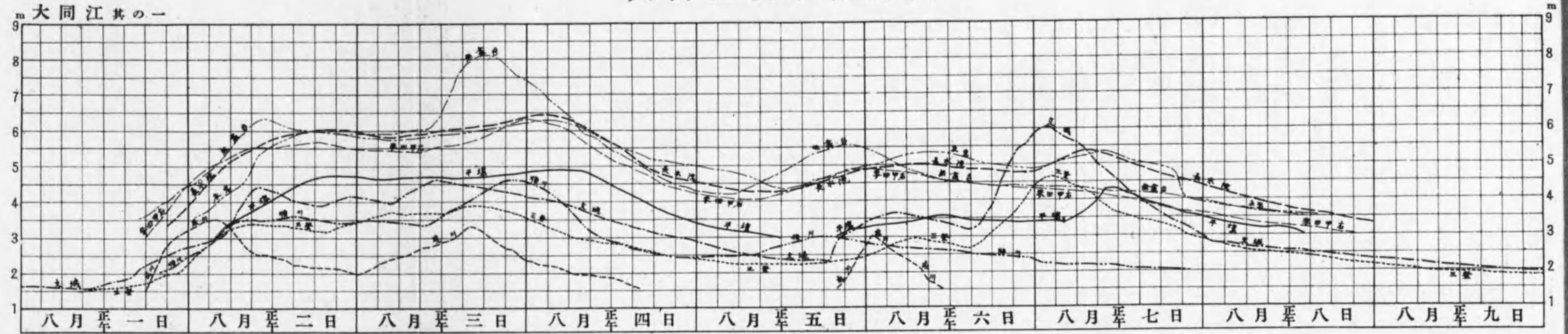




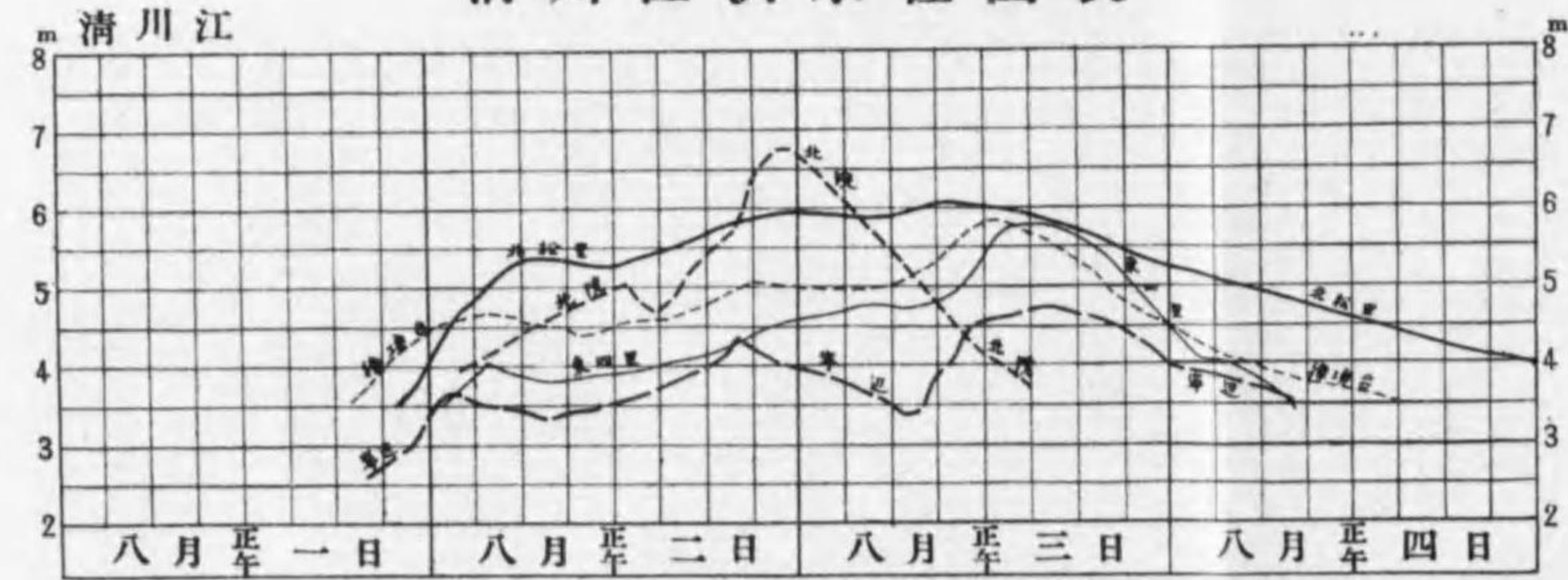
鴨綠江洪水水位圖表



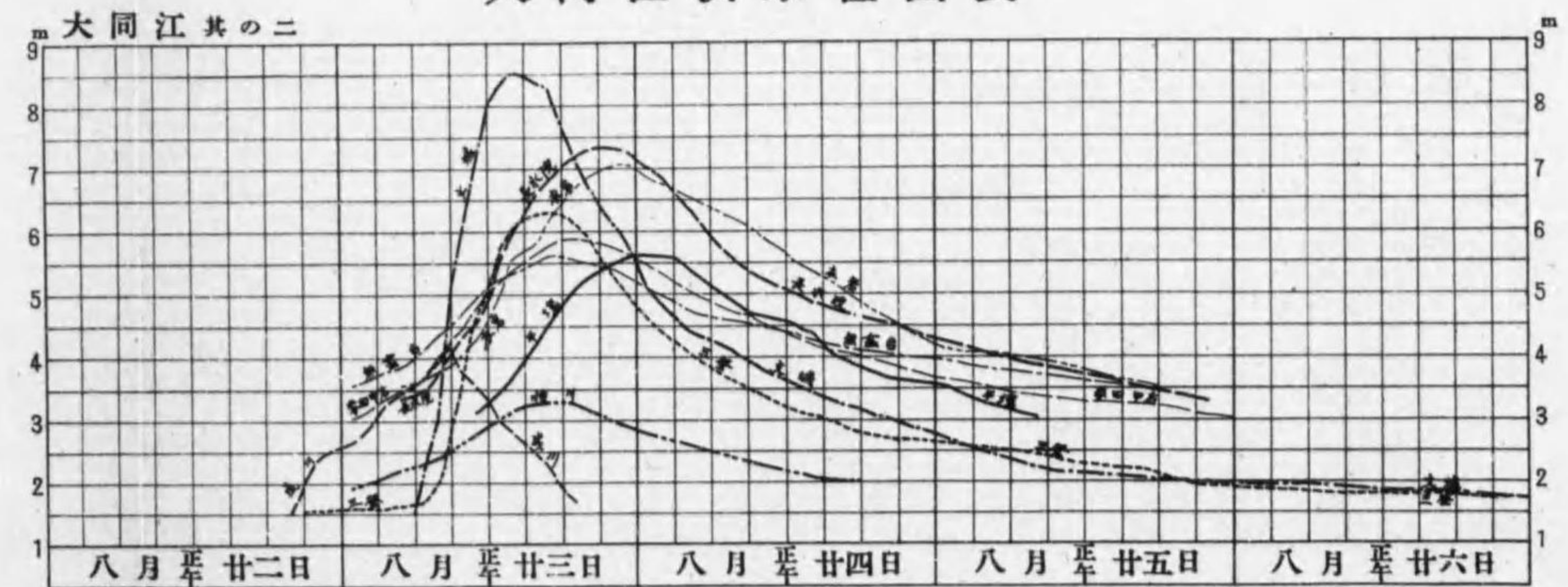
大同江洪水水位圖表



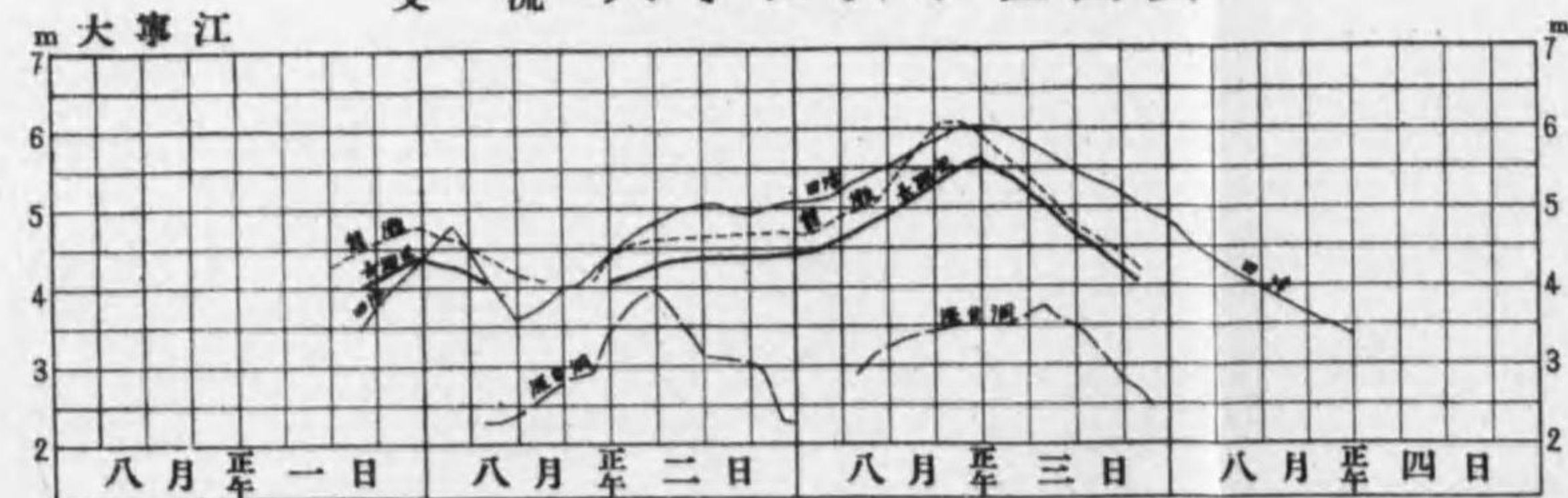
清川江洪水水位圖表



大同江洪水水位圖表



清川江支 大寧江洪水水位圖表



(漢江、鴨綠江、臨津江、清川江、安城川、大寧江、柳橋川、大同江)



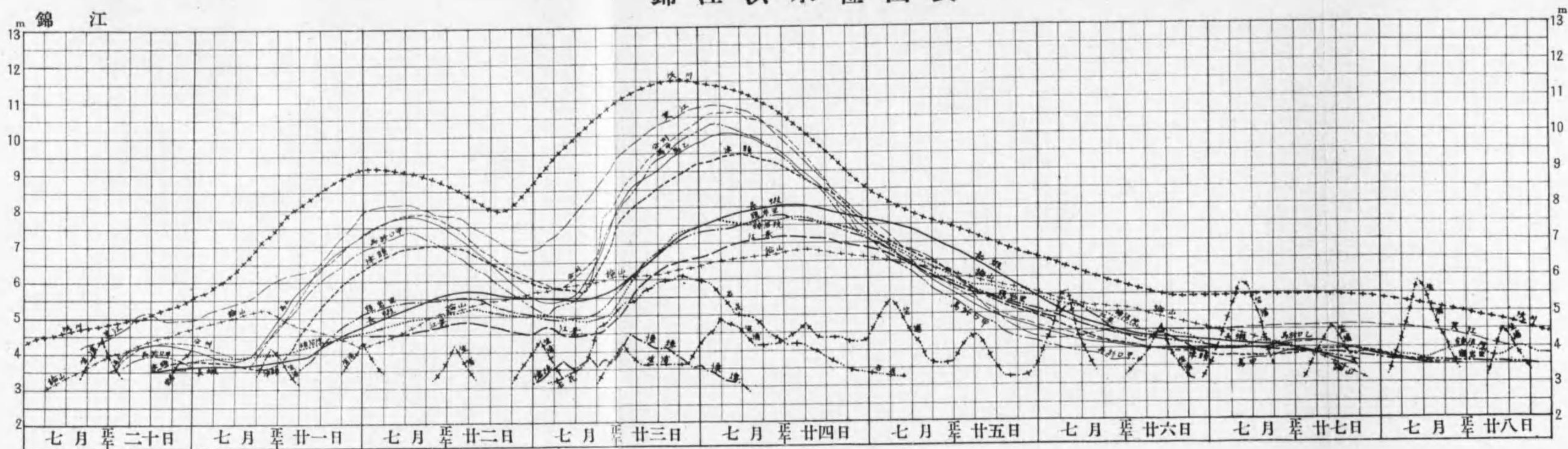




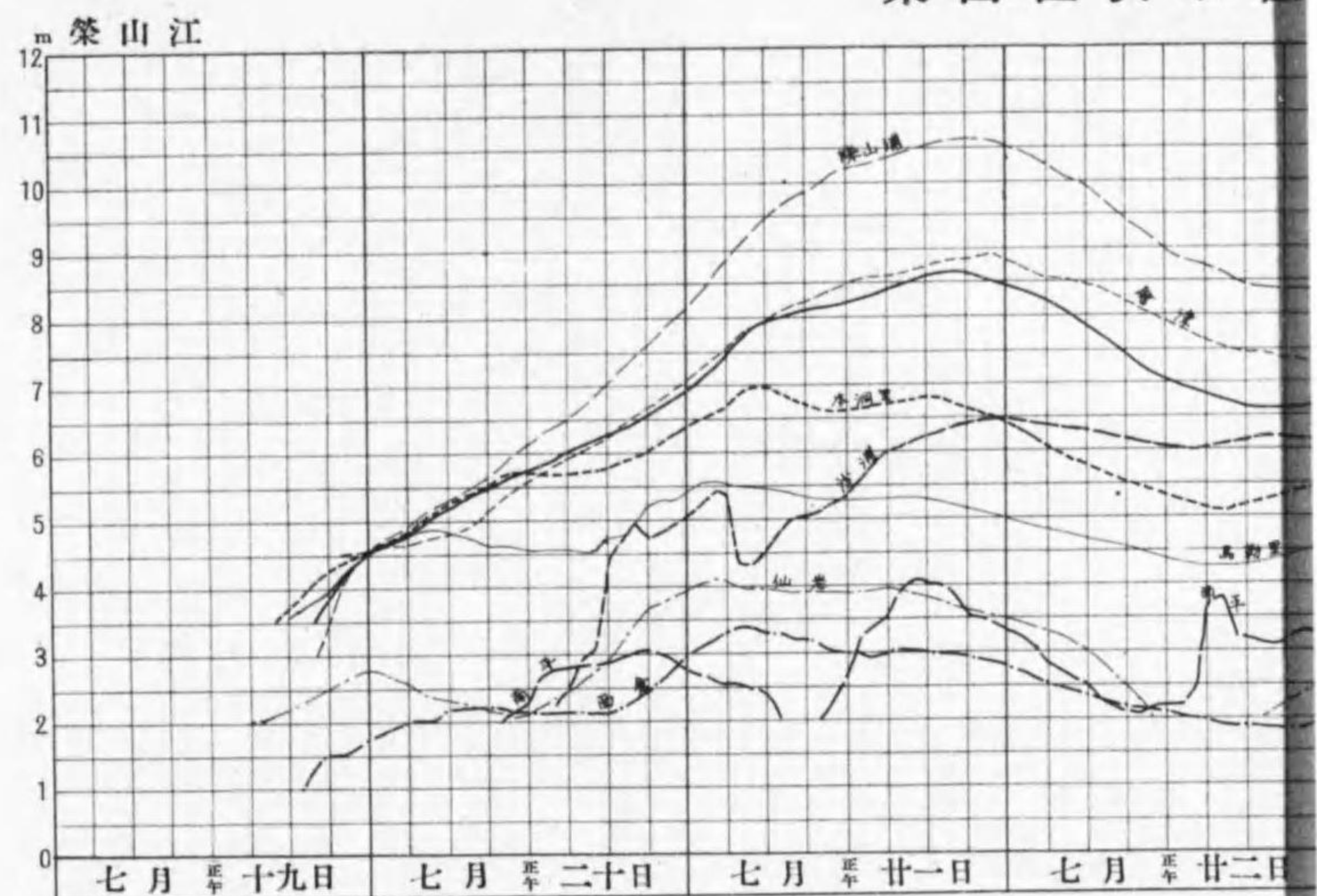




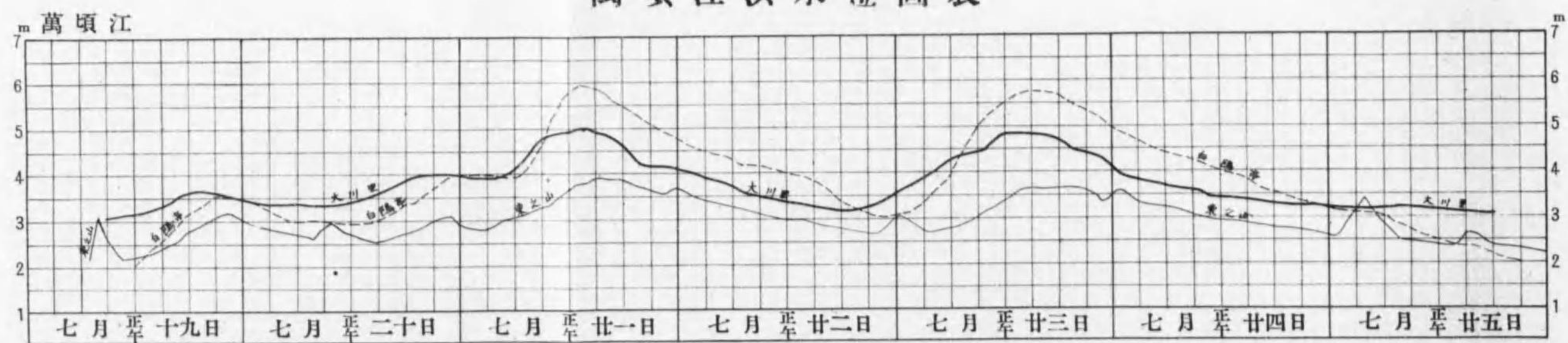
錦江洪水圖表



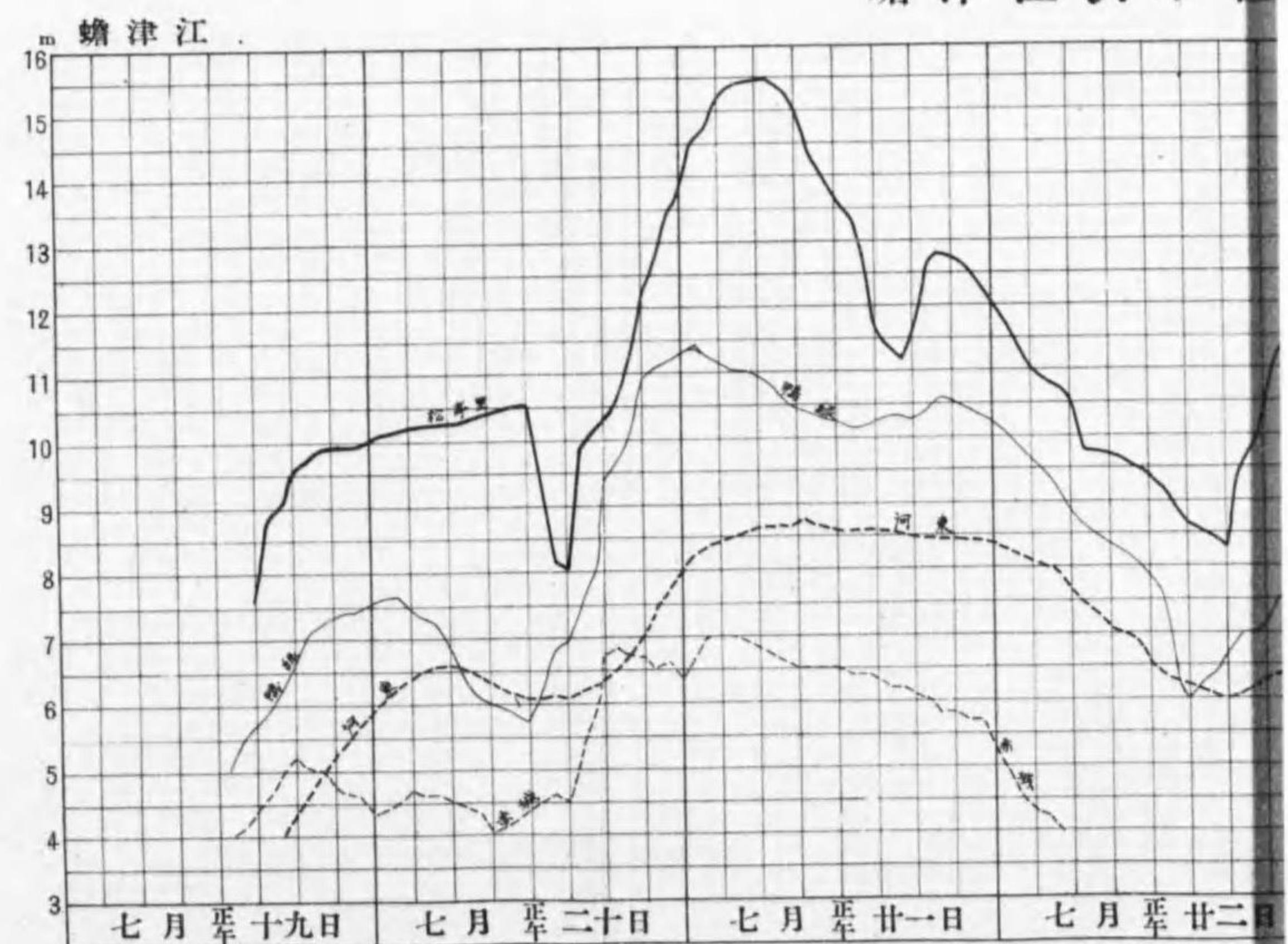
榮山江洪水圖表



萬頃江洪水圖表

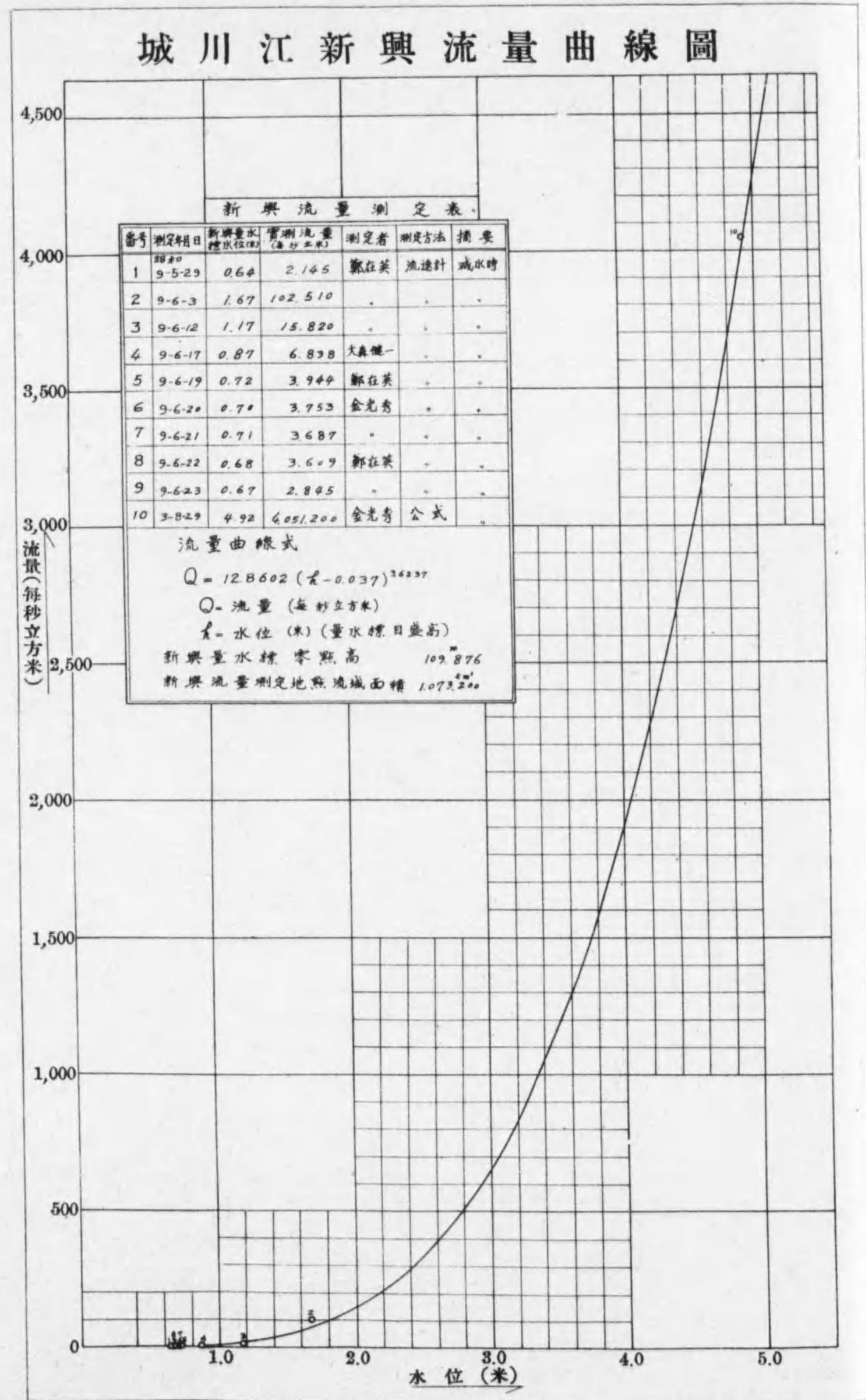


蟾津江洪水圖表





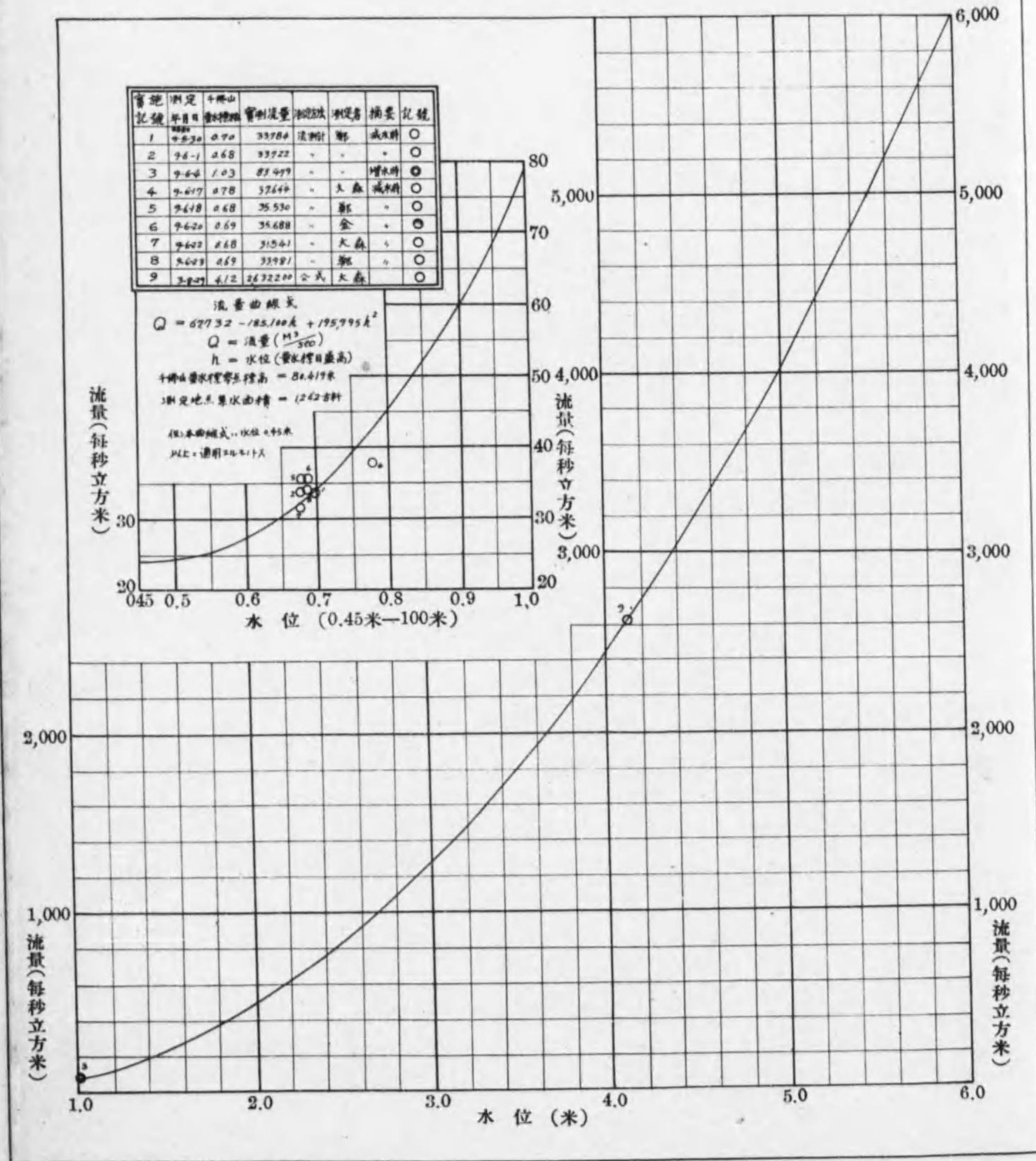
第九圖 城川江新興流量曲線圖





第十圖 城川江千佛山流量曲線圖

城川江千佛山流量曲線圖

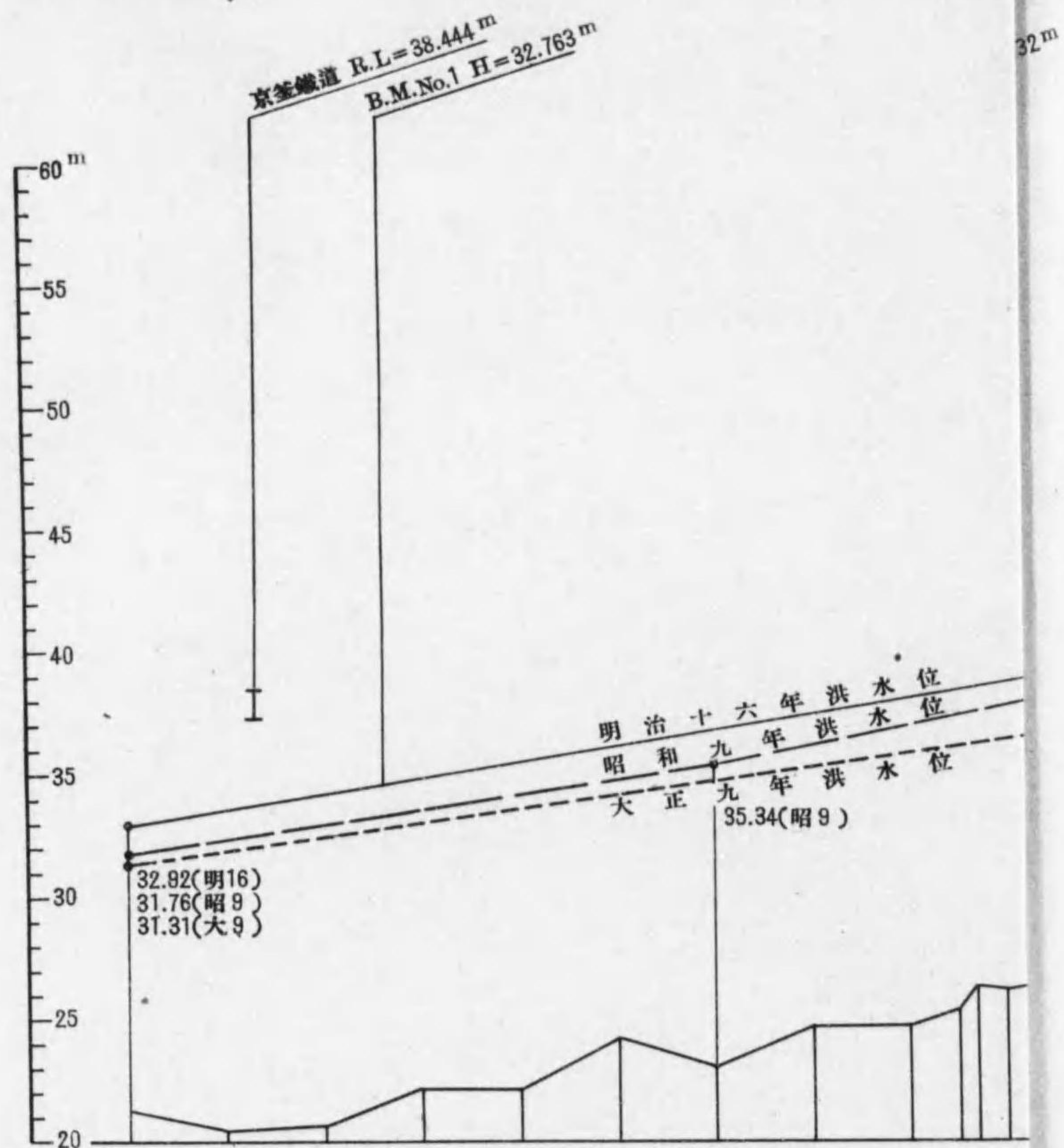




第十一圖


錦江河川測量縱斷面圖

縱橫  
二五  
百分之  
之一

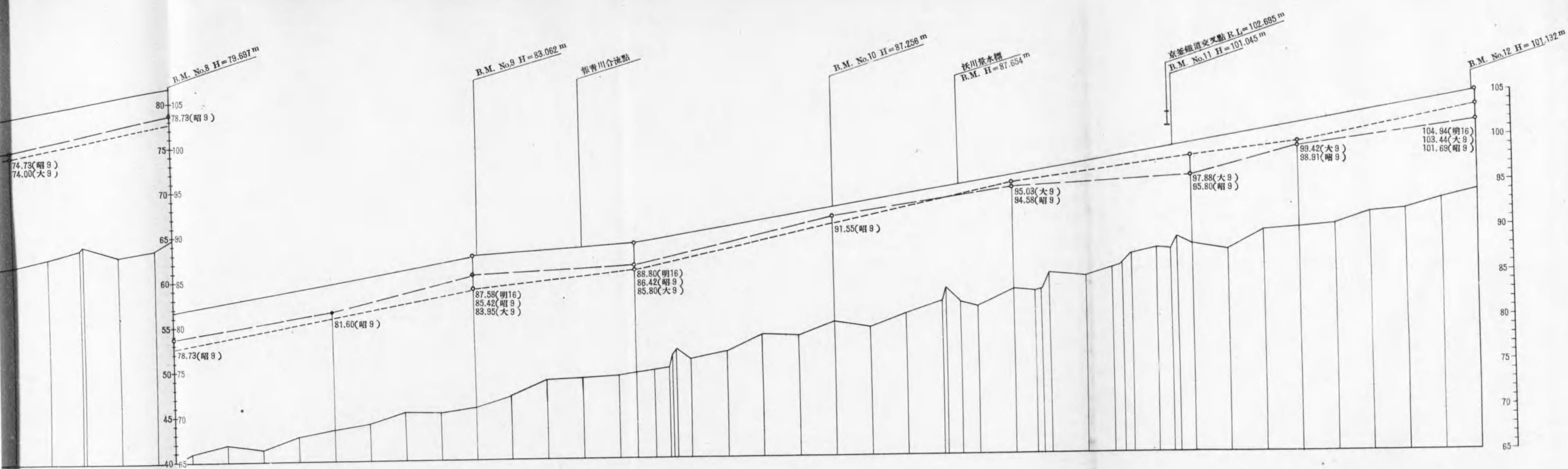


昭和九年 洪水高 (米)	35.34											
大正九年 洪水高 (米)	31.31											
明治十六年 洪水高 (米)	32.82											
河床高 (米)	21.22	20.43	20.54	22.15	21.89	24.20	22.96	24.70	24.70	25.24	26.25	26.13
測點 距離 (米)	0.0	1.0	2.0	3.0	4.0	5.0	6.0	7.0	8.0	8.5	8.7	9.0

圖 錦江河川測量縱斷面圖



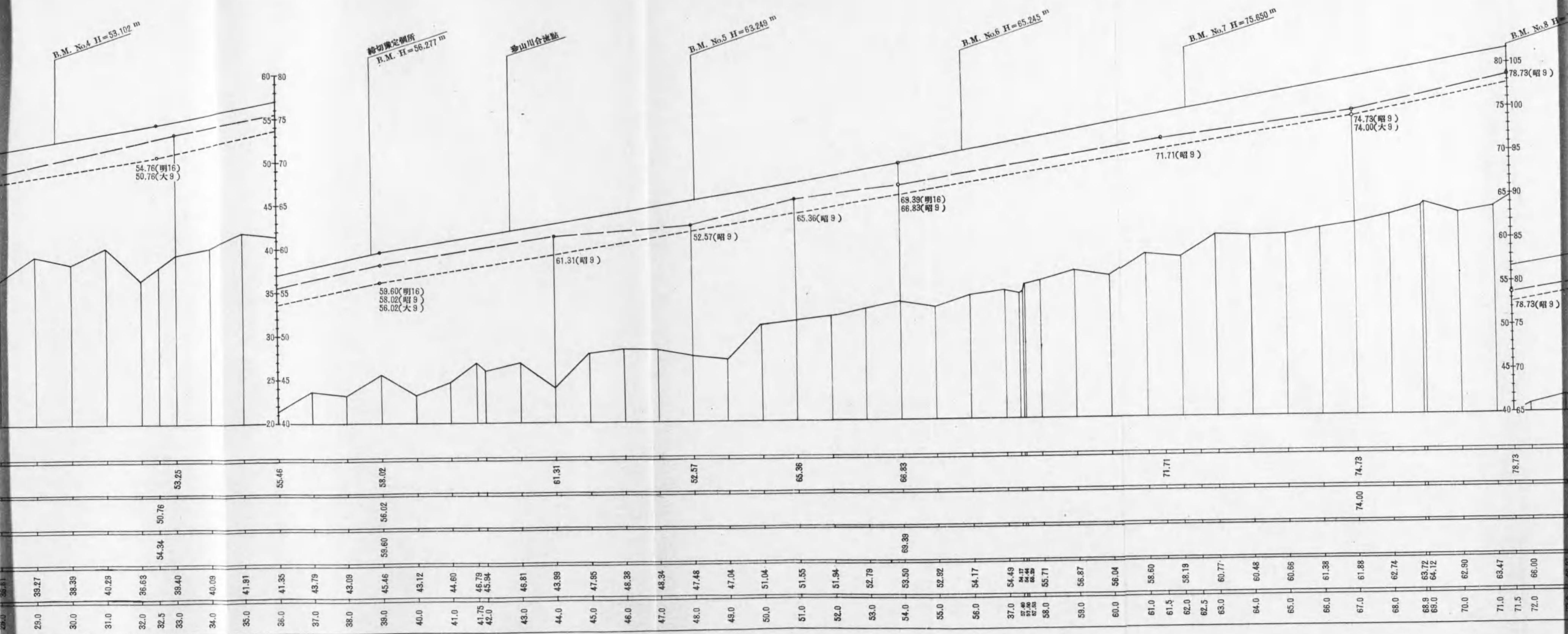




68.0	62.74	78.73	81.60	85.42	85.42	91.55	94.58	95.80	98.91	101.69
68.9	63.72	81.60	83.95	85.80	85.80	91.55	95.03	97.88	99.41	103.44
69.0	64.12	81.60	83.95	85.80	85.80	91.55	95.03	97.88	99.41	103.44
70.0	62.90	81.60	83.95	85.80	85.80	91.55	95.03	97.88	99.41	103.44
71.0	63.47	81.60	83.95	85.80	85.80	91.55	95.03	97.88	99.41	103.44
71.5	66.00	81.60	83.95	85.80	85.80	91.55	95.03	97.88	99.41	103.44
72.0	66.91	81.60	83.95	85.80	85.80	91.55	95.03	97.88	99.41	103.44
73.0	66.35	81.60	83.95	85.80	85.80	91.55	95.03	97.88	99.41	103.44
74.0	67.69	81.60	83.95	85.80	85.80	91.55	95.03	97.88	99.41	103.44
75.0	68.46	81.60	83.95	85.80	85.80	91.55	95.03	97.88	99.41	103.44
76.0	69.10	81.60	83.95	85.80	85.80	91.55	95.03	97.88	99.41	103.44
77.0	70.44	81.60	83.95	85.80	85.80	91.55	95.03	97.88	99.41	103.44
78.0	70.35	81.60	83.95	85.80	85.80	91.55	95.03	97.88	99.41	103.44
79.0	70.99	81.60	83.95	85.80	85.80	91.55	95.03	97.88	99.41	103.44
80.0	72.06	81.60	83.95	85.80	85.80	91.55	95.03	97.88	99.41	103.44
81.0	73.82	81.60	83.95	85.80	85.80	91.55	95.03	97.88	99.41	103.44
82.0	73.96	81.60	83.95	85.80	85.80	91.55	95.03	97.88	99.41	103.44
83.0	74.20	81.60	83.95	85.80	85.80	91.55	95.03	97.88	99.41	103.44
84.0	74.80	81.60	83.95	85.80	85.80	91.55	95.03	97.88	99.41	103.44
84.5	75.00	81.60	83.95	85.80	85.80	91.55	95.03	97.88	99.41	103.44
85.0	75.00	81.60	83.95	85.80	85.80	91.55	95.03	97.88	99.41	103.44
85.4	75.94	81.60	83.95	85.80	85.80	91.55	95.03	97.88	99.41	103.44
85.6	76.70	81.60	83.95	85.80	85.80	91.55	95.03	97.88	99.41	103.44
85.8	78.52	81.60	83.95	85.80	85.80	91.55	95.03	97.88	99.41	103.44
86.0	78.28	81.60	83.95	85.80	85.80	91.55	95.03	97.88	99.41	103.44
87.0	79.91	81.60	83.95	85.80	85.80	91.55	95.03	97.88	99.41	103.44
88.0	79.22	81.60	83.95	85.80	85.80	91.55	95.03	97.88	99.41	103.44
89.0	80.68	81.60	83.95	85.80	85.80	91.55	95.03	97.88	99.41	103.44
90.0	81.98	81.60	83.95	85.80	85.80	91.55	95.03	97.88	99.41	103.44
91.0	82.55	81.60	83.95	85.80	85.80	91.55	95.03	97.88	99.41	103.44
92.0	81.94	81.60	83.95	85.80	85.80	91.55	95.03	97.88	99.41	103.44
93.0	81.39	81.60	83.95	85.80	85.80	91.55	95.03	97.88	99.41	103.44
93.1	83.35	81.60	83.95	85.80	85.80	91.55	95.03	97.88	99.41	103.44
93.5	83.05	81.60	83.95	85.80	85.80	91.55	95.03	97.88	99.41	103.44
94.0	83.86	81.60	83.95	85.80	85.80	91.55	95.03	97.88	99.41	103.44
95.0	85.09	81.60	83.95	85.80	85.80	91.55	95.03	97.88	99.41	103.44
95.6	84.72	81.60	83.95	85.80	85.80	91.55	95.03	97.88	99.41	103.44
95.7	85.05	81.60	83.95	85.80	85.80	91.55	95.03	97.88	99.41	103.44
96.0	87.02	81.60	83.95	85.80	85.80	91.55	95.03	97.88	99.41	103.44
97.0	87.66	81.60	83.95	85.80	85.80	91.55	95.03	97.88	99.41	103.44
98.0	87.49	81.60	83.95	85.80	85.80	91.55	95.03	97.88	99.41	103.44
98.28	88.91	81.60	83.95	85.80	85.80	91.55	95.03	97.88	99.41	103.44
99.0	88.05	81.60	83.95	85.80	85.80	91.55	95.03	97.88	99.41	103.44
99.4	87.51	81.60	83.95	85.80	85.80	91.55	95.03	97.88	99.41	103.44
99.6	89.64	81.60	83.95	85.80	85.80	91.55	95.03	97.88	99.41	103.44
100.0	89.86	81.60	83.95	85.80	85.80	91.55	95.03	97.88	99.41	103.44
101.0	90.27	81.60	83.95	85.80	85.80	91.55	95.03	97.88	99.41	103.44
101.0	91.53	81.60	83.95	85.80	85.80	91.55	95.03	97.88	99.41	103.44
102.0	91.80	81.60	83.95	85.80	85.80	91.55	95.03	97.88	99.41	103.44
103.0	93.05	81.60	83.95	85.80	85.80	91.55	95.03	97.88	99.41	103.44
104.0	93.88	81.60	83.95	85.80	85.80	91.55	95.03	97.88	99.41	103.44
105.0	95.05	81.60	83.95	85.80	85.80	91.55	95.03	97.88	99.41	103.44
106.0	95.88	81.60	83.95	85.80	85.80	91.55	95.03	97.88	99.41	103.44
107.0	99.88	81.60	83.95	85.80	85.80	91.55	95.03	97.88	99.41	103.44
108.0	104.94	81.60	83.95	85.80	85.80	91.55	95.03	97.88	99.41	103.44







B.M. No.4 H=53.102 m

緯切線定例所  
B.M. H=56.277 m

釜山川合流點

B.M. No.5 H=63.249 m

B.M. No.6 H=65.245 m

B.M. No.7 H=75.850 m

B.M. No.8 H=78.73 m

54.76(明16)  
50.76(大9)

59.60(明16)  
58.02(昭9)  
56.02(大9)

61.31(昭9)

52.57(昭9)

65.36(昭9)

69.39(明16)  
66.83(昭9)

71.71(昭9)

74.73(昭9)  
74.00(大9)

78.73(昭9)

78.73(昭9)

53.25  
50.76  
54.34

55.46

58.02  
56.02  
59.60

61.31

52.57

65.36

66.83  
69.39

71.71

74.00  
74.73

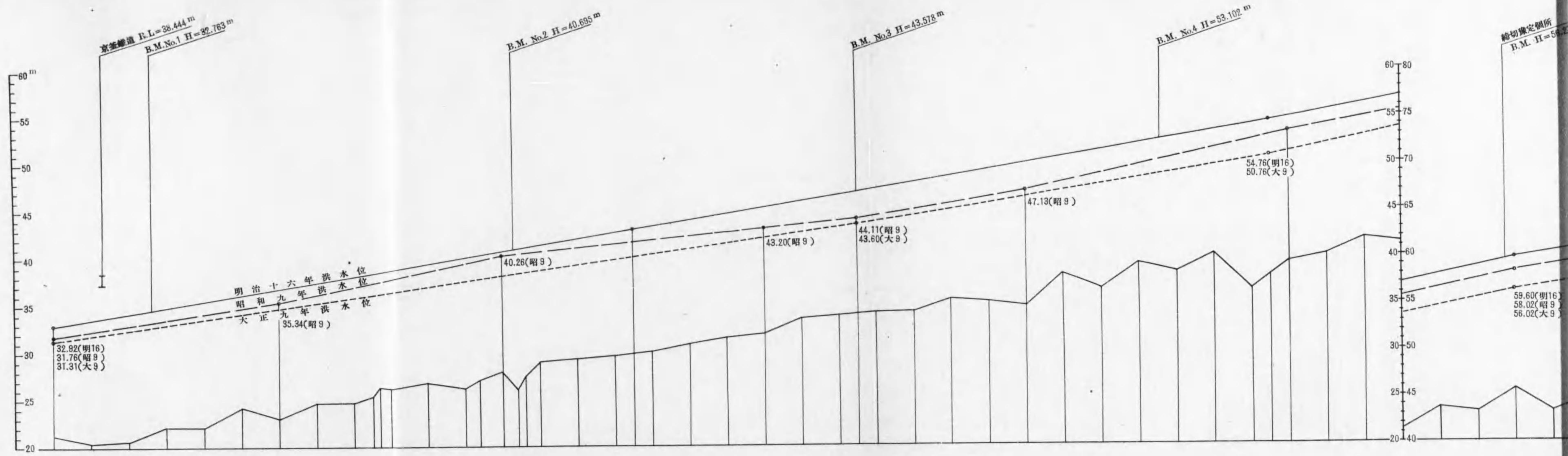
78.73

29.0 39.27  
30.0 38.39  
31.0 40.29  
32.0 36.63  
32.5 39.40  
33.0 40.09  
34.0 41.91  
35.0 41.35  
36.0 43.79  
37.0 43.09  
38.0 45.46  
38.5 43.12  
39.0 44.60  
40.0 46.79  
40.5 45.84  
41.0 46.81  
42.0 43.99  
43.0 47.85  
44.0 48.38  
45.0 48.34  
46.0 47.48  
47.0 47.04  
48.0 51.04  
49.0 51.55  
50.0 51.94  
51.0 52.79  
52.0 53.50  
53.0 52.92  
54.0 54.17  
55.0 54.49  
56.0 54.37  
57.0 54.44  
58.0 55.71  
59.0 56.87  
60.0 56.04  
61.0 58.60  
61.5 58.19  
62.0 62.5  
63.0 60.77  
64.0 60.48  
65.0 60.66  
66.0 61.38  
67.0 61.88  
68.0 62.74  
68.5 63.72  
69.0 64.12  
70.0 62.90  
71.0 63.47  
71.5 71.5  
72.0 66.00



第十一圖 錦江河川測量縱斷面圖

橫二百分之一



測點距離 (m)	河床高 (m)	明治十六年洪水水位 (m)	大正九年洪水水位 (m)	昭和九年洪水水位 (m)
0.0	21.22	32.92	31.31	31.76
1.0	20.43			
2.0	20.54			
3.0	22.15			
4.0	21.99			
5.0	24.20			
6.0	22.86			35.34
7.0	24.70			
8.0	24.70			
8.5	25.24			
8.7	26.25			
9.0	26.13			
10.0	26.79			
11.0	26.20			
11.38	27.11			
12.0	27.96			
12.4	26.08			
12.62	27.57			
13.0	28.14			
14.0	29.27			40.26
15.0	29.62			
15.5	30.01	43.08		
16.0				
17.0	30.85			
18.0	31.59			
19.0	31.98			43.20
20.0	33.49			
21.0	33.86			
21.5	34.10			44.11
22.0				43.60
23.0	34.16			
24.0	35.46			
25.0	35.22			
26.0	34.74			47.13
27.0	38.18			
28.0	36.61			
29.0	39.27			
30.0	38.39			
31.0	40.29			
32.0	36.63			
32.5		54.34		53.25
33.0	39.40			
34.0	40.09			
35.0	41.81			
36.0	41.35			55.46
37.0	43.79			
38.0	43.09			
39.0	45.46			58.02
40.0	43.12			56.02



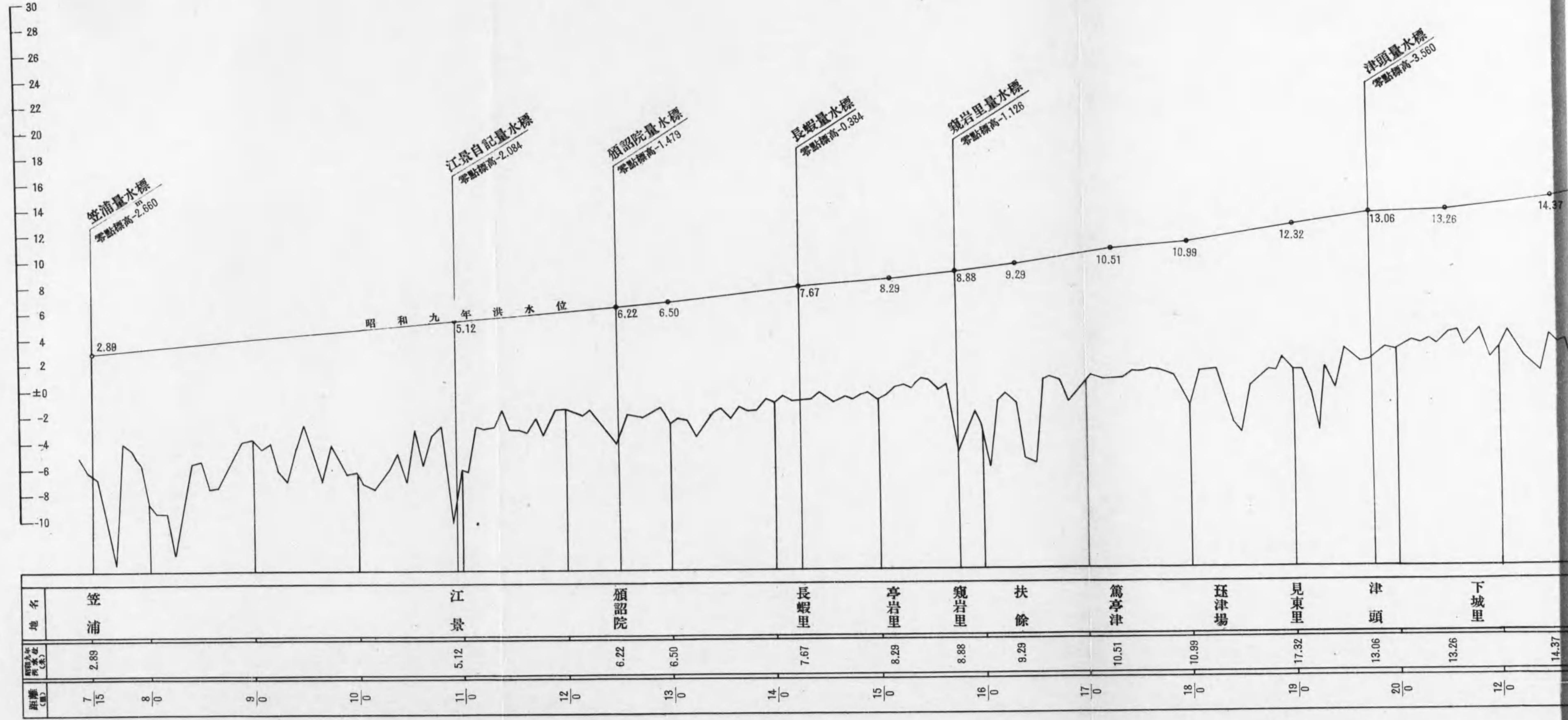




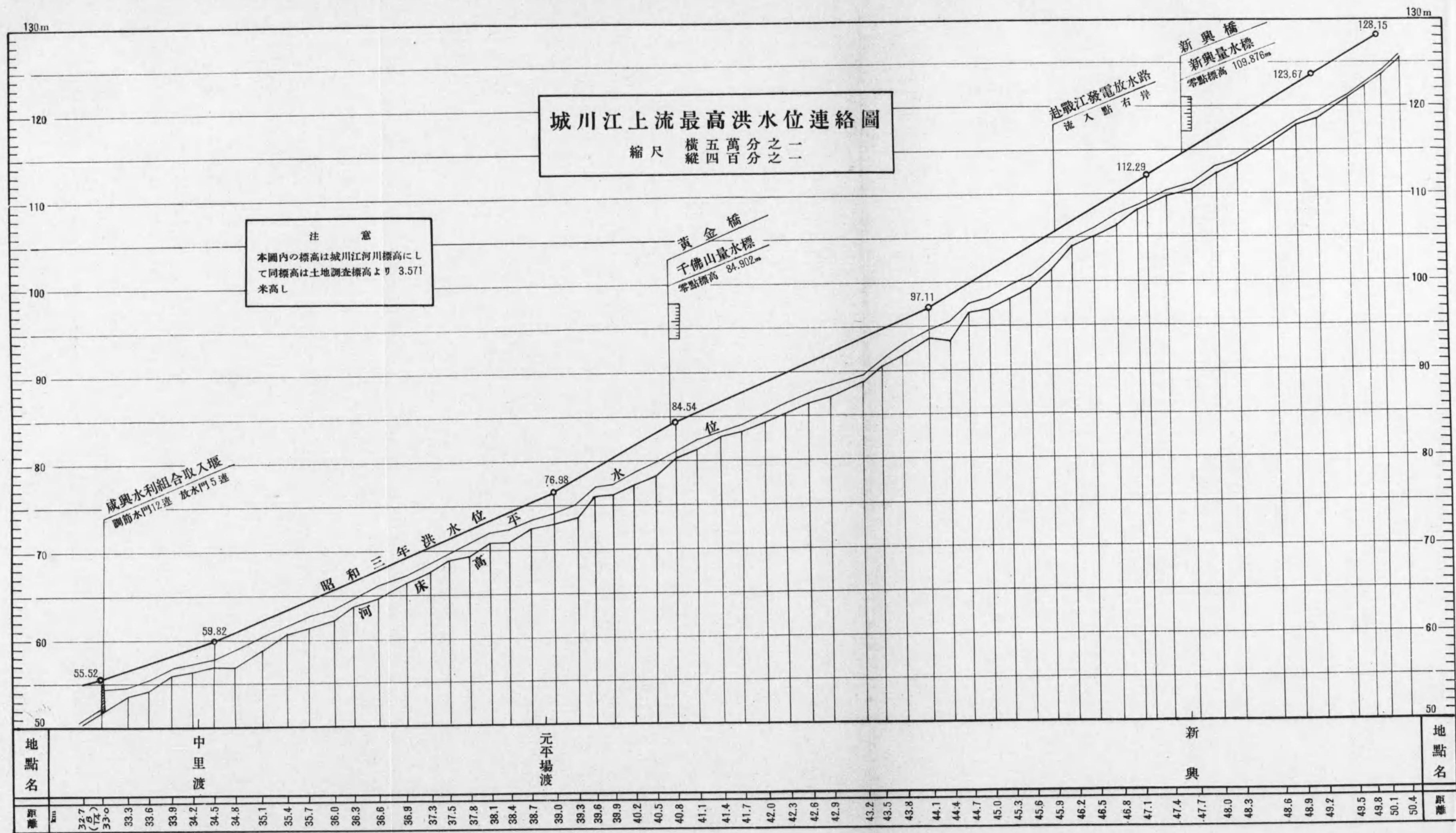
錦江中流部洪水水位連絡圖

縮尺


橫 二十萬分之一  
縱 二百分之一











時間	距離
1.00	1.00
1.05	1.05
1.10	1.10
1.15	1.15
1.20	1.20
1.25	1.25
1.30	1.30
1.35	1.35
1.40	1.40
1.45	1.45
1.50	1.50
1.55	1.55
1.60	1.60
1.65	1.65
1.70	1.70
1.75	1.75
1.80	1.80
1.85	1.85
1.90	1.90
1.95	1.95
2.00	2.00
2.05	2.05
2.10	2.10
2.15	2.15
2.20	2.20
2.25	2.25
2.30	2.30
2.35	2.35
2.40	2.40
2.45	2.45
2.50	2.50
2.55	2.55
2.60	2.60
2.65	2.65
2.70	2.70
2.75	2.75
2.80	2.80
2.85	2.85
2.90	2.90
2.95	2.95
3.00	3.00
3.05	3.05
3.10	3.10
3.15	3.15
3.20	3.20
3.25	3.25
3.30	3.30
3.35	3.35
3.40	3.40
3.45	3.45
3.50	3.50
3.55	3.55
3.60	3.60
3.65	3.65
3.70	3.70
3.75	3.75
3.80	3.80
3.85	3.85
3.90	3.90
3.95	3.95
4.00	4.00
4.05	4.05
4.10	4.10
4.15	4.15
4.20	4.20
4.25	4.25
4.30	4.30
4.35	4.35
4.40	4.40
4.45	4.45
4.50	4.50
4.55	4.55
4.60	4.60
4.65	4.65
4.70	4.70
4.75	4.75
4.80	4.80
4.85	4.85
4.90	4.90
4.95	4.95
5.00	5.00



朝鮮河川調査年報

附 表

昭和九年度

朝鮮總督府



# 朝鮮河川調查年報附表 (昭和九年度)

## 目 次

1. 雨 量 表..... 2—19頁
2. 既往最大雨量一覽表..... 22—39頁
3. 蒸 發 量 表..... 40—41頁
4. 水 位 年 表..... 45—174頁
5. 每洪水時最高水位一覽表..... 176—187頁
6. 水 位 總 括 表..... 190—195頁
7. 既往最高水位記錄表..... 198—203頁
8. 洪水被害統計表..... 206—267頁



# 1 昭和九年雨量表

## 目次

河	川	名	頁	數
鳴	綠	江	2-3	
清	川	江	"	
大	同	江	2-5	
禮	成	江	4-5	
漢		江	4-7	
安	城	川	6-7	
插	橋	川	6-9	
錦		江	8-9	
萬	頃	江	"	
東	津	江	8-11	
榮	山	江	10-11	
蟾	津	江	"	
洛	東	江	10-13	
兄	山	江	12-13	
安	南	大	川	"
龍	興	江	川	"
城	川	江	14-15	
北	南	大	川	"
端	南	大	川	"
輪	城	川	川	"
豆	滿	江	川	"
其		他	14-19	



昭和九年

觀測地名	一月	二月	三月	四月	五月	六月	七月	八月	九月	十月	十一月	十二月
	鴨 綠											
惠山鎮	0.4	2.0	9.8	13.9	16.5	46.4	249.9	119.7	23.2	—	0.5	0.0
惠山鎮(營)	0.7	3.8	12.8	20.4	20.7	112.6	231.2	118.8	94.4	6.5	17.3	1.2
甲山	2.3	3.8	1.5	18.5	32.3	107.9	139.9	120.0	72.5	2.0	21.0	—
豐山	1.2	6.7	22.9	22.8	30.4	135.8	170.1	204.2	88.0	0.3	27.5	4.0
三水	3.5	6.0	23.7	10.7	33.4	92.7	197.2	156.6	91.1	2.9	25.1	5.2
長津	0.0	1.8	4.8	0.0	28.0	140.8	211.2	199.4	82.9	26.8	25.7	0.0
厚昌	0.5	5.6	12.1	73.0	54.5	205.7	278.0	168.7	112.1	29.6	40.3	5.3
中江鎮	3.0	4.9	15.2	45.5	61.8	156.8	306.3	108.2	72.4	23.4	42.8	7.5
慈城	1.5	13.0	18.6	63.2	59.7	155.8	338.4	133.7	82.7	39.1	22.5	9.2
江界	1.0	11.4	15.6	79.7	59.2	211.6	265.1	243.3	103.7	23.8	42.1	3.4
楚山	1.2	9.4	11.8	52.2	36.7	142.3	206.6	276.9	77.9	32.5	46.6	6.0
昌城	4.5	4.0	26.0	56.7	44.7	208.0	356.5	469.0	63.8	49.5	47.1	0.1
義州	5.0	10.7	27.9	50.3	48.6	274.9	352.9	446.0	63.9	104.9	29.8	7.8
新義州	4.8	10.0	34.3	46.6	61.1	275.2	362.7	414.8	71.7	36.0	33.1	9.5
龍川	4.5	7.2	48.5	60.1	73.8	240.3	262.6	406.0	73.8	53.0	19.9	11.0
清 川												
熙川	8.2	28.1	32.3	103.3	54.7	243.0	405.5	520.0	86.0	21.6	39.9	7.0
北院	7.6	28.4	53.7	114.2	90.3	279.5	422.1	507.9	141.1	59.9	25.9	7.3
北鎮	4.8	17.5	38.2	90.3	58.7	258.8	528.9	714.6	91.8	28.6	38.2	8.0
雲山	9.0	20.5	43.3	104.0	49.0	265.8	433.5	465.0	60.0	33.0	18.6	0.0
价川	...	...	39.6	94.3	87.9	237.5	348.2	407.0	107.0	49.0	16.2	0.4
安州	0.0	25.3	36.4	100.8	34.4	187.3	435.7	398.7	148.0	64.6	14.1	6.5
立石	0.9	1.3	8.0	62.9	103.7	219.2	252.2	325.5	93.8	15.6	34.6	3.4
龜城	2.5	9.7	17.5	34.1	29.9	248.2	491.0	501.5	100.8	61.7	33.4	7.1
泰川	4.1	14.9	41.3	85.3	57.7	222.7	420.1	479.1	136.4	46.2	30.6	10.9
大 同												
社蒼	—	—	—	—	85.0	239.9	416.8	367.9	92.9	—	—	—
寧遠	0.0	0.0	0.0	82.9	96.1	273.1	473.4	420.5	128.9	34.7	32.4	5.3
孟山	8.8	39.5	73.5	105.9	70.6	305.1	407.6	601.3	109.5	68.0	40.3	10.6
德川	0.0	0.0	0.0	18.2	75.1	301.4	435.1	437.3	86.2	49.0	11.2	0.0
順川	—	—	...	11.5	65.0	225.9	382.5	582.4	139.0	17.0	—	0.0
成川	1.6	20.9	55.3	21.8	48.1	203.3	366.0	517.6	128.3	24.5	19.7	6.8
江東	1.0	36.0	42.5	96.5	61.7	164.2	448.1	433.9	123.9	39.0	34.6	16.7
陽德	0.0	0.0	10.0	63.0	58.0	239.7	305.5	488.7	110.3	27.5	13.0	3.0

雨量表 (耗)

年 計	日 最 大		二日間連続最大		三日間連続最大		連 續 最 大		觀 測 地 名
	起(月日)	雨 量	起(月日)至(月日)	雨 量	起(月日)至(月日)	雨 量	起(月日)至(月日)	雨 量	
江									
482.3	7-8	45.5	7-8~7-9	58.9	7-8~7-10	93.4	7-8~7-10	93.4	惠山鎮
640.4	7-8	44.5	7-8~7-9	50.0	7-8~7-10	80.7	7-7~7-20	135.0	惠山鎮(營)
521.7	9-8	37.2	9-7~9-8	38.7	9-7~9-9	40.2	7-29~8-2	59.0	甲山
713.9	8-2	33.5	8-1~8-2	63.3	7-31~8-2	68.3	7-26~8-12	214.0	豐山
648.1	7-8	38.4	8-5~8-6	42.9	7-8~7-10	71.3	7-21~8-2	97.2	三水
721.4	7-10	63.0	8-1~8-2	89.0	7-31~8-2	105.0	7-29~8-2	107.8	長津
985.4	7-8	70.0	7-7~7-8	70.9	7-7~7-8	70.9	7-26~8-2	111.2	厚昌
847.8	7-9	55.7	7-9~7-10	64.1	7-9~7-11	96.3	7-8~7-21	193.9	中江鎮
937.4	7-8	80.0	7-7~7-8	87.0	7-8~7-10	114.5	7-7~7-10	121.5	慈城
1,059.9	7-10	73.8	7-10~7-11	75.2	7-8~7-10	91.2	7-26~8-2	116.0	江界
900.1	8-5	73.0	8-4~8-5	94.7	7-31~8-2	99.3	7-31~8-2	99.3	楚山
1,329.9	8-17	198.7	8-16~8-17	242.5	8-15~8-17	243.6	8-15~8-22	289.0	昌城
1,422.7	8-17	204.5	8-16~8-17	237.5	8-16~8-18	248.8	8-16~8-22	327.1	義州
1,359.8	8-18	102.0	8-17~8-18	169.3	8-17~8-19	171.1	8-16~8-20	219.4	新義州
1,260.7	8-18	145.9	8-18~8-19	170.4	8-17~8-19	175.1	8-15~8-22	209.5	龍川
江									
1,549.6	8-2	160.0	8-1~8-2	232.0	7-31~8-2	275.0	7-30~8-2	276.5	熙川
1,737.9	7-24	95.1	8-1~8-2	172.1	7-31~8-2	186.8	7-24~7-27	216.3	北院
1,878.4	8-2	171.5	8-1~8-2	277.9	7-31~8-2	306.5	7-30~8-2	360.5	北鎮
1,501.7	8-17	225.0	8-17~8-18	252.0	8-16~8-18	267.0	8-15~8-19	283.0	雲山
1,387.1	7-26	85.2	8-2~8-3	120.8	8-1~8-3	182.5	7-31~8-4	200.6	价川
1,451.8	7-8	162.9	7-8~7-9	172.5	7-8~7-10	193.0	7-8~7-11	196.1	安州
1,121.1	8-1	97.9	8-1~8-2	116.9	7-31~8-2	129.0	7-31~8-2	129.0	立石
1,537.4	7-26	120.0	7-31~8-1	162.0	7-31~8-2	226.0	8-15~8-22	239.5	龜城
1,549.3	7-26	104.7	8-16~8-17	152.9	8-16~8-18	178.4	8-15~8-22	279.3	泰川
江									
—	7-10	86.9	8-1~8-2	117.3	7-8~7-10	162.8	7-26~8-2	263.8	社蒼
1,547.3	7-8	72.4	7-26~7-27	121.8	7-8~7-9	148.5	6-25~7-4	276.9	寧遠
1,840.7	8-22	105.0	8-1~8-2	171.6	7-31~8-2	202.2	6-25~7-4	270.4	孟山
1,413.5	8-22	90.7	7-26~7-27	110.3	7-31~8-2	140.6	6-25~6-30	182.8	德川
1,423.3	8-2	105.0	8-1~8-2	175.0	7-31~8-2	205.0	6-25~7-4	256.0	順川
1,413.9	8-22	114.2	8-1~8-2	166.1	7-31~8-2	201.2	8-15~8-24	250.9	成川
1,498.1	8-22	122.0	8-21~8-22	122.2	8-20~8-22	157.2	8-20~8-22	157.2	江東
1,318.7	8-22	150.0	8-21~8-22	152.5	8-20~8-22	166.5	7-31~8-7	265.0	陽德



昭和九年

觀測地名	一月	二月	三月	四月	五月	六月	七月	八月	九月	十月	十一月	十二月
	大同											
谷山	2.6	27.5	56.9	94.4	110.8	244.1	453.6	482.9	149.1	30.0	34.5	12.5
三登	2.4	10.6	12.9	34.4	88.2	89.0	304.9	322.5	126.1	32.3	36.1	11.2
平壤	1.4	14.7	30.9	75.4	68.7	142.8	488.5	418.1	161.6	41.3	38.9	12.9
平壤(農)	1.5	13.0	31.5	70.8	60.4	154.8	453.0	419.9	155.8	42.5	35.2	12.2
中和	3.3	0.6	1.1	90.5	68.1	164.8	255.4	290.4	135.9	56.7	33.9	16.0
江西	3.3	7.1	44.3	64.1	52.7	179.8	323.6	243.3	81.2	53.4	32.0	10.0
龍岡	3.4	6.0	33.6	56.1	52.6	174.4	338.4	240.9	141.5	71.4	35.7	11.4
黃州	2.4	15.8	49.3	56.4	54.4	116.3	277.0	256.4	149.1	43.6	24.8	19.3
新院	0.0	21.0	3.4	133.0	55.8	287.6	210.6	199.0	238.6	16.1	11.3	8.7
載寧	6.3	9.4	19.1	51.3	80.4	132.4	206.7	140.0	187.6	33.5	19.7	28.0
瑞興	3.2	17.9	23.5	60.0	83.0	223.3	188.9	262.6	141.6	16.5	2.0	14.5
沙里院	3.2	9.4	34.2	64.0	44.9	95.9	219.3	216.5	133.6	37.4	18.2	13.9
信川	3.8	14.1	36.4	65.0	70.0	111.0	185.5	147.9	268.7	34.5	21.9	26.3
安岳	4.6	14.6	29.5	57.6	51.5	110.2	294.1	117.5	183.1	33.6	27.4	29.9
鎮南浦	9.6	11.4	37.6	52.6	40.3	145.4	366.9	154.9	164.7	41.8	40.7	21.4
鎮南浦(農)	4.9	7.2	18.6	46.8	70.3	107.1	363.8	153.3	103.7	37.8	12.2	22.9
禮成												
遂安	4.3	25.5	44.6	76.0	93.2	175.4	407.8	353.5	160.5	32.0	34.9	19.6
新溪	6.0	7.5	30.7	81.0	122.7	268.4	290.1	425.2	174.0	31.5	20.5	15.5
平山	0.0	5.9	28.5	85.4	173.9	326.2	398.3	282.5	188.3	37.0	0.0	27.3
金川	5.1	16.1	41.6	97.9	166.2	247.3	241.1	257.9	198.8	25.9	23.0	23.8
白川	0.8	25.0	57.0	82.5	137.0	226.5	280.3	154.0	205.9	33.0	17.7	13.0
漢												
旌善	1.3	6.4	74.8	49.1	96.3	227.5	270.7	221.2	157.2	9.5	43.1	42.9
寧越	1.0	8.5	52.0	75.6	94.0	206.7	281.9	246.7	140.7	10.2	35.6	34.7
平昌	0.7	23.4	66.4	74.3	130.3	256.1	284.2	224.2	143.5	8.5	48.7	42.3
丹陽	1.4	31.0	50.9	61.6	97.3	191.0	449.0	227.9	184.1	14.0	53.5	49.0
堤川	6.5	11.5	45.2	73.6	120.1	273.2	464.3	250.0	149.0	9.7	44.8	30.0
忠州	2.7	24.6	43.6	61.9	115.0	226.4	367.0	178.8	156.6	16.0	43.2	48.0
忠州(郡)	4.2	24.2	59.6	81.7	139.9	228.0	360.3	177.5	140.0	13.4	50.3	38.3
槐山	4.5	23.0	55.7	69.2	88.4	222.3	487.0	203.1	139.0	20.0	41.0	83.0
陰城	0.0	32.2	10.5	92.0	80.0	249.2	376.9	192.2	136.6	4.2	61.5	51.4
橫城	—	—	9.5	67.4	114.0	185.9	231.4	185.5	165.8	13.3	47.4	0.0
原州	1.7	10.6	58.0	75.4	91.4	240.2	340.6	236.5	130.4	10.9	55.9	37.3
長湖院	0.0	1.0	5.0	50.0	20.0	67.0	65.0	22.0	5.0	—	3.0	12.0

雨量表 (耗)

年計	日最大		二日間連續最大		三日間連續最大		連續最大		觀測地名
	起(月日)	雨量	起(自) 止(至)	雨量	起(自) 止(至)	雨量	起(自) 止(至)	雨量	
江 (續)									
1,698.9	8-22	170.6	8-22~8-23	178.5	8-22~8-24	182.7	7-31~8-6	222.0	谷山
1,070.6	8-22	94.0	7-8~7-9	109.0	7-8~7-10	145.0	7-8~7-11	150.6	三登
1,495.2	7-8	123.1	7-8~7-9	208.5	7-8~7-10	223.3	7-8~7-12	273.0	平壤
1,450.6	8-16	160.1	7-8~7-9	192.6	7-8~7-10	234.7	7-8~7-11	236.7	平壤(農)
1,116.7	8-2	118.0	8-1~8-2	143.1	7-31~8-2	165.6	7-31~8-2	165.6	中和
1,094.8	8-2	106.4	8-1~8-2	126.9	7-31~8-2	145.4	7-31~8-2	145.4	江西
1,165.4	8-2	101.0	7-8~7-9	135.0	7-8~7-10	153.2	7-8~7-10	153.2	龍岡
1,064.8	7-9	90.9	8-1~8-2	101.8	7-31~8-2	115.5	7-8~7-11	118.6	黃州
1,185.1	9-4	110.0	9-4	110.0	9-4	110.0	8-14~8-20	130.6	新院
914.4	9-4	91.2	9-4	91.2	9-4	91.2	9-4	91.2	載寧
1,037.0	9-4	78.0	8-10~8-11	80.8	8-9~8-11	85.4	6-27~6-30	96.8	瑞興
890.5	8-6	89.1	8-6	89.1	8-6	89.1	8-6	89.1	沙里院
985.1	9-4	128.0	9-3~9-4	128.2	9-3~9-4	128.2	9-3~9-4	128.2	信川
953.6	9-4	90.3	7-8~7-9	92.4	7-9~7-11	94.4	7-7~7-11	98.8	安岳
1,087.3	7-9	136.0	7-8~7-9	177.2	7-8~7-10	195.4	7-8~7-12	196.3	鎮南浦
948.6	7-9	160.0	7-9~7-10	177.5	7-8~7-10	185.5	7-8~7-11	186.5	鎮南浦(農)
江									
1,427.3	7-9	131.2	7-9~7-10	147.6	7-9~7-11	169.8	7-8~7-11	179.4	遂安
1,473.1	9-4	75.0	5-7~5-8	99.0	7-31~8-2	131.0	7-31~8-6	217.8	新溪
1,553.3	7-31	118.0	7-31~8-1	133.0	7-31~8-2	146.0	6-27~6-30	155.4	平山
1,344.7	5-7	113.5	5-7~5-8	138.8	5-7~5-8	138.8	5-7~5-8	138.8	金川
1,232.7	9-4	99.4	5-7~5-8	121.0	5-7~5-8	121.0	6-25~7-3	203.8	白川
江									
1,200.0	7-22	106.6	7-22~7-23	112.4	7-22~7-24	118.5	7-22~7-24	118.5	旌善
1,187.6	7-22	140.0	7-22~7-23	156.0	7-22~7-24	164.5	7-22~7-27	175.0	寧越
1,302.6	7-22	120.0	7-22~7-23	125.1	7-22~7-24	138.8	7-17~8-1	211.0	平昌
1,410.7	7-22	150.0	7-22~7-23	208.0	7-22~7-24	209.5	7-22~7-27	216.0	丹陽
1,477.9	7-22	150.0	7-22~7-23	167.0	7-22~7-24	185.0	7-22~8-1	334.3	堤川
1,283.8	7-22	133.0	7-22~7-23	174.0	7-22~7-24	186.5	7-18~7-27	238.3	忠州
1,317.4	7-22	146.1	7-22~7-23	186.1	7-22~7-24	198.9	7-20~7-27	218.5	忠州(郡)
1,436.2	7-22	180.0	7-22~7-23	233.0	7-21~7-23	244.0	7-21~7-26	267.4	槐山
1,286.7	7-22	156.0	7-22~7-23	194.0	7-22~7-24	198.3	7-20~7-25	211.8	陰城
1,020.2	7-22	60.0	9-29~9-30	73.0	9-28~9-30	96.0	7-20~7-27	110.7	橫城
1,288.9	7-22	134.5	7-22~7-23	137.7	7-22~7-24	151.3	7-22~8-1	265.1	原州
250.0	6-25	20.0	6-24~6-25	40.0	4-8~4-10	50.0	4-8~4-10	50.0	長湖院



昭和九年

觀測地名	一月	二月	三月	四月	五月	六月	七月	八月	九月	十月	十一月	十二月
	漢											
驪州	0.0	26.2	56.5	73.5	98.1	213.3	353.2	223.5	146.9	12.0	48.6	35.9
利川	3.3	23.6	66.7	98.0	101.3	237.8	430.9	233.7	155.6	14.7	52.2	51.8
楊平	0.0	0.0	7.0	64.0	125.1	205.3	285.2	220.4	177.1	12.8	62.0	23.7
板陰里	—	—	—	—	85.7	160.5	213.6	335.9	228.1	—	—	—
淮陽	3.0	34.1	52.8	59.6	100.9	216.6	209.9	366.1	200.2	9.0	26.7	21.0
華川	4.0	20.5	70.1	68.0	83.9	197.6	198.1	215.7	176.3	7.2	18.6	25.0
麟蹄	0.0	0.0	2.6	28.3	86.4	159.1	210.9	253.8	160.7	56.2	30.3	6.5
蒼村	—	—	—	—	94.6	183.6	318.1	267.5	122.4	—	—	—
春川	5.0	19.0	74.1	62.5	100.6	198.2	255.8	251.6	238.1	9.9	45.4	32.3
加平	7.7	23.4	62.2	92.3	124.3	270.2	299.3	304.9	241.0	9.6	41.4	36.1
洪川	2.1	31.4	62.2	70.9	90.6	181.9	223.9	195.6	168.4	10.3	57.2	32.3
龍仁	4.7	26.3	65.8	108.1	126.6	249.9	341.3	244.2	168.4	24.8	47.6	62.3
廣州	3.9	21.7	65.9	79.4	97.8	219.6	309.9	277.8	169.2	15.1	65.9	41.6
楊州	4.6	27.5	46.4	101.8	118.6	215.4	240.6	167.4	270.7	15.5	47.4	36.8
清涼里	5.1	25.4	58.1	68.6	91.4	210.9	367.1	185.9	248.3	19.8	62.9	37.3
京城	5.3	19.6	50.5	87.4	82.7	149.3	356.9	184.1	202.7	14.6	57.3	34.2
永登浦	4.7	19.7	54.6	67.3	76.8	158.8	294.4	153.7	210.8	17.2	37.9	40.5
金浦	8.2	21.8	43.0	49.7	130.9	197.2	377.7	154.2	217.1	28.0	40.7	35.5
法洞	1.6	22.8	37.6	64.2	64.9	162.8	248.8	461.1	91.6	12.2	28.2	9.2
伊川	9.3	19.3	27.5	98.4	73.6	355.2	406.3	337.5	212.9	33.9	29.1	19.3
金化	0.5	16.7	46.5	75.4	123.5	258.6	299.3	283.5	156.2	13.8	41.4	25.1
鐵原	5.5	17.3	54.6	81.7	149.6	270.6	347.0	261.5	209.7	19.0	22.5	18.0
漣川	30.7	55.1	63.0	87.1	105.8	203.4	202.6	...	205.1	...	...	...
抱川	6.8	30.6	42.9	84.6	118.4	189.9	341.1	308.0	220.4	18.0	43.9	29.3
坡州	6.0	18.6	57.4	85.0	107.5	153.2	180.0	207.3	228.1	32.0	24.4	69.1
長湍	0.0	8.0	52.0	76.9	122.9	203.3	199.0	188.5	243.8	25.0	22.7	17.7
開城	3.9	16.7	55.7	93.7	137.0	222.5	219.6	222.8	244.1	22.8	15.8	22.0
安城												
安城	4.4	20.7	41.5	74.4	74.2	192.1	326.0	227.6	132.0	19.7	49.7	54.6
成歡	0.0	12.0	28.4	39.6	47.9	153.9	324.7	221.0	171.5	25.0	47.9	62.1
水原	3.2	20.8	39.3	72.6	103.2	198.3	321.6	231.4	168.0	17.8	63.8	51.8
振威	0.0	2.0	49.5	63.5	76.5	220.1	293.0	190.1	168.3	22.9	62.7	54.4
挿橋												
洪城	7.2	4.0	42.0	164.0	89.9	213.3	300.1	328.4	174.3	22.5	20.9	58.1
禮山	8.8	22.9	50.1	82.6	90.6	234.6	272.1	241.0	159.2	20.6	79.5	63.2

雨量表 (耗)

年計	日最大		二日間連続最大		三日間連続最大		連続最大		觀測地名
	起日 (月日)	雨量	起月日 (自至)	雨量	起月日 (自至)	雨量	起月日 (自至)	雨量	
江 (續)									
1,287.7	7-22	132.0	7-22~7-23	135.5	7-22~7-24	142.8	7-22~7-31	272.7	驪州
1,469.6	7-22	140.6	7-22~7-23	144.8	7-29~7-31	151.1	7-21~7-31	337.0	利川
1,182.6	7-22	84.4	8-13~8-14	93.6	7-22~7-24	95.9	7-22~7-28	133.0	楊平
—	8-22	80.6	8-22~8-23	107.8	8-22~8-24	117.1	7-8~7-27	132.5	板陰里
1,299.9	8-22	120.8	8-22~8-23	160.8	8-22~8-24	167.8	8-20~8-24	170.0	淮陽
1,085.0	9-4	97.0	9-4	97.0	9-4	97.0	7-24~8-1	150.8	華川
994.8	9-2	65.2	8-23~8-24	70.5	8-22~8-24	81.0	6-23~6-30	142.6	麟蹄
—	7-11	110.0	7-10~7-11	111.8	7-9~7-11	125.8	8-9~8-14	173.0	蒼村
1,292.5	9-4	86.3	9-4~9-5	107.6	9-4~9-5	107.6	7-22~7-27	130.4	春川
1,512.4	9-4	118.3	9-4~9-5	131.7	9-4~9-6	132.4	7-17~8-5	222.1	加平
1,126.8	7-11	54.5	8-13~8-14	70.0	9-28~9-30	83.6	6-23~6-30	136.3	洪川
1,470.0	7-22	128.0	7-22~7-23	130.5	7-22~7-24	133.1	7-22~7-31	244.4	龍仁
1,367.8	7-22	106.0	7-22~7-23	110.5	7-22~7-24	117.1	7-17~7-27	170.1	廣州
1,292.7	9-4	123.2	9-4~9-5	128.2	9-3~9-5	132.4	7-24~8-1	164.1	楊州
1,380.8	9-4	124.0	9-4~9-5	128.0	9-4~9-6	133.8	7-22~8-4	287.6	清涼里
1,244.6	9-5	97.2	9-4~9-5	104.4	7-28~7-30	125.0	7-25~8-1	197.4	京城
1,136.4	9-4	98.0	9-4~9-5	103.5	9-4~9-6	104.7	9-4~9-6	104.7	永登浦
1,304.0	7-30	141.0	7-30~7-31	159.3	7-29~7-31	160.2	7-29~7-31	160.2	金浦
1,205.0	8-22	115.2	8-22~8-23	119.1	7-31~8-2	145.5	7-31~8-6	266.7	法洞
1,622.3	7-31	100.4	7-31~8-1	119.4	7-31~8-2	167.7	6-25~6-30	222.9	伊川
1,340.5	6-25	88.8	6-25~6-26	101.3	6-25~6-27	109.8	6-25~6-30	198.5	金化
1,457.0	9-4	112.0	9-4~9-5	123.8	9-4~9-6	130.0	6-25~7-5	285.4	鐵原
...	...	...	...	...	...	...	...	...	漣川
1,433.9	7-31	121.4	7-30~7-31	172.2	7-30~8-1	174.1	7-29~8-5	198.0	抱川
1,168.6	9-4	121.0	9-4	121.0	9-4	121.0	9-4	121.0	坡州
1,159.8	9-4	137.6	9-4	137.6	9-4	137.6	9-4	137.6	長湍
1,276.6	9-4	143.0	9-4~9-5	143.1	9-4~9-5	143.1	6-25~7-5	181.0	開城
川									
1,216.9	7-22	130.0	7-22~7-23	146.8	7-21~7-23	155.0	7-17~7-31	254.8	安城
1,134.0	7-22	124.5	7-22~7-23	146.0	7-21~7-23	153.5	7-17~7-30	270.7	成歡
1,291.8	7-22	102.0	7-21~7-22	102.8	7-22~7-24	104.7	7-17~8-1	267.3	水原
1,203.0	7-22	146.6	7-22~7-23	159.1	7-21~7-23	162.1	7-17~7-24	204.4	振威
川									
1,424.7	7-22	104.6	7-22~7-23	131.7	6-23~6-25	143.8	7-17~8-1	281.6	洪城
1,325.2	7-22	102.4	7-22~7-23	119.1	7-21~7-23	125.8	7-17~7-31	256.3	禮山



昭和九年

観測地名	一月	二月	三月	四月	五月	六月	七月	八月	九月	十月	十一月	十二月
	挿 橋											
牙山	5.8	24.5	64.0	67.2	67.4	209.8	276.8	205.9	161.3	19.8	70.3	62.0
天安	13.0	29.0	79.0	61.0	79.2	206.1	288.6	194.5	158.3	16.5	50.0	42.0
錦												
長水	16.6	32.2	54.7	69.0	121.1	166.1	745.5	436.9	148.3	55.2	119.1	64.1
鎮安	25.3	27.8	50.9	89.9	108.3	154.9	583.6	351.6	126.9	40.8	77.4	43.1
茂朱	0.0	0.0	27.4	51.4	76.1	157.8	513.4	321.0	200.6	41.3	35.8	51.0
茂朱(學)	5.3	21.4	40.7	50.9	74.4	127.7	541.8	357.5	205.7	51.6	61.8	47.8
錦山	8.0	9.0	39.2	62.0	70.5	176.9	629.3	434.5	252.0	35.3	59.9	63.1
永同	13.0	11.0	92.0	59.5	67.7	148.5	567.2	332.5	161.3	28.7	49.3	5.44
沃川	—	—	51.3	66.3	68.1	167.6	562.9	416.4	205.3	24.4	72.5	75.5
報恩	2.8	25.5	36.6	73.3	89.4	219.8	520.9	370.2	144.1	35.1	89.3	38.7
大田	2.1	18.8	55.2	71.4	75.1	175.1	509.0	321.4	219.7	17.3	65.2	72.7
大田(農)	3.0	26.3	50.4	77.5	144.5	182.5	550.1	344.2	224.9	21.5	73.6	49.2
鎮川	1.0	30.0	51.5	96.0	108.5	245.5	415.5	206.0	176.5	0.5	47.3	64.9
清州	3.6	30.1	44.7	66.1	106.2	214.8	431.2	188.7	155.4	15.9	67.5	58.9
文義	3.0	5.0	39.0	36.5	92.4	137.2	495.0	260.7	98.8	5.1	62.8	65.7
燕岐	1.3	5.8	34.1	79.5	97.8	213.9	378.0	212.4	72.5	12.5	60.8	54.6
公州	5.6	28.6	47.5	81.6	106.8	247.2	503.5	314.6	182.7	15.5	65.1	86.3
青陽	5.9	16.4	29.2	63.0	90.1	298.3	362.7	247.9	175.0	14.4	66.8	54.9
扶餘	9.7	19.3	38.6	74.3	108.7	244.7	512.1	267.2	189.8	12.7	66.1	68.7
鴻山	12.4	0.0	45.5	114.9	123.5	293.3	612.3	375.3	219.5	19.4	80.0	65.0
論山	0.0	0.0	6.6	47.5	118.4	222.9	547.9	308.8	199.2	26.7	78.1	86.8
群山	5.8	2.2	37.9	84.2	88.2	196.5	464.7	357.9	163.7	23.8	67.0	57.8
萬 頃												
新月里	5.3	15.5	53.9	86.6	89.4	205.9	636.7	499.0	210.7	31.0	68.2	51.5
高山	2.6	0.1	23.7	78.5	92.1	220.8	628.8	439.7	180.0	32.6	63.1	55.7
所陽	7.2	24.9	55.1	78.9	87.7	220.6	706.8	363.7	43.2	42.1	73.8	39.4
全州	8.2	21.8	38.7	60.5	95.0	170.0	651.7	371.6	123.8	50.6	70.4	50.1
助村	5.9	19.2	34.1	71.0	76.1	186.1	586.6	293.3	128.3	29.1	58.8	51.6
裡里	2.6	19.2	38.8	74.5	81.7	188.0	581.1	332.6	155.1	25.8	63.7	56.7
臨岐	7.2	14.0	36.5	83.2	88.3	254.7	510.2	392.8	160.5	23.0	74.9	55.2
東 津												
井邑	13.7	10.1	28.8	64.6	96.9	148.6	733.0	378.0	104.1	22.0	65.4	47.8
金堤	0.0	0.0	0.0	72.7	96.3	182.7	590.9	357.5	124.9	41.3	76.6	45.3
扶安	19.2	6.9	44.6	92.3	86.2	183.1	621.6	346.0	129.3	34.9	95.2	78.5

雨量表 (耗)

年 計	日 最 大		二日間連続最大		三日間連続最大		連 続 最 大		観 測 地 名
	起 日 (月 日)	雨 量	起 月 日 (自 至)	雨 量	起 月 日 (自 至)	雨 量	起 月 日 (自 至)	雨 量	
川 (續)									
1,234.8	7-22	126.2	7-22~7-23	145.0	7-22~7-24	148.6	7-17~7-27	232.7	牙山
1,217.2	7-22	113.0	7-22~7-23	132.5	7-21~7-23	148.5	7-17~7-23	198.9	天安
江									
2,028.8	7-20	196.8	7-19~7-20	279.3	7-18~7-20	378.9	7-18~7-26	616.7	長水
1,680.5	7-20	129.9	7-19~7-20	197.1	7-18~7-20	256.1	7-17~7-25	436.5	鎮安
1,475.8	7-20	142.3	7-19~7-20	188.3	7-20~7-22	261.0	7-17~7-25	432.1	茂朱
1,586.6	7-23	124.6	7-20~7-21	178.3	7-19~7-21	252.9	7-18~7-26	434.6	茂朱(學)
1,839.7	7-22	170.0	7-22~7-23	254.0	7-20~7-22	302.8	7-17~7-25	523.8	錦山
1,585.1	7-22	123.0	7-22~7-23	179.5	7-20~7-22	250.5	7-17~7-25	427.7	永同
1,710.3	7-22	194.0	7-22~7-23	253.0	7-20~7-22	295.1	7-17~7-27	484.7	沃川
1,645.7	7-22	152.0	7-22~7-23	231.9	7-22~7-24	238.8	7-17~8-1	504.3	報恩
1,603.0	7-22	186.6	7-22~7-23	266.1	7-22~7-24	270.3	7-17~7-31	497.7	大田
1,747.7	7-22	192.4	7-22~7-23	268.0	7-22~7-24	272.2	7-17~7-31	528.5	大田(農)
1,443.2	7-22	173.0	7-22~7-23	209.0	7-22~7-24	219.0	7-17~7-27	284.0	鎮川
1,383.1	7-22	145.0	7-22~7-23	205.3	7-21~7-23	216.8	7-20~7-27	259.1	清州
1,301.2	7-22	215.9	7-21~7-22	238.1	7-20~7-22	266.6	7-18~7-22	315.6	文義
1,223.2	7-22	140.0	7-22~7-23	203.0	7-21~7-23	213.0	7-17~7-31	357.0	燕岐
1,685.0	7-22	180.2	7-22~7-23	269.4	7-21~7-23	272.2	7-17~8-1	484.8	公州
1,424.6	8-23	122.7	7-22~7-23	181.0	7-21~7-23	183.0	7-17~7-25	268.3	青陽
1,611.9	7-22	200.0	7-22~7-23	264.0	7-22~7-24	266.8	7-17~7-25	416.2	扶餘
1,961.1	7-22	220.0	7-22~7-23	302.5	7-22~7-24	307.3	7-17~7-25	462.9	鴻山
1,642.9	7-22	163.0	7-22~7-23	227.0	7-21~7-23	232.4	7-17~7-31	513.0	論山
1,549.7	7-22	121.8	7-22~7-23	168.9	7-20~7-22	192.0	7-17~7-31	411.8	群山
江									
1,953.7	7-22	174.0	7-22~7-23	217.0	7-20~7-22	344.0	7-17~7-31	574.3	新月里
1,817.7	7-20	168.0	7-19~7-20	210.0	7-20~7-22	326.0	7-17~7-25	531.0	高山
1,743.4	7-20	143.9	7-19~7-20	185.5	7-20~7-22	299.9	7-17~7-25	513.2	所陽
1,712.4	7-23	107.8	7-20~7-21	175.4	7-19~7-21	271.7	7-16~7-26	493.2	全州
1,540.1	7-20	171.2	7-19~7-20	211.8	7-20~7-22	319.4	7-17~7-31	520.5	助村
1,619.8	7-20	153.1	7-19~7-20	191.5	7-20~7-22	281.1	7-17~7-31	493.6	裡里
1,700.5	7-22	134.0	7-22~7-23	168.5	7-20~7-22	224.0	7-17~7-31	456.7	臨岐
江									
1,713.0	7-20	185.1	7-19~7-20	249.1	7-18~7-20	358.1	7-17~7-25	570.9	井邑
1,588.2	7-20	176.0	7-19~7-20	229.3	7-18~7-20	303.3	7-18~7-25	470.0	金堤
1,737.8	7-20	179.5	7-19~7-20	249.2	7-18~7-20	315.9	7-17~7-28	486.3	扶安



昭和九年

觀地	洞名	一月	二月	三月	四月	五月	六月	七月	八月	九月	十月	十一月	十二月
		<b>榮山</b>											
潭光長和羅成	陽州城順州平	7.5	20.5	38.4	68.5	160.5	134.5	781.2	247.7	124.4	52.6	62.7	58.4
		8.5	19.1	27.5	47.3	160.5	102.9	732.8	196.4	139.6	64.4	65.5	47.5
		16.4	8.2	35.3	71.9	153.8	82.2	704.7	325.4	125.6	57.3	...	45.8
		14.6	26.3	34.4	50.9	150.8	99.0	593.3	208.0	181.1	62.1	65.9	46.5
		20.4	16.2	26.5	66.2	180.4	146.8	697.4	211.9	152.6	69.9	46.3	38.8
		25.2	14.8	36.9	68.4	145.3	125.8	711.2	232.5	151.8	60.7	48.4	9.4
<b>轄津</b>													
任淳南谷求河	實昌原城禮東	13.8	18.7	32.8	61.0	125.6	161.4	780.3	341.1	112.6	50.7	62.5	45.2
		6.5	22.2	13.0	55.9	183.5	126.0	902.2	204.2	120.7	51.8	38.0	31.0
		0.0	0.3	29.5	61.0	160.6	94.0	900.0	172.2	144.2	31.7	60.5	35.7
		4.6	16.5	29.5	52.8	155.3	114.7	909.1	203.3	171.1	49.6	68.7	43.7
		5.0	15.2	56.9	205.5	521.5	163.5	520.5	215.6	197.9	54.1	70.6	23.0
		4.0	16.0	30.7	61.0	195.1	102.9	584.8	112.5	139.5	47.6	28.5	7.0
		1.1	14.6	60.1	128.0	401.0	242.5	548.7	313.8	240.8	53.8	42.1	50.7
<b>洛東</b>													
縣安英真青奉榮醴店開尙洛義軍義和安善知	洞東陽真青化州醴村慶州東城威興陸溪山禮	—	—	—	—	99.4	222.2	476.9	335.3	152.1	—	—	—
		—	11.7	43.2	38.2	92.4	152.0	502.5	200.6	105.0	21.0	27.7	11.0
		0.2	2.2	60.1	25.4	106.9	131.3	492.6	255.3	168.0	10.7	...	...
		1.0	15.3	48.7	38.0	92.2	103.6	487.9	199.2	149.0	16.5	33.7	52.7
		2.5	16.5	29.0	23.0	78.5	85.6	448.0	175.9	165.2	29.5	29.1	47.1
		0.0	11.2	49.4	53.7	101.6	199.1	477.8	244.3	159.6	21.5	38.3	31.7
		0.2	14.0	55.6	62.9	98.9	237.0	474.6	261.1	170.5	15.8	38.6	38.9
		0.1	15.5	35.0	31.8	85.7	213.9	531.5	243.7	163.1	17.5	43.7	41.8
		3.7	16.2	44.0	54.1	91.1	192.2	517.8	287.8	184.2	18.7	26.6	51.9
		4.0	17.5	58.9	55.9	151.3	246.5	431.0	316.0	144.0	43.4	49.0	44.2
		1.0	22.7	55.8	49.4	64.3	182.0	497.0	257.9	191.7	18.7	48.4	66.5
		1.2	19.8	45.9	47.7	85.3	112.7	435.7	299.4	187.3	27.8	38.4	58.2
		0.7	12.1	23.0	44.7	94.8	106.2	390.1	280.4	131.2	42.7	33.1	45.1
		0.5	19.7	34.5	36.6	108.6	125.6	398.6	238.9	163.8	43.3	39.3	48.3
		1.3	14.7	38.4	36.0	113.5	91.8	478.4	253.0	201.9	41.0	4.88	30.5
		0.0	10.7	46.0	36.0	120.2	98.1	427.3	266.8	182.9	66.9	47.7	47.0
		0.7	22.8	41.9	33.8	77.9	169.3	366.2	268.0	158.7	27.2	43.0	46.6
		—	36.0	21.4	43.0	76.6	141.5	439.3	327.5	162.2	22.5	40.3	55.5
		3.8	25.7	45.4	41.4	102.3	108.7	479.2	297.5	217.8	46.4	44.5	62.4

雨量表 (稻)

年計	日最大		二日間連續最大		三日間連續最大		連續最大		觀地	洞名
	起日(月日)	雨量	起月日(自至)	雨量	起月日(自至)	雨量	起月日(自至)	雨量		
<b>江</b>										
1,756.9	7-20	283.4	7-19~7-20	356.6	7-20~7-22	462.9	7-18~7-25	670.5	潭陽	陽州
1,612.0	7-20	231.3	7-19~7-20	374.1	7-19~7-21	462.3	7-18~7-25	665.0	光州	長城
...	7-20	222.4	7-19~7-20	316.7	7-18~7-20	401.9	7-18~7-29	615.8	和順	羅州
1,532.9	7-22	130.4	7-21~7-22	254.8	7-20~7-22	369.3	7-18~7-25	534.0	成平	
1,673.4	7-20	185.3	7-20~7-21	320.6	7-20~7-22	447.4	7-18~7-25	566.1		
1,630.4	7-20	255.0	7-20~7-21	400.5	7-20~7-22	547.8	7-18~7-25	657.4		
<b>江</b>										
1,805.7	7-20	197.0	7-19~7-20	261.0	7-18~7-20	344.0	7-18~7-25	547.0	任實	淳昌
1,755.0	7-20	252.0	7-19~7-20	329.0	7-18~7-20	441.0	7-18~7-25	694.2	南原	谷城
1,689.7	7-20	217.3	7-19~7-20	318.3	7-18~7-20	395.8	7-18~7-25	619.8	求禮	河東
1,818.9	7-20	191.0	7-19~7-20	380.4	7-19~7-21	438.4	7-16~7-25	667.7		
2,049.3	5-18	265.0	5-18~5-19	319.0	5-17~5-20	330.0	7-18~7-25	467.8		
1,329.6	7-22	104.6	7-21~7-22	162.6	7-20~7-22	252.6	7-17~7-31	487.8		
2,097.2	8-9	178.0	5-7~5-8	276.6	5-7~5-9	317.6	7-16~7-27	497.2		
<b>江</b>										
—	7-22	157.0	7-22~7-23	214.5	7-21~7-23	220.0	7-17~8-1	361.6	縣洞	東東
1,205.3	7-22	144.5	7-22~7-23	219.8	7-21~7-23	229.5	7-17~7-27	367.1	安陽	真寶
...	7-22	147.0	7-22~7-23	204.0	7-21~7-23	216.6	7-17~7-31	416.3	青松	
1,237.8	7-22	155.0	7-22~7-23	214.0	7-21~7-23	223.3	7-17~7-25	352.3		
1,129.9	7-22	146.0	7-22~7-23	200.5	7-20~7-22	207.2	7-17~7-27	345.2		
1,388.2	7-22	160.4	7-22~7-23	220.4	7-22~7-24	222.9	7-17~7-27	327.0	奉化	榮州
1,468.1	7-22	188.0	7-22~7-23	241.0	7-22~7-24	245.0	7-17~7-31	402.3	醴泉	店村
1,423.3	7-22	153.0	7-22~7-23	227.3	7-21~7-23	235.5	7-17~7-27	403.7	開慶	
1,488.3	7-22	175.0	7-22~7-23	257.8	7-22~7-24	265.5	7-18~7-31	461.5		
1,561.7	7-22	150.0	7-22~7-23	182.7	7-20~7-22	187.8	7-20~8-1	267.1		
1,455.4	7-22	154.0	7-22~7-23	241.0	7-20~7-22	266.0	7-17~7-26	442.9	尙州	洛東
1,359.4	7-22	119.5	7-22~7-23	185.0	7-20~7-22	209.7	7-17~7-25	357.7	義城	軍威
1,204.1	7-22	129.0	7-22~7-23	177.7	7-20~7-22	200.4	7-17~7-27	324.5	義興	
1,257.7	7-22	98.2	7-22~7-23	135.2	7-20~7-22	190.1	7-17~7-26	323.7		
1,349.3	7-20	112.0	7-22~7-23	154.0	7-20~7-22	212.0	7-17~7-25	391.6		
1,349.6	7-22	81.0	7-22~7-23	154.5	7-21~7-23	166.5	7-17~7-25	343.9	和陸	安溪
1,256.1	7-22	114.5	7-22~7-23	166.0	7-20~7-22	193.1	7-17~7-31	341.0	善山	知禮
1,365.8	7-20	87.0	7-22~7-23	119.5	7-20~7-22	179.0	7-17~7-25	302.0		
1,475.1	7-20	130.0	7-19~7-20	192.0	7-18~7-20	256.0	7-17~7-25	419.6		



昭和九年

觀測地名	年 計											
	一月	二月	三月	四月	五月	六月	七月	八月	九月	十月	十一月	十二月
<b>洛 東</b>												
金 泉	1.7	23.0	41.2	40.5	68.9	119.9	438.3	258.4	212.0	33.4	43.3	63.7
仁 同	1.2	18.8	35.1	45.5	102.2	88.8	590.0	186.4	220.7	51.6	63.2	58.5
漆 谷	1.5	23.7	36.7	47.4	112.5	108.8	593.6	197.5	249.7	34.6	40.2	52.9
星 州	0.0	10.5	42.5	51.8	108.8	117.1	603.1	231.0	255.7	36.2	52.0	59.3
永 川	0.0	8.2	20.5	46.7	93.3	80.2	567.7	224.0	241.5	16.5	26.0	53.4
琴 湖	0.1	19.5	23.8	48.9	82.8	72.4	606.5	248.0	252.5	21.5	30.9	51.5
慶 山	0.3	28.7	32.2	45.3	124.5	96.0	728.9	216.7	296.3	23.9	29.3	50.7
大 邱	0.3	19.0	34.6	39.6	85.4	81.6	601.0	206.2	192.6	31.9	34.6	57.7
達 城	0.2	17.3	30.9	36.6	92.0	89.1	596.5	198.1	208.8	25.7	34.3	57.5
玄 風	0.1	11.2	29.0	51.0	128.6	92.6	583.7	113.4	164.0	25.0	24.2	31.5
高 靈	1.0	23.0	37.4	73.8	126.7	135.5	583.8	174.1	165.4	27.1	27.5	49.8
居 昌	1.6	2.0	24.3	64.1	102.6	145.9	697.4	287.3	155.7	44.1	55.6	44.6
陝 川	...	...	...	...	...	111.4	572.8	219.4	165.6	33.3	...	...
昌 寧	0.4	21.8	22.1	51.6	147.8	35.1	532.8	186.9	215.0	38.1	15.3	19.8
咸 陽	3.0	16.0	51.6	65.6	111.1	105.2	701.4	169.4	147.4	43.3	70.8	56.7
山 清	1.3	16.6	54.9	45.0	152.6	114.7	633.1	200.7	229.3	38.8	47.8	54.5
晉 州	0.9	20.3	38.9	78.6	270.1	129.3	575.2	130.4	363.5	65.2	30.1	51.5
宜 寧	0.0	2.0	24.7	83.3	152.3	85.1	674.7	132.3	218.3	45.5	33.1	19.7
咸 安	1.2	23.2	41.0	65.0	152.0	96.1	686.0	133.3	359.6	72.2	30.6	61.5
清 道	0.0	27.1	40.0	59.0	194.7	82.7	704.8	322.0	315.2	57.8	33.9	56.2
密 陽	1.4	11.2	29.5	60.8	184.8	88.7	554.7	203.5	306.8	47.3	24.9	46.7
梁 山	2.0	5.9	44.3	50.5	215.6	100.7	633.3	170.2	339.1	17.3	32.2	47.5
金 海	0.5	...	36.9	70.3	247.2	119.2	548.1	184.3	341.3	55.5	14.0	50.4
<b>兄 山</b>												
慶 州	1.8	23.4	34.2	32.8	53.6	64.9	573.3	290.3	251.9	45.8	22.9	62.0
迎 日	0.2	0.3	47.5	38.6	63.6	69.0	539.6	330.7	253.7	8.8	46.2	81.1
浦 項	0.4	55.9	61.3	53.8	77.3	61.6	599.2	353.9	320.4	44.0	17.2	77.0
<b>安 邊 南</b>												
安 邊	—	46.6	103.2	35.0	70.6	137.5	143.1	345.2	75.9	5.8	37.1	29.5
<b>龍 興</b>												
館 坪 里	1.3	19.7	9.2	53.4	31.3	73.1	314.4	348.5	114.3	34.0	5.9	6.0
永 興	0.0	27.8	62.5	52.8	72.6	235.6	280.5	361.0	211.4	8.0	27.5	17.8
高 原	—	35.0	31.3	32.7	34.5	140.8	308.7	333.1	217.0	2.5	23.0	...

雨 量 表 (耗)

年 計	日 最 大		二日間連続最大		三日間連続最大		連 續 最 大		觀 測 地 名
	起 日 (月日)	雨 量	起 月 日 (自 至)	雨 量	起 月 日 (自 至)	雨 量	起 月 日 (自 至)	雨 量	
<b>江 (續)</b>									
1,344.3	7-20	116.0	7-19~7-20	153.2	7-18~7-20	207.2	7-17~7-25	352.7	金 泉
1,462.0	7-20	142.1	7-19~7-20	187.6	7-18~7-20	271.3	7-18~7-25	453.7	仁 同
1,499.1	7-20	119.6	7-19~7-20	167.6	7-20~7-22	245.8	7-17~7-25	438.2	漆 谷
1,568.0	7-20	141.5	7-19~7-20	201.5	7-20~7-22	290.5	7-17~7-25	514.2	星 州
1,378.0	7-18	138.0	7-18~7-19	191.3	7-18~7-20	319.8	7-18~7-25	471.9	永 川
1,463.4	7-18	142.0	7-18~7-19	197.5	7-18~7-20	333.6	7-18~7-25	502.1	琴 湖
1,672.8	7-20	155.7	7-19~7-20	226.4	7-18~7-20	352.1	7-18~7-26	543.0	慶 山
1,384.5	7-19	123.5	7-19~7-20	216.7	7-19~7-21	326.2	7-18~7-26	457.6	大 邱
1,387.0	7-20	131.5	7-19~7-20	202.7	7-18~7-20	302.4	7-18~7-26	453.3	達 城
1,254.3	7-20	144.9	7-19~7-20	217.9	7-18~7-20	304.3	7-18~7-26	494.6	玄 風
1,425.1	7-20	152.5	7-19~7-20	234.5	7-18~7-20	303.9	7-18~7-25	508.0	高 靈
1,625.2	7-20	186.3	7-19~7-20	276.9	7-18~7-20	358.7	7-16~7-29	571.7	居 昌
...	7-20	151.7	7-19~7-20	233.3	7-18~7-20	305.5	7-17~7-26	489.5	陝 川
1,286.7	7-20	127.0	7-19~7-20	218.4	7-19~7-21	299.1	7-18~7-25	493.3	昌 寧
1,541.5	7-20	227.5	7-19~7-20	333.5	7-18~7-20	384.0	7-18~7-29	589.6	咸 陽
1,589.3	7-20	139.6	7-19~7-20	229.6	7-20~7-22	304.0	7-18~7-25	504.3	山 清
1,754.0	7-21	133.5	7-20~7-21	250.4	7-19~7-21	347.4	7-18~7-25	517.7	晉 州
1,471.0	7-20	141.6	7-20~7-21	247.7	7-20~7-22	355.2	7-18~7-26	584.6	宜 寧
1,721.7	7-21	190.0	7-20~7-21	359.3	7-19~7-21	426.5	7-18~7-25	582.9	咸 安
1,893.4	7-20	187.0	7-19~7-20	293.0	7-19~7-21	384.0	7-18~7-25	579.1	清 道
1,560.3	7-20	154.6	7-20~7-21	282.1	7-20~7-22	324.0	7-18~7-25	502.4	密 陽
1,658.6	7-21	194.5	7-20~7-21	320.6	7-20~7-22	397.8	7-18~7-26	561.5	梁 山
...	7-21	203.7	7-20~7-21	300.2	7-20~7-22	379.4	7-18~7-26	526.8	金 海
<b>江</b>									
1,456.9	7-20	159.0	7-20~7-21	258.0	7-19~7-21	307.8	7-18~7-26	484.5	慶 州
1,479.3	7-20	130.0	8- 8~8- 9	198.0	7-18~7-20	276.0	7-17~7-26	481.0	迎 日
1,722.0	7-20	146.6	7-20~7-21	225.2	7-18~7-20	301.7	7-18~7-26	542.6	浦 項
<b>大 川</b>									
1,029.5	8-22	94.0	8-22~8-23	99.8	8-21~8-23	103.3	8-19~8-24	108.3	安 邊
<b>江</b>									
1,011.1	7- 1	40.3	8- 1~8- 2	62.7	8- 1~8- 3	86.5	8- 1~8- 5	117.3	館 坪 里
1,357.5	9- 4	98.0	9- 4~9- 5	137.8	9- 3~9- 5	138.4	7-23~8- 2	184.9	永 興
...	9- 4	93.0	9- 4~9- 5	137.5	9- 4~9- 5	137.5	9- 4~9- 5	137.5	高 原







昭和九年

觀測地	其											
	一月	二月	三月	四月	五月	六月	七月	八月	九月	十月	十一月	十二月
舒川	10.8	16.2	40.8	87.7	108.4	275.0	455.9	361.0	148.4	18.7	71.6	61.3
高敞	35.0	13.0	32.3	64.5	113.3	134.4	585.8	335.7	94.3	33.3	63.2	38.4
靈光	0.0	—	25.2	85.4	130.4	127.5	658.1	514.7	105.8	35.4	64.4	46.0
木浦	24.0	15.8	34.2	56.2	148.2	82.6	533.6	215.3	138.5	43.1	72.7	48.7
靈巖	19.2	14.4	36.6	53.9	167.1	105.2	501.6	270.7	168.5	55.4	52.6	40.4
海南	11.5	6.1	57.8	60.6	182.2	73.4	393.8	262.1	145.3	39.3	38.9	50.8
珍島	29.2	8.5	36.9	70.7	167.4	83.6	392.2	268.3	218.8	52.7	34.7	16.1
莞島	0.0	5.5	82.9	85.2	203.1	62.3	472.0	128.2	303.5	23.5	39.9	40.6
濟州	42.5	27.9	160.0	77.5	113.0	106.9	236.5	359.9	208.5	94.7	96.3	66.4
翰林	13.6	17.7	151.4	109.3	303.3	53.1	117.0	248.6	97.3	96.0	126.2	51.3
西城	16.0	17.7	221.8	178.9	491.6	144.6	275.7	208.8	491.9	70.0	176.0	54.2
城山	33.0	17.3	164.0	143.8	299.4	118.3	242.3	202.9	496.7	75.0	182.6	77.7
康津	10.9	10.0	41.0	78.5	195.0	112.0	500.2	241.0	193.0	51.5	50.0	52.5
長興	...	15.8	75.1	69.9	205.5	135.5	485.6	251.1	202.5	54.9	64.0	48.5
高興	0.0	9.7	...	62.3	246.0	72.0	575.5	...	...	...	43.5	...
順天	1.0	16.5	42.6	97.0	336.0	193.9	511.6	255.0	221.3	52.6	48.5	38.0
光陽	0.3	3.4	39.5	60.2	338.6	156.8	493.0	154.2	206.0	51.6	36.7	33.3
麗水	0.2	18.4	42.8	79.6	207.2	107.5	620.7	111.6	189.8	62.6	33.4	44.2
南海	—	19.8	37.9	132.3	304.9	147.9	708.2	99.4	275.7	74.3	43.3	58.7
泗川	0.5	23.6	48.9	79.8	270.5	90.5	633.2	124.8	278.9	79.5	37.1	56.4
固城	—	4.1	35.0	149.5	322.4	134.9	639.9	121.8	364.6	85.7	28.6	...
統營	0.2	19.2	46.3	111.6	264.6	133.2	564.1	113.3	400.8	54.8	35.0	44.8
馬山	1.3	8.7	45.3	85.0	268.2	144.0	643.5	130.4	363.5	77.7	35.6	48.2
釜山	4.2	11.0	54.0	82.2	201.5	102.5	607.4	84.4	448.3	57.8	42.9	76.3
東萊	...	3.5	...	72.4	295.0	152.9	582.7	149.0	280.8	85.2	35.9	70.1
蔚山	2.8	40.2	52.7	41.4	122.3	75.6	686.8	128.1	359.9	93.4	35.6	83.8
盈德	0.4	75.0	71.1	48.8	76.1	91.0	519.1	249.4	206.2	31.4	25.8	110.3
鬱陵	319.9	30.7	141.9	52.4	70.8	213.6	264.5	147.0	204.5	41.2	66.2	54.8
蔚珍	—	6.0	11.6	44.1	62.4	89.8	484.7	306.3	217.3	23.8	21.2	60.7
三陟	—	63.5	103.0	41.9	52.0	106.8	175.8	162.3	297.8	4.5	20.1	21.2
江陵	0.9	63.9	97.5	52.3	60.9	131.4	216.2	182.2	257.5	45.9	21.4	104.6
高城	—	0.0	5.0	38.0	51.0	109.0	186.0	223.0	234.8	26.6	28.0	31.5
溫井	5.0	93.5	154.5	51.5	71.7	129.0	345.5	352.0	359.2	12.7	52.5	38.0
通川	—	69.2	128.5	41.3	78.6	167.2	249.1	310.7	268.2	34.5	30.0	39.3
元山	—	38.8	94.5	50.7	55.8	94.5	235.8	378.8	211.2	17.1	31.2	27.1
文川	—	34.3	52.7	38.7	56.1	164.2	299.3	383.3	223.6	13.7	48.0	33.2

雨量表 (耗)

年計	日最大		二日間連續最大		三日間連續最大		連續最大		觀測地
	起(月)	日(日)	起(自)	日(至)	起(自)	日(至)	起(自)	日(至)	
1,655.8	7-23	135.3	7-22~7-23	233.3	7-21~7-23	237.6	7-17~7-31	431.4	舒川
1,543.2	7-20	195.0	7-19~7-20	263.9	7-18~7-20	358.9	7-18~7-25	523.3	高敞
1,792.9	7-20	250.0	7-19~7-20	336.0	7-18~7-20	437.0	7-18~7-25	594.2	靈光
1,412.9	7-21	178.6	7-21~7-22	347.1	7-20~7-22	440.9	7-18~7-26	496.6	木浦
1,485.6	8-9	151.0	7-21~7-22	271.6	7-20~7-22	375.6	7-18~7-25	451.1	靈巖
1,321.8	7-21	165.5	7-21~7-22	247.0	7-20~7-22	303.5	7-18~7-25	376.0	海南
1,379.1	7-23	155.5	7-22~7-23	287.2	7-21~7-23	329.9	7-19~7-25	389.8	珍島
1,446.7	7-19	179.0	7-18~7-19	240.0	7-19~7-21	305.0	7-18~7-24	442.4	莞島
1,590.1	8-8	187.6	8-8~8-9	307.8	8-8~8-9	307.8	8-8~8-9	307.8	濟州
1,384.8	8-8	160.7	5-8~5-9	238.0	5-7~5-9	241.0	5-7~5-9	241.0	翰林
2,347.2	9-7	202.0	5-8~5-9	301.2	5-7~5-9	357.9	5-5~5-9	395.5	西城
2,053.0	9-7	157.8	5-8~5-9	211.9	5-7~5-9	237.5	9-12~9-16	281.1	城山
1,535.6	7-21	137.0	7-20~7-21	232.0	7-19~7-21	332.0	7-18~7-25	480.2	康津
...	8-9	140.0	7-21~7-22	231.6	7-20~7-22	271.2	7-18~7-25	454.1	長興
...	7-19	248.0	7-19~7-20	326.0	7-19~7-21	461.0	7-18~7-24	565.5	高興
1,814.0	5-8	145.0	5-7~5-8	240.0	7-19~7-21	279.2	7-18~7-27	462.9	順天
1,573.6	5-8	141.9	5-7~5-8	250.2	7-19~7-21	298.8	7-18~7-25	470.4	光陽
1,518.0	7-21	243.6	7-20~7-21	347.6	7-19~7-21	477.8	7-18~7-25	592.3	麗水
1,902.4	7-21	221.7	7-20~7-21	362.3	7-19~7-21	514.3	7-18~7-26	656.7	南海
1,723.7	7-21	167.0	7-20~7-21	325.0	7-19~7-21	418.1	7-18~7-26	582.2	泗川
...	7-21	250.3	7-20~7-21	326.7	7-19~7-21	442.2	7-18~7-25	603.9	固城
1,787.9	7-21	193.5	7-20~7-21	255.9	7-21~7-23	364.5	7-18~7-25	533.2	統營
1,851.4	7-21	242.0	7-20~7-21	362.5	7-20~7-22	435.5	7-16~7-26	604.2	馬山
1,772.5	7-21	165.7	7-20~7-21	293.6	7-20~7-22	379.0	7-18~7-26	578.6	釜山
...	7-21	167.0	7-20~7-21	261.0	7-21~7-23	362.9	7-18~7-25	556.4	東萊
1,722.6	7-21	217.3	7-20~7-21	313.4	7-21~7-23	383.9	7-18~7-26	603.5	蔚山
1,504.6	8-9	120.0	7-22~7-23	200.0	7-21~7-23	221.0	7-16~7-26	407.8	盈德
1,607.5	7-22	98.0	7-22~7-23	151.0	7-21~7-22	155.2	7-17~7-27	209.7	鬱陵
1,327.9	7-22	182.0	7-22~7-23	244.0	7-22~7-24	253.0	7-16~7-26	354.8	蔚珍
1,048.9	9-13	90.0	9-5~9-6	136.0	9-5~9-6	136.0	9-5~9-6	136.0	三陟
1,234.7	12-31	83.5	9-4~9-5	97.9	9-29~10-1	113.0	7-16~7-26	146.0	江陵
933.9	9-4	100.5	9-4~9-5	105.8	9-4~9-5	105.8	9-4~9-5	105.8	高城
1,665.1	9-4	148.0	9-4~9-5	192.6	9-3~9-5	193.7	7-8~8-25	566.0	溫井
1,416.6	8-22	95.0	9-4~9-5	137.0	9-4~9-5	137.0	7-17~8-2	172.8	通川
1,235.5	9-5	114.9	9-4~9-5	126.1	9-4~9-5	126.1	7-8~8-3	249.7	元山
1,347.1	8-22	103.8	9-4~9-5	113.5	9-4~9-5	113.5	7-8~8-7	409.6	文川



昭和九年

觀測地	一月	二月	三月	四月	五月	六月	七月	八月	九月	十月	十一月	十二月
其												
定平	—	17.2	74.0	40.0	79.7	233.3	322.1	385.8	248.6	6.3	24.8	...
洪原	0.0	12.0	21.7	38.5	84.8	224.5	171.5	240.4	122.9	4.0	42.6	9.6
利原	—	8.7	54.1	46.8	88.0	88.2	127.4	250.1	172.7	2.3	44.8	11.7
城津	7.7	3.5	39.7	13.4	99.2	202.7	176.1	184.1	198.5	1.8	54.5	3.5
吉州	4.6	2.6	16.0	10.8	75.4	192.4	113.7	189.9	173.7	0.7	34.5	1.4
明川	5.0	1.3	15.5	10.7	48.5	109.5	112.8	110.2	191.2	2.5	38.2	1.5
鏡城	3.0	0.5	29.5	7.6	54.6	117.6	221.2	151.8	255.4	1.0	62.6	0.1
雄基	0.0	0.0	48.8	4.8	100.0	143.6	276.3	251.3	278.3	3.8	13.9	0.0

雨量表 (耗)

年計	日最大		二日間連続最大		三日間連続最大		連続最大		觀測地
	起日 (月日)	雨量	起月日 (自至)	雨量	起月日 (自至)	雨量	起月日 (自至)	雨量	
他 (續)									
...	9-4	173.0	9-4~3-5	205.0	9-4~9-5	205.0	7-24~8-2	219.8	定平
972.5	9-4	69.2	8-1~8-2	104.9	7-31~8-2	131.4	7-29~8-3	133.9	洪原
894.8	8-1	67.0	8-1~8-2	103.5	7-31~8-2	120.5	7-29~8-2	133.6	利原
984.7	6-2	116.5	6-2~6-3	124.0	6-2~6-3	124.0	7-26~8-3	140.4	城津
815.7	9-8	87.0	9-8	87.0	8-9~8-11	93.8	7-26~8-5	103.6	吉州
646.9	9-8	63.0	9-4~9-5	114.0	9-4~9-6	115.6	9-4~9-6	115.6	明川
904.9	9-5	119.5	9-4~9-5	147.6	9-4~9-6	147.8	9-4~9-11	247.8	鏡城
1,120.8	8-10	92.2	8-10~8-11	110.5	8-10~8-12	123.8	7-17~8-3	200.7	雄基



## 2 既往最大雨量一覽表

### 目次

河	川	名	頁	數
鴨	綠	江	22-23	
清	川	江	"	
大	同	江	22-25	
禮	成	江	24-25	
漢		江	24-27	
安	城	川	26-27	
插	橋	川	28-29	
錦		江	"	
萬	頃	江	"	
東	津	江	30-31	
榮	山	江	"	
蟾	津	江	"	
洛	東	江	30-33	
兄	山	江	32-33	
安	邊 南	大 川	34-35	
龍		江	"	
城	興	江	"	
北	青 南	大 川	"	
端	川	大 川	"	
輪		川	"	
豆	城	江	"	
其	滿	他	34-39	



既往最大雨

観測地名	年最大		月最大		日最大		二日間連続	
	年次	雨量	年月	雨量	起(年月日)	雨量	起(自年月日至月日)	雨量
<b>鴨 緑</b>								
惠山鎮	大正 3	927.4	大正 15-8	326.0	大正 3-9-12	125.0	大正 3-9-11~9-12	
惠山鎮(管)	昭和 9	<b>640.4</b>	昭和 9-7	<b>231.2</b>	昭和 9-7-8	<b>44.5</b>	昭和 9-7-8~7-9	
甲山	〃 3	786.0	大正 14-8	291.4	大正 3-9-12	113.6	大正 3-9-11~9-12	
豊山	〃 3	926.8	〃 14-8	424.1	昭和 3-8-28	98.5	昭和 3-8-27~8-28	
三水	〃 3	888.2	昭和 3-8	354.3	〃 3-8-28	93.1	〃 3-8-27~8-28	
長津	大正 11	1,149.9	大正 14-8	422.7	大正 14-8-11	185.0	大正 14-8-11~8-12	
厚昌	昭和 2	1,357.7	昭和 6-8	449.5	昭和 4-7-12	124.8	昭和 4-7-11~7-12	
中江鎮	〃 2	1,095.8	大正 3-7	355.2	〃 4-7-12	99.8	〃 14-8-11~8-12	
慈城	〃 2	1,307.4	昭和 2-7	468.5	〃 6-8-19	121.0	〃 7-8-27~8-28	
江界	大正 11	1,345.4	大正 15-8	525.2	大正 15-8-25	130.1	大正 14-8-11~8-12	
楚山	〃 11	1,326.3	〃 15-8	512.7	〃 15-8-25	188.4	〃 15-8-25~8-26	
昌城	昭和 1	1,581.2	〃 15-8	718.8	〃 15-8-25	255.0	〃 15-8-25~8-26	
義州	〃 3	1,671.9	昭和 2-7	564.0	〃 8-5-9	214.2	昭和 9-8-16~8-17	
新義州	大正 11	1,514.7	〃 2-7	525.9	〃 8-5-9	307.0	大正 8-5-8~5-9	
龍川	昭和 9	<b>1,260.7</b>	〃 2-7	547.1	昭和 2-7-16	243.7	〃 6-7-13~7-14	
<b>清 川</b>								
熙川	大正 12	1,967.5	大正 4-7	855.0	大正 12-8-17	225.3	大正 4-7-22~7-23	
北院	〃 11	2,029.8	昭和 2-7	803.3	昭和 2-7-16	187.0	〃 11-9-1~9-2	
北鎮	昭和 1	1,906.6	大正 15-8	951.5	大正 14-8-11	244.4	〃 14-8-11~8-12	
雲山	大正 12	2,041.6	〃 12-7	834.0	〃 11-9-1	242.1	〃 11-9-1~9-2	
价川	昭和 9	1,387.1	昭和 9-8	407.0	昭和 9-7-26	85.2	昭和 9-8-2~8-3	
安州	大正 11	1,832.4	〃 2-7	761.2	大正 6-9-10	191.0	大正 14-8-11~8-12	
立石	昭和 9	1,121.1	〃 9-8	325.5	昭和 9-8-1	97.9	昭和 9-8-1~8-2	
龜城	〃 1	1,835.9	大正 15-8	885.8	大正 14-8-11	247.0	〃 2-7-15~7-16	
泰川	〃 1	1,928.3	昭和 2-7	791.6	〃 14-8-11	283.6	大正 14-8-11~8-12	
<b>大 同</b>								
社倉	—	—	大正 15-8	538.9	昭和 7-8-28	109.5	大正 15-8-25~8-26	
寧遠	大正 11	1,938.2	〃 12-7	875.5	〃 4-7-22	232.0	〃 12-7-29~7-30	
孟山	昭和 9	1,840.7	昭和 9-8	601.3	〃 9-8-22	105.0	昭和 9-8-1~8-2	
徳川	大正 11	1,680.0	大正 12-7	651.0	大正 6-9-10	265.0	大正 6-9-9~9-10	
順川	〃 11	1,508.3	昭和 4-7	797.9	〃 11-8-9	201.0	昭和 4-7-12~7-13	
成川	昭和 9	1,413.9	大正 15-8	650.9	〃 6-8-10	240.0	大正 6-8-10	
江東	〃 9	1,498.1	昭和 9-7	448.1	昭和 9-8-22	122.0	昭和 9-8-21~8-22	
陽徳	大正 12	1,406.1	大正 12-7	662.7	大正 8-8-29	223.0	大正 12-7-30~7-31	

量一覽表(耗)

観測地名	観測開始年月日	観測最大		三日間連続最大		連続最大	
		雨量	起(自年月日至月日)	雨量	起(自年月日至月日)	雨量	起(自年月日至月日)
<b>江</b>							
惠山鎮	明治 40-4-1	160.7	大正 3-9-10~9-12	161.9	大正 15-8-10~8-21	184.4	明治 40-4-1
惠山鎮(管)	昭和 7-1-1	<b>50.0</b>	昭和 9-7-8~7-10	<b>80.7</b>	昭和 9-7-7~7-20	<b>135.0</b>	昭和 7-1-1
甲山	大正 3-6-19	138.4	〃 3-8-28~8-30	153.0	〃 3-8-25~8-31	209.5	大正 3-6-19
豊山	〃 5-6-1	153.5	〃 3-8-28~8-30	206.0	〃 3-8-25~8-31	270.2	〃 5-6-1
三水	〃 8-7-1	132.3	〃 3-8-28~8-30	191.6	〃 3-8-24~8-4	269.8	〃 8-7-1
長津	〃 3-6-1	250.1	大正 14-8-11~8-13	254.6	大正 14-8-10~8-14	258.9	〃 3-6-1
厚昌	〃 4-7-1	184.8	昭和 4-7-11~7-12	184.8	〃 9-7-13~7-21	216.3	〃 4-7-1
中江鎮	〃 3-5-1	116.3	大正 6-7-9~7-11	140.0	〃 12-8-8~8-16	198.8	〃 3-5-1
慈城	〃 3-6-15	158.5	〃 6-7-8~7-10	161.1	〃 4-7-11~7-25	213.0	〃 3-6-15
江界	〃 6-5-11	195.5	〃 14-8-10~8-12	204.6	〃 15-8-7~8-21	304.7	〃 6-5-11
楚山	〃 3-6-15	202.0	〃 15-8-25~8-26	202.0	〃 4-7-19~7-24	260.4	〃 3-6-15
昌城	〃 4-7-1	293.6	〃 15-8-25~8-26	293.6	〃 9-7-13~7-20	304.1	〃 4-7-1
義州	〃 2-7-1	<b>237.5</b>	昭和 2-7-15~7-17	322.0	昭和 9-8-16~8-22	<b>327.1</b>	〃 2-7-1
新義州	〃 5-6-1	312.5	大正 8-5-8~5-10	315.1	〃 2-7-7~7-21	466.0	〃 5-6-1
龍川	明治 37-5-1	337.3	〃 6-7-13~7-15	360.8	〃 2-7-12~7-22	492.7	明治 37-5-1
<b>江</b>							
熙川	大正 3-6-9	396.6	大正 4-7-22~7-24	431.8	大正 4-7-16~7-31	714.8	大正 3-6-9
北院	〃 5-11-1	305.7	〃 14-8-10~8-12	368.0	昭和 2-7-16~7-21	435.1	〃 5-11-1
北鎮	明治 35-3-1	411.1	〃 14-8-10~8-12	425.4	〃 2-7-12~7-18	484.2	明治 35-3-1
雲山	大正 4-7-1	303.3	〃 11-9-1~9-3	392.3	大正 12-7-20~8-4	807.0	大正 4-7-1
价川	昭和 8-8-1	120.8	昭和 9-8-1~8-3	182.5	昭和 9-7-31~8-4	200.6	昭和 8-8-1
安州	大正 3-6-5	278.0	大正 11-9-1~9-3	380.9	〃 2-7-6~7-21	711.7	大正 3-6-5
立石	昭和 8-10-1	116.9	昭和 9-7-31~8-2	129.0	〃 9-7-31~8-2	129.0	昭和 8-10-1
龜城	大正 5-1-1	317.0	大正 14-8-10~8-12	352.2	〃 2-7-11~7-21	655.7	大正 5-1-1
泰川	〃 5-1-1	428.6	〃 14-8-10~8-12	460.9	〃 2-7-11~7-21	563.0	〃 5-1-1
<b>江</b>							
社倉	大正 15-8-3	165.0	昭和 4-7-22~7-24	212.1	昭和 2-7-11~7-21	387.0	大正 15-8-3
寧遠	〃 4-4-1	305.7	大正 11-8-7~8-9	344.3	大正 15-8-7~8-21	631.1	〃 4-4-1
孟山	昭和 8-8-1	171.6	昭和 9-7-31~8-2	202.2	昭和 9-6-25~7-4	270.4	昭和 8-8-1
徳川	大正 4-7-1	287.3	〃 4-7-22~7-24	337.0	大正 4-7-16~7-25	480.6	大正 4-7-1
順川	〃 4-12-1	256.3	〃 4-7-12~7-14	333.3	〃 12-7-20~8-3	494.5	〃 4-12-1
成川	〃 4-7-1	240.0	大正 6-8-10	240.0	〃 4-7-17~7-31	524.7	〃 4-7-1
江東	昭和 8-8-1	122.2	昭和 9-8-20~8-22	157.2	昭和 9-8-20~8-22	157.2	昭和 8-8-1
陽徳	大正 3-6-1	248.7	大正 12-7-29~7-31	305.7	大正 12-7-20~7-31	600.2	大正 3-6-1



既往最大雨

観測地名	年最大		月最大		日最大		二日間連続	
	年次	雨量	年月	雨量	起日(年月日)	雨量	起日(自年月日至月日)	雨量
<b>大同</b>								
谷山	大正 11	1,778.5	大正 12-7	803.1	大正 7-7-7	217.0	大正 11-8-20~8-21	
三登	" 12	1,333.4	" 12-7	573.9	" 11-9-1	223.0	" 11-8-19~8-20	
平壤	昭和 9	1,495.2	" 12-7	534.7	" 9-8-1	210.9	" 11-9-2~9-3	
平壤(農)	" 9	1,450.6	" 12-7	515.9	" 9-7-31	185.1	" 12-7-30~7-31	
中和	" 9	1,116.7	昭和 9-8	290.4	" 9-8-2	118.0	昭和 9-8-1~8-2	
江西	" 9	1,094.8	" 9-7	323.6	" 9-8-2	106.4	" 9-8-1~8-2	
龍岡	" 9	1,165.4	" 9-7	338.4	" 9-8-2	101.0	" 9-7-8~7-9	
黄州	大正 14	1,157.4	大正 14-8	472.4	" 8-8-25	150.7	" 4-7-23~7-24	
新院	昭和 6	1,206.9	昭和 5-7	542.7	" 13-7-18	200.0	大正 13-7-17~7-18	
載寧	大正 14	1,131.4	" 6-8	472.6	昭和 6-8-10	189.0	" 3-9-11~9-12	
瑞興	" 14	1,422.7	大正 11-8	683.4	大正 11-8-19	198.0	" 11-8-19~8-20	
沙里院	" 3	1,287.1	明治 44-9	465.4	明治 44-9-5	253.9	明治 44-9-4~9-5	
信川	昭和 9	985.1	昭和 9-9	268.7	昭和 9-9-4	128.0	昭和 9-9-3~9-4	
安岳	" 9	953.6	" 9-7	294.1	" 9-9-4	90.3	" 9-7-8~7-9	
鎮南浦	" 9	1,087.3	" 6-8	418.4	" 6-8-10	182.0	" 6-8-10~8-11	
鎮南浦(農)	大正 14	997.0	大正 3-7	471.5	" 6-8-10	197.7	" 6-8-10~8-11	
<b>成</b>								
遂安	昭和 9	1,427.3	昭和 9-7	407.8	昭和 9-7-9	131.2	昭和 9-7-9~7-10	
新溪	大正 11	1,878.2	大正 11-8	1,084.9	大正 11-8-19	318.8	大正 11-8-19~8-20	
平山	" 11	2,025.8	" 11-8	1,111.4	" 13-7-19	490.0	" 13-7-19~7-20	
金川	昭和 9	1,344.7	昭和 9-7	257.9	昭和 9-5-7	113.5	昭和 9-5-7~5-8	
白川	大正 14	1,505.6	" 5-7	666.3	大正 13-7-20	228.0	大正 13-7-19~7-20	
<b>漢</b>								
旌善	大正 5	1,495.4	大正 14-7	690.8	大正 15-7-21	210.7	大正 14-7-16~7-17	
寧越	昭和 1	1,660.9	" 15-7	609.7	" 11-7-29	220.0	" 11-7-29~7-30	
平昌	" 1	1,507.5	" 14-7	677.5	" 9-7-7	164.0	" 9-7-6~7-7	
丹陽	" 5	1,530.8	" 11-7	681.6	" 11-7-28	204.5	" 11-7-28~7-29	
堤川	" 5	1,730.4	" 11-7	730.8	" 11-7-28	195.0	" 8-7-5~7-6	
忠州	" 5	1,696.1	昭和 5-7	696.9	" 8-7-6	193.0	" 8-7-5~7-6	
忠州(郡)	" 9	1,317.4	" 9-7	360.3	昭和 9-7-22	146.1	昭和 9-7-22~7-23	
槐山	" 5	1,778.7	大正 11-7	740.8	大正 15-7-21	300.3	大正 15-7-21~7-22	
陰城	" 8	1,473.9	昭和 8-9	546.0	昭和 8-9-12	351.0	昭和 8-9-11~9-12	
横城	大正 5	1,693.9	" 5-7	795.8	大正 9-7-7	176.6	大正 9-7-6~7-7	
原州	" 14	1,848.8	" 5-7	925.0	" 9-7-28	381.0	" 11-7-28~7-29	

量一覽表(耗)

観測地名	観測開始年月日	連続最大		三日間連続最大		連続最大雨量	観測開始年月日	観測地名
		起日(自年月日至月日)	雨量	起日(自年月日至月日)	雨量			
<b>江(續)</b>								
352.0		大正 11-8-20~8-22	517.0	大正 12-7-25~8-4	796.2	大正 4-7-1	谷山	
224.0		" 12-7-28~7-30	288.9	" 12-7-25~7-30	327.1	" 6-4-1	三登	
248.9		" 11-9-2~9-4	299.4	" 12-7-28~8-3	395.7	明治 40-1-1	平壤	
211.7		" 9-7-31~8-2	328.7	" 12-7-20~8-3	595.1	大正 7-1-1	平壤(農)	
143.1		昭和 9-7-31~8-2	165.6	昭和 9-7-31~8-2	165.6	昭和 8-8-1	中和	
126.9		" 9-7-31~8-2	145.4	" 9-7-31~8-2	145.4	" 8-8-1	江西	
135.0		" 9-7-8~7-10	153.2	" 9-7-8~7-10	153.2	" 8-8-1	龍岡	
201.2		" 4-7-22~7-24	203.9	大正 12-7-20~7-31	406.6	大正 5-1-1	黄州	
221.0		大正 13-7-16~7-18	228.0	昭和 2-7-11~7-21	309.5	" 5-9-16	新院	
249.6		" 3-9-10~9-12	251.1	大正 3-9-10~9-12	251.1	" 3-6-1	載寧	
345.5		" 11-8-19~8-21	527.2	" 11-8-17~8-21	556.3	" 5-1-1	瑞興	
273.6		" 14-7-15~7-17	276.6	昭和 2-7-11~7-17	312.8	明治 44-6-1	沙里院	
128.2		昭和 9-9-3~9-4	128.2	" 9-9-3~9-4	128.2	昭和 8-9-1	信川	
92.4		" 9-7-9~7-11	94.4	" 9-7-7~7-11	98.8	" 8-9-1	安岳	
247.0		" 6-8-9~8-11	272.0	大正 12-7-16~7-30	365.9	大正 4-12-2	鎮南浦	
258.0		" 6-8-9~8-11	275.5	昭和 6-8-9~8-11	275.5	" 3-5-1	鎮南浦(農)	
<b>江</b>								
147.6		昭和 9-7-9~7-11	169.8	昭和 9-7-8~7-11	179.4	昭和 8-9-1	遂安	
560.1		大正 11-8-19~8-21	778.4	大正 11-8-17~8-23	820.5	大正 3-6-1	新溪	
830.0		" 13-7-18~7-20	858.0	" 11-8-17~8-23	867.9	" 4-12-8	平山	
138.8		昭和 9-5-7~5-8	138.8	昭和 9-5-7~5-8	138.8	昭和 8-9-1	金川	
371.0		大正 13-7-19~7-21	374.8	" 2-7-8~7-21	448.4	大正 3-12-1	白川	
<b>江</b>								
248.0		大正 9-7-5~7-7	338.5	大正 9-7-4~7-12	387.7	大正 4-7-1	旌善	
248.5		" 11-7-28~7-30	251.8	" 15-7-25~8-7	555.7	" 7-7-1	寧越	
269.0		" 9-7-5~7-7	419.0	" 15-7-25~8-5	535.3	" 4-6-8	平昌	
303.3		" 11-7-28~7-30	314.4	" 15-7-28~8-5	402.4	" 4-4-1	丹陽	
264.8		" 9-7-5~7-7	366.5	昭和 5-6-28~7-23	792.5	" 3-6-1	堤川	
318.3		" 8-7-4~7-6	347.2	" 5-6-28~7-14	629.8	" 6-1-1	忠州	
186.1		昭和 9-7-22~7-24	198.9	" 9-7-20~7-27	218.5	昭和 6-4-1	忠州(郡)	
305.3		大正 11-7-28~7-30	313.2	大正 12-7-18~7-25	503.9	大正 4-12-1	槐山	
401.6		昭和 8-9-11~9-13	421.6	昭和 8-9-11~9-13	421.6	昭和 6-2-1	陰城	
292.6		大正 9-7-5~7-7	393.8	大正 15-7-25~8-5	537.1	大正 4-9-1	横城	
481.0		" 11-7-27~7-29	495.6	" 11-7-24~8-3	659.1	" 3-6-1	原州	



既 往 最 大 雨

觀 測 地 名	年 最 大		月 最 大		日 最 大		二 日 間 連 續	
	年 次	雨 量	年 月	雨 量	起 (年 月 日)	雨 量	起 (自 年 月 日 至 月 日)	雨 量
<b>漢</b>								
長 湖 院	昭和 5	1,451.3	大正 11-7	642.4	大正 11-7-28	178.0	大正 14-7-16~7-17	
豐 州	" 5	1,792.1	昭和 5-7	844.2	" 11-7-29	283.0	" 11-7-29~7-30	
利 川	" 5	1,958.7	" 5-7	934.3	" 11-7-29	250.0	" 11-7-28~7-29	
楊 平	" 5	1,928.2	" 5-7	1,000.6	" 4-7-25	277.3	" 4-7-24~7-25	
板 險 里	—	—	" 5-7	828.9	昭和 5-7-18	493.0	" 5-7-17~7-18	
淮 陽	大正 11	1,474.7	大正 13-7	663.8	大正 12-7-31	198.0	" 11-8-20~8-21	
華 川	" 14	1,727.7	" 14-7	847.0	昭和 5-7-4	213.0	" 14-7-16~7-17	
麟 蹄	" 14	1,718.5	" 14-7	846.7	" 5-7-4	236.6	" 14-7-17~7-18	
蒼 村	—	—	昭和 5-7	739.5	" 5-7-18	111.0	昭和 5-7-17~7-18	
春 川	" 14	1,949.5	大正 14-7	942.9	" 5-7-4	246.0	大正 14-7-16~7-17	
加 平	" 14	2,038.4	" 14-7	960.5	" 6-8-19	342.0	" 14-7 16~7-17	
洪 川	" 14	1,829.9	" 14-7	921.1	大正 14-8-29	222.0	" 14-7 16~7-17	
龍 仁	昭和 5	1,852.2	昭和 5-7	961.7	昭和 8-7-29	163.0	昭和 5-7-8~7-9	
廣 州	大正 5	1,921.9	大正 15-7	851.2	大正 9-8-1	485.5	大正 9-8-1~8-2	
楊 州	" 14	1,892.7	昭和 5-7	1,025.6	昭和 5-7-4	309.8	昭和 8-7-28~7-29	
清 涼 里	昭和 8	1,619.9	" 8-7	458.2	" 8-7-28	205.8	" 8-7-28~7-29	
京 城	大正 14	1,934.1	大正 15-7	847.6	" 9-8-2	354.7	大正 9-8-1~8-2	
永 登 浦	昭和 5	1,385.6	昭和 5-7	750.6	" 8-7-28	170.0	昭和 8-7-28~7-29	
金 浦	" 5	1,696.6	" 5-7	900.7	" 8-7-28	310.0	" 8-7-28~7-29	
法 洞	大正 11	1,719.4	大正 12-7	779.6	大正 11-9-1	158.9	大正 11-8-20~8-21	
伊 川	" 11	1,809.3	" 13-7	937.0	" 13-7-20	316.5	" 13-7-19~7-20	
金 化	" 14	1,794.5	" 14-7	897.9	" 14-7-17	312.4	" 14-7-16~7-17	
鐵 原	" 14	2,090.3	" 14-7	988.7	" 14-7-17	283.5	" 14-7-16~7-17	
漣 川	" 14	1,835.6	" 14-7	893.1	" 14-7-17	240.6	" 14-7-16~7-17	
抱 川	昭和 5	1,796.6	昭和 5-7	1,009.8	昭和 5-7-4	335.0	昭和 5-7-3~7-4	
坡 州	" 5	1,640.0	" 5-7	880.0	" 8-7-28	210.5	" 5-7-7~7-8	
長 湍	大正 14	1,924.0	大正 14-7	955.4	大正 14-7-17	309.2	大正 14-7-16~7-17	
開 城	" 14	1,704.3	昭和 5-7	819.3	" 13-7-20	245.0	" 13-7-19~7-20	
<b>安 城</b>								
安 城	昭和 5	1,810.7	昭和 5-7	925.0	昭和 5-7-8	197.8	昭和 5-7-7~7-8	
成 歡	" 5	1,996.4	" 5-7	1,026.0	" 5-7-11	253.7	" 5-7-11~7-12	
水 原	大正 11	1,748.2	" 5-7	843.1	大正 11-7-28	282.1	大正 11-7-28~7-29	
振 威	昭和 5	1,773.8	" 5-7	859.3	昭和 5-7-11	225.0	昭和 5-7-11~7-12	

量 一 覽 表 (耗)

續 最 大 雨 量	三 日 間 連 續 最 大		連 續 最 大		觀 測 開 始 年 月 日	觀 測 地 名
	起 (自 年 月 日 至 月 日)	雨 量	起 (自 年 月 日 至 月 日)	雨 量		
<b>江 (續)</b>						
251.6	大正 9-7-5~7-7	314.7	昭和 5-7-3~7-14	490.7	大正 5-9-15	長 湖 院
425.0	" 11-7-28~7-30	438.9	" 5-7-3~7-14	615.1	" 4-12-25	豐 州
485.8	" 11-7-28~7-30	517.3	" 5-7-3~7-19	843.4	" 4-12-13	利 川
379.0	昭和 5-7-12~7-14	389.6	" 5-7-7~7-14	590.1	" 3-6-11	楊 平
542.2	" 5-7-16~7-18	608.7	" 5-7-16~7-20	611.2	" 15-7-18	板 險 里
304.5	大正 11-8-19~8-21	465.1	大正 12-7-18~8-3	672.0	" 3-6-1	淮 陽
374.5	" 14-7-15~7-17	462.5	" 12-7-18~8-2	543.2	" 5-1-1	華 川
375.3	" 14-7-16~7-18	435.6	" 14-7-16~7-22	473.0	" 3-6-1	麟 蹄
161.5	" 15-7-26~7-28	189.1	" 15-7-25~8-6	475.0	" 15-7-18	蒼 村
417.0	" 14-7-15~7-17	469.0	" 14-7-15~7-22	525.6	" 2-6-1	春 川
432.4	" 14-7-15~7-17	484.1	" 14-7-15~7-22	530.6	" 4-7-1	加 平
352.1	" 14-7-15~7-17	395.1	昭和 5-7-7~7-19	460.1	" 5-1-1	洪 川
217.0	昭和 5-7-11~7-13	301.8	" 5-6-29~7-14	791.2	昭和 2-6-1	龍 仁
621.0	大正 9-8-1~8-2	621.0	大正 9-8-1~8-2	621.0	大正 4-12-8	廣 州
390.3	" 14-7-16~7-18	422.0	昭和 5-7-7~7-17	536.9	" 5-1-1	楊 州
319.0	昭和 8-7-27~7-29	335.2	" 8-7-27~7-31	343.7	昭和 8-1-1	清 涼 里
511.8	大正 9-8-1~8-3	535.7	大正 15-7-26~8-6	551.2	明治 40-10-1	京 城
278.0	昭和 5-7-7~7-9	312.7	昭和 5-7-7~7-19	477.7	昭和 2-6-1	永 登 浦
377.0	" 8-7-28~7-30	381.5	" 5-7-3~7-9	580.9	" 2-6-1	金 浦
284.6	大正 11-8-19~8-21	411.9	大正 12-7-19~8-2	837.8	大正 5-12-1	法 洞
481.0	" 11-8-19~8-21	600.1	" 11-8-17~8-22	691.0	" 4-6-1	伊 川
478.1	" 14-7-15~7-17	578.5	" 12-7-18~8-4	690.5	" 6-4-1	金 化
488.1	" 14-7-15~7-17	638.1	" 14-7-15~7-20	691.2	" 4-7-1	鐵 原
377.3	" 14-7-15~7-17	490.8	" 14-7-15~7-22	570.8	" 5-1-1	漣 川
358.3	昭和 5-7-3~7-5	362.8	昭和 5-7-7~7-19	538.1	昭和 2-6-1	抱 川
266.0	" 5-7-7~7-9	330.0	" 5-7-7~7-14	456.0	" 2-6-1	坡 州
442.2	大正 14-7-16~7-18	516.5	" 5-7-7~7-19	631.7	大正 5-1-1	長 湍
329.8	" 13-7-18~7-20	398.3	大正 13-7-17~7-27	688.0	" 6-6-1	開 城
<b>川</b>						
346.6	昭和 5-7-6~7-8	375.8	昭和 5-7-3~7-14	828.3	昭和 2-6-1	安 城
469.1	" 5-7-11~7-13	483.6	" 5-7-1~7-14	940.4	大正 5-1-1	成 歡
325.8	大正 11-7-27~7-29	363.2	" 5-7-3~7-14	650.0	明治 41-6-1	水 原
290.0	昭和 5-7-11~7-13	317.5	" 5-7-3~7-9	439.0	大正 8-7-1	振 威



既往最大雨

観測地名	年最大		月最大		日最大		二日間連続	
	年次	雨量	年月	雨量	起(年月日)	雨量	起(自年月日至月日)	雨量
<b>挿 橋</b>								
洪城	昭和 1	1,732.8	大正 14-7	683.9	大正 11-7-28	213.5	大正 14-7-16~7-17	
禮山	" 9	1,325.2	昭和 9-7	272.1	昭和 9-7-22	102.4	昭和 9-7-22~7-23	
牙山	" 5	1,886.8	" 5-7	792.0	" 5-7-12	187.7	大正 14-7-16~7-17	
天安	" 5	1,946.8	" 5-7	849.3	" 5-7-12	195.1	昭和 5-7-11~7-12	
<b>錦</b>								
長水	昭和 9	2,028.8	昭和 9-7	745.5	昭和 9-7-20	196.8	昭和 9-7-19~7-20	
鎮安	大正 5	2,217.9	大正 9-7	780.6	大正 9-7-19	309.4	大正 9-7-18~7-19	
茂朱	" 5	1,862.5	" 5-6	621.8	" 5-6-22	232.0	" 5-6-21~6-22	
茂朱(學)	昭和 9	1,586.6	昭和 9-7	541.8	昭和 5-7-5	229.8	昭和 5-7-5~7-6	
錦山	" 9	1,839.7	" 9-7	629.3	大正 7-6-30	224.0	大正 7-6-30~7-1	
永同	" 9	1,585.1	" 9-7	567.2	昭和 5-7-5	146.0	" 7-6-30~7-1	
沃川	" 9	1,710.3	" 9-7	562.9	" 7-8-24	205.0	昭和 9-7-22~7-23	
報恩	" 5	1,805.8	" 5-7	595.8	大正 7-6-30	236.7	大正 7-6-30~7-1	
大田	" 5	1,653.9	大正 14-7	528.1	" 6-8-11	220.9	" 6-8-10~8-11	
大田(農)	" 9	1,747.7	昭和 9-7	550.1	昭和 9-7-22	192.4	昭和 9-7-22~7-23	
鎮川	" 5	1,802.8	大正 11-7	742.0	大正 6-7-3	295.0	" 6-8-10~8-11	
清州	大正 5	1,837.5	" 12-7	783.1	" 12-7-19	300.7	大正 12-7-19~7-20	
文義	昭和 9	1,301.2	昭和 9-7	495.0	昭和 9-7-22	215.9	昭和 9-7-21~7-22	
燕岐	大正 5	1,972.7	大正 12-7	761.6	大正 12-7-19	370.0	大正 12-7-19~7-20	
公州	" 5	2,044.7	" 14-7	748.4	" 12-7-19	406.1	" 12-7-18~7-19	
青陽	昭和 5	1,530.0	昭和 7-8	409.8	昭和 7-8-23	219.3	昭和 7-8-22~8-23	
扶餘	" 9	1,611.9	" 9-7	512.1	" 7-8-23	260.0	" 7-8-22~8-23	
鴻山	" 9	1,961.1	大正 14-7	886.8	" 7-8-23	221.7	大正 14-7-16~7-17	
論山	" 5	1,746.9	" 14-7	577.9	" 5-6-30	203.5	昭和 5-6-29~6-30	
群山	" 5	1,888.8	" 5-6	575.9	大正 5-6-14	206.5	大正 5-6-13~6-14	
<b>萬 頃</b>								
新月里	昭和 5	2,117.3	大正 5-6	813.1	昭和 5-7-5	262.3	大正 5-6-13~6-14	
高山	大正 5	2,019.3	" 5-7	687.6	" 6-8-4	403.2	昭和 6-8-3~8-4	
所陽	昭和 9	1,908.7	昭和 9-7	706.8	" 9-7-20	143.9	" 7-8-3~8-4	
全州	大正 5	2,083.1	大正 9-7	769.8	大正 9-7-20	198.7	大正 9-7-19~7-20	
助村	昭和 9	1,540.1	昭和 9-7	586.6	昭和 9-7-20	171.2	昭和 9-7-19~7-20	
裡里	" 5	1,827.8	" 9-7	581.1	" 6-8-4	188.4	" 6-8-3~8-4	
臨陂	大正 5	2,242.1	大正 5-6	745.0	" 5-6-30	250.5	大正 5-6-13~6-14	

量一覽表(耗)

観測開始年月日	観測地名	三日間連続最大		連続最大	
		起(自年月日至月日)	雨量	起(自年月日至月日)	雨量
<b>川</b>					
	洪城	大正 9-7-5~7-7	282.3	大正 14-7-6~7-11	373.2
	禮山	昭和 9-7-21~7-23	125.8	昭和 9-7-17~7-31	256.3
	牙山	大正 14-7-16~7-18	333.4	" 5-6-27~7-13	785.1
	天安	昭和 5-7-6~7-8	352.4	" 5-6-28~7-13	855.9
<b>江</b>					
	長水	昭和 9-7-18~7-20	378.9	昭和 9-7-18~7-26	616.7
	鎮安	大正 9-7-18~7-20	384.0	" 9-7-17~7-25	436.5
	茂朱	" 5-6-21~6-23	306.3	" 5-6-24~7-13	514.8
	茂朱(學)	昭和 5-7-5~7-6	257.9	" 9-7-18~7-26	434.6
	錦山	大正 7-6-30~7-2	375.0	" 9-7-17~7-25	523.8
	永同	昭和 9-7-20~7-22	250.5	" 9-7-17~7-25	427.7
	沃川	" 9-7-20~7-22	295.1	" 9-7-17~7-27	484.7
	報恩	大正 7-6-30~7-2	292.8	" 5-6-24~7-13	630.6
	大田	" 6-8-10~8-11	297.5	" 9-7-17~7-31	497.7
	大田(農)	昭和 9-7-22~7-24	272.2	" 9-7-17~7-31	528.5
	鎮川	" 6-8-9~8-11	389.0	" 5-6-29~7-24	801.5
	清州	大正 12-7-19~7-21	354.8	大正 12-7-17~7-25	762.5
	文義	昭和 9-7-20~7-22	266.6	昭和 8-6-25~7-2	432.3
	燕岐	大正 12-7-19~7-21	445.0	大正 12-7-17~7-25	746.4
	公州	" 12-7-19~7-21	458.3	" 12-7-17~7-25	674.5
	青陽	昭和 7-8-22~8-24	227.6	昭和 5-6-27~7-13	360.7
	扶餘	" 7-8-22~8-24	270.0	" 9-7-17~7-25	416.2
	鴻山	大正 14-7-16~7-18	357.1	大正 9-7-4~7-9	479.9
	論山	" 14-7-9~7-11	250.6	昭和 9-7-17~7-31	513.0
	群山	" 5-6-12~6-14	304.9	大正 8-6-25~7-1	415.4
<b>江</b>					
	新月里	昭和 9-7-20~7-22	344.0	昭和 5-6-24~7-13	757.3
	高山	" 6-8-2~8-4	527.2	" 5-6-24~7-13	668.0
	所陽	" 9-7-20~7-22	299.9	" 9-7-17~7-25	513.2
	全州	大正 9-7-19~7-21	330.0	" 9-7-16~7-26	493.2
	助村	昭和 9-7-20~7-22	319.4	" 9-7-17~7-31	520.5
	裡里	" 6-8-2~8-4	314.9	" 5-6-24~7-13	615.7
	臨陂	大正 5-6-12~6-14	369.4	" 5-6-24~7-13	761.7



既往最大雨

觀測地名	年最大		月最大		日最大		二日間連	
	年次	雨量	年月	雨量	起日(年月日)	雨量	起日(自年月日至月日)	雨量
<b>東 津</b>								
井邑	昭和	5	1,804.2	大正 5-6	818.8	大正 9-7-19	350.0	大正 9-7-19~7-20
金堤	"	9	1,588.2	" 9-7	648.0	" 9-7-19	243.5	" 9-7-19~7-20
扶安	"	9	1,737.8	昭和 9-7	621.6	昭和 9-7-20	179.5	昭和 9-7-19~7-20
<b>榮 山</b>								
潭陽	昭和	8	2,082.0	昭和 9-7	781.2	昭和 8-7-25	300.0	昭和 9-7-19~7-20
光州	大正	5	2,113.4	" 9-7	732.8	" 8-6-28	251.1	" 9-7-19~7-20
長城	"	5	2,177.9	大正 5-6	753.7	大正 13-7-22	235.0	" 9-7-19~7-20
和順	昭和	8	1,535.3	昭和 9-7	593.3	昭和 7-8-3	173.0	" 9-7-21~7-22
羅州	大正	5	2,297.0	" 9-7	697.4	大正 13-7-22	228.6	" 9-7-20~7-21
咸平	昭和	9	1,630.4	昭和 9-7	711.2	昭和 9-7-20	255.0	" 9-7-20~7-21
<b>蟾 津</b>								
任實	大正	5	2,314.3	昭和 9-7	780.3	大正 5-6-22	226.7	大正 5-6-22~6-23
淳昌	昭和	9	1,755.0	" 9-7	902.2	昭和 9-7-20	252.0	昭和 9-7-19~7-20
南原	大正	5	2,178.2	" 9-7	900.0	" 9-7-20	217.3	" 9-7-19~7-20
谷城	昭和	9	1,818.9	" 9-7	909.1	" 9-7-20	191.0	" 9-7-19~7-20
寶城	"	8	1,943.3	" 9-7	520.5	大正 9-8-29	261.0	大正 9-8-28~8-29
求禮	"	8	1,730.4	大正 9-7	694.3	" 9-7-19	202.0	" 9-7-18~7-19
河東	"	8	2,312.4	" 14-7	602.2	昭和 4-6-28	263.2	昭和 4-6-27~6-28
<b>洛 東</b>								
縣洞	—	—	—	昭和 9-7	476.9	昭和 9-7-22	157.0	昭和 9-7-22~7-23
安東	大正	5	1,420.8	" 9-7	502.5	大正 5-6-22	150.0	" 9-7-22~7-23
英陽	"	5	1,425.6	大正 5-6	502.4	" 8-7-6	206.0	大正 8-7-5~7-6
眞寶	昭和	9	1,237.8	昭和 9-7	487.9	昭和 9-7-22	155.0	昭和 9-7-22~7-23
青松	大正	5	1,292.1	大正 5-6	464.8	大正 5-6-22	181.0	大正 5-6-22~6-23
奉化	昭和	9	1,388.2	昭和 9-7	477.8	昭和 9-7-22	160.4	昭和 9-7-22~7-23
榮州	大正	5	1,695.0	" 9-7	474.6	" 9-7-22	188.0	" 9-7-22~7-23
醴泉	昭和	9	1,423.3	" 9-7	531.5	" 9-7-22	153.0	" 9-7-22~7-23
店村	"	9	1,488.3	" 9-7	517.8	" 9-7-22	175.0	" 9-7-22~7-23
開慶	大正	5	1,662.4	大正 11-7	687.1	大正 7-6-30	192.0	大正 10-7-5~7-6
尙州	昭和	9	1,455.4	昭和 9-7	497.0	" 6-7-3	170.0	昭和 9-7-22~7-23
洛東	"	9	1,359.4	" 9-7	435.7	昭和 9-7-22	119.5	" 9-7-22~7-23
義城	大正	5	1,537.8	大正 5-6	533.3	大正 9-7-19	260.0	大正 9-7-19~7-20

量一覽表(耗)

積最大雨量	三日間連續最大		連續最大		觀測開始年月日	觀測地名
	起日(自年月日至月日)	雨量	起日(自年月日至月日)	雨量		
<b>江</b>						
406.1	大正 9-7-18~7-20	493.3	昭和 9-7-17~7-25	570.9	大正 5-6-1	井邑
311.3	" 9-7-18~7-20	330.7	" 9-7-18~7-25	470.0	" 5-7-1	金堤
249.2	昭和 9-7-18~7-20	315.9	" 9-7-17~7-28	486.3	昭和 6-4-1	扶安
<b>江</b>						
356.6	昭和 9-7-20~7-22	462.9	昭和 9-7-18~7-25	670.5	大正 5-3-22	潭陽
374.1	" 9-7-19~7-21	462.3	" 9-7-18~7-25	685.0	" 2-9-1	光州
316.7	" 9-7-18~7-20	401.9	" 9-7-18~7-29	615.8	" 5-1-1	長城
254.8	" 9-7-20~7-22	369.3	" 9-7-18~7-25	534.0	昭和 4-7-1	和順
320.6	" 9-7-20~7-22	447.4	" 9-7-18~7-25	566.1	大正 4-12-1	羅州
400.5	" 9-7-20~7-22	547.8	" 9-7-18~7-25	657.4	" 5-1-1	咸平
<b>江</b>						
273.0	昭和 9-7-18~7-20	344.0	昭和 9-7-18~7-25	547.0	大正 5-1-15	任實
329.0	" 9-7-18~7-20	441.0	" 9-7-18~7-25	694.2	昭和 6-4-1	淳昌
318.3	" 9-7-18~7-20	395.8	" 9-7-18~7-25	619.8	大正 4-7-1	南原
380.4	" 9-7-19~7-21	438.4	" 9-7-16~7-25	667.7	昭和 4-7-1	谷城
314.0	大正 9-8-28~8-30	322.5	" 9-7-18~7-25	467.8	大正 5-10-1	寶城
347.0	" 9-7-18~7-20	352.0	" 5-6-24~7-7	498.0	" 4-12-8	求禮
311.4	昭和 4-6-26~6-28	357.6	" 4-6-25~7-2	536.8	" 4-7-1	河東
<b>江</b>						
214.5	大正 15-8-3~8-5	247.2	昭和 9-7-17~8-1	361.6	大正 15-8-2	縣洞
219.8	" 7-6-29~7-1	231.2	" 9-7-17~7-27	367.1	" 5-1-1	安東
246.0	" 8-7-4~7-6	255.0	" 9-7-17~7-31	416.3	" 4-12-1	英陽
214.0	昭和 9-7-21~7-23	223.3	" 9-7-17~7-25	352.3	昭和 8-8-1	眞寶
201.3	大正 5-6-21~6-23	221.4	" 9-7-17~7-27	345.2	大正 3-6-1	青松
220.4	昭和 9-7-22~7-24	222.9	" 5-6-27~7-14	401.5	昭和 2-6-1	奉化
241.0	" 9-7-22~7-24	245.0	" 9-7-17~7-31	402.3	大正 3-6-1	榮州
227.3	" 9-7-21~7-23	235.5	" 9-7-17~7-27	403.7	昭和 2-6-1	醴泉
257.8	" 9-7-22~7-24	265.5	" 9-7-18~7-31	461.5	" 8-8-1	店村
213.3	大正 8-7-4~7-6	286.8	" 5-6-27~7-14	490.0	大正 5-1-1	開慶
241.0	昭和 9-7-20~7-22	266.0	" 9-7-17~7-26	442.9	" 4-12-15	尙州
185.0	" 9-7-20~7-22	209.7	" 9-7-17~7-25	357.7	昭和 8-8-1	洛東
271.8	大正 9-7-18~7-20	279.9	" 9-7-17~7-27	324.5	大正 4-12-8	義城



既 往 最 大 雨

觀 測 地 名	年 最 大		月 最 大		日 最 大		二 日 間 連 續				
	年 次	雨 量	年 月	雨 量	起 日 (年 月 日)	雨 量	起 日 (自 年 月 日 至 月 日)	雨 量			
洛 東											
軍 威	昭 和	5	1,368.2	昭 和	9-7	398.6	昭 和	8-9-3	171.5	昭 和	8-9-3~9-4
義 興	"	9	1,349.3	"	9-7	478.4	"	9-7-20	112.0	"	9-7-22~7-23
和 陸	"	9	1,349.6	"	9-7	427.3	"	9-7-22	81.0	"	9-7-22~7-23
安 溪	"	8	1,292.5	"	9-7	366.2	"	9-7-22	114.5	"	9-7-22~7-23
善 山	大 正	5	1,554.9	大 正	5-6	529.4	大 正	14-7-11	171.5	大 正	5-6-22~6-23
知 禮	昭 和	9	1,475.1	昭 和	9-7	479.2	昭 和	9-7-20	130.0	昭 和	9-7-19~7-20
金 泉	大 正	5	1,721.1	大 正	5-6	527.1	"	8-7-24	198.0	"	8-7-24~7-25
仁 同	昭 和	9	1,462.0	昭 和	9-7	590.0	"	9-7-20	142.1	"	9-7-19~7-20
漆 谷	"	9	1,499.1	"	9-7	593.6	"	4-6-28	165.5	"	8-6-28~6-29
星 州	"	8	1,782.0	"	9-7	603.1	大 正	9-7-19	415.0	大 正	9-7-19~7-20
永 川	"	9	1,378.0	"	9-7	567.7	"	14-7-11	147.0	昭 和	9-7-18~7-19
琴 湖	"	8	1,599.8	"	9-7	606.5	昭 和	8-9-3	215.8	"	8-9-3~9-4
慶 山	"	8	1,760.3	"	9-7	728.9	"	4-6-28	222.5	"	4-6-27~6-28
大 邱	"	8	1,564.6	"	9-7	601.0	大 正	15-7-18	142.2	"	9-7-19~7-20
達 城	"	8	1,473.9	"	9-7	596.5	昭 和	4-6-28	191.8	"	4-6-27~6-28
玄 風	"	9	1,254.3	"	9-7	583.7	"	9-7-20	144.9	"	9-7-19~7-20
高 靈	"	8	1,935.5	"	9-7	583.8	"	4-6-28	207.3	"	4-6-27~6-28
居 昌	"	8	1,813.6	"	9-7	697.4	"	9-7-20	186.3	"	9-7-19~7-20
陝 川	"	8	1,874.1	"	4-6	540.7	"	4-6-28	268.1	"	4-6-27~6-28
昌 寧	大 正	5	1,709.9	"	9-7	532.8	"	4-6-28	205.0	"	4-6-27~6-28
咸 陽	昭 和	8	1,867.1	"	9-7	701.4	"	8-9-3	252.0	"	9-7-19~7-20
山 清	"	8	1,967.7	"	9-7	716.2	大 正	9-7-19	400.5	大 正	9-7-18~7-19
晉 州	"	8	1,922.4	"	9-7	575.2	"	14-9-6	218.8	昭 和	8-6-28~6-29
宜 寧	大 正	5	1,899.7	"	9-7	674.7	"	14-7-11	211.5	"	8-6-28~6-29
咸 安	昭 和	8	1,930.6	"	9-7	686.0	昭 和	8-8-3	191.0	"	9-7-20~7-21
清 道	"	9	1,893.4	"	9-7	704.8	"	4-6-28	237.4	"	4-6-27~6-28
密 陽	"	8	1,759.8	"	9-7	554.7	"	8-8-20	207.4	"	9-7-20~7-21
梁 山	大 正	5	2,050.2	"	9-7	633.3	大 正	5-9-6	233.0	"	9-7-20~7-21
金 海	昭 和	8	1,843.3	"	9-7	548.1	昭 和	9-7-21	203.7	"	8-6-28~6-29
兄 山											
慶 州	昭 和	8	1,515.4	昭 和	9-7	573.3	大 正	4-8-25	185.2	昭 和	9-7-20~7-21
迎 日	"	9	1,479.3	"	9-7	539.6	"	11-8-27	153.5	"	9-8-8~8-9
浦 項	"	8	1,861.6	"	9-7	599.2	昭 和	8-9-3	198.0	"	9-7-20~7-21

量 一 覽 表 (耗)

観 測 地 名	観 測 開 始 年 月 日	三 日 間 連 續 最 大		連 續 最 大	
		起 日 (自 年 月 日 至 月 日)	雨 量	起 日 (自 年 月 日 至 月 日)	雨 量
江 (續)					
173.5	昭 和	9-7-20~7-22	190.1	昭 和	9-7-17~7-26
154.0	"	9-7-20~7-22	212.0	"	9-7-17~7-25
154.5	"	9-7-21~7-23	166.5	"	9-7-17~7-25
166.0	"	9-7-20~7-22	193.1	"	9-7-17~7-31
218.9	大 正	14-7-9~7-11	259.9	大 正	5-6-21~6-27
192.0	昭 和	9-7-18~7-20	256.0	昭 和	9-7-17~7-25
263.0	"	8-7-24~7-26	270.5	"	9-7-17~7-25
187.6	"	9-7-18~7-20	271.3	"	9-7-18~7-25
190.0	"	9-7-20~7-22	245.8	"	9-7-17~7-25
443.0	大 正	9-7-18~7-20	464.5	"	9-7-17~7-25
191.3	昭 和	9-7-18~7-20	319.8	"	9-7-18~7-25
219.6	"	9-7-18~7-20	333.6	"	9-7-18~7-25
271.4	"	9-7-18~7-20	352.1	"	9-7-18~7-26
216.7	"	9-7-19~7-21	326.2	"	9-7-18~7-26
267.9	"	9-7-18~7-20	302.4	"	9-7-18~7-26
217.9	"	9-7-18~7-20	304.3	"	9-7-18~7-26
273.8	"	4-6-28~6-30	341.4	"	9-7-18~7-25
276.9	"	9-7-18~7-20	358.7	"	9-7-16~7-29
352.7	"	4-6-28~6-30	412.6	"	4-6-25~7-1
265.0	"	8-6-29~7-1	321.8	"	9-7-18~7-25
333.5	"	9-7-18~7-20	384.0	"	9-7-18~7-29
490.5	"	9-7-18~7-20	491.0	"	4-6-25~7-1
280.3	"	8-6-28~6-30	369.5	"	9-7-18~7-25
256.8	"	9-7-20~7-22	355.2	"	9-7-18~7-26
359.3	"	9-7-19~7-21	426.5	"	9-7-18~7-25
297.8	"	9-7-19~7-21	384.0	"	9-7-18~7-25
282.1	"	8-6-29~7-1	370.2	"	9-7-18~7-25
320.6	"	9-7-20~7-22	397.8	"	9-7-18~7-26
316.5	"	8-6-28~6-30	414.6	"	9-7-18~7-26
258.0	昭 和	9-7-19~7-21	307.8	昭 和	9-7-18~7-26
198.0	"	9-7-18~7-20	276.0	"	9-7-17~7-26
225.2	"	9-7-18~7-20	301.7	"	9-7-18~7-26



既往最大雨

観測地名	年最大		月最大		日最大		二日間連続	
	年次	雨量	年月	雨量	起(年月日)	雨量	起(自年月日至月日)	雨量
<b>安 邊 南</b>								
安 邊	昭和 8	1,366.2	昭和 8-8	405.4	昭和 7-9-27	173.0	昭和 8-8-3~8-4	
<b>龍 興</b>								
館 坪 里	大正 11	1,917.3	大正 12-7	719.0	昭和 2-7-13	189.5	大正 11-8-9~8-10	
永 興	〃 11	1,581.3	昭和 5-7	657.9	大正 8-10-5	205.0	〃 8-10-5~10-6	
高 原	昭和 6	1,568.4	〃 8-8	421.7	昭和 6-9-1	143.0	昭和 6-8-25~8-26	
<b>城 川</b>								
新 興	昭和 3	1,485.5	昭和 3-8	680.6	昭和 3-8-29	136.0	昭和 3-8-29~8-30	
成 興	大正 11	1,377.2	〃 3-8	487.3	〃 3-8-29	164.5	〃 3-8-29~8-30	
<b>北 青 南</b>								
北 青	昭和 2	1,076.3	大正 14-8	391.4	大正 8-10-5	225.5	大正 8-10-4~10-5	
<b>端 川 南</b>								
端 川	昭和 3	943.5	大正 15-8	364.3	大正 15-8-26	143.0	大正 15-8-25~8-26	
<b>輪 城</b>								
富 寧	昭和 3	1,690.1	昭和 3-8	823.0	昭和 3-8-29	313.2	昭和 3-8-29~8-30	
<b>豆 満</b>								
茂 山	昭和 3	781.5	大正 3-7	237.9	大正 4-9-9	93.0	大正 3-9-11~9-12	
會 寧	〃 3	819.0	昭和 3-8	236.0	〃 8-9-3	114.3	昭和 3-9-2~9-3	
鍾 城	大正 4	883.9	大正 3-7	323.2	〃 4-8-10	240.7	大正 4-8-10~8-11	
穩 城	昭和 3	861.7	昭和 3-8	208.0	昭和 7-7-15	87.0	昭和 7-7-15~7-16	
慶 源	〃 3	933.4	大正 14-8	317.6	大正 8-9-3	217.1	大正 8-9-2~9-3	
<b>其</b>								
鐵 山	大正 7	1,365.7	昭和 6-7	487.1	大正 7-8-27	209.2	大正 7-8-26~8-27	
車 輦 館	昭和 9	1,251.3	〃 8-7	365.7	昭和 8-7-28	148.6	昭和 8-7-27~7-28	
定 州	〃 1	1,578.5	〃 2-7	691.9	大正 14-8-11	249.5	大正 14-8-11~8-12	
平 原	大正 11	1,597.5	〃 4-7	570.5	〃 14-8-11	159.3	〃 11-9-2~9-3	
廣 梁 灣	〃 3	1,135.6	大正 14-8	432.0	昭和 6-8-10	176.2	昭和 6-8-10~8-11	
股 栗	〃 11	1,151.0	〃 14-8	440.0	大正 11-9-2	175.0	大正 11-9-2~9-3	
松 禾	—	—	昭和 9-7	241.2	昭和 9-9-7	113.0	昭和 9-9-7	
長 淵	昭和 6	1,003.7	大正 13-7	549.1	大正 11-9-3	197.3	大正 11-9-2~9-3	
瓮 津	大正 11	1,144.7	〃 13-7	617.1	〃 13-7-19	233.0	〃 13-7-19~7-20	

量 一 覽 表 (耗)

観測地名	観測開始年月日	三日間連続最大		連続最大	
		起(自年月日至月日)	雨量	起(自年月日至月日)	雨量
<b>大 川</b>					
219.2		昭和 8-8-2~8-4	238.7	昭和 8-7-27~8-4	287.0
<b>江</b>					
283.9		大正 8-10-4~10-6	360.8	昭和 2-7-11~7-21	465.8
268.8		〃 8-10-4~10-6	313.8	〃 3-8-26~9-3	346.3
171.7		昭和 6-8-24~8-26	183.0	〃 6-8-22~8-26	209.5
<b>江</b>					
236.0		昭和 3-8-28~8-30	306.0	昭和 3-8-25~8-30	544.0
256.3		〃 3-8-28~8-30	308.6	〃 3-8-25~8-30	447.7
<b>大 川</b>					
241.0		大正 8-10-4~10-6	256.0	大正 8-10-4~10-6	256.0
<b>大 川</b>					
178.0		大正 15-8-25~8-26	178.0	大正 15-8-25~8-26	178.0
<b>川</b>					
393.4		昭和 3-8-28~8-30	421.1	昭和 3-8-26~9-4	648.5
<b>江</b>					
100.4		大正 3-9-11~9-13	111.4	大正 7-7-25~8-3	122.7
139.1		昭和 3-9-2~9-4	142.2	昭和 3-8-26~9-4	209.1
242.7		大正 4-8-10~8-12	243.3	大正 4-8-10~8-12	243.3
87.1		昭和 3-8-2~8-4	91.9	昭和 3-8-2~8-8	167.7
224.7		大正 8-9-2~9-3	224.7	〃 3-8-26~9-10	257.3
<b>他</b>					
272.8		大正 7-8-25~8-27	275.8	大正 6-7-10~7-15	399.7
184.7		昭和 8-7-27~7-29	187.0	昭和 8-7-27~7-31	189.8
300.8		大正 14-8-10~8-12	344.3	〃 2-7-11~7-21	571.2
251.2		〃 11-9-1~9-3	332.2	大正 11-9-1~9-3	332.2
217.5		昭和 6-8-9~8-11	247.1	〃 3-6-25~7-11	319.1
311.8		大正 11-9-1~9-3	323.8	〃 11-9-1~9-3	323.8
113.0		昭和 9-9-7	113.0	昭和 9-9-7	113.0
284.7		大正 11-9-1~9-3	290.2	大正 11-8-31~9-3	350.5
298.5		〃 13-7-18~7-20	325.3	〃 13-7-16~7-28	462.8





既往最大雨

観測地名	年最大		月最大		日最大		二日間連続	
	年次	雨量	年月	雨量	起日 (年月日)	雨量	起日 (自年月日 至月日)	雨量
其								
海州	大正 14	1,644.5	大正 13-7	678.0	大正 3-9-11	164.6	大正 11-8-19~8-20	
延白	〃 11	1,659.5	〃 11-8	836.6	〃 11-8-1	337.0	〃 11-8-1	
豊徳	昭和 8	1,110.0	昭和 8-7	230.9	昭和 8-7-28	126.5	昭和 8-7-28~7-29	
江華	大正 14	1,827.8	大正 14-7	815.1	大正 13-7-20	384.3	大正 13-7-19~7-20	
仁川	〃 14	1,670.9	〃 11-8	824.1	〃 11-8-22	347.5	〃 11-8-22~8-23	
唐津	〃 11	1,645.8	昭和 5-7	895.7	昭和 5-7-11	219.3	〃 14-7-10~7-11	
瑞山	昭和 5	1,986.4	〃 5-7	800.1	大正 7-7-8	200.4	〃 14-7-16~7-17	
保寧	〃 5	1,544.3	大正 14-7	787.3	〃 12-7-18	310.0	〃 14-7-16~7-17	
舒川	〃 9	1,655.8	昭和 9-7	455.9	昭和 9-7-23	135.3	昭和 9-7-22~7-23	
高敞	〃 5	1,713.8	大正 9-7	665.0	大正 9-7-20	250.0	大正 9-7-20~7-21	
靈光	大正 5	2,192.8	〃 5-6	718.2	昭和 9-7-20	256.0	昭和 9-7-19~7-20	
木浦	〃 5	1,743.8	昭和 9-7	533.6	明治 40-7-15	200.1	〃 9-7-21~7-22	
靈巖	昭和 8	1,738.7	〃 9-7	501.6	昭和 7-8-3	258.6	〃 7-8-2~8-3	
海南	大正 5	1,680.1	大正 9-7	412.6	大正 15-5-27	240.0	大正 15-5-27~5-28	
珍島	昭和 8	1,479.1	昭和 8-8	407.5	〃 14-9-6	210.0	昭和 9-7-22~7-23	
莞島	〃 8	1,644.0	〃 9-7	472.0	〃 9-6-11	185.5	大正 9-6-11~6-12	
濟州	〃 2	2,042.1	〃 2-8	570.2	昭和 2-9-11	301.2	昭和 9-8-8~8-9	
翰林	〃 9	1,379.5	〃 9-5	303.3	〃 9-8-8	160.7	〃 9-5-8~5-9	
西城	〃 9	2,347.2	〃 9-9	491.9	〃 9-9-7	202.0	〃 9-5-8~5-9	
山城	〃 9	2,053.0	〃 9-9	496.7	〃 9-9-7	157.8	〃 9-5-8~5-9	
康津	〃 8	1,747.3	〃 9-7	500.2	〃 7-8-3	180.0	〃 7-8-2~8-3	
長興	〃 8	1,818.4	〃 9-7	485.6	〃 7-8-3	174.0	〃 7-8-2~8-3	
高興	〃 1	1,867.3	〃 9-7	575.5	大正 15-5-27	258.0	〃 9-7-19~7-20	
順天	大正 5	2,132.9	大正 9-7	646.4	昭和 7-8-3	206.0	大正 9-7-18~7-19	
光陽	昭和 8	1,860.2	昭和 9-7	493.0	〃 8-8-3	201.3	昭和 9-5-7~5-8	
麗水	〃 8	1,835.9	〃 9-7	620.7	〃 9-7-21	243.6	〃 9-7-20~7-21	
南海	〃 8	2,416.3	〃 9-7	708.2	〃 8-9-19	222.5	〃 9-7-20~7-21	
泗川	〃 8	1,956.1	〃 9-7	633.2	〃 8-8-3	189.5	〃 9-7-20~7-21	
固城	〃 6	1,297.2	〃 9-7	639.9	〃 9-7-21	250.3	〃 8-6-29~6-30	
統營	〃 9	1,787.9	〃 2-7	636.4	〃 8-9-19	207.4	大正 15-5-27~5-28	
馬山	大正 5	2,319.8	〃 9-7	643.5	大正 5-9-6	277.7	昭和 8-6-28~6-29	
釜山	明治 38	2,047.3	大正 14-7	692.3	明治 45-7-17	250.9	明治 38-7-27~7-28	
東萊	昭和 6	1,415.0	昭和 9-7	582.7	昭和 8-9-19	226.0	昭和 8-6-29~6-30	

量一覽表 (耗)

観測地名	観測開始年月日	連続最大		三日間連続最大	
		起日 (自年月日 至月日)	雨量	起日 (自年月日 至月日)	雨量
他 (續)					
海州	大正 2-6-1	大正 13-7-16~7-28	488.6	大正 11-8-18~8-20	433.4
延白	〃 5-6-1	〃 13-7-17~7-27	578.1	〃 5-7-7~7-9	351.7
豊徳	昭和 7-2-1	昭和 8-7-27~7-30	155.2	昭和 8-7-28~7-30	153.6
江華	大正 7-7-1	大正 13-7-17~7-27	560.8	大正 13-7-18~7-20	471.8
仁川	明治 37-4-10	〃 11-8-18~8-28	464.0	〃 11-8-21~8-23	420.5
唐津	大正 8-7-1	昭和 5-7-3~7-13	780.4	〃 14-7-9~7-11	349.9
瑞山	〃 4-7-1	〃 5-7-3~7-13	634.2	〃 14-7-16~7-18	296.5
保寧	〃 7-5-23	大正 12-7-16~7-24	440.0	〃 14-7-15~7-17	366.0
舒川	昭和 8-9-1	昭和 9-7-17~7-31	431.4	昭和 9-7-21~7-23	237.6
高敞	大正 7-7-1	〃 9-7-18~7-25	523.3	〃 9-7-18~7-20	358.9
靈光	〃 3-6-1	〃 9-7-18~7-25	594.2	〃 9-7-18~7-20	437.0
木浦	明治 37-3-25	〃 9-7-18~7-26	496.6	〃 9-7-20~7-22	440.9
靈巖	昭和 4-7-1	〃 9-7-18~7-25	451.1	〃 9-7-20~7-22	375.6
海南	大正 4-7-1	大正 9-7-1~7-10	399.5	〃 9-7-20~7-22	303.5
珍島	〃 8-7-1	昭和 9-7-19~7-25	389.8	〃 9-7-21~7-23	329.9
莞島	〃 8-7-1	〃 9-7-18~7-24	442.4	〃 9-7-19~7-21	305.0
濟州	〃 4-7-1	大正 12-6-29~7-13	403.0	〃 9-8-8~8-9	307.8
翰林	昭和 8-9-1	昭和 9-5-7~5-9	241.0	〃 9-5-7~5-9	241.0
西城	〃 8-9-1	〃 9-5-5~5-9	395.5	〃 9-5-7~5-9	357.9
山城	〃 8-9-1	〃 9-9-12~9-16	281.1	〃 9-5-7~5-9	237.5
康津	〃 4-7-1	〃 9-7-18~7-25	480.2	〃 9-7-19~7-21	332.0
長興	〃 4-7-1	〃 9-7-18~7-25	454.1	〃 9-7-20~7-22	271.2
高興	大正 8-7-1	〃 9-7-18~7-24	565.5	〃 9-7-19~7-21	461.0
順天	〃 3-6-1	〃 9-7-18~7-27	462.9	〃 8-6-28~6-30	330.2
光陽	昭和 4-7-1	〃 9-7-18~7-25	470.4	〃 9-7-19~7-21	298.8
麗水	大正 8-7-1	〃 9-7-18~7-25	592.3	〃 9-7-19~7-21	477.8
南海	昭和 5-9-1	〃 9-7-18~7-26	656.7	〃 9-7-19~7-21	514.3
泗川	〃 5-9-1	〃 9-7-18~7-26	582.2	〃 9-7-19~7-21	418.1
固城	〃 5-9-1	〃 9-7-18~7-25	603.9	〃 8-6-28~6-30	457.0
統營	大正 8-7-1	〃 2-6-29~7-12	657.6	〃 9-7-21~7-23	364.5
馬山	〃 4-7-1	〃 8-6-25~7-1	613.0	〃 8-6-28~6-30	501.5
釜山	明治 37-4-4	〃 2-6-29~7-13	589.8	明治 38-7-26~7-28	393.2
東萊	昭和 5-9-1	〃 9-7-18~7-25	556.4	昭和 8-6-28~6-30	364.3



既往最大雨

観測地名	年最大		月最大		日最大		二日間連続	
	年次	雨量	年月	雨量	起(年月日)	雨量	起(自年月日至月日)	雨量
其								
蔚山	昭和 8	1,747.5	昭和 9-7	666.8	昭和 9-7-21	217.3	昭和 9-7-20~7-21	
盈徳	〃 9	1,504.6	大正 8-8	531.7	大正 8-8-3	365.0	大正 8-8-2~8-3	
鬱陵	大正 9	1,808.4	〃 14-12	403.2	〃 14-12-4	147.0	昭和 8-9-3~9-4	
蔚珍	昭和 8	1,475.9	昭和 9-7	484.7	昭和 8-9-3	264.5	〃 8-9-3~9-4	
三陟	大正 14	1,582.7	大正 14-7	498.6	大正 14-9-6	370.0	大正 14-9-5~9-6	
江陵	〃 14	1,906.8	〃 14-7	683.9	〃 10-9-24	305.5	〃 10-9-23~9-24	
高城	〃 14	2,004.4	〃 14-7	701.6	〃 14-8-29	264.0	〃 11-7-6~7-7	
温井	〃 14	2,430.0	〃 14-7	823.2	昭和 8-8-3	260.0	昭和 8-8-3~8-4	
通川	〃 14	1,759.7	〃 14-7	652.1	大正 11-8-21	201.5	大正 11-8-20~8-21	
元山	〃 11	2,029.3	明治 41-8	565.4	明治 38-9-3	243.0	〃 8-10-5~10-6	
文川	昭和 6	1,511.1	昭和 8-8	389.8	昭和 6-9-2	181.0	昭和 6-9-1~9-2	
定平	〃 8	1,199.3	〃 9-8	385.8	〃 6-8-26	206.0	〃 6-8-25~8-26	
洪原	大正 11	1,137.4	大正 14-8	431.3	〃 3-9-8	140.3	〃 3-9-8	
利原	昭和 9	894.8	昭和 8-8	270.7	〃 8-8-10	99.0	〃 7-8-29~8-30	
城津	〃 3	1,108.0	〃 3-8	367.2	大正 3-9-12	187.2	大正 3-9-11~9-12	
吉州	〃 3	923.4	大正 14-8	378.6	〃 8-9-3	156.2	〃 8-9-2~9-3	
明川	〃 5	1,103.2	昭和 5-8	461.4	〃 4-9-9	367.0	〃 4-9-8~9-9	
鏡城	明治 44	1,166.0	〃 3-8	548.7	昭和 3-8-2	275.2	昭和 3-8-2~8-3	
雄基	昭和 3	1,229.1	〃 8-8	359.1	大正 4-8-9	208.5	大正 3-9-11~9-12	

備考 表中ゴチツク数字は昭和九年中に最大記録を出せるものなり

量一覽表(耗)

観測地名	観測開始年月日	連続最大		三日間連続最大		観測開始年月日	観測地名
		起(自年月日至月日)	雨量	起(自年月日至月日)	雨量		
他(續)							
蔚山	大正 7-7-1	昭和 9-7-18~7-26	603.5	昭和 9-7-21~7-23	313.4	大正 7-7-1	蔚山
盈徳	〃 7-7-1	〃 9-7-16~7-26	407.8	大正 8-8-2~8-4	375.8	〃 7-7-1	盈徳
鬱陵	〃 8-7-1	〃 8-11-27~12-28	308.1	昭和 8-9-3~9-4	229.0	〃 8-7-1	鬱陵
蔚珍	〃 5-6-1	〃 9-7-16~7-26	354.8	〃 8-9-3~9-4	288.5	〃 5-6-1	蔚珍
三陟	〃 8-7-1	大正 14-9-2~9-6	436.0	大正 14-9-4~9-6	390.0	〃 8-7-1	三陟
江陵	明治 44-10-1	〃 14-7-6~7-13	418.5	〃 10-9-23~9-25	344.1	明治 44-10-1	江陵
高城	大正 8-7-1	〃 12-7-17~8-3	454.2	〃 11-7-6~7-7	347.0	大正 8-7-1	高城
温井	〃 11-11-1	昭和 9-7-8~7-25	566.0	昭和 8-8-2~8-4	339.8	〃 11-11-1	温井
通川	〃 5-6-1	大正 11-8-19~8-22	495.5	大正 11-8-19~8-21	280.5	〃 5-6-1	通川
元山	明治 37-4-10	〃 8-10-4~10-7	434.3	〃 8-10-5~10-7	421.4	明治 37-4-10	元山
文川	昭和 5-6-1	昭和 9-7-8~8-7	409.6	昭和 6-9-1~9-2	181.1	昭和 5-6-1	文川
定平	〃 5-6-1	〃 6-8-22~8-26	244.1	〃 6-8-24~8-26	232.0	〃 5-6-1	定平
洪原	大正 5-6-1	〃 3-8-25~8-30	212.7	大正 15-8-15~8-17	140.3	大正 5-6-1	洪原
利原	昭和 5-6-1	〃 9-7-29~8-2	133.6	昭和 7-8-28~8-30	108.0	昭和 5-6-1	利原
城津	明治 38-5-13	大正 3-9-8~9-12	278.0	大正 3-9-10~9-12	267.0	明治 38-5-13	城津
吉州	大正 8-7-1	昭和 3-8-26~9-1	174.7	昭和 5-9-30~10-2	171.5	大正 8-7-1	吉州
明川	〃 4-7-1	大正 4-9-8~9-10	391.5	大正 4-9-8~9-10	384.3	〃 4-7-1	明川
鏡城	明治 43-2-15	昭和 3-8-2~8-3	369.2	昭和 3-8-2~8-3	369.2	明治 43-2-15	鏡城
雄基	大正 3-5-1	〃 3-8-2~8-9	275.2	大正 3-9-10~9-12	246.9	大正 3-5-1	雄基



### 3 昭和九年

道名	観測地名	一月	二月	三月	四月	五月	六月	七月	八月
平北	中江鎮	21.3	35.2	63.0	105.8	171.7	139.8	137.2	121.8
同	新義州	37.8	54.1	76.5	107.2	134.4	114.7	116.1	112.2
平南	平壤	35.9	50.8	79.9	131.9	159.0	148.5	136.8	100.3
京畿	京城	42.3	48.2	86.2	126.7	167.5	146.2	116.7	119.8
同	仁川	44.3	52.0	95.8	119.1	135.2	129.4	111.7	118.7
全北	全州	31.9	48.0	83.2	100.1	153.7	160.4	146.5	131.3
全南	木浦	51.9	66.4	92.8	107.7	151.6	134.2	126.3	139.1
同	濟州	58.6	81.5	115.4	110.1	164.1	208.4	238.0	198.1
慶南	釜山	90.8	98.2	112.9	114.1	156.2	141.6	135.0	145.7
同	蔚山	101.1	97.2	138.4	130.3	167.0	193.2	175.7	159.5
慶北	大邱	63.1	72.7	106.8	130.4	172.3	195.7	176.5	146.6
江原	江陵	62.4	55.3	86.2	121.1	116.1	136.4	96.4	82.2
咸南	元山	51.7	58.4	75.8	129.8	146.7	150.1	89.9	83.0
咸北	城津	45.4	61.4	90.6	126.1	110.6	107.6	78.8	108.9
同	雄基	77.2	91.8	93.1	154.6	124.7	114.8	66.0	116.3

### 蒸發量表 (耗)

九月	十月	十一月	十二月	年計	月平均	日平均	日最大	観測地名	道名
88.7	76.1	45.1	23.2	1,028.9	85.7	2.8	8.6	中江鎮	平北
126.3	93.5	55.0	43.7	1,071.5	89.2	7.4	6.9	龍岩浦	同
111.7	87.9	55.0	39.1	1,136.8	93.7	3.1	7.9	平壤	平南
112.4	96.6	59.8	40.7	1,163.1	96.9	3.2	9.3	京城	京畿
114.0	95.7	66.5	41.9	1,124.3	93.6	3.1	8.0	仁川	同
100.2	69.7	35.7	31.0	1,091.7	90.9	3.0	8.3	全州	全北
116.3	101.7	63.8	48.3	1,200.1	100.0	3.3	7.9	木浦	全南
133.6	126.1	87.7	68.8	1,590.4	132.5	4.4	13.5	濟州	同
111.1	110.5	81.8	73.2	1,371.1	114.2	3.8	8.4	釜山	慶南
130.0	118.5	82.8	73.3	1,567.0	130.5	4.3	15.1	蔚山	同
115.1	90.9	59.8	48.8	1,378.7	114.8	3.8	10.9	大邱	慶北
96.3	81.4	68.4	52.8	1,055.0	87.8	2.9	8.6	江陵	江原
117.7	106.1	78.5	45.8	1,133.5	94.4	3.1	10.0	元山	咸南
111.1	102.9	80.1	46.7	1,070.2	89.1	2.9	7.9	城津	咸北
120.7	124.4	96.2	75.2	1,255.0	104.5	3.4	9.9	雄基	同



# 4 昭和九年水位年表

## 目 次

河川名	量標 水名	頁 數	河川名	量標 水名	頁 數
鳴綠江	惠山鎮	45	漢江	旌善	81
同	新架坡鎮	46	同	寧越	82
同	厚昌江口	47	同	丹陽	83
同	中江鎮	48	同	忠州	84
同	滿浦鎮	49	同	牧溪	85
同	高山鎮	50	同	驪州	86
同	渭原	51	同	高安甲	87
同	昌城	52	同	謙島	88
同	九龍浦	53	同	人道橋	89
同	新義州	54—55	同	舊龍山	90—91
同	江界	56	同	春川	92
清川江	北院	57	同	加平	93
同	北松里	58	同	清平川	94
同	寧邊	59	同	伊川	95
同	深臺洞	60—61	同	漣川	96
同	何日浦	62—63	同	玄石里	97
同	龍灘	64	同	汶山	98—99
大同江	德川	65	同	鐵原	100
同	無盡臺	66	同	全谷	101
同	順川	67	安城川	兩令	102
同	衣岩	68—69	同	檜花	103
同	平壤	70—71	同	老陽里	104—105
同	麥田 <small>甲右岸</small>	72	同	松山里	106
同	長水院	73	插橋川	元坪	107
同	成川	74	同	仙掌	108—109
同	三登	75	同	江清	110—111
同	沙灘洞	76	同	溫泉	112
同	內堡洞	77	錦江	沃川	113
禮成江	鷗城里	78—79	同	芙江	114
同	金川	80	同	公州	115



惠山鎮水位年表 (單位米)

惠山鎮

月	一月	二月	三月	四月	五月	六月	七月	八月	九月	十月	十一月	十二月	河川名	鴨綠江
1	...	...	...	...	...	...	0.46	0.80	0.20	0.16	...	...	位	咸鏡南道
2	...	...	...	...	...	...	0.71	1.10	0.20	0.14	...	...		甲山郡
3	...	...	...	...	...	...	0.48	1.05	0.18	0.12	...	...	置	惠山邑
4	...	...	...	...	0.02	↔0.01	0.41	0.85	0.14	0.10	...	...		惠山里
5	...	...	...	...	0.05	0.02	0.30	0.78	0.14	0.10	...	...	最低水位	月 日 6-6
6	...	...	...	...	0.02	↔0.09	0.33	0.78	0.24	0.08	...	...		↔0.09
7	...	...	...	...	0.04	0.06	0.30	0.91	0.24	0.06	...	...	濁水位	↔0.04
8	...	...	...	...	0.06	0.22	0.38	0.87	0.18	0.05	...	...	低水位	0.06
9	...	...	...	...	0.15	0.10	0.31	0.70	0.40	0.05	...	...	平水位	0.18
10	...	...	...	...	0.10	0.03	1.20	0.74	0.58	0.01	...	...	平均水位	0.27
11	...	...	...	...	0.07	0.09	1.68	0.78	0.50	0.00	...	...	最高水位	月 日 7-11
12	...	...	...	...	0.06	↔0.04	1.42	0.92	0.50	0.00	...	...		1.68
13	...	...	...	...	0.03	0.04	1.00	0.98	0.48	0.00	...	...	月 日 洪水位	ナシ
14	...	...	...	...	↔0.02	0.07	0.74	0.72	0.42	0.01	...	...		備考
15	...	...	...	...	↔0.04	0.06	0.65	0.64	0.38	0.00	...	...	觀測日數 百七十八日	
16	...	...	...	...	↔0.04	0.08	0.69	0.58	0.36	0.00	...	...		
17	...	...	...	...	↔0.06	0.17	0.65	0.56	0.42	0.00	...	...		
18	...	...	...	...	↔0.06	0.26	0.76	0.54	0.40	↔0.02	...	...		
19	...	...	...	...	↔0.08	0.18	0.70	0.40	0.36	↔0.02	...	...		
20	...	...	...	...	↔0.05	0.18	0.55	0.37	0.32	↔0.02	...	...		
21	...	...	...	...	↔0.06	0.11	0.46	0.30	0.30	↔0.04	...	...		
22	...	...	...	...	0.18	0.08	0.40	0.24	0.32	↔0.04	...	...		
23	...	...	...	...	0.10	0.04	0.36	0.24	0.26	↔0.04	...	...		
24	...	...	...	...	0.08	0.03	0.30	0.20	0.24	↔0.05	...	...		
25	...	...	...	...	↔0.01	0.04	0.27	0.20	0.22	↔0.06	...	...		
26	...	...	...	...	↔0.04	0.02	0.27	0.20	0.22	↔0.06	...	...		
27	...	...	...	...	↔0.08	0.04	0.26	0.20	0.18	↔0.06	...	...		
28	...	...	...	...	↔0.01	0.08	0.96	0.20	0.18	↔0.06	...	...		
29	...	...	...	...	↔0.01	0.05	0.54	0.18	0.14	↔0.06	...	...		
30	...	...	...	...	↔0.06	0.34	1.15	0.18	0.12	↔0.07	...	...		
31	...	...	...	...	↔0.02	—	1.18	0.20	—	↔0.08	—	...		
合計	...	...	...	...	0.32	2.25	19.87	17.41	8.82	0.20	...	...		
平均	...	...	...	...	0.01	0.08	0.64	0.56	0.29	0.01	...	...		
最低	...	...	...	...	↔0.08	↔0.09	0.26	0.18	0.12	↔0.08	...	...		

目次 (續)

河川名	量標水名	頁數	河川名	量標水名	頁數
錦江	窺岩里	116	兄山江	扶助	149
同	石花	117	同	大松	150
同	江景	118-119	同	南濱	151
東津江	白山	120-121	同	北川口	152
同	東津	122-123	安南龍	邊川安邊	153
同	新泰仁	124	同	永興乙	154
同	竹林	125	同	永興甲	155
榮山江	榮山浦	126-127	同	馬山場	156
同	羅州	128	同	薪塘里	157
蟾津江	鳴綠	129	同	鎮興場	158
同	松亭里	130	同	高原	159
洛東江	安東	131	同	島內	160
同	洛東	132	同	蛤灘里	161
同	江倉	133	同	德上里	162
同	倭館甲	134	城川江	千佛山	163
同	玄風	135	同	咸興	164
同	津洞	136	北南	青川德城	165
同	守山	137	同	南大橋	166
同	龜浦	138-139	同	中里	167
同	下端	140-141	同	俗厚	168-169
同	東村	142	輸城川	輸城	170
同	篤山	143	豆滿江	會寧	171
同	下東	144-145	同	訓戎	172
同	葦山	146-147	同	龍堂	173
同	密陽	148	同	飯山	174



新架坡鎮水位年表 (單位米)

新架坡鎮

月日	一月	二月	三月	四月	五月	六月	七月	八月	九月	十月	十一月	十二月	河川名	鴨綠江
1	...	...	...	...	↔0.02	↔0.05	1.00	1.50	0.06	0.00	↔0.65	0.40	位	咸鏡南道
2	...	...	...	...	0.00	0.20	1.30	1.82	0.04	↔0.02	↔0.65	0.30		三水郡
3	...	...	...	...	↔0.04	0.50	0.86	1.96	0.00	↔0.04	↔0.50	0.27		江鏡面
4	...	...	...	...	↔0.02	0.26	0.70	2.42	↔0.20	↔0.08	↔0.55	0.25		新架坡里
5	...	...	...	...	0.02	0.18	0.60	1.84	0.12	↔0.12	↔0.57	0.20	置	月日 11-23
6	...	...	...	...	0.10	0.08	0.56	1.90	0.48	↔0.15	↔0.58	...		最低水位
7	...	...	...	...	0.23	0.36	0.48	1.74	0.48	↔0.18	↔0.60	...	湧水位	↔0.67
8	...	...	...	...	0.34	0.36	0.40	1.66	0.30	↔0.20	↔0.60	...	低水位	↔0.10
9	...	...	...	...	0.40	0.20	0.42	1.40	0.62	↔0.20	↔0.62	...	平水位	0.20
10	...	...	...	1.40	0.32	0.20	1.70	1.46	1.28	↔0.23	↔0.64	...		平均水位
11	...	...	...	1.30	0.24	0.15	1.86	1.60	1.24	↔0.25	↔0.65	...	最高水位	月日 8-4
12	...	...	...	1.10	0.12	0.08	2.20	1.72	1.18	↔0.29	↔0.65	...		2.42
13	...	...	...	0.80	0.07	0.06	1.70	1.30	1.16	↔0.31	↔0.67	...	月日 7-12 洪水位	ナシ
14	...	...	...	0.60	↔0.05	0.14	1.24	1.26	1.12	↔0.33	↔0.68	...		備考
15	...	...	...	0.58	↔0.12	0.20	1.40	1.10	1.05	↔0.36	↔0.68	...	備考	觀測日數 二百四十日
16	...	...	...	0.54	↔0.13	0.16	1.32	0.86	0.95	↔0.38	↔0.70	...		
17	...	...	...	0.40	↔0.15	0.26	1.22	0.80	0.78	↔0.40	↔0.70	...		
18	...	...	...	0.38	↔0.06	0.30	1.20	0.70	0.68	↔0.42	↔0.72	...		
19	...	...	...	0.30	0.10	0.24	1.14	0.62	0.56	↔0.46	↔0.73	...		
20	...	...	...	0.36	0.22	0.22	1.12	0.52	0.46	↔0.48	↔0.74	...		
21	...	...	...	0.36	0.35	0.18	1.12	0.52	0.32	↔0.50	↔0.75	...		
22	...	...	...	0.30	0.40	0.15	1.02	0.48	0.26	↔0.50	↔0.75	...		
23	...	...	...	0.26	0.21	0.10	0.96	0.46	0.22	↔0.51	↔0.65	...		
24	...	...	...	0.32	0.08	0.18	0.80	0.42	0.16	↔0.54	↔0.30	...		
25	...	...	...	0.20	↔0.04	0.24	0.64	0.40	0.10	↔0.58	↔0.10	...		
26	...	...	...	0.10	↔0.06	0.22	0.60	0.36	0.08	↔0.58	↔0.05	...		
27	...	...	...	0.05	↔0.10	0.26	0.56	0.32	0.06	↔0.60	0.15	...		
28	...	...	...	0.05	↔0.10	0.20	0.86	0.20	0.04	↔0.62	0.25	...		
29	...	...	...	0.04	↔0.12	0.12	1.00	0.18	0.02	↔0.64	0.40	...		
30	...	...	...	0.02	↔0.15	0.28	1.28	0.14	0.00	↔0.64	0.45	...		
31	...	...	...	...	↔0.15	...	1.48	0.10	...	↔0.65	...	...		
合計	...	...	...	9.46	1.89	6.03	32.74	31.76	13.62	↔11.26	↔14.23	...		
平均	...	...	...	0.45	0.06	0.20	1.06	1.02	0.45	↔0.36	↔0.47	...		
最低	...	...	...	0.02	↔0.15	↔0.05	0.40	0.10	↔0.20	↔0.65	↔0.75	...		

厚昌江口水位年表 (單位米)

厚昌江口

月日	一月	二月	三月	四月	五月	六月	七月	八月	九月	十月	十一月	十二月	河川名	鴨綠江
1	0.10	0.11	0.11	0.09	0.35	0.60	1.35	2.15	0.65	0.44	0.01	0.10	位	平安北道
2	0.10	0.11	0.07	0.08	0.30	0.46	2.20	3.10	0.62	0.41	0.01	0.10		厚昌郡
3	0.10	0.11	0.05	0.07	0.35	0.35	1.90	3.45	0.60	0.37	0.02	0.02		厚昌面
4	0.10	0.11	0.02	0.05	0.36	1.00	1.70	5.00	0.62	0.35	0.02	0.02		置
5	0.10	0.11	0.02	0.10	0.40	0.80	1.30	4.00	0.61	0.32	0.02	0.02	最低水位	月日 10-31
6	0.10	0.11	0.02	0.12	0.52	1.00	1.78	3.40	0.60	0.30	0.03	0.02		0.00
7	0.10	0.11	0.02	0.12	0.75	1.30	1.30	3.65	0.62	0.27	0.03	0.03	湧水位	0.01
8	0.10	0.11	0.01	0.20	0.80	1.10	1.10	3.40	0.64	0.25	0.03	0.03	低水位	0.04
9	0.11	0.11	0.01	0.30	1.00	0.92	1.95	2.70	0.75	0.20	0.04	0.03	平水位	0.15
10	0.11	0.11	0.01	0.45	0.95	0.90	2.50	2.40	1.50	0.15	0.04	0.03		平均水位
11	0.11	0.11	0.02	2.40	0.90	0.83	2.70	2.20	1.70	0.13	0.05	0.03	最高水位	月日 8-4
12	0.11	0.11	0.02	1.60	0.81	0.75	4.90	2.72	1.80	0.12	0.05	0.03		5.00
13	0.11	0.10	0.02	0.85	0.75	0.70	3.70	2.35	1.45	0.10	0.06	0.04	月日 7-12 洪水位	4.90
14	0.11	0.11	0.02	0.35	0.70	0.70	2.70	2.10	1.25	0.12	0.06	0.04		5.00
15	0.10	0.11	0.02	0.28	0.65	0.68	2.35	1.90	1.07	0.14	0.07	0.04	月日 8-4 洪水位	...
16	0.10	0.11	0.02	0.22	0.60	0.70	2.40	1.70	1.00	0.13	0.08	0.04		5.00
17	0.11	0.11	0.02	0.43	0.43	0.78	2.10	1.55	0.91	0.12	0.08	0.04	備考	
18	0.11	0.11	0.02	0.54	0.36	1.00	2.12	1.45	0.85	0.11	0.08	0.04		
19	0.11	0.11	0.02	0.95	0.32	1.00	2.40	1.25	0.75	0.10	0.08	0.05		
20	0.11	0.11	0.02	1.00	0.40	0.91	2.15	1.15	0.65	0.09	0.09	0.05		
21	0.11	0.11	0.02	1.20	0.40	0.80	1.75	1.05	0.60	0.08	0.09	0.05		
22	0.11	0.10	0.01	1.00	0.80	0.78	1.55	0.90	0.55	0.07	0.09	0.05		
23	0.12	0.10	0.01	0.98	0.70	0.75	1.20	0.95	0.53	0.06	0.09	0.05		
24	0.12	0.11	0.01	1.30	0.70	0.70	1.00	0.90	0.51	0.05	0.10	0.05		
25	0.12	0.11	0.01	0.80	0.62	0.70	1.15	0.89	0.50	0.04	0.10	0.06		
26	0.12	0.11	0.01	0.72	0.50	0.67	1.10	0.85	0.50	0.03	0.10	0.06		
27	0.12	0.11	0.01	0.65	0.50	0.60	1.15	0.80	0.48	0.02	0.10	0.06		
28	0.10	0.11	0.01	0.42	0.40	0.57	1.80	0.75	0.47	0.01	0.10	0.06		
29	0.11	...	0.01	0.40	0.40	0.82	2.00	0.72	0.45	0.00	0.10	0.06		
30	0.11	...	0.01	0.40	0.50	1.00	1.95	0.70	0.45	0.00	0.10	0.06		
31	0.11	...	0.00	...	0.62	...	2.05	0.68	...	0.00	...	0.07		
合計	3.35	3.05	0.65	18.07	17.84	23.87	61.30	60.81	23.68	4.58	1.92	1.43		
平均	0.11	0.11	0.02	0.60	0.58	0.80	1.98	1.96	0.79	0.15	0.06	0.05		
最低	0.10	0.10	0.01	0.05	0.30	0.35	1.00	0.68	0.45	0.00	0.01	0.02		



中江鎮水位年表 (單位米)

中江鎮

月日	一月	二月	三月	四月	五月	六月	七月	八月	九月	十月	十一月	十二月	河川名	鴨綠江
1	...	...	...	...	↔0.14	↔0.20	0.77	2.00	0.23	↔0.18	↔0.64	...	位	平安北道
2	...	...	...	...	0.23	↔0.20	1.30	2.60	0.20	↔0.19	↔0.64	...		慈城郡
3	...	...	...	...	0.20	↔0.18	1.46	3.45	0.13	↔0.21	↔0.65	...		中江面
4	...	...	...	...	0.10	0.35	1.15	2.95	0.06	↔0.25	↔0.66	...		中坪洞
5	...	...	...	...	0.15	0.20	1.14	2.50	0.01	↔0.30	↔0.67	...		最低水位
6	...	...	...	...	0.15	0.30	1.10	2.68	0.04	↔0.32	↔0.67	...	濁水位	↔0.74
7	...	...	...	...	0.25	0.45	0.99	2.57	0.43	↔0.35	↔0.67	...	低水位	↔0.20
8	...	...	...	0.16	0.30	0.50	0.83	2.20	0.47	↔0.41	↔0.69	...	平水位	0.20
9	...	...	...	0.16	0.85	0.35	1.34	1.86	0.33	↔0.43	↔0.70	...	平均水位	0.62
10	...	...	...	0.20	0.60	0.25	1.76	1.68	0.82	↔0.43	↔0.71	...	最高水位	月日 8-3 3.60
11	...	...	...	0.64	0.35	0.10	2.34	1.86	1.03	↔0.44	↔0.72	...		月日 7-12 洪水水位
12	...	...	...	1.17	0.29	0.08	3.35	1.93	1.10	↔0.46	↔0.72	...	月日 8-3 洪水水位	3.60
13	...	...	...	↔0.10	0.20	0.15	2.79	1.60	1.00	↔0.48	↔0.73	...	備考	觀測日數 二百三十日
14	...	...	...	↔0.20	0.10	0.24	2.19	1.40	0.84	↔0.49	↔0.74	...		
15	...	...	...	↔0.30	0.00	0.25	1.80	1.23	0.74	↔0.48	↔0.76	...		
16	...	...	...	↔0.30	↔0.05	0.34	1.94	1.16	0.64	↔0.47	↔0.77	...		
17	...	...	...	↔0.18	↔0.10	0.40	1.77	1.02	0.53	↔0.46	↔0.77	...		
18	...	...	...	0.10	↔0.11	0.63	1.58	0.85	0.42	↔0.49	↔0.78	...		
19	...	...	...	0.25	↔0.28	0.50	1.91	0.73	0.36	↔0.50	↔0.78	...		
20	...	...	...	0.50	↔0.10	0.45	1.55	0.63	0.26	↔0.51	↔0.79	...		
21	...	...	...	0.46	0.07	0.35	1.35	0.58	0.20	↔0.54	↔0.80	...		
22	...	...	...	0.48	0.35	0.26	1.17	0.47	0.13	↔0.56	↔0.80	...		
23	...	...	...	0.50	0.30	0.15	0.98	0.43	0.07	↔0.55	↔0.80	...		
24	...	...	...	0.60	0.15	0.11	0.78	0.65	0.02	↔0.57	...	...		
25	...	...	...	0.55	0.05	0.00	0.68	0.46	0.00	↔0.58	...	...		
26	...	...	...	0.30	0.05	↔0.08	0.87	0.38	↔0.04	↔0.60	...	...		
27	...	...	...	0.15	↔0.10	0.03	0.78	0.30	↔0.04	↔0.61	...	...		
28	...	...	...	0.05	↔0.12	0.20	1.15	0.23	↔0.16	↔0.61	...	...		
29	...	—	...	↔0.12	↔0.18	0.50	1.57	0.21	↔0.16	↔0.62	...	...		
30	...	—	...	↔0.10	↔0.20	0.68	1.41	0.18	↔0.21	↔0.62	...	...		
31	...	—	...	—	↔0.23	—	1.58	0.26	—	↔0.63	—	...		
合計	...	...	...	4.97	3.13	7.16	45.38	41.05	9.45	↔14.34	↔16.66	...		
平均	...	...	...	0.22	0.10	0.24	1.46	1.32	0.31	↔0.46	↔0.72	...		
最低	...	...	...	↔0.30	0.28	↔0.20	0.68	0.18	↔0.21	↔0.63	↔0.80	...		

滿浦鎮水位年表 (單位米)

滿浦鎮

月日	一月	二月	三月	四月	五月	六月	七月	八月	九月	十月	十一月	十二月	河川名	鴨綠江
1	0.03	0.04	0.00	1.04	1.23	0.90	1.60	1.97	0.70	0.43	0.06	0.00	位	平安北道
2	0.03	0.04	0.00	0.95	1.15	0.93	2.00	2.22	0.67	0.42	0.05	0.00		江界郡
3	0.06	0.05	0.00	0.90	1.12	0.98	2.29	3.20	0.63	0.40	0.05	0.00		文玉面
4	0.06	0.05	0.00	0.75	1.07	0.98	2.18	3.30	0.60	0.37	0.04	0.00		文興洞
5	0.06	0.05	0.07	0.62	1.18	1.01	1.75	3.75	0.58	0.35	0.04	0.00		最低水位
6	0.05	0.05	0.07	0.54	1.25	1.05	1.70	3.00	0.55	0.33	0.03	0.00	濁水位	0.00
7	0.05	0.05	0.07	0.42	1.34	1.08	1.60	3.05	0.60	0.30	0.12	0.00	低水位	0.05
8	0.05	0.05	0.06	0.69	1.45	1.13	1.65	3.10	0.75	0.28	0.18	0.00	平水位	0.42
9	0.04	0.05	0.07	1.12	1.43	1.16	1.68	2.70	0.87	0.26	0.18	0.00	平均水位	0.76
10	0.04	0.05	0.08	1.35	1.53	1.19	2.75	2.45	0.93	0.25	0.17	0.00	最高水位	月日 8-5 3.95
11	0.05	0.05	0.08	1.68	1.58	1.20	2.74	2.30	1.15	0.23	0.17	0.00		月日 7-12 洪水水位
12	0.05	0.05	0.09	2.13	1.62	1.23	3.73	2.27	1.45	0.20	0.15	0.00	月日 8-5 洪水水位	3.95
13	0.05	0.05	0.09	1.88	1.57	1.25	3.64	2.38	1.42	0.19	0.13	0.00	備考	
14	0.05	0.05	0.09	1.73	1.52	1.29	2.80	2.20	1.35	0.17	0.12	0.00		
15	0.06	0.05	0.09	1.73	1.47	1.37	2.51	2.05	1.24	0.15	0.10	0.00		
16	0.06	0.06	0.09	1.70	1.43	1.40	2.43	1.75	1.18	0.14	0.09	0.00		
17	0.06	0.06	0.09	1.72	1.37	1.50	2.40	1.45	1.12	0.14	0.08	0.00		
18	0.06	0.07	0.08	1.65	1.32	1.55	2.35	1.35	1.05	0.13	0.08	0.00		
19	0.06	0.07	0.08	1.63	1.27	1.61	2.10	1.27	0.92	0.12	0.07	0.00		
20	0.06	0.07	0.09	1.62	1.25	1.65	2.20	1.22	0.85	0.12	0.07	0.00		
21	0.06	0.06	0.10	1.58	1.22	1.55	2.13	1.17	0.75	0.10	0.05	0.00		
22	0.06	0.07	0.10	1.55	1.17	1.40	1.60	1.12	0.68	0.10	0.04	0.00		
23	0.06	0.07	0.10	1.52	1.23	1.10	1.55	1.08	0.65	0.09	0.03	0.00		
24	0.06	0.06	0.12	1.45	1.32	1.07	1.30	1.05	0.62	0.08	0.02	0.00		
25	0.06	0.07	0.15	1.48	1.28	0.95	1.25	1.00	0.58	0.08	0.01	0.00		
26	0.06	0.07	0.17	1.48	1.22	0.90	1.25	0.95	0.55	0.07	0.00	0.00		
27	0.06	0.07	0.17	1.35	1.18	0.87	1.33	0.92	0.52	0.07	0.00	0.00		
28	0.04	0.07	0.19	1.32	1.15	0.77	1.78	0.87	0.50	0.07	0.00	0.00		
29	0.04	—	0.19	1.29	1.13	0.70	1.95	0.83	0.48	0.06	0.00	0.00		
30	0.04	—	0.19	1.25	1.12	1.40	1.85	0.80	0.45	0.06	0.00	0.00		
31	0.04	—	1.02	—	1.08	—	1.93	0.75	—	0.06	—	0.00		
合計	1.61	1.60	3.79	40.12	40.30	35.17	64.02	57.52	24.39	5.82	2.13	0.00		
平均	0.05	0.06	0.12	1.34	1.30	1.17	2.07	1.86	0.81	0.19	0.07	0.00		
最低	0.03	0.04	0.00	0.42	1.07	0.70	1.25	0.75	0.45	0.06	0.00	0.00		



高山鎮水位年表 (單位米)

高山鎮

Table with 14 columns (Month, Day, 1-12 months, River Name, Station Name) and 31 rows of data for高山鎮. Includes summary rows for total, average, and minimum values.

渭原水位年表 (單位米)

渭原

Table with 14 columns (Month, Day, 1-12 months, River Name, Station Name) and 31 rows of data for渭原. Includes summary rows for total, average, and minimum values.



昌城水位年表 (單位米)

昌城		一月	二月	三月	四月	五月	六月	七月	八月	九月	十月	十一月	十二月	河川名	鴨綠江
1	位	0.47	0.53	0.53	0.50	0.60	0.68	2.00	2.90	0.70	↔0.10	↔0.72	↔0.80	平安北道	
2	置	0.47	0.53	0.53	0.50	0.63	0.63	3.00	2.75	0.60	↔0.18	↔0.72	↔0.80	昌城郡	
3		0.48	0.53	0.53	0.52	0.62	0.70	3.60	6.25	0.50	↔0.22	↔0.75	↔0.80	昌城面	
4		0.49	0.54	0.52	0.52	0.61	0.72	3.16	7.35	0.40	↔0.25	↔0.75	↔0.80	甲巖洞	
5		0.49	0.54	0.52	0.54	0.60	0.68	2.80	5.45	0.30	↔0.30	↔0.70	↔0.80	最低水位	12-31
6		0.49	0.54	0.52	0.56	0.65	0.67	2.70	4.85	0.20	↔0.30	↔0.60	↔0.83		↔0.87
7		0.50	0.54	0.50	0.58	0.66	0.65	2.50	4.60	0.20	↔0.32	↔0.65	↔0.83	濁水位	↔0.85
8		0.50	0.54	0.50	0.67	0.68	0.63	2.40	4.25	0.25	↔0.35	↔0.63	↔0.83	低水位	↔0.65
9		0.50	0.54	0.52	0.80	0.69	0.60	2.55	3.75	0.60	↔0.37	↔0.25	↔0.83	平水位	↔0.54
10		0.50	0.54	0.52	1.10	0.72	0.58	3.65	3.00	0.50	↔0.38	↔0.27	↔0.82	平均水位	0.72
11		0.50	0.54	0.53	1.18	0.70	0.56	5.50	2.80	0.45	↔0.40	↔0.30	↔0.82		
12		0.50	0.53	0.53	1.20	0.68	0.60	6.15	2.50	1.00	↔0.45	↔0.30	↔0.80	最高水位	8-4
13		0.52	0.53	0.53	1.23	0.67	0.62	6.10	2.40	0.90	↔0.48	↔0.35	↔0.80		7.45
14		0.52	0.53	0.53	1.20	0.65	0.65	5.00	2.00	0.85	↔0.50	↔0.30	↔0.80	7-12	洪水水位
15		0.52	0.52	0.53	1.15	0.55	0.75	3.75	2.00	0.80	↔0.50	↔0.40	↔0.83		6.50
16		0.52	0.52	0.53	1.00	0.53	0.90	2.95	2.00	0.75	↔0.55	↔0.45	↔0.83	8-4	洪水水位
17		0.52	0.52	0.55	0.95	0.60	1.40	2.92	1.80	0.70	↔0.60	↔0.60	↔0.83		7.45
18		0.52	0.52	0.55	0.95	0.61	1.50	3.20	4.00	0.65	↔0.63	↔0.63	↔0.85	備	考
19		0.52	0.53	0.56	0.80	0.63	1.65	2.90	4.45	0.60	↔0.65	↔0.65	↔0.85		
20		0.52	0.54	0.56	0.95	0.70	2.00	3.30	3.70	0.55	↔0.65	↔0.70	↔0.85		
21		0.53	0.54	0.56	1.20	0.67	2.20	2.80	3.20	0.50	↔0.65	↔0.70	↔0.85		
22		0.53	0.54	0.56	1.30	0.65	1.50	2.65	2.80	0.30	↔0.65	↔0.73	↔0.85		
23		0.53	0.53	0.54	1.28	0.63	1.30	2.32	2.35	0.20	↔0.60	↔0.75	↔0.83		
24		0.53	0.53	0.54	1.20	0.61	1.00	2.00	1.92	0.30	↔0.60	↔0.75	↔0.83		
25		0.53	0.54	0.55	1.10	0.59	0.85	1.70	1.60	0.20	↔0.65	↔0.75	↔0.85		
26		0.53	0.54	0.55	0.95	0.58	0.70	1.35	1.40	0.17	↔0.65	↔0.78	↔0.87		
27		0.53	0.54	0.55	0.85	0.58	0.65	1.60	1.30	0.15	↔0.65	↔0.80	↔0.87		
28		0.53	0.54	0.56	0.75	0.61	0.50	1.80	1.15	0.10	↔0.67	↔0.80	↔0.87		
29		0.53	—	0.54	0.65	0.62	0.45	3.75	1.05	0.00	↔0.67	↔0.80	↔0.87		
30		0.53	—	0.50	0.60	0.63	1.15	3.45	1.00	↔0.05	↔0.70	↔0.80	↔0.87		
31		0.53	—	0.50	—	0.65	—	3.05	0.80	—	↔0.70	—	↔0.87		
合計		15.88	14.95	16.54	26.78	19.60	27.47	96.60	91.37	13.37	↔15.37	↔18.38	↔25.83		
平均		0.51	0.53	0.53	0.89	0.63	0.92	3.12	2.95	0.45	↔0.50	↔0.61	↔0.83		
最低		0.47	0.52	0.50	0.50	0.53	0.45	1.35	0.80	↔0.05	↔0.70	↔0.80	↔0.87		

九龍浦水位年表 (單位米)

九龍浦		一月	二月	三月	四月	五月	六月	七月	八月	九月	十月	十一月	十二月	河川名	鴨綠江
1	位	1.60	1.55	1.38	2.23	3.00	2.60	4.48	5.55	3.27	2.48	2.17	2.23	平安北道	
2	置	1.60	1.55	1.38	2.23	3.00	2.56	4.92	6.00	3.24	2.44	2.17	2.22	義州郡	
3		1.60	1.54	1.40	2.24	2.98	2.58	5.20	6.90	3.21	2.39	2.17	2.22	州內面	
4		1.60	1.54	1.40	2.25	2.82	2.64	5.48	7.40	3.18	2.38	2.16	2.20	元化洞	
5		1.61	1.53	1.40	2.26	2.76	2.70	5.36	6.70	3.12	2.37	2.16	2.20	最低水位	3-11
6		1.61	1.53	1.39	2.27	2.90	2.88	4.20	6.38	3.08	2.37	2.16	2.19		1.38
7		1.62	1.50	1.39	2.30	3.00	3.18	4.88	6.18	3.03	2.36	2.50	2.19	濁水位	1.40
8		1.61	1.50	1.38	2.33	3.10	3.20	4.60	6.00	3.10	2.34	2.55	2.18	低水位	1.55
9		1.61	1.50	1.38	2.61	3.15	3.36	5.88	6.50	3.18	2.34	2.55	2.17	平水位	2.47
10		1.60	1.48	1.38	2.97	3.32	3.48	6.58	5.46	3.34	2.33	2.53	2.17	平均水位	2.89
11		1.59	1.48	1.38	3.60	3.56	3.46	6.63	5.20	3.22	2.31	2.52	2.16		
12		1.59	1.45	1.40	3.65	3.74	3.46	6.53	5.20	3.42	2.30	2.51	2.15	最高水位	8-4
13		1.58	1.45	1.40	3.70	3.48	3.38	6.83	5.28	3.68	2.28	2.50	2.15		7.40
14		1.58	1.43	1.40	3.99	3.30	3.26	5.35	5.17	3.78	2.26	2.50	2.14	7-12	洪水水位
15		1.56	1.40	1.41	3.28	3.12	3.24	5.90	5.08	3.76	2.24	2.48	2.14		...
16		1.56	1.40	1.42	3.20	3.00	3.26	5.48	5.00	3.65	2.23	2.47	2.13	備	考
17		1.56	1.40	1.43	3.16	2.86	3.46	5.30	4.90	3.50	2.23	2.45	2.12		
18		1.55	1.40	1.45	2.90	2.80	3.56	5.45	6.40	3.38	2.23	2.43	2.12		
19		1.55	1.40	1.45	3.00	2.75	3.54	5.35	6.00	3.26	2.22	2.40	2.10		
20		1.55	1.40	1.46	3.20	2.68	3.80	5.38	5.50	3.18	2.22	2.40	2.09		
21		1.54	1.40	1.47	3.70	2.66	4.40	4.90	5.15	3.08	2.21	2.38	2.09		
22		1.53	1.40	1.47	3.80	2.60	4.42	4.80	4.90	2.98	2.20	2.36	2.08		
23		1.53	1.40	1.50	3.78	2.60	4.30	4.68	4.70	2.90	2.20	2.35	2.07		
24		1.54	1.40	1.60	3.90	2.68	3.82	4.30	4.55	2.86	2.20	2.33	2.06		
25		1.55	1.40	1.70	4.00	3.00	3.60	4.10	4.40	2.80	2.20	2.30	2.06		
26		1.55	1.40	1.95	4.10	3.08	3.44	5.10	4.28	2.77	2.19	2.30	2.05		
27		1.55	1.40	2.00	3.90	3.28	3.22	5.80	4.18	2.70	2.19	2.28	2.03		
28		1.55	1.39	2.00	3.70	3.00	3.12	5.73	3.90	2.62	2.19	2.27	2.02		
29		1.55	—	2.20	3.30	2.90	3.18	5.60	3.65	2.58	2.18	2.26	2.00		
30		1.55	—	2.21	3.15	2.86	3.50	5.48	3.50	2.52	2.18	2.25	2.00		
31		1.55	—	2.23	—	2.84	—	5.40	3.28	—	2.18	—	1.99		
合計		48.72	40.62	48.41	94.70	92.82	100.60	165.67	163.29	94.39	70.44	70.86	65.72		
平均		1.57	1.45	1.56	3.16	2.99	3.35	5.34	5.27	3.15	2.27	2.36	2.12		
最低		1.53	1.39	1.38	2.23	2.60	2.56	4.10	3.28	2.52	2.18	2.16	1.99		



新 義 州

新義州

月 日	一 月		二 月		三 月		四 月		五 月		六 月		七 月	
	高	低	高	低	高	低	高	低	高	低	高	低	高	低
1	1.17	0.10	1.18	0.10	1.14	0.10	2.90	0.60	3.74	0.84	3.85	0.84	4.20	1.30
2	1.16	0.10	1.16	0.10	1.72	0.21	3.30	0.60	4.00	1.38	4.75	1.30	4.10	2.25
3	1.16	0.10	1.14	0.10	1.42	0.17	3.18	0.80	3.85	1.08	4.50	1.40	3.96	2.88
4	1.14	0.10	1.14	0.10	1.31	0.20	3.00	0.92	3.70	0.80	3.40	0.70	3.60	2.90
5	1.14	0.10	1.12	0.10	1.27	0.18	2.92	0.71	3.52	0.74	3.20	0.67	3.10	2.56
6	1.13	0.10	1.12	0.10	1.20	0.20	3.00	1.30	2.90	0.60	3.10	0.70	3.20	2.20
7	1.11	0.10	1.10	0.10	1.12	0.14	2.80	0.90	2.60	0.68	2.80	0.65	3.50	2.10
8	1.12	0.10	1.10	0.11	1.07	0.10	2.79	0.96	2.51	0.72	1.40	0.60	3.60	2.00
9	1.11	0.10	1.00	0.11	1.10	0.10	2.20	0.60	1.90	0.80	2.00	0.72	3.70	2.60
10	1.14	0.10	1.14	0.12	1.18	0.20	1.82	0.42	1.80	0.72	2.20	0.68	3.90	3.40
11	1.16	0.11	1.16	0.12	1.10	0.22	1.90	0.60	3.20	0.78	2.40	0.70	4.79	4.00
12	1.17	0.12	1.17	0.10	1.20	0.20	2.37	0.92	3.50	0.90	3.74	0.95	4.94	4.12
13	1.18	0.12	1.18	0.10	1.10	0.10	2.60	0.84	3.60	0.86	3.70	0.98	4.85	4.21
14	1.18	0.12	1.17	0.10	1.12	0.10	3.30	1.40	3.70	0.94	3.80	1.10	4.58	3.75
15	1.20	0.12	1.16	0.10	1.18	0.14	3.70	1.28	3.60	0.90	3.90	1.30	4.38	3.60
16	1.21	0.12	1.14	0.10	1.80	0.10	3.68	1.10	3.65	0.92	3.70	1.10	4.10	2.88
17	1.24	0.12	1.14	0.10	2.80	0.20	3.70	0.92	3.56	0.90	3.40	1.05	3.95	2.62
18	1.20	0.10	1.13	0.10	2.60	0.22	3.61	0.87	3.40	0.76	3.35	1.20	3.90	2.88
19	1.18	0.10	1.12	0.10	2.40	0.20	3.52	0.94	3.35	0.80	3.00	2.20	3.40	2.80
20	1.16	0.10	1.12	0.10	1.90	0.11	3.40	0.91	3.20	0.92	3.10	1.80	3.30	2.82
21	1.16	0.10	1.10	0.10	1.30	0.10	2.90	0.93	2.90	0.90	3.00	1.70	3.45	2.80
22	1.14	0.10	1.10	0.12	1.20	0.10	2.78	0.90	2.70	0.82	2.60	1.50	3.60	2.70
23	1.14	0.10	1.08	0.11	1.10	0.14	2.70	0.87	2.52	0.74	2.40	1.40	3.70	2.50
24	1.14	0.10	1.10	0.10	1.00	0.20	2.51	0.82	2.10	0.70	2.30	1.10	3.75	2.20
25	1.12	0.10	1.11	0.10	1.20	0.20	1.90	1.32	2.00	0.72	3.45	1.20	3.85	2.00
26	1.12	0.10	1.14	0.10	1.28	0.14	2.60	1.10	2.30	0.80	4.10	1.30	4.00	1.80
27	1.12	0.10	1.17	0.13	1.30	0.22	2.70	1.13	2.80	0.84	4.15	1.10	5.20	2.44
28	1.12	0.10	1.19	0.13	1.40	0.20	3.02	1.21	3.60	0.92	4.48	1.00	5.10	3.50
29	1.12	0.10	—	—	1.80	0.40	3.20	0.83	4.00	0.70	4.50	1.00	4.80	3.55
30	1.16	0.10	—	—	2.98	0.60	3.65	0.70	4.20	0.74	4.06	1.20	4.50	3.50
31	1.18	0.10	—	—	3.30	0.70	—	—	4.10	0.80	—	—	4.20	3.30
合計	35.78	3.23	31.68	2.95	47.59	6.19	87.65	27.40	98.50	25.72	100.33	33.14	125.20	88.14
平均	1.15	0.10	1.13	0.11	1.54	0.20	2.92	0.91	3.18	0.83	3.34	1.10	4.04	2.84
最	1.24	0.10	1.19	0.10	3.30	0.10	3.70	0.42	4.20	0.60	4.75	0.60	5.20	1.30

水 位 年 表 (單位米)

新義州

八 月		九 月		十 月		十 一 月		十 二 月		河川名	鴨 綠 江
高	低	高	低	高	低	高	低	高	低	位 置	
4.00	3.40	2.90	1.45	2.40	0.60	2.30	0.65	1.50	0.37	平安北道	
4.58	4.26	2.70	1.40	2.45	0.65	2.20	0.62	1.75	0.36	新義州府	
4.72	4.62	2.90	1.35	2.40	0.67	2.15	0.61	1.90	0.38	濱 町	
4.90	4.70	3.00	1.30	2.30	0.65	2.00	0.60	2.00	0.37	最低水位	月日 2-7
4.42	4.30	3.10	1.35	2.15	0.60	2.20	0.58	2.30	0.36		0.10
4.15	4.20	2.80	1.25	2.30	0.55	2.25	0.56	2.70	0.35	平均	低 0.95
4.20	4.00	3.20	1.30	2.45	0.50	2.35	0.55	3.10	0.34	高	2.61
4.15	3.80	3.50	1.20	2.80	0.55	2.45	0.52	3.50	0.36	小潮時平均	低 0.95
4.10	3.62	3.80	1.10	3.00	0.57	2.30	0.50	3.20	0.37	高	1.98
4.30	3.20	3.70	1.00	3.50	0.53	2.20	0.52	2.85	0.38		
4.35	2.80	3.50	0.95	3.20	0.51	2.10	0.51	2.50	0.37	大潮時平均	低 0.97
4.40	2.50	3.30	1.00	2.90	0.50	2.05	0.48	2.35	0.35	高	3.23
4.10	2.20	3.10	1.15	2.60	0.53	2.00	0.47	2.25	0.34	最高水位	月日 7-27
4.05	2.10	3.00	1.20	2.30	0.55	1.80	0.46	2.15	0.32		5.20
3.95	2.00	2.90	1.25	2.15	0.60	2.00	0.48	2.00	0.30	月日 一 洪水位	ナシ
3.60	2.00	2.80	1.15	2.10	0.57	2.10	0.46	1.90	0.29	備 考	
3.50	2.05	2.70	1.05	2.05	0.55	2.15	0.47	1.70	0.28		
4.45	4.60	2.60	1.00	2.00	0.53	2.25	0.48	1.80	0.30		
4.10	3.80	2.80	1.10	1.90	0.52	2.30	0.46	1.95	0.31		
4.40	2.90	2.90	0.95	2.20	0.51	2.45	0.45	2.10	0.30		
3.50	2.60	3.00	0.80	2.50	0.48	2.60	0.43	2.25	0.28		
4.00	2.70	3.20	0.85	2.70	0.50	2.80	0.42	2.40	0.27		
4.10	2.50	3.30	0.90	3.00	0.52	2.60	0.40	2.30	0.26		
4.30	2.30	3.00	0.85	2.80	0.54	2.50	0.42	2.50	0.25		
4.20	2.10	2.70	0.80	2.50	0.56	2.30	0.43	2.25	0.27		
4.00	1.90	2.50	0.70	2.40	0.58	2.15	0.40	2.00	0.25		
3.90	1.80	2.80	0.60	2.30	0.60	2.00	0.41	1.90	0.27		
3.80	1.70	2.60	0.65	2.20	0.57	1.70	0.39	1.75	0.28		
3.60	1.60	2.55	0.70	2.10	0.55	1.50	0.37	1.65	0.29		
3.40	1.40	2.50	0.65	1.90	0.60	1.35	0.38	1.80	0.27		
3.20	1.30	—	—	1.80	0.65	—	—	1.95	0.25		
126.42	88.95	89.35	31.00	75.35	17.39	65.20	14.48	68.25	9.74		
4.08	2.87	2.98	1.03	2.43	0.56	2.17	0.48	2.20	0.31		
4.90	1.30	3.80	0.60	3.50	0.48	2.80	0.37	3.50	0.25		



江界水位年表 (單位米)

江界

月日	一月	二月	三月	四月	五月	六月	七月	八月	九月	十月	十一月	十二月	河川名	鴨綠江
1	↔0.88	↔0.86	↔0.72	↔0.50	0.16	↔0.40	1.40	0.62	0.05	↔0.34	↔0.60	↔0.64	位	平安北道
2	↔0.88	↔0.86	↔0.72	↔0.48	0.18	↔0.42	1.80	2.75	0.06	↔0.34	↔0.60	↔0.64		江界郡
3	↔0.88	↔0.85	↔0.71	↔0.44	0.24	↔0.34	1.30	5.80	0.06	↔0.34	↔0.60	↔0.63		江界邑
4	↔0.88	↔0.84	↔0.70	↔0.40	0.26	↔0.26	1.10	3.20	0.06	↔0.36	↔0.61	↔0.65		置 西部洞
5	↔0.89	↔0.84	↔0.70	↔0.38	0.28	↔0.12	0.90	1.80	0.05	↔0.36	↔0.60	↔0.66	最低水位	月日 1-17
6	↔0.89	↔0.84	↔0.68	↔0.34	0.34	↔0.04	0.70	1.10	0.04	↔0.38	↔0.61	↔0.66		↔ 0.90
7	↔0.89	↔0.82	↔0.68	↔0.30	0.34	0.02	0.60	1.90	0.04	↔0.38	↔0.60	↔0.67	湍水位	↔ 0.89
8	↔0.89	↔0.82	↔0.67	↔0.30	0.50	0.04	0.72	1.40	0.04	↔0.40	↔0.60	↔0.68	低水位	↔ 0.76
9	↔0.88	↔0.82	↔0.67	↔0.28	0.80	0.04	0.82	1.30	0.03	↔0.40	↔0.60	↔0.69	平水位	↔ 0.40
10	↔0.88	↔0.81	↔0.67	↔0.04	0.64	0.10	1.40	0.82	0.02	↔0.42	↔0.61	↔0.70	平均水位	↔ 0.15
11	↔0.88	↔0.80	↔0.66	0.02	0.58	0.08	2.80	0.62	0.03	↔0.42	↔0.61	↔0.68	最高水位	月日 8-3
12	↔0.89	↔0.80	↔0.66	0.05	0.54	0.20	2.60	1.34	0.03	↔0.44	↔0.62	↔0.70		5.80
13	↔0.89	↔0.80	↔0.65	0.05	0.44	0.28	2.20	0.84	↔0.02	↔0.46	↔0.62	↔0.70	月日 7-11	ナシ
14	↔0.89	↔0.76	↔0.64	0.07	0.34	0.54	1.38	0.68	↔0.04	↔0.46	↔0.62	↔0.71		備考
15	↔0.89	↔0.74	↔0.63	0.07	0.28	0.56	0.86	0.52	↔0.05	↔0.48	↔0.62	↔0.72	備考	
16	↔0.90	↔0.75	↔0.61	0.07	0.24	0.50	0.72	0.40	↔0.08	↔0.48	↔0.63	↔0.71		
17	↔0.90	↔0.76	↔0.60	0.08	0.14	0.40	0.52	0.32	↔0.10	↔0.50	↔0.60	↔0.74		
18	↔0.89	↔0.76	↔0.60	0.10	0.06	0.64	0.42	0.64	↔0.12	↔0.50	↔0.59	↔0.76		
19	↔0.89	↔0.78	↔0.59	0.16	↔0.04	0.64	0.36	0.62	↔0.11	↔0.52	↔0.60	↔0.75		
20	↔0.89	↔0.78	↔0.58	0.22	↔0.08	0.60	0.28	0.58	↔0.13	↔0.52	↔0.62	↔0.75		
21	↔0.89	↔0.78	↔0.58	0.26	↔0.12	0.54	0.26	0.56	↔0.13	↔0.52	↔0.60	↔0.74		
22	↔0.89	↔0.78	↔0.58	0.32	↔0.02	0.30	0.22	0.46	↔0.16	↔0.54	↔0.60	↔0.74		
23	↔0.88	↔0.76	↔0.58	0.34	↔0.02	0.28	0.16	0.56	↔0.18	↔0.54	↔0.63	↔0.76		
24	↔0.88	↔0.74	↔0.57	0.36	↔0.02	0.24	0.06	0.64	↔0.20	↔0.54	↔0.60	↔0.76		
25	↔0.88	↔0.74	↔0.57	0.34	↔0.02	0.20	0.04	0.72	↔0.22	↔0.54	↔0.63	↔0.77		
26	↔0.88	↔0.74	↔0.56	0.30	↔0.04	0.20	↔0.04	0.42	↔0.25	↔0.54	↔0.63	↔0.76		
27	↔0.87	↔0.73	↔0.54	0.26	↔0.08	0.22	0.12	0.38	↔0.28	↔0.56	↔0.64	↔0.77		
28	↔0.87	↔0.73	↔0.54	0.20	↔0.14	0.24	1.80	0.26	↔0.28	↔0.56	↔0.63	↔0.77		
29	↔0.87	—	↔0.53	0.18	↔0.22	0.30	1.30	0.16	↔0.30	↔0.58	↔0.64	↔0.77		
30	↔0.86	—	↔0.53	0.18	↔0.30	1.00	1.00	0.12	↔0.33	↔0.58	↔0.63	↔0.76		
31	↔0.86	—	↔0.52	—	↔0.36	—	0.76	0.06	—	↔0.58	—	↔0.76		
合計	↔27.39	↔22.09	↔19.24	0.17	4.90	6.58	28.56	31.59	↔2.47	↔14.58	↔18.39	↔22.20		
平均	↔0.88	↔0.79	↔0.62	0.01	0.16	0.22	0.92	1.02	↔0.08	↔0.47	↔0.61	↔0.72		
最低	↔0.90	↔0.86	↔0.72	↔0.50	↔0.36	↔0.42	↔0.04	0.06	↔0.33	↔0.58	0.64	↔0.77		

北院水位年表 (單位米)

北院

月日	一月	二月	三月	四月	五月	六月	七月	八月	九月	十月	十一月	十二月	河川名	清川江
1	0.33	0.30	0.33	0.58	0.70	0.65	1.80	1.14	0.94	0.52	0.45	0.42	位	平安南道
2	0.33	0.30	0.33	0.58	0.67	0.65	2.02	3.60	0.89	0.51	0.45	0.42		价川郡
3	0.33	0.30	0.33	0.58	0.67	0.70	1.58	5.71	0.76	0.51	0.45	0.42		北面
4	0.37	0.30	0.33	0.58	0.67	0.72	1.46	2.92	0.64	0.51	0.45	0.42		置 院里
5	0.36	0.30	0.33	0.58	0.67	0.70	1.44	2.24	0.64	0.50	0.45	0.42	最低水位	月日 2-5
6	0.36	0.31	0.33	0.58	0.67	0.73	1.29	2.32	0.64	0.50	0.45	0.42		0.30
7	0.34	0.31	0.34	0.58	0.67	0.72	1.06	1.94	0.64	0.50	0.44	0.42	湍水位	0.31
8	0.34	0.31	0.34	0.60	0.75	0.72	0.86	1.86	0.74	0.50	0.44	0.42	低水位	0.34
9	0.34	0.31	0.34	1.60	1.25	0.71	1.07	1.68	0.68	0.47	0.44	0.42	平水位	0.53
10	0.34	0.31	0.34	1.21	1.07	0.71	2.34	1.46	0.68	0.47	0.44	0.42	平均水位	0.74
11	0.34	0.31	0.36	1.10	0.98	0.71	3.24	1.26	0.64	0.47	0.44	0.42	最高水位	月日 8-3
12	0.34	0.32	0.38	1.85	0.86	0.78	3.14	1.20	0.64	0.47	0.44	0.42		6.70
13	0.34	0.32	0.46	1.29	0.80	0.79	1.58	1.16	0.62	0.47	0.44	0.42	月日 7-11	4.22
14	0.33	0.32	0.50	1.02	0.72	0.80	1.26	1.00	0.62	0.47	0.44	0.43		5.12
15	0.33	0.32	0.50	0.90	0.68	0.88	1.26	1.00	0.59	0.47	0.44	0.43	月日 7-28	
16	0.32	0.32	0.51	0.84	0.68	0.82	1.18	1.00	0.59	0.47	0.44	0.43	6.70	
17	0.32	0.33	0.51	0.80	0.68	0.78	1.16	1.92	0.59	0.47	0.43	0.41	月日 8-3	
18	0.32	0.33	0.51	0.80	0.70	0.75	1.09	3.60	0.58	0.47	0.43	0.41	備考	
19	0.32	0.33	0.51	0.80	0.68	0.75	0.98	2.38	0.56	0.46	0.43	0.41		
20	0.32	0.33	0.51	0.80	0.65	0.72	0.85	1.94	0.56	0.46	0.43	0.41		
21	0.32	0.33	0.51	0.82	0.65	0.72	0.76	2.24	0.54	0.46	0.43	0.40		
22	0.31	0.33	0.52	0.80	0.65	0.72	0.74	2.46	0.54	0.46	0.43	0.40		
23	0.31	0.33	0.52	0.80	0.65	0.70	0.70	2.71	0.53	0.46	0.43	0.40		
24	0.31	0.33	0.54	0.80	0.65	0.70	0.68	2.43	0.53	0.46	0.43	0.39		
25	0.31	0.33	0.54	0.93	0.65	0.70	0.68	2.28	0.53	0.46	0.43	0.39		
26	0.31	0.33	0.54	0.86	0.65	0.72	0.68	1.92	0.52	0.45	0.44	0.39		
27	0.31	0.33	0.54	0.78	0.65	0.72	0.96	1.74	0.52	0.45	0.43	0.39		
28	0.30	0.33	0.54	0.76	0.65	0.85	3.66	1.55	0.52	0.45	0.43	0.39		
29	0.30	—	0.54	0.73	0.65	1.02	3.28	1.38	0.52	0.45	0.42	0.39		
30	0.30	—	0.54	0.70	0.65	1.60	1.68	1.10	0.52	0.45	0.42	0.39		
31	0.30	—	0.55	—	0.65	—	1.26	0.96	—	0.45	—	0.39		
合計	10.25	8.92	13.97	25.65	22.37	23.24	45.74	62.10	18.51	14.67	13.11	12.71		
平均	0.33	0.32	0.45	0.85	0.72	0.77	1.48	2.00	0.62	0.47	0.44	0.41		
最低	0.30	0.30	0.33	0.58	0.65	0.65	0.68	0.96	0.52	0.45	0.42	0.39		



北松里水位年表 (單位米)

北松	月	一月	二月	三月	四月	五月	六月	七月	八月	九月	十月	十一月	十二月	河川名	清川江
	日													位	平安南道
1	1.30	1.30	1.33	1.25	1.59	1.27	2.85	2.70	1.92	1.38	1.15	1.18		安州郡	
2	1.30	1.30	1.34	1.24	1.56	1.26	4.00	5.35	1.85	1.38	1.22	1.28		安州邑	
3	1.30	1.30	1.35	1.24	1.47	1.37	3.20	5.98	1.77	1.36	1.23	1.27		北松里	
4	1.29	1.30	1.36	1.55	1.54	1.76	2.86	4.80	1.70	1.34	1.24	1.20		置	
5	1.28	1.30	1.35	1.67	1.54	1.70	2.94	3.90	1.78	1.30	1.23	1.26		最低水位	
6	1.28	1.30	1.34	1.70	1.52	1.65	2.68	3.72	2.08	1.28	1.22	1.18	12-16	0.90	
7	1.30	1.30	1.34	1.66	1.53	1.73	2.40	3.42	2.02	1.27	1.22	1.20		濁水位	
8	1.28	1.30	1.35	1.64	1.58	1.70	2.18	3.00	2.08	1.26	1.21	1.20		低水位	
9	1.28	1.30	1.35	1.77	2.62	1.65	2.65	2.70	2.01	1.25	1.25	1.18		平水位	
10	1.29	1.30	1.35	2.80	2.39	1.56	4.18	2.44	1.92	1.26	1.24	1.18		平均水位	
11	1.27	1.30	1.38	2.22	2.08	1.50	4.65	2.29	1.84	1.25	1.22	0.98		最高水位	
12	1.27	1.32	1.40	3.45	1.90	1.56	4.80	2.58	1.76	1.24	1.21	0.98	8-3	6.05	
13	1.29	1.32	1.42	2.70	1.80	2.06	3.62	2.60	1.69	1.23	1.20	1.10		7-2	
14	1.29	1.31	1.45	2.27	1.71	2.02	3.00	2.46	1.65	1.30	1.19	1.00		7-11	
15	1.27	1.30	1.46	2.02	1.64	1.98	2.64	2.28	1.63	1.35	1.18	0.93		7-27	
16	1.28	1.29	1.44	1.92	1.58	1.93	2.50	2.18	1.63	1.38	1.20	0.90		8-3	
17	1.28	1.30	1.44	1.84	1.50	1.90	2.30	2.18	1.58	1.35	1.19	1.08		8-18	
18	1.28	1.32	1.46	1.82	1.48	1.82	2.14	5.32	1.54	1.33	1.18	1.06		8-23	
19	1.28	1.33	1.49	1.80	1.46	1.80	2.02	4.76	1.50	1.30	1.19	1.11		備考	
20	1.28	1.32	1.59	1.82	1.45	1.81	1.92	3.58	1.47	1.27	1.16	1.08			
21	1.28	1.32	1.60	1.82	1.47	1.80	1.81	3.44	1.46	1.26	1.15	1.07			
22	1.29	1.32	1.62	1.78	1.48	1.76	1.72	3.12	1.42	1.25	1.14	0.99			
23	1.28	1.32	1.57	1.82	1.50	1.68	1.66	4.10	1.40	1.23	1.13	1.12			
24	1.27	1.34	1.50	1.85	1.46	1.64	1.60	3.78	1.47	1.25	1.12	0.95			
25	1.28	1.34	1.48	1.90	1.42	1.61	1.65	3.23	1.56	1.24	1.12	0.96			
26	1.28	1.34	1.49	1.85	1.39	1.61	1.75	2.83	1.48	1.22	1.11	0.92			
27	1.28	1.34	1.45	1.78	1.36	1.62	1.90	2.42	1.42	1.23	1.12	1.04			
28	1.28	1.33	1.32	1.72	1.34	1.86	5.00	2.22	1.39	1.19	1.04	1.02			
29	1.30	—	1.28	1.67	1.32	2.07	3.68	2.08	1.38	1.18	1.08	1.02			
30	1.30	—	1.28	1.62	1.30	2.40	3.10	2.02	1.38	1.16	1.18	1.00			
31	1.30	—	1.27	—	1.29	—	2.70	1.93	—	1.16	—	1.10			
合計	39.82	36.76	43.85	56.19	49.27	52.08	86.10	99.41	49.78	39.45	35.32	33.54			
平均	1.28	1.31	1.41	1.37	1.59	1.74	2.78	3.21	1.66	1.27	1.18	1.08			
最低	1.27	1.29	1.27	1.24	1.29	1.26	1.60	1.93	1.38	1.16	1.08	0.90			

寧邊水位年表 (單位米)

寧邊	月	一月	二月	三月	四月	五月	六月	七月	八月	九月	十月	十一月	十二月	河川名	清川江
	日													位	平安北道
1	0.63	0.63	0.60	0.73	0.68	0.62	1.74	1.45	1.26	0.86	0.63	0.56		寧邊郡	
2	0.61	0.61	0.58	0.68	0.65	0.64	2.38	3.30	1.13	0.85	0.68	0.62		寧邊面	
3	0.62	0.59	0.58	0.65	0.68	0.68	1.83	3.28	0.98	0.83	0.68	0.64		龍楸洞	
4	0.62	0.62	0.56	0.71	0.68	1.15	1.57	3.52	0.92	0.82	0.66	0.62		置	
5	0.60	0.59	0.58	0.78	0.66	1.18	1.52	3.06	0.82	0.80	0.64	0.58		最低水位	
6	0.59	0.60	0.60	0.80	0.66	1.25	1.49	1.24	0.85	0.79	0.61	0.55	12-28	0.37	
7	0.56	0.62	0.62	0.77	0.64	1.13	1.35	1.84	0.88	0.78	0.63	0.57		濁水位	
8	0.54	0.58	0.61	0.79	0.67	1.01	1.30	1.62	0.92	0.76	0.62	0.54		低水位	
9	0.52	0.55	0.61	0.79	0.75	0.98	2.38	1.54	0.95	0.73	0.59	0.55		平水位	
10	0.56	0.54	0.54	0.98	0.98	0.93	2.45	1.27	1.05	0.71	0.77	0.53		平均水位	
11	0.57	0.50	0.58	1.24	0.88	0.85	2.47	1.32	0.96	0.68	0.55	0.56		最高水位	
12	0.59	0.48	0.67	1.67	0.75	0.87	2.58	1.57	0.87	0.72	0.53	0.58	8-18	4.94	
13	0.57	0.50	0.61	1.48	0.73	0.94	2.35	1.38	0.85	0.71	0.52	0.59		7-9	
14	0.58	0.48	0.63	1.26	0.73	1.28	1.92	1.24	0.83	0.70	0.52	0.57		7-27	
15	0.56	0.48	0.61	0.98	0.71	0.98	1.89	1.19	0.80	0.69	0.52	0.55		8-3	
16	0.56	0.47	0.63	0.95	0.69	1.10	1.58	1.24	0.79	0.68	0.54	0.53		8-18	
17	0.57	0.48	0.66	0.91	0.69	1.21	1.46	1.52	0.92	0.68	0.55	0.52		備考	
18	0.60	0.50	0.66	0.88	0.72	1.16	1.32	4.60	0.91	0.66	0.63	0.55			
19	0.57	0.53	0.71	0.86	0.68	0.98	1.28	3.38	0.89	0.66	0.59	0.52			
20	0.58	0.55	0.72	0.82	0.75	0.95	1.14	2.74	0.88	0.65	0.56	0.49			
21	0.57	0.56	0.69	0.87	0.78	0.91	1.10	2.20	0.86	0.63	0.61	0.47			
22	0.57	0.56	0.68	0.84	0.78	0.89	1.06	2.24	0.84	0.59	0.59	0.43			
23	0.58	0.59	0.70	0.82	0.75	0.87	0.98	2.26	0.83	0.57	0.58	0.40			
24	0.56	0.60	0.74	0.83	0.69	0.83	0.95	2.23	0.81	0.64	0.54	0.38			
25	0.54	0.60	0.76	0.84	0.66	0.78	0.92	2.16	0.89	0.62	0.54	0.39			
26	0.57	0.60	0.75	0.83	0.66	0.88	0.97	2.10	0.88	0.60	0.56	0.41			
27	0.57	0.62	0.72	0.78	0.64	0.91	1.34	1.97	0.88	0.58	0.58	0.39			
28	0.56	0.61	0.74	0.75	0.64	1.24	2.91	1.92	0.86	0.57	0.62	0.37			
29	0.56	—	0.74	0.72	0.63	1.23	1.83	1.87	0.89	0.57	0.58	0.40			
30	0.58	—	0.77	0.78	0.64	1.58	1.65	1.72	0.88	0.54	0.56	0.45			
31	0.61	—	0.76	—	0.62	—	1.37	1.56	—	0.54	—	0.45			
合計	17.87	15.64	20.41	26.79	21.87	30.01	51.08	64.53	27.08	21.21	17.78	15.76			
平均	0.58	0.56	0.66	0.89	0.71	1.00	1.65	2.08	0.90	0.68	0.59	0.51			
最低	0.52	0.47	0.54	0.65	0.62	0.62	0.92	1.19	0.79	0.54	0.52	0.37			



深 臺 洞

深臺洞

月 日	一 月		二 月		三 月		四 月		五 月		六 月		七 月	
	高	低	高	低	高	低	高	低	高	低	高	低	高	低
1	2.64	0.08	2.52	0.06	2.34	0.06	3.74	0.04	4.28	0.06	4.44	0.04	4.98	0.54
2	2.66	0.08	2.50	0.08	2.48	0.06	3.88	0.04	4.46	0.06	5.28	0.14	4.32	0.52
3	2.52	0.08	2.32	0.08	2.76	0.06	4.64	0.04	4.32	0.06	4.44	0.14	3.96	0.64
4	2.48	0.08	2.22	0.08	2.68	0.06	4.08	0.04	4.24	0.06	4.16	0.26	3.48	0.52
5	2.42	0.08	2.08	0.08	2.54	0.06	3.58	0.04	3.86	0.04	3.42	0.18	2.98	0.50
6	2.38	0.08	2.26	0.08	2.38	0.06	3.46	0.04	3.58	0.04	3.16	0.18	2.88	0.46
7	2.32	0.08	2.32	0.08	2.28	0.06	3.44	0.04	3.16	0.02	3.08	0.16	3.38	0.42
8	2.34	0.08	2.04	0.08	2.14	0.04	3.46	0.04	2.24	0.02	3.24	0.12	3.46	0.44
9	2.28	0.08	1.92	0.08	2.14	0.04	2.24	0.04	2.64	0.02	3.54	0.08	4.28	0.48
10	2.24	0.08	2.04	0.08	2.06	0.04	2.22	0.04	2.82	0.02	3.96	0.08	4.34	1.88
11	2.32	0.08	2.10	0.08	1.98	0.04	2.44	0.04	3.54	0.06	4.24	0.08	4.56	1.38
12	2.44	0.08	2.16	0.06	2.06	0.04	2.82	0.14	3.76	0.04	4.34	0.08	4.48	1.48
13	2.52	0.08	2.28	0.06	2.24	0.04	3.48	0.14	3.90	0.04	4.46	0.08	4.46	0.98
14	2.64	0.08	2.44	0.06	2.28	0.04	3.64	0.16	4.10	0.04	4.18	0.08	4.44	0.64
15	2.78	0.08	2.48	0.06	2.46	0.04	4.04	0.16	4.08	0.04	3.96	0.12	4.42	0.44
16	2.66	0.08	2.64	0.06	2.78	0.04	4.16	0.16	4.06	0.06	3.74	0.08	4.16	0.44
17	2.46	0.08	2.62	0.06	3.08	0.02	4.08	0.08	3.92	0.06	3.46	0.06	4.02	0.44
18	2.72	0.06	2.34	0.08	3.44	0.02	3.96	0.08	3.58	0.06	3.24	0.06	3.62	0.42
19	2.62	0.06	2.28	0.08	3.36	0.02	3.84	0.08	3.46	0.04	3.26	0.06	3.28	0.36
20	2.46	0.06	2.42	0.08	3.22	0.02	3.44	0.08	3.24	0.04	2.94	0.06	2.98	0.36
21	2.14	0.06	2.38	0.08	3.24	0.02	2.88	0.08	3.08	0.04	2.84	0.06	2.74	0.32
22	2.02	0.08	2.26	0.08	2.98	0.02	2.48	0.08	2.88	0.14	2.48	0.06	2.48	0.32
23	1.96	0.08	2.04	0.08	2.44	0.02	2.26	0.08	2.64	0.10	2.86	0.06	3.62	0.32
24	1.84	0.08	1.94	0.08	1.88	0.02	2.02	0.08	2.72	0.06	3.34	0.04	3.84	0.32
25	1.82	0.08	2.04	0.08	1.68	0.02	2.12	0.08	3.02	0.06	3.68	0.04	4.36	0.32
26	1.84	0.08	2.10	0.08	1.86	0.02	2.44	0.06	3.26	0.06	4.28	0.04	4.64	0.44
27	2.02	0.08	2.22	0.06	2.16	0.02	2.78	0.06	3.62	0.04	4.42	0.04	5.42	0.48
28	2.14	0.08	2.24	0.06	2.82	0.02	3.36	0.06	4.02	0.04	4.56	0.04	5.36	2.42
29	2.16	0.08	—	—	3.14	0.02	3.74	0.06	4.46	0.04	4.98	0.14	5.06	1.80
30	2.22	0.06	—	—	3.48	0.02	4.24	0.06	4.58	0.04	5.00	0.62	4.64	0.86
31	2.40	0.06	—	—	3.66	0.02	—	—	4.60	0.04	—	—	4.28	0.84
合計	72.46	2.36	63.20	2.06	80.04	1.08	98.96	2.22	112.12	1.54	114.98	3.28	124.92	21.78
平均	2.34	0.08	2.26	0.07	2.58	0.03	3.30	0.07	3.62	0.05	3.83	0.11	4.03	0.70
最	2.78	0.06	2.64	0.06	3.66	0.02	4.64	0.04	4.60	0.02	5.28	0.04	5.42	0.32

水 位 年 表 (單位米)

深臺洞

八 月	九 月		十 月		十 一 月		十 二 月		河川名	清 川 江
	高	低	高	低	高	低	高	低		
4.16	0.84	2.88	0.14	1.64	0.02	2.08	0.04	1.86	0.06	平安北道 博川郡 嘉南面 深臺洞
4.24	2.16	2.42	0.14	2.18	0.02	2.14	0.04	1.94	0.06	
3.58	2.44	2.62	0.12	2.54	0.02	2.32	0.04	2.02	0.06	置
2.64	1.86	2.92	0.12	2.42	0.02	2.48	0.04	2.20	0.06	
2.88	1.48	3.04	0.14	2.82	0.02	2.84	0.04	2.26	0.06	最低水位
3.28	1.42	3.42	0.14	2.94	0.02	2.92	0.04	2.48	0.06	
3.48	0.68	4.06	0.04	3.80	0.02	2.34	0.04	2.68	0.06	平均
3.74	0.54	4.12	0.04	3.58	0.02	2.64	0.06	2.74	0.06	
4.06	0.52	3.96	0.04	3.72	0.02	2.78	0.06	2.78	0.06	小湖時 平均
4.18	0.44	4.18	0.02	3.48	0.02	2.86	0.06	2.72	0.06	
4.26	0.44	4.12	0.02	3.14	0.02	2.74	0.06	2.64	0.06	大湖時 平均
4.28	0.44	3.92	0.02	3.12	0.02	2.28	0.06	2.72	0.06	
4.40	0.48	3.68	0.02	2.96	0.02	2.06	0.06	2.68	0.08	最高水位
4.12	0.46	3.42	0.02	2.74	0.04	1.66	0.06	2.58	0.08	
4.06	0.38	3.02	0.02	3.36	0.04	1.86	0.06	2.36	0.08	7-27 洪水位
3.68	0.34	2.66	0.02	2.24	0.04	1.68	0.06	2.48	0.08	
3.24	0.38	2.14	0.02	2.38	0.04	2.86	0.06	2.42	0.08	備 考
3.42	3.54	2.06	0.02	2.82	0.04	2.92	0.06	2.68	0.08	
3.04	2.02	3.36	0.02	3.44	0.04	2.62	0.06	2.84	0.08	備 考
3.02	1.86	3.54	0.02	3.54	0.04	2.84	0.06	2.86	0.08	
3.58	1.08	3.86	0.02	3.66	0.04	3.02	0.06	2.94	0.08	備 考
3.92	1.42	4.04	0.02	3.84	0.04	3.08	0.06	2.88	0.08	
4.50	1.14	4.50	0.02	3.88	0.04	3.00	0.06	2.78	0.08	備 考
4.72	0.62	4.26	0.02	3.46	0.04	2.82	0.06	2.88	0.08	
5.08	0.52	3.92	0.02	2.88	0.04	2.62	0.06	2.82	0.08	備 考
4.82	0.48	3.72	0.02	2.68	0.04	2.46	0.06	2.64	0.08	
4.64	0.32	3.24	0.02	2.84	0.04	2.28	0.06	2.54	0.08	備 考
4.16	0.28	2.96	0.02	2.42	0.04	1.68	0.06	2.52	0.08	
3.96	0.24	2.78	0.02	1.88	0.04	1.86	0.06	2.50	0.08	備 考
3.58	0.18	1.98	0.02	1.64	0.04	2.04	0.06	2.40	0.08	
3.34	0.14	—	—	1.42	0.04	—	—	1.84	0.08	備 考
120.06	29.14	100.80	1.34	89.46	0.98	74.08	1.66	78.68	2.24	
3.87	0.94	3.36	0.04	2.89	0.03	2.47	0.06	2.54	0.07	備 考
5.08	0.14	4.50	0.02	1.42	0.02	3.08	0.04	2.94	0.06	







龍灘水位年表 (單位米)

龍灘		龍灘												河川名	清川江
月日	一月	二月	三月	四月	五月	六月	七月	八月	九月	十月	十一月	十二月			
1	0.61	0.50	0.51	0.68	0.76	0.60	2.01	1.39	1.08	0.71	0.59	0.53	位	平安北道	
2	0.60	0.51	0.51	0.67	0.76	0.61	2.23	4.04	1.04	0.71	0.67	0.53		博川郡	
3	0.62	0.51	0.51	0.67	0.75	1.04	1.76	5.75	1.01	0.70	0.67	0.50		北面	
4	0.59	0.50	0.53	0.82	0.73	1.24	1.71	3.46	0.91	0.69	0.66	0.50	置	龍興洞	
5	0.58	0.50	0.52	0.86	0.69	1.08	1.68	2.80	1.00	0.67	0.66	0.50		12-18	
6	0.55	0.50	0.53	0.88	0.67	1.09	1.57	2.36	1.00	0.66	0.66	0.50	最低水位	0.46	
7	0.59	0.50	0.54	0.88	0.65	1.16	1.22	2.24	1.01	0.66	0.68	0.54	濁水位	0.49	
8	0.57	0.50	0.54	0.86	0.67	1.08	1.20	1.74	1.08	0.65	0.77	0.53	低水位	0.52	
9	0.56	0.50	0.53	1.02	0.91	1.05	3.19	1.45	1.04	0.64	0.78	0.55	平水位	0.70	
10	0.55	0.51	0.54	1.33	1.00	0.92	3.25	1.28	1.00	0.64	0.76	0.55	平均水位	0.93	
11	0.51	0.51	0.56	1.18	0.93	0.87	3.87	1.20	0.93	0.65	0.74	0.52		8-3	
12	0.52	0.52	0.57	1.71	0.87	0.96	3.50	1.48	0.91	0.65	0.72	0.54	最高水位	6.06	
13	0.53	0.52	0.57	1.21	0.83	1.10	2.62	1.21	0.90	0.64	0.71	0.54		7-9	
14	0.52	0.51	0.58	1.12	0.78	1.08	1.86	1.10	0.87	0.68	0.70	0.55	7-9	4.07	
15	0.55	0.52	0.58	1.02	0.76	1.02	1.54	1.04	0.84	0.75	0.69	0.50	7-27	5.61	
16	0.56	0.52	0.57	0.96	0.74	0.98	1.64	1.01	0.88	0.74	0.68	0.49	8-3	6.06	
17	0.55	0.54	0.57	0.92	0.70	0.94	1.06	1.22	0.89	0.73	0.67	0.48	8-18	5.76	
18	0.52	0.53	0.59	0.91	0.69	0.91	1.31	5.40	0.84	0.70	0.67	0.46			
19	0.52	0.53	0.60	0.89	0.68	0.98	1.21	3.91	0.82	0.69	0.66	0.48			
20	0.52	0.52	0.62	0.89	0.67	1.01	1.10	3.58	0.79	0.68	0.66	0.48			
21	0.52	0.52	0.67	0.88	0.74	0.97	1.01	3.31	0.78	0.68	0.65	0.50	備考		
22	0.51	0.53	0.73	0.87	0.79	1.07	1.18	2.36	0.76	0.66	0.65	0.48			
23	0.51	0.53	0.71	0.86	0.74	0.98	1.06	2.89	0.74	0.66	0.64	0.49			
24	0.51	0.52	0.73	0.86	0.71	0.91	0.97	2.56	0.86	0.64	0.64	0.48			
25	0.50	0.51	0.75	0.88	0.69	0.86	0.94	2.00	0.84	0.63	0.63	0.50			
26	0.51	0.52	0.82	0.88	0.66	0.85	0.95	1.61	0.79	0.62	0.63	0.50			
27	0.50	0.52	0.75	0.86	0.65	0.95	2.32	1.38	0.74	0.61	0.62	0.49			
28	0.50	0.51	0.72	0.85	0.63	0.96	3.79	1.24	0.72	0.60	0.61	0.49			
29	0.50	—	0.70	0.79	0.62	1.10	2.56	1.15	0.72	0.60	0.60	0.48			
30	0.50	—	0.68	0.78	0.62	2.18	1.88	1.08	0.72	0.59	0.59	0.48			
31	0.50	—	0.69	—	0.61	—	1.51	1.04	—	0.59	—	0.51			
合計	16.68	14.41	19.02	27.99	22.70	30.55	57.70	68.28	26.51	20.52	20.06	15.67			
平均	0.54	0.51	0.61	0.93	0.73	1.02	1.80	2.20	0.88	0.66	0.67	0.51			
最低	0.50	0.50	0.51	0.67	0.61	0.60	0.94	1.01	0.72	0.59	0.59	0.46			

德川水位年表 (單位米)

德川		德川												河川名	大同江
月日	一月	二月	三月	四月	五月	六月	七月	八月	九月	十月	十一月	十二月			
1	0.35	0.59	0.52	0.48	0.85	0.52	2.57	1.30	0.89	0.54	0.42	0.38	位	平安南道	
2	0.35	0.60	0.53	0.48	0.87	0.53	2.04	3.80	0.82	0.53	0.42	0.38		德川郡	
3	0.35	0.60	0.56	0.48	0.84	1.00	1.62	3.60	0.78	0.53	0.41	0.37		德川面	
4	0.37	0.60	0.55	0.49	0.82	0.84	1.34	3.22	0.75	0.53	0.41	0.37	置	邑東里	
5	0.38	0.60	0.54	0.56	0.80	0.78	3.06	2.40	0.96	0.52	0.40	0.38		10-10	
6	0.40	0.59	0.54	0.62	0.79	0.79	2.14	2.72	1.28	0.51	0.40	0.38	最低水位	0.26	
7	0.40	0.59	0.52	0.67	0.83	0.77	1.65	2.50	1.04	0.50	0.40	0.38	濁水位	0.35	
8	0.41	0.59	0.52	0.72	1.16	0.76	1.36	2.98	1.02	0.49	0.40	0.38	低水位	0.39	
9	0.45	0.59	0.50	0.96	1.94	0.75	1.30	1.58	1.00	0.47	0.39	0.38	平水位	0.58	
10	0.47	0.60	0.49	0.34	1.53	0.74	2.42	1.36	0.98	0.46	0.39	0.38	平均水位	0.80	
11	0.49	0.58	0.48	1.08	1.36	0.72	2.40	1.51	0.95	0.45	0.39	0.39		7-11	
12	0.50	0.57	0.48	1.98	1.09	0.72	3.50	1.60	0.91	0.45	0.39	0.39	最高水位	4.30	
13	0.52	0.56	0.49	1.27	1.02	0.93	2.28	1.54	0.87	0.45	0.39	0.39		5-8	
14	0.55	0.56	0.48	1.15	0.94	0.90	2.02	1.40	0.82	0.44	0.38	0.39	5-8	2.22	
15	0.55	0.56	0.48	1.02	0.90	0.88	1.73	1.24	0.74	0.44	0.38	0.38	7-11	4.30	
16	0.57	0.55	0.48	1.01	0.82	0.86	1.28	1.21	0.72	0.45	0.38	0.38	7-28	3.02	
17	0.58	0.54	0.47	0.99	0.75	0.84	1.12	1.18	0.69	0.45	0.38	0.39			
18	0.58	0.54	0.47	0.99	0.72	0.82	1.04	2.16	0.67	0.45	0.37	0.39			
19	0.60	0.54	0.47	0.98	0.71	0.81	0.98	1.96	0.65	0.45	0.37	0.38			
20	0.60	0.54	0.46	0.97	0.70	0.78	0.91	1.82	0.62	0.44	0.37	0.38	備考		
21	0.60	0.54	0.46	1.00	0.70	0.73	0.84	1.55	0.62	0.44	0.37	0.38			
22	0.59	0.54	0.47	0.98	0.74	0.70	0.78	1.38	0.61	0.44	0.37	0.37			
23	0.59	0.53	0.46	0.97	0.69	0.67	0.74	2.77	0.60	0.43	0.38	0.37			
24	0.58	0.53	0.46	0.97	0.67	0.66	0.72	2.50	0.63	0.43	0.38	0.36			
25	0.58	0.53	0.44	0.80	0.65	0.63	0.72	1.86	0.62	0.43	0.37	0.36			
26	0.57	0.54	0.45	0.34	0.64	0.70	0.75	1.57	0.65	0.43	0.36	0.36			
27	0.57	0.52	0.48	0.86	0.63	0.75	0.94	1.28	0.60	0.43	0.36	0.36			
28	0.58	0.52	0.48	0.84	0.60	0.90	2.96	1.06	0.56	0.43	0.37	0.35			
29	0.58	—	0.48	0.82	0.57	1.14	1.84	1.05	0.54	0.42	0.38	0.35			
30	0.58	—	0.47	—	0.55	1.62	1.62	0.98	0.54	0.42	0.38	0.35			
31	0.59	—	0.47	—	0.54	—	1.50	0.93	—	0.42	—	0.35			
合計	15.88	15.73	15.15	25.32	26.42	24.24	50.17	58.01	23.13	14.27	11.56	11.60			
平均	0.51	0.56	0.49	0.84	0.85	0.81	1.62	1.87	0.77	0.49	0.39	0.37			
最低	0.35	0.52	0.45	0.34	0.54	0.52	0.72	0.93	0.54	0.46	0.36	0.35			



無盡臺水位年表 (單位米)

無盡臺

月日	一月	二月	三月	四月	五月	六月	七月	八月	九月	十月	十一月	十二月	河川名	大同江
1	0.95	0.86	0.87	1.40	1.77	1.45	3.61	3.35	2.02	1.27	1.00	0.98	位 置	平安南道
2	0.95	0.86	0.88	1.43	1.70	1.45	4.65	5.90	2.01	1.27	1.20	0.98		价川郡
3	0.94	0.86	0.88	1.46	1.67	1.50	3.65	5.99	2.00	1.27	1.20	0.98		中南面
4	0.94	0.87	0.87	1.50	1.64	1.90	3.57	5.90	1.99	1.26	1.19	0.97		三所里
5	0.94	0.88	0.88	1.55	1.60	1.80	4.60	4.40	2.30	1.25	1.18	0.96		最低水位
6	0.94	0.89	0.88	1.60	1.56	1.75	4.05	4.80	2.40	1.25	1.15	0.95	最低水位	1-31 0.85
7	0.95	0.90	0.88	1.65	1.55	1.72	3.52	4.31	2.25	1.25	1.15	0.94	濁水位	0.87
8	0.96	0.91	0.89	1.70	1.55	1.70	3.00	3.65	2.10	1.24	1.14	0.93	低水位	0.90
9	0.97	0.90	0.89	2.20	2.50	1.68	2.65	3.05	2.07	1.24	1.13	0.93	平水位	1.27
10	0.99	0.90	0.89	3.10	2.40	1.66	5.72	2.80	2.05	1.23	1.12	0.93	平均水位	1.68
11	0.98	0.89	0.89	2.50	2.30	1.65	4.58	2.55	2.05	1.23	1.12	0.92	最高水位	8-3 8.09
12	0.97	0.89	0.90	3.90	2.10	1.70	5.57	2.80	2.04	1.22	1.12	0.92	最高水位	8-3 8.09
13	0.96	0.89	0.90	2.90	2.00	2.10	4.48	3.02	2.02	1.21	1.12	0.92	最高水位	8-3 8.09
14	0.95	0.88	0.92	2.35	1.90	2.00	3.45	2.85	2.00	1.20	1.11	0.90	最高水位	8-3 8.09
15	0.93	0.88	0.93	2.30	1.85	1.95	2.92	2.70	1.95	1.20	1.11	0.90	最高水位	8-3 8.09
16	0.90	0.88	0.94	2.25	1.80	1.92	2.70	2.42	1.90	1.20	1.11	0.90	最高水位	8-3 8.09
17	0.90	0.87	0.95	2.20	1.75	1.89	2.32	2.40	1.84	1.20	1.11	0.91	最高水位	8-3 8.09
18	0.90	0.87	0.96	2.15	1.65	1.85	2.01	3.70	1.80	1.20	1.11	0.90	最高水位	8-3 8.09
19	0.90	0.87	0.97	2.10	1.62	1.80	1.97	3.98	1.76	1.20	1.10	0.89	最高水位	8-3 8.09
20	0.89	0.88	0.98	2.05	1.60	1.75	1.92	3.15	1.70	1.19	1.10	0.89	最高水位	8-3 8.09
21	0.88	0.88	0.98	2.00	1.58	1.70	1.89	2.94	1.63	1.19	1.10	0.89	備考	
22	0.88	0.87	0.98	2.00	1.56	1.60	1.81	2.80	1.57	1.19	1.11	0.89	備考	
23	0.87	0.87	0.99	2.00	1.54	1.60	1.75	4.30	1.50	1.17	1.12	0.89	備考	
24	0.88	0.87	0.99	1.98	1.52	1.61	1.67	4.53	1.45	1.15	1.11	0.89	備考	
25	0.88	0.88	1.00	1.97	1.50	1.61	1.65	3.69	1.42	1.13	1.11	0.90	備考	
26	0.87	0.88	1.05	1.96	1.49	1.61	1.65	3.00	1.40	1.10	1.11	0.90	備考	
27	0.87	0.87	1.09	1.94	1.49	1.95	3.54	2.70	1.37	1.08	1.00	0.90	備考	
28	0.86	0.87	1.14	1.93	1.48	1.97	6.05	2.59	1.33	1.06	1.00	0.89	備考	
29	0.86	—	1.19	1.90	1.48	2.00	3.95	2.42	1.30	1.04	0.99	0.89	備考	
30	0.85	—	1.24	1.88	1.47	2.20	3.45	2.30	1.28	1.02	0.99	0.90	備考	
31	0.85	—	1.30	—	1.46	—	3.25	2.19	—	1.00	—	0.89	備考	
合計	28.36	24.62	30.10	61.85	53.08	53.07	101.60	107.28	54.50	36.71	33.21	28.43	備考	
平均	0.91	0.88	0.97	2.06	1.71	1.77	3.28	3.46	1.82	1.18	1.11	0.92	備考	
最低	0.85	0.86	0.87	1.40	1.46	1.45	1.65	2.19	1.23	1.00	0.99	0.89	備考	

順川水位年表 (單位米)

順川

月日	一月	二月	三月	四月	五月	六月	七月	八月	九月	十月	十一月	十二月	河川名	大同江
1	↔0.20	↔0.60	↔0.54	↔0.06	0.28	↔0.06	2.03	1.62	1.82	↔0.04	↔0.12	↔0.52	位 置	平安南道
2	↔0.22	↔0.60	↔0.52	↔0.03	0.22	↔0.06	2.58	3.48	1.78	↔0.04	↔0.13	↔0.55		順川郡
3	↔0.22	↔0.60	↔0.50	↔0.03	0.16	↔0.02	2.06	3.36	1.74	↔0.04	↔0.15	↔0.56		順川面
4	↔0.23	↔0.61	↔0.50	↔0.01	0.12	↔0.02	1.86	2.30	1.71	↔0.05	↔0.15	↔0.57		倉里
5	↔0.24	↔0.62	↔0.50	0.04	0.08	↔0.02	2.66	2.50	1.70	↔0.05	↔0.16	↔0.57		最低水位
6	↔0.24	↔0.62	↔0.47	0.06	0.04	↔0.02	2.18	2.68	1.68	↔0.05	↔0.16	↔0.57	最低水位	12-31 ↔0.72
7	↔0.27	↔0.62	↔0.43	0.09	0.02	0.04	1.82	2.16	1.80	↔0.05	↔0.17	↔0.58	濁水位	↔0.68
8	↔0.32	↔0.62	↔0.40	0.12	0.09	0.04	1.35	1.96	1.70	↔0.05	↔0.17	↔0.59	低水位	↔0.56
9	↔0.38	↔0.61	↔0.40	0.16	1.04	0.04	1.46	1.78	1.62	↔0.06	↔0.19	↔0.60	平水位	↔0.05
10	↔0.42	↔0.61	↔0.32	0.33	1.72	0.02	2.58	1.64	1.52	↔0.06	↔0.20	↔0.62	平均水位	0.31
11	↔0.45	↔0.60	↔0.30	0.64	1.46	0.02	2.48	1.62	1.40	↔0.06	↔0.22	↔0.62	最高水位	8-3 4.60
12	↔0.48	↔0.60	↔0.30	1.24	1.20	0.02	3.31	1.60	1.28	↔0.06	↔0.23	↔0.62	最高水位	8-3 4.60
13	↔0.48	↔0.60	↔0.28	1.88	1.03	0.02	1.86	1.60	1.16	↔0.06	↔0.25	↔0.64	最高水位	8-3 4.60
14	↔0.48	↔0.60	↔0.28	1.82	0.86	0.04	1.62	1.56	1.04	↔0.06	↔0.26	↔0.64	最高水位	8-3 4.60
15	↔0.49	↔0.60	↔0.26	1.76	0.80	0.06	1.48	1.52	0.88	↔0.07	↔0.26	↔0.64	最高水位	8-3 4.60
16	↔0.52	↔0.60	↔0.25	1.68	0.74	0.06	1.36	1.50	0.74	↔0.07	↔0.27	↔0.65	最高水位	8-3 4.60
17	↔0.54	↔0.58	↔0.25	1.56	0.70	0.06	1.28	2.08	0.58	↔0.07	↔0.28	↔0.65	最高水位	8-3 4.60
18	↔0.54	↔0.58	↔0.25	1.44	0.65	0.06	1.20	2.04	0.36	↔0.07	↔0.28	↔0.66	最高水位	8-3 4.60
19	↔0.54	↔0.58	↔0.22	1.58	0.62	0.04	1.14	1.90	0.22	↔0.08	↔0.30	↔0.66	最高水位	8-3 4.60
20	↔0.56	↔0.57	↔0.20	1.50	0.57	0.04	1.12	1.96	0.10	↔0.10	↔0.32	↔0.66	備考	
21	↔0.56	↔0.56	↔0.20	1.42	0.52	0.02	1.04	1.80	0.06	↔0.10	↔0.32	↔0.67	備考	
22	↔0.56	↔0.56	↔0.20	1.30	0.44	0.02	1.00	1.76	0.02	↔0.10	↔0.33	↔0.68	備考	
23	↔0.58	↔0.56	↔0.20	1.48	0.38	0.02	1.00	2.37	0.01	↔0.10	↔0.36	↔0.69	備考	
24	↔0.58	↔0.56	↔0.16	1.44	0.30	0.02	0.96	2.35	0.00	↔0.10	↔0.39	↔0.70	備考	
25	↔0.58	↔0.55	↔0.14	1.32	0.32	0.02	0.94	2.16	0.00	↔0.11	↔0.42	↔0.70	備考	
26	↔0.58	↔0.54	↔0.14	1.16	0.22	0.01	0.94	2.08	↔0.01	↔0.11	↔0.45	↔0.71	備考	
27	↔0.59	↔0.54	↔0.12	0.96	0.16	0.01	1.26	2.00	↔0.03	↔0.11	↔0.45	↔0.71	備考	
28	↔0.58	↔0.54	↔0.10	0.72	0.10	0.44	3.04	1.96	↔0.03	↔0.12	↔0.47	↔0.71	備考	
29	↔0.59	—	↔0.10	0.38	0.06	0.76	1.80	1.92	↔0.04	↔0.12	↔0.47	↔0.72	備考	
30	↔0.60	—	↔0.10	0.36	↔0.02	0.98	1.74	1.88	↔0.04	↔0.12	↔0.50	↔0.72	備考	
31	↔0.60	—	↔0.10	—	0.04	—	1.68	1.82	—	↔0.12	—	↔0.72	備考	
合計	↔14.22	↔16.43	↔8.73	26.36	14.92	2.66	52.83	62.96	24.77	↔2.40	↔8.43	↔19.80	備考	
平均	↔0.46	↔0.59	↔0.28	0.88	0.48	0.09	1.70	2.03	0.83	↔0.08	↔0.28	↔0.64	備考	
最低	↔0.60	↔0.62	↔0.54	↔0.06	↔0.02	↔0.06	0.94	1.50	↔0.04	↔0.12	↔0.50	↔0.72	備考	



衣 岩 水

月 日	一 月		二 月		三 月		四 月		五 月		六 月		七 月	
	高	低	高	低	高	低	高	低	高	低	高	低	高	低
1	0.18	0.18	0.00	0.00	0.00	0.00	1.00	0.53	1.50	0.74	1.58	0.42	3.20	3.00
2	0.18	0.18	0.00	0.00	0.00	0.00	1.31	0.56	1.52	0.72	2.07	0.44	3.60	3.88
3	0.18	0.18	0.00	0.00	0.00	0.00	1.60	0.54	1.56	0.63	1.48	0.52	2.85	2.85
4	0.10	0.10	0.00	0.00	0.00	0.00	1.42	0.61	1.56	0.63	1.22	0.62	3.48	3.40
5	0.08	0.08	0.00	0.00	0.00	0.00	1.42	0.83	1.44	0.62	1.30	0.80	4.25	4.02
6	0.08	0.08	0.00	0.00	0.00	0.00	1.42	0.92	1.21	0.61	0.93	0.81	3.32	3.55
7	0.06	0.06	0.00	0.00	0.00	0.00	1.10	0.92	1.00	0.61	0.93	0.81	2.71	2.14
8	0.06	0.06	0.00	0.00	0.00	0.00	1.10	0.84	1.10	0.80	1.10	0.92	2.16	2.00
9	0.05	0.05	0.00	0.00	0.00	0.00	1.20	0.84	2.34	2.20	1.20	0.86	2.72	2.80
10	0.03	0.03	0.00	0.00	0.00	0.00	2.40	2.02	1.90	1.91	1.30	0.76	4.92	4.65
11	0.02	0.02	0.00	0.00	0.00	0.00	1.82	1.82	1.62	1.62	1.37	0.76	3.90	3.82
12	0.02	0.02	0.00	0.00	0.00	0.00	3.40	3.04	1.10	1.10	1.37	0.72	5.07	5.02
13	0.02	0.02	0.00	0.00	0.00	0.00	2.30	2.40	1.50	1.04	1.47	0.67	3.72	3.40
14	0.02	0.02	0.00	0.00	0.18	0.18	2.20	2.00	1.60	1.01	1.48	0.88	2.59	2.25
15	0.02	0.02	0.00	0.00	0.16	0.12	1.80	1.50	1.54	0.88	1.54	0.80	2.42	2.20
16	0.02	0.02	0.00	0.00	0.14	0.10	1.60	1.28	1.50	0.82	1.50	0.79	2.16	2.02
17	0.02	0.02	0.00	0.00	0.52	0.10	1.58	1.16	1.40	0.76	1.48	0.75	1.90	1.70
18	0.02	0.02	0.00	0.00	1.30	0.20	1.48	1.05	1.30	0.73	1.34	0.78	1.71	1.50
19	0.02	0.02	0.00	0.00	0.74	0.18	1.30	1.02	1.18	0.68	0.96	0.72	1.45	1.30
20	0.02	0.02	0.00	0.00	0.74	0.24	1.30	1.00	1.08	0.66	0.84	0.66	1.40	1.22
21	0.01	0.01	0.00	0.00	0.30	0.24	1.10	1.00	1.05	0.66	0.74	0.63	1.21	1.06
22	0.01	0.01	0.00	0.00	0.74	0.36	1.08	0.98	0.74	0.64	0.64	0.58	1.18	1.02
23	0.01	0.01	0.00	0.00	0.50	0.36	1.08	0.97	0.73	0.64	0.70	0.56	1.36	1.02
24	0.01	0.01	0.00	0.00	0.45	0.35	1.10	1.10	0.63	0.63	1.00	0.52	1.31	0.95
25	0.00	0.00	0.00	0.00	0.45	0.35	1.08	1.02	0.60	0.60	1.09	0.51	1.73	1.00
26	0.00	0.00	0.00	0.00	0.55	0.50	1.04	1.00	0.84	0.56	1.58	0.54	1.94	0.84
27	0.00	0.00	0.00	0.00	0.62	0.62	1.10	0.89	1.11	0.54	1.62	0.55	2.37	1.68
28	0.00	0.00	0.00	0.00	0.74	0.74	1.14	0.83	1.21	0.52	2.01	0.72	5.36	5.18
29	0.00	0.00	—	—	0.58	0.58	1.24	0.77	1.56	0.47	2.12	1.05	3.24	3.03
30	0.00	0.00	—	—	0.81	0.57	1.45	0.77	1.74	0.44	2.20	1.25	2.86	2.64
31	0.00	0.00	—	—	1.00	0.53	—	—	1.74	0.44	—	—	2.25	2.14
合計	1.24	1.24	0.00	0.00	10.52	6.32	44.16	34.21	40.90	24.91	40.16	21.40	84.34	77.28
平均	0.04	0.04	0.00	0.00	0.34	0.20	1.47	1.14	1.32	0.80	1.34	0.71	2.72	2.49
最	0.18	0.00	0.00	0.00	1.30	0.00	3.40	0.53	2.34	0.44	2.20	0.42	5.36	0.84

位 年 表 (單位米)

衣 岩

八 月		九 月		十 月		十 一 月		十 二 月		河川名	大 同 江
高	低	高	低	高	低	高	低	高	低	位	置
2.26	2.00	1.35	1.30	0.58	0.58	0.38	0.38	0.25	0.25	位	平安南道
5.95	5.74	1.18	1.18	0.57	0.57	0.40	0.38	0.24	0.24		大同郡
5.74	5.93	1.15	1.15	0.57	0.57	0.41	0.41	0.24	0.24		大同江面
6.07	5.51	1.00	1.00	0.56	0.56	0.46	0.42	0.24	0.24	置	衣 岩 里
4.42	4.40	1.40	1.45	0.65	0.54	0.42	0.41	0.24	0.24		最低水位
5.35	5.10	2.36	2.24	0.66	0.54	0.42	0.40	0.23	0.23	平 均	低 0.89
5.37	5.12	2.16	2.08	0.96	0.48	0.40	0.40	0.23	0.23		高 1.10
3.68	3.63	2.44	2.20	0.96	0.46	0.40	0.40	0.23	0.23	小潮時 平 均	低 0.63
2.85	2.74	3.31	2.06	0.96	0.44	0.46	0.39	0.23	0.23		高 0.70
2.45	2.03	2.02	1.72	0.88	0.44	0.42	0.40	0.25	0.25	大潮時 平 均	低 1.20
2.16	1.96	1.88	1.44	0.78	0.44	0.42	0.40	0.25	0.25		高 1.60
2.18	2.01	1.52	1.33	0.62	0.43	0.38	0.38	0.25	0.25	最高水位	月 <sup>n</sup> 8-23 7.04
2.24	2.04	1.43	1.20	0.54	0.43	0.38	0.38	0.24	0.24		7.04
2.04	1.82	1.30	1.08	0.46	0.43	0.38	0.38	0.23	0.23	備 考	月 <sup>n</sup> 7-12 5.10
1.82	1.60	1.19	1.05	0.56	0.54	0.36	0.36	0.22	0.22		月 <sup>n</sup> 8-4 6.30
1.72	1.50	1.10	1.00	0.56	0.56	0.35	0.35	0.22	0.22	備 考	月 <sup>n</sup> 8-23 7.04
1.96	1.96	0.92	0.92	0.59	0.59	0.52	0.34	0.22	0.22		7.04
2.72	2.60	0.86	0.86	0.59	0.59	0.50	0.34	0.22	0.22	備 考	7.04
3.30	3.24	1.09	0.79	0.97	0.54	0.52	0.34	0.21	0.21		備 考
2.50	2.50	1.20	0.74	0.94	0.44	0.34	0.34	0.21	0.21	備 考	
2.70	2.65	1.38	0.70	0.93	0.44	0.34	0.30	0.21	0.21		備 考
2.50	2.45	1.40	0.68	0.93	0.44	0.30	0.30	0.19	0.19	備 考	
4.04	4.04	1.61	0.60	0.92	0.44	0.30	0.30	0.19	0.19		備 考
5.88	5.74	1.68	0.60	0.66	0.44	0.30	0.30	0.20	0.20	備 考	
3.80	3.80	1.70	0.60	0.58	0.44	0.30	0.30	0.20	0.20		備 考
2.98	2.62	1.19	0.60	0.55	0.43	0.30	0.30	0.20	0.20	備 考	
2.45	2.18	0.86	0.60	0.50	0.43	0.30	0.30	0.20	0.20		備 考
2.15	1.80	0.66	0.60	0.41	0.41	0.29	0.29	0.20	0.20	備 考	
1.80	1.55	0.60	0.60	0.41	0.41	0.27	0.27	0.17	0.17		備 考
1.65	1.50	0.60	0.60	0.40	0.40	0.26	0.26	0.15	0.15	備 考	
1.50	1.36	—	—	0.38	0.38	—	—	0.15	0.15		備 考
98.23	93.12	42.54	32.97	20.63	14.83	11.28	10.52	6.71	6.71	備 考	
3.17	3.00	1.42	1.10	0.67	0.48	0.38	0.35	0.22	0.22		備 考
6.07	5.93	3.31	0.60	0.97	0.38	0.52	0.26	0.25	0.15	備 考	