

覽一書新教 堂陽春肆書



宮本理 新式算術 全二册 文部省検定済 學理と實驗を以て經營修習漸く編進したるもの文部省に於て一の訂正なく檢定許可を得たるは實に本書を以て嚆矢とす

宮本理 近世物理學 全二册 一册八十五錢 郵税十二錢
本書は主として中等教育の程度に適用せしめんが爲に一機軸を出したるもの實に物理書中の玉璣燦なり。

大島 數學五千題 全三册 一册二十五錢 郵税二錢
大島 全解式 實價廿五錢 郵税二錢
大島 數學三千題 全二册 一册四十錢 郵税六錢
宮本理 理科示教 實價廿五錢 郵税四錢
理科示教なる科目は理科學上最近の智識を授くるは勿論なれども又學生をして新生の興味を得せしめ以て其門に入るを易からしむるにあり本書は理化兩學を混雜し且つ算を分つと雖も全篇を通じて聯貫する方法なり


大島 四則應用二百五十題集 實價十錢 郵税四錢
寺澤松 算法新書 實價十五錢 郵税四錢

大島 珠算五千題 全三册 三册二十五錢 郵税八錢
大島 珠算題叢 全二册 二册二十錢 郵税四錢
宮本理 新式代數學 全二册 一册六十錢 郵税十錢
宮本理 英文讀本 第一卷 實價廿四錢 郵税四錢
宮本理 英文讀本 第二卷 實價廿五錢 郵税六錢
宮本理 英文讀本 第三卷 實價廿五錢 郵税六錢
宮本理 英文讀本 第四卷 實價廿五錢 郵税六錢
ナショナル讀本 本邦諸學校の教科用書たれども前載にかゝるを以て不適當なる處些から著者宮本理氏之を鑑み補註疏釋して刊行したれば希くは日本學生に恰好なりん

松島 長谷川哲次編 新式英文教科書 實價卅四錢 郵税四錢
本書は特に日本學生の爲に編纂したるものにして一々文法上の要義の日本學生に了解し得る様日本語にて丁寧に説明し各章毎に英文和語和文英譯會話練習を附たり

松島 長谷川哲次編 英語作文教科書 實價廿五錢 郵税四錢

覽一書新教 堂陽春肆書



松島 近世地理學 實價九十八錢 郵税十錢
本書は地理學専門の博士學士等數十氏の贊助により著者多年間の苦心を以て編成したるものなれば大方諸學校に於て博士地理學の稱を得各府縣數十校の教科用書たり

松島 近世中地理學 實價一册九十八錢 郵税十錢
〔日本の部〕 全十册 密插挿入 地圖一册附屬
〔外國の部〕 全二册 密插挿入 地圖一册附屬
本書は現今尤も完備の教科用書にして今や新に臺灣島の記事及地圖を増補し併て人口産物等の諸統計を最新の報告によりて改正したれば錦上添花を添ふる底觀あるべし

松島 新地理學 全三册 文部省検定済 一册八十八錢 郵税十錢
〔日本の部〕 一八〇頁 密插六十餘枚 地圖十九集
〔外國の部〕 二六〇頁 密插八十餘枚 地圖十七集
少年教授法に注意したる本書は各地各部の事實より筆を起して概括力を要する總論は可成之を卷末に記述し務めて心意發達の順序に従ひたり且つ新領臺灣は勿論特に遠東半島の細圖を挿入し又從來地理家の輕視する東洋諸國を精密に記述し近隣諸邦の特別地理を挿入したる 著者が聊か以て讀者に資せんとする也

松島 近世地文學 實價六十八錢 郵税十錢
印刷鮮明圖畫精美記事の繁簡五しきに適ひ地文教科書中最

松島 世界全圖 長五尺巾四尺 實價三圓五十錢 郵税四錢
東半球一全二册 送送料金二十錢
原圖を球形に描きて地球の形狀を教へ以て緯線度線の關係を説くに便にし又土地の高低と山脈の走向は彩色を以て三段に區別したれば一目實に瞭然たり火山脈に至りては朱色の記號を以て點綴し海流と激海とは記號を以て判別せしめ而して本圖の四隅には特に八箇の小圖を掲げて赤道回轉緯線五帶等の區別を示すに便利ならしめ氷山の流域を表はし日時變更の程度を掲げ時差を示し易からしめたるもの其他種種の長所を具備せり

松島 大日本全圖 長五尺巾六尺五寸 實價二圓五十錢 郵税四錢
本圖は光線反射を避けて紙面異様の光澤少く表裏堅牢感飾を避けたる掛軸製なり今初稿の特色の十分の一を舉ぐれば
(一) 全國各部の比例尺を同一にしたる事
(二) 臺灣の地圖を加へたる事
(三) 土地の高低は彩色にて區別し山脈は地質局所命の名稱を記入し河流は筆太に海岸は沙灘岬岸を判別せしむ
(四) 人口一万以上の都會は二三間を距つても識別すべく然して地名は細字影字を用ひたれば教場の暗射圖に代用す

世界圖

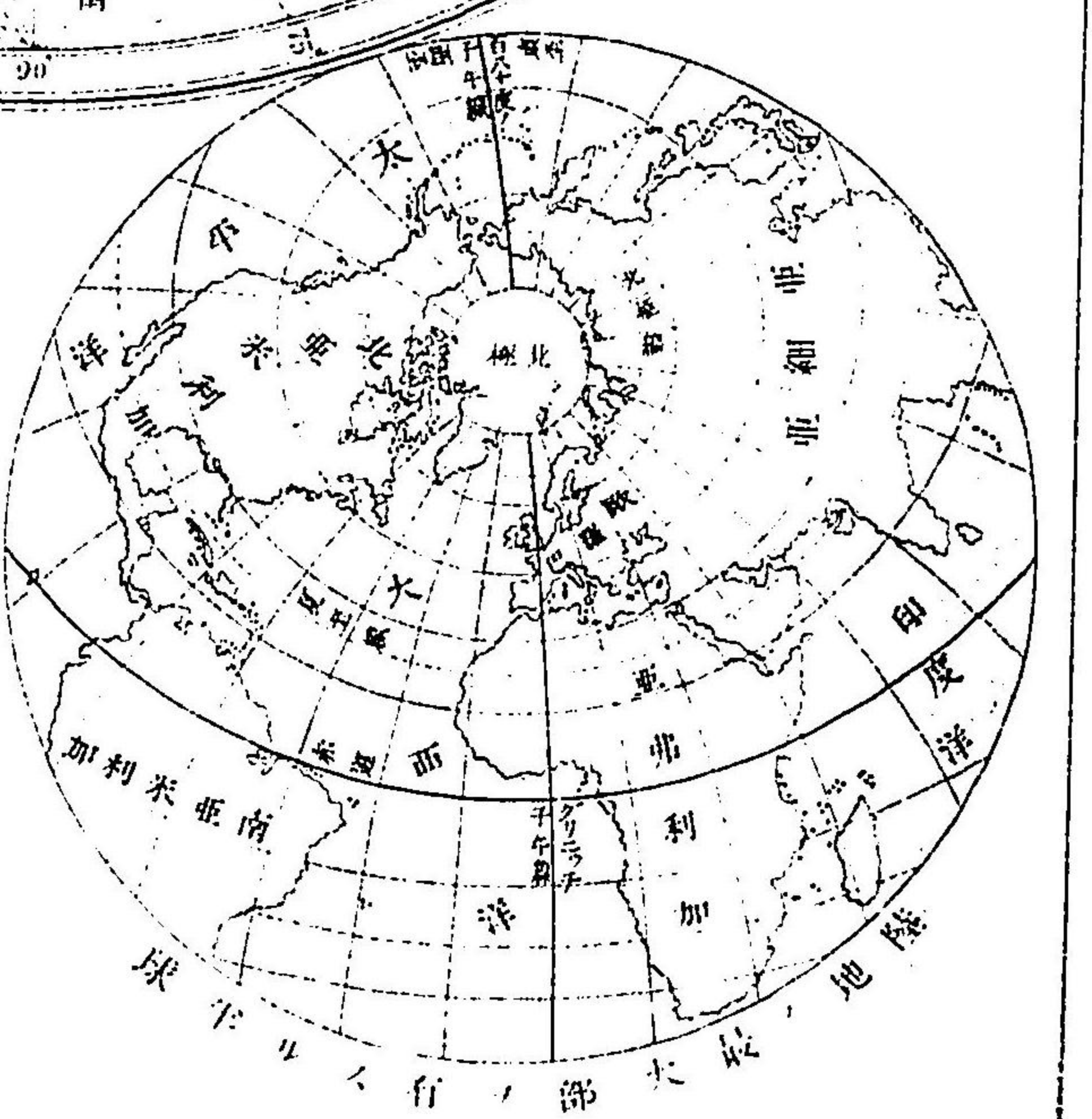
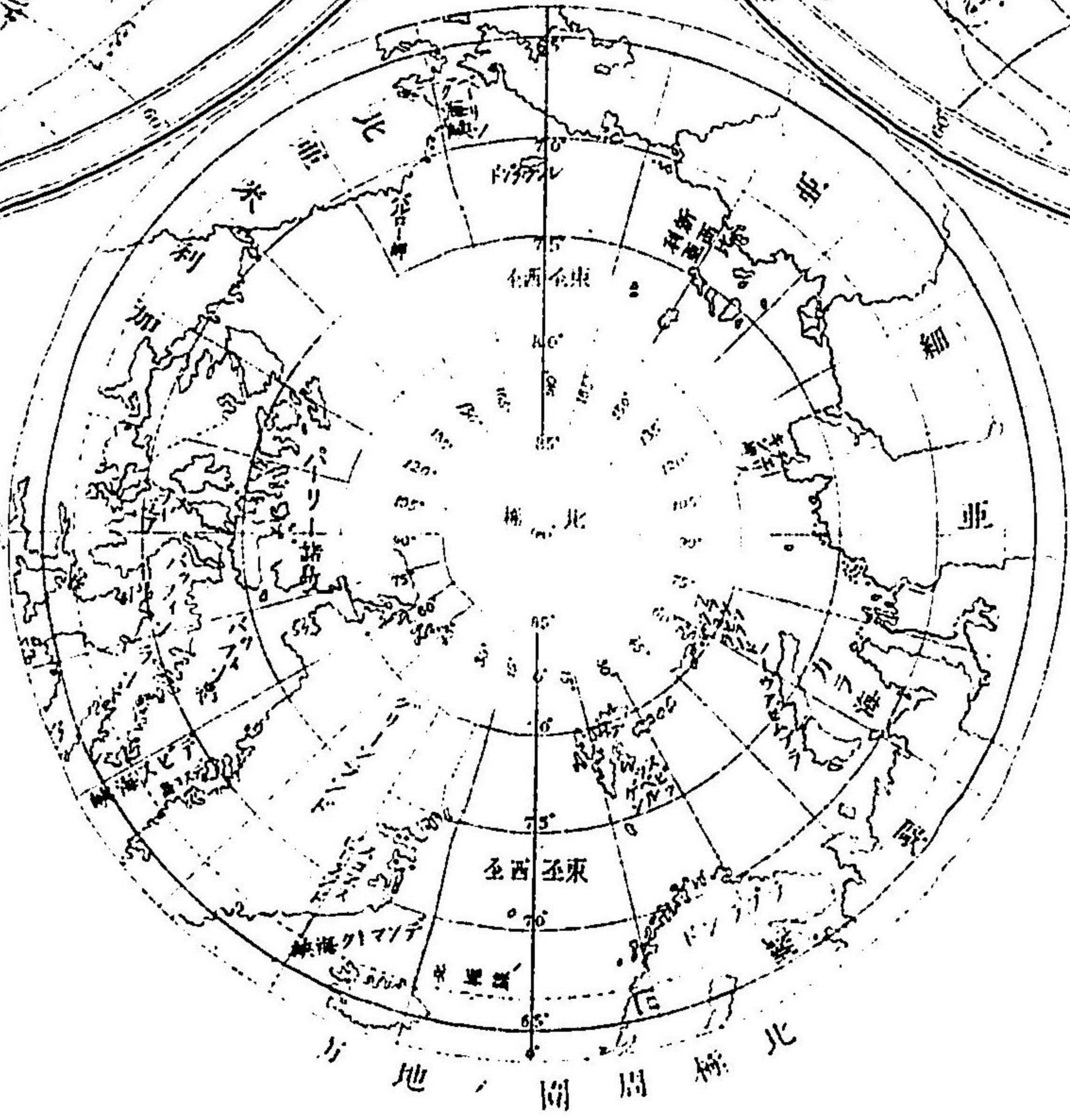
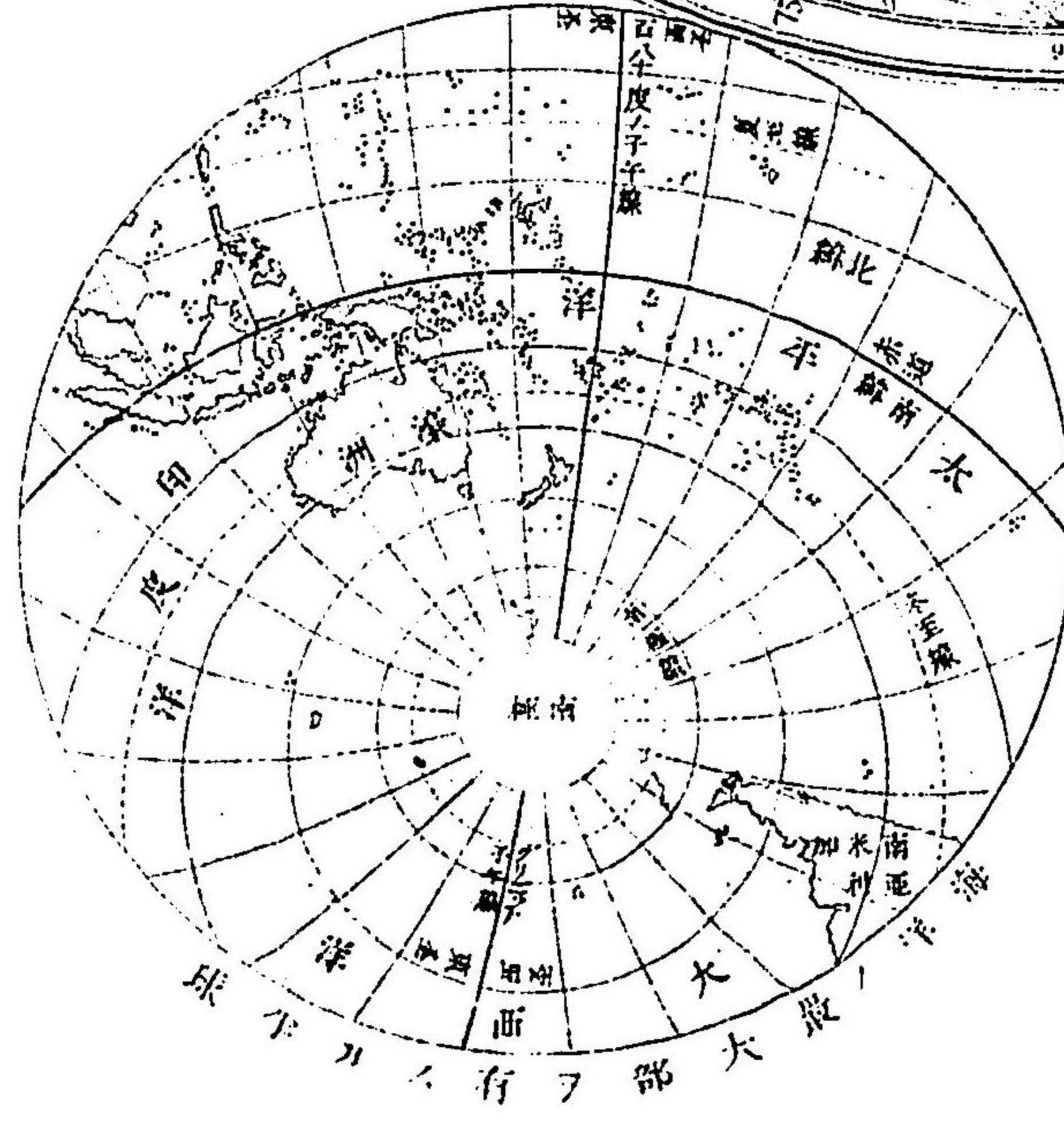
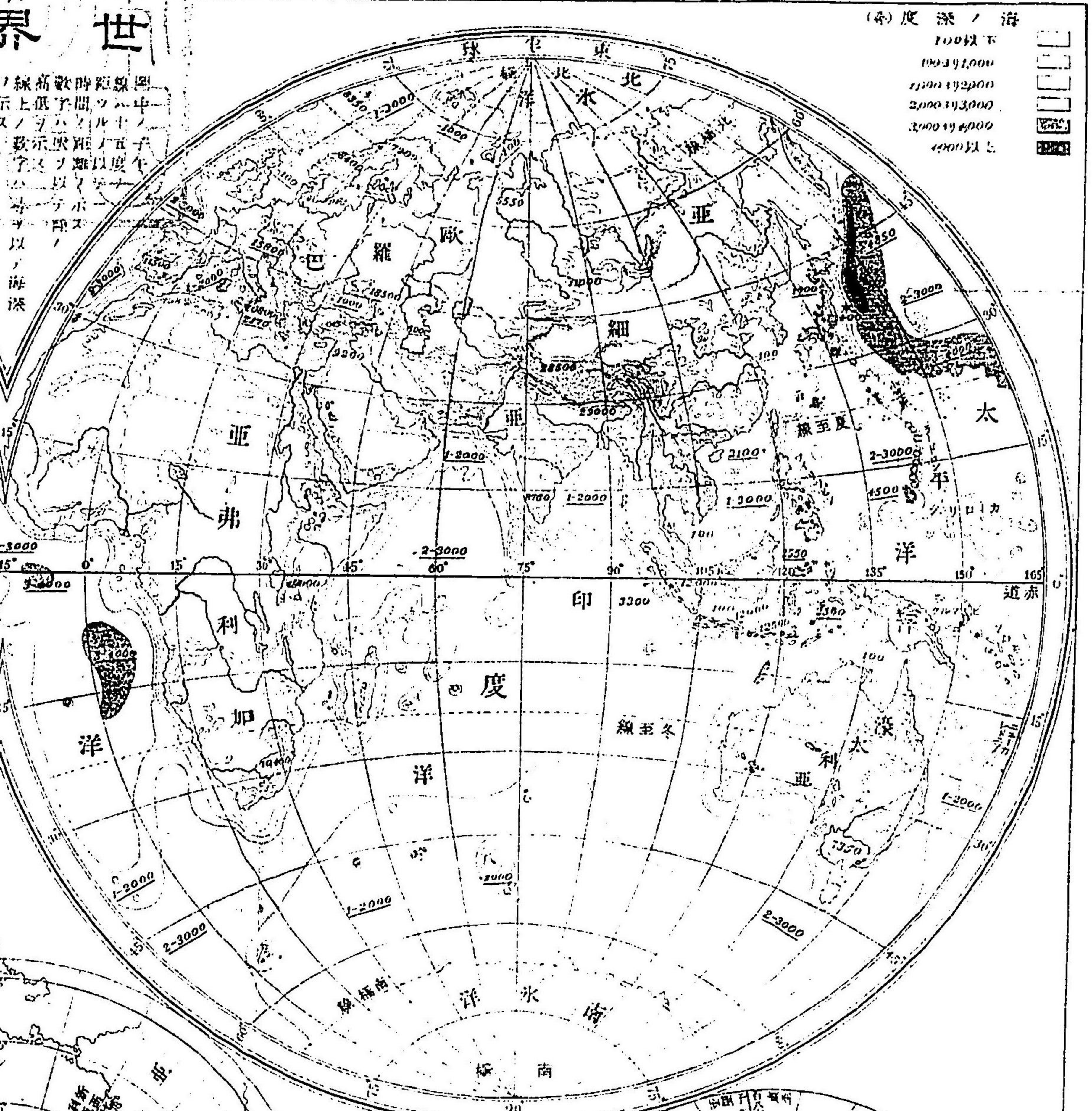
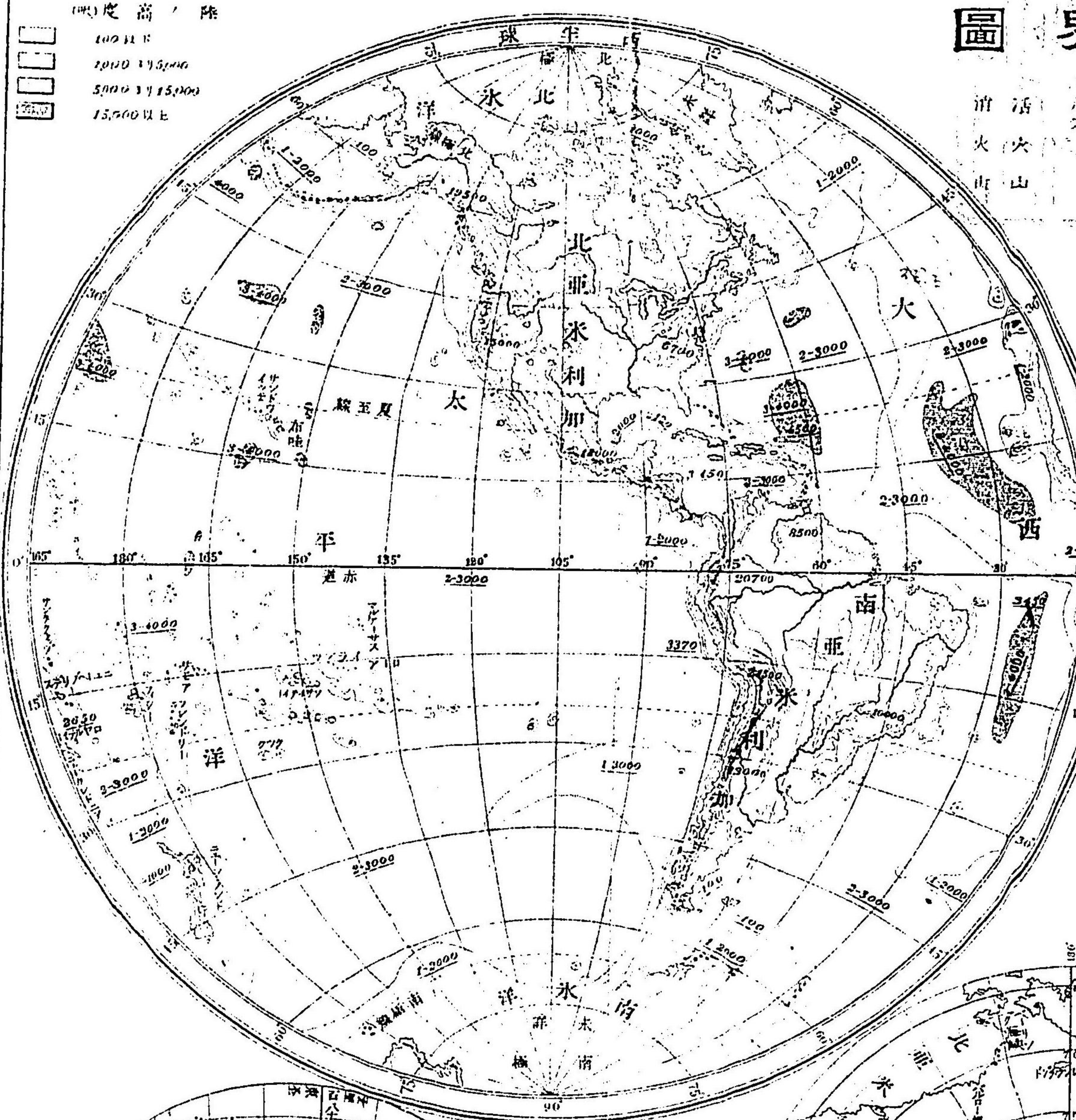
此圖以經緯線爲準，
 表示高低之別，
 以數字標之，
 其數字之大小，
 即表示高低之程度，
 如數字大者，
 則表示高，
 如數字小者，
 則表示低，
 如數字爲零，
 則表示平地，
 如數字爲負，
 則表示海深。

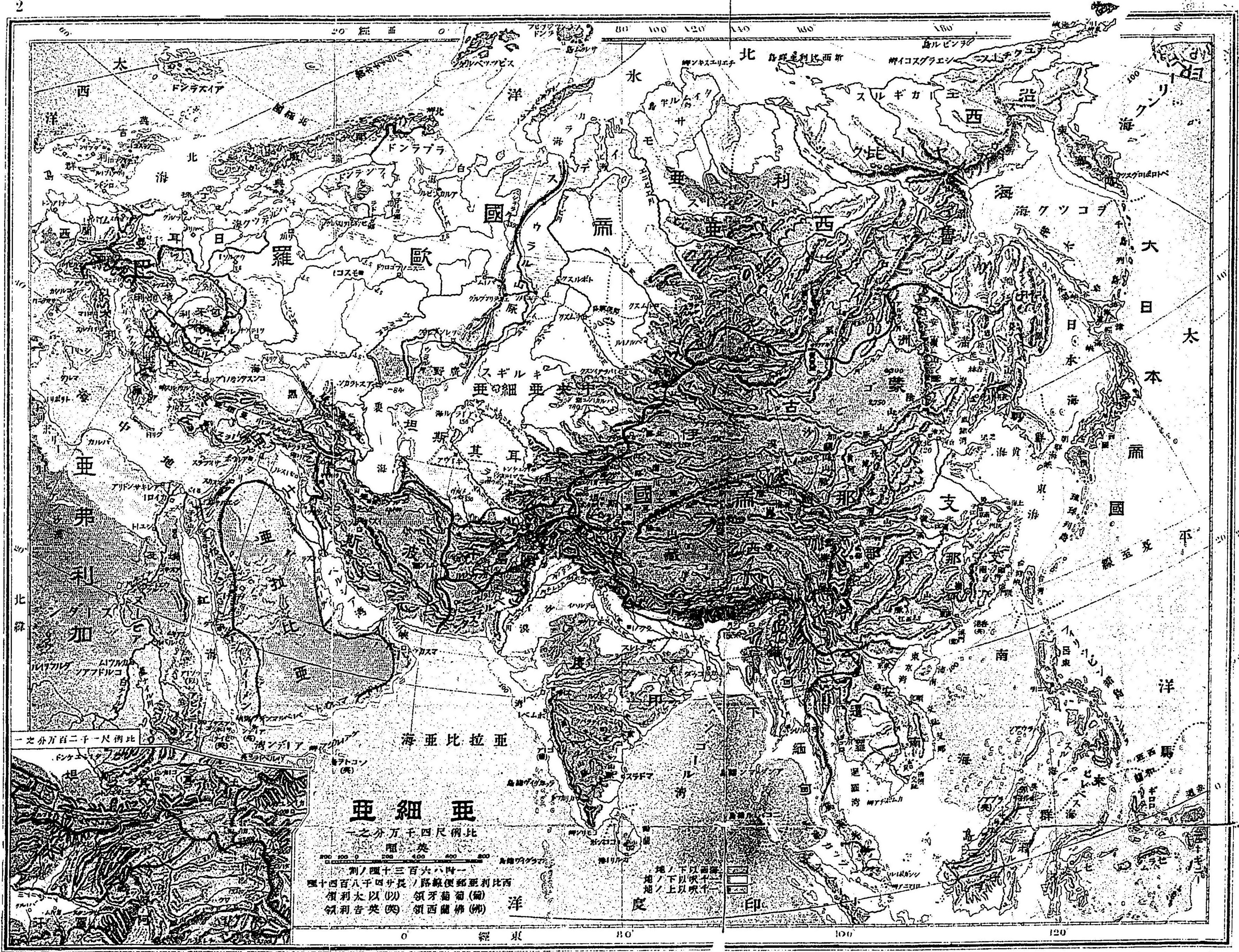
(陸) 高度 / 陸

- 100以下
- 1000 以下
- 5000 以下
- 15,000 以上

(海) 深度 / 海

- 100以下
- 1000 以下
- 2000 以下
- 3000 以下
- 4000 以下
- 6000 以上





亞細亞

一之分万四千尺例比

哩 英

一之分万三千六百六十四

哩十四百八千四寸長 / 路線便郵亞利比西

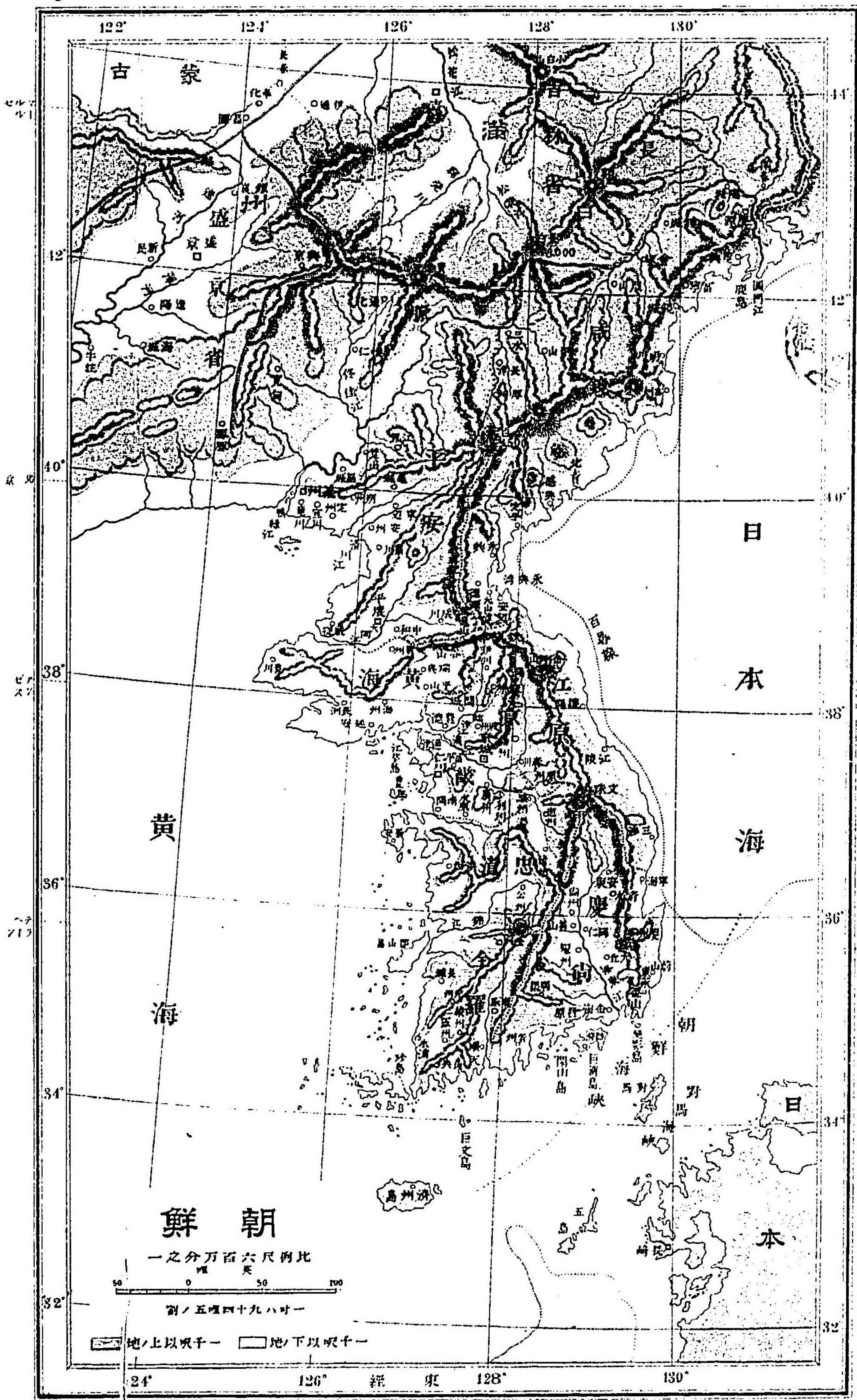
領利大以 (D) 領牙葡葡 (葡)

領利杏英 (英) 領西蘭佛 (佛)

地ノ下以面海
地ノ下以吹十二
地ノ上以吹十二



印



セル

京

ビス

ヘ

34°

32°

高

海

日

本

海

朝

野

馬

峽

日

本

鮮 朝

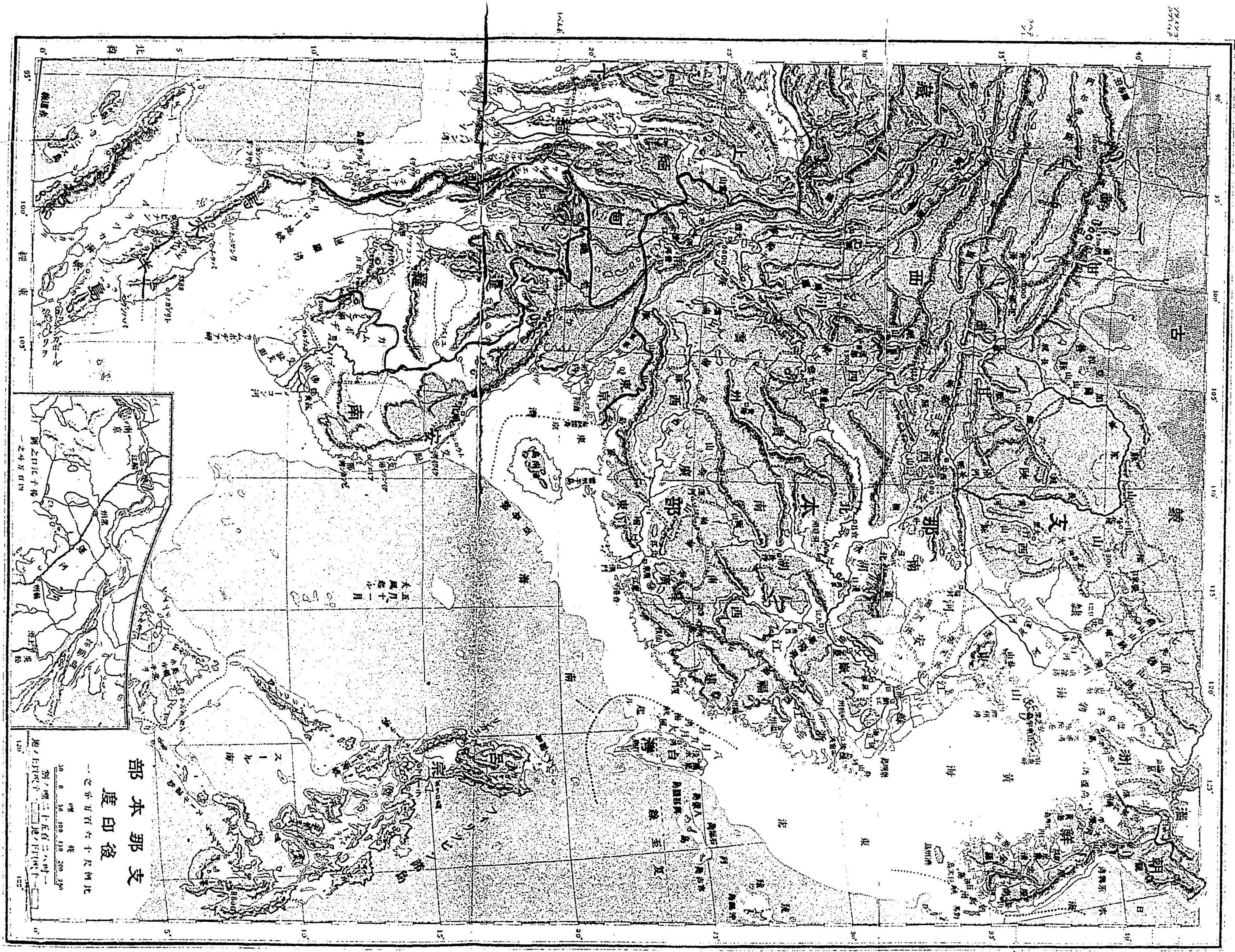
一之六万六千尺例比

0 50 100

一之五万四千九百八十一

地上以千一 地下以千一

124° 126° 128° 130° 經 東



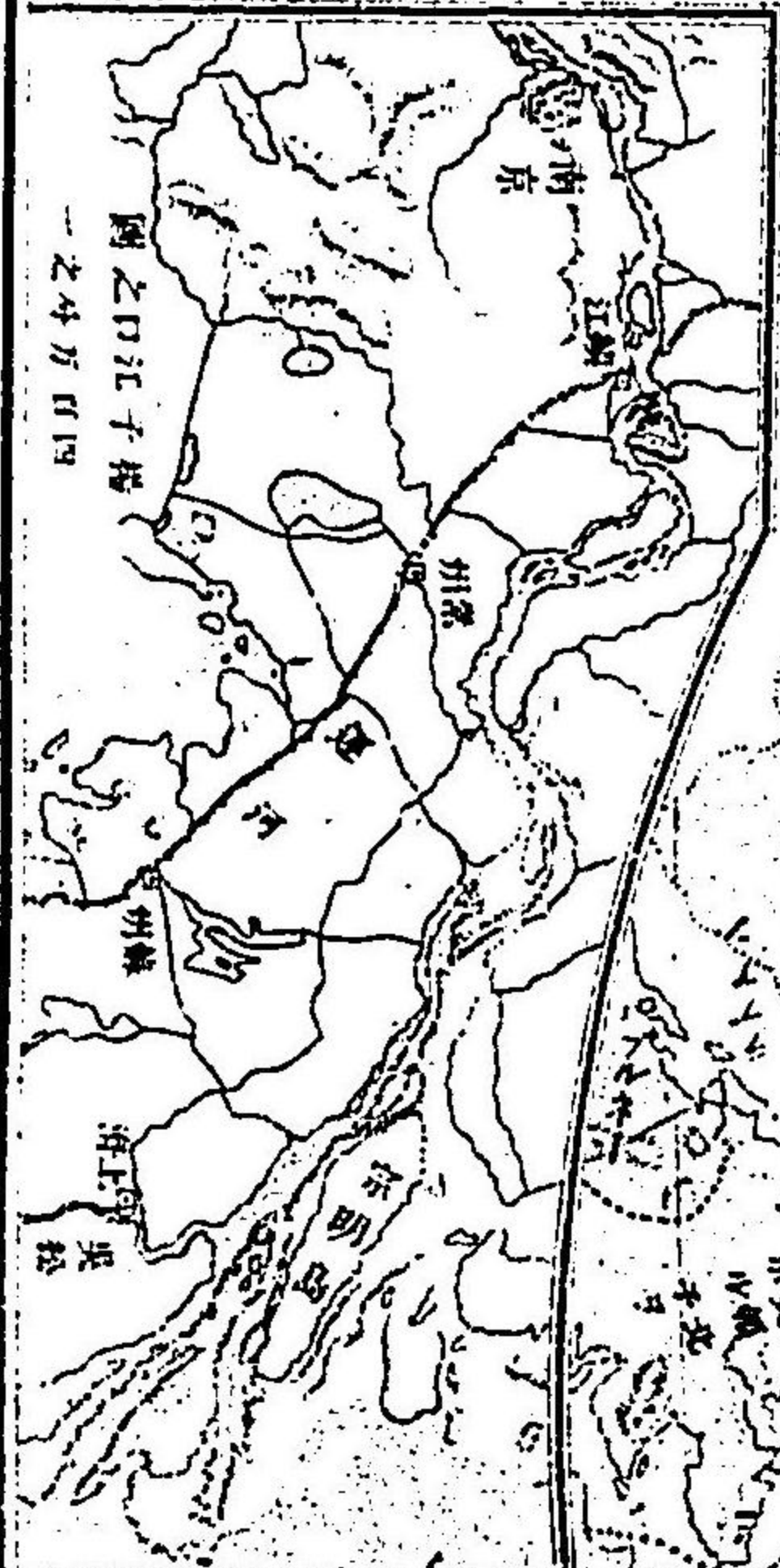
支那本部
後印度

一、支那本部六十尺比例尺

二、支那本部二十五尺比例尺

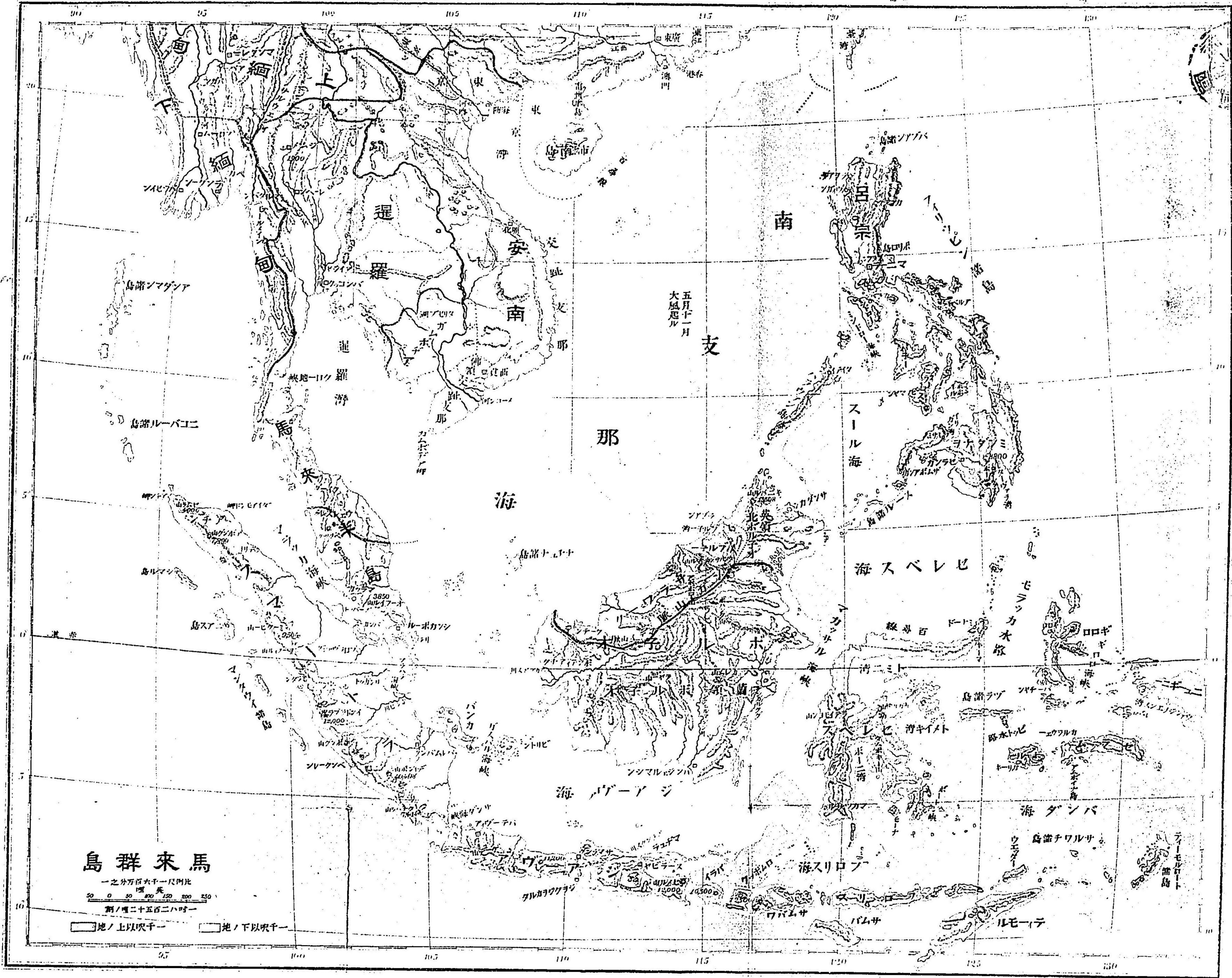
三、支那本部十尺比例尺

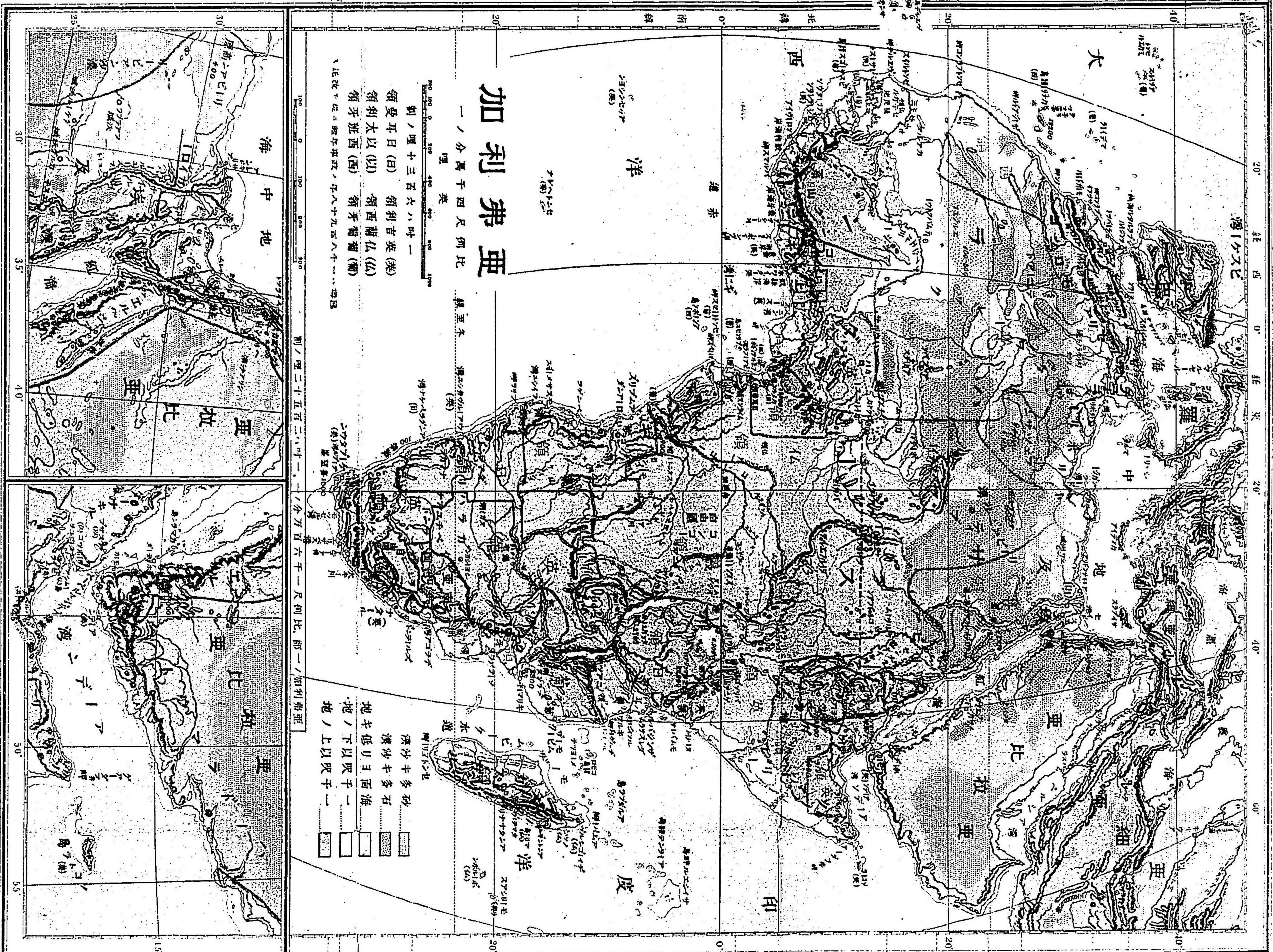
支那本部
一、支那本部
二、支那本部
三、支那本部



支那本部
一、支那本部
二、支那本部
三、支那本部

支那本部



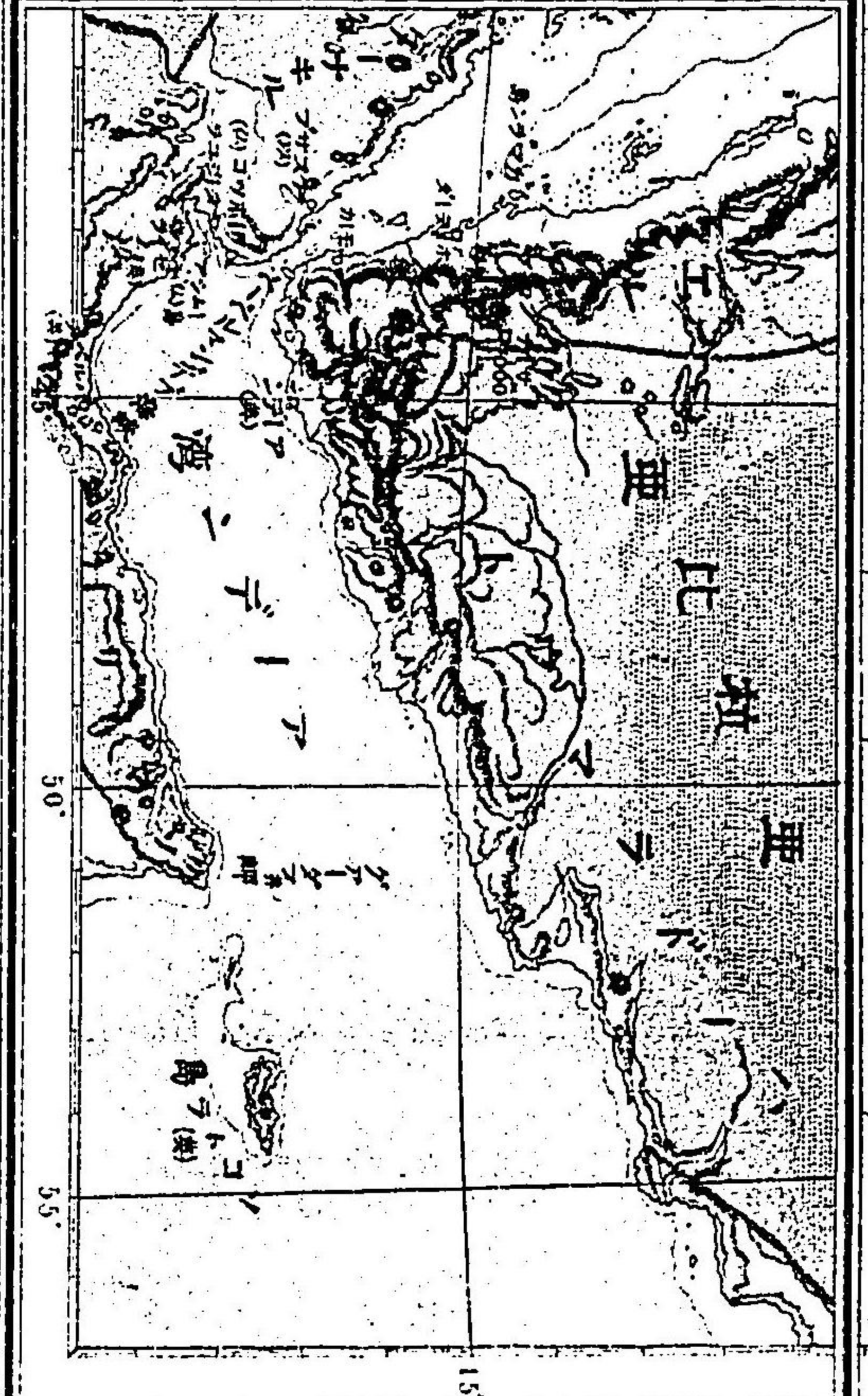
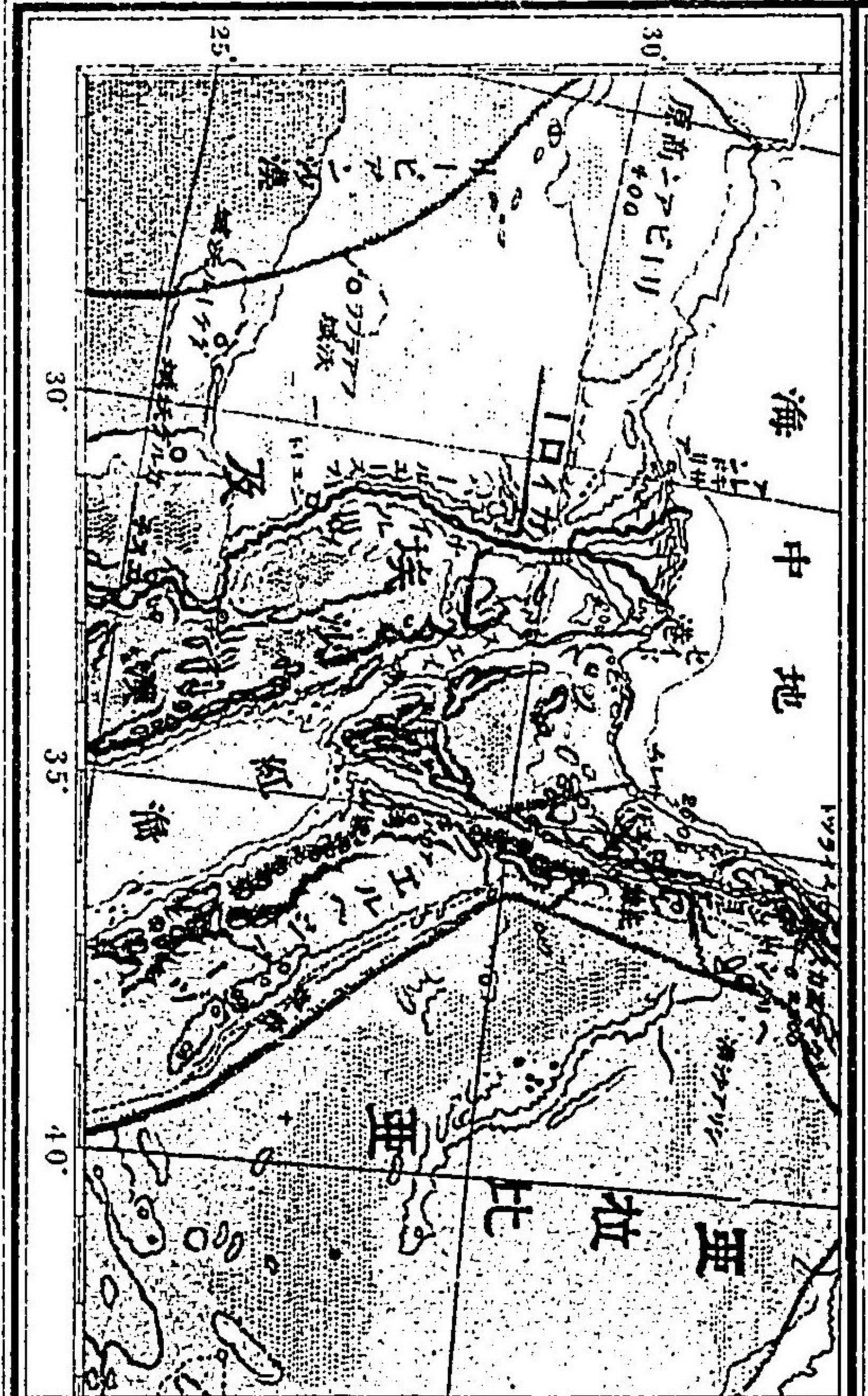


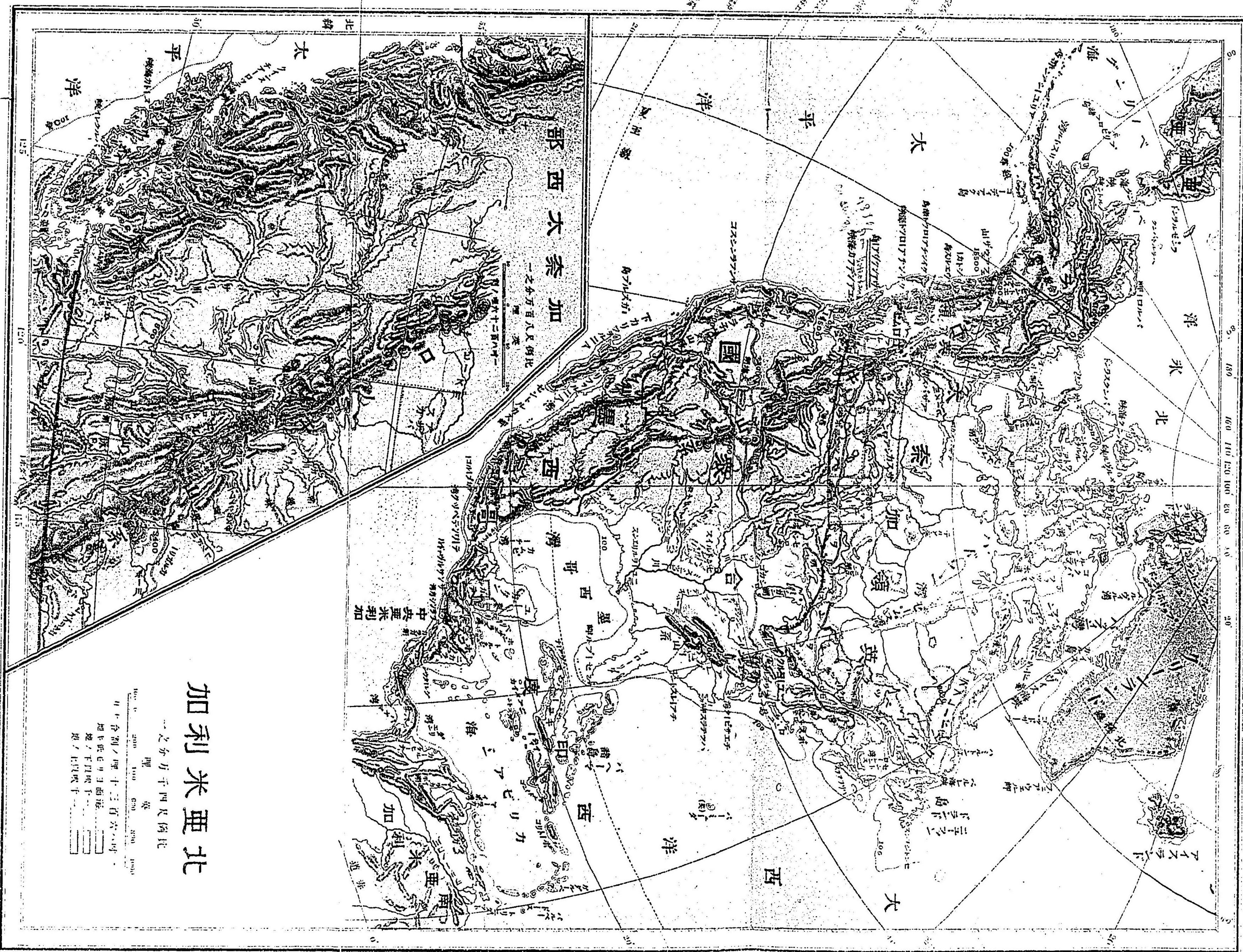
加利弗亞

一ノ分萬千四尺例比

- 割ノ哩十三百六八吋一
- 領曼耳日(日) 領利吉英(英)
- 領利太以(以) 領西葡公(公)
- 領牙班西(西) 領牙葡葡(葡)

- 多砂
- 多石
- 地ノ下以吹千一
- 地ノ上以吹千一





加利米亞北

一之方方千四尺幅比

哩 英 1000 2000 3000 4000

- 山々合割ノ標 十三百六〇呎
- 地底色ノ日面法
- 地ノ下門限下
- 地ノ上門限下

加泰西

一之方方百八尺幅比



太平洋

太平洋

北冰洋

大西洋

國

英領

墨西哥

加利米亞

加利米亞

海峽

海峽

海峽

海峽



77
159

書肆春陽 教科書一覽

松島 英文青山叢書 第一卷 實價卅五錢 郵稅四錢
 中學教程の用書にして本書にはラスキ、クワイ、ア、ウイ、アム、スタンレー、太田秀吉の肖像記事と關陸市羅島建築園古畫等のアートタイプ版を挿入せり

松島 英文文典 實價卅六錢 郵稅六錢
 ロック

松島 中學日本文典 實價六十錢 郵稅十二錢
 本書は中學程度を主として専ら普通文の上は應用せらるゝを基とせり原來從來の文典はその説明の方法こそ異なるれ大抵大同小異なり然るに此文典は從來の動つてべからざる理法に今日に應用せられて千古換はらざる理法をも加へ全く一の面目を開きたるものといふべし讀者乞ふ鑑識を玉へ

給歴史叢談 全二冊 一冊卅五錢 二冊卅八錢
給修身畫談 全二冊 一冊廿五錢 二冊廿八錢
下田敬子修身畫解 全四冊 一冊八錢 二冊八錢 三冊八錢 四冊八錢
山中孝衣服裁縫案内 全二冊 一冊十八錢 二冊十八錢
次郎編 全二冊 一冊十八錢 二冊十八錢

松島 中外地理 日本之部 實價各七十五錢 外國之部 實價各七十五錢
松島 中學普通文典 實價五十錢 郵稅八錢
岡三 明治活用文證 實價卅六錢 郵稅六錢
岡三 漢氏の編纂したるを伊藤桂洲先生の揮毫したるもの文章を習ふと共に文字をさへ練習する事を得るもの一學兩得大いに兒童の作文習字に資する多々ならん

幼稚園 全八冊 一冊七錢 二冊七錢
支那征伐手帳 全二冊
修身ばなし 全二冊
歴史ばなし 全二冊
鳥づくし 全一冊

以上は塾室が各學校賞典品として尤も適切なる考案をめぐらし夫々知名の大家専門の學士に乞ひて編述したるものなれば學生得業に際しこれらの書物を賞典品とせば單に兒童娯樂の資となるのみならず大いに教育上の知識を増進すべし

猶明細なる書目は御申越次第直ちに發送すべし

發行書肆 東京日本橋 春陽堂

書肆春陽 教科書一覽

松島 日本地文全圖 新築掛幅製 定價二圓五十錢
 本圖は六尺四方大の掛圖にして地文教授上の便益は勿論日本全圖の形を有りの儘に見んさするに最も適切なものなり火山脈海流土地の高低統路より山脈河海の長短深淺等荷くも網羅せざざいふ事なし特に時計の圖を設けて時差を説明す

松島 内外地圖集覽 全二冊 一冊四十五錢 二冊四十五錢
 日本之部 地圖十九枚 外國之部 地圖十七枚
 漢に遼東半島を増補し又諸種の統計を改正したり其簡明精細なる本書の如きは蓋し稀なり

松島 小學地圖集覽 全二冊 一冊卅五錢 二冊卅五錢
 日本之部 地圖十二枚 外國之部 地圖七枚
 此圖は小學兒童の爲に出版したるものにして力めて兒童の視力を害せざる様注意し且つ地圖に必須の要件は大抵具備せり徒らに無用の山川地名を排列するものとは自ら其撰を異にせり

松島 内外新地圖 日本 全二冊 一冊十五錢 二冊十五錢
 本圖は同一の比例尺を用ひ地圖の高低を彩色にて著はし市町の人口は數種の記號を設け又火山脈山脈圖を設け海深をも示したり

松島 萬國史要 文部省檢定済 實價金壹圓
 本書は譯文の穩當平易なるは勿論原本を讀むの餘師として最も便益なる事は大方諸君子の普く知る處誠に洋學者座右の重寶といふべし


實學 中學日本歴史 全二冊 一冊四十五錢 二冊四十五錢
 從來の歴史が治亂興廢の戰國史英雄豪傑の史傳たるの偏弊にならば今學問宗教授術實業の點にも深く注意し且つ地圖を挿入して學者に便にせり

松島 中學東洋歴史 實價七十錢 郵稅十錢
 東洋史流に關係するものは擧げて網羅せざざいふ事なし特に朝鮮支那印度暹羅等近隣諸邦の記事は尤も精細なり

松島 中學西洋歴史 實價七十錢 郵稅十錢
 本書は最新の史眼を以て巧みに料理し事項の變換毎に節を立てたれば教授上の便利は日本歴史東洋歴史と同一なり

三輪理學士著 新編代數學 全二冊 文部省檢定済 一冊八十錢
 著者多年開諸學校教授の實験に徴し中等教育教科用として編述したるものなり其配列の順序説明の方法等は専ら著者の新案によれば發見以來日尙淺しといへども已に各府縣十數校の採用を辱うす今や増補訂正を加へ卷末に和英對譯を付したり

100



100

100

77
159

159