


89-90

# 女子教科用地圖

理學士山上萬次郎撰著

日本之部

明治  
36 12 19  
内交



著 耶 次 萬 上 山 士 學 理  
**地理教科書及地圖概覽**

- 最新 中學地理教科書 全五册  
◎日本部全一册 ◎外國部全三册 ◎地文部全一册
- 最新 女子地理教科書 全四册  
◎日本部全二册 ◎外國部全二册 ◎地文部全一册
- 最新 地理學教科書 全一册
- 最新 中學教科用地圖 全四册  
◎日本部全二册 ◎外國部全二册
- 最新 女子教科用地圖 全三册  
◎日本部全二册 ◎外國部全一册
- 最新 中等教科用外國地圖 全一册  
◎日本部全一册 ◎外國部全一册

**中等教育用白地圖**

大日本圖書株式會社編輯 全貳拾枚

序

本圖は拙著 最新 女子地理教科書日本之部に伴隨せしめ  
 んが爲め、從來の中等教科用地圖に訂正を加へたるも  
 のなり。其の體裁の完備は尙ほ再版の後に待つべき  
 も本文の附圖として必ず本圖を用ふるの教授上至便  
 なるは、著者の確信する所なり。

明治三十六年十二月

著 者 識

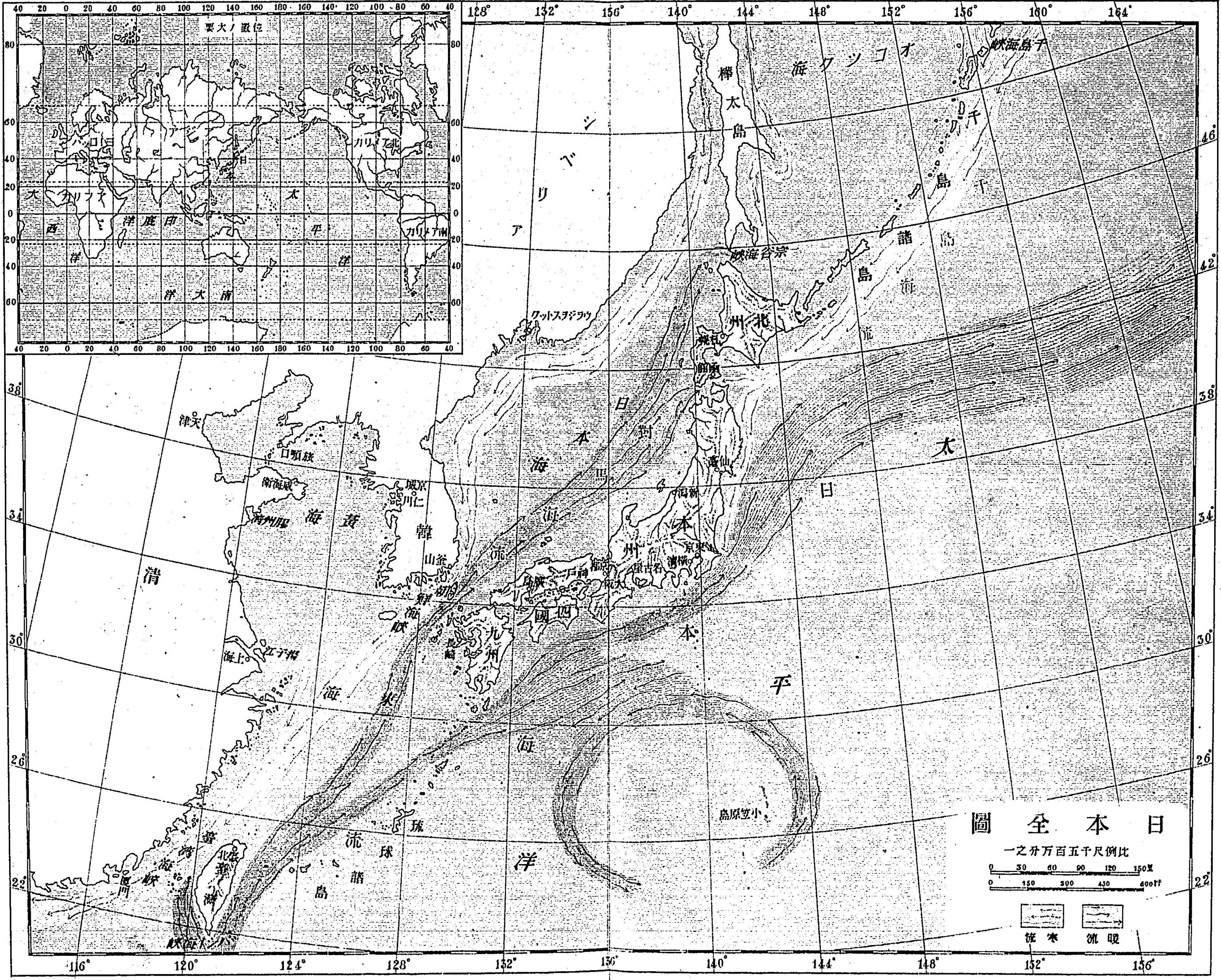
# 女子教科用地圖日本之部目次

## 本圖之部


第一圖	日本全國
第二圖	本州北東部
第三圖	本州東部
第四圖	本州中部
第五圖	本州西部
第六圖	九州
第七圖	北州及び千島
第八圖	臺灣及び琉球諸島

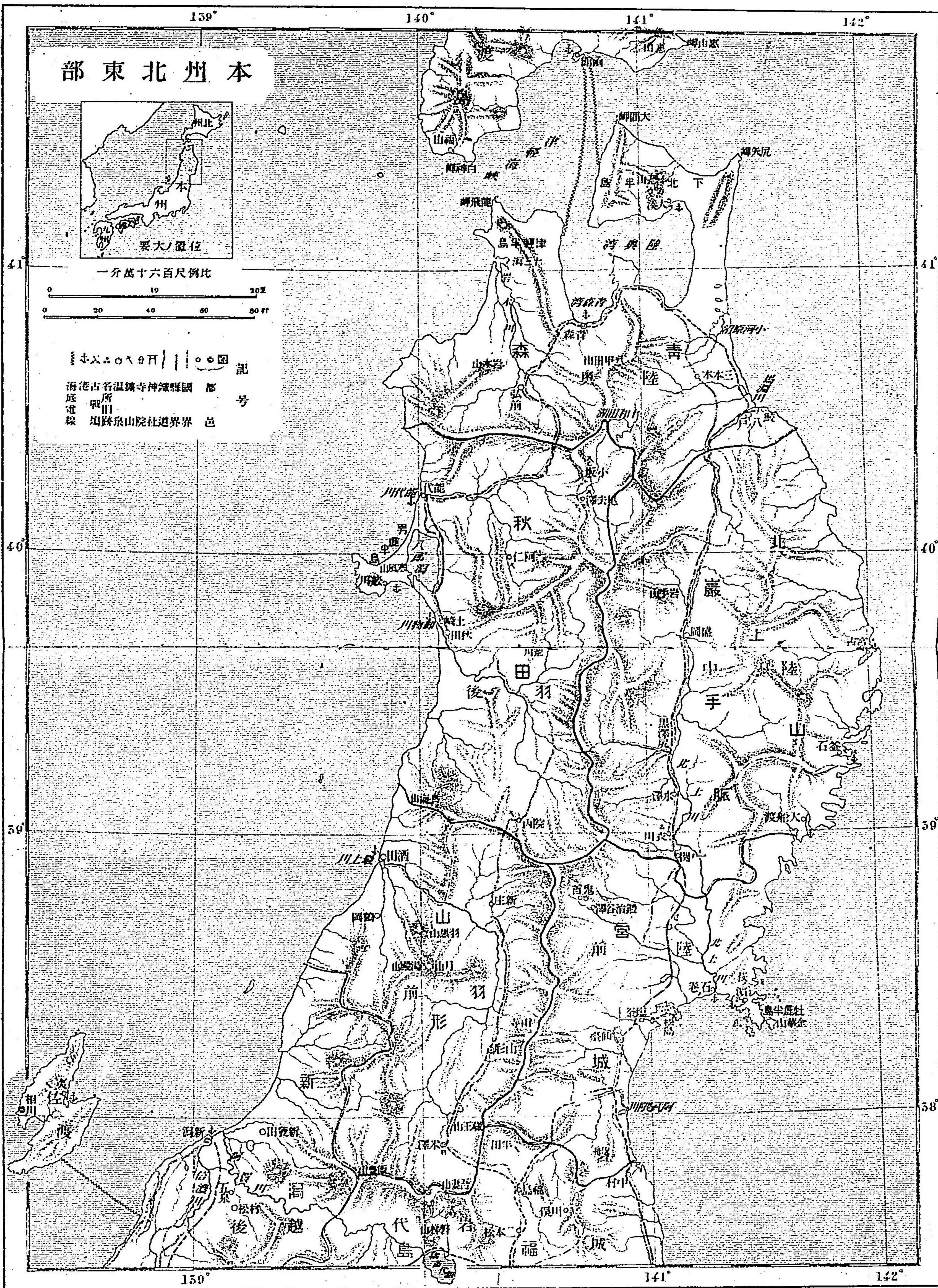
## 白圖之部

第一圖	同	上
第二圖	同	上
第三圖	同	上
第四圖	同	上
第五圖	同	上
第六圖	同	上
第七圖	同	上
第八圖	同	上

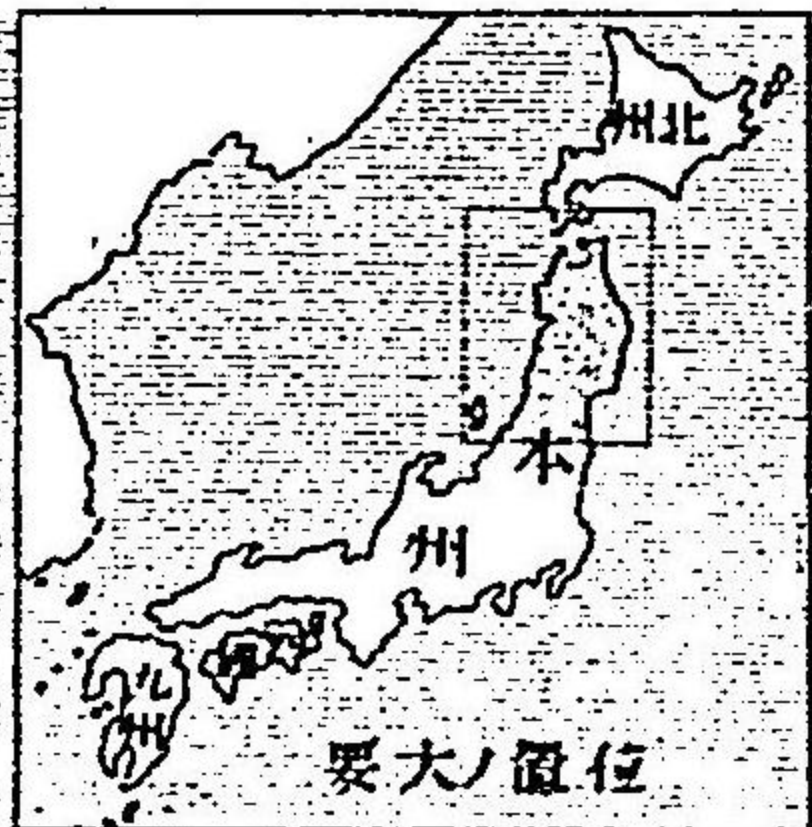


日本全圖  
 一之分万百五千尺例比  
 0 30 60 90 120 150 哩  
 0 150 300 450 600 呎  
 寒流 暖流



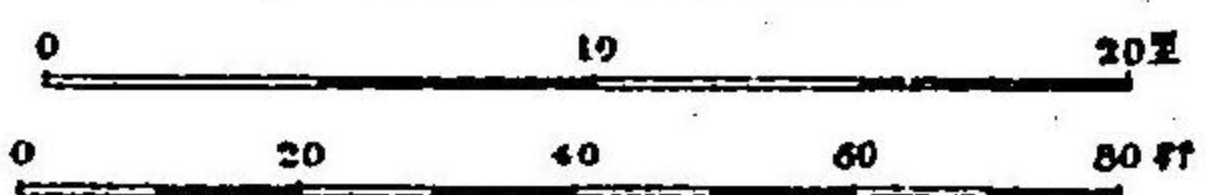


本州東北部



要大ノ位置

一分度十六百尺例比



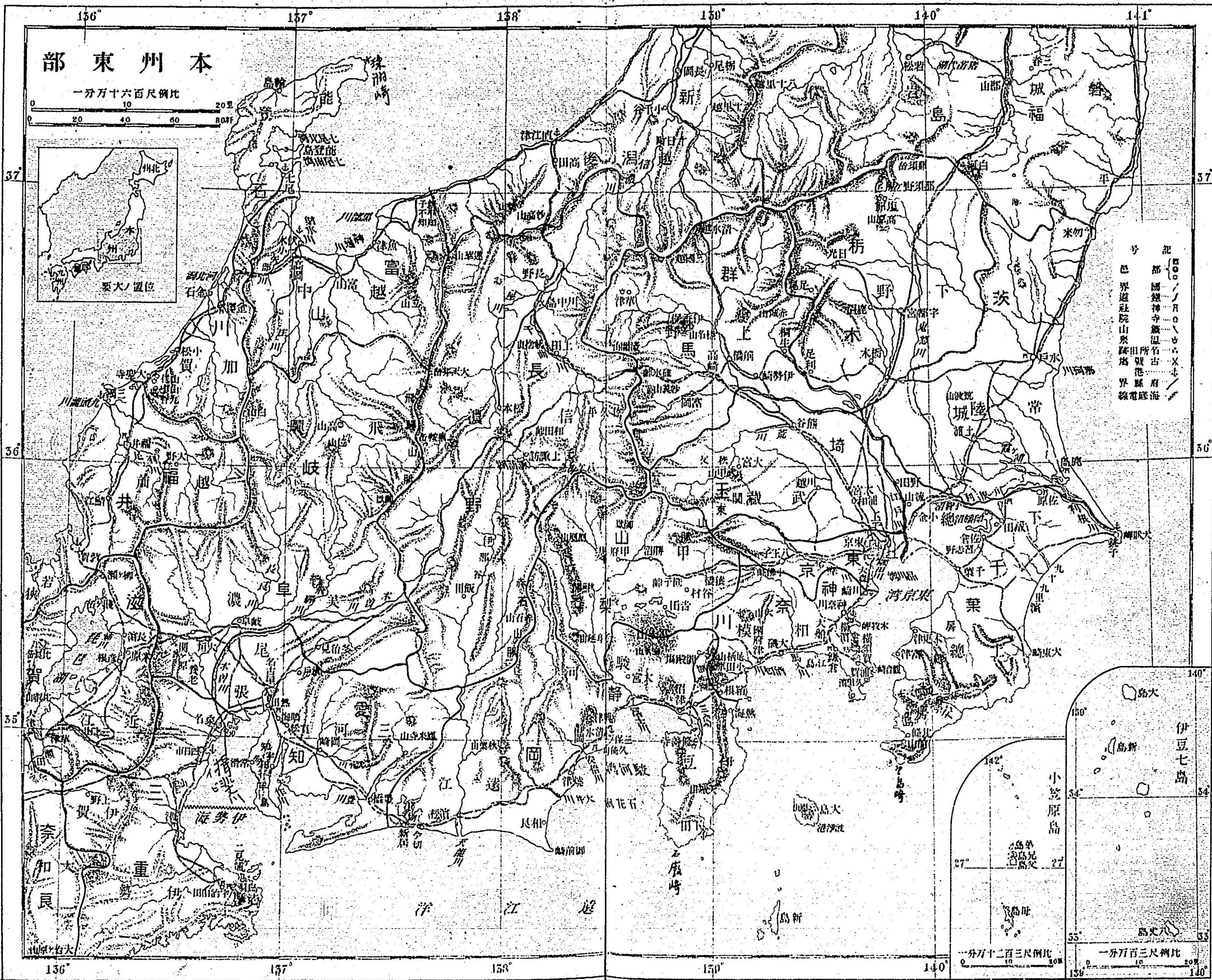
記号

都 縣 國 府 支 廳 市 町 村 郡 邑


海 港 古 名 温 泉 寺 神 社 鐵 道 國 道

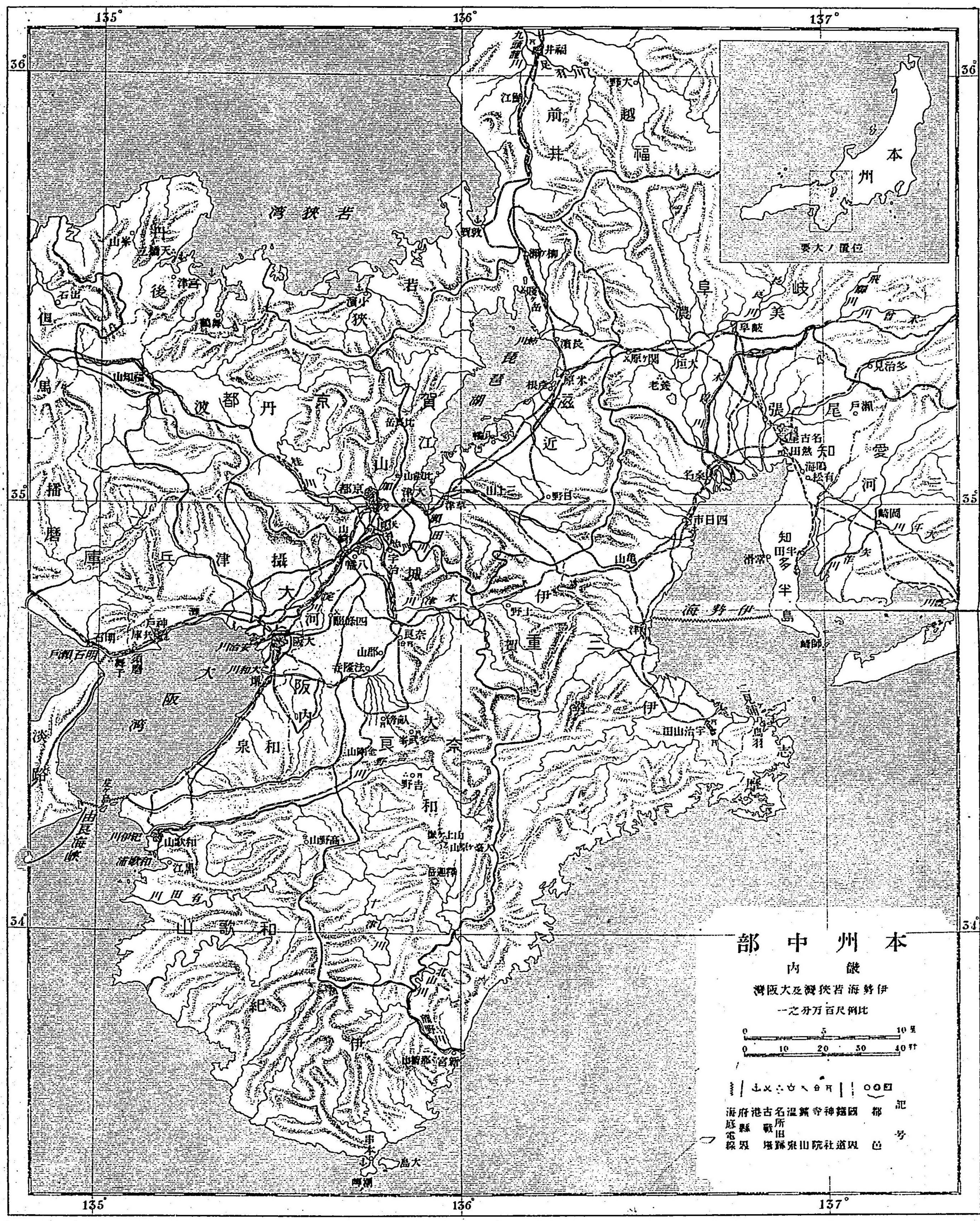
底 電 線 橋 堤 障 泉 山 院 社 道 界 界 邑







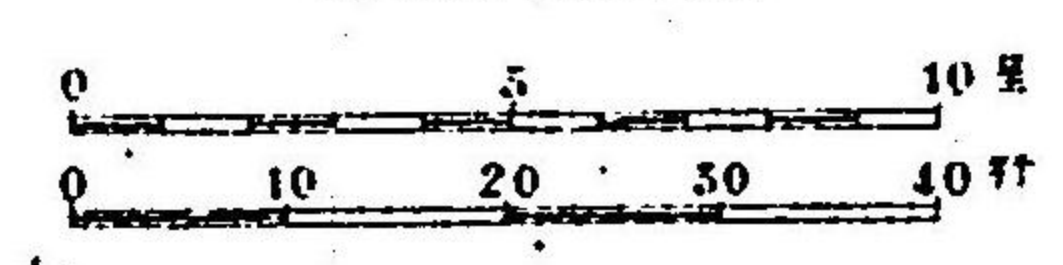





本州中部

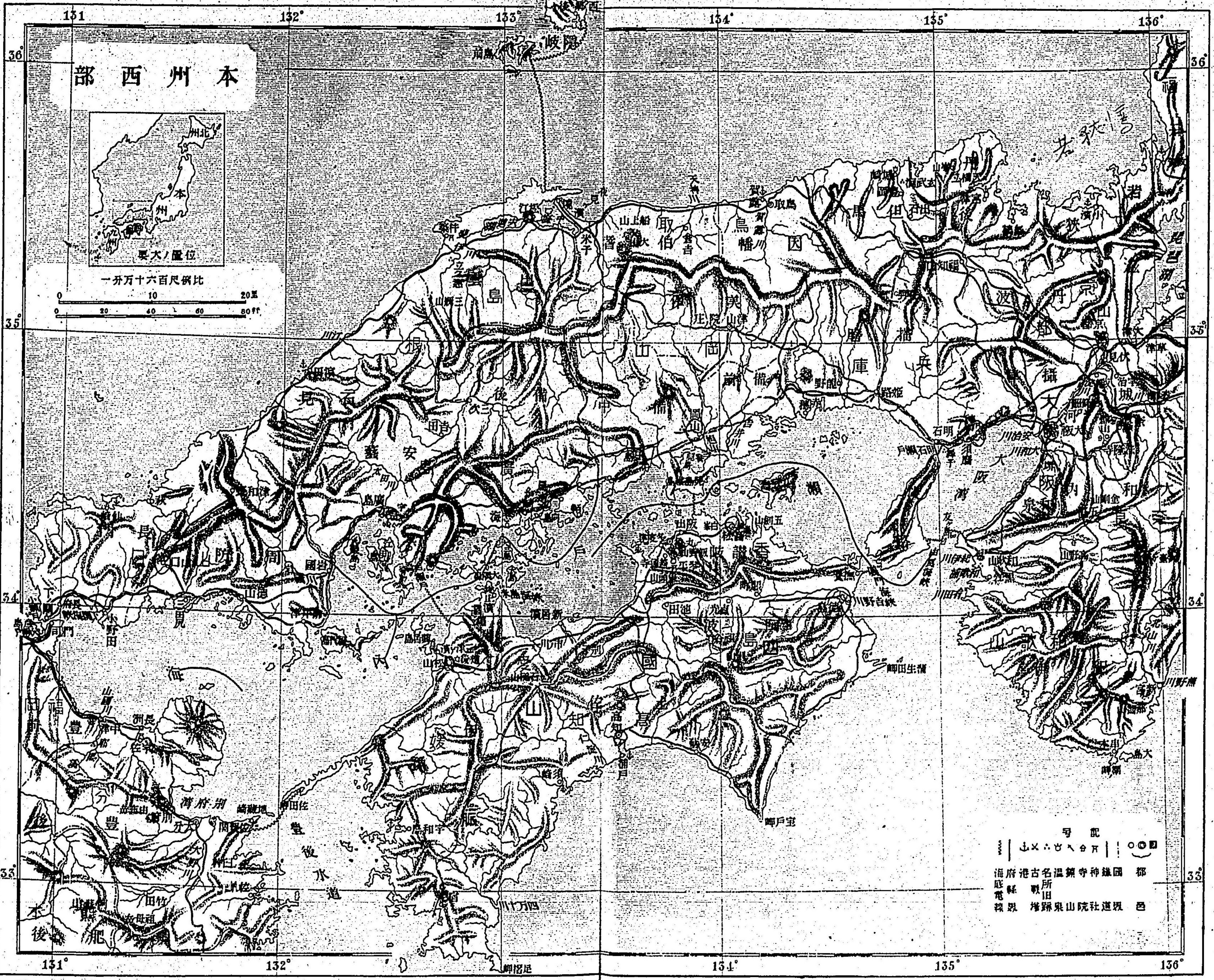
畿内 伊勢海峽及大阪灣


比例尺 1:100,000

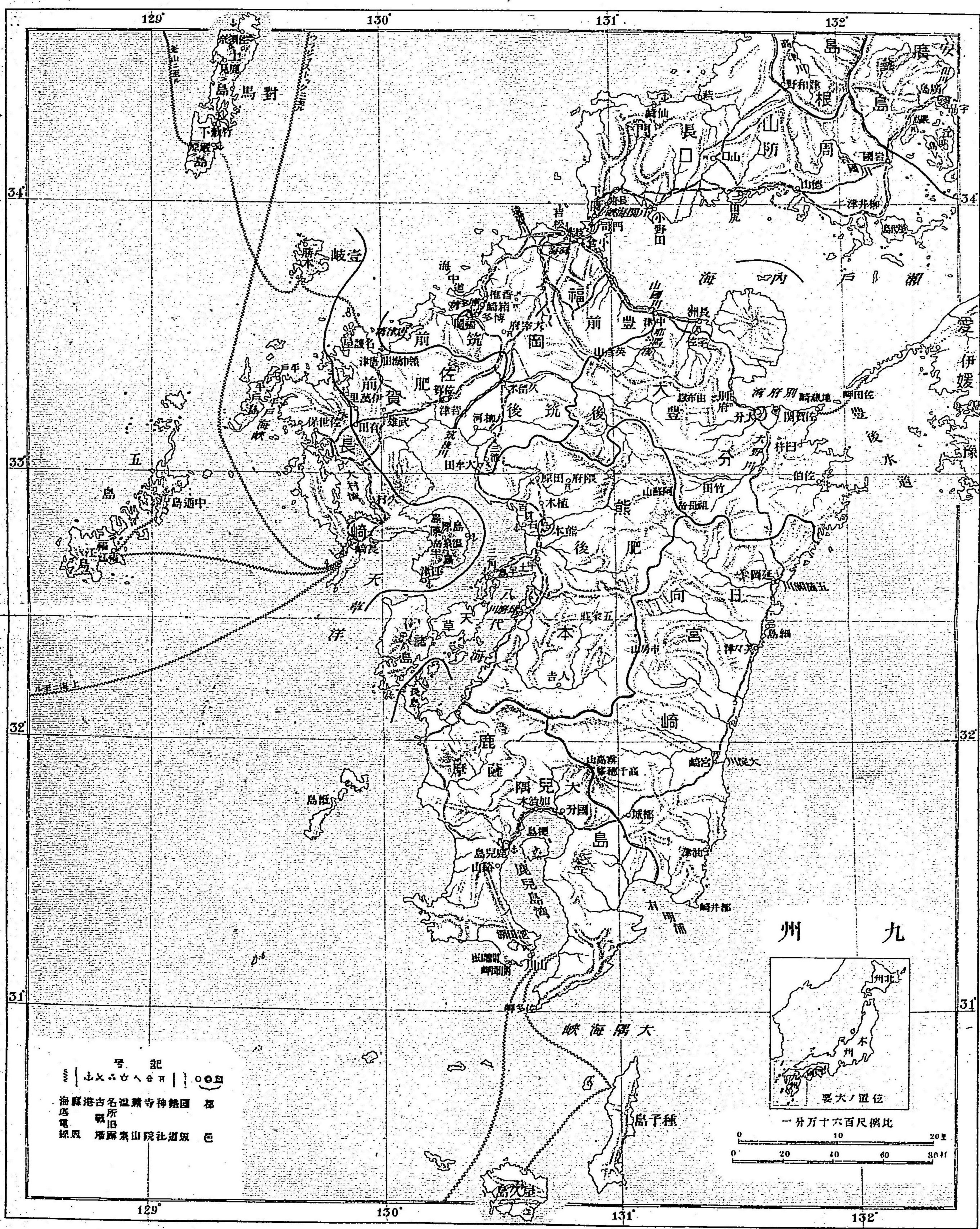


記 都 國 縣 府 港 古 名 溫 繁 寺 神 鑪 田 所 戰 縣 府 海  
 記 號 邑 道 社 院 山 泉 塚 塚 電 線









記 号

海 港 古 名 温 泉 寺 神 社 國 庫  
 居 所 電 報 局  
 線 路 橋 梁 山 院 社 道 路 邑


九州



一 分 万 十 六 百 尺 縮 比


0 10 20 30 40 50 60 70 80 90

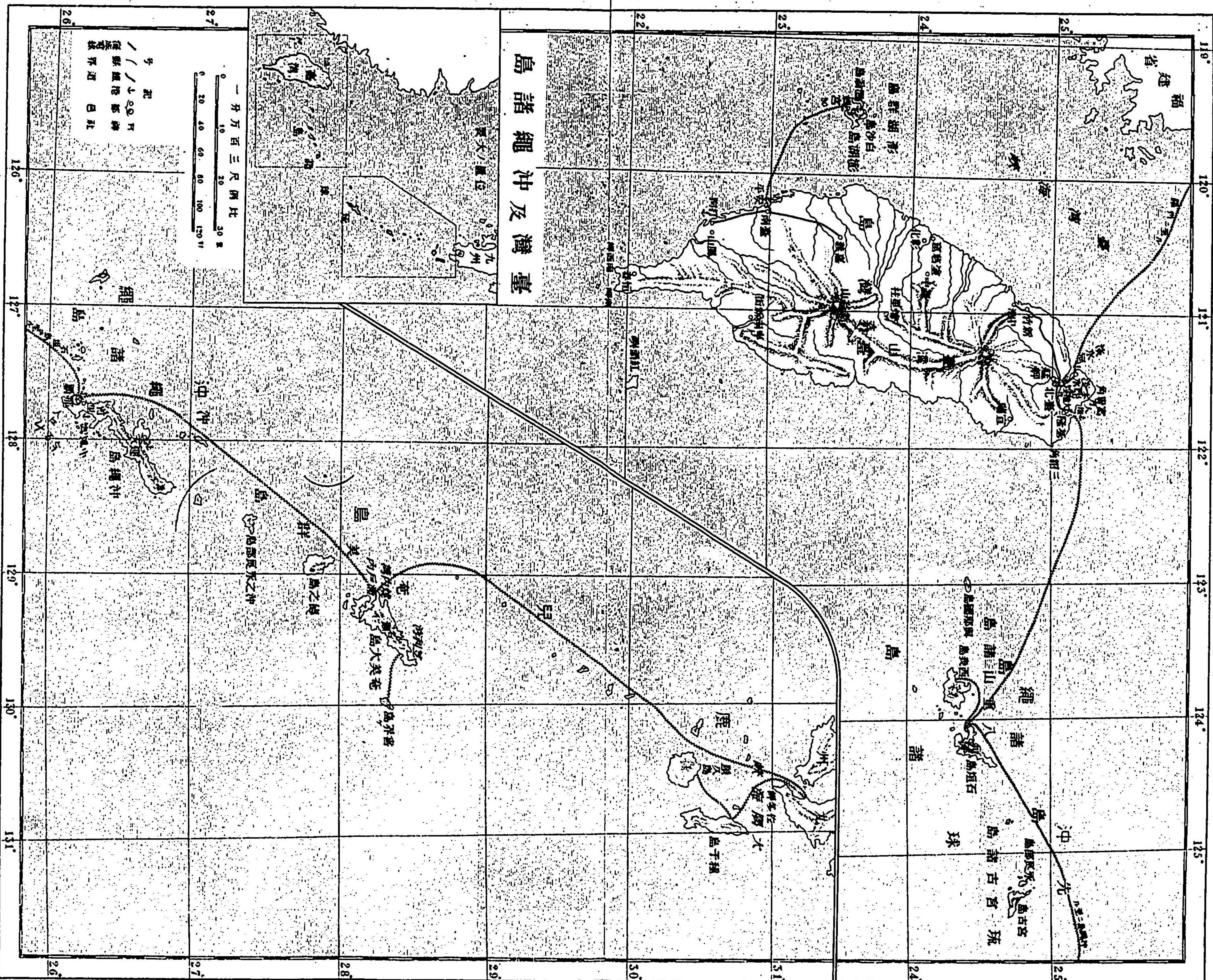
女子教科用地圖











島諸繩沖及灣臺

一分万百三尺例比

0 20 40 60 80 100 120 140 160 180 200 220 240 260 280 300 米

● 記

○ 市

○ 縣

○ 鎮

○ 鄉

○ 村

○ 島

○ 山

○ 湖

○ 海

○ 河

○ 道

○ 界

○ 日

○ 社

明治三十六年二月二十七日  
明治三十六年二月二十七日  
明治三十六年二月二十七日  
再訂正印刷  
再版發行

女子教科用地圖日本之部  
定價金三拾五錢

著者 山上萬次郎

印刷者 兼

大日本圖書株式

右代表者 專務取締役 宮川保全



天許複製

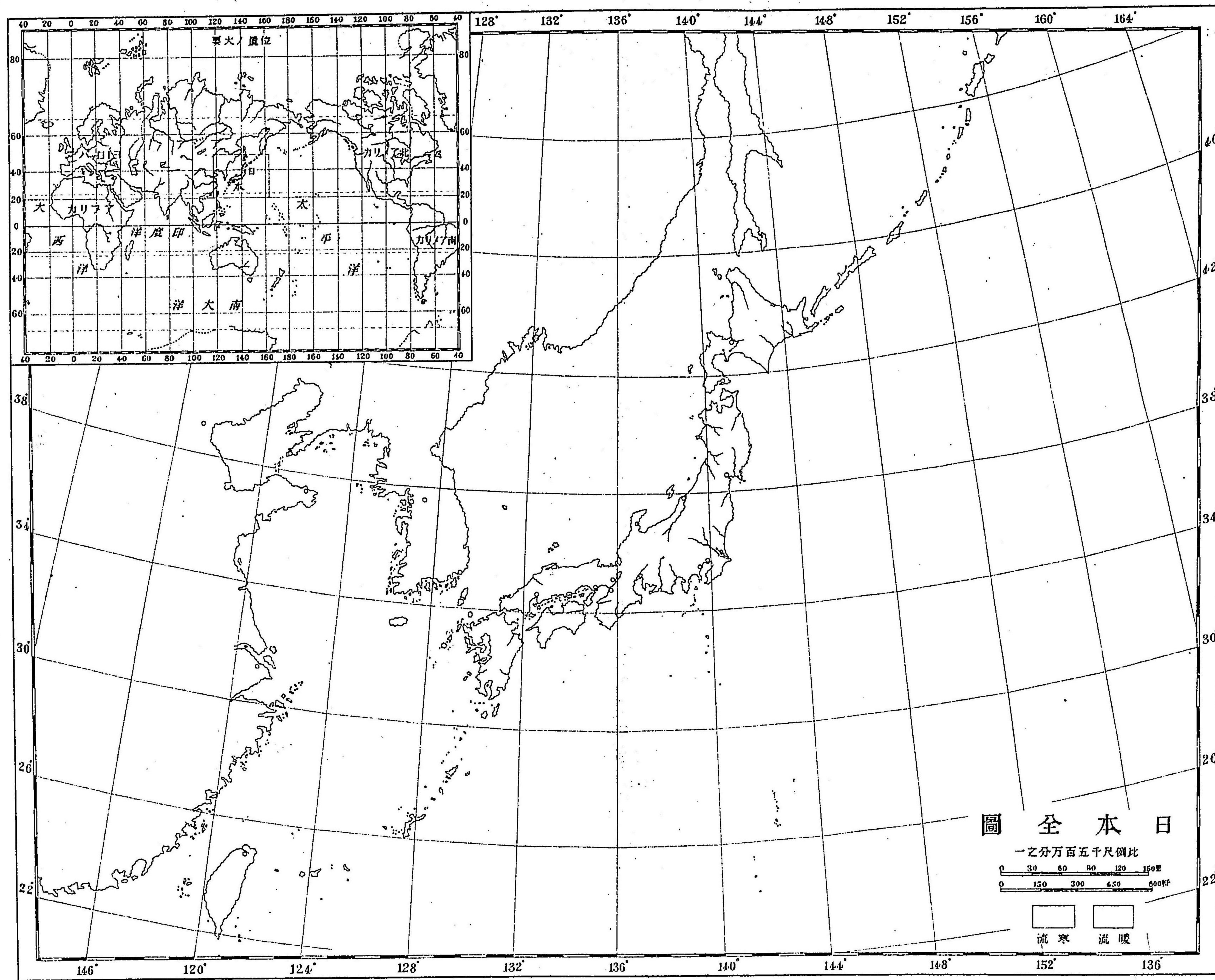
發賣所

東京市京橋區銀座登丁目廿二番地  
大日本圖書株式會社  
大阪市東區北久太郎町四丁目十七番屋敷  
大日本圖書株式會社支社  
各府縣下 特約販賣所

大日本圖書株式會社出版圖書特約販賣所

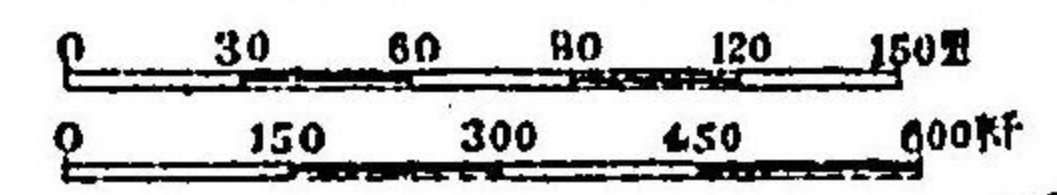
丸善、葦山房、青野、内田、文香堂、文林堂、大倉、林、仙鶴堂、水野、中央堂、中四屋、寶永館、東京堂、  
 播磨屋、金刺、穴山、松邑、北隆館、東海堂、藤江、杉村、中野、三友、大阪府 松村、梅原、三木、柳原、石井、前  
 川、丸善、石田、吉岡、岡島、金川、中村、小谷、中川、金尾、此村、田中、三宅、北村、本田、松田、村上、松田、  
 河合、若林、右致堂、田沼、丸屋、弘集堂、古澤、吉見、菅沼、谷崎屋、大石、柳正堂、  
 川瀬、永東書房、安屋、水野、初陽館、四澤、日新堂、盛文堂、小林、煥乎堂、  
 文江堂、いろは堂、盛化堂、水野、多田屋、南龍堂、宮田、寺田、川又、伊沼、大塚屋、明  
 文堂、初木、内山、永樂屋、賜文堂、虎屋、丁子屋、藤崎、佐藤、文港堂、  
 牧野、五十嵐、盛文堂、日向、成見、藤島、東海林、鮮通堂、今泉本店、伊吉、浦山、今泉支店、  
 北海道 小鹽、登間、白鳥、川南、池田、魁文堂、一二堂、山本、最上谷、柳田、北光社、覺張、  
 松田、目黒、高桑、万松堂、野島書店、高橋、万松堂支店、中山、中田、學海堂、熊谷、竹内、福浦、  
 石田、中井、木原、高橋、品川、四村、武内、鈴木、原田、兒玉、  
 谷、鶴岡、今井、川岡、大塚、安達、山口、白銀、小原、藤川、村田、宮崎、入江、橋井、  
 墨崎、向井、土肥、澤本、宮井、郁文堂、岡安、近田、宇都  
 宮、古香堂、松井、津野、谷、野崎、集英堂、虎興號、河内、牧川、菊竹、石田、  
 博文社、長崎、大分、甲斐、野依、梅津、吉田、久米、豐見城、有馬、

(明治三十六年一月開)

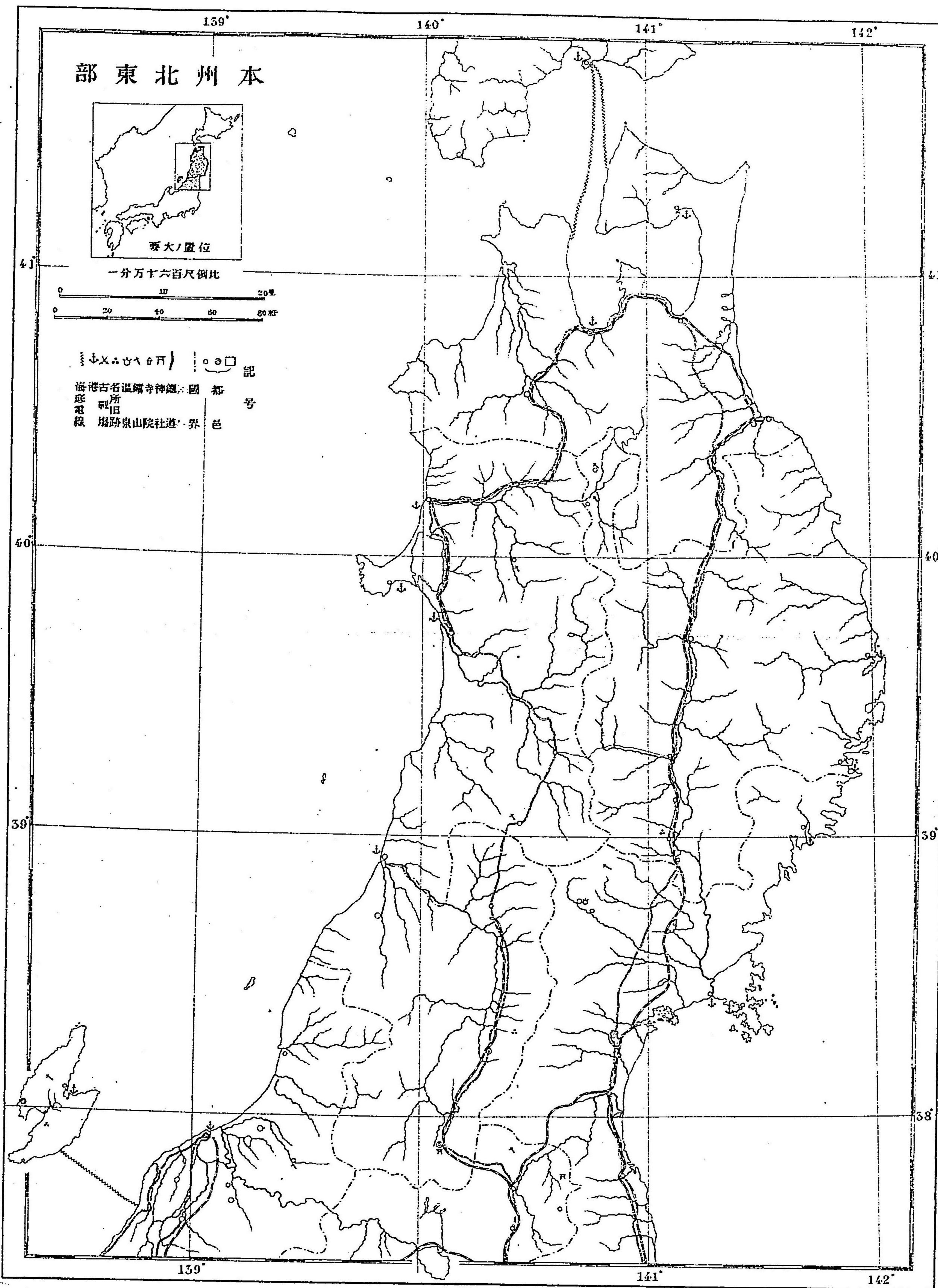


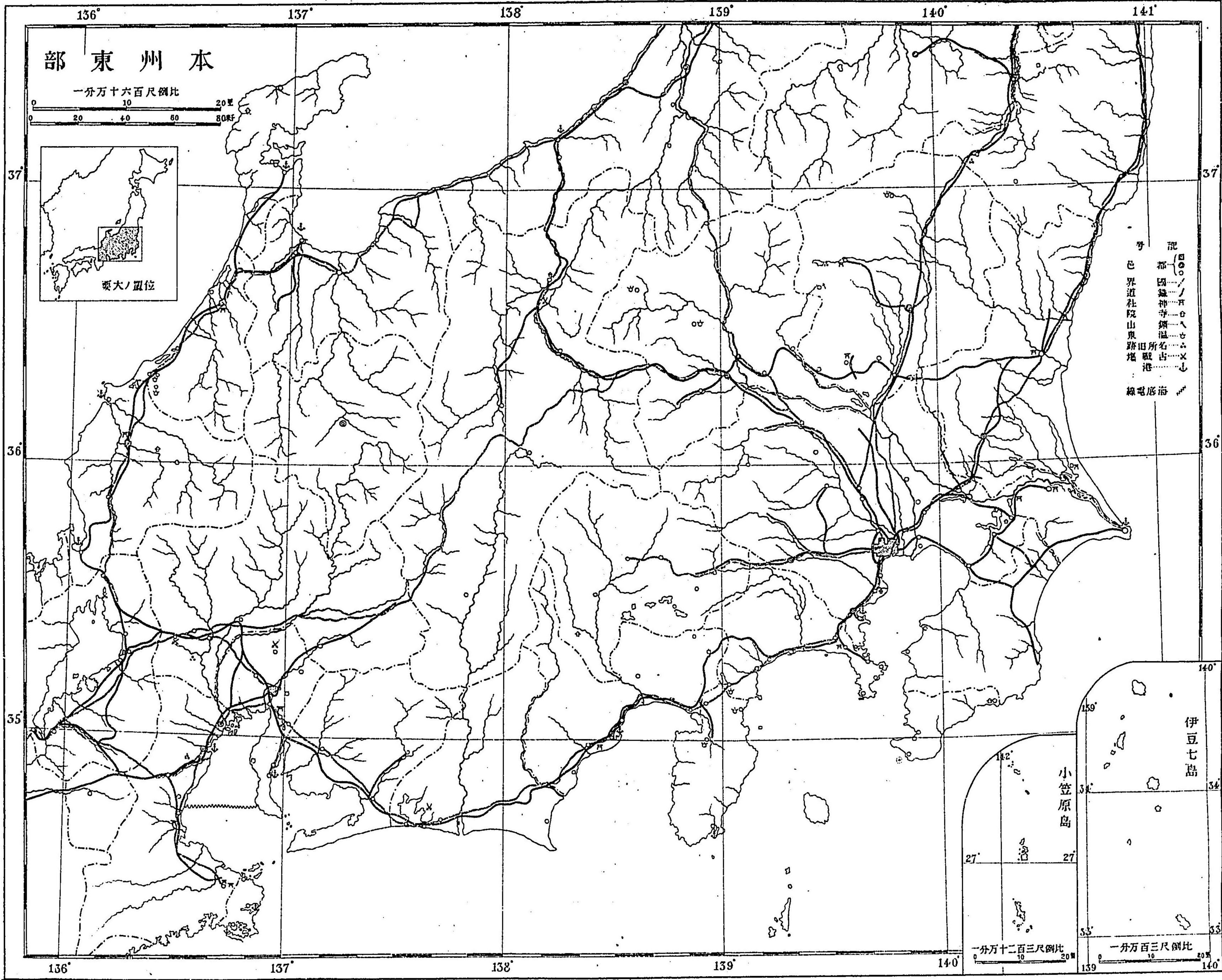
日本全圖

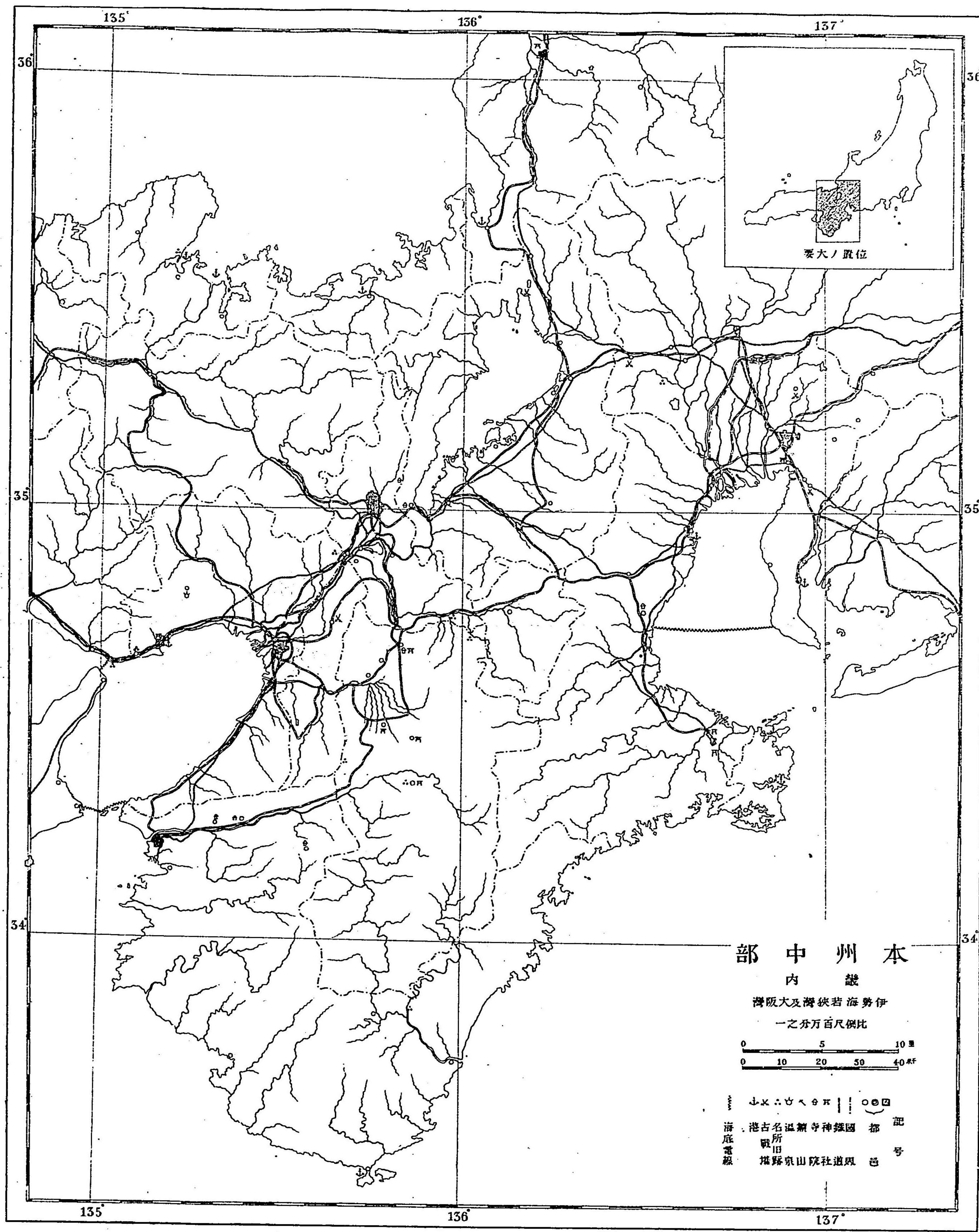
比例尺五千五百分之一



寒流  
 暖流



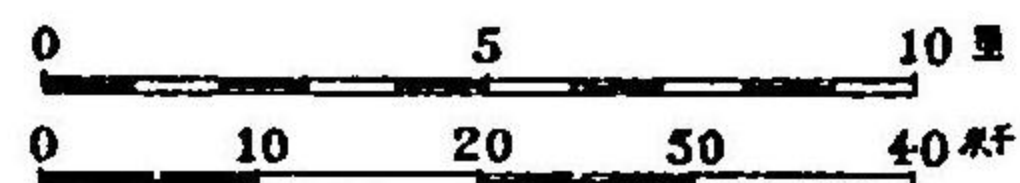




本州中部

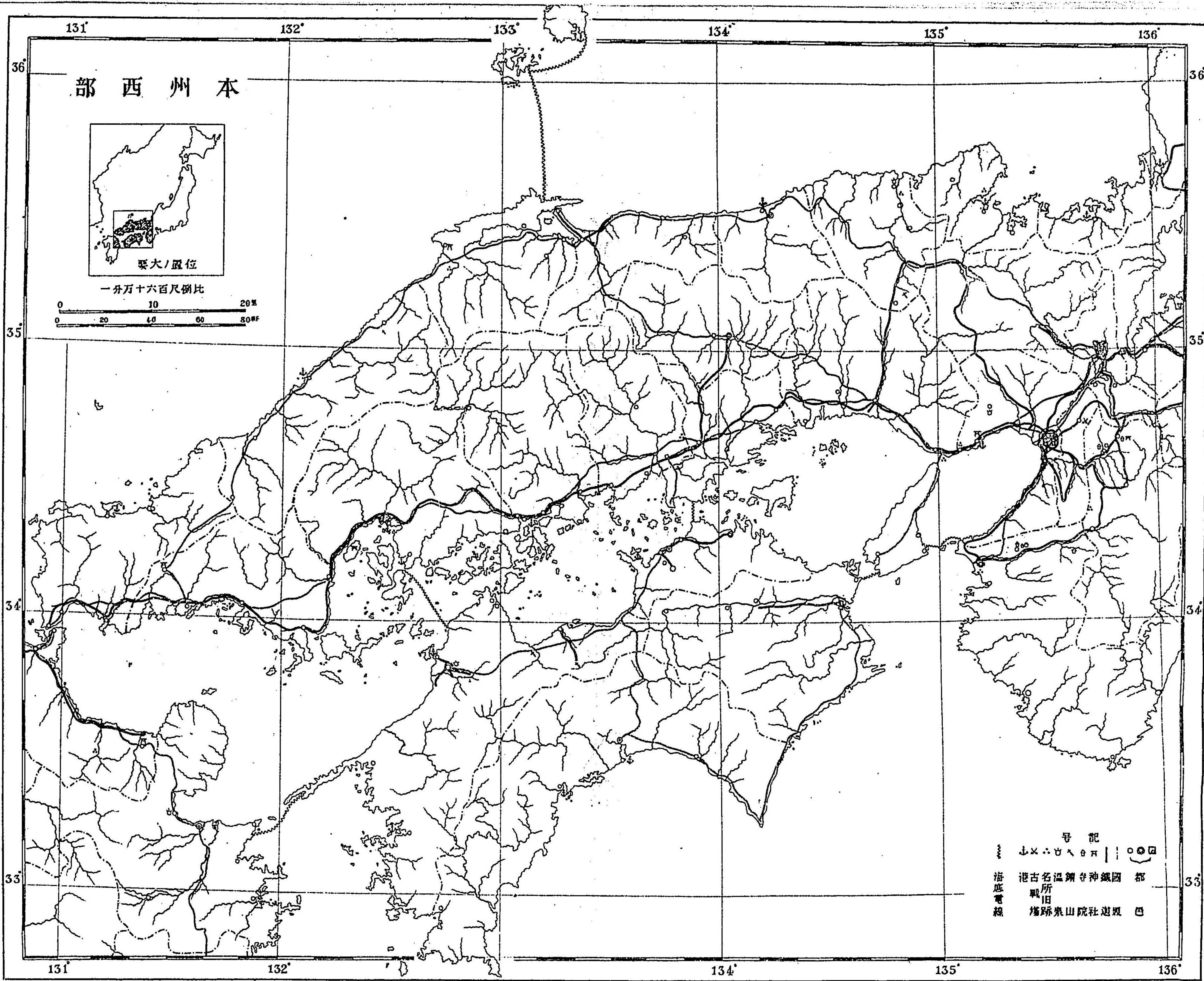
伊勢海峽及大坂灣

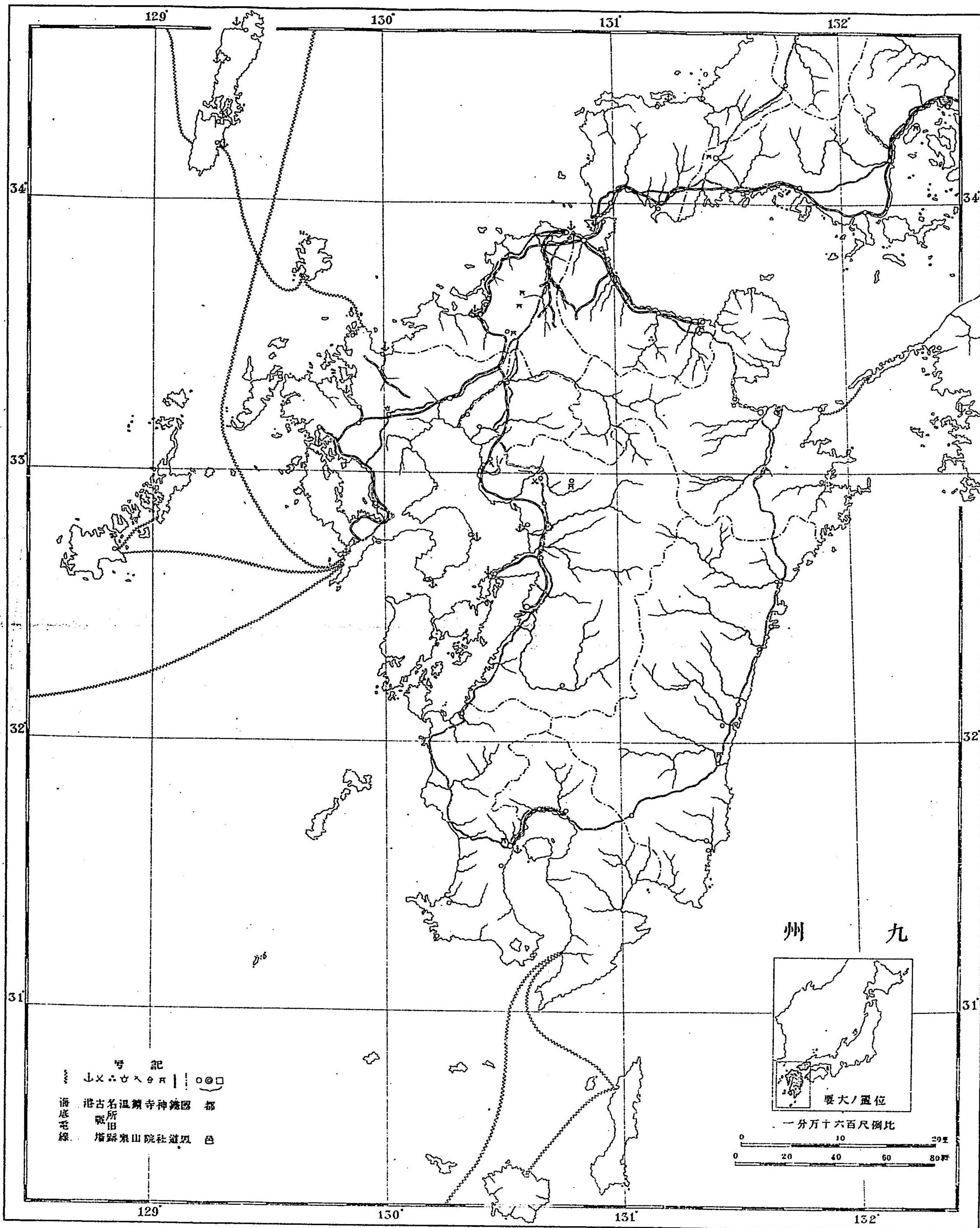
比例尺一萬分之二

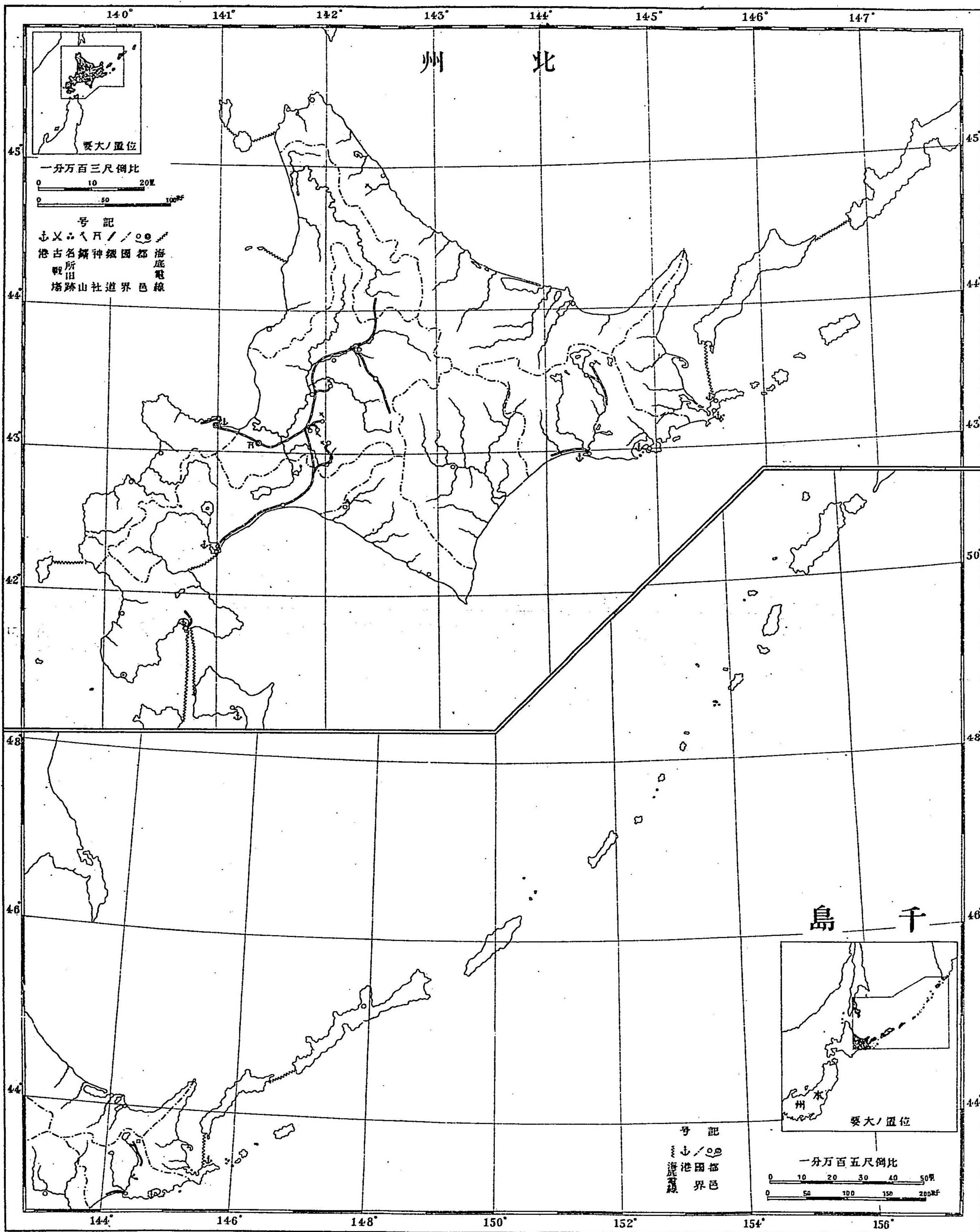


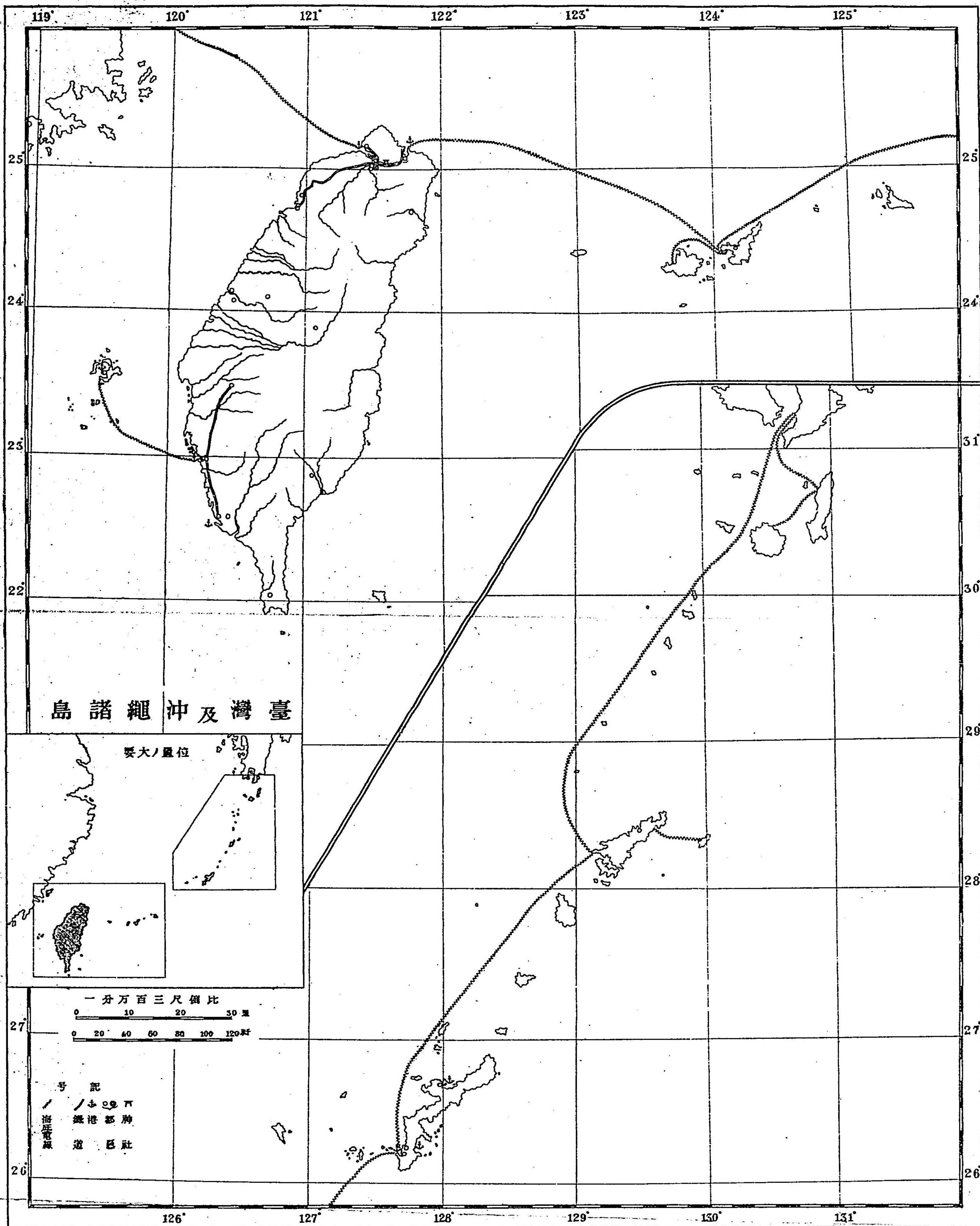
記 都 國 縣 市 町 村 支 所 港 灣 海 底 電 線  
 記 號 邑 道 社 院 山 泉 縣 堆 田 所 名 古 港 海 底 電 線













臺灣及沖繩諸島

要大ノ圖位


一分万百三尺個比

0 10 20 30 里  
0 20 40 60 80 100 120 軒

記号  
海軍電線  
道  
區社  
縣港郡  
市



87  
90





027079-001-7

89-90

女子教科用地図

山上 万次郎/編

M36

ADI-0101





