

HAMMER'S
OTTOMAN HISTOIRE
DE
L'EMPIRE
ATLAS
(1)



00032492

0
912.496
Ham/Ham
32492



Nouvel Atlas
physique politique & historique
DE L'EMPIRE OTTOMAN ET
DE SES
ÉTATS LIMITROPHES
en
Europe, en Asie et en Afrique,
en quarante Feuilles.

Avec un beau plan topographique de la ville actuelle de

CONSTANTINOPLÉ,

plusieurs plans des villes les plus importantes de l'Empire,

et ceux des **Sièges et Batailles** mémorables

soutenus par les Ottomans.

*Dressé sur les documents les plus récents et les plus authentiques,
pour servir à l'intelligence de l'histoire de l'Empire Ottoman,
de ses démembremens successifs et des événemens poli-*

tiques accomplis en Orient
par

J.J. HELLERT,

32492

61



BELLIZARD, DUFOURE & C^{ie}

Lib. Éditeurs, rue de Verneuil N^o

à St Pétersbourg, F^o Bellizard et C^{ie}
au Port de Faber.

1845

Lond^{re} Bossange, Barthelemy et Loiselet
44 Great Marlborough Street

Imprimé chez Thierry Froese.



ww d 1



00032492



Carte Générale
DE
L'EMPIRE OTTOMAN

EN
EUROPE, ASIE, AFRIQUE
ET
d'une partie des Pays limitrophes.

Dressée sur la Projection de Mercator

à l'échelle de 1:200,000 pour servir de

TABLEAU D'ASSEMBLAGE

à l'Atlas de l'Histoire de l'Empire Ottoman par M. de Hammer, Ed. et Franc.

Paris
1845
Publiée
par BELLIZARD, DUFOUR et Comp.
rue de Verneuil 1^{er}

Explication des Couleurs.
— Limites de l'Empire Ottoman, proprement dit.
— Pays tributaires au Grand-Tultan.
— Pays qui formaient autrefois partie de l'Empire et en firent détachés successivement par conquête ou par traité.

Nota. Les Villes les plus importantes de l'Empire, ainsi que les Lieux remarquables par des batailles et sièges et dont on a représenté les Plans dans l'Atlas, sont indiqués en rouge.

TABLE

Des Cartes et Plans de l'Atlas en quarante feuilles.

Titre Général de l'Atlas.
Table des Cartes et Plans.

PREMIÈRE PARTIE : CARTES.

A. Turquie d'Europe.

Carte générale de l'Empire Ottoman	Planche I
Carte générale de la Valachie, de la Bulgarie et de la Roumanie	II
Carte de la Herzégovine, du Monténégro.	III
Carte de l'Albanie sup. de la Serbie etc.	IV
Grèce, Thessalie et Albanie inférieure	V
Carte de la Morée	VI
Carte de l'Archipel et de l'île de Candie	VII

B. Turquie d'Asie et d'Afrique.

Carte de l'Asie Mineure	IX
Premières Possessions des Sultans dans l'Asie Mineure	X
Carte de l'Arménie et du Houréstan	XI
Carte de la Syrie	XII
Carte de l'Arabie	XIII
Carte de l'Égypte	XIV
Carte des régence de Tunis et de Tripoli.	XV
Carte de l'Algérie et du Maroc	XVI

C. Etats limitrophes.

Carte de l'Empire d'Autriche (partie S. Ouest)	XVII
Carte de l'Empire d'Autriche (partie S. Est)	XVIII
Carte de l'Empire Russe en Europe	XIX
Carte des Pays du Caucase	XX
Carte de la Crimée	XXI
Carte de la Tartarie et du Turkestan	XXII
Carte de l'Empire Persan	XXIII

DEUXIÈME PARTIE : PLANS.

A. Plans de Batailles.

Bataille de Kossowa	Planche XXIV
Bataille de Nicopolis	XXV
Bataille d'Ingora	XXVI
Bataille de Varna	XXVII
Bataille de Mohacz	XXVIII
Bataille de St. Gotthardt	XXIX
Bataille de Lentz	XXX
Bataille de Belgrade	XXXI

B. Plans de Sieges.

Siège de Constantinople	XXXII
Siège de Scutari	XXXIII
Siège de Rhodes	XXXIV
Siège de Vienne	XXXV
Siège de Szeged	XXXVI

C. Plans de Villes.

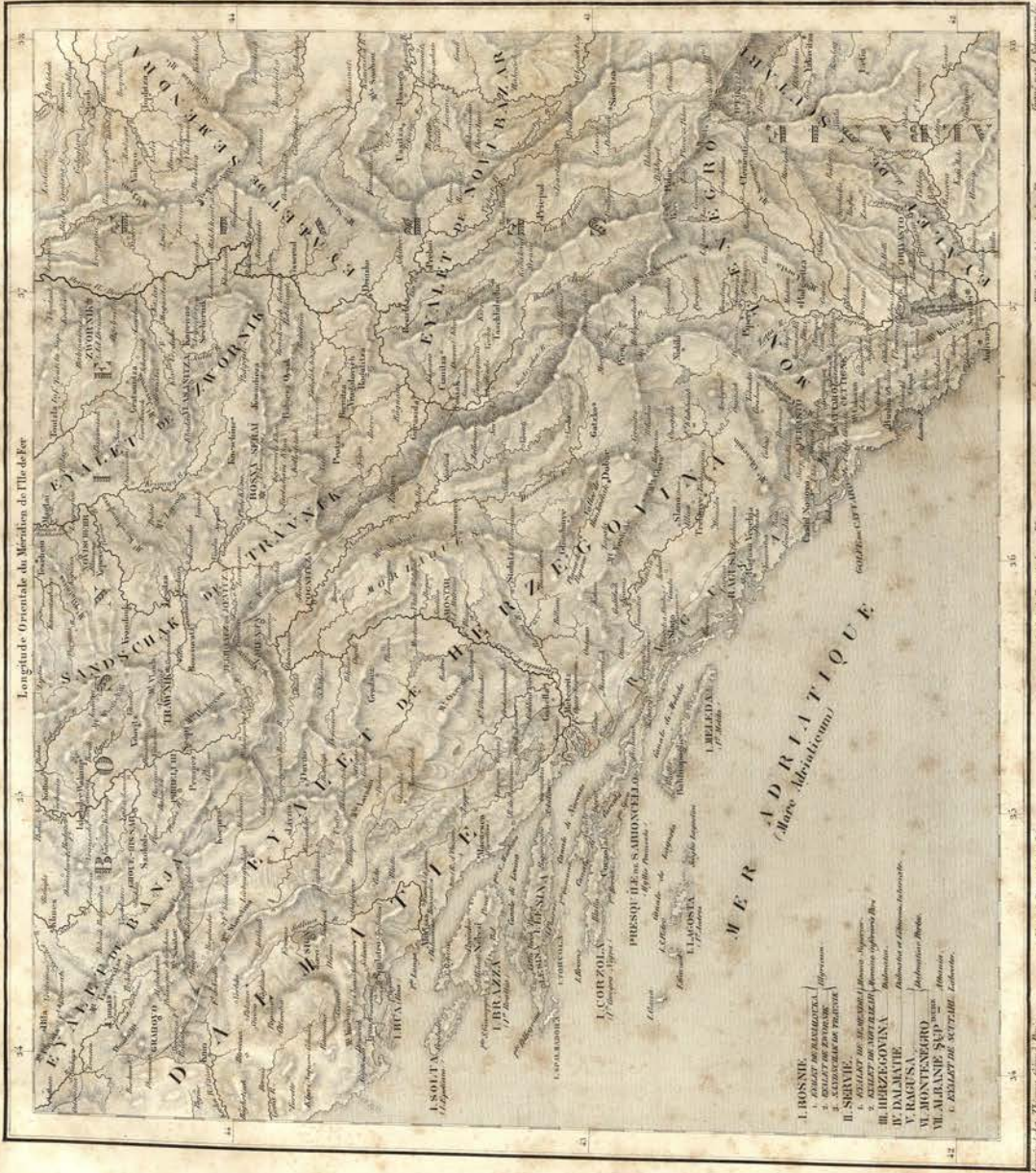
Plan de Constantinople	XXXVII
Plan des Dardanelles	XXXVIII
Plan de Vienne	XXXIX
Plan d'Athènes	(Voir Carte N. 77.)
Plan de la Mecque	(Voir Carte N. 126.)
Plan de Médine	(Voir Carte N. 127.)
Plan du Caire	(Voir Carte N. 128.)
Plan d'Alexandrie	(Voir Carte N. 129.)
Plan de Tripoli	(Voir Carte N. 130.)
Plan de Tunis	(Voir Carte N. 131.)
Plan d'Alger	(Voir Carte N. 132.)

Avis au Relieur

l'Ordre à observer dans le placement des Cartes de l'Atlas.

La numération donnée à plusieurs des Cartes de l'Atlas étant erronée, les Éditeurs ont fait graver une Table de toutes les cartes avec une numération nouvelle; c'est cette dernière que le relieur devra suivre pour placer les feuilles, en observant que le titre compte pour une carte.

Atlas de l'Empire Ottoman, par J. H. Bellet Planché IV.
HERZEGOVINE, MONTÈNEGRO, ALBANIE SUPÈRIEURES.



- I. BOSNIE.
 - 1. SARAJEVO (SARAJEW)
 - 2. ZAGREB
 - 3. SAGOR (SARAJEW)
- II. SERBIE.
 - 4. BELGRADE (BEOGRAD)
 - 5. NISSA
 - 6. SOFIE
- III. HERZEGOVINE.
 - 7. METKOVIĆ
 - 8. TROVAT
 - 9. ZENICA
- IV. MONTÈNEGRO.
 - 10. CETINJE
 - 11. NICH
 - 12. PLAV
- V. ALBANIE SUPÈRIEURE.
 - 13. SCUTARI
 - 14. DIBRË
 - 15. GJËKË

Scale bar: 0 10 20 30 40 50 60 70 80 90 100 Kilomètres

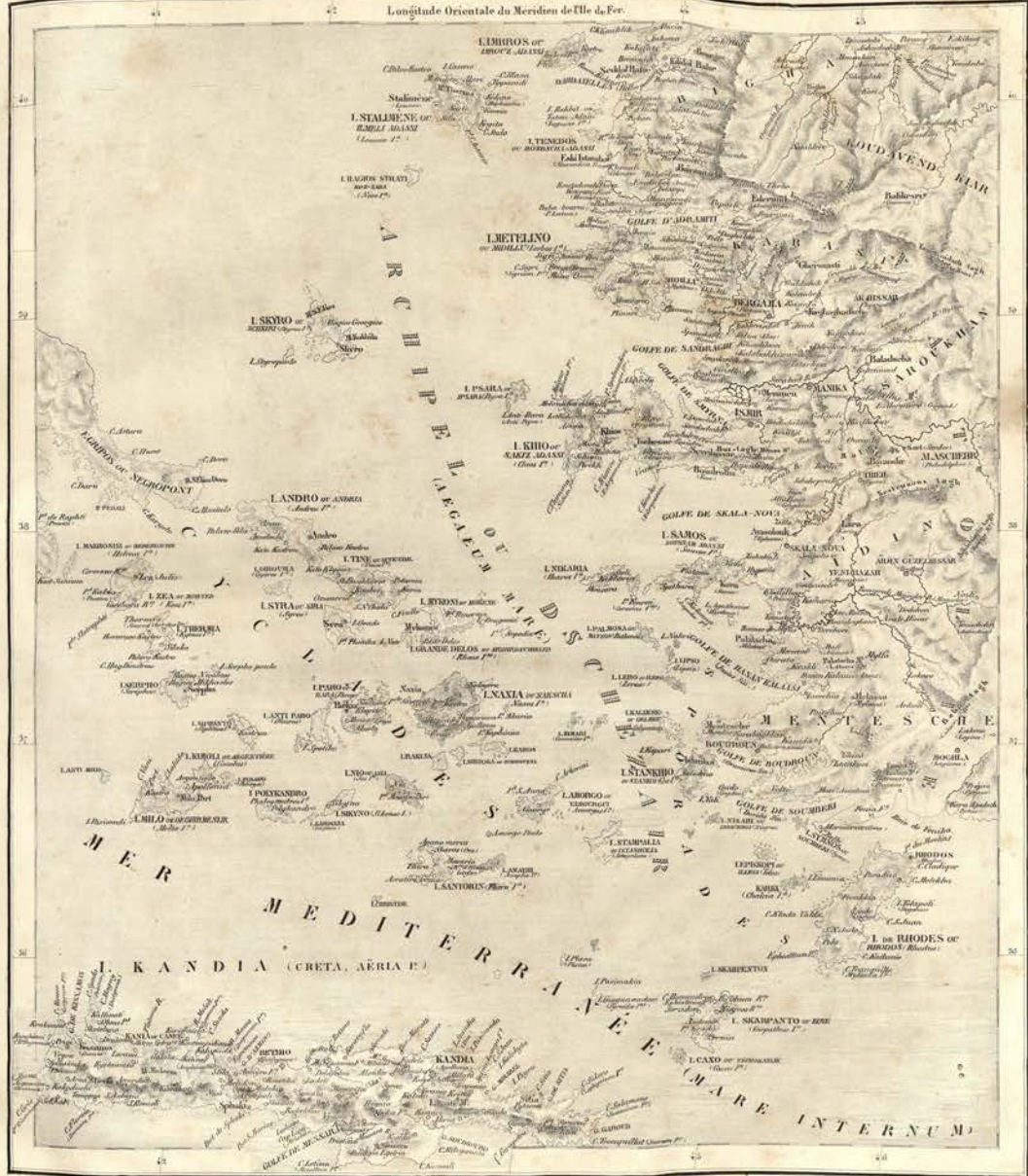
Scale bar: 0 10 20 30 40 50 60 70 80 90 100 Miles

Scale bar: 0 10 20 30 40 50 60 70 80 90 100 Miles

Scale bar: 0 10 20 30 40 50 60 70 80 90 100 Miles


ILES DE L'ARCHIPEL D'ESCHIZAIR.

Longitude Orientale du Meridien de l'Île de Fer.



Imprimé chez l'Imprimeur de la Cour.

Atlas de l'Empire Ottoman par J. J. Hellert. Planche VIII.



GRÈCE, ALBANIE ET THÉSALIE.



ARABIE.




Atlas de l'empire ottoman PLXXVII par J. J. Helleng.

Imprimerie de la Direction des Imprimeries Nationales, Paris.

L'Échelle est de 1:100,000.

RUSSE D'EUROPE.



RUSSIE D'EUROPE.
RUSSIE D'ASIE.
FRANCE.

Montagnes, montagnes, montagnes.
Rivières, rivières, rivières.
Lacs, lacs, lacs.
Climats, climats, climats.

Atlas de l'Empire ottoman, Pl. XVIII par J. Hellert.

Imprimerie de l'Académie des Sciences, Paris.

DAKOTANES.

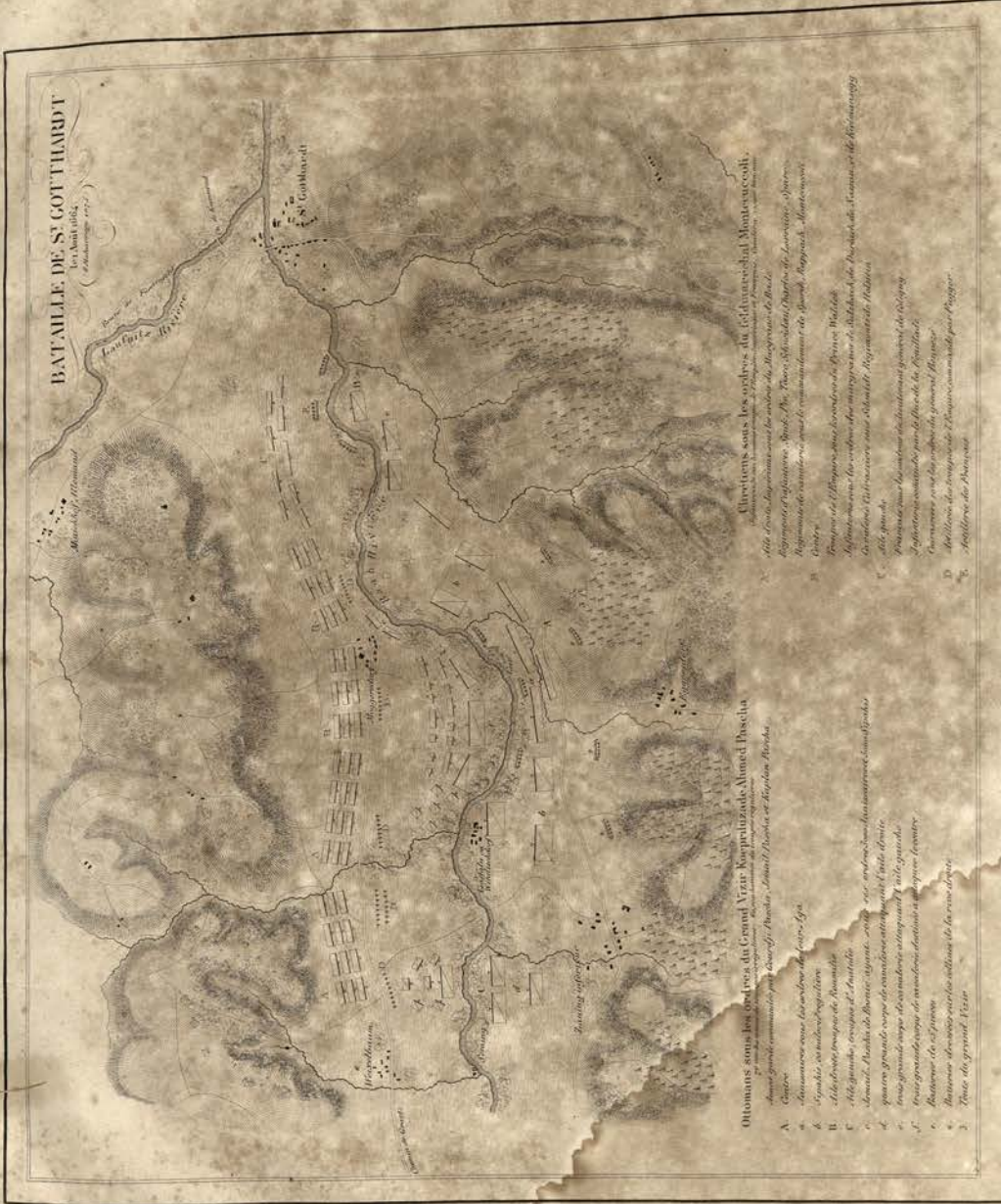


Atlas de l'Empire ottoman PEXXIII par M. H. Wolff.

Imprimé chez M. H. Wolff, Strasbourg.

BATAILLE DE ST-GOTTHARD

Le 11 août 1805
(1805)



Ottomans sous les ordres du Grand Vezir Kiazim Pacha et Ahmed Pacha

- A. Camp
- B. Artillerie
- C. Cavalerie
- D. Infanterie
- E. Artillerie
- F. Cavalerie
- G. Infanterie
- H. Artillerie
- I. Cavalerie
- J. Infanterie
- K. Artillerie
- L. Cavalerie
- M. Infanterie
- N. Artillerie
- O. Cavalerie
- P. Infanterie
- Q. Artillerie
- R. Cavalerie
- S. Infanterie
- T. Artillerie
- U. Cavalerie
- V. Infanterie
- W. Artillerie
- X. Cavalerie
- Y. Infanterie
- Z. Artillerie

Français sous les ordres du Général de Division Montenucci

- A. Camp
- B. Artillerie
- C. Cavalerie
- D. Infanterie
- E. Artillerie
- F. Cavalerie
- G. Infanterie
- H. Artillerie
- I. Cavalerie
- J. Infanterie
- K. Artillerie
- L. Cavalerie
- M. Infanterie
- N. Artillerie
- O. Cavalerie
- P. Infanterie
- Q. Artillerie
- R. Cavalerie
- S. Infanterie
- T. Artillerie
- U. Cavalerie
- V. Infanterie
- W. Artillerie
- X. Cavalerie
- Y. Infanterie
- Z. Artillerie

MOÛRE

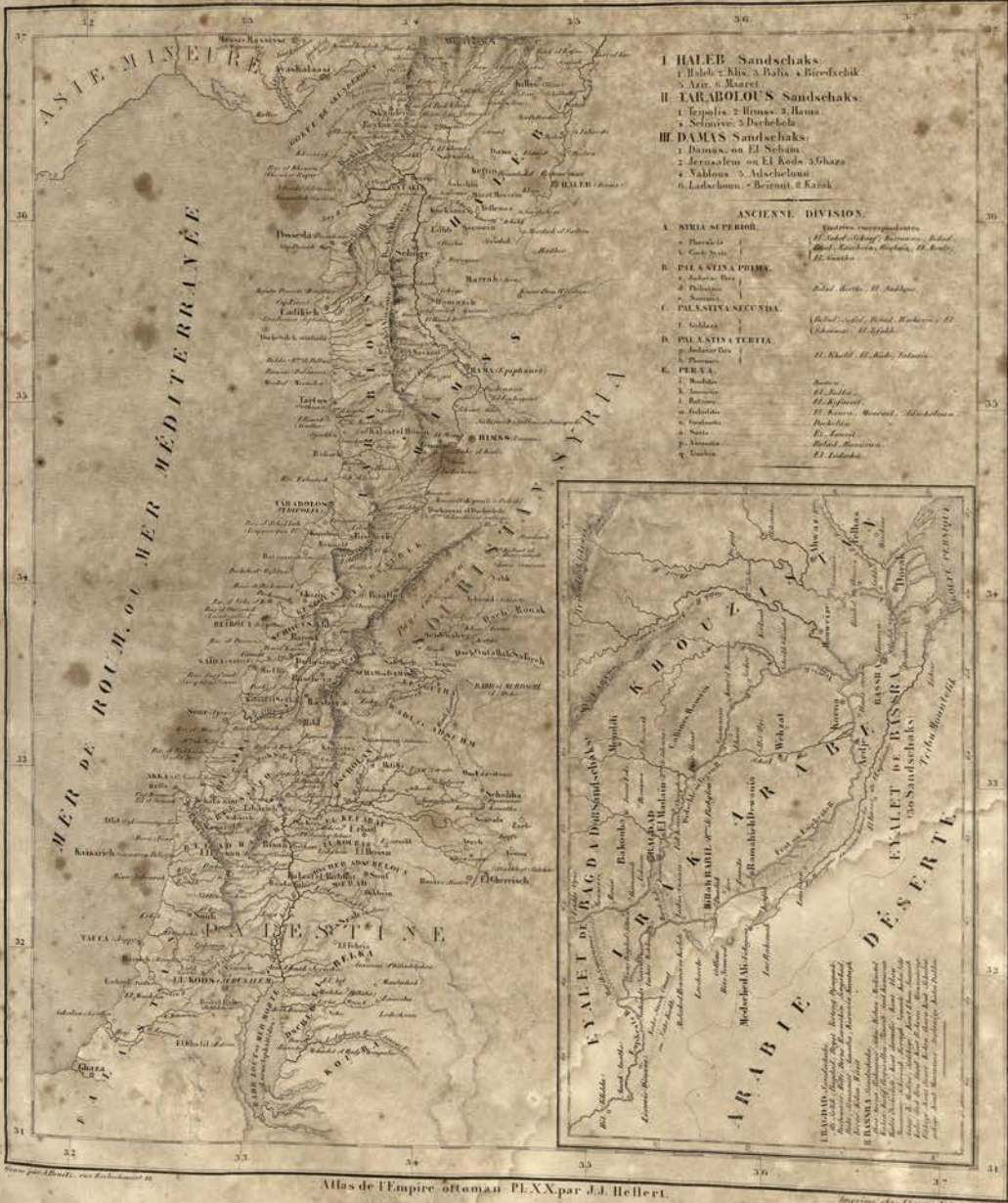


PLAN ACHEIDATHINA



Atlas de l'Empire Ottoman Pl. XIX. par J.J. Bellet.

SOURIEN SYRIE.



Atlas de l'Empire ottoman. PL. XX par J.J. Hellert.

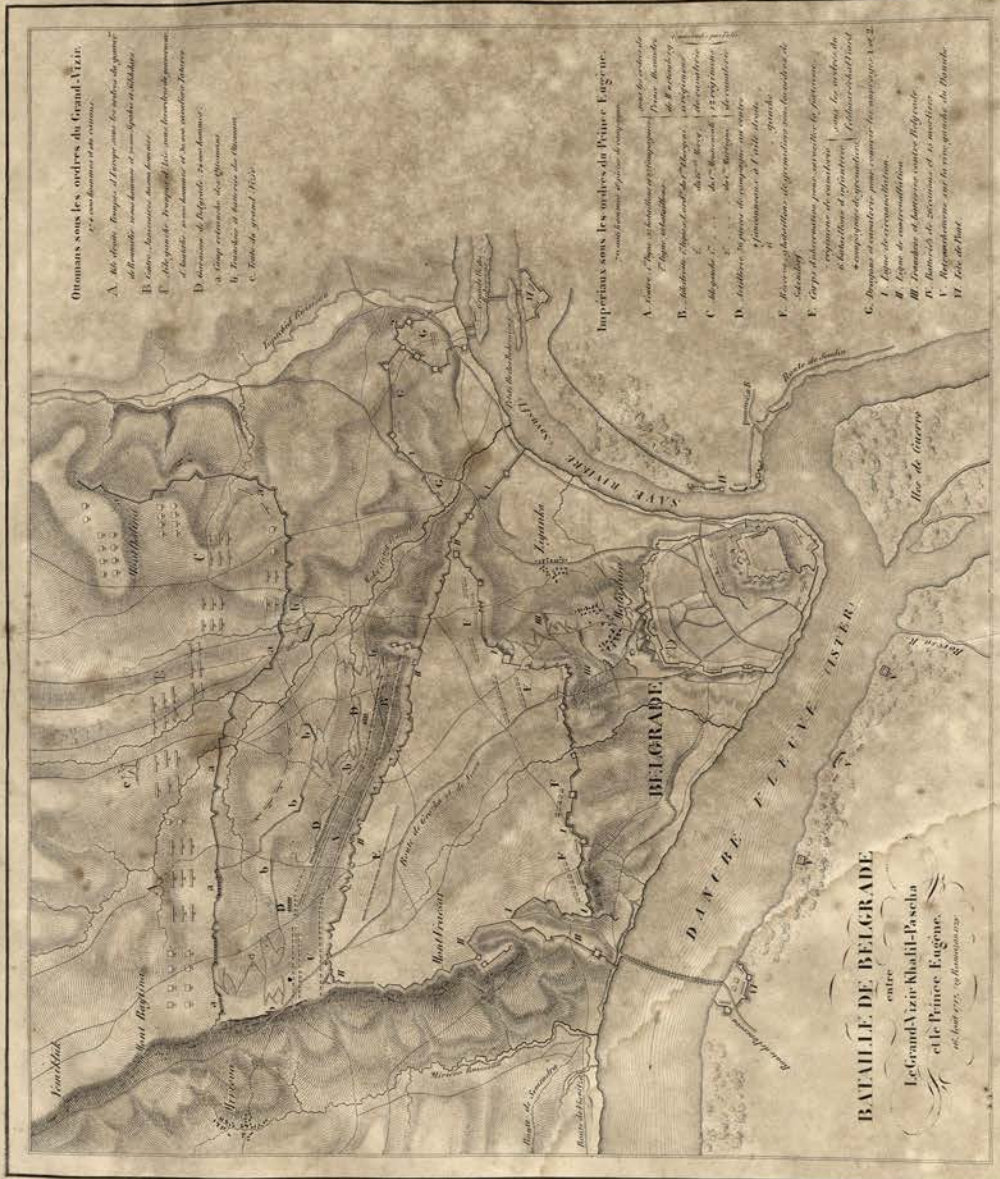
Impresso des Éditions Perrot et Fils.

Ottomans sous les ordres du Grand Vizir.

- A. *Mé. de la place de Belgrade, et de la position de la garnison de la ville.*
- B. *Le camp de l'armée ottomane, et son quartier général.*
- C. *Le camp de l'armée russe, et son quartier général.*
- D. *Le camp de l'armée de réserve ottomane.*
- E. *Le camp de l'armée de réserve russe.*
- F. *Le camp de l'armée de réserve de la garnison de Belgrade.*
- G. *Le camp de l'armée de réserve de la garnison de Belgrade.*
- H. *Le camp de l'armée de réserve de la garnison de Belgrade.*
- I. *Le camp de l'armée de réserve de la garnison de Belgrade.*
- J. *Le camp de l'armée de réserve de la garnison de Belgrade.*
- K. *Le camp de l'armée de réserve de la garnison de Belgrade.*
- L. *Le camp de l'armée de réserve de la garnison de Belgrade.*
- M. *Le camp de l'armée de réserve de la garnison de Belgrade.*
- N. *Le camp de l'armée de réserve de la garnison de Belgrade.*
- O. *Le camp de l'armée de réserve de la garnison de Belgrade.*
- P. *Le camp de l'armée de réserve de la garnison de Belgrade.*
- Q. *Le camp de l'armée de réserve de la garnison de Belgrade.*
- R. *Le camp de l'armée de réserve de la garnison de Belgrade.*
- S. *Le camp de l'armée de réserve de la garnison de Belgrade.*
- T. *Le camp de l'armée de réserve de la garnison de Belgrade.*
- U. *Le camp de l'armée de réserve de la garnison de Belgrade.*
- V. *Le camp de l'armée de réserve de la garnison de Belgrade.*
- W. *Le camp de l'armée de réserve de la garnison de Belgrade.*

Impériaux sous les ordres du Prince Eugène.

- A. *Le camp de l'armée impériale, et son quartier général.*
- B. *Le camp de l'armée impériale, et son quartier général.*
- C. *Le camp de l'armée impériale, et son quartier général.*
- D. *Le camp de l'armée impériale, et son quartier général.*
- E. *Le camp de l'armée impériale, et son quartier général.*
- F. *Le camp de l'armée impériale, et son quartier général.*
- G. *Le camp de l'armée impériale, et son quartier général.*
- H. *Le camp de l'armée impériale, et son quartier général.*
- I. *Le camp de l'armée impériale, et son quartier général.*
- J. *Le camp de l'armée impériale, et son quartier général.*
- K. *Le camp de l'armée impériale, et son quartier général.*
- L. *Le camp de l'armée impériale, et son quartier général.*
- M. *Le camp de l'armée impériale, et son quartier général.*
- N. *Le camp de l'armée impériale, et son quartier général.*
- O. *Le camp de l'armée impériale, et son quartier général.*
- P. *Le camp de l'armée impériale, et son quartier général.*
- Q. *Le camp de l'armée impériale, et son quartier général.*
- R. *Le camp de l'armée impériale, et son quartier général.*
- S. *Le camp de l'armée impériale, et son quartier général.*
- T. *Le camp de l'armée impériale, et son quartier général.*
- U. *Le camp de l'armée impériale, et son quartier général.*
- V. *Le camp de l'armée impériale, et son quartier général.*
- W. *Le camp de l'armée impériale, et son quartier général.*



BATAILLE DE BELGRADE
 entre
 Le Grand Vizir Khadil-Pascha
 et le Prince Eugène
 en l'année 1739.

00032492

