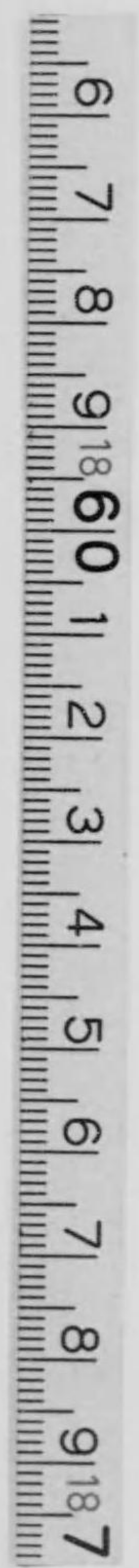
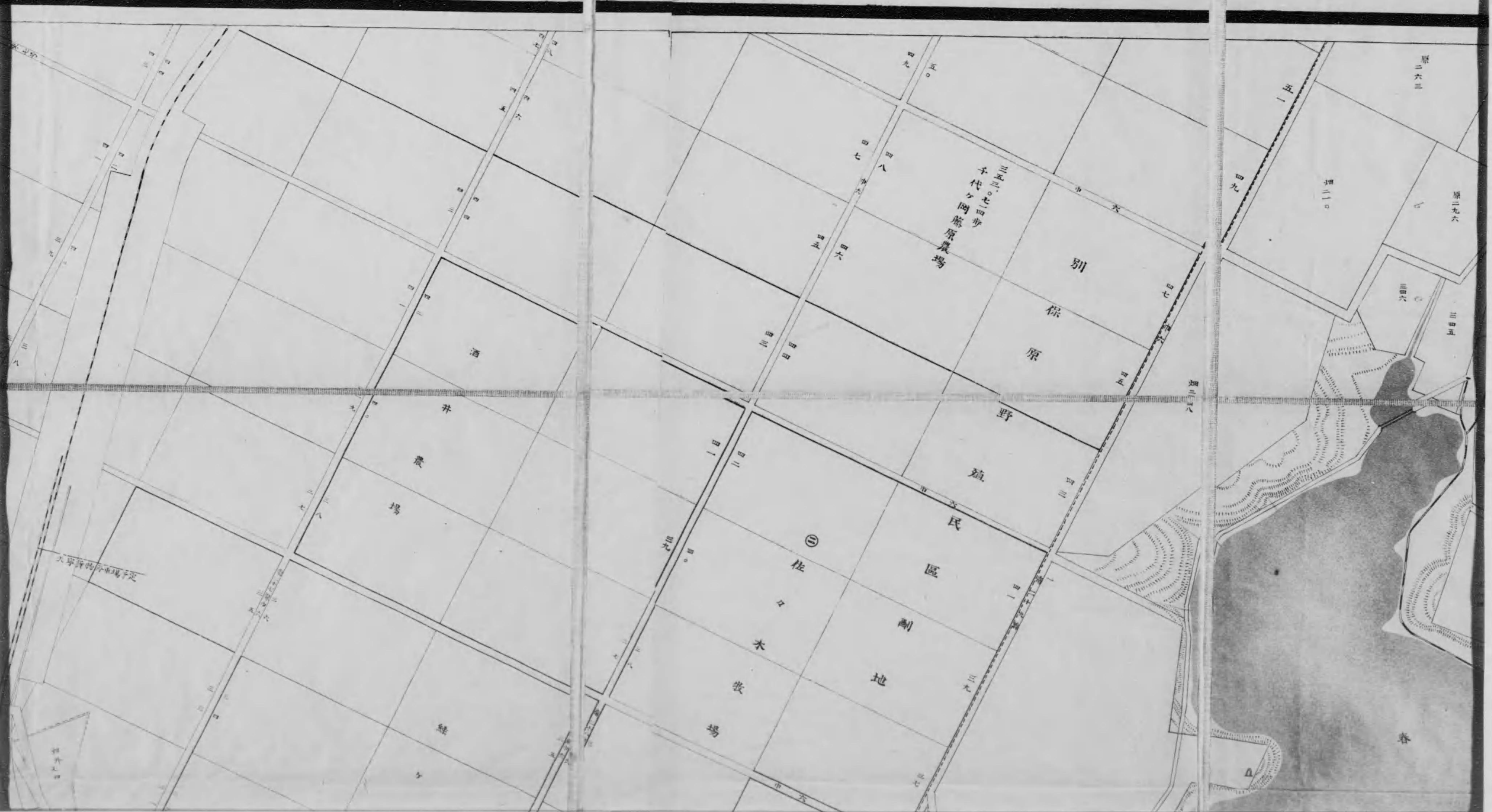


423
59







原二六三

原二九六

三二六

三三五

春

五

四二〇

四九

別

保

原

野

殖

民

區

副

地

三九

三二

三五三、七四步
子代々岡藤原農場

四六

四八

四七

四四

四三

四一

四二

四〇

三九

三六

三五

三六

酒

井

農

場

三二

三一

大塚新物市場予定

三九



新區路圖


村取島附





圖街市區路劃

部一之村取島附





春

採

園

苗圃

沼

採

林

記

一、外



春

長石

園

苗圃敷地

橋

牧場

緑

路

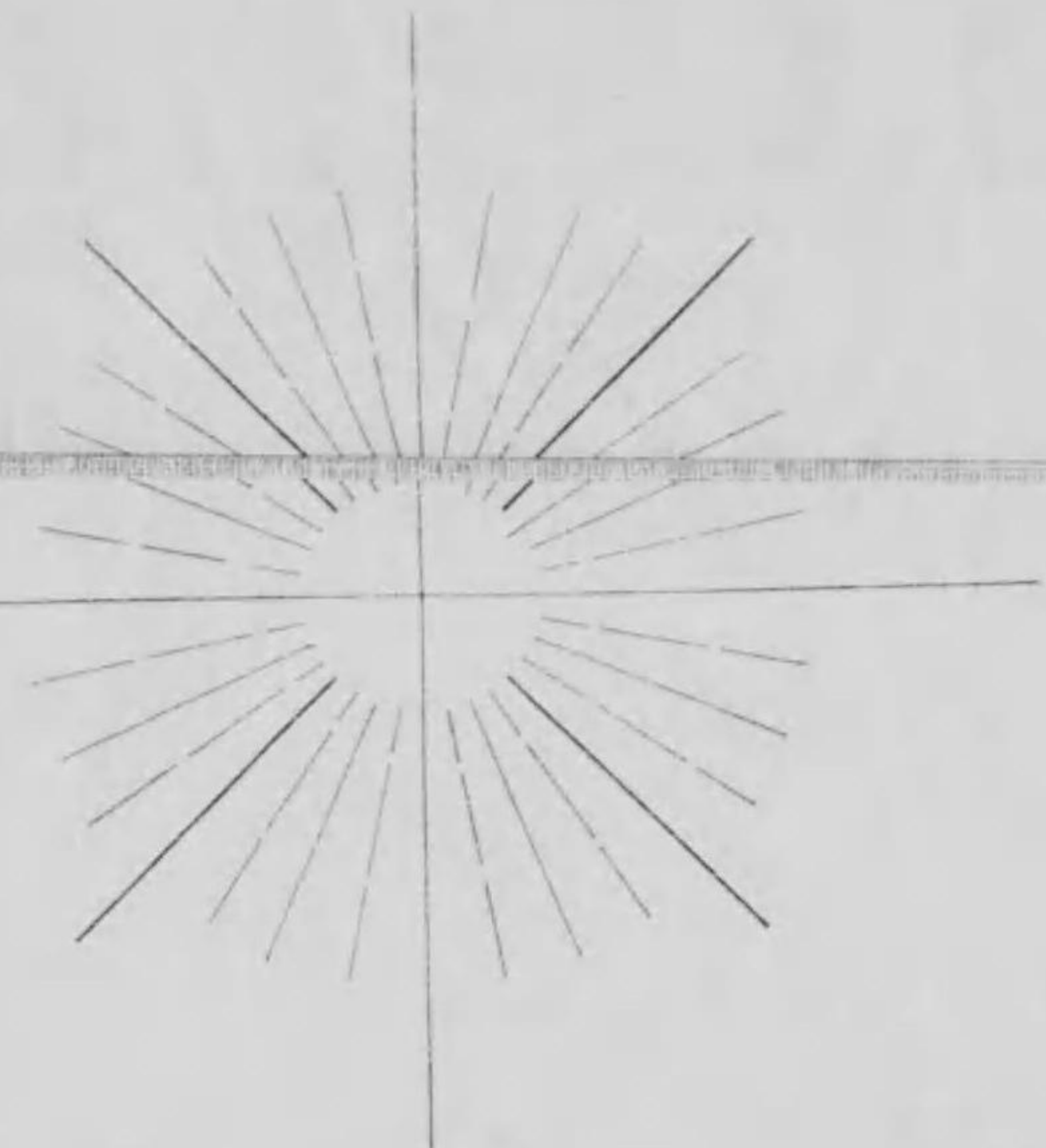
川

尻

庭

Multiple small text labels and numbers within the central town grid, likely identifying individual plots or buildings.

Grid of numbers and small text labels in the bottom right corner, possibly a cadastral index or plot numbers.



未

原三九

原三七

場

村

木

夜

間

木

地

卸

路

川

茶

下五五五五三

原一六一

原一六二

原一六〇

原一六三

原一九二

原一九〇

原一五二

原一〇〇

原一六四

原一六一

原一〇一

原一〇二

原七四

原七五

原七六

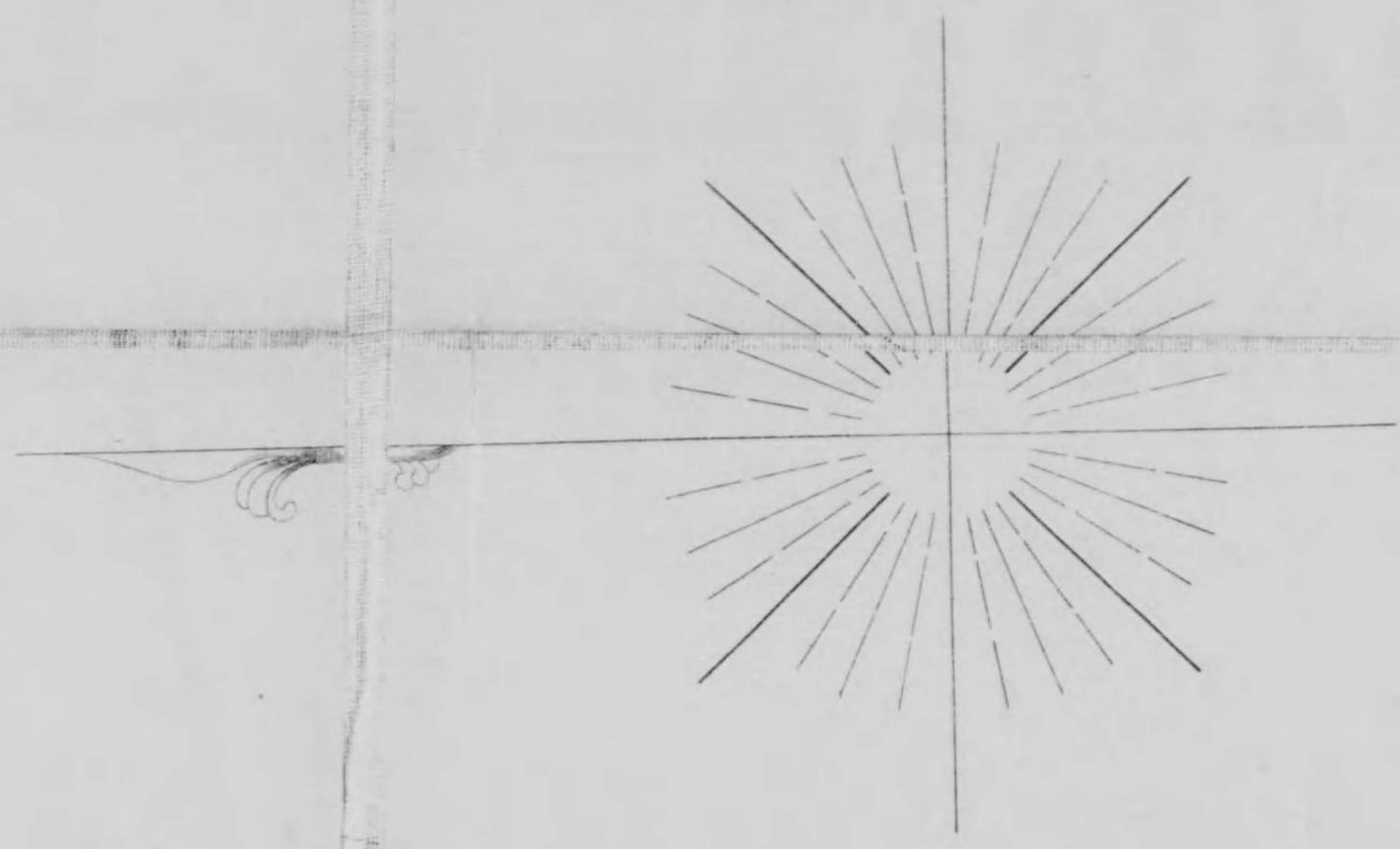
原七七

原七八

原七九

原八〇

原八〇




未

閑

原
三九

原
三七

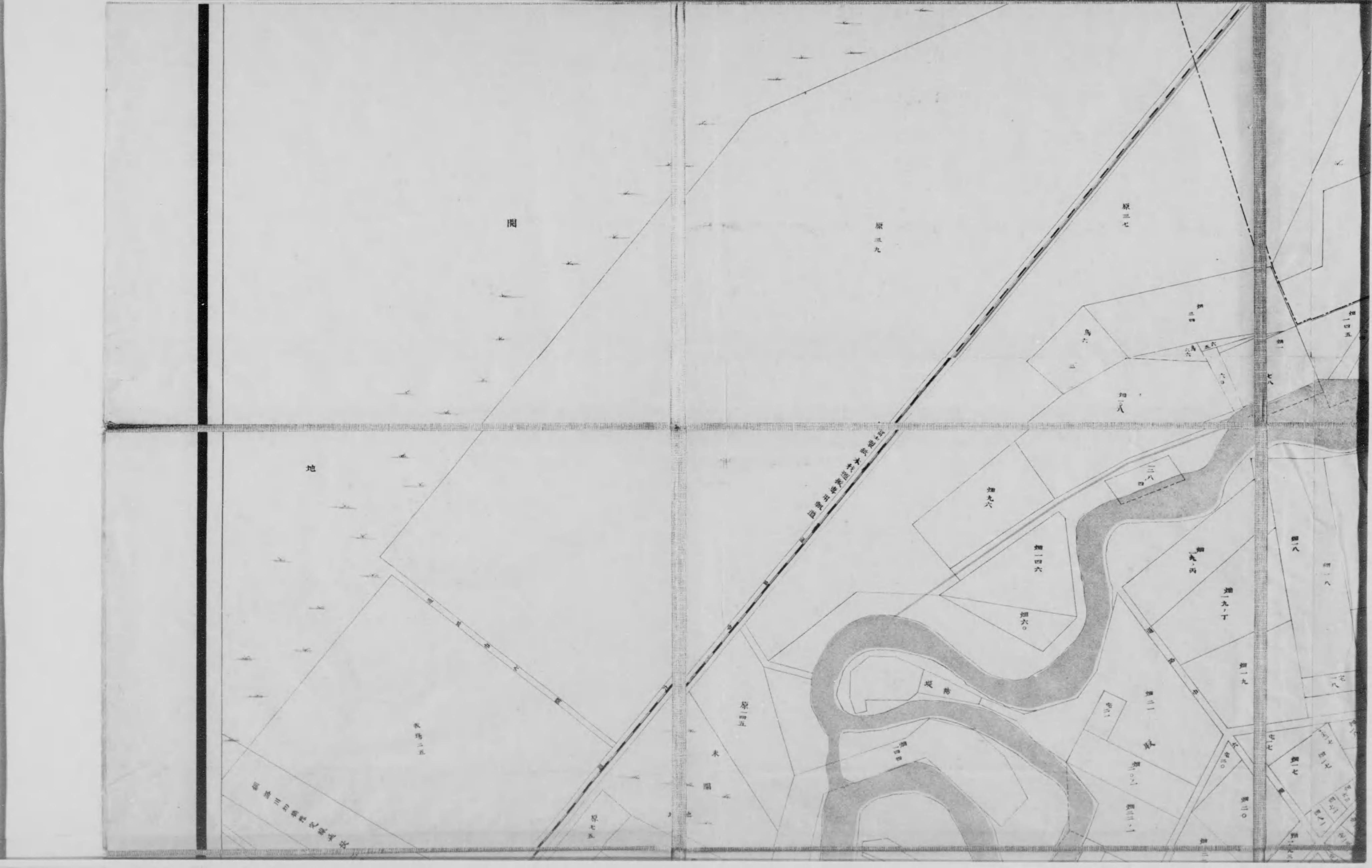




例 凡

界文線	官道	官地	村界	沙田	山	山	山
山	山	山	山	山	山	山	山
山	山	山	山	山	山	山	山





開

原三九

原三七

地

滋賀田原郡水原郷

畑九六

畑一四六

畑六〇

畑二八

畑九丙

畑一九丁

畑一九

原一四五

米

開

堤防

畑二一

畑二二

畑二〇

畑二一

滋賀田原郡水原郷

原三七

畑一七

畑一八

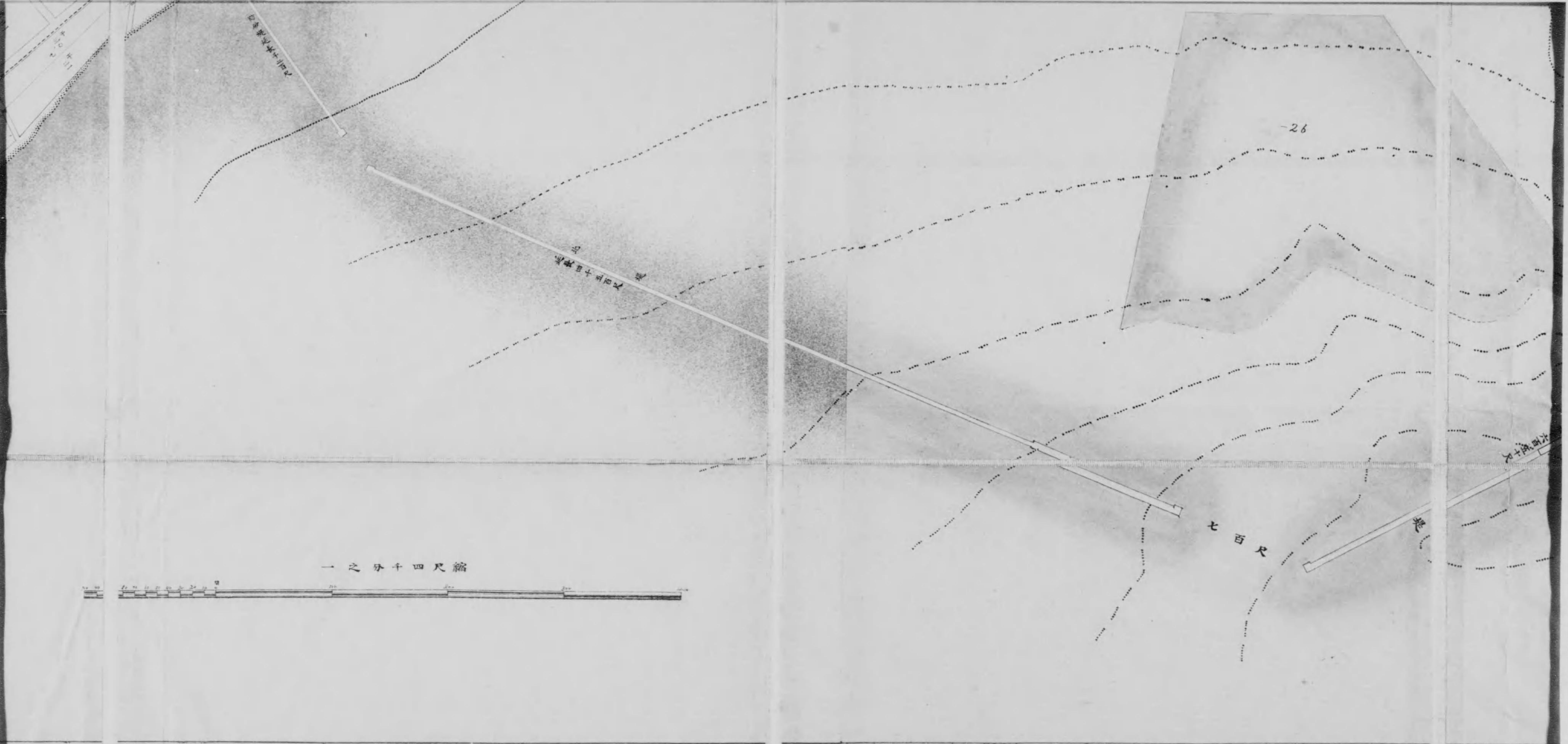
畑一九



坪方七拾六積面覆被







四百尺

四百尺

-26

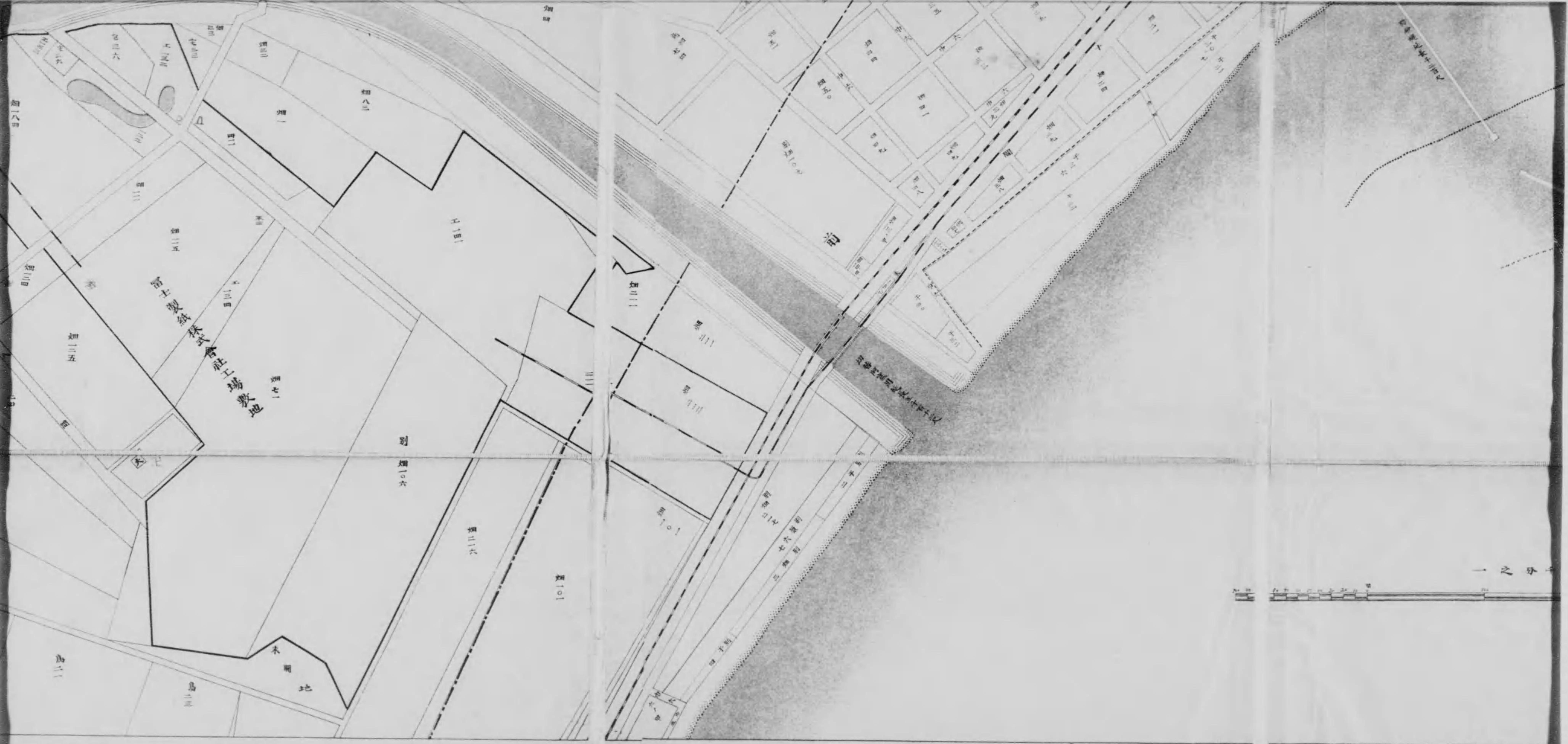
七百尺

六十尺

縮尺四千分之一



大正
10 / 5
内交




1 2 3 4 5 6 7 8 9 10 11 12 13 14 15 16 17 18 19 20 21 22 23 24 25 26 27 28 29 30 31 32 33 34 35 36 37 38 39 40 41 42 43 44 45 46 47 48 49 50 51 52 53 54 55 56 57 58 59 60 61 62 63 64 65 66 67 68 69 70 71 72 73 74 75 76 77 78 79 80 81 82 83 84 85 86 87 88 89 90 91 92 93 94 95 96 97 98 99 100

別烟一〇六

別烟一〇七



6 7 8 9 10 11 12 13 14 15 16 17 18 19



終