

554

贈閱

中華民國二十年十一月

各省荒地概况統

內政部統計司編印

上海圖書館藏書

各省荒地概况统计

上海图书馆藏书



A541 212 0013 0219B

~~268882~~



荒地調查統計經過紀略

內政部咨請江蘇等省政府調查所屬荒地以備統籌辦理文

附錄第三屆中央執行委員第二次全體會議關於確立農業政策之決議案

凡例


江蘇等二十一省荒地統計總表

江蘇等二十一省各省分縣荒地概況統計表

江蘇	浙江	福建	安徽	江西	湖北	湖南	廣東	貴州	山東
山西	河南	河北	遼寧	吉林	黑龍江	新疆	熱河	察哈爾	西康
綏遠									

江蘇等二十一省荒地現狀概述

江蘇	浙江	福建	安徽	江西	湖北	湖南	廣東	貴州	山東
山西	河南	河北	遼寧	吉林	黑龍江	新疆	熱河	察哈爾	西康
綏遠									



荒地調查統計經過紀略

彭 昭 賢

我國幅圓廣袤物產豐盈誠爲天富之國然因缺乏經營致土地任其荒蕪物力隨其棄置而人民反流離失業飽受窮困凍餒之苦洵屬可惜際茲訓政開始其唯一目的即在力求總理民生主義之實現墾闢荒地以振興農業實爲厚裕民生切要之圖故第三屆中央執行委員會第二次全體會議議決確立農業政策以爲發展工商業之基礎一案其第一項第三款卽爲墾闢荒地本部遵奉行政院令爰於十八年八月十四日分別咨請遼寧等邊地十省政府及內地十八省政府將墾區及官荒情形飭屬詳查彙復截至十九年十月底止歷時一載有餘計前後陸續呈報者爲江蘇浙江福建安徽江西湖北湖南廣東貴州山東山西河南河北遼寧吉林黑龍江新疆熱河察哈爾西康綏遠四川等二十二省然各省呈報縣數多寡不一例如四川一省共一百四十七縣所呈報者僅四縣而此四縣中僅洪雅縣有荒地 160 畝其不足以代表該省不言可知故於編輯報告之時卽將該省闕而未列擬俟各省續報後再行彙編此外蒙古西藏青海寧夏及陝西甘肅等處或因邊警匪禍軍事倥傯或因路遠地偏交通不便均未能依限填報茲僅就呈報到部且包括縣份較多者凡二十一省彙編統計以昭核實而資墾殖之參考焉

內政部咨請各省政府調查所屬荒地以備統籌辦理文

士字第162號

爲咨請事案奉

行政院第二二〇七號訓令內開爲令行事現奉

國民政府令開爲令遵事案奉

中央執行委員會函開逕啓者十八年六月十五日第三屆中央執行委員第二次全體會議討論關於中央常務委員提議確立農業政策爲發展工商業之基礎一案決議獎勵農產發展林業興辦水利提倡農村合作改良農民生活以確立農業政策爲發展工商業之基礎其一切計劃規程限於十八年底由行政院負責制定相應錄案並檢同提案審查委員會建設組所擬對於原提案之說明及其方案函請政府轉飭行政院切實遵辦并分別轉行主管各部會知照等因附提案審查委員會所擬對於原提案之說明及其方案油印五份奉此應即遵辦除飭處函復外合亟檢同附件令仰該院遵照辦理分別轉飭主管各部會遵照此令等因奉此除分令農礦交通鐵道教育四部及建設委員會外合行抄發原附件令仰該部即便查照原方案內應屬該部主管或與該部有關係之事項從速擬具一切計劃規程呈候核奪此令等因并檢發提案審查委員會所擬對於原提案之說明及方案一份奉此查原案第一項第三款墾闢荒地內關於調查內地各省之官荒事項亟應及早奉行以備確定墾荒計劃除分咨外相應抄同原案咨請

貴省政府飭屬將境內官荒之位置面積成荒之原因保管之官署暨以前辦理墾荒情形並擬具開發意見限於本年十一月底以前調查明確彙齊送部以便統籌辦理爲荷此咨

附錄原案全文於後

十八年八月十四日

第三屆中央執行委員會第二次全體會議決議關於確立 農業政策爲發展工商業之基礎案之說明及方案

(一) 說 明

我國以農立國數千年於茲矣當海禁初開之際國立工商業雖形幼稚不足以言抗爭所幸農業品尙屬豐富每賴其高度之輸出以其經濟之調節惟時至今日農業退化日甚一日試取近數年來之海關貿易冊一觀吾國農業生產之現狀更可悲歎吾人所持爲日上生活之食品如稻米如麵粉每年亦且有數千萬之輸入而我國著名輸出之農產品如絲茶桐油棉花等反大有一落千丈之勢且國內所需之農產原料亦每因品質不能改進致不足以供製者之要求現當訓政時期政府之唯一目的即在實現總理之民生主義以我國人民計大概有百分之八十五以上是服務農業以吾國收入計大概有百分之七十五以上出諸農產是農業爲國民主要職業而爲我國國富之根本來源無論從工業之原料而言抑或從商業之發達而論實以

振興農業爲當務之急欲振興農業必先確定農業政策故今後農產之獎勵林業之發展水利之興辦農村合作之提倡農民生活之改良實爲必須實力施行之政策用特擬具方案如下

(二) 方 案

(一)關於獎勵農業獎勵農產應先施行方案如下

- 一、擴大農林試驗 改建農業必先以改進種子土壤肥料及防除病蟲害爲最要應由政府任用農業專家應用科學方法舉行大規模農業試驗研究改良以指導農民
- 二、提倡農產賽會 中央及各省政府應定期舉行農產賽會徵集各農家產品并各試驗場所之產品廣爲陳列比較優劣擇其優良者重加獎勵以資激勸
- 三、墾闢荒地 東北西北之墾區及內地各省之官荒應即調查明確依本黨之土地政策詳定墾墾章程獎勵開墾并容納被裁兵士實行化兵爲農一以充實邊防一以發展生產
- 四、減輕農產品運輸費 凡農產之轉運各地者應由主管交通機關特定規章一面予以交通上之便利一面減收其轉運上之費用

(二)關於發展林業 大凡一國之土地平原山地各有分界其在平原之土地固當以農產經營之其在高山之土地尤當以林業開發之况林業直接爲調和水旱之要素而間接又爲農業發展之輔助茲特發展方法擬如下列

- 一、創造保護林 近年來吾國水旱迭見實由於林業衰敗一面宜於江河發源之處廣造森林涵養水源一面宜於高原山地之處廣植森林調和雨量
- 二、創造經濟林 森林收入補助國富至爲重大故宜由政府通令各省縣選擇相當地點分期廣造森林以補助財政之不足
- 三、創設中央林業機關 查林業先進各國莫不設有中央林業機關專負指導監督之責我國現宜仿行
- 四、提倡造林儲金 據林業家調查投資森林年利約在五分左右而且比較存儲銀行實爲安全我國急宜仿照德奧辦法提倡造林儲金

(三)關於興辦水利 水利爲農業之根本問題水利不興農業萬難發達現在我國水旱交迫此急應辦者而興辦方法擬如下列

- 一、政府宜寬籌經費疏導國內主要江河如揚子江黃河珠江淮河運河永定河汾河等
- 二、人民宜盡力開鑿溝渠水井由政府加以補助

(四)關於提倡農村合作 查農村爲自治之核心欲求自治之推行必先從農村入手而提倡農村合作尤爲推行自治時期之必要工作惟農村合作種類繁多茲特擇其急要分擬提倡如下

- 一、提倡信用合作 查信用合作一方固可以補助農民經濟之不足一方又可以收集農民之散金

增加農民借貸信用促進農民互助感情當此農民交困之時急宜提倡進行

二、提倡運銷合作 查運銷合作一方固可以減除居間人之操奇一方又可以促進農民之購買販賣農業產品購用農業用品增加生產力減少生產費皆可於運銷合作收其利益故急應提倡進行

三、提倡生產合作 查農民生產多受天時限制且有非一人之力所能奏效故急宜提倡生產合作促進互助以求發展

四、提倡農業保險 現在各國對於農業多提倡農業保險良以農業收穫皆有定時在此定時內從事經營之農民又皆不能兼營他業一遇天災人禍農民未有不重蒙損失者故急應提倡農民保險以資救濟

五)關於改良農民生活 我國農民生活於今爲極欲加改良亟不容緩茲特擬具方法如下

一、改良佃農制度 查佃農爲農民中之生活最苦者故急宜改良佃農制度以扶植其發展

二、推行新村制度 查現時農民居住多不適於衛生故急宜推行新村制度以促其改良

三、普及農村教育 查現時農民子弟多因經濟及僻處關係致無求學機會故急宜普及農村教育增進農民知識

四、提倡農民娛樂事項 農民終歲勤動勞力至苦故急宜提倡農民娛樂事項以快其精神

凡 例

一，報告目的 本報告目的，在表明各省荒地面積及其大概用途，以備將來實施墾殖之參考。

二，報告內容 本報告內容共分三部。

甲，江蘇等二十一日荒地統計總表 本表係根據各省已報荒地面積總數製成，其目的在表明全國已報荒地中，其山地平地澤地及未詳種類之地，各佔面積之成分若干，以便作舉辦大規模墾務之借鏡。

乙，各省分縣荒地概況統計表 此次各省呈報縣數，多寡不一，故於編製統計時，即將已報各縣，分別列明，以昭核實。

丙，各省分縣荒地現狀概述 各縣荒地概況統計表，僅係數量統計，其於各墾區及各官荒現狀，無由詳明，爰特根據調查表中所呈報之成荒原因墾務經過開發意見土質土宜備考等材料，以及東北各省已刊行之墾務專集等，彙編各省分縣荒地現狀概述，以輔數量統計之所未詳。

三，荒地之分類 按各省送部之荒地調查表中，對於荒地之種類名稱甚多，極不一致，且有未註明種類者，除將呈明種類，分爲山地平地澤地三大項外，另將未詳者歸入「未詳」一欄，如后

甲，山地 凡未闢之荒山峻山及高原等屬之。

乙，平地

1.沙荒 凡調查表中所稱沙荒沙州沙河沙漠等均屬之。

2.荒原 凡調查表中所稱荒地荒田荒土平地草地坡地等均屬之。

丙，澤地

1.洲荒 凡調查表中所稱海灘河灘荒灘荒洲等均屬之。

2.淤荒 凡調查表中所稱湖荒塘荒淤地蘆地蘆田等均屬之。

3.荒堤 凡河堤湖堤等均屬之。

4.窪地 凡低窪之地且常瀦水者均屬之。

丁，未詳 凡調查表中未曾列明種類，且亦無由推斷者，概列入此欄。

四，荒地之土宜 本報告之各縣荒地概況統計表，所列荒地土宜，係根據原調查表中土質土宜開發意見墾務經過及成荒原因等報告，分爲下列各類。

甲，耕種 卽荒地之適於耕種者。

乙，造林 卽荒地之適於造林者。

丙，其他 卽已明荒地之用途，而不屬於以上二類者，其詳細用途，於現狀概述中說明之。

丁，不明 凡原調查表未載明土宜等而無由類別者，或原表僅載明不宜耕種而未言明有無其他用途者，概入此欄。



江蘇等二十、一省荒地統計總表 (一)

(根據民國十八年八月至十九年十月各縣呈報數)

(面積以畝為單位)

省別		荒地種類		山地		平地		澤地		未詳		總計
名稱	報縣數	面積	佔所報荒地面積之百分數	面積	佔所報荒地面積之百分數	面積	佔所報荒地面積之百分數	面積	佔所報荒地面積之百分數	面積	佔所報荒地面積之百分數	
江蘇	35	548,412	53.46%	42,149	4.11%	435,342	42.43%	—	—	—	—	1,025,903
浙江	35	57,441	36.63%	70,807	45.15%	20,216	12.89%	8,355	5.33%	—	—	156,819
福建	14	3,703	22.08%	2,989	17.81%	82	0.49%	10,000	59.62%	—	—	16,774
安徽	37	37,674	6.97%	164,383	30.41%	338,491	62.62%	—	—	—	—	540,548
江西	42	84,660	36.26%	145,241	62.21%	3,576	1.53%	—	—	—	—	233,477
湖北	9	915,014	89.09%	21,890	2.13%	90,160	8.78%	—	—	—	—	1,027,064
湖南	8	390,750	99.09%	66	0.03%	3,487	0.88%	—	—	—	—	394,313
廣東	14	4,597,034	97.91%	4,249	0.09%	82,212	1.75%	11,365	0.25%	—	—	4,694,860
貴州	8	5,909	44.41%	7,386	55.52%	10	0.07%	—	—	—	—	13,305
山東	65	2,197,506	24.10%	486,947	5.34%	6,434,157	70.56%	—	—	—	—	9,118,610
山西	105	—	—	46,722	0.47%	—	—	9,816,136	99.53%	—	—	9,862,858

江蘇等二十三省荒地統計總表 (二)

(根據民國十八年八月至十九年十月各縣呈報數)

(面積以畝為單位)

省別	荒地種類	山地		平地		澤地		未詳		總計
		面積	佔所報荒地面積之百分數	面積	佔所報荒地面積之百分數	面積	佔所報荒地面積之百分數	面積	佔所報荒地面積之百分數	
河南	72	2,770	0.84%	316,062	95.24%	11,945	3.61%	1,000	0.31%	331,777
河北	6	3,081,840	99.82%	5,400	0.18%	—	—	—	—	3,087,240
遼甯	6	—	—	6,133,540	39.53%	—	—	9,385,412	60.47%	15,518,952
吉林	27	1,080,946	5.41%	174,000	0.87%	2,416,544	12.11%	16,293,000	81.61%	19,964,490
黑龍江	53	—	—	577,580,000	1.00%	—	—	—	—	577,580,000
新疆	6	—	—	6,747	99.48%	35	0.52%	—	—	6,782
熱河	4	—	—	9,746,000	1.00%	—	—	—	—	9,746,000
察哈爾	4	—	—	520,000,000	1.00%	—	—	—	—	520,000,000
西康	8	30	0.03%	456,631	99.97%	—	—	—	—	456,661
綏遠	9	—	—	—	—	—	—	3,563,838	1.00%	3,563,838
總計	567	13,003,689	1.11%	1,115,411,209	94.73%	9,836,257	0.83%	39,089,106	3.33%	1,177,340,261

江蘇省江浦等二十六縣荒地概況統計表 (二)

(面積以畝為單位)

縣別	種 類	山 地	平 地		澤 地		未 詳	合 計	總 計
			沙 荒	荒 原	洲 荒	淤 荒			
常熟	不明	61						61	1,304
	耕種	33		1,087			68	1,188	
	造林	47		8				55	
	其他							—	
	不明	20				41		61	
崑山	不明						2,723	2,723	2,723
吳江	耕種			155				155	155
金山	不明						10,631	10,631	10,631
海門	不明			33				33	33
江陰	耕種			347				347	5,824
	造林	2,771						2,771	
	其他	300					500	800	

江蘇省江浦等二十六縣荒地概況統計表 (三)

(面積以畝為單位)

縣別	種類	地 類										合 計	總 計
		山 地	平 地	澤 地	未 詳	沙 荒	荒 原	洲 荒	淤 荒	荒 堤	窪 地		
	不明	1,900		5			1					1,906	
靖江	不明											25,697	25,697
如皋	造林									3,115		3,115	3,115
泗陽	耕種						500					500	500
漣水	造林								35,000			35,000	35,000
	耕種									36,500		36,500	
阜甯	造林				1,200							1,200	60,700
	其他									23,000		23,000	
江都	耕種						2,400					2,400	
	不明		2,200	5			7,100			800		10,105	12,505
	造林	410	58	47								515	
儀徵	其他	1,000										1,000	1,715

江蘇省江浦等二十六縣荒地概況統計表 (四)

(面積以畝為單位)

縣別	種類		山地	平地			澤地			未詳	合計	總計
	面積	種		沙荒	荒原	洲荒	淤荒	荒堤	窪地			
	不明		200								200	
東台	不明						270,000				270,000	270,000
興化	不明					982	9,200				10,182	10,182
蕭縣	造林		44,000	3,000				900			47,900	47,900
碭山	耕種							5,000			5,000	5,000
宿遷	造林			2,000							2,000	2,000
	耕種			200			50		80		330	
贛榆	造林		444,960								444,960	463,970
	不明			600		17,900					18,500	
睢寧	造林			5,279							5,279	5,279
以上二	耕種		43	200	1,619	36,550	9,887	5,000	148	—	53,447	
十六縣	造林		544,888	10,337	1,280	—	—	35,900	3,115	—	595,520	

江蘇省江浦等二十六縣荒地概況統計表 (五)

(面積以畝為單位)

縣 別	種 類	山 地	平 地		澤 地		未 詳		合 計	總 計
			沙 荒	荒 原	洲 荒	淤 荒	荒 堤	窪 地		
合 計	其 他	1,300	—	156	23,000	—	—	564	—	25,020
	不 明	2,181	2,850	25,707	19,482	287,542	—	14,154	—	351,916
總 計		548,412	13,387	28,762	79,032	297,429	40,900	17,981	—	1,025.903

此
页
空
白

浙江省昌化等二十七縣荒地概況統計表 (一)

(面積以畝為單位)

縣別	種類 面積	山地		平地			澤地		未詳	合計	總計
		地		沙荒	荒原	洲荒	淤荒	荒堤			
昌化	不明	23			200					223	223
平湖	耕種				40					40	95
	不明				55					55	
長興	造林	1,000								1,000	1,000
武康	耕種				13					13	238
	造林	202								202	
	不明	1			22					23	
慈谿	耕種				17					17	83
	造林	25								25	
	不明	5			36					41	
象山	不明	250			20,970					21,220	21,220
蕭山	不明	21			1		6			28	28

浙江省昌化等二十七縣荒地概況統計表 (二)

(面積以畝為單位)

縣別	種類 面積	山	平 地		澤 地			未	合 計	總 計
		地	沙 荒	荒 原	洲 荒	淤 荒	荒 堤	窪 地		
餘 姚	造 林								—	20,140
	不 明			140				20,000	20,140	
臨 海	不 明	1,540		10,000					11,540	11,540
仙 居	造 林	4,500							4,500	4,529
	不 明			29					29	
江 山	造 林	32		22				76	130	130
金 華	全 上	5,400							5,400	5,600
	不 明				200				200	
蘭 谿	造 林	100						311	411	8,801
	不 明	480						7,910	8,390	
東 陽	造 林	37,740							37,740	74,370
	不 明			36,630					36,630	

浙江省昌化等二十七縣荒地概況統計表 (三)

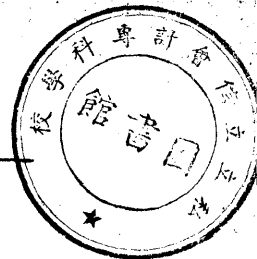
(面積以畝為單位)

縣別	種類 面積	山地		平地			澤地		未詳	合計	總計
		地	地	沙荒	荒原	洲荒	淤荒	荒堤, 窪地			
武義	不明	52								52	52
浦江	造林	1,324								1,324	1,324
湯溪	不明	437			280					717	717
青田	全上				46					46	46
縉雲	全上	80								80	80
遂昌	耕種	150								150	150
龍泉	不明	21			5		10			36	36
雲和	造林								22	22	121
	不明	70							29	99	
玉環	造林	20								20	25
	不明				5					5	
	耕種			2,000	2					2,002	

浙江省昌化等二十七縣荒地概況統計表 (四)

(面積以畝為單位)

縣別	種類	地								合計	總計		
		山地	平地	澤	荒地	洲	荒	淤	荒			堤	窪地
紹興	造林				15							15	2,095
	不明				71						7	78	
甯海	全上	3,620			7							3,627	3,627
溫嶺	造林	60										60	60
常山	不明	288			201							489	489
以上二十七縣合計	耕種	150	2,000		72	—	—	—	—	—	—	2,222	
	造林	50,403	—		37	—	—	—	—	—	409	50,849	
	不明	6,888	—	68,698	200		16	—	20,000	7,946		103,748	
總計		57,441	2,000	68,807	200		16	—	20,000	8,355		156,819	



福建省長樂等十四縣荒地概況統計表 (一)

(面積以畝為單位)

縣別	種類	面積	地 區										合 計	總 計		
			山 地	平 地	澤 地	未 詳	沙 地	荒 地	荒 地	原 洲	荒 地	淤 地			荒 地	堤 窪
長樂	不明			100											100	100
羅源	全上		990												990	990
福清	全上		47			761									808	808
連江	耕種			1,000											1,000	2,400
	不明			1,000									400	1,400		
莆田	全上					46									46	46
仙游	全上					3									3	3
晉江	全上					52									52	52
漳平	全上												9,600	9,600	9,600	9,600
甯洋	全上		100												100	100
龍溪	造林		766												766	766
南靖	不明		1,800												1,800	1,800

福建省長樂等十四縣荒地概況統計表 (二)

(面積以畝為單位)

縣別	種類 面積	山	平 地		澤		地		未	合 計	總 計
		地	沙 荒	荒 原	洲 荒	淤 荒	荒 堤	窪 地	詳		
政和	不明			7						7	7
松溪	全上				72					72	72
光澤	全上			20	10					30	30
以上十四縣合計	耕種	—	1,000	—	—	—	—	—	—	1,000	
	造林	766	—	—	—	—	—	—	—	766	
	不明	2,937	1,100	889	82	—	—	—	10,000	15,008	
總 計		3,703	2,100	889	82	—	—	—	10,000		16,774

安徽省懷甯等二十一縣荒地概況統計表 (一)

(面積以畝為單位)

縣 別	種 類	地 未							合 計	總 計
		山 地	平 地	澤 地	荒 地	荒 地	荒 地	荒 地		
懷 寧	耕 種		12,900	25,000	19,000			56,900	56,900	
宿 松	造 林	5,400						5,400	32,468	
	不 明		27,068					27,068		
太 湖	耕 種		27,817					27,817	27,817	
霍 山	耕 種		5					5	5	
蕪 湖	耕 種		26,200	7,820	13,358			47,378	47,378	
當 塗	耕 種				70,000			70,000	76,000	
	造 林	6,000						6,000		
郎 溪	耕 種			19,700	2,000			21,700	35,700	
	造 林	14,000						14,000		
祁 門	造 林	1	1					2	2	
宜 城	耕 種				10,000			10,000	10,000	

安徽省懷甯等二十一縣荒地概況統計表 (二)

(單位畝)

(面積以畝為單位)

縣別	種類 面積	山	平 地		澤	地		未	合 計	總 計
		地	沙 荒	荒 原	洲 荒	淤 荒	荒 堤	窪 地		
涇縣	耕 種			19					19	19
貴池	耕 種							770	770	1,130
	造 林							360	360	
東流	耕 種			16,880		1,000			17,880	26,980
	造 林	7,600							7,600	
	其 他					1,500			1,500	
秋浦	不 明	2						3	5	5
定遠	耕 種			245					245	245
鳳台	不 明			11,000		38,000			49,000	49,000
懷遠	耕 種			33,000					33,000	36,420
	不 明	3,420							3,420	
靈璧	耕 種					6,000			6,000	6,000

安徽省懷甯等二十一縣荒地概況統計表 (三)

(面積以畝為單位)

縣別	種類 面積	地								合計	總計		
		山地	平地	澤	荒原	洲	荒	淤	荒			堤	窪地
壽縣	不明				2,000	12,000	37,000				41,700	92,700	92,700
宿縣	耕種	105			376							481	1,931
	造林	1,146			304							1,450	
五河	耕種						33,258			22		33,280	33,280
來安	耕種				6,568							6,568	6,568
以上二縣	耕種	105	—	124,010	52,520	154,616	—	—	—	792	—	332,043	34,812
	造林	34,147	—	305	—	—	—	—	—	360	—	34,812	
合計	其他	—	—	—	—	1,500	—	—	—	—	—	1,500	172,193
	不明	3,422	—	40,068	12,000	75,000	—	—	—	41,703	—	172,193	
總計		37,674	—	164,383	64,520	231,116	—	—	—	42,855	—	540,548	

此
页
空
白

江西省南昌等三十九縣荒地概況統計表 (一)

(面積以畝為單位)

縣 別	種 類	地							合 計	總 計		
		山 地	平 地	澤 地	未 詳	沙 荒	荒 原	洲 荒			淤 荒	荒 堤
南 昌	耕 種		260	8,899		150					9,309	9,309
新 建	耕 種			15,845							15,845	15,845
豐 城	耕 種			176							176	176
進 賢	耕 種			300							300	300
臨 川	耕 種			1,026							1,026	1,026
金 谿	耕 種			88							88	88
崇 仁	耕 種			130							130	130
宜 黃	耕 種			19							19	19
餘 江	耕 種			201							201	201
上 饒	耕 種					912					912	912
貴 溪	耕 種		400	259							659	659
鉛 山	耕 種	13,820	100	245							14,165	14,165

江西省南昌等三十九縣荒地概況統計表 (二)

(面積以畝為單位)

縣別	種類 面積	山地		平地				澤地	未詳	合計	總計	
		地	沙	荒	荒	原	洲					荒
橫峯	耕種					37					37	37
宜春	耕種					145					145	145
泰和	耕種					2,158					2,158	2,158
吉水	造林	3,054									3,054	3,054
新喻	耕種					154					154	154
安福	耕種							290			290	521
	造林	231									231	
寧岡	耕種					620					620	67,580
	造林	66,960									66,960	
峽江	耕種	130			44		20				194	649
	不明	455									455	
萍鄉	耕種					35		7			42	42

江西省南昌等三十九縣荒地概況統計表 (三)

(面積以畝為單位)

縣別	種 類	山 地	平 地		澤 地			未 詳	總 計	合 計
			沙 荒	荒 原	洲 荒	淤 荒	荒 堤			
萬 載	耕 種			1,563					1,563	1,563
高 安	耕 種			1,265					1,265	1,265
上 高	耕 種			1,158					1,158	1,158
宜 豐	耕 種		5						5	5
南 康	耕 種			421					421	421
九 江	耕 種			15,171					15,171	15,171
德 安	耕 種			7,064					7,064	7,064
彭 澤	耕 種			13,328					13,328	13,328
星 子	耕 種			550					550	550
都 昌	耕 種			100					100	100
永 修	耕 種			68,942	2,162				71,104	71,104
安 義	耕 種			1,006					1,006	1,006

江西省南昌等三十九縣荒地概況統計表 (四)

(面積以畝為單位)

縣 別	種 類 面 積	山		平		地		澤		地		未 詳	合 計	總 計
		地	地	沙	荒	荒	原	洲	荒	淤	荒			
鄱陽	耕種						3,138						3,138	3,138
浮梁	耕種						7						7	7
德興	造林	10											10	10
萬年	耕種							35					35	35
奉新	耕種						72						72	72
靖安	耕種						310						310	310
以上三 十九縣 合計	耕種	13,950	837	144,404		3,136		440	—	—	—		162,767	
	造林	70,255	—	—	—	—	—	—	—	—	—		70,255	
	不明	455	—	—	—	—	—	—	—	—	—		455	
總計		84,600	837	144,404		3,136		440	—	—	—		233,477	

湖北省武昌等九縣荒地概況統計表 (一)

(面積以畝為單位)

縣別	種類 面積	山地		平地			澤地		未詳	合計	總計
		地		沙荒	荒原	洲荒	淤荒	荒堤			
武昌	耕種							81,000		81,000	81,000
鄂城	耕種							80		80	764,161
	造林	13,000								13,000	
	其他	301,404								301,404	
	不明	448,270		1,407						449,677	
咸寧	耕種			14,040						14,040	44,820
	造林	28,080								28,080	
	不明							2,700		2,700	
漢川	不明			33						33	33
麻城	耕種			50						50	1,890
	造林	470								470	
	不明	990	300				80			1,370	

湖北省武昌等九縣荒地概况統計表 (二)

(面積以畝爲單位)

縣別	種類 面積	山地		平地				澤地		未詳	合計	總計
		地	地	沙荒	荒原	洲荒	淤荒	荒堤	窪地			
襄陽	耕種							1,800			1,800	1,800
荊門	耕種				60						60	9,460
	造林	9,400									9,400	
巴東	不明	113,400									113,400	113,400
江陵	不明			6,000		4,500					10,500	10,500
以上九縣合計	耕種	—	—	14,150	—	82,880	—	—	—	—	97,030	
	造林	50,950	—	—	—	—	—	—	—	—	50,950	
	其他	301,404	—	—	—	—	—	—	—	—	301,404	
	不明	562,660	300	7,440	—	4,580	—	2,700	—	577,680		
總計		915,014	300	21,590	—	87,460	—	2,700	—		1,027,064	

湖南省瀏陽等八縣荒地概況統計表 (一)

(面積以畝為單位)

縣別	種類 面積	地 區									合 計	總 計
		山 地	平 地		澤 地		未 詳					
			沙 荒	荒 原	洲 荒	淤 荒	荒 堤	窪 地				
瀏 陽	耕 種		6			80					86	356
	造 林	10			20	240					270	
湘 鄉	耕 種			57							57	57
城 步	其 他	100,000									100,000	100,000
臨 湘	不 明					3,000					3,000	3,000
安 仁	造 林	300									300	1,110
	不 明	700		3	105	2					810	
桂 東	不 明	286,740			50						286,790	286,790
嘉 禾	造 林	1,000									1,000	1,000
芷 江	造 林	2,000									2,000	2,000
以上八	耕 種	—	6	57	—	80	—	—	—		143	3,570
	造 林	3,310	—	—	20	240	—	—	—			

湖南省瀏陽等八縣荒地概況統計表 (二)

(面積以畝為單位)

縣 別	種 類	山 平 地 澤 地 未								合 計	總 計
		地	沙 荒	荒 原	洲 荒	淤 荒	荒 堤	窪 地	詳		
縣合計	其 他	100,000	—	—	—	—	—	—	—	100,000	
	不 明	287,440	—	3	155	3,002	—	—	—	290,600	
總 計	計	390,750	6	60	175	3,322	—	—	—		394,313

廣東省順德等十四縣荒地概況統計表 (一)

(面積以畝為單位)

縣別	種類	地							未詳	合計	總計
		山地	沙地	荒地	原洲	荒洲	淤荒	荒堤			
順德	不明	320								320	320
台山	造林	2,877							347	3,224	543,224
	不明	540,000								540,000	
清遠	耕種	5,400								5,400	16,458
	造林	10,800			10					10,810	
	不明	100							189	248	
寶安	造林	1,200							622	1,822	1,822
花縣	不明	35			10					45	45
高要	不明	2,080								2,080	2,080
新興	造林	2,747,800								2,747,800	3,884,900
	不明	1,137,100								1,137,100	
	耕種				12					12	

廣東省順德等十四縣荒地概況統計表 (三)

(面積以畝為單位)

縣別	種類	山地		平地				澤地	未詳	合計	總計
		地	沙荒	荒原	洲荒	淤荒	荒堤				
臨高	造林			1,620		1,080				2,700	14,580
	探礦	6,480								6,480	
	其他	1,080								1,080	
	不明			1,080						1,080	
以上十四縣合計	耕種	9,447	—	12	—	100	—	—	—	9,559	4,694,860
	造林	2,762,683	—	1,638	1,080	—	—	—	3,129	2,768,530	
	探礦	6,480	—	—	—	—	—	—	—	6,480	
	其他	1,080	—	103	—	—	—	—	8	1,191	
總計	不明	1,817,344	—	2,496	—	81,032	—	—	8,228	1,909,100	
	總計	4,597,034	—	4,249	1,080	81,132	—	—	11,365	4,694,860	

此
页
空
白

貴州省桂陽等八縣荒地概況統計表 (一)

(面積以畝為單位)

縣別	種類	地							未詳	合計	總計
		山地	沙荒	荒原	洲荒	淤荒	荒堤	窪地			
貴陽	造林			375						375	375
平越	造林	500								500	500
餘慶	耕種	2,700								2,700	2,700
湄潭	造林	2,700								2,700	2,700
八寨	耕種			58						58	58
都江	不明	9								9	9
水城	耕種			40						40	40
清鎮	耕種			6,757						6,757	6,923
	造林		30	50						80	
	不明			76				10		86	
以上八縣合計	耕種	2,700	—	6,855	—	—	—	—	—	9,555	/
	造林	3,200	30	425	—	—	—	—	—	3,655	

貴州省桂陽等八縣荒地概況統計表 (二)

(積面以畝為單位)

縣 別	種 類 面 積	地 未								合 計	總 計
		山 地	平 地	澤 地	荒 原	洲 荒	淤 荒	荒 堤	窪 地		
	不 明	9	—	76	—	—	—	10	—	95	
總 計		5,909	30	7,356	—	—	—	10	—		13,305

山東省長山等三十二縣荒地概況統計表 (一)

(面積以畝為單位)

縣別	種類 面積	地						未詳	合計	總計
		山地	沙荒	荒原	洲荒	淤荒	荒堤			
長山	造林	37,800							37,800	37,800
齊河	不明					198			198	198
新泰	造林	88,560							88,560	88,560
無棣	其他					472,500			472,500	472,500
利津	耕種			2,061,180					2,061,180	2,108,700
	不明		47,520						47,520	
霑化	耕種					1,967,760			1,967,760	1,990,440
	不明		22,680						22,680	
商河	耕種		4,320						4,320	4,320
濟寧	耕種					21,600			21,600	21,635
	不明			35					35	
	耕種					未詳			—	

山東省長山等三十二縣荒地概況統計表 (二)

(面積以畝為單位)

縣別	種類 面積	地							未詳	合計	總計
		山地	沙荒	荒地	原洲	荒	淤荒	荒堤			
滕縣	造林	8,590								8,590	8,590
泗水	造林	113,206	5	41						113,252	122,432
	不明		5,940	3,240						9,180	
嶧縣	耕種					54,000				54,000	56,490
	造林	2,490								2,490	
金鄉	造林							2,100		2,100	2,100
魚台	耕種					253,800				253,800	259,200
	造林	5,400								5,400	
臨沂	耕種		41,580	50						41,630	150,710
	造林	109,080								109,080	
費縣	不明	43,740								43,740	43,740
蒙陰	耕種	6,480								6,480	6,480

山東省長山等三十二縣荒地概況統計表 (三)

(面積以畝為單位)

縣別	種類 面積	山 地 未							合 計	總 計
		地	沙 荒	荒 原	洲 荒	淤 荒	荒 堤	窪 地		
曹 縣	造 林			2,700					2,700	56,700
	不 明		54,000						54,000	
武 城	造 林		64,800						64,800	64,800
鉅 野	造 林			200					200	500
	不 明		300						300	
茌 平	耕 種			5,000					5,000	5,000
清 平	耕 種			1,000					1,000	1,000
恩 縣	造 林		7,841						7,841	7,841
德 縣	耕 種					3,780			3,780	3,780
陽 穀	造 林		3,000						3,000	3,000
壽 張	造 林	21,600							21,600	21,600
棲 霞	不 明	3,340							3,340	3,340

山東省長山等三十二縣荒地概況統計表 (四)

(面積以畝為單位)

縣別	種類 面積	山 平 地 澤 地						未詳	合 計	總 計
		地	沙 荒	荒 原	洲 荒	淤 荒	荒 堤			
招 蓬	不 明	540							540	540
萊 陽	耕 種		845			70		65	980	1,580
	造 林	600							600	
壽 光	不 明				5,400				5,400	5,400
臨 朐	不 明	1,620,000							1,620,000	1,620,000
安 邱	耕 種			450					450	287,730
	造 林	136,080	151,200						287,280	
利 濰 濰 縣 五 縣	耕 種					1,591,704			1,591,704	1,661,904
	造 林		70,200						70,200	
以上三十二縣 合 計	耕 種	6,480	46,745	6,500	2,061,180	3,892,714	—	65	6,013,684	
	造 林	523,406	297,046	2,941	—	—	—	2,100	825,493	
	其 他	—	—	—	—	472,500	—	—	472,500	

山東省長山等三十二縣荒地概況統計表 (五)

(面積以畝為單位)

縣 別	種 類 面 積	山 地	平 地		澤 地			未 詳		合 計	總 計
			沙 荒	荒 原	洲 荒	淤 荒	荒 堤	窪 地			
	不 明	1,667,620	130,440	3,275	5,400	198	—	—	—	1,806,933	
總 計		2,197,506	474,231	12,716	2,066,580	4,365,412	—	2,165	—		9,118,610

此
页
空
白

山西省太原等二十二縣荒地概況統計表 (一)

(面積以畝為單位)

縣別	種類	面積	山地	平地		澤地				未詳	合計	總計
				沙荒	荒原	洲荒	淤荒	荒堤	窪地			
太原	不明				300						300	300
介休	造林									1,199	1,199	1,199
晉城	同上				37,237						37,237	37,237
大同	同上				3,520						3,520	3,520
懷仁	不明				1,200						1,200	1,200
陽高	同上				4,450						4,450	4,450
天鎮	同上									9,224,176	9,224,176	9,224,176
渾源	同上									840	840	840
右玉	同上									1,446	1,446	1,446
左雲	同上									685	685	685
偏關	同上									425	425	425
神池	同上									198	198	198

山西省太原等二十二縣荒地概況統計表 (二)

(面積以畝為單位)

縣別	種類	山地	平地		澤地			未詳	合計	總計
			沙荒	荒原	洲荒	淤荒	荒堤			
安澤	同上							24,875	24,875	24,875
翼城	同上							50,000	50,000	50,000
襄陵	同上							500	500	500
解縣	不明							486,000	486,000	486,000
夏縣	同上							6,961	6,961	6,961
芮城	造林							6,233	6,233	6,233
汾西	不明							4,000	4,000	4,000
靈石	同上							8,398	8,398	8,398
大甯	同上			15					15	15
長治	造林							200	200	200
以上二十二縣合計	造林	—	—	40,757	—	—	—	7,632	48,389	
	不明	—	—	5,965	—	—	—	9,808,504	9,814,469	

山西省太原等二十二縣荒地概況統計表 (三)

(面積以畝為單位)

縣 別	種 類 面 積	山 地	平 地					未 詳	合 計	總 計
			沙 荒	荒 原	洲 荒	淤 荒	荒 堤			
總 計		—	—	46,722	—	—	—	—	9,816,136	9,862,858

此
页
空
白

河南省中牟等十二縣荒地概況統計表 (一)

(面積以畝為單位)

縣別	種類 土宜 面積	山地	平地					澤地	未詳	合計	總計
			沙荒	荒原	洲荒	淤荒	荒堤				
中牟	造林							15		15	15
寧陵	同上			66,960						66,960	66,960
鹿邑	同上							40		40	40
湯陰	同上		4,900							4,900	13,900
	不明							9,000		9,000	
臨漳	造林		80							80	80
林縣	耕種			1,000	2,000					3,000	5,200
	造林	2,200								2,200	
輝縣	同上			81,000						81,000	81,000
延津	同上			162,000						162,000	162,000
陽武	同上								1,000	1,000	1,000
偃師	同上	110								110	110

河南省中牟等十二縣荒地概況統計表 (二)

(面積以畝為單位)

縣別	種類 面積	山 地		平 地				澤 地		未詳	合 計	總 計
		地	地	沙 荒	荒 原	洲 荒	淤 荒	荒 堤	窪 地			
葉 縣	同 上	460			45	200					705	705
濱 川	耕 種				77		690				767	767
以上 十二縣 合 計	同 上	—	—	1,077	2,000	690	—	—	—	3,767		
	造 林	2,770	4,980	310,005	200	—	—	55	—	1,000	319,019	
	不 明	—	—	—	—	—	—	—	9,000	—	9,000	
總 計		2,770	4,980	311,082	2,200	690	—	55	9,000	1,000		331,777

河北省藳縣等六縣荒地概況統計表

(面積以畝為單位)

縣別	種類	山地	平地		澤地				未詳	合計	總計
			沙荒	荒原	洲荒	淤荒	荒堤	窪地			
藳縣	造林	1,419,520								1,419,520	1,419,520
昌平	同上		2,700							2,700	2,700
豐潤	同上	166,320								166,320	166,320
滿城	同上	108,000								108,000	108,000
曲陽	不明	1,388,000								1,388,000	1,388,000
內邱	造林			2,700						2,700	2,700
以上六縣合計	造林	1,693,840	2,700	2,700	—	—	—	—	—	1,699,240	
	不明	1,388,000	—	—	—	—	—	—	—	1,388,000	
總計		3,081,840	2,700	2,700	—	—	—	—	—		3,087,240

此
页
空
白

遼寧省洮南等四縣荒地概況統計表

(面積以畝為單位)

縣 別	種 類	山 地	平 地		澤 地				未 詳	合 計	總 計
			沙 荒	荒 原	洲 荒	淤 荒	荒 堤	窪 地			
洮南	不明			925,000						925,000	925,000
開通	同上			5,208,540						5,208,540	5,208,540
安廣	耕種								2,320,412	2,320,412	2,320,412
瞻榆	不明								7,065,000	7,065,000	7,065,000
以上四 縣合計	耕種	—	—	—	—	—	—	—	2,320,412	2,320,412	13,198,540
	不明	—	—	6,133,540	—	—	—	—	7,065,000	7,065,000	
總計		—	—	6,133,540	—	—	—	—	9,385,412		15,518,952

此
页
空
白

吉林省長春等二十二縣荒地概況統計表 (一)

(面積以畝為單位)

縣別	種類 字面發	山地	平地		澤地				未詳	合計	總計
			沙荒	荒原	洲荒	淤荒	荒堤	窪地			
長春	不明			2,000						2,000	2,000
伊通	同上					3,500				3,500	3,500
濛江	造林	50,946								50,946	50,946
農安	不明			172,000						172,000	172,000
舒蘭	同上					276,484				276,484	276,484
樺甸	同上					50,000				50,000	50,000
盤石	同上							9,000		9,000	9,000
雙陽	同上					15,000				15,000	15,000
德惠	同上							60,560		60,560	60,560
扶餘	同上							15,000		15,000	15,000
雙城	同上							10,000		10,000	10,000
賓縣	同上					11,000				11,000	11,000

吉林省長春等二十二縣荒地概況統計表 (二)

(面積以畝為單位)

縣別	種類 面積	山地	平地		澤地				未詳	合計	總計
			沙荒	荒原	洲荒	淤荒	荒堤	窪地			
五常	同上	30,000								30,000	30,000
延壽	同上								10,000	10,000	10,000
珠河	同上								3,789,000	3,789,000	3,789,000
葦河	不明								4,870,000	4,870,000	4,870,000
依蘭	造林	1,000,000								1,000,000	1,000,000
寶清	不明								3,500,000	3,500,000	3,500,000
密山	同上								280,000	280,000	280,000
虎林	同上							2,000,000		2,000,000	2,000,000
樺川	同上								810,000	810,000	810,000
乾安	同上								3,000,000	3,000,000	3,000,000
以上二十二縣合計	造林	1,050,946	—	—	—	—	—	—	—	1,050,946	
	不明	30,000	—	174,000	—	355,984	—	2,060,560	16,293,000	18,913,544	

吉林省長春等二十二縣荒地概況統計表 (三)

(面積以畝為單位)

縣 別	種 類 面 積	山 地	平 地		澤 地				未 詳	合 計	總 計
			沙 荒	荒 原	洲 荒	淤 荒	荒 堤	窪 地			
總 計		1,080,946	—	174,000	—	355,984	—	2,060,560	16,293,000		19,964,490

此
页
空
白

黑龍江全省荒地概況統計表

(面積以畝為單位)

縣別	種類 面積	山地	平地		澤地				未詳	合計	總計
			沙荒	荒原	洲荒	淤荒	荒堤	窪地			
全省各縣	耕種	—	—	211,032,000	—	—	—	—	—	211,032,000	577,580,000
	不明	—	—	366,548,000	—	—	—	—	—	366,548,000	

此
页
空
白

新疆省且末等六縣荒地概況統計表

(面積以畝為單位)

縣別	種類	面積	山地	平地		澤地			未詳	合計
				沙荒	荒原	洲荒	淤荒	荒堤		
且末	耕種				554					554
洛浦	同上				1,258					1,258
額敏	同上				150					150
阜康	同上				1,673		35			1,708
烏蘇	同上				165					165
于闐	同上				2,947					2,947
以上六縣合計			—	—	6,747	—	35	—	—	6,782

此
页
空
白

熱河省天山等四墾區荒地概況統計表

(面積以畝為單位)

境 別	種 類	面 積	山 地	平 地				澤 地	未 詳	合 計	總 計
				沙 荒	荒 原	洲 荒	淤 荒				
天 山	耕 種			3,186,000					3,186,000	3,186,000	
魯 北	不 明		1,620,000						1,620,000	1,620,000	
綏 東	耕 種			1,080,000					1,080,000	1,080,000	
林 東	造 林			200,000					200,000	3,860,000	
	不 明			3,660,000					3,660,000		
以 上 合 計	耕 種	—	—	4,266,000	—	—	—	—	4,266,000	9,746,000	
	造 林	—	—	200,000	—	—	—	—	200,000		
	不 明	—	1,620,000	3,660,000	—	—	—	—	5,280,000		
總 計		—	1,620,000	8,126,000	—	—	—	—			

此
页
空
白

察哈爾省錫林果勒等一盟三旗荒地概況統計表

(面積以畝為單位)

旗 盟	種 類 面 積	山 地	平 地		澤 地			未 詳	合 計
			沙 荒	荒 原	洲 荒	淤 荒	荒 堤		
錫林果勒盟	不明			500,000,000					500,000,000
正藍正白鑲白各旗	不明			20,000,000					20,000,000
以上三旗一盟合計		—	—	520,000,000	—	—	—	—	520,000,000

此
页
空
白

西康省康定等八縣荒地概況統計表

(面積以畝為單位)

縣別	種類 面積	山地	平地		澤地			未詳	合計	總計
			沙荒	荒原	洲荒	淤荒	荒堤			
康定	耕種			5,200					5,200	5,200
雅江	不明	30		120					150	150
道孚	耕種			3,971					3,971	3,971
理化	耕種			162,000					162,000	162,000
瞻化	不明			1,300					1,300	1,300
巴安	耕種			64,800					64,800	64,800
甘孜	不明			216,000					216,000	216,000
九龍	不明			3,240					3,240	3,240
以上八縣合計	耕種	—	—	235,971	—	—	—	—	235,971	
	不明	30	—	220,660	—	—	—	—	220,690	
總計		30	—	456,631	—	—	—	—		456,661

此
页
空
白

綏遠省四子王等九旗荒地概況統計表

(面積以畝為單位)

旗別	種類 面積	山地	平地		澤地			未詳	合計
			沙荒	荒原	洲荒	淤荒	荒堤		
四子王旗	耕種							981,800	981,800
西公旗	同上							176,250	176,250
東公旗	同上							152,600	152,600
中公旗	同上							400,000	400,000
茂安民旗	同上							397,194	397,194
杭錦旗	同上							13,994	13,994
鄂托克旗	同上							928,000	928,000
札羣烏三旗	同上							434,000	434,000
達拉特旗	同上							80,000	30,000
以上九旗合計	耕種	—	—	—	—	—	—	3,563,838	3,563,838

各省荒地現狀概述

各省荒地現狀概述

江 蘇 省

1. 江蘇省共六十二縣，計已呈報三十五縣，荒地佔廿六縣，其餘揚中寶山南匯川沙上海崇明啓東等八縣，并無荒地，豐縣僅有民荒，未曾填報，此外江寧等廿七縣，業經省府令催，俟呈報後再行續編。

2. 江浦縣共有荒地 2,362 畝，其中牧牛山 500 畝，係花塔鄉民衆牧牛場所，原擬將地劃爲津浦路林場，嗣經該鄉民衆力爭，遂即中止，又小李鄉有淤荒 1,200 畝，向爲穢水瀦泄之地，成爲荒湖，然可用爲灌溉，永定鄉有洲荒 600 畝，因江潮浸淫，常遭淹沒，迄未開墾，現時蘆柴叢生，確係一肥沃可耕之地。

3. 六合縣共有荒地 52,200 畝，概係山荒，其中靈岩山山地 16,000 畝及瓜埠山山地 2,000 畝原皆林木森嚴，嗣經洪楊之變，居民濫行採伐，兼之燒山放牧，遂致荒蕪，前者現由縣立林場闢爲場址擬全部造林，惟山麓一部，多爲居民開墾，如設林場，尙須清理，後者亦擬劃爲縣立林場，分場全部造林，又峨眉山山地 21,000 畝，清道光年間，林木亦極繁盛，惟因斤斧濫伐，遂致成荒，該地居民現擬集股承領經營森林，又牟尼峯山地 2,000 畝，西陽山山地 3,200 畝，及馬頭山山地 8,000 畝，或以林木繁茂，濫行採伐，或爲牧牛場所，從未開發，按此三山，均宜造林，現

擬由縣政府組織墾植委員會辦理之。

4. 丹陽縣荒地係練湖淤荒，其面積原有 14,000 畝，除民糧地 7,200 畝外，尚有官荒 6,800 畝，現爲地方公有，該地土質肥沃，宜於耕種，惟因水利關係，未曾開墾，現已組織練湖建設委員會，擬浚墾兼施，俾實收地利。

5. 太倉縣荒地共有 151 畝，內有 112 畝，已於十四年由陸姓承墾，惟尙未升科，又有窪地 14 畝，可以開闢魚池，其餘均係零星荒地，擬招人墾植。

6. 嘉定縣共有荒地 67 畝，其中有馬鞍鄉沙荒 17 畝，係完全沙岡，如欲開墾，須將上層沙土完全開掘，俾與四週民田高下相等，而後設法墾植，又有郭澤鄉窪地 50 畝，地勢低窪，不宜耕種，祇可開闢魚池。

7. 吳縣共有荒地 270 畝，其中有荒原 156 畝，原係民田，因其地勢低窪，難於耕種，故成荒地，曾經招人開闢，未見成效，現縣政府擬會同墾牧公司將該田開闢魚池，以生藪利，此外山荒荒原所佔面積，均極零星，甚有不滿一畝者，茲不贅述。

8. 常熟縣共有荒地 1,304 畝，其中有荒原 1,080 畝，原係民田，因地勢過低，易受水患，無人耕種，遂致成荒，曾經開墾，未見成效，今後擬將田身最低處，開闢魚池，餘即招人領墾，此外零星荒地，無說明之必要。

9. 崑山縣共有荒地 2,723 畝，均因地勢低窪，從未開墾，將來如欲開發，須將地身填高，方克有濟。

10. 吳江縣共有荒地 155 畝，其中 153 畝，原係民田，因歷洪楊劫難，居民逃亡，無人耕種，溝渠淤塞，灌溉爲難，遂致荒蕪，現擬設立農事試驗場，正在進行中。

11. 金山縣共有窪地 10,631 畝，填報不詳說明從略。

12. 海門縣僅有荒地 33 畝，且係公共墳地，不能開墾，擬改建公墓。

13. 江陰縣共有荒地 5,824 畝，其中有君山山地 300 畝，因係砂石及墳地，不宜耕種，擬闢爲公園，羊頭山及定山山地各有 1,000 畝，惟山中亂石高聳，耕種艱難，僅可用於造林，業已栽有桑松等樹，現擬由政府分給農民自行墾植，龍山山地 500 畝及砂山山地 1,400 畝，均因巨石太多，不能容納水量，無法開墾，秦望山山地 500 畝，宜於造林，惟須由自治機關與山麓居民協辦，一出其力，一任保護，方能收效，此外後梅鄉窪地 500 畝，因地勢極低，終年積水，可開作魚池，現已由附近居民養魚種蒲，以收什一之利，文林鄉荒原 340 畝，自清末至民國初年，由江北貧民劃界開墾，現已成熟，只須多開河道，疏浚溝渠，以利灌溉已足，其他零星荒地，（其說明從略）姑不贅述。

14. 靖江縣荒原 25,697 畝，惟係零星四散，且填報不詳無從說明。

15. 如皋縣窪地 3,115 畝，地質斥鹵，不能耕種，祇可煎鹽。

16. 泗陽縣有洪澤湖灘 500 畝，係淤積成荒，曾招佃承墾，凡已墾熟之地，均按年完納租金，其未墾之地，仍可放墾。

17. 漣水縣共有荒堤 35,000 畝，(現擬由)縣政府擬經營造林。

18. 阜寧縣共有荒地 60,700 畝，其中有三澗學灘洲荒 23,000 畝，地涵滷質，缺少河道，祇可種植草蘆，沙子港洲荒 6,500 畝，已與公司合墾，成爲熟田，大中小三尖洲荒 30,000 畝，土質肥沃，宜於耕種，現正在開墾中，此外安樂莊南有荒原 1,200 畝，因野塚甚多，不便耕種，可供造林。

19. 江都縣共有荒地 12,505 畝，其中有淤荒 2,400 畝，土質肥沃，宜於耕種，此外各種荒地，僅填面積數目，未據詳報，無從說明(從略)

20. 儀徵縣共有荒地 1,715 畝，其中有捺山山地 500 畝，大銅山山地 500 畝，銅山山地 200 畝，均係蠻石山荒，不便耕種，惟山中之石，可供製磨之用，此外吳家大山及奶山各有荒地 120 畝，因被土人佔爲牧牛場，從未開發，其土質以造林爲最宜。

21. 東台縣共有淤荒 270,000 畝，因分布於沿海一帶，歷經潮汎，積沙甚多，且以地含鹽質，未能耕種，現已由各鹽墾公司開墾，惟因資本不足，成效甚微，今後計劃，擬先關河道，宣

鹵洩氣，並築堤岸，以防海潮。

22. 興化縣共有荒地 10,182 畝，其中有范堤淤荒 6,000 畝，係斥鹵不毛之地，近雖有人承領，但尚未開發，勝湖淤荒 3,200 畝，宜於耕種，亦未開發，此外白駒南閘口有古鹽場 912 畝，地含鹼質，不易耕種，現仍荒蕪。

23. 蕭縣共有荒地 47,900 畝，其中有官山山地 5,000 畝，錦屏山山地 6,000 畝，黃桑峪山山地 10,000 畝，尖山山地 9,000 畝，黃山山地 8,000 畝，兩瓣山山地 6,000 畝，均係官地，無人經營，遂致成荒，現縣政府擬令民衆組織團體，依照森林法，承領造林，此外大沙河沙荒 3,000 畝，從未開發，閘河高堤 900 畝，亦係官荒，無人保護，僅由人民栽植少數樹木而已。

24. 碭山縣有黃河故堤 5,000 畝，土質肥沃，已由農民自行墾植，或栽果樹，或種農作物，惟該堤地勢傾斜，耕作不甚便利，仍以栽桑及造林爲宜。

25. 宿遷縣有沙荒 2,000 畝，係黃河故道淤積而成，此項沙荒，沙質極細，近於沙土，如能廣植樹木，落葉腐爛，大可變更土質，成爲良田。

26. 贛榆縣共有荒地 463,790 畝，其中舊金山市區內山地 444,960 畝，不宜耕種，民國四年，附近居民，遵例報升，種植山松及紅草等類，現仍以植樹種草爲宜，嚮石莊東沙荒 600 畝，土質多沙，且係斥鹵不毛之地，僅由人民零星開墾，王家村沙荒 200 畝，係河水汎濫成荒，後因

河道變遷，即由貧民自行墾植，此外零星荒地，概從略。

27. 睢寧縣共有沙荒 5,279 畝，係黃河缺口積沙而成，宜於造林，民國五年，雖曾有人提倡，旋因匪患中止。

浙 江 省

1. 浙江全省共分七十五縣，已呈報三十五縣，荒地佔廿七縣，其餘寧波鎮海黃巖龍游桐鄉南田瑞安及杭縣，均無官荒，此外嘉興等四十縣，尙未呈報，俟呈報後，續行統計。

2. 昌化縣共有荒地 223 畝，其中有白菓莊荒原 200 畝，因地氣寒冷，并多泉水，擬招無產貧民種植，限三年後酌收租金，其餘山地二處，計共 23 畝，亦擬招無產貧民開墾。

3. 長興縣和平南鄉野山塢內，共有荒地一千餘畝，因地處叢山中，地勢崇高，行人困難，且係砂壤石磧，開發甚難。除山麓肥沃之地，早經當地人民承糧墾種外，其山頂仍係官荒，現擬整理原有樹木，加以栽培，造成縣有林。

4. 武康縣共有荒地 238 畝，其中 35 畝，均係零星荒原，縣政府擬分別闢作菜園苗圃及公共運動場，其餘 203 畝，均係山荒，內有烏迴山山地 63 畝，石城山山地 53 畝，棋盤山山地 85 畝，現均闢爲造林場。

5. 象山縣共有荒地 21,220 畝，其中 250 畝，係南韭山山地，因匪衆嘯聚，尙未開墾，此外盤安鄉荒地 280 畝，懷珠鄉荒地 440 畝，西一鄉荒地 20,000 畝，西二鄉荒地 250 畝，均因無資挑築堤塘，迄未開發，現擬集資圈築堤塘，以備開發。

6. 餘姚縣共有荒地20,140畝，其中牟山湖窪荒20,000畝，因環湖農田，水利賴此蓄洩，現擬浚墾，並於湖堤造林，通德鄉荒原二處，共140畝，均因山水流經其地，不能生產，現已着手查勘造林，此外尚有林東鄉荒地及四明山荒地，面積廣大，因未經精密測量，難知確數，惟前者土質多鹼性可煎鹽，後者可以造林。

7. 臨海縣共有荒地11,540畝，其中沿海沙塗荒原10,000畝，因潮水衝激，且因地居偏遠，迄未開墾，此外仙人基及蒼山山地各500畝，石鼓後山及獲溪山山地各200畝，均因崇高偏遠，未便開墾。

8. 仙居縣共有荒地4,529畝，其中張阜山山地500畝，括蒼山山地4,000畝，均曾試種松木，但因管理困難，每被盜伐，迄未成林。

9. 金華縣共有荒地5,600畝，其中5,400畝，係玉壺山山地，該山除金華轄境者外，其與此山毗連，而屬於蘭谿浦江兩縣境內者，尚有一萬畝左右，如能開發，收效必大，前曾經人民組織北山林木公司，從事造林牧畜，嗣因資本不足，保護欠周，成效殊鮮，應由政府年撥的款，設造林場，栽種樹木，并設森林警察數名，專司巡護，方能有濟，現已由建設廳飭令派員查勘，以爲造林準備，此外五百灘洲荒200畝，因地濱金華江，江水漲時，即被淹沒，曾經附近居民承墾，旋墾旋沒，終無成效，今後如欲墾植，須將灘地靠近江岸地段築高，免遭水患，但此工程浩

大，將不償所失也。

10. 蘭谿縣共有荒地 8,801 畝，其中北鄉有荒地 7,977 畝，土質瘠薄，不宜耕種，此外馬面山山地 40 畝，崎頭山山地 60 畝，外葉嶺山地 200 畝，狐狸岩山地 280 畝，均因離城太遠，管理不便，未能開發，其餘零星荒地無說明之必要概予從略，（查蘭邑荒地，曾於民國七年，由縣政府調查一次，但列表具報者，僅十之一二，嗣由民衆組織林業公會，將公私荒山，逐漸墾植，現已多處成林，並擬設立縣有林場造林事務所，將未墾荒地督促各村委員會承領墾植）。

11. 東陽縣共有荒地 74,370 畝，其中東鄉山地 15,680 畝，南鄉荒地 12,130 畝，西鄉荒地 500 畝，北鄉荒地 9,430 畝，曾經植樹，均因維護不力，致未成林，現已由民衆組織造林會承領造林，業經備案者，計有七十四處，最近并擬具造林辦法及各種保護方法，期以三年完成造林事業，此外東鄉荒原 13,670 畝，南鄉荒原 14,810 畝，西鄉荒原 950 畝，北鄉荒原 7,200 畝，均係砂質礫土，前曾由人民擇其砂礫較少者，自由開墾，現擬設法墾植，其不能墾者，則栽樹木。

12. 浦江縣共有山荒 1,324 畝，其中北山山地 1,000 畝，曾由人民組織墾牧公司承領墾植，但以經營不得其法，遂無形停頓，擬由縣政府收回，調查土質，分別造林，屈公山山地 150 畝，大嶺坪山地 102 畝，現已由人民承領植松成林，此外零星荒地，概從略。

13. 湯溪縣共有荒地 717 畝，均係零星荒原及山地，土質礫瘠，不宜種植，無由開發。

14. 遂昌縣有山荒 150 畝，現已由人民承領墾種，并植有松杉等木。

15. 紹興縣共有荒地 2,095 畝，其中沙荒 2,000 畝，係嘯唵蕩新漲之沙地，尙未有人承墾，將來僅在臨港方面築堤，即可從事開發。

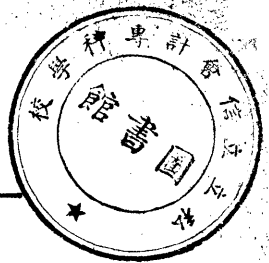
16. 寧海縣共有荒地 3,627 畝，其中大石山山地 2,000 畝，狀元峯山地 600 畝，楓槎嶺山地 100 畝，小尖山山地 200 畝，天塘山山地 600 畝，以及天堂山等五處山地共 120 畝，均因土質不良，無人承買，并無專司機關，致成荒廢，現擬抑價出售，招人領墾，並擬延聘專家化驗土性，施以人造肥料，以期改變土質，而適耕種。

17. 平湖慈谿蕭山江山武義青田縉雲龍泉雲和玉環溫嶺常山等十二縣之荒地，均極零星，無關大體，故說明從略。

福 建 省

1. 福建省共六十四縣，已呈報十四縣，其餘五十二縣，尙未據報，一俟續送到部，再行編製。
2. 長樂縣荒地 100 畝，原係民田，嗣被海水沖沒，及至水退，遂成沙荒，其土宜未據填明。
3. 羅源縣共有荒地 990 畝，山地居多，悉爲僑民瘞葬之所，其餘荒原，常受海水衝激，不能耕種。
4. 福清縣共有荒地 808 畝，其中海口鎮荒地 600 畝，原係民田，因時受海水衝激，難於耕種，遂棄成荒，民國初年，鹽局曾以罰款一萬餘元，建築石墘，以防水患，積久未修，依然頽廢，現仍無法墾植，樂安浦北關外荒原 112 畝，因係砂質，不宜耕種，向未開發，此外零星荒地，概從略。
5. 連江縣共有荒地 2,400 畝，其中東岱海口沙荒 1,000 畝，常受水患，無法開墾，幕浦江邊沙荒 1,000 畝，可種蕃薯，然亦常受水患，其餘 400 畝，係虎坑鄉荒地、曾經官廳核准，留作糖業試驗場，並立有碑誌。

6. 漳平縣共有荒地 9,600 畝，因人口稀少，未曾開墾。
7. 龍溪縣共有山地 766 畝，土質肥沃，宜於造林，現縣政府已勸令附近鄉長提倡造林，惟尚未舉辦。
8. 南靖縣共有山地 1,800 畝，其土質土宜，未據詳報，茲從略。
9. 莆田，仙游，晉江，寧洋，政和，松溪，光澤等七縣，均係零星荒田，概從略。



安 徽 省

1. 安徽省共六十縣，已呈報三十七縣，荒地佔二十一縣，其餘十六縣，并無荒地，此外尚有二十三縣，未曾填報，一俟呈送到部，即行繼續統計。

2. 懷寧縣共有荒地56,900畝，土質肥沃，宜於耕種，其中石門湖淤荒3,000畝，係雜於民業間之夾荒，大池湖淤荒10,000畝，內有6,000畝，係屬私荒，詹家大廠荒原8,000畝，已由墾務局放領1,000畝，現存7,000畝，其餘35,900畝，均係未墾荒地。

3. 宿松縣共有荒地32,468畝，其中東鄉荒原8,963畝，南鄉荒原18,104畝，因傍河流，水漲即淹，故未墾植，西鄉山地1,552畝，北鄉山地3,848畝，均宜造林。

4. 太湖縣共有荒地27,817畝，均係荒原，土質肥沃，宜於耕種，惟向未舉辦墾務。

5. 蕪湖縣共有荒地47,387畝，土壤肥沃，宜於耕種，其中東湖灘淤荒358畝，已由法院會同農會勘丈，其餘天成湖淤荒10,000畝，新塘湖淤荒3,000畝，五丈圩荒原1,200畝，易太湖荒原25,000畝，行春圩外灘洲荒7,000畝，保泰圩洲荒820畝，均未舉辦墾務。

6. 當塗縣共有荒地76,000畝，其中花津湖淤荒70,000畝，土質肥沃，宜於耕種，曾於民國十六年由華興公司領墾，旋因水利關係，發生爭執，僅一部分動工，此外青山山地2,000畝，橫

山山地3,000畝，馬鞍望夫兩山山地1,000畝，均可造林。

7. 卽溪縣共有荒地35,700畝，其中蘿葡灘洲荒8,000畝，子齊灘洲荒2,000畝，茅草溝灘洲荒7,000畝，花園灘洲荒1,000畝，三瀝司灘洲荒800畝，清溪灘洲荒400畝，葡萄灘洲荒500畝，湯南湖淤荒2,000畝，土質肥沃，均宜墾種，此外狗皮嶺山地1,000畝，夏家園山地2,000畝，亭子山山地3,000畝，鴉山山地3,000畝，北山頭山地2,000畝，烏鴉山山地3,000畝，均可造林。

8. 宣城縣荒地10,000畝，係青草湖淤荒，土質肥沃，宜於耕種。

9. 貴池縣共有荒地1,130畝，其中西鄉荒地80畝，東北鄉荒地兩起，共690畝，西南鄉荒地兩起，共360畝，均因地勢低窪，水漲時即被淹沒，故未開墾，惟土質尚肥沃，西鄉荒地，可種苞穀，東北鄉荒地，可種麥黍，西南鄉荒地，可以造林。

10. 東流縣共有荒地26,980畝，向未放墾，其中維新鄉荒原5,600畝，張西鎮西岸荒原9,980畝，坦保荒原1,300畝，馬廠湖淤荒1,000畝，均宜耕種，東關外官山山地1,200畝，青山山地800畝，草堂山山地600畝，洞山山地2,200畝，斗嶺山山地800畝，龍山嶺山地2,000畝，均宜造林，此外新沙洲淤荒兩起，共1,500畝，均宜種植蘆葦。

11. 定遠縣共有荒地245畝，其中劉家崗荒原34畝，留旱湖荒地200畝，小荒崗荒地11畝，土質肥沃，均宜耕種。

12. 鳳台縣共有荒地49,000畝，其中焦岡湖淤荒30,000畝，土質肥沃，宜於耕種，此外戴家湖淤荒2,000畝，錢家湖淤荒1,000畝，石燕湖淤荒2,000畝，花家湖淤荒2,000畝，姚家湖淤荒1,000畝，及肥河沿荒原11,000畝，均因地勢低濕，迄未開墾。

13. 懷遠縣共有荒地36,520畝，其中上窰荒原3,000畝，十二門荒原4,100畝，湖口荒原20,000畝，曹家河荒原1,600畝，康家橋荒原1,700畝。新興荒原1,700畝，槐樹廟荒原200畝，馬頭城荒原800畝，土質均頗肥沃，可以播種雜糧，此外南倉地方有高原120畝，黃家溝地方有高原3,300畝。砂石累積，不能耕種。

14. 靈璧縣荒地6,000畝，係青塚湖淤荒，土質肥沃，宜於耕種，惟因蕭靈兩縣民衆爭執地權，致未開發，現擬由省政府派員會勘劃界。

15. 壽縣共有荒地92,700畝，其中放馬湖淤荒20,000畝，瓦埠湖淤荒10,000畝，邱家湖淤荒2,000畝，裴家湖淤荒3,000畝，施家湖淤荒2,000畝，錢家灘洲荒2,000畝，正陽西大灘洲荒10,000畝，蔡家灣荒原2,000畝，均因地勢低濕，迄未開墾，蔡成塘窪地10,000畝，安豐塘窪地30,000畝，朱陂塘窪地200畝，上石陂塘窪地400畝，下石陂塘窪地300畝，張坡塘窪地500畝，鰲魚背塘窪地300畝，終年積水，無法墾植。

16. 宿縣共有荒畝1,931畝，其中東十里鋪荒原31畝，臨渙荒原133畝，路町荒原61地，古繞

荒原 151 畝，灰古山地105畝，土質肥沃，宜於耕種，此外順河集山地56畝，萬家林荒原269畝，古繞山地450畝，睢溪荒原18畝，夾溝山地640畝，夾溝荒原16畝，均宜造林。

17. 五河縣共有荒地33,280畝，其中二區西南鄉窪地22畝，三區西南鄉淤荒9,613畝，七區東鄉淤荒578畝，均宜種植麥豆，四區西南鄉淤荒5,711畝，五區西鄉淤荒13,791畝，六區淤荒3,565畝，除宜種麥豆外，兼可種植蒲葦。

18. 來安縣荒地6,568畝，係汪波蕩荒原，土質肥沃，宜種雜糧。

19. 霍山祁門涇縣秋浦等四縣荒地，均極零星，說明從略。

江 西 省

1. 江西省共八十二縣，已呈報四十二縣有荒地者佔三十九縣，無荒地者三縣，此外之四十縣，均未據報。
2. 各縣荒地，均係零星散布四鄉，其土質土宜開發意見及墾務經過，均未填報，無由說明，惟所有荒地，以荒原洲荒及山地爲多，當宜於耕種及造林。

湖 北 省

1. 湖北省共六十八縣，已呈報九縣，其餘五十九縣，均未填報，正在催報中。

2. 武昌縣荒地81,000畝，係五湖中部淤荒，因常被水淹，迄未開發，現擬籌款築堤，以備從事墾植。

3. 鄂城縣共有荒地764,161畝，其中橫山炭礦378畝，已於民國元年，經礦局勘認，惟尙未開採，銀山山地約9畝，馬婆山山地約11畝，廣山山地約4畝，馬鞍山山地約2畝，均含有鐵礦，業經購歸官有，雷山山地300,000畝，西山山地1,000畝，均已開採鐵礦，梁子山山地270畝，金披寺荒原1,080畝，大鵬山山地500畝，南山山地400,000畝，宮台山山地40,000畝，均係民有，因人力缺乏，迄未開墾，其中南山樹木甚多，可利用造林，蜀山山地200畝，吳王岩荒原300畝，三角山七頂山仙人石三山，共有山地800畝，均係砂質礫土，其土宜及未墾原因，均未詳報，金竹山山地5,000畝，靈溪山與大龍山之間，有山地8,000畝，雜樹甚多，惜無培植，將來可用造林，黃龍山山地500畝，係砂質礫土，產茶，武昌山與蛇山間山地1,000畝，馬蹟山山地2,000畝，治山山地3,000畝，均係砂土，惟其土宜不明，竹雞湖淤荒80畝，向爲居民牧牛之地，其土質尙宜耕種，此外老虎山荒原27畝，未據詳報無從說明。

4. 咸寧縣共有荒地44,820畝，其中潛山山地27,000畝，土質頗佳，可供種植，惜無資本，迄未開發，北城外大校場荒原540畝，夏季水漲，常被淹沒，秋季可以種麥惟因地近城市，牛馬踐踏，難以生長，故未開墾，西城外馬號荒原13,500畝，可以種菜栽樹，北城外湖草場窪地2,700畝，地勢過低，不能耕種，東皋山山地1,080畝，可以造林。

5. 漢川縣荒地，均極零星，說明從略。

6. 麻城縣共有荒地1,890畝，其中東義洲沙荒300畝，係洪水沖壓成荒，因資本缺乏，迄未開墾，李伏寨至打油尖山地400畝，龍王尖至洞兵沖山地500畝，均係民有，無力開墾，其餘田家山山地40畝，蔡姓山山地70畝，放馬廠荒原50畝，七星湖淤荒80畝，鶯山尖山地10畝，打油腦山地40畝，均係零星荒地，說明從略。

7. 棗陽縣共有荒地1,800畝，其中蓮花偃荒地900畝，蘆坡堰荒地300畝，青泥偃荒地600畝，均係淤荒，土質肥沃，宜於耕種，現尚無人領墾。

8. 荊門縣共有荒地9,460畝，其中東寶山山地2,400畝，因地勢傾斜，不便耕作，惟土質肥沃可以造林，西寶山山地7,000畝，亦可造林，大教廠荒原60畝，可以植桑。

9. 巴東縣荒地計113,400畝，純係楊柳荒山地，因居孤峯，不宜種植，境內其他荒地均已開墾。

10. 江陵縣共有荒地10.500畝，其中學堂柴洲淤荒 4.000 畝，屬於地方公有，現已升科納稅，沙鄉荒原6.000畝，係堤破冲塌成荒，曾經江陵合豐墾植公司承領開墾，賜湖淤荒500畝，其屬於民有者，業已升科。

湖 南 省

1. 湖南省共七十六縣，已呈報八縣，其餘五十八縣，或因無官荒，或因表格遺失，或因填表錯誤，駁回更正，均未呈報。
2. 瀏陽縣共有荒地356畝，其中夾洲淤荒100畝，洲荒20畝，琢河灘洲淤荒140畝，及寒家嘴山地10畝，均可植桐造林，沙灣江淤荒80畝，及旗盤山金田沙荒6畝，均可開墾爲田。
3. 湘鄉縣荒地零星，說明從略。
4. 城步縣共有荒地100,000畝，原爲綠營駐扎地，民國成立，綠營裁撤，爲匪盜嘯聚，罕有人煙，將來以闢作牧場，爲最宜。
5. 臨湘縣共有淤荒3,000畝，曾經墾種，惟一經水漲，卽被淹沒，故種植者漸少，將來如欲開墾，須籌款疏浚溝渠方能收效。
6. 安仁縣共有荒地1,110畝，其中三峯嶺山荒400畝，黃牛壩山荒300畝，牛角壠山荒300畝，及何家洲洲荒105畝，多係私人營業，現未舉辦墾務，此外廣義山，尙有山荒一起，面積數目，未據填明，現已由地方人民組織墾務團體，擬卽籌款開發。
7. 桂東縣共有荒地286,790畝，其中八面山山地121,500畝，眼珠嶺山地3,240畝，山多巨

石，險峻異常，土壤礫瘠，不宜種植，故迄未開墾，胸膛山山地 162,000 畝，土質肥沃，稍平之處，業經居民自由墾植，餘均不易開發，其餘搖藍前洲荒 50 畝，因係砂石，不宜耕種，

8. 嘉禾縣共有荒地 1,000 畝，均係藍嶺山山荒，該山處於嘉藍寧三縣之間，山嶺崇峻，樹木繁茂，民八以後，土匪讎起，踞爲巢穴，居民逃避，以致荒蕪，縣政府現擬屯兵開墾，

9. 芷江縣約有荒地 2,000 畝，均係明山山荒，該山向屬荒蕪，除自生竹木外，并無他項農作物，惟在山谷中間，有少數之地，已墾爲水田，將來全山均可造林。

廣 東 省

1. 廣東省共分九十四縣，已呈報順德等十四縣，其餘中山等八十縣，均未填報，省政府正在令催中。
2. 順德縣共有山地320畝，其中大象岡古樓堡山荒共100畝，太平山小灣堡山荒共100畝，均葬有坟墓甚多，可供種植者絕少，其餘120畝，係屬零星荒地，亦不堪耕種。
3. 台山縣共有荒地543,224畝，其中大隆洞廣海區山地540,000畝，因盜匪充斥，向未開發，現該地盜匪業經肅清，若施以種植，定可收相當成效也，此外五指山山地約147畝，山塘尾荒地347畝，馬山蜈蚣山牛山共有山地730畝，及地羅保一帶山地2,000畝，現均由地方學校及居民分別承領造林。
4. 清遠縣共有荒地16,458畝；其中筆架山山地5,400畝，已由農民開闢小部，栽種茶笋，現擬將未墾之處造林，峽山山地10,800畝，擬留為創造保護林之用，其餘零星荒地，概從略。
5. 寶安縣共有荒地1,822畝，其中鹽田山山地1,200畝，及九徑口荒地542畝，均因不宜耕種，迄未開發，將來擬招商承領造林，此外紅硃岡荒地80畝，擬闢為縣有林場。
6. 高要縣荒地2,080畝，均係山荒，其中南逢山山地1,080畝，因該山偏處一隅，且因砂石

較多，迄未開墾，現擬擇適宜地點，劃定區域，督促各鄉村承領墾植，太平嶺山地 500 畝，欖坑嶺山地 300 畝，捲篷嶺山地 100 畝，紫莖嶺山地 100 畝，或因離村過遠，或因坟墓太多，迄均未墾以上各地山荒，現擬籌款分別開發。

7. 新興縣共有山荒 3,884,900 畝，其中望州嶺 95,000 畝，雲峯山 220,000 畝，白馬洞 94,500 畝，沙壓嶺 184,000 畝，布長嶺 243,600 畝，介排山 195,000 畝，三寶山 105,000 畝，均因地權不清，常起爭端，遂致成荒，現擬設立總攬機關，招民墾植，此外化身石山地 145,000 畝，大石嶺山地 321,800 畝，石羊頂山地 351,700 畝，諸尊山山地 274,500 畝，甘四山山地 255,000 畝，鷄公山山地 325,000 畝，雲斛山山地 292,500 畝，石船頂山地 350,000 畝，盤古頂山地 264,000 畝，滑石坑山地 116,000 畝，石嶺岩山地 52,300 畝，現均擬計劃造林。

8. 惠陽縣共有荒地 82,690 畝，其中下浦荒原 500 畝，高廠荒原 400 畝，梅湖荒原 500 畝，向係平原草地，從未開發，銅湖淤荒 81,000 畝，地勢最低，時有水患，尙未墾植，西湖淤荒 100 畝，已由浚湖局招人開墾，將來擬將湖泥加高，湖底浚深，其餘零星荒地，概從略。

9. 定安縣共有荒地 7,928 畝，其中軍場脊荒地 7,904 畝，因土質瘠薄，不能耕種，迄未開發，其餘 24 畝，係軍坡尾荒地，現因琼益公司開闢公路佔用三分之一，其餘擬招股墾植。

10. 文昌縣共有荒地 129,600 畝，其中 97,200 畝，係山軍坡馬湖坡等一帶山荒，因地多沙質

，且水源不足，不能耕種，將來擬試行墾闢，其餘32,400畝，係昌台東銀西山山地，以前盜匪盤據，鄉人不敢前往，將來擬開墾種植，並作牧場。

11. 河源縣共有荒地910畝，其中官橋瀝山地642畝，因係義塚山，向未開發，惟其土質尚宜耕種，其餘268畝，係都羅山山地及新舊城內荒原，其土質土宜等項，未據填明，概從略。

12. 澄邁縣共有荒地10,260畝，其中8,100畝，係北畔嶺山地，因土質礫瘠，不宜種植，從未開發，惟該地交通便利，將來可闢作市場，此外2,160畝，係金南墩荒地，宜種桑樹，現已指撥為女子織業學校桑園。

13. 臨高縣共有荒地14,580畝，其中汶水原山地6,480畝，因人口稀少，向未開墾，惟該地產煤，將來擬開礦，或作牧場，百仞灘原洲荒1,080畝，種植柳樹尚佳，將來擬籌款整理擴充栽植圖提原荒原1,620畝，曾經學圃會種植柳樹，後因經費支拙，不能續辦，遂行中止，高山嶺山地1,620畝，因地勢高峻，向未開墾，將來擬種咖啡，多文嶺山地1,080畝，因景緻幽雅，擬闢作鄉村公園，大校場荒原1,080畝，因係坡地，向未開發，此外繞龍山山地1,620畝，因地多粗沙，形勢險峻，向未開墾，將來擬集資墾闢，種植咖啡膠樹。

14. 花縣及始興縣荒地，均極零星，說明從略。

貴 州 省

1. 貴州省共八十一縣，已呈報八縣，其餘七十三縣，均未填報，正在催報中。
2. 貴陽縣共有荒原375畝，因居民稀少，日迭經兵燹，致未開墾，現已由墾植局成立林業公司，擬從事造林。
3. 平越縣上馬營山荒500畝，向無人開墾，其土質土宜均屬不明。
4. 餘慶縣玉笏山山荒2,700畝，因屬官荒，無人管理，迄未開發。
5. 湄潭縣共有荒地2,700畝，其中打鼓坡山地1,620畝，曾經實業局開墾，尙著成效，後因兵匪蹂躪，遂復成荒，后城坡山地1,080畝，係屬官荒，迄未開發。
6. 清鎮縣共有荒地6,923畝，其中平彝哨荒原4,000畝，因地廣人稀，常遭匪患，迄未開墾，其土質尙佳，將來擬墾爲農田，中山寨至菜塘荒原2,600畝，因地處偏僻，未曾開發，將來擬先修荒塘蓄水，再行墾植，其餘零星荒地，概從略。
7. 八寨都江水城三縣荒地，均極零星，茲從略。

山 東 省

1. 山東省共一百零七縣，已呈報六十五縣，荒地佔三十二縣，其他三十三縣，均無荒地，此外尚有四十二縣，均因匪患，不便調查，迄今未據填報。
2. 長山縣荒地37,800畝，係長白山山地，其傾斜二十度之山麓，大半已由農民墾成階田，其餘未墾之地，擬劃為林區，從事造林。
3. 齊河縣淤荒198畝，因係沙鹹不毛之地，無法開墾。
4. 新泰縣荒地88,560畝，均係山荒，向未開墾，其土宜於造林。
5. 無隸縣荒地472,500畝，係磧港淤荒，因海水退而淤成，其土含有鹽質，可以取土煮鹽，其上生有蘆葦黃蓍等物，並可取以製蓆。
6. 利津縣共有荒地2,108,700畝，其中洲荒2,061,180畝，內有海灘1,813,860畝，係退海而成，河灘247,320畝，係河道變遷及決口淤墊而成，現均由縣政府招佃開墾，將來擬分段移民墾闢，此外沙荒47,520畝，係砂礫不毛之地，向未開發。
7. 霑化縣共有荒地1,990,440畝，其中淤荒1,967,760畝，有壤土，有沙土，有粘土，亦有斥鹵不毛之地，歷經招墾，現已開發三分之二，其未墾之地，擬由墾丈局放墾，此外沙荒22,680

畝，係河冲沙積成荒，因不宜耕種，迄未開墾。

8. 商河縣沙荒 4,320 畝，原係熟田，因沙河決口積沙成荒，將來擬用翻土法，使上下土層互相混合，然後耕種，庶可生長。

9. 濟寧縣共有荒地 21,635 畝，其中馬場湖淤荒 21,600 畝，每年河水漲時，全湖常被淹沒，至八九月間，水始盡涸，可以種麥，全年收穫一次，現已全部出租，此外尚有馬蹠子地荒原 35 畝，地勢低下，土質多鹹，將來如欲開墾，須用燒土法，將鹹練出，始能耕種。

10. 滕縣已報荒地，共 8,590 畝，其中栢山山地 3,780 畝，龍山山地 4,810 畝，無人承領，遂致成荒，最近僅由附近居民墾成梯田數十畝，將來擬於未墾之處造林，此外尚有徽山湖淤荒一起，因該湖位於滕沛兩縣之間，迄未劃定界限，以致面積未詳，惟該荒全係腐植質土，以耕種為最宜，每年春秋兩季，水勢下降，即由農民種植荳麥，收穫尚豐，將來并可築堤，以防水患。

11. 泗水縣共有荒地 122,432 畝，內有 5,940 畝，係里仁岳嶺等地沙荒，向未開發，又白馬聖公兩山山地 4,860 畝，係砂質壤土，商馬兩山山地 5,472 畝，係腐植粘土，黃崖山山地 487 畝，蓮花臥牛兩山山地 2,312 畝，均係粘質植土，白石泉山及豬頭山山地 4,264 畝，均係砂質植土，蒲山山地 200 畝，係腐植質土及壤土，黑山富麗兩山山地 4,860 畝，及二旂山山地 6,480 畝，均係砂質壤土，椒山山地 4,590 畝，東西夾山山地 1,860 畝，及磨石山山地 2,700 畝，均係腐植質粘土，以

上各地山荒，均已植樹，此外留山山地 1,334 畝，係石灰質土，因建設廳未發憑照，尙未開發，黃山峪荒原 2,700 畝，及青石崖荒原 540 畝，均係砂質壤土，河臺山山地 3,240 畝，係礫質植土，踞龍山山地 1,080 畝，係腐植質粘土，均未墾闢，其原因不明，常山山地 5,400 畝，及茶山山地 540 畝，均係砂質壤土，長龍山山地 1,080 畝，長峯山山地 1,080 畝，及棠棣山山地 2,160 畝，均係腐植質壤土，馬頭山山地 3,780 畝，係砂質壤土，掛仙山山地 540 畝，係砂質粘土，以上各地山荒，均宜造林，又蓋仙峯山地 10,800 畝，係腐植質粘土，奉仙山山地 10,800 畝，係石灰質粘土，龍門寺山山地 16,200 畝，東西扁山山地 4,320 畝，龜山山地 4,320 畝，及青龍山山地 2,700 畝，均係砂質壤土，東西鯨山山地 5,400 畝，係石灰質壤土，以上各山，從前林木均極繁茂，後因居民濫伐，遂致成荒，將來擬由各地縣政府籌款造林，並置森林警察，以資保護，其餘零星荒地，概從略。

12. 嶧縣共有荒地 56,490 畝，其中微山湖淤荒 54,000 畝，大部已由人民領墾，出產豐富，此外橫長院山望仙連馬四山，各有山荒 540 畝，姑嫂山山地 330 畝，以上各地山荒，將來擬從事造林。

13. 金鄉縣荒地 2,100 畝，係屬窪地，常年積水不乾，且鹹性甚大，將來如欲開墾，須開浚溝渠，始能收效。

14. 魚台縣共有荒地259,200畝，其中城東北淤荒253,800畝，土質肥沃，宜於耕種，現已由農民墾闢一部分，若將安家口荆山橋河加以疏濬，則該地悉可變成良田，此外山地5,400畝，因土質多砂，未曾開墾，將來擬擇其土質稍厚者，栽植樹木。

15. 臨沂縣共有荒地150,710畝，其中蒼山山地21,600畝，馬陵山山地16,200畝，茶芽山山地21,600畝，艾山山地10,800畝，文峯山山地37,800畝，慶雲山山地1,080畝，其土質砂礫參半，而砂礫較少之處，多由貧民闢為梯田，又慶雲山曾有人承領造林，惟因常遭匪患，致未舉辦，擬俟剿匪後，實行造林，此外沂河沙荒16,200畝，沭河沙荒7,020畝，濼河沙荒2,700畝，沭河沙荒10,800畝，東西疍河沙荒4,860畝，係沙質壤土，其一部分已由人民承領造林，至於未墾之地，將來亦擬造林，又荒原50畝，土質雖可耕種，然以坟墓甚多，無法開墾。

16. 費縣共有荒地43,740畝，其中青石山山地3,240畝，洞山后山地4,320畝，固山佑仙兩山山地2,160畝，馬廠山山地2,700畝，窟窿山山地2,700畝，長山山地2,160畝，虎山山地1,080畝，白岩山山地4,860畝，白雲崗山地1,080畝，黑峪山山地2,160畝，苗關峪山地17,280畝，均因土匪騷擾迄未開墾。

17. 蒙陰縣荒地6,480畝，係蒙山山荒，因被匪盤據，居民逃亡，以致未墾之地，無由開發，而已墾之地，亦遂成荒，將來擬俟剿匪後，再行墾植。

18. 曹縣共有荒地56,700畝，其中沙荒54,000畝，原係黃河故道，沙質過多，不易耕種，現擬試種柳樹，此外荒原2,700畝，其一部分，已由居民墾植，中央有鹹質處，並已植柳千株。

19. 武城縣荒地64,800畝，係黃河故道，積沙成荒，曾經縣政府舉辦造林，嗣以維護不力，未收成效，將來擬由人民承領墾植。

20. 鉅野縣共有荒地 500 畝，其中沙荒 300 畝，不宜耕種，此外荒原 200 畝，現已植柳數千株。

21. 茌平縣荒原5,000畝，係漯河故道，多年淤塞未開，雖經墾殖合作社承領1,761畝，但尚未墾種，現擬劃出一部，舉辦公有林，餘則招人承領。

22. 清平縣荒原 1,000 畝，曾經墾植，因無水分，且因風沙過大，未能生長。現擬掘井以利灌溉，並運壤土攙入沙面，以改良土質。

23. 恩縣沙荒7,841畝，係黃河故道，曾經植柳無效，旋改種楊樹，尙屬相宜。

24. 德縣淤荒3,780畝，現已由附近居民承領墾種。

25. 陽穀縣沙荒3,000畝，純係沙質，且因風大，不能耕作，現擬舉辦造林。

26. 壽張縣共有山地 21,600 畝，其中梁山山地 18,900 畝，鳳凰山山地 1,080 畝，龜山山地 1,620 畝，均係水成岩，今漸化爲砂礫，及壤土，該地附近居民，曾於山麓墾植菓樹，將來擬舉

辦造林。

27. 棲霞縣荒地 3,340 畝，係僧王廟山荒，沙多土少，不宜種植，且年來迭受兵燹，土匪又復猖獗，更無法開墾。

28. 招遠縣荒地 540 畝，係郎中頂山荒，岩石林立，不宜開墾，若植馬尾松，或能生長。

29. 萊陽縣共有荒地 1,580 畝，其中福山山地 600 畝，巨石沙礫甚多，不易開發，惟宜植松，鐘芝村沙荒 540 畝，倪家嶺沙荒 100 畝，李格莊沙莊 85 畝，七格莊沙荒 70 畝，張家灌沙荒 50 畝，以上各地沙荒，均係河沖沙積而成，現已由附近居民墾種落花生若干畝，其近河岸處，尙未開發，將來擬植樹造林，此外尙有高家屯淤荒 70 畝，官莊村窪地 65 畝，均未開墾，僅任其自生蘆葦。

30. 壽光縣洲荒 5,400 畝，原係海灘，地含鹹質，更因潮水沖激，未能開墾。

31. 臨朐縣荒地 1,620,000 畝，係沂山山荒，地面遼濶，形勢險峻，兼以砂多土少，不宜耕種，民國初年，曾經開墾，然成效甚鮮，現在土匪猖獗，更難開發。

32. 安邱縣共有荒地 287,730 畝，其中太平山山地 108,000 畝，劉山山地 8,640 畝，牟山山地 6,480 畝，三山子嶺山地 12,960 畝，以上各地山荒，多爲附近居民墾種，其未墾之地。擬由民團承領造林，此外汝河沙荒 151,200 畝，係沙質壤土，因常受水患，故未開墾，如能疏濬河道、可以利用造林，杞城荒原 450 畝。因爭執地界，迄未開發。

33. 利霑濱蒲無等縣荒地，係利津霑化濱縣蒲台無棣等五縣交界之地，其中沙荒70,200畝，位於利霑兩縣之間，係黃河決口沖沙堆積而成，因不宜耕種，迄未開發，此外淤荒1,591.704畝，位於利霑無三縣之東北，蒲縣之北，及濱縣之東南，係退海淤積而成，土質肥沃，宜於耕種，將來擬建新農村，移民墾植。

山 西 省

1. 山西省共一百零五縣，均已呈報到部，荒地佔二十二縣，其餘八十三縣，均無官荒。
2. 太原縣荒原 300 畝，因砂石凝結，曾經開墾無效，現擬延聘土壤學家用化學方法改良土壤，以利墾植。
3. 介休縣全境共有荒地 1,199 畝，因鹹性過大，種植無效，將來擬造林。
4. 晉城縣共有荒地 37,237 畝，係光緒大稜後，被水冲石壓成荒，曾經開墾，未收良效，將來擬舉辦造林。
5. 大同縣荒地 3,520 畝，因土質多沙，氣候乾燥，不宜耕作，惟曾經植樹，尙屬相宜，將來擬造林。
6. 懷仁縣共有荒地 1,200 畝，因鹹性砂石過多，不宜耕作，現已闢作造林區。
7. 陽高縣荒原 4,450 畝，成荒甚久，從未開墾，其土質土宜，亦屬不明。
8. 天鎮縣共有荒地 9,224,176 畝，均係河冲石壓成荒，民國五年，內務部曾派員立官產局拍賣，但承買無人。
9. 渾源縣荒地 840 畝，向未開墾，將來擬擇可以種植之地造林。

10. 右玉縣荒地1,446畝，因砂石礫瘠，不堪耕種，向未開發。
11. 左雲縣荒地685畝，因地多砂石及鹹性，不易開墾。
12. 偏關縣荒地425畝，因多砂石，曾經試種樹木，概未收效。
13. 神池縣荒地198畝，因係沙漠，從未辦理墾務。
14. 安澤縣荒地24,875畝，其大多數已由直魯客民領墾，預計五年當可承領完竣。
15. 翼城縣荒地50,000畝，而由直魯客民領墾者，已有十之七八。
16. 襄陵縣荒地500畝，因地多鹹性，從未墾植，將來擬開墾試種。
17. 解縣荒地 486,000 畝，因鹹質過多，不宜耕種，將來擬鑿井浚渠，引水洗滌，惟此工程浩大，一時不能舉辦。
18. 夏縣荒地6,961畝，因係山崩水泛成荒，現擬由人民承領墾種。
19. 芮城縣荒地6,233畝，內有830畝，業已植樹成林，其餘未墾之地，亦擬造林。
20. 汾西縣荒地4,000畝，因砂多土少故未墾植。
21. 靈右縣荒地8,398畝，因水災成荒，現擬招人領墾。
22. 大寧縣荒地15畝，因旱災成荒，向未開發。
23. 長治縣荒地200畝，砂石層積，不宜種植，將來擬試行造林。

河 南 省

1. 河南省共有一百十三縣，已呈報七十二縣，荒地佔十二縣，其餘六十縣，并無官荒，此外未報各縣，業經省政府令催，一俟填報到部，再行續編。
2. 寧陵縣荒地66,960畝，原係沃壤，後因黃河決口，水冲沙積，致成荒原，惟該地上層沙質尚不甚深，下層即係粘土，宜植楊柳等樹，現如劃為中山紀念林。
3. 湯陰縣共有荒地13,900畝，其中沙荒4,900畝，原係民地，因歷年顆粒不收，早經免予納稅，將來可以試行造林，此外窪地9,000畝，終年積水，無法墾植。
4. 林縣共有荒地5,200畝，其中2,000畝，係洹河南北槽洲荒，因屬官產，無人經理，故遂棄置成荒，惟兩岸土壤頗佳，可以造林，枯河灘荒原1,000畝，原係荒田，因桃源河決口，挾沙石橫流其上，致成荒灘，積久水涸，復成荒原，民國十三年，擬即造林，因無經費，未能舉辦，將來擬築高河堤，防水泛濫，復改作農田，又有孤王洞坡山地500畝，龍頭山山地800畝，因缺乏水源，耕種困難，迄未開墾，將來擬試行造林，此外漸平山山地900畝，土質肥沃，現在灌木叢生，雜草繁茂，惟因民間迷信風水，禁止開墾，故迄今猶係荒山。
5. 輝縣荒原81,000畝，原係石礫砂地，亦能播種農作物，後因地勢轉變，常被風災，不能

耕種，遂棄成荒，將來擬於北面造防風林，以避風災，而利墾植。

6. 延津縣荒原 162,000 畝，在延縣西半部及北半部，原係黃河故道，每遇春季，風沙極大，民國以來，居民自植楊柳，以避風沙，近數年來，又有遠方客民集股來此墾植，計已開發者，約有十之七八，其餘未墾之地，正在進行墾植中。

7. 陽武縣共有荒地 1,000 畝，在城東二十里之石榴堡，原係黃河故道，曾經植樹，尙屬有效，將來擬多植柳荊，以期改良土質。

8. 偃師縣山荒 110 畝，原係唐武后太子弛葬地，將來擬舉辦造林，又偃縣尙有荒山，因係民有，均未填報。

9. 葉縣共有荒地 705 畝，其中張傑莊南洲荒 200 畝，係砂質礫土，宜於植柳，將來擬造林，南牌關寨南山地 400 畝，係壤質礫土，頗宜造林，現已闢作造林場，其餘講武台荒原 45 畝，臥羊山山地 50 畝，驚羊山山地 10 畝，均可造林。

10. 潢川縣共有荒地 767 畝，其中 300 畝，係東鄉大沙灣保淤荒，原爲黃家湖，後因淤塞，遂成荒灘，面積平坦，四週均有水溝，利於灌溉，可作稻田，又北鄉鄭家店保荒地 77 畝，因係官地，農人未便開墾，迄仍荒土，查該地地勢傾斜，不能儲水，祇可墾作旱田，種植棉麥，又北鄉九里溝保荒地 140 畝，係官村湖淤荒，將來擬作稻田，又車鄉雷坡塘荒地 250 畝，原係塘址，近以淤

塞成荒，土質肥沃，且有巨溝蓄水，可以墾作水田。

11. 中牟鹿邑臨漳等三縣荒地，均極零星，概從略。

河 北 省

1. 河北省共一百二十九縣，已呈報六縣，其餘各縣荒地，一俟續報到部，再行編製。
2. 薊縣共有荒地1,419,520畝，均係山荒，可供造林之用。
3. 昌平縣共有荒地 2,700 畝，係城東沙荒，常年無水，惟至六月間，水量極大，因是難以耕種，祇可造林。
4. 豐潤縣共有荒地166,320畝，均係山地，其中桃園山山地9,720畝，及大石山山地 5,400 畝，樹木頗多，亟須加以培植，其餘亦可造林。
5. 滿城縣共有荒地 108,000 畝，係陰山支脈山荒，岩石累累，土層淺薄，僅可造林，不宜耕種。
6. 曲陽縣共有山荒1,388,000畝，沙礫甚多，既無水源，亦無樹木。
7. 內邱縣荒地2,700畝，沙礫積深四尺許，不易耕種。
8. 按河北省官荒無多，已報荒地，多係河水冲刷淤積而成，其中可耕種者，即由人民承領墾闢，其餘亦可供造林之用，現已由省政府擬具造林條例，官督民辦，實施造林，以期水旱災侵，或可幸免而樹木成材，亦復可資應用也。

遼 寧 省

1. 遼寧省荒地，計已呈報洮南開通安廣瞻榆洮安突泉等六縣，而洮安突泉兩縣，均未載明荒地面積，無由統計，故從略。

2. 洮南縣共有荒地 925,000 畝，皆係可墾之地，惟因缺乏資本與勞力，迄未舉行墾務，今後如欲開墾，須積資移民，並設墾務專司機關，方克有濟。

3. 開通縣共有荒地 5,208,540 畝，其中可墾而未墾之地，為 3,164,640 畝，其餘 2,045,900 畝，均係沙鹹不毛之地，查該縣荒地，未墾原因為時有匪禍，居民稀少，氣候嚴寒，雨量不足以及土質不甚肥沃之故，今後如欲開墾，必先剷除匪禍，集資移民，並用科學方法，改良土質，始能收效。

4. 安廣縣共有荒地 2,320,412 畝，其中已墾之地，為 1,520,412 畝，其餘 800,000 畝，均係可墾未墾之地，原曾擬具領墾章程，以備開發，嗣以迭遭荒歉，物力維艱，且因居民稀少，應墾無人，遂行中止，今後擬招難民二千入境，分撥各村，予以衣食住及農具，使其從事墾闢，或能收局部效果也。

5. 瞻榆縣共有荒地 7,065,000 畝，除已墾熟 332,560 畝，及不可墾之 4,592,250 畝外，尚有

荒地 2,140,190 畝，該縣自墾荒以來，迄已廿載因缺乏人力資本以及常遭匪患之故，而已墾熟者，不及什一，今後爲欲開墾，亟須剷除匪禍，籌集資本以便移民墾植。

吉 林 省

1. 吉林省共四十一縣，已呈報二十七縣，荒地佔二十二縣，其餘濱江榆樹阿城等三縣，并無荒地，又長嶺縣荒地係屬郭爾羅斯蒙王所有，須與蒙旗會辦，方能調查而穆陵縣則因案卷圖冊不全亦屬無由查填，此外延吉等十四縣，或以辦理邊防，或以交通阻隔，尙未填報，一俟續送到部，再行編製。

2. 長春縣荒原2,000畝，係郭爾羅斯蒙旗地，現已先後勘放。

3. 伊通縣淤荒3,500畝，係河邊草甸，種植不暢，曾經催墾，然尙承領無人。

4. 濛江縣荒地50,946畝，因山林叢雜，人民稀少，迄未開發，惟土壤尙屬肥沃，間亦有人自行墾植。

5. 農安縣共有荒地 172,000 畝，前清咸道年間，曾經蒙旗放給民戶，嗣因土質礮薄，不堪耕種，遂棄成荒。

6. 舒蘭縣共有荒地 276,484 畝，均係溝渠淤荒，土質礮薄，無人過問，亦未設有墾務機關。

7. 樺甸縣淤荒50,000畝，因地勢低窪，春麥積水，種植不便，迄未開發，現僅由人民自行

墾關，報請升科。

8. 磬石縣共有荒地9,000畝，均係零星夾荒，現由人民擇地領墾。

9. 雙陽縣共有荒地15,000畝，均係草甸河岸，種植不暢，故未舉辦墾務，現由人民自行墾植。

10. 德惠縣共有荒地60,560畝，地勢窪下，土多砂性，無人墾種，遂致成荒，向無墾務機關，僅由人民自行開墾。

11. 扶餘縣共有荒地15,000畝，因地多砂石，種植不暢，現由人民自行墾關。

12. 雙城縣共有荒地10,000畝，均係零星夾荒，現由縣長督同農會提倡墾關。

13. 賓縣荒地11,000畝，均係河邊草甸，無人墾關。

14. 五常縣共有山荒30,000畝，因地處山谷之中，交通不便，無人開墾，現由縣政府督同鄉農會提倡墾關。

15. 延壽縣共有荒地10,000畝，因係零星夾荒，向未開墾，現由縣政府督同農會提倡墾關。

16. 珠河縣共有荒地3,789,000畝，民國五年，曾由省政府指派專員，設立墾務局，出放官荒。

17. 葦河縣共有荒地4,870,000畝，係由延壽五常兩縣劃撥，盡屬生荒，民國五六年間，曾

經派員設局出放。

18. 依蘭縣共有山荒1,000,000畝，原皆樹木繁茂，後因斤斧濫伐，遂致成荒。

19. 寶清縣共有荒地3,500,000畝，從前地面多水，未能開墾，今已水落地出，前清曾經密山墾務局辦理勘放，民元即行裁撤，未有成效。

20. 密山縣共有荒地280,000畝，因湖水爲患，迄未開墾。

21. 虎林縣共有荒地2,000,000畝，多係溝渠水甸，兼以毗連赤俄，無人承領，遂致成荒。

22. 樺川縣共有荒地810,000畝，因地廣人稀，交通梗阻，無人開墾，遂致成荒，現時正在進行開墾中。

23. 乾安設治局全境荒地，計有三百萬畝之多，因係蒙產，從未出放，迨至民國十八年，始行成立設治局，着手辦理墾務。

24. 按吉省全境已報荒地，共有19,964,490畝，其成荒及未墾原因，多因地廣人稀，墾殖困難，現正在擬具招墾辦法中。

黑 龍 江 省

1. 黑龍江省荒地，以東西北三面居多，南面最少，其面積共有 527,580,000 畝，其中可墾之地，爲 211,032,000 畝，此外尚有 316,548,000 畝，均係江河山川窪鹹沙漠不可開墾之地。
2. 黑省荒地，自前清光緒年間，即已招戶出放，設有專局辦理，曾將荒地分爲上中下三等，按等定價，任人承領，領後六年，始交納租賦，別無限制，民國三年，全省普行清丈，凡係官荒，均多出放，其餘未放者，即歸所屬之縣繼續辦理，邇來荒地，雖皆放盡，然實行開墾者，殊屬寥寥。
3. 按黑省全境，共分四十二縣，十一設治局，爲求便於統計起見，其報告縣數中之設治局，悉以縣論。

新 疆 省

1. 新疆省共五十三縣，已報且末等六縣，其餘各縣，未據填報，概從略。
2. 且末等六縣所報荒地，早經農民承領墾熟，惟屬有地無糧，悉仍以荒地論。

熱 河 省

1. 按熱河全省，尙未墾荒之旗分，計有阿魯科爾沁旗奈曼旗東西巴林旗東西扎魯特旗翁牛特左旗等，現全省設有綏東林東天山魯北四墾務分局，分掌各該旗境墾荒事宜。

2. 天山境內，共有荒地4,914,000畝，業經丈放1,728,000畝，現存未放荒地3,186,000畝，惟該地段內，佳壤無多，僅阿旗之浩老土及翁旗套海等處，有可墾荒地216,000畝，正在丈放中，其餘或以層巒起伏，綿亘不絕，或以一片沙漠，不堪墾植，是則荒地雖多而可墾者實鮮。

3. 魯北境內，共有荒地4,320,000畝，業經放出2,700,000畝，下餘1,620,000畝，因係沙荒鹹片，無人過問，自魯北墾務分局接管後，正在招致領戶，擬將地數折扣掛放，以闢地利。

4. 綏東境內，共有荒地1,080,000畝，次第掛放，行將完竣，此外并無可墾之地。

5. 林東境內，共有荒地3,660,000畝，沙荒居多，祇宜發展林業，或供畜牧，此外尙有荒地200,000畝，現正在進行開墾中。

察 哈 爾 省

1. 錫林果勒盟荒地，共有五萬萬畝左右，除沙窩鹹灘山石河流不毛之地外，其可墾而未墾之地，尙有一萬萬餘畝。

2. 正藍正白鑲白各旗，並牛羊羣轄境共有荒地二千萬畝，除已墾熟者外，尙有未墾生荒四百餘萬畝。

3. 查察省荒地，所以迄今未墾者，蓋因蒙民向以游牧爲生，不諳墾種，更因地處邊境，氣候嚴寒，以及交通不便之故內地居民不敢前往以致偌大沃原，應墾無人，今後如欲開墾，須籌撥大宗款項，并設立墾務專司機關，一面勸導蒙民，練習耕種，一面修築道路，移殖內地人民，庶事舉而功奏。

西 康 省

1. 西康省共三十三縣，已呈報八縣，其餘未報各縣，一俟續報到部，再行編製。
2. 康定縣共有荒地5,200畝，均係荒原，且宜耕種，其中榆林官村荒原1,200畝，氣候較寒，尙可墾植，又安良壩村草甸900畝，長壩村草甸3,000畝，均爲草場，土質頗肥，宜於耕種，此外羊圈溝荒原100畝，土質雖瘠，曾經開墾，尙屬有效。
3. 雅江縣共有荒地150畝，其中河東八衣絨村荒原100畝，因時有匪出沒，從未開發，河東拉鴉村荒原20畝，及河東真達村山地30畝，因地高霜早，墾植不便。
4. 道孚縣共有荒地3,971畝，其中中谷寨壩荒原864畝，及接龍壩荒原1,652畝，氣候較寒，尙能墾植，現已墾闢一部分，此外已翁弄壩荒原1,329畝，及泰寧壩荒原216畝，亦多係可墾之地，正在進行開墾中。
5. 理化縣荒原162,000畝，均因地寒民稀，未能開墾，惟地屬壤土，尙能耕種，如開墾當亦能收穫也。
6. 瞻化縣荒原1,300畝，內有400畝，係屬草甸，向作民間牧場，其餘900畝，因地寒人稀，均未開發，惟土質頗佳，尙宜墾植。

7. 巴安縣共有荒地64,800畝，其中桃園村荒田2,700畝，土壤頗佳，宜於耕種，清末曾招夫屯墾，後以時遭匪患，無人耕種，遂復成荒，南多村荒田2,700畝，及茨塢村荒原5,400畝，均因引水艱難，遂致成荒，將來如能設法開堰，不難墾植，其餘莽里村荒原54,000畝，因地廣人稀，從未開發，惟土質尚佳，宜於耕種。

8. 甘孜縣共有荒地216,000畝，均係荒原，因春多積雪，秋多霜雹，且因土質礫薄，開墾殊覺困難。

9. 九龍縣共有荒地3,240畝，係屬沙荒，曾經開墾，尚屬有效。

10. 查康省地處西陲，氣候嚴寒，居民稀少，更因常遭匪患，是以墾務不易進行，今後如欲開墾，須移殖川民，並肅清匪患，方能有效。

綏 遠 省

1. 綏遠省所屬烏伊兩盟十三旗，并土默特旗，幅圓遼濶，沃野無垠，據已呈報之荒地，共3,563,838畝，尙不及全面積十分之五，其未報之地，擬由各墾務分局調查，限期清丈，至其已報之地，土質肥沃，均宜耕種。

2. 西公旗荒地，自三淖至狼山灣一帶，因傍山臨河，宜於畜牧，現擬將該處劃作牧地。

3. 杭錦旗荒地，自姚家寨至黃托拉害河一帶，面積約數百方里，憑河而居，水草豐隆，亦擬闢作牧地。

4. 鄂托克旗在綏省中，面積最大，其所報荒地928,000畝，尙不及全面積十分之一，因其位綏邊境，緊鄰寧夏，在昔軍閥時代，割據自私，以致墾務未能發達，將來如舉辦墾務，可就該旗先事經營。

5. 查綏屬後套地方，土質肥沃，河流交匯，爲農產上收穫最豐之地，陰山前後，曠野無垠，亦爲糧產最富之區，近年以天時奇旱，地方多故，以致民多逃亡，地多荒廢，現有荒地千餘萬畝，其中三分之一，均係可耕之地，如能籌集鉅款，開築溝渠，然後墾植，則其收穫必豐。

6. 此外烏審旗土地甚廣，報墾無多，兼以緊鄰陝北，侵略時聞，非俟軍政統一，劃清省界

，殊難進行墾務，又準噶爾旗與土默特旗連界處，尚有黃河涸地，三十餘萬畝，因該旗界限未清，糾葛不已，迄今未曾報墾，其地土質肥沃，一經墾種，收穫必豐，現正調查爭點，以期解決，俾得早日進行丈放，以闢地利。

查綏遠墾務創始於清光緒二十八年，當時蒙人故步自封，頑力抗墾，歷盡幾許經營，始稍就範，庚子之役，各旗因賠教款，曾以地抵償後，由政府商之教士，備價贖回，以公家無法籌款，乃設立官商合辦公司，出籌賠教之款，當經將所報之地，指撥公司轉放，斯時各旗聯翩報墾，大開渠工，闢地千里，墾務遂以大興，後因督辦蒙旗墾務大臣貽穀被參，繼任者對於墾務毫無發展，迨至民國四年，曾經內務財政農商三部，籌議改組綏察兩區墾務機關，并擬具辦法，但未切實施行，十七年，曾由墾務總局督促各分局積極進行，并派員分往各旗勸令報墾，以闢新荒，因之新報荒地，約有百餘萬畝，現時正在進行墾務中。

上海图书馆藏书



4541 212 0013 0219B

