


濟寧直隸州續志

鄧際昌

署



濟寧直隸州續志卷之二

方輿志

沿革

劉淇撰堂邑志謂郡縣之沿革不必用表然州郡有領地而古今地名往往彼此移易棼如亂絲濟之為州僅領縣三以金鄉一邑言之漢魏晉宋所治乃在今嘉祥地非條繫而繩貫之則覽者猝不能瞭故志一縣可無表而志州郡之沿革表固不可廢也前志表考索雖詳而分畫未晰齊周兩朝又缺不載因重為理董兼采他說於後取與前志互相發明其所已詳則略弗陳焉

濟寧直隸州沿革表第一

自三代迄曹魏

時區

代域

夏殷


周

秦

漢

東漢

魏



沿

革

徐州

青州

舊表屬
兗州

碭郡

薛郡

泗州郡

按舊表有
碭郡薛郡
而無泗州
郡今以漢
郡國區域
準之則湖
陵疑屬泗
州郡餘皆
當屬碭郡

東平國

山陽郡

皆屬

兗州刺史

部

山陽郡故

梁景帝中

六年別為

山陽國武

帝建元五

年別為郡

(地理志)

按郡初屬

梁國景帝

封梁孝王

子定為山

陽王王薨

兗州

任城國

山陽郡

兗州

任城郡

山陽郡

提

綱

本

古仍國

任國 左傳僖

公十二年
濟水杜注

任國

邾國 後魯說入

文附庸國
在東平亢

任城縣

亢父

國除為郡
武帝天漢
四年以其
地封子為
昌邑王宣
帝本始元
年國除成
帝竟甯元
年復為郡
據全祖
望漢書地
理志稽疑

任城縣 東屬

平國

亢父縣 東屬

平國

任城縣 任城

國治

亢父縣 任屬

城國

任城縣 任城

郡治

亢父縣 任屬

城郡

州

夏后氏之任國也在
允父縣

父 魯邾瑕邑
戰國允父
當齊魏境
上

金

古甲父國

宋緡邑

東緡

東緡縣山屬

東緡縣山屬

東緡縣詳未

鄉

陽郡昌邑縣地
山陽郡治

陽郡昌邑縣地
山陽郡治

有否
昌邑縣地
山陽郡治

縣

嘉

爰戚

爰戚縣山屬

金鄉縣山屬

金鄉縣山屬

祥

魯成邱邑
一作邾邑
戰國允
父地

允父地

陽郡允父縣地
鉅野縣地

陽郡允父縣地
鉅野縣地

陽郡允父縣地
鉅野屬山

縣

魚

臺

縣

茅國

後入
邾為

茅邑

魯堂邑重

邑寧母邑

戰國魏
方與郡

湖陵

屬山陽郡

湖陵縣地
屬山陽郡

棗縣

屬山陽郡

中鄉國地
屬山陽郡

屬山陽郡

湖陸縣地
屬山陽郡

郡國志湖

陸故湖陵

章帝更名

高平縣

屬山

陽郡

郡國志高

平故棗縣

章帝更名

陽郡

湖陵縣地
屬山陽郡

高平縣

屬山

陽郡

濟寧直隸州沿革表第二 自西晉至隋

時區
代域

沿

晉

兖州

任城國

高平國

東晉

兖州

高平郡

金鄉郡

劉宋

兖州

高平郡

金鄉郡

後魏

兖州

任城郡

高平郡

齊周

兖州

高平郡

任城郡於
今曲阜縣
又自魚臺
縣界徙高
平郡治任
城周因之

隋

兖州魯

郡

徐州彭

城郡

曹州濟

陰郡

鄆城東

平郡

按東晉十
後廢
六國疆城
宋永初三
志後趙前
年泰山高
燕兖州各
平金鄉皆
有任城國
沒於魏通
而東晉疆
鑑胡注金
域志則兖
鄉郡蓋晉
州無任城
末分置按
但有高平
郡廢當在
蓋以其時
沒魏後矣
南北兵爭
古州郡不

革

晉	山	國	志	高	條	高	域	錄	不	無	任	徵	就	高	暫	兗
領	陽	晉	故	平	於	平	志	東	載	明	城	者	史	平	復	州
縣	置	初	屬	郡	後	郡	所	晉	也	文	則	錄	文	郡	仍	境
可	東	分	梁	晉		一	補	疆	今	故	史	之	可	縣	失	土
									東	彼	而	城	於	金	縣	必
									考	也	徒	魏	東	鄉	同	與
									古	(續	縣	罷	緡	郡	城	所
									錄	山	於	郡	故	置	疑	治

提

攷	者	四	晉	書	廢	帝	太	和	元	年	慕	容	厲	陷	魯	郡	高	平	四	年	燕	高	平	太	守	徐	翻	舉	朝	來	降	孝	武	太	元	十	二	年	高	平	人	翟	暢	執	太	守	徐	含	遠	以	郡	降	翟	遼	安	帝	時	高	平	相	劉	懷	肅	竺	朗	之	案
---	---	---	---	---	---	---	---	---	---	---	---	---	---	---	---	---	---	---	---	---	---	---	---	---	---	---	---	---	---	---	---	---	---	---	---	---	---	---	---	---	---	---	---	---	---	---	---	---	---	---	---	---	---	---	---	---	---	---	---	---	---	---	---	---	---	---	---

綱

本

太和四年桓温收散卒屯于山陽今攷此即舊山陽郡非安帝所立之山陽劉煦胡三省所言並非也

任城縣
任城

亢父縣
任屬

國城
高平縣地

任城縣
高屬

郡平
高平縣地

任城縣
高屬

郡平
永初後省

亢父縣
高屬

任城縣
置復

治為郡

亢父縣
任屬

任城縣
高平

治郡

亢父縣
天保

省
七年

任城縣
魯屬

州

屬高平郡

郡平

郡城

金

昌邑縣地
高平國治
金鄉縣地
屬高平國

金鄉縣地
屬高平國

金鄉縣地
屬高平郡

金鄉縣屬
郡平

金鄉縣屬
郡平

金鄉縣屬
濟

鄉

縣

嘉

祥

金鄉縣屬
高

金鄉縣未
晉

金鄉縣屬
高

金鄉縣屬
高

金鄉縣地
鉅野縣地
任城縣地

任城縣地
屬魯郡
鉅野縣地

平國

鉅野縣地

屬高平國

會置

金鄉郡

鉅野縣地

平郡

魏徙置今

金鄉縣治

郡平

郡平

陰郡

開皇十六年分置昌邑縣大業二年省昌邑入之

屬高平郡

縣

魚

臺

縣

而此城廢
鉅野縣地
屬任城國

方與縣
高屬

方與縣
高屬

高平縣
平高

高平縣
平高

方與縣
皆高平

方與縣
開皇

國平

郡平

郡治

郡治

方與縣未詳為何

十六年復置屬彭城郡

國平

湖陸縣地

郡平

郡平

郡

湖陸縣
高屬

高平縣
高屬

方與縣
高屬

方與縣
高屬

湖陸省入高平

濟寧直隸州沿革表第三
自唐迄清

時區
代域

唐

五代

宋

金

元

明

清

沿

河南道

兗州

京東西

山東西

中書省

山東布

山東省

兗州魯

濟州

後周順

路

路

燕南河

政司

濟寧直

郡

二年置

濟州濟

濟州

濟寧路

兗州府

隸州

鄆州東

單州

後梁輝州

陽郡

南京路

濟州

兩府治

平郡

後唐改

單州碭

單州

單州

兩為州治

後周河南道濟州治

郡

後廢州移郡治詳見前志沿革

單州

順二年析郟州置又金鄉縣地唐之濟州治漢東郡之荏平縣也而元和

革

提

又	初	單	濟	唐	元	肥	字	漢	仍	而	無	濟	州	北	入	志
為	為	父	北	以	志	城	文	又	追	寰	干	北	治	國	漢	通
濟	濟	縣	治	前	濟	郡	氏	混	叙	宇	涉	國	與	周	之	典
陽	州	唐	郡	為	州		之	入	唐	記	矣	愈	漢	濟	濟	混

綱

誤	此	駁	字	革	按	古	(續	舛	北	混	治	也	諸	典	州	郡
	以	正	記	表	前	錄)	山	謬	濟	入	單	至	書	寰	此	仍
	訂	故	未	引	志		東	極	陰	劉	父	以	誤	宇	皆	改
	其	引	加	寰	沿		考	矣	郡	宋	又	為	之	記	通	濟

本

任城縣

屬

任城縣

後

任城縣

屬

任城縣

天

任城縣

州

濟寧州

武

濟寧州

州

唐晉漢屬州

二年移濟至元十二年升為府十三年廢二十八年又改為州

州

金

金鄉縣

金鄉縣

金鄉縣

金鄉縣

金鄉縣

金鄉縣

金鄉縣

武德四年屬濟州

州

濟州後逕濟寧府後明舊後來

於縣置金

鄉

州五年州

廢從他州

來治貞觀

十七年州

廢屬兗州

屬濟州

三年復為州

任城縣

武

十八年

省入州

初

來

嘉

任城縣地任城縣地

嘉祥縣

統皇

嘉祥縣

屬舊

嘉祥縣

屬初

嘉祥縣

因初

祥

鉅野縣地鉅野縣地
後周為濟州防

七年置屬濟州改屬濟寧府後明舊後來
單州隨州屬兗屬

縣

屬鄆州
後周為濟州防

憲宗二年州府
改隸東平
路至元三
年還屬

魚

魚臺縣

魚臺縣

後自

魚臺縣

屬單

魚臺縣

屬單

魚臺縣

屬濟

魚臺縣

屬初

魚臺縣

因初

臺

寶應元年唐始屬單州
改方與為州
今名元和
四年徙縣
治於黃臺
十四年權

州後屬路明初屬徐明舊後來
太宗七年州尋屬濟屬
屬濟州至寧府十八
元三年併年降濟寧
入金鄉三府為州割
年復八年魚臺直隸
屬濟寧府兗州府
十三年改

縣

屬兗州
屬徐州尋

本州

夏殷

古仍國周任國

仍任字異音同非改名左傳仍叔之子穀梁作任蓋古通用

春秋左傳昔有仍氏生女樂正

后夔取之又夏后緡歸於有仍又桀為有仍之會蓋唐虞時故國也

漢書古仍人表作仍

又僖公二十一年傳任為風姓司太皞有濟之祀杜注今任

城縣路史任或曰仍也紀年考證有仍今濟寧州則仍即任矣

續山東古錄

按殷庚午鼎王錫辰橐貝王國維說以金文例證之凡云錫某貝皆言征某國所得之貝蓋殷有橐國而漢志之橐地仍其故名也附載於此俟考

魏

魏黃初四年為郡

王彰卒子楷徙封中牟

五年任城為縣王國

楷還封

太和六年郡復為

國進封正始七年為郡

晉

補十六國志後趙任城國下近得晉任城太守夫人孫氏碑知任城國西晉亦當爲郡故沈志任城縣本屬江左省郡爲縣是任城爲郡之證按晉初封建諸王無任城咸寧三年北海王陵始徙封於此孫氏之夫羊爲任城太守正在晉初後晉亂國廢魏志云任城國晉永嘉後罷是江左仍省國爲縣非省郡爲縣矣

續山東
考古錄

東晉

按宋書地理志高平太守下云永初郡國及徐并又有任城縣後省注云前漢屬東平章帝元和元年分東平爲任城又屬焉晉亦屬任城江左省郡爲縣據此則東晉任城縣屬高平也

後魏

後魏任城縣故城在今治南魏志任城縣有任城蓋復置於此今治南

二里有小南門卽其南面又亢父有亢父城未詳

續山東
考古錄

按後魏神龜元年分高平復置任城郡屬
兗州後齊廢任城郡移高平郡治於任城

隋

李白任城縣廳壁記隋廢高平郡移任城縣於舊居邑雖屢遷井則不

改按此所云移縣謂縣廨觀不改井句知非移城矣當時齊周之世

以縣廨迨廢郡而縣返舊居也

續山東
考古錄

金鄉

漢

漢書王子侯表金鄉侯不害王先謙漢書補注後漢山陽郡有金鄉縣

蓋緣此復設今縣屬濟寧州

東漢

明嘉靖山東通志東漢析東緡置金鄉縣按東漢析置金鄉於古無徵

明通志之說未知何據俟考

按明通志東漢析東緡置金鄉縣縣多山所治名金山山北有鑿石爲冢得白兔不葬更葬南山鑿而得金故名所言近委巷之談以明人官書必有所據姑採之

後魏

金鄉何代徙東緡古無明文水經注金鄉縣城並謂之故縣城是後魏已非漢舊晉東緡城屬昌邑宋則爲金鄉地酈道元於東緡城不云金鄉治酈氏於其本朝縣治多不書不足爲疑茲據酈注以魏爲斷

仍俟考

續山東
考古錄

金

通考金鄉下紹興十三年河決惟金鄉獨存金人僞移州治於此按金

志濟州無治金鄉事或暫避水患旋徙任城歟

續山東
考古錄

嘉祥

周

春秋桓公七年焚咸邱杜注高平鉅野縣南後漢志劉昭引誤作西有成亭水經注

黃水自鉅野縣北此非漢縣城又東逕咸亭北水南有金鄉山今本脫山字縣野鉅之

東界也按金鄉山即今嘉祥焦氏山南諸山咸亭在其北黃水之北

縣北諸浸滙水東流逕焦氏山北即黃水故道咸邱當在縣東境或

嘉祥界內從舊說係此今府界志圖咸邱在今縣南似誤續山東考古錄

秦

紀要秦爰戚縣在嘉祥西北境蓋因漢初曹參攻爰戚及亢父周勃攻

爰戚略東緡爰戚自當近亢父東緡縣境在前漢無縣治可考此說

雖無的據亦不敢謂其必不然也州志謂即東南之團城以音與爰

近耳備考

續山東
考古錄

漢

漢書王子侯表金鄉侯不害東平思王孫後漢縣當卽侯國故城前漢

時當爲亢父縣地

續山東
考古錄

後魏

魏志金鄉有金鄉山范巨卿冢按一統志圖金鄉山在嘉祥一統志范

巨卿墓亦在嘉祥葉氏謂孫雖徙而故地仍所有也

山東通志
沿革表

齊以後至宋

齊亢父縣省入任城縣有任城地或始於齊時據元和志金鄉故城及

縣城內之萌山唐時皆屬任城據九域志縣西山口鎮亦屬任城寰

宇記金鄉山在鉅野蓋今縣境有隋唐後任城之十六七得諸鉅野

者惟縣之西及西南隅耳

續山東
考古錄

金

金皇統間始於鉅野山口鎮置縣以獲麟故事名嘉祥正隆初縣治墊

沒遷橫山之南大定十五年徙治萌山之下而城也

明嘉靖山
東通志

魚臺

周

戰國策楚人以弋說項襄王曰外擊定陶則魏之大宋方與二郡者下

矣是方與魏曾立漢本宋地後入魏也

續山東
考古錄

東漢

考後漢書漢國志山陽郡湖陵章帝更名劉昭注云前漢志王莽改曰湖陸章帝復其號又郡國志高平侯國故橐章帝更名劉昭注云前

漢志王莽改曰高平章帝復莽此號蓋光武中興凡莽所改卽不行用至章帝改湖陵爲湖陸改橐爲高平偶與莽同也莽不足道故直書曰章帝更名耳光武永平二年以橐湖陵益東平國見光武十王列傳注云橐縣一名高平其正文及注兩橐字皆橐之訛是光武時仍前漢之舊稱橐湖陵章帝已後則稱高平湖陸也

官本水經注泗水下校語

湖陵縣舊在魚臺縣東南六十里跨滕沛二縣界乾隆間魚臺徙今治

湖陵故地大約割隸滕沛故城在滕縣西南七十五里

山東通志沿革表

東晉宋魏隋

宋高平郡無昌邑縣後燕錄高平人翟暢執高平太守徐含遠疑東晉郡已治高平也 宋無湖陸魏志高平有湖陸城魏志方輿有方輿城似曾徙治而元志稱魚臺理所卽漢方輿縣城未詳

續山東考古錄

魏志高平郡方與縣注有方與城是魏已徙治也元和志魚臺縣本漢方與縣開皇十六年復置是隋復漢治也

山東通志沿革表

唐

元和四年後魚臺縣故城在東北十八里寰宇記魚臺縣元和四年八月淄青李師道請移縣治於黃臺市從之按此城在方與寰宇記稱觀魚臺在縣北十二里較去故城僅多二里蓋仍舊文觀稱蒨水在北十里可見

續山東考古錄

按今治在董家店乾隆二十一年徙

五代

按續錄稱魚臺縣光化二年屬輝州不詳所據考通考載唐光化二年朱全忠奏以宋州碭山虞城單父曹州之武成置輝州後唐改爲單州以兗州魚臺來屬宋因之是唐光化二年置輝州時魚臺

自屬兗州及復唐改輝為單縣始來屬也

前志沿革辨證

厥國

漢志東平陸下應劭注古厥國按東平陸今汶上縣地前表任國後列厥國誤

極

前表宋後列極續山東考古錄以為古國之無考者近志謂在魚臺無據

前表洪武元年改濟寧路為府考明志濟寧州下注太祖吳元年為

濟寧府非洪武元年也

前表引漢志東平國領縣七祇載其六東平陸下脫富成一縣

封建

分茅胙土謂之封建自漢以降五等之封多擁虛爵則名存而實亡矣前志並載追封今之所補惟以身膺封爵者爲斷其追封者則附注焉蓋於名存實亡之中藉寓循名核實之義至古焦國去州境絕遠若風馬牛之不相及後人傳會乃以嘉祥之焦城村當之前志亦沿其誤載之封建此又名實之外不容不亟正者也

胡陵侯呂祿

史記呂后本紀建成侯七年立爲趙王八年誅立其弟呂祿爲胡陵侯

郁狼侯騎

魯共王子武帝元朔三年三月乙卯封元鼎五年坐酎金國除此從史記王子侯表漢表狼作狼騎作驕梁玉繩史記志疑考左傳隱元年城郎注高平方與縣有

郁郎亭則此卽魯之郎也郎狼狼音近

春城侯允

東平煬王子元始元年四月丁酉封七年免漢書王子侯表

橐祖侯陳錯爲將軍

據王先謙從擊陳豨有功八年十二月封七年薨本誤

作稟據王念孫改定作橐

東茅敬侯劉釗

以舍人從起礪至霸上入漢定三秦以都尉擊項羽破滅荼高帝六年八月封捕韓信為將軍蓋邑千戶文帝二年薨三年子吉嗣十六年奪爵國

除大昭漢書辨疑功臣侯表漢表釗作到吉作告按漢志無東茅

重鄉侯少柏

元始元年二月封八年免

金鄉侯不害

元始元年二月封八年免

山陽王康

元帝子永先三年三月立為濟陽王八年從山陽河

樊亭侯蒯越

字異度南郡中廬人建安十三年以說劉琮降封十九年薨

千秋亭侯董昭

字公任濟陰定陶人建安中曹操征烏丸蹋頓昭建議鑿平虜泉州二渠入海通運致軍糧表封千秋亭書(三國志)本傳按魏志延康元年馮翊山

賊王照率眾降封列侯魏公卿上尊號卷碑作千秋亭侯

更父侯樊忠

南陽湖陽人世祖舅宏族兄建武十三年封

費亭侯曹騰

字秀興沛國譙人建和元年七月己巳封中常侍定策功

中鄉侯延年

梁敬王子建昭元年正月封
四十六年薨漢書王子侯表

案表敬王子元年正月封又有鄭頃侯罷軍黃節侯順平禦
節侯遷王先謙補注三國皆山陽縣與平鄉一例似當補入

防鄉侯平晏

明堂辟雍得萬元始五年閏月丁丑以長安少府與劉歆孔永孫遷四人使治
明堂辟雍得萬元始五年閏月丁丑以長安少府與劉歆孔永孫遷四人使治

咸亭侯謝鯤

字幼輿陳郡陽夏人討杜弼功封薨子尚嗣尚無子從弟奕以子康襲爵早
卒康弟靜復以子肅嗣又無子靜子虔以子靈祐繼鯤後晉書謝鯤謝尚傳

爰戚侯趙長年

以平陵大夫告楚王延壽反地節二年
四月癸卯封十七年薨子節侯訴嗣

任城侯李洪之

本名文通恒農人太武時賜爵安陽男以外戚為河
內太守進爵任城侯孝文時坐賊自裁魏書酷吏傳

任王威和

太祖子熙宗皇統六年封海
陵天德二年被殺續通考

案任王威和新山東通志封建載之今據以列入考金源一代尚有封任國公者五人曰完
顏瑋曰李師夔曰雅富埒赫曰富蔡通曰烏庫哩元忠具載續通考其封號為任城之人任抑

任縣之任疑不
能明錄以俟考

濟國公持嘉暉

字仲明來州人海陵天德二年封河內郡王進封戴王
正隆降封景國公又封濟國公金史本傳

濟國公布薩揆

本名臨喜其先上京人忠義之子章
宗時封恭和七年二月薨金史本傳

濟國公圖克坦鎰本名安春上京路蘇蘇保子明安人承安五年封建廣平郡王貞祐二年薨金史本傳

濟寧郡王特穆爾案陳前志延之孫世祖至元二十四年以征納案陳諾延又濟寧王蠻字

台即曼濟岱考元史案陳封河西北王濟寧王之號乃身後追封準以通考不載追封之例則案陳不應列入濟寧封建而曼濟岱則特穆爾之弟特穆爾薨曼濟岱始封王亦不應錄弟

而遺其兄也

濟寧郡伯赤賤顯忠字遂良其先世居遼之樸速府以功賜姓赤賤氏延祐二年以恩晉忠順大夫濟寧郡伯(兗州府志流寓)

任城王瞻塽漢王高煦子洪熙時封高煦反擒錮西內賜死(新山東通志)

嘉祥王常注德定王翊鎰嫡四子萬曆十年封(明史諸王世表)

嘉祥王由檉益敬王常灃庶十一子萬曆四十年封(明史諸王世表)

按永樂朝有金鄉侯王真從成祖起兵死於戰成祖入立追封改封真子通為武義伯進封成山侯

辯誤

東平王蒼子湖陵侯某按漢地理志山陽郡湖陵下應邵注章帝封東平王蒼子為湖陵侯考後書東平王傳蒼以建初八年薨明年帝乃分東平國

封子懷王忠弟尙爲任城王餘五人爲列侯錢大昭後書補表謂元和元年封是也前志注云爲永平二年封誤

東平思王子桃鄉侯宣東平孝王子桃鄉侯福

按桃鄉漢志屬東山郡今汶上縣前志蓋緣任城有桃聚致誤

中山靖王子欒邱侯將夜

按欒邱漢志屬東山郡今滋陽縣史記作乘邱則更非今山東地

馮異子東緡侯彰

考後書異傳異封陽夏侯建武十年薨於軍彰嗣十三年更封東緡前志作十一年誤又彰誤璋

趙敬肅王子爰戚侯富

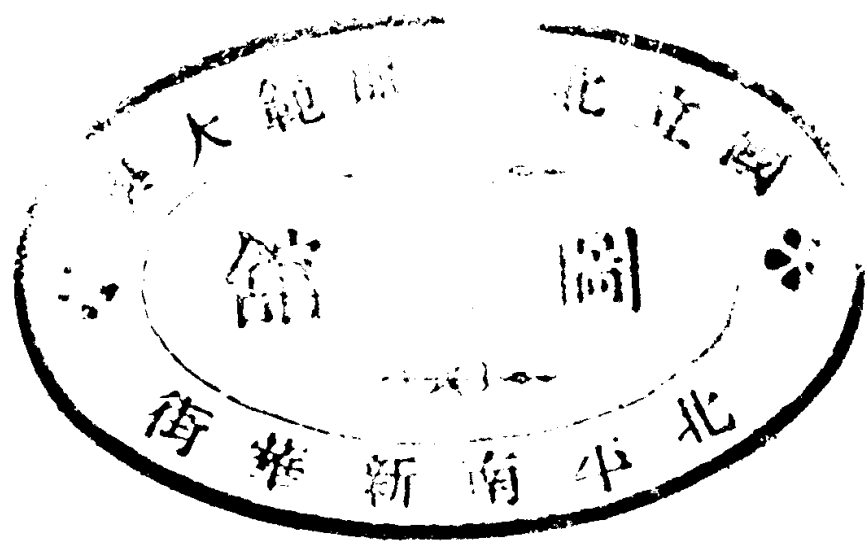
前志注不得封上下脫梁字又本條注降下王上脫梁字

張尙子山陽侯張當居

周壽昌漢書注校補案此爲河內郡之山陽縣非山陽郡郡不以封侯也

焦

文獻通考云焦姬姓爵未詳國在宏農陝縣今陝州有焦城非今嘉祥之焦城村也詳見故址



故址

立乎千百載以下而於千百載以上之城邑一一求其地以實之邈乎難哉而流俗之傳聞好事者之傳會又往往錯出於其間則辨而不失真爲尤難前志所載故址詳矣由今考之有兩地而誤爲一者有彼地而移之此者有越在他境而闌入者有宜歸本境而見遺者且有承襲謬而昧厥本由者爰稽之古今沿革定以山川道里補而正之或求其地而不得則闕疑焉懼失真也

元魏任城縣故城

在今治南二里有小南門卽其南面(續山東考古錄)

千秋亭

魏書地形志高平有千秋亭宋鼂補之集任城有千秋鄉或高平省後析入任城歟(續山東考古錄)

魯橋鎮

見金史地理志任城下案今魯橋在州東南六十里唐咸通中龐勛之亂兗州節度使曹翔聞魏博軍敗以滄州卒四千人成魯橋則地在唐時已爲重鎮矣

合來鎮

見金史地理志

漢鉅野縣故城

續山東考古錄鉅野湖澤廣大南通洙泗北通清濟舊縣故城當在東北水經注引何承天曰鉅野湖澤廣鉅野縣故城當在東北水經注引何承天

此城之所在則鉅野澤也案杜預稱咸邱在縣南咸亭在黃水之南而今縣東北嘉祥北有故縣山當即近鉅野故縣之山也案故縣山在今縣北六里續錄咸

亭在黃水之南句指水經注黃水又東逕咸亭北而言緣咸邱條中己引鄆注故此條承上文言之而不更出鄆注也刻本作咸邱蓋涉上杜預云云致誤續錄咸邱條本志沿革己引

之當參看

咸邱

當在縣西南焦氏山附近即焦城也春秋時為魯咸邱邑桓公七年焚咸邱縣南有咸亭水經注黃水又東經鉅野縣北又東逕咸亭北春秋桓公七年經書焚咸

邱者西北至劉有金鄉山縣之東界也又云焦氏山東即金鄉山也案漢之鉅野縣南者指漢城

而晉酈道元言黃水逕鉅野縣南北又有東逕咸亭北而指己徙之縣城而言是咸亭在今鉅野

縣城之東漢鉅野縣城之南其南北又有金鄉山其必在今焦氏山東無疑而今之焦城俗野

齊城

魏書地形志高平有齊城

宋黃隊鎮

見續山東考古錄雜考

前志所載古迹續志不復重書省繁複也然間有考据譌誤者別

爲考證條舉如左

任國故城

元水經注黃水又東南逕任城郡之亢父縣故城在西夏后氏之任國也漢章帝元和

漢治北四十里尋酈亭注定則任國故城當在亢父之西漢治之南前志引舊通志卽今州城之四郭恐非

司馬城

續山東考古錄云南二十里司馬集前志引郡國志之碑目今范書劉昭補志不載

茅鄉城

據續山東考古錄茅鄉城在今魚臺前志謂在杜注高平昌邑縣西有茅臺沿革原文

七年傳邾茅夷鴻以南入於泗水西有茅鄉城京相璠曰今高平縣西三十里古故茅鄉城也

據此可知茅在高平縣不在昌邑縣蓋昌邑二字劉昭引此注於高平合流山下陽彘茅鄉社有不知槐

哀七年別有注文耳洙洸入泗處在方與縣東北茅鄉城當在縣北境

湖陵東城

舊通志引水經注泗水東幾於自造典故矣前志沿其誤未能舉正

重鄉城

水經漢水注濟水東遷重鄉城南左傳所謂臧文仲宿於重館者也卽今相里集岳

社在今縣治西北十八里相里集在今縣治北四十里水逕其南以思王孫封按王重鄉續補

注錢大昭曰蒗水注蒗水東經重鄉城南左傳所謂臧文仲宿於重館按王先謙漢書補注引沈欽韓曰里鄉城在魚臺縣西北十里

郟城

逕郟山東考古錄嘉祥雜考云縣志以爲郟鑿十里未知所據是已據葉水所考則義注泗水

南郟城之譌志所載云嘉祥之郟城大抵出於後人傳定郟城即義城故依違其間而兩存之東

任城故城

任城或言百官疲在東南可且止宿不聽復行十里宿任城縣去龐萌所圍桃城六十里

漢志任城莊曰龍亭州舊志曰仲家淺本名橫坊村兗州府志延龍亭先名橫坊村今名

仲家淺其地西南去亢父故城東北去鄒縣陶城舖里數皆符水經注黃水又東南逕任城

春城

（續）東山北三里東平煬王子允封此縣志以爲晉郟鑿所居引水經注是泗水逕郟鑿城甚誤

爲郡之亢父縣故城之西夏后氏之謂任城矣漢章帝元和元年別爲任城（別郡之亢父縣故城之西夏后氏之謂任城矣漢章帝元和元年別爲任城）

雞黍城

按范式金鄉地也此不足據（續）山東考緡縣金鄉故城在嘉祥今縣南三十里非

橐縣故城

橐縣故城在東北水經注泗水自平陽西又南過高平山縣取西十里南徑高平

縣故城西山伏羲廟今縣東北九十里（即洙水）從山麓有伏羲廟以媧皇配享俗曰人祖廟高平有

縣承注山徑下有女媧之廟是知鳧山連承注山之承匡山其南有平山與濟寧州鄒縣之間泗水自鄒

城三縣當在其南也近志後漢書東平憲王傳章懷金鄉不知彼乃昌邑縣西南蓋本鄒治非高平

入縣治今注仍沿故城志屬之鉅野殆不可解續山東縣志真繆中之繆濟寧州志於高平故城條名引

寧母亭

古左傳僖公七年秋盟於寧母謀伐鄭也其地濟水注所謂荷水又東徑泥母亭北春

高平方與縣東有泥母亭合岳通志有甯母亭在城下俗謂之黃水口今爲泗非一地也新

臺治東三十六里古城村
在今魚臺治東北四十里

方與城

水經濟水注云荷水又在武棠亭南十里續山東考古錄以今縣東北四十里

村爲方與縣故城則在武棠亭東北十里與鄆注不合新山東通志武棠亭即今武棠亭

城據通志所定在武唐亭南里數推之則當在縣治東北二十里在舊縣治

邾亭

水經注亢父縣有詩亭春秋之詩國也近志有謂之詩亭在亢父城中自誤蓋由此邾爲文

羊傳以爲邾婁之邑舊說謂在
州東南亦無據續山東考古錄

昌邑城

續山東考古錄西北四十二里云昌邑縣故城在南少東六十里元和志稱在鎮割隸鉅野當在金後

防城

續山東考古錄單縣沿革里

防東故城

續山東考古錄二十許里今防東縣

梁邱城

續山東考古錄城武沿革云梁邱邑故城在東北二十五里

樊城

續山東考古錄滋陽沿革云樊縣故城在西南二十五里數吻合紀要近志皆稱在濟寧

州誤以環邱為環邱縣耳

桃鄉城

續山東考古錄汶上沿革云桃鄉縣故城在東北五十里今桃城村又鄒縣沿革

里據此則東漢時屬任城之桃鄉今為任城之桃鄉本非一地且桃城今屬鄒縣是並桃聚亦不在州境矣前志以泰山郡之桃鄉為任城之桃聚謂與六十里之數不合疑是六十里

上脫百字大誤

金嘉祥故城

說詳沿革

費亭城

案費亭為後漢曹騰侯邑在縣西春秋時魯費伯倉邑則今費縣與此費亭無涉(續山東考古錄費縣沿革)

邾婁城

春秋哀公六年城邾瑕杜注亢父縣北有邾婁城公羊作城邾婁內城或取於邾而

城之歟路史以此城為邾本國文公自此遷釋從杜氏誤注而顯繆經文矣（續山東考古錄）

東緡故城

前志金鄉東緡故城一條引舊志案通志及左方志引水經誤本云其東緡即是而今

之縣治又考水經注濟水自金鄉南又東緡縣故城北元和志金鄉縣即古狄將軍扶溝侯淮陽朱鮪冢注墓北有石廟水又東緡縣故城北元和志金鄉縣即古

濟之水又東徑漢平狄以下案墓北云今治即東緡故城蓋自唐以來未再徙也水經注戴本

稱八字作經文近志不復看注又徑東緡城尙在其後漢書丁恭傳注云東緡今金鄉則括地

志知北二十五里非是稱在東北

金鄉故城

前志此條據通志而引藍志案語云蓋通志此條而據縣志藍志謂金鄉故城在縣西

北四十里案鉅野界其非漢城無庸辨未審其地果有城址否又未審何據而謂之金鄉故城附此備考

南武城

南武城又名阿城蓋武阿聲相近之訛耳俗名武氏為斯地巨族有武班武梁武開

明碑可證鉅野有武平城武安城或皆因人氏城乎縣本鉅野東界傳有武城當錄葉氏有之續山東考古錄案前志雖載南武城而於曾子世家中附載各家辨正以見意今錄亦或有之

說取與前志
互相發明

焦城

有焦氏山側有焦城在陝紀要通志並謂古焦國考焦國杜預以為譙縣後漢志宏農陝縣

今不取續山東考古錄案前志此條有謂其出傳
會證以葉氏因得山名之說其為傳會益顯然矣

漢金鄉縣故城

之金鄉縣故城在南四十里今阿城村明代忽名之為魯武城不為惑但非

考明此城為古何城終無以執沿訛之故縣城城北有金鄉山東過金鄉縣南注郡國志曰山水

南有金鄉山今本脫山字縣鉅野之東野也金鄉數山皆空中穴謂之隧也戴延之西征

是金鄉山焦氏山以南以東即金鄉山也今冢謂之秦王陵或曰是昌邑王冢東南有范巨卿墓據此

志圖金鄉山在嘉祥焦氏山南阿城西南七十五里置之南范巨卿墓之西晉地道記曰金鄉縣

十里許里惟蒨水在南稍遠第經文但稱過其縣南注加故城白字稍不合鄭注有南五六七

里一小山為金鄉山東北去焦氏山范巨卿墓皆甚遠如金鄉不可解矣續山東考古錄

郎邑

從續山東考古錄云春秋隱公元年左傳杜注高平方與縣東南有郁郎亭在滕縣西不可

五十二里案縣之西南即方地與東南今縣西境有郁郎村知春秋時乘邱臺在下案滋陽云鉅野宋次郎公敗宋於乘邱乘邱鉅野地在金鄉西疑郎橋爲確不知春秋時乘邱臺在下案滋陽云鉅野宋次乘邱乃隋所置縣實漢乘氏地不得援以爲證也

桓公溝故道

桓溫以太和四年率衆北入掘渠通濟自洪口以上又謂之桓公溝(水經注)

八十里案萌山在今嘉祥掘泗以通濟自東南而西北也疑先與洪水合由洪口以達濟遂桓公溝者惟萌山泉也
掘泗以通濟自東南而西北也疑先與洪水合由洪口以達濟遂
並謂之桓公溝(水經注)耳(續山東考古錄)洪水故道(惟今徑亢父城東略異耳其中謂之桓公溝者黃水內有桓河一段也今嘉祥城東有枯渠與長澹河通即桓瀆(續山東考古錄)黃水故道條)

古蹟

附

范巨卿宅

嘉祥縣南二十里范山前(嘉祥志)

王禹偁故里

在嘉祥縣西十二里酒莊按禹偁野人(嘉祥志)縣境在宋時有鉅野縣地

武氏石闕

在嘉祥武宅山(嘉祥志)

疆域

司馬子長敘燕代齊趙諸國雖寥寥數十言而疆理之分畫瞭然如指諸掌後之方志所述僅一隅顧不能舉其周面交錯之迹閱者病焉前志疆域於四至八到已悉載靡遺今復據水利局濟寧縣境圖濟魚沈糧地圖新修山東通志分縣圖考其與鄰封接壤處村莊道里曲折輟述大概以著於篇蓋言疆域而形勢在其中矣

濟寧一州三縣全境自嘉祥縣西柳莊北東北行自袞袒舖北逾牛頭

河

一名趙王河

又東北至天仙廟北十八里逾南旺湖西岸圈隄入湖東行橫

截湖之南少半至孫村北逾汶水南支

即運河此下入本州境

自利運單閘入蜀山

湖橫截湖之南半至本州西北之邵家莊北逾湖東岸圈隄出湖迤東

北至樊章莊北折東南至大徐新莊東北

在州東北三十八里

與兗州府汶上縣分

界自大徐新莊東北東南行至何家崗在州東北十五里東逾洸水折南至洸河

廠北折東北至蒜園北在州東北十五里折南逾洸水即府河又南迤東南逾泗水至

東灌冢集東在州東南十五里與兗州滋陽縣分界自東灌冢集東西行逾東

泗河又西南至仲家淺在州東南四十六里魯橋在州東南六十里間抵泗水東岸迤東南至

兩城寨東在州東南七十里折東北至魚臺縣東北之羊山莊北折南抵染

山與兗州府鄒縣分界自染山南行入獨山湖至故邢莊間南四十里

逾泗水即運河入昭陽湖中折東南沿牛頭河故道之東即舊運河故道至湖陵故

城間在縣東南七十里折西南逾牛頭河故道出昭陽湖至劉滿莊與兗州府滕

縣分界自劉滿莊東南折西北至後城子廟南逾一河又西北至東沙

河莊南逾沙河過張公堰迤西至左家壩堆南在縣東南三十里與江蘇徐

州府沛縣分界沛縣與魚臺分界處以隔省故不能確指僅據魚自左家壩堆南西

行迤西北逾東支河又西北逾西支河又西北至金縣東南趙口集南

此下入金鄉縣境

與江蘇徐州府之豐縣分界自趙口集南西行迤西北逾菏水

南支河

即濼

至鷄黍集

在縣西南三十里

又西北逾西溝至玉皇廟西與曹州府單縣

分界至玉皇廟西折北至石門集西北

在縣西三十里

與曹州府城武縣分界自

石門集西北折東北行至武家坑北逾菏水

即柳林河

又西北逾彭家河又

北經嘉祥縣西南歐山屯西

距縣城五十五里此下復入嘉祥縣境

至尹家口北逾金山河

即蔡河

又北至彭官莊北逾姚河又北至楊家樓南逾南清河

即澹臺河

又北至柳

莊北與曹州府鉅野縣分界

鄰封之縣九兗州府四縣曹州府三縣江蘇徐州府二縣

本州治境自蜀山湖中汶水南支東岸利運單閘東行至大徐新莊與

汶上縣分界自大徐新莊東北南至東灌冢集東與滋陽縣分界自東

灌冢集東南折西南至兩城寨與鄒縣分界自兩城寨東折西入獨山

湖至四里灣逾泗水河即運迤西北沈糧地界中經舊橫壩北至黃家樓

西逾牛頭河故道又西北過張公堰至董家莊西出沈糧地界迤西北

大義河俗名溜至田家莊西南在州西南約五十里與魚臺縣分界自田家莊西南折北

迤西北過金山河兒即顧河至後盧樓西南在州西南約五十餘里與金鄉縣分界自後盧

樓西南折北至縉雲山南在州西南三十里過南清河即長澹河又北至疇里山西在州西三十里

逾牛頭河迤東北至王家路口折東南沿南旺湖南岸圈堤至大長溝

北在州西北三十五里折西北入南旺湖沿汶水南支東岸至利建單閘與嘉祥縣

分界鄰封之縣六州屬三縣

金鄉縣境自金山河北河即蔡迤東南逾河至後王樓莊東南與本州分

界自後王樓莊東南過大義河迤西南至高河店南過荷水林即柳河又西

南至北田寺南過荷水南支河即淶又西南過渠家橋河即東溝折東南至謝

集寨南與魚臺縣分界自謝集寨折西至趙口集南與江蘇豐縣分界
自趙口集南西行至玉皇廟西與單縣分界自玉皇廟西折北至石門
集西與城武縣分界自石門集西迤西北至魚山集西北與鉅野縣分

界自魚山集西折東北過金山河又北與嘉祥縣分界

鄰封州縣七州屬三州縣曹州府屬三縣

江蘇徐州府屬一縣

嘉祥縣境自南旺湖中汶水南支西岸孫村東南行沿汶水西堤至十
字河陡門南抵湖南岸折西北沿湖堤至大堤頭折西南至柳圈莊北

逾牛頭河迤南至郝山村

在縣東南七里

過南清河

即澗台河

又南至武宅山南

在縣東南二十八里

與本州分界自武宅山南行至翟家口過金山河至界碑口迤西南至
歐山屯西南與金鄉縣分界自歐山屯西南折北逾金山河至柳莊北
與鉅野縣分界自柳莊北迤東北入南旺湖折東至孫村與汶上縣分

界

鄰封州屬一縣四州屬二州縣兗州府屬一縣曹州府屬一縣

魚臺縣境自張家莊西北東行過大義河至軍城莊東入沈糧地界又東南過張公堰經南陽湖北至廣運上閘東過牛頭河故道又東至南陽鎮北逾泗水歷獨山湖至兩城寨與本州分界自兩城寨迤東北繞羊山莊北折南至梁山與鄒縣分界自梁山南行復入獨山湖逾泗水歷昭陽湖逾牛頭河故道出沈糧地界至劉滿莊東南與滕縣分界自劉滿莊東南折西北又西至左家壩堆南與江蘇沛縣分界自左家壩堆南西行至田家集西南與江蘇豐縣分界自田家集西南又西北折東北逾渠家橋河又東北至田寺南逾菏水南支東北至孫家橋北逾

菏水至張家莊西北與金鄉縣分界

鄰封州屬二縣六州屬二州縣兗州府屬二縣江蘇徐州府屬二縣

形勝

按前志州縣形勝散附各境至下今總載於疆域之後使部居有別不離廁焉

濟寧州

洸泗二水縈抱東北曠里諸山盤繞西南地形高亢關津險阻

明志周形勢門

任國戰國所謂亢父之險也地控徐邳津要扼宋衛咽喉自來東方必爭濟州自會通河開爲南北轉輸要地閉則爲鎖鑰開則爲通關與江蘇州接界今雖漕運告廢津浦鐵路由兗州分支抵於州城形勝扼要無殊疇昔領縣三并州治四

新修山東通志

州治

南枕運河其扼要之地在運河外州之南境亢父桃鄉皆有古城秦漢

河... 爭戰地也明徐達北伐燕王南下皆先此州其形勢實南北之樞紐也

同上按桃鄉今不在州境亦不在州南

金鄉縣

北鎮金山東環莎嶺

明通志

按徐州豐縣界負山帶河為趨利東南宿兵

之地周亞夫困吳壁此堅守李愬討李師道亦先取此有東緡昌邑梁

邱故城金莎嶺接曹縣定陶魚臺三百餘里

同上按周亞夫壁昌邑不在縣境

嘉祥縣

萌山中峙河水沿流

明通志

以西狩獲麟名治內多山谿扼要險西障黃

河東接會通河有桓公溝乃桓温伐燕使其毛虎生所鑿

同上

戰國時亢父之險車不得方軌騎不得比行百人守險千人不得過開

山圖曰梁父主生亢父主死是亢父乃山名今亢父城所在并無山險

知今古人稱亢父之險今無知此山所在者余謂縣境九十九山皆亢父山也古鉅野澤縱橫四五百里在其北菏水孟諸豐泡在其南不能不取道於此後世諸澤皆涸處處可方軌而行無知亢父之險者矣

嘉祥志

魚臺縣

近引泗水遠控鳧山

明通志

以魯隱公矢魚於棠名地多山湖泗水在東

菏水在北有方與重鄉故城南接豐沛西連曹單達於汴泗亦武備之

要道也

新修山東通志

濟寧直隸州續志卷之三

山川志

山阜

說山者謂泰山左衛之脈入魚臺境爲鳧山爲黃山爲獨山瀕於獨山湖其右衛入嘉祥縣境爲章山爲商村山爲南武山爲遂山又南入金鄉境瀕於昭陽湖而獨不言及濟寧何也閒嘗按圖稽之然後知濟寧諸山東南與魚臺接者則左衛之旁出者也西南自嘉祥來者則右衛之旁出者也蓋言嘉魚之山脈而濟在其中矣前志山阜其於方位里數叙述已詳無煩縷數惟就其中一二訛脫及與他書所載有異同者逐條爲之補證乃標揭山名以清眉目間有見於縣志省志之山而前志失載者則附錄於後云

兩城山 在州南六十里 **晉陽山** 在州西三十里又有

右二山據明通志補

承筐山 張儀以梁與齊戰於承筐縣東北有承筐山疑其地

承筐一名承雀元和志作承注寰宇記出於承斥九域志作承匡山名在任城縣東南七十里并史太昊紀之女皇雲姓太昊之女弟也

據國策作匡是(續山東考古錄魚臺沿革)

縉雲山 古亢父城在此及嘉祥九十里距此二十里所謂亢父 **玉皇山** 在彭子 **小李山** 在玉皇

右二山依新修通志圖補

蘆山 見前志泉源蘆溝泉注

金鄉

金莎嶺 在縣東一里官道左西自曹定東抵金莎嶺 **王家岡** 在縣北五十 **魚宅阜** 在縣

里高二丈許其狀似魚故名 **春城阜** 在縣東五里

右據明
通志補

陽山

葛山在其後魚山在其右以在羣山之陽因名(大清一統志)

木宜柏望之蔚然俗曰羊山以形似也是山產巨石青色而質細數百里內碑表日砌礎山之屬多資焉椎鑿所餘之灰絕堅緻其土宜陶為甕盎附近居民多仰山衣食然取之取日夥山之腹

趾半為峒
穴矣(縣志)

吳山

平地突出石數畝巨細羅列(縣志)金山山東通志駁之曰金山在縣西北三十七里新修

陽有所謂阿城村是而山故在城南是在今嘉祥縣城北有金山縣西北至嘉祥縣城二十五里此

前志知金鄉山不在今金鄉而謂不在今鉅野皆誤葉氏續山東縣志以高平金鄉為一山

臺極山東北與濟寧州鄒縣接界處新通志謂金鄉山在今嘉祥云云其說亦本之葉氏也

嘉祥

萌山

在縣治東北隅山腰有玉清觀廢址正統間立真武廟於絕頂每歲正月十六日邑人登覽嶧山岱嶽舉在目中(明通志)峯巒秀拔石如萌芽左右舒翼縣治枕之(大清一統志)

古柏蒼翠皆附石而生蟠曲如虬根出石間山陰呂公祠後石上有梅花嶺三字天然生成亦靈氣所鍾也頂有真武廟壁顏譚真君所書龜蛇字相傳真君煉丹處

禮山

府與東臥龍山相對下有元帥**橫山**在城東北接**獨坐山**立橫山右**柏山**名城東北二里俗

均縣志) **魯翟山**縣東南五里下有魯翟村(縣志) **鹽山**溝一道深丈許(縣志) **郝山**在縣東南七

太尉郗鑒墓前有石台二座相去丈許高僅二丈皆鑿花草 **東磨山**二里(縣志) **釣魚**

山前志載山之石窠中有鐵環去南臥龍山好事者扳荆附蘿而上(縣志) **行山**十五

里與釣魚山東西相對(縣志)案乾隆志於南臥龍山二石坎如盆下復叙云與釣魚山東西

附訂前志之誤於山下補錄縣志注仍 **中山**在縣南二十五里其東曰固山西曰 **塔山**與范

此山最高每出雲則雨隨至迤南又有小金山(明通志) **富山**脈連塔山與青龍 **青龍山**

前志縣南二十里又云庵有古石龍故名 **雲頭山**在縣南二 **固山**穹起於土 **胡楔山**縣西南二

紫雲山脈接武 **二龍山**(以上均縣志) **布山**前志西南二十五里(縣志)案 **黃路山**縣南

武山連南 **堦山**與度南四十五里 **燕萸山**舊多燕萸圖書集 **度人山**(以上均有清陵溝 **遂山**

在縣西南五十三 **蕭氏山**在度人山正南(縣志) **磨山**在縣南五十 **歐山**在英山西十五里 **平山**接

曹山府鉅野縣界大清一統志列於鉅隊南山志云西南八里(縣志)前壇佛山北在隊南山

野誤為高平山者也(新修山東通志)隊南山志云西南八里(縣志)前壇佛山北在隊南山

前突起平舟山縣志作舟船山商山縣志作商村山小獨山丈高今幾沒大婦山在馬官屯

下小婦山在大婦山南相望以上均縣志青山四隅均巖秀泉甘林深木茂有洞在山陰惠濟

不裂山頂南偏又一洞小青山在縣西七里(縣志)案前志引明通志云焦氏山焦氏

中高丈餘圓周數丈其名經濟水注引戴延之西征記社山縣西南五里燠火山以備盜(以上均縣志)鎖石山縣南

縣(縣志)案前志云佛耳山清涼山(陸通志)南鳳凰山十餘畝今俗

名狼山(以)昨落山則縣北四里晉陽里昨落村(縣志)案前志云縣西四里證以新通志圖

上均縣志)故縣山中北六里縣志(新修山東通志)案通志以故縣當皇統所置縣以與葉氏稱續山東

考古錄之說不確然案之地形似不西鳳凰山供奉寺中案前志成佛臥於山頂今骷髏

及葉氏所考之確說己詳故址西鳳凰山供奉寺中案前志成佛臥於山頂今骷髏

山縣西八里脉西臥龍山縣西十里山勢蜿蜒宮觀崇峙極一邑之勝咸豐間有匪犯

在山腰昔甚幽險今可偃僂而入洞棗山山多植棗護山前在棗山之南(縣志)西章山

縣西北北鳳凰山宮與故縣山對層巖聳起洞邃泉甘翠柏層生與山麓泰山行坨山與

九里壁青山接連土人李愛民率衆築寨石

俱見前志

谷家山城西南李家山城西南捲棚山城西南屯山上里布獨山頭城西南

以上四山據縣志補

宋山在跌波山之東孟良山在富

澹臺山在縣南三里釣魚山在縣南餘里華林山在縣東南范山在縣南種火山在縣西

琵琶山在縣西南遂山在縣南空空山在縣西南崩山在縣南七日山在縣南

平山在縣南

以上十一山據明嘉靖山東通志補

魚臺

獨山

澄在平山之前大清一統志謂在縣東北黃山前湖水環之山下數百家率以補魚為業

曰獨山其上多金玉其下多美石未塗之水出焉而東南流注于沔沔當即此山未

鳧山

相傳有牧者昇仙於此峯頂周遭勢如斧劈峯下石劃一線隱天光若覆若伏深望

龍湫水勢以在鄒縣東南之牙山崖峭壁之下而以此清賞山南有呂公洞新修通志圖此山之

東為兩城山承筐山(即承雀說見前)則在兩城山北中尚隔馬陵山固不得與此山強合為

一也考大清一統志云山分東西曰雙鳧是此山本名鳧山而與在鄒縣東南單稱鳧者原

自有別金元間人以此為魯頌鳧釋之鳧近人覺其誤黃山大清一統志均作五十里及鳳

又濟寧之承匡山當之均坐昧於雙鳧之本名耳

鳳山在黃山之左山勢左右環抱如垂內翼聽山縣志作平山高平也(新修山東通志)

案通志說本葉氏續山東考古錄廟山與獨山對峙以有伏羲廟故名又前為染山縣東

業說已詳故址及金鄉金山條下廟山後為充山亦在黃山之側(縣志)

泉源

泉與井流行坎止不同而濟物之功則一前志述泉源以井附之其義允矣州無新出之泉今祇補載其井金鄉九井前志已悉載今但略增其注魚臺之泉則舉其漏載地名者補之又據明省志補濟寧井二金鄉嘉祥泉一若灣若池亦井類也故并列於後焉

新泉

大石橋東火神廟後(採訪冊)

鳳凰灣

在州北八里相里村乾隆州志古蹟三靳學顏鳳渚別業記云里之人曰予宅垣東地形少下四時常沾沾然沮洳者鳳凰灣

也於是浚之四尺許得泉為方池因以為鳳渚別業

金鄉

賽雨井

南隄浚池得之(縣志)

右一井見前志

嘉祥

法雲泉

在法雲院後出石罅中流入池清澗可愛

橫山泉

案當從縣志作萌山之麓不在橫山也

縮泉

在栲

陽邑人梁肅云一泓清澗不必聞聲始退一呼一吸往來不窮其奇幻每在雨暘時若時若瀉而出流不可遏己復縮盡不尺餘涓涓徐流息而倒撤縮盡無踪久之從四旁壁眼迸瀉而

前志云在南武山誤

見前三泉皆

普興泉

在嘉祥縣南十七里在青山之右普興院中

右一泉據明通志補

老史泉

在牛山陰明宣德間有史姓傳道於此人稱為老史後仙去故名

蓮花池

在城南四里長可三里其水清瑩冬夏涸雨潦則澹台水下注焉雨止則

塞大清一統志

以上補輯

魚臺

聖母池泉

西龍泉

傲古泉

平山古泉

聖裔泉

六小泉

西

六泉 有本泉 小龍泉以上均出寨里 平山古泉 東龍泉 何家源 廉

家泉以上均出池頭集

以上各泉皆見前志

呂公洞丹井在鳧山南其水冬不竭 西龍泉在鳧山呂公洞下湧自石竇為池 廟前泉在鳧山呂公洞南澄澈無比 東

龍泉在廟前泉之下四時不竭 龍臺井在河西南文昌閣下深邃莫測 長壽寺井在鳳凰山麓深十二丈先是湮沒已久明

時有隱者寓寺中晨起見霧出其處發而浚之清冽殊衆泉寺賴之

以上據縣志補

甘泉井在河金鄉城內通 石羊井在縣治西井旁 草井在濟寧州西二十里 南井在城東南三十

以上據明通志補

河渠

州境之水其濟運者以汶泗爲最鉅其西南則以牛頭河爲最著自南旺湖淤汶之趨下也日急泗之入運也迫而不相容則時有潰決之患自微山湖塞西南之水漫無出路雖日議濬牛頭諸集而下流汎濫卒無補於沈災蓋上無所蓄而下無所洩州之多水患凡以此耳夫居今日而欲復南旺蓄水之舊勢誠有所不能至若疏荆山河以洩微湖之水斯則前人行之而有效者而其事又非濟寧一隅之所得專也姑存其說於簡端以俟來者焉

汶水發源萊蕪縣東北原山之陽西南流合泰安新泰萊蕪三縣所出

五汶之水

五汶者贏汶牟汶北汶石汶柴汶也

至泰安縣東南大汶口穿鐵路西流行泰安寧

陽界上至東平州又合肥城平陰二縣之水東南流至戴村壩南

卽水經注之四

口歧為二支流逾壩西北流入黃河經流西南流至汶上縣西北經何

家壩東光緒時壩毀汶水改由劉老口入運南旺至白鬚三十餘里節節淺阻三十三年署撫吳廷斌奏准重修又西南入南旺湖至分

水口分南北流其南流者為南運河貫南旺湖東南流河之西為南旺湖至河之東為蜀山湖

丁家灣嘉祥縣志作至界首左岸自大長溝西北十八里入本州境左岸為孫村入

嘉祥縣境又東南至寺前閘西南距嘉祥縣城二十五里又東南出南旺湖至大長溝

莊東右岸入本州境又東南經小長溝東又東南至白鬚莊東又東南

至通濟閘迤南經曹井橋東又南至耐牢坡右岸有永通閘建於明洪武三年劉大昕

為記支津出焉西南流入牛頭河即明洪武元年徐達所開以通漕者也今廢正流折東過安居鎮十

里舖五里營之南三處河之左岸皆有斗門洸府二水匯於馬場湖由此出湖濟運者也今皆淤廢迤東北流至濟安臺

臺西舊有濟州上閘閘西為元大德以後洸水南流自此分水南通府河北通汶以濟運處今皆淤廢無跡右岸月河出焉東流注於府

河汶水又東至草橋西會洸水

汶水自嘉祥縣孫村入境至本州草橋會洸水行六十一里

左岸全在本州境內

右岸行嘉祥縣境十八里入本州境四十三里餘

宋尙書祠記云用白英計作壩戴村橫亘五里過汶水令盡出南旺乃分爲二水以其三南入於漕河以接徐呂以其七北會於臨清以合漳衛此定制也其三分往南蓋以南有府河泗河洸河並馬場獨山昭陽微山各湖有彭口大彭口二河其餘諸泉不可勝數此所以三分往南而不患其水少也不知始自何年今竟改爲七分往南矣惟其七分往南所以每逢雨澇之年濟寧魚臺一帶民田在在淹沒今議改爲三分往南民田得免淹沒之患矣其七分往北者蓋以北止有安山一湖以爲水之接濟所以七分往北而不患其水多也不知始自何年今竟改爲三分往北矣惟其三分往北水勢甚微而安山一湖又經招佃起租

無水接濟每逢亢旱之年東昌一帶在在淺阻今仍議改七分往北庶

糧船無淺阻之患矣居濟一得

按當時此議曾經詳院總河張文端公鵬翻批云據詳南旺水勢今改為七分往北查安山湖

北始於何年改自何人水之分數有何憑據未經聲明又云今議仍改七分往北查安山湖

蓄久潤民田未起據籌無水濟運故早年東昌一帶何有膠舟之患今作是何之後亦不聞其籌畫改開流

之事乾隆二年直隸總河朱公藻奏分水口南北柳林三尺南下水多北下水少竟成南北

嗣後修建開底以鑿低加高今北柳林高於南柳林三尺南下水多北下水少竟成南北

築戴村壩應請速復舊規此山東總河白莊格公鍾山議曰明永樂間尚書宋禮始於南旺之南

五里初制一開曰康熙四十八年修過一十里曰開十六里此年又修過柳林開不分流之水增一關鍵非宋加

分水案據今用較準水口脊起量至北十里開口水底低於水脊二尺二寸現係南高於北低並一非

以南低水分高朱藻所奏或係傳聞之誤毋庸另行改建迨乾隆二十二年運河道李公清時始

啟馬益北注然每年以南助南流無由分別汶水流幾河今應不開壩之時堅閉迤南各湖專令

頭汶水處先注計自南旺塘舖灌六尺三百四先足則南北分數可明矣乾隆三十八年正月稟院

試行當於正月二十五日開放大壩水頭於二月初一日南行者先至柳林十九日抵臨清南方
於北一日逐塘舖灌自下而上挨次閉板二月十五日南行者先至柳林十九日抵臨清南方
至十里開南先於北四日蓋以地勢高下論自會源開北至臨清四百四十里故元揭後斯
記云地降九十尺南至沽頭二百六十六里故云地降百十六尺今自南旺分水口起北至
臨清僅三百四十四里則所降之數已不及九十三尺南至韓莊三百三十九里則又不止百
十尺六尺矣水性就下固宜南疾於北而一月三十日計算是為南行多得四日之水也然
地勢雖有一定調劑要在得人故居濟一得亦謂利運開相傳以為濟南運而從前濟北運予
始亦信以為然後乃堅閉寺前開啓柳林十里開河各開板開利運開北注而從前停泊之
復船遊行無阻是誠南北兼濟之術也况今金線一開
復移建於柳林之上何患北水之不足乎(運河備覽)

元人引汶絕濟為會通河明永樂中又築戴村壩遏汶水盡出南旺以
濟運分流南北勢亦稱便近以分水口以北至十里開迄於袁口開計
程三十里以汶水挾沙瀉泥積淤深厚歷久未挑遂遏北行之水盡歸
南下而向所賴以分洩運河異漲之關家閘暨土地廟閘等處復以防
護南旺湖田全行嚴閉以致河不能容堤必自潰實為濟魚等縣莫大
之害矣 治汶之法先將南旺分水口受淤河道大加疏濬使復南北

分流之舊他如關家閘暨土地廟閘等處通湖引渠宜酌挑寬深直抵
 芒生閘使吸入之水得由此吐出灌入牛頭河展寬挑深使上游異漲
 之水得由此河以遞達於南陽昭陽微山諸湖勘議山東南運湖河水利草案汶水出分
 口南北分流北流七分南流三分此舊例也後傳為北三南七之說則
 無可考而今之汶水南流者竟居十分之七八嫁禍於南歲無不災亟

宜疏浚同上

泗河源出泗水縣東陪尾山經泗水曲阜滋陽西南流至東灌冢莊北

之李家河口合滋陽南境鄒縣西境之水入州境在州東南三十五里西南流過荆

冢集西至姬家堂屈而西流西岸為黑土店多險工過故姜家橋至張家橋在州東南三十五里

沿土圩北而西折而南流沿土圩西西岸為仙家莊多險工經泗河涯莊西至魯橋

鎮西在州東南四十里新泗河從東來入之新泗河自上流張家橋東北分泗河

東南流

有董家石壩光緒二十八年重修今圯

經程家樓東入鄒縣境又東南折南過馬坡迤

西南至孟家橋東北約六里復入州境西南流至孟家橋左合白馬河

折西北流至魯橋鎮入正流

故道自孟家橋南隨白馬河西南流至劉莊石磴莊路南入魚臺境至勝家塢入獨山湖今淤案州境泗水東

岸近山水來多挾沙淤河身又窄無歲不有決溢而皆以岸西之登豐里黑土店當其衝故乾隆時開新河入白馬河分洩之又開引河使泗河水直流入新河今白馬河引河下流俱湮新

河亦漸淤平光緒二十八年挑挖新河口七十餘丈當年仍復一二水既合西南流至魯淤澱猶以魯橋鎮此一河受泗水全流宜東南鄉之多水患矣

橋鎮南沙州寺會府泗為運河右岸入沈糧地界迤南流過新橫壩

河在

右岸西抵牛頭河又南左岸入獨山湖中又南過棗林閘又南至四里灣入左岸長約六里餘

魚臺縣境又南過岸西舊橫壩左岸入舊南陽湖中又南陽鎮過南陽

閘故道由鎮南下自明隆慶分改使東南流經文天祥祠東又東南至

利建閘又東南至邢莊閘今已圯無存又東南至邱家水口北距邢莊閘四里入滕縣境

據新測南運湖河圖定界

泗水自李家河口入境至魚臺縣邢莊閘南出境過州縣二約行七

十里弱

泗水行本州境自行三十七里會府河為運河後行二里餘行魚臺縣境約四十餘里自為運河後右岸皆在沈糧地界中案藍志徐志載運河至珠梅閘止以為

魚臺主簿汎內地也顧河工分汎與地方分界不同故從新測河圖載至邢莊閘南而止

按乾隆十四年總入白顧琮奏泗河下流董家口頻年被刷應建滾水壩減洩漫水仍將衝成河形順勢挑浚直入白馬湖其白馬湖淺窄處再加疏通引入迤南貫家灣使歸獨山湖是

為新泗河又關支河自貫家灣西達魯橋入運三十七年今河督姚公復以壩基過高每遇水勢盛漲宣洩不及輒於董家壩迤上漫及運河東坡又寧陽縣石梁口小腿灣等處汝水

漫堰入洗至濟寧城北頂阻府河之水亦多旁溢東坡民田被淹因將董家口石壩展寬并浚孟家橋馮坡暢入尾閘水小之年即於孟家橋築堰攔截使由興隆橋入運石梁口飭縣

堵築汝不入洗(運河備覽)

元時於兗州東門外五里金口作壩遏泗南趨並於壩之北建閘即黑

風口夏秋水長則開金口閉黑風使南出魯橋以濟棗林等八閘之運

冬春水微則閉金口導水入黑風西流府河至馬場湖收蓄以濟天井

等八閘之運今舊制盡湮河道淤墊面泗河之水已不能合沂灌入馬

場湖則盡出於魯橋伏秋水勢洶湧一經暴漲漫爲民患其上河道尙

寬惟自西泗河頭張家橋以下地勢旣窪而河又極窄泗水驟經收縮

其流必猛歲無不決濟寧迤東田禾浸沒動至數千萬畝民生疾苦乃

弗可言矣泗河自橫河以下河身漸窄故易潰決擬在泗河上游橫築

滾水壩一道遏泗入東泗河以復舊制而濟寧東南一帶歷年勘重災

區計地三十餘萬畝可望變膏腴張家橋至葉家口河已淤平宜大加

挑浚兩岸隄工亦應堅築高厚由此以下河向無隄附近薄田轉盼坐

受泗淤能收化瘠爲肥之利孟家橋支河原爲分洩泗河異漲入獨山

湖今已湮塞宜自孟家橋挑起直抵勝家塢一律通暢使泗水由獨山

河出十八水口入運則魯橋下游卽不致壅潰之虞

勘議山東南運湖河水利草案

府河蓋洙水

說見續山東考古錄水道提綱謂卽泗水支流蓋洙水與泗水并行一渠至滋陽東乃與泗分流後人不考其源遂以爲泗之分支矣

源出

泗水縣東北關山西南流自泗水縣卞橋卽漢卞縣故城入泗至兗州府城東金

口壩北黑風口復與泗分穿府城西出故俗謂之府河西南流合滋陽

西境寧陽東南境諸水至州東北蒜園入境在州東北三十五里西南過孫氏舖閘

在州東北三十五里今廢又西南逕孫氏店北在州東北三十里又西南逕王家橋又南逕能家

營西在州東北十八里屈而西過吳秦閘俗名扭頭閘又西逕班村南在州東北九里地最窪下又南過

宮村閘在州東北十七年建今廢而西又南至林家橋土圩門南支流南出循圩外曲曲南

赴車站馬路橋下折南流至韋駝棚圩門東折西流入經流乃東南土圩之外濠也正流

過土圩南折洸水支流注之卽以土圩為民堰夾河內岸東岸北又南流至楊

家壩閘自明正德中迄國朝道光間築壩開壩修壩成案具詳舊志光緒九年五月洸洸並漲淹及民田河員以保全隄工不肯啟壩厭百姓之瀆請復釘楔封固以塞其

望不三日水大至壅板於閘之南石槽上堅如鐵石雖欲啓而不可得矣災民環資請於知州

彭虞孫及運河道耆安同知龔秉彝議允重修始成畛域攸分通融匪易地方凋敝羅掘為難

以徐清惠之勤勞文移往復幾費周章僅先克歲事未有如今日之順手者則孤立之艱不
如多助之至也異日者倘能通籌全局大加疏濬庶幾水由地中行吾州人士其有豸乎

南過馬驛橋又南至篋子市西有支流西出正流又南下過堰水閘舊為

減水壩咸豐時改壩為又南過水次倉至大土山南東分一支過興隆橋穿

土圩東出與南出之支流會正流又南過太和橋至果子巷北屈西流

至通濟橋俗名通心橋於任城閘南會洸水入運支流之西出者為玉帶河光緒

九年知州王恩培重濬自篋子市西過安阜橋至城東南隅魁光樓西南沿城壕西

南流出觀瀾橋至天井閘北會洸水此為舊日正流元時於此引洸洸洸諸水

漸淤二十年挑濬并建安阜橋光緒八年復濬今僅通細流時為枯渠矣正流入運者屈而南流右合月河天井任城兩

又南至韋駝棚出州城外郭土圩又南至趙村閘又南至石佛閘又南

右岸入沈糧地界殘隄東之又東南曲曲流俗名十灣至新店閘又東南至

新聞舊名黃洞林新聞又東南至仲家淺閘按此下距泗水東來衝刷甚猛崩頽立盡又南流

至師莊聞又南至魯橋鎮南入於泗

府河自蒜園入境由魯橋鎮入泗行一百一十二里

府河自行六十里會洸水爲運河後行五

十二里自任城開以南兩岸隄堰向歸河工人員管理河員裁後久壞不修右岸自石佛開南盡魚臺縣境已成沈糧地左岸自趙村開北迄於張家橋至魯橋鎮泗水左岸又爲歷年

緩徵地膏腴之壤盡成汗潦矣

水經洙水注又西南逕南平陽縣之離閣亭春秋襄公二十一年經書

邾庶其以漆閭邱來奔者也杜預曰平陽北有離閣亭又南洸水注之

洙水又南至高平縣南入於泗水今案南平陽故城爲今鄒縣治離閣

亭在其北洙水自滋陽縣入州境正徑其西高平故城在今魚臺縣東

北七十里今洙水入馬場湖不至此矣或又稱濟河互詳滋陽縣

新修山東通志

明王廷濬府河記兗州府城東舊有壩曰金口壩之上西偏曰金口閘所謂黑風口是也壩之堰沂泗二水導入閘口抵府城東門繞城南復

折而北經西門會闕黨諸水西流七十里抵濟寧東城外遶而東與洸
汶合而東出天井閘者曰府河蓋元人遺跡也後魏及隋實經始焉今
爲漕河之益非細矣國初堰壩以土隨築隨毀成化中工部侍郎喬公
毅均易以石而錮以鐵歲省勞費不貲是後不復修治垂九十年山水
疾激壩石傾圯而水行故道瀾原淹野禾盡腐敗是爲利於漕者什一
而貽害於民者恒千百也嘉靖戊午廷承命總河頃之兗州府同知黎
天啟來言堰圯塌狀余爲檄管河郎中汪君法管泉主事陳君南金同
兗州府知府莫如善滋陽縣知縣汪應昂等往勘議合秋九月余因歷
壩上旋視其宜增高一尺七寸而董是役者即黎天啟也工始於是年
冬十一月訖於次年夏四月然河渠淤淺水之入猶夫故也是運道僅
受什一之利而小民乃蒙千百之害也今年春濟寧管閘主事王君陳

策以濬渠請適朝殿用材木而水次拽筏夫役坐曠又南旺大挑甫畢均可借調乃檄兗州府同知祁天叙卜日興工自黑風口至孫氏閘四十里以泉壩并拽筏夫共四千八百名濬而以任城衛經歷張一科滋陽主簿李琅董之自孫氏閘至濟寧馬驛橋四十里以濟寧淺溜等夫并拽筏夫共四千八百名濬而以判官李金董之其河渠所取之土卽加築兩岸河之深廣壩之高厚視昔加倍隄植以柳置鋪其上自三月二十九日始至四月十八日工完是歲水由河渠行不爲害田乃有秋而泗水之出數倍於昔舟楫利焉王君因詣余請紀其事乃爲記之國家建都於燕歲漕四百萬石而吳楚閩粵交廣物貨之入海內外諸國各以其方賄來貢利涉惟漕河耳永樂中築壩於戴村遏汶水分流而會通河復通然濟寧之南河漸衍地漸下所分水又微甚故不得不截

沂泗以合流也夫事不患於不成而患其易壞今漕河固無恙而濬防
遏洩之具率因毀敗倘能以次修舉廢者飭壅者疏豈惟百世利哉議
者不此之卹乃講海陸故道修膠萊廢河徒虛談浩費不亦左乎今所
濬者特泗河一支耳卽於漕獲利於民尠害况有大於此而甚利乎昔
治水者引漳導汶以利農而轉漕之功弗聞堰洛導渭以利漕而佐農
之績罔著功有不能兼施者猶不辭胼胝爲之旣兼利而無害是所謂
務一而兩得者也則茲役不爲徒勞矣

運河
備覽

洸河自州東北陳家廠入境

在州東北二十二里據水利局圖

迤南過順濟通濟兩橋迤西

南又南逕曹家廟東又西南逕謝家營東又西南至土圩外分一支東

南流循圩外經玉露菴東

菴在圩內

迤南穿林家橋又南會於府河正流西

注至土圩折北處穿圩向西過城北門望仙橋至牛市南復穿圩出循

圩外西流折南過夏家橋舊於橋南分一支東流緣青雲橋永濟橋注城濠環城迤

西南至武盛街西街內皆折西流經李演墓至三空橋入馬場湖岸當時湖水東

安臺畔泲水由此入湖於濟州上開之西分流南北濟運明初引汶入南旺湖比分水後以

湖淤不能容改而東南穿圩入東南流至會通橋南由草橋西會汶水

為運河此亦明時泲水支津故道詳州人鄭與僑折東流循州城南面至南門西

左合自積水橋東南流之泲水支津故渠即西城濠又東過城南門外飛

虹橋又東過南池南迤東南府河支津自觀瀾橋下西南流注之即東城濠入河

處亦即元時引泲泲二水至會源開上分流南北濟運處也又東南逕報功祠南至天井閘又東南折而南

至任城閘又南會府河

泲河自陳家廠入境折至任城閘南會府河約行三十餘里泲河自行約三十里

餘為運河後行二里餘河兩岸無隄堰近城處即以土圩為隄惟因馬場湖淤不容水伏潦漲發時有潰圩南行淹及城西之虞又往往與府河并漲城關居民為之岌岌元修泲河

記略洸河汶水支流也名不載於傳記其源出泰山郡萊蕪縣之陽折西之南達於會通漕運南北其利無窮會通之源洸也洸之源汶也每霖雨作泰山萬壑溝瀆之間合注而之汶洪濤洶湧泥沙溷流猶梗公謂不疏其流其源將安之又恐前功徒費後患且萌會通之津洸之源雖通而其流猶梗公謂不疏其流其源將安之又恐前功徒費後患且萌會通之津復往而澗也乃詢其佐得濠寨嶽聚所度自石刺至高吳橋南至王家道口淺匯者延袤至於五十有六里濟濟逝波滔滔不竭會通之源治事無虞知非公之忠誠爲國遠慮與屬吏有司之竭心又孰能成是功也

洸水出汶上縣東北曰龍鬪泉東南流至寧陽南滋陽北有邏河會諸泉水又東合一水自東北來會又折西南流百餘里至濟寧東北與府河合寧陽諸水在縣城東北者曰蛇眼泉曰張家泉合而南流經城東有井泉自東南來會在縣城西者曰古泉曰五里泉合而南與井泉會東南流有一水東自九頂山西南流經曲阜北境來會又西南至滋陽北境與西北來之洸水合俗總曰洸河水道提綱洸河起自寧陽縣南有兩道一則上承九山山口諸處山水與滋陽縣之

三岔河合流而南一則汶水分流出寧陽縣之堽城壩俱經滋陽縣之

高吳橋南流至八龍橋兩道會合由洸河大廠至州城東北與府河合

一南流入楊家壩一西流入馬場湖

運河備覽引河防志

水經云汶水又西南過蛇丘縣南注云汶水又西蛟水出焉又西逕蛇

丘縣南城下有水魯之蛇淵囿也蛇淵疑卽蛇眼泉蛇水疑卽洸水以

其俱在寧陽濟寧之間也俟考

河防志

沂水出曲阜縣尼山西南流與泗水合分爲二股一西流金口閘入天

井閘會泗水下師家莊閘

南河志

沂過曲阜南而東來雩水出縣南馬跑泉過鄒縣境而東來同謂之沂

水沂卽合泗於金口壩東復爲二流其十之九下金口壩南由濟寧境

入魯橋閘其十之一入兗州府城出西門外納闕黨蔣詡七泉合流六

十里至濟寧州城東復折而南會洸水入天井閘諸泉由沂入運者曲

阜十九滋陽八而濟寧之托基浣筆諸泉不與焉

山東全河備攷

沂水有二此非水經所稱出蓋縣艾山之沂水酈道元所謂出尼山西北流逕魯縣故城南北對稷門又西逕圓邱北又西右注泗水者是也

闕里文獻考

沂河舊制合泗河由金口壩入濟運者僅一二分而出魯橋入運者乃八九分今舊制盡湮河道淤墊沂河之水並不能由金口濟運而盡出魯橋矣今宜於金口東南建壩一道如金口之制又將沂河水之舊制挑挖深通使沂河之水出金口閘入府河

居濟一得

運河備覽五水濟運圖說傳澤洪行水金鑑五水者何汶也泗也沂也洸也濟也汶水由南旺入漕爲分水口而諸泉之由汶濟運者凡百四

十有四泗水合洙水過孔林至兗州府金口開沂水雩水入之而諸泉之由泗濟運者凡六十有四由沂濟運者汶之支流也至濟寧會泗沂合流同入天井開而諸泉之由洸濟運者惟寧陽之西柳蛇眼等九泉濟水伏見不常自有會通河而濟遂不可問矣今兗州府之府河俗謂之濟河而諸泉之由濟濟運者北則有汶上西北灤滄蒲灣諸泉南則有闕黨諸泉

按五水濟運圖名雖有五實則專藉汶泗而所謂沂水者其流甚微僅能助泗其在沂州境者乃入江南運河不得與汶泗比洸則汶之支流今且築斷堤城壩涓滴不通濟則本自濟

源東流定陶東流齊河濟陽至利津入海自安民山開河二水伏秋盛漲至臨清引汶絕而或以運河東者乃為汶水經流其在運河西者為棗林沙河二水

闕黨諸泉為濟水伏見之源因以泗之流入濟寧者謂之南濟要在為泗水經流灼然可見况濟寧雖以四瀆之濟得名而今之濟州實無濟水不必附和虛稱既名泗又名濟也(運河

備覽)

白馬河

在州東南六十里通志互見泗水內

自縣九龍山下發源會陳溝白馬馬山孟母諸泉合爲一渠西南逕屯頭橋復會清泉水至崇義橋南有蓼水入之又南逕平陽橋至故夏社有大沙河水入之又西南徑徐鎮濟勝橋又徑黃路橋永濟橋至兩川

橋會泗水由魯橋入運

山東運河備覽

濟寧運河自棗林閘溯師家莊仲家淺二閘歲患淤淺重艘維艱考之泉志泗河自魯橋入運濟漕棗林閘名爲泗河派伏秋水勢洶湧足資利濟而挾沙汙河水退沙積利害亦參半焉傍有白馬匯鄒縣清泉經埭里與泗合流出魯橋向因泗水猛悍白馬力弱不敵以致河身半歸淤塞不爲漕運者久矣今歲船滯棗林牽輓莫施鄒縣管泉縣丞王訪吾集夫挑濬白馬河口一泓初出而停滯遂疏今廣爲咨訪逐加丈量察泗河出魯橋水道迂遠河形漸狹白馬河上源甚窄而泗流扼之以

致上流遂化溝渠且魯橋一帶地勢高亢展浚不易爲力近改入師家莊已多濟一閘而流尙涓涓白馬上源寬處止與仲家淺閘對不里許且地勢獨窄若導令入仲家淺較之魯橋師家莊迂直高下遠近之勢

自不侔矣

明崇正門編
張國維言

白馬河之水出魯橋以濟南運者也白河身淤淺每逢天旱則河水阻斷不能出而濟運故議大加挑浚使之寬深庶河水可出而南運爲有

賴矣

居濟
一得

考春秋魯取邾瀆東南及沂西田似瀆與沂相近今鄒縣白馬河東有瀆東村瀆東社白馬河入泗在平陽地正瑕邱南高平北沂水在其東或白馬河古有瀆名未可知也

續山東
考古錄

白馬河源起白馬廠鳧山北面水勢皆入此河舊日下流南行直達獨

山湖順適無滯自光緒年間魯村西板橋南河身淤填出板橋折而西

流至孟橋南與新泗河水會雖孟橋西偏南去開一支河

一名新河知二州徐宗幹開

水并行已迫不及待矣况東北山水一發新泗河水出孟橋西折由龍

家橋至沙洲舊泗河水亦至沙洲運河水亦至沙洲南行運河狹勢必

東流與白馬河水會漫淹於支河外焉此所以在濟之東南鄉水勢每

年必漲羣情嗷嗷仰上憲疏浚者也舊志云濟寧惟東鄉之泗河爲患

最大今則白馬河亦甚泗河浚支河可分水勢白馬河則源遠且多非

直通下流則憂未洩也

採訪冊

牛頭河卽舊運河上源爲馬踏蜀山南旺諸湖水在濟寧州西南流合

趙王河北渠河蔡河萬福河注微山湖

各省水道圖說

牛頭河亦濟水故瀆也自荷邑之寶珠寺入鉅野爲安興墓河入鄆界

有北行故道爲土壩所塞遏之東流入嘉祥界左接芒生閘南流入濟界至新挑河有永通閘洩水入之又東南入耐牢坡至王貴屯爲牛頭河南昔蓆顧兒二河之水入魚臺境至塌場口開廣運閘而出入於舊渠蓋黃河故道也

魚臺縣志

明嘉靖九年河決曹縣分爲三支一自單縣來經南由蕒河泥河入舊運一自單縣來經城西又過城北由穀亭入舊運經城南者卽今新城南之二水俗稱蕒河者經城西者卽新城西南之水經舊城西合卽橋下水俗呼正明河又曰趙王河者是也近日上流通浚建瓴而下新城高阜之田俱被其患其一自金鄉來南過丞相里至塌場口入舊運河卽今新開河是也塌場口者南陽上流也其下曰釣魚磯謂之小塌場

口

同上

明初黃河移易濟寧之南陽西暨周村澱淤壅塞乃於濟寧西二十里開耐牢坡口引曹鄆黃河水由牛頭河九十八里至魚臺之塌場口出穀亭以爲運道上有芒生閘通南旺中有永通閘通濟寧下經塌場口

通穀亭謂之舊黃河

河防志

咸豐八年知州盧朝安以防禦皖匪濬境內牛頭河八十三里有奇州人李聯堦有記

泗泲之流來自東北入於天井以資運道牛首之渠來自西南出於魚沛以洩瀦水而河漕之利病交相受焉譬之於脈在任督之交矣

方輿紀要

牛頭河原係宣洩運河異漲之要道今以首尾淤塞吐納不靈而河勢尙窪行水最利亟宜相機疏浚期於湖河脈絡貫通以收輔行之效馬公橋至七里單閘下爲牛頭河尾閘今因積淤高厚以致阻上游諸水不能南下濟寧南鄉深受其害宜循其舊道挑深展寬以利疏消去路

所關極要

勘議山東南運湖河水利草案

案今牛頭河自濟寧鄭莊以下大半入沈糧地界鄭莊屬南牛頭河地方距州城約三十餘里又乾隆間魚臺知縣馮振鴻所開南陽岔河使牛頭河由之以歸南陽湖者今亦淤廢牛頭河自嘉祥西北入境至魚臺縣孟陽泊出境過州縣三十餘折約行三百五十餘里自濟寧鄭莊以下入沈糧地界者約七十餘里

金山河長約一百餘里入州境過州縣三約七十餘里行嘉祥縣境約三十里弱北距縣城四十五里行金鄉縣境約十五里強南距縣城三十五里行本州境約三十里自亢父故城西計之北距州城五十里平流河俗名龍拱河合安居鎮以東運河以南潦水東南流至平流河莊西始是河形折東經大魏家橋又東入沈糧地界故道折南行運河牛頭河間成平行綫穿侯家老窪經侯家樓高莊東迤西南至李家口入牛頭河

金鄉

涑河

在縣東十里

卽新挑河謹案方輿紀要涑水舊在城北石晉時所開首受

汴水北抵濟河南通徐沛元以後漸湮

新通志

明嘉靖間濬爲新挑河上流自曹縣太行隄北匯流而東至單縣城南爲涑河遶而東北自彭家廟曹縣南隄水岔股河入之又東至雷家岡單縣順隄河水入之又東至轆轤灣曹縣北隄河水樂城河入之又東北抵金鄉界爲新挑河逕石佛寺涑河橋至城南八里環城東北流至蘇家橋柳行頭東會寬河諸水經北田寺抵孫家橋與柳林河合嘉慶初黃水淤塞河身高於平地二十一年間奉憲檄與城北柳河及東溝西溝一律挑濬河形復而水不入十餘年來漸復爲陸矣

縣志

柳林河卽三家灣河上流自定陶縣西南古河匯水東北流過寶城塔中渠水入之又東徑孟家海南渠水入之又東北徑柳林渠入鉅野縣

界爲萬福河又東至四河集入城武縣界又東過鉅野之趙家橋賀家橋入金鄉界又東徑武家坑爲三家灣河會鉅野之彭家河又東徑石家橋至城北十里舖又東逾高河店入魚臺界至張家莊爲橫壩所阻折而西南抵孫家橋會新挑河東至柳溝口與濟寧之牛頭顧兒諸河入舊運河

縣志

謹案此古蒗水也水經濟水又東過東緡縣北注云濟水又東徑漢平狄將軍扶溝侯淮陽朱鮪冢墓北有石廟又東徑東緡縣故城北故宋地春秋僖公二十三年齊侯伐宋圍緡十三州記曰山陽有東緡縣鄒衍曰余登緡城以望宋都者也今案東緡縣故城即今縣治縣西三里

有朱鮪冢石廟之畫象猶存而此河在其北是爲古蒗水矣蒗水稱濟

水以酈注上文云蒗水分濟於定陶東北也

新通志

隋書于仲文傳背金鄉城結陣去席毘羅軍數里設伏於麻田中兩陣
纔合伏兵發毘羅兵大潰皆投洙水當亦金鄉所有蓋任城北徙亢父
高平方與三縣皆在濟寧南境未必無析入金鄉者但詳繹本文似去
金鄉城甚近並無追奔情事此水卽蒗水耳班固誤以蒗爲泗後又因
泗而附會於洙今蒗澤定陶之間猶有小渠名洙河其下流亦入蒗水
或因此蒗又得洙名亦未可知

續山東
考古錄

案蒗水以蒗澤爲源蒗澤在漢時已涸今之柳林三家灣等河又魚臺之新開河特行蒗水
故道而已非古蒗水也而洙河挾南隄北隄諸河之水自曹單東北流至金魚之交復與柳
林河會則今之蒗水其受上游之水多矣受水多則不能無河流泛漲泥沙壅積之患孫越
金鄉志稿謂洙柳等河今皆淤塞不通職是故耳又黃宗羲今水經南濟又東過曹州境又
東過定陶縣南又東過金鄉魚臺縣南東入
於泗由今考之黃氏所謂南濟正蒗水也

壽河謹案大清一統志作源通洙水乾隆州志作洙水洙爲洙形近之

譌

新通
志

大義河在縣北舊自濟寧州入境宋史慶歷中濬任城金鄉之大義河

以通漕是也今廢

方輿紀要

蛭溝在縣南八里東達穀亭鎮西抵城武界元末淤今故迹猶存

明通志

沙河自縣西南北流自趙家橋東入三家灣河

據縣志圖

邊河在城東南三十里咸豐十年新挑西南起單縣黃河隄東北接魚

臺南陽湖

縣志

東溝在金鄉城東八里許承單境之水而納於洙柳兩河積年淤塞河身窄淺水無所容溢出兩岸侵田害稼金民與魚民兩相爭執架毆成訟金鄉知縣陳冠以其事稟於兗沂曹濟道吳永濟寧州牧姚聯奎飭與魚臺知縣遠容會勘議定兩縣合力挑挖嗣經兗沂曹濟道張蓮芳詳請撫院周馥飭工賑總局撥款一萬兩分金六魚四領充工貲之費

光緒二十七年雇工挑挖上口寬六丈底寬二丈加三尺或三尺五寸不等所佔地畝由官發價丁糧豁除自大棠樹村起至三义河口入涑河止計共四千六百五十丈

同上

案東溝卽前志所載之渠家河縣志云城東八里上接化雨諸方陂河由胡家莊西合於三义河入北田寺新挑河陳冠以上濬此河者爲知縣陳文顯邑人李尙節在同治十三年

西溝在沙河河西自縣西境來屈北流逕葛村集魚垞堦高家樓砦東入

三家灣河

據縣志圖

大溜上承西溝及柳河金鄉洙柳金三河今皆淤塞不通每值夏秋雨集汪洋澎湃其由大溜而東北斜注於南陽湖者十居八九其由西溝而北注於柳河又東折而遞於南陽湖者十居一二順其勢而利導之惟有疏濬大溜舍此別無長策特此溜爲漫溜無兩岸以束縛之水大則不免汎濫田禾湮沒害農非淺因而溜南溜北居民障水壅泉各自

爲謀閔鬪傷斃控省控京牽纏不休光緒三十年撫院楊士驤斷令隨溜兩面築隄以昭公道而功艱費鉅民力未能舉辦宣統三年知縣李崇瑞傾心爲民代籌計丈數揣高卑忍怨讟日夜督工夾溜築隄隄旣成雖有水不爲災於是溜南北居民利病相均甘苦一致寢訟釋爭相安於無事焉此雖非河而其爲民除害者尤切於河故詳述之

孫越續修金鄉縣志

嘉祥

澹臺河在縣南三里

大清一統志

卽南清河自曹州府鉅野縣獲麟集東流入

縣境逕蘇家營至馬官屯有姚河水西來注之又東流繞澹臺山下又

東南逕于家橋至陳官屯入濟寧州界

輿圖

謹案此河在鉅野縣爲南清河入濟寧州爲長澹河又爲急三道河又

爲苜蓿河其名雖殊實一河也

新通志

蔡河在縣南四十五里

新通志

在宗聖林廟之前

縣志

牛頭河在縣北二十里自南旺湖芒生間放水南流至三岔河口會趙

王河又南至鄭家橋折而東逕李家橋入濟寧州境

新通志

趙王河在縣北十五里自兗州府汶上縣入境東流逕袁祖鋪至三岔

河口入牛頭河

新通志

姚河泊卽古梧桐埭今名紙坊集河流自跌波山來經於大鼎道士山橋而出於濟河旱則爲淤地而已

縣志

魚臺

菏水在縣北十里禹貢導菏澤被孟諸又云導沅水東至於菏今菏水經金鄉界流入至縣東合於泗水一名五丈溝蓋濟水合菏水之下流也水經注菏水卽濟水所包注以成湖澤也濟水屈從桓公溝南至方

與縣入荷水荷水又東逕秦梁夾岸積石一座高五丈世傳秦始皇東巡所造即五丈溝矣又東與泗水合於穀庭城下俗謂之黃水黃水西北過鉅野澤亦沿注於荷故名今多湮塞

方輿紀要

謹案紀要謂在縣北十里指舊城而言也若以今縣城而言之則在縣北三十餘里今爲新開河康熙三十年疏濬自金鄉縣至北田寺入縣境東流徑相里集南水經濟水注濟水東徑金鄉城南左傳所謂臧文仲宿於金館者也卽今相里集新開河又東徑武棠村北濟水注云荷水又北徑武棠亭北武棠村即古武棠亭新開河又東逕古城村北古城者古泥母亭也卽濟水注所謂荷水又東逕泥母亭北新開河又東至柳溝莊橫貫牛頭河而東注南陽湖濟水注謂荷水又東與鉅野黃水合卽在此處黃水東南逕亢父縣故城

案亢父縣故城在濟寧州南五十三里

西今已絕流

新開河舊至柳溝村入鈞勾嘴下穀亭舊運河爲古濟泗交流之地水經又東過湖陸縣南東入於泗水注云澤所鍾也尙書曰浮於淮泗達於河是也自舊運河已廢而新開河不復入泗世人亦尠知古蒔水爲今之新開河矣又案書禹貢浮於淮泗達於河酈注引作蒔澤書地理志兩引亦皆作蒔以說文作蒔證之河卽蒔之假借也達於河者達於蒔水非達於九河之河也自陸氏書釋文謂河音如字後儒遂牽合附會或指鴻溝引河水入泗安知非禹之迹或謂當時必有可達之理蔡氏書傳亦莫知所折衷是皆不知徐州貢道自淮而泗自泗而蒔然後由蒔入濟以達於河也

節新通志

鉅野黃河故道按前志載南清河一條自蒔澤起至舊運河止據其所述則嘉祥之澹臺河濟寧之長澹河昔菴河顧兒河似皆爲南清河故

瀆今以水經注考之則南清河卽元魏時之鉅野黃水也前志云南清河入鉅野縣界遶城而北逕瀦水口蓮花池石碑泊板簪口又東南流分爲二此卽水經注黃水東南流過漢荊州刺史李剛墓北又東逕鉅野縣北過蚩尤肩髀冢者也

所言距野縣乃劉宋時城漢縣城當入今嘉祥境內

又今嘉祥澹臺河經

蘇家營支流曰姚河繞燠火山合爲一迤東南過焦氏山北經縣城南

漢金鄉縣故城北水經注黃水又東逕咸亭北云云卽此段也水經注黃水又東逕任城郡之亢父故城西今濟寧苜蓿河則在亢父故城北蓋年代久遠水道遷改河亦因時易名案之律籍有離有合但猶其顯然者考證一二不敢強爲附會也

北沙河出嶧山南流入滕經龍山繞出其左南至洪疇分爲二支一支出休城南至馬家口入運一支出休城北西流受北石橋水又西白水

河入之又西南至張家橋注獨山湖 今在縣東境舊由沙河鎮過雙

龍橋流入昭陽湖蓋入舊運河者自新河東徙而河西猶存其名其東

北地屬大糧今成巨壑前令馮公詳請沉地此處居多

縣志

南沙河卽溲水也今出滕之述山西南經祝其城折而南經鳳凰山東
受龜步水又南經華蓋山折而西受石溝水又南至滄浪淵明河入之
又經沙河店至皇甫壩折而稍北會南梁河南梁河源出滕縣東北踰
突荆溝二泉西流循故滕城北又西南受絞溝水會於溲西注獨山湖
由姚家口入運 溲河舊與滕之南石橋河薛河爲三河石橋河俗名
牛溝水俱由三河口入漕自嘉靖間新開河隆慶初山水暴發淤三河
口決運道西出乃引薛河而南遏溲使北會南梁入運而入口者獨石
橋河南沙南梁古皆謂之溲水北沙河雖不見於水經而與魚尤近所

謂取邾田自滎水者蓋在諸河之間也

同上

泥河今河亦湮祇有地名泥河涯一名瀾河涯蓋聲訛也

同上

謹案乾隆濟甯州志咸豐州志並謂在縣東二十五里然此皆本舊志以縣舊城定方位里數也若以乾隆二十四年新移今縣治言之則在縣東北四十餘里矣州縣志皆修於移城

以後當辨正之以昭其實(新通志)

鴻溝蓋沛縣之流鄰於縣界者非楚漢分界之鴻溝也

縣志

西支河乃豐人以鄰為壑者也自同治三年豐人創挑魚境之水患滋

甚蓋魚地素號澤國豐沛金單地皆高仰魚在東北四縣之水歸焉自

藺家山築壩南陽昭陽二湖不能東注且被黃水淤墊容水無多每逢

霖雨鄰水概入魚境故昔於豐邑北境築太行隄西自太行山東至微

山湖使水順隄東流不使北注此豐魚兩利之治也及豐人抉太行隄

順水入湖而永碭諸水皆引歸焉不獨魚境害倍什伯即豐邑北境害

亦同之作法自弊貽害無窮至東支河卽西支河分流東北入昭陽湖

不甚爲害故附及之

縣志

案豐境舊制太行隄防南水北流順隄河澹子河使西水東注豐北境魚南境俱以之無水

害近順隄河雖經沙淤然東有黃溜所湫之大河廣而且深北通昭陽湖水有所歸此河去

之豐人挾隄而挾河之處相離僅二十餘里視南北河之百餘里果孰難孰易也豐人但知北挑

行人隄創之南北河水患如故豐之北境以邊隄抵太行隄准魚人莫如挑順隄河水使東通東大築河

患工程僅能二十餘里豐水便可入昭陽湖魚不修邊隄亦可也縣志之

補知州徐宗幹勸開溝爲此示仰附近大路兩旁各處挑深濠導引積水並於道

田間積水挑出之土卽以墊路並茂地頭以木概打成深穴選粗枝以保衛田禾不至車馬

築堅實勤加灌溉保護俾得成活茂盛庇蔭行人旣可一樹百穫且以保衛田禾不至車馬

踐蹂人巳兩便着該管約地隨時巡查如有

攀折作踐者立即扭稟究懲各宜懷遵毋違

湖瀆

凡前志所載諸湖皆一一補輯惟馬踏湖純係汶上轄境與濟無涉
茲刪去不錄

馬場湖在州西十里周約四十三里三分佔地五百四十餘頃自康熙三十四年開楊家壩建減水閘府河南流入運獨洸河之水尙入於湖迨同治十年黃河溢水灌入湖遂淤高洸水漸不能入光緒間乃改道穿土圩東南流入運湖地居民佔墾其中二十六年知州汪望庚稟准放墾每畝先交押價一千文分三年繳清歲收租價一百文分兩季交納現已報墾三百餘頃歸湖田局管理

馬場湖地五頃八十六畝零每畝徵葦八千七百九十六束每束八觔共重四萬七千四百六十觔係北汛千總徵收

運河備覽

南旺湖在州城北三十五里

自湖兩岸大長溝莊計之

同治十年鄆城侯家林河決黃

水漫沮河民堰東入湖斗門單閘盡淤湖亦淤高不能蓄水涸出之地盡成沃壤附近人民競起告佃光緒二十九年運河道崔永安稟准放禁設局每畝歲徵租四百文比年陸續開墾并蜀山河計之約八百餘頃旋以畝數難覈而既墾之田亦時有被水淹沒者租數不能無短絀故又有變價之議

萬曆十七年常居敬奏南旺等處各查頃畝於高下相承之地築一束隄隄以內永爲水櫃隄以外作爲田聽民佃種庶界限分明內外有辨小民難於侵占官司易於稽查詔從之

運河備覽

南旺諸湖有淤高可耕之地自昔已然其所以不另召種者慮其有礙於運也今西湖積沙日久高地雖多而低窪之處仍以蓄洩濟運國用

稍贏隨宜開濬深通復其原界惟是地肥沃奸民之窺伺已久安山既
有聽民開墾之令勢將競起告佃輕給耕種必且爲平陸一過旱潦緩
急無恃所關不小非安山湖無礙運河者比此尤經理河漕所宜留意

也

全河
備覽

案南旺湖圈隄之築舊案無存萬歷十九年幫築西北南三面之隄長一萬二千餘丈國
朝康熙四十年間汶上縣知縣重修雍正九年補修悉資民力至乾隆十一年伏秋汎漲水
與隄平發帑搶護得保平穩
十二年動帑補修(運河備覽)

南旺湖在運河西岸嘉邑分管三十二里除運隄十四里動帑修築圈
隄十八里歷係嘉民補修苦累莫支因近隄民人多係州衛前邑令林
觀海於乾隆二十五二十六年詳謂按界修築因此十里平工濟寧州
臨清衛嘉祥縣各修三里三分三釐零八里險工各修二里六分六釐

零

嘉祥
縣志

南旺湖地一頃八十九畝每徵葦十五束共徵葦二千八百七十三束

每束八觔共重二萬二千七百二觔係汶上縣主簿經徵

運河備覽

蜀山湖西岸運隄自利運單閘起

對岸為嘉祥之孫村

南至大長溝琉璃廟

長與南旺湖東岸運

隄光緒中與南旺同時被淤民多耕種其中然猶留收容坡水之地未

經全數放墾其港汊深僻處時有盜賊出沒為地方行旅患亦守土者

所當留意也

蜀山湖一山獨在湖中

案爾雅釋山獨者在汶上境

其帮湖運堤屬嘉祥者自馮家壩

起至蘇魯橋止共長三千五百一十丈以蓄水濟運歷歲收蓄汶上原

有南月河口林家村口田家樓口而無子堤每水大則出長溝滾水壩

入馬場湖而石壩自明季來久廢現從蘇魯橋陳蔡口注之其東北受

水之處有植柳以禁侵佃

全河備考

案備考稱湖無子隄者謂乾隆四年以前未經增築之時也長溝滾水壩即馮家壩後經入築水不入馬場湖矣湖水定制由金線利運二閘入運此云從蘇魯橋陳蔡口者蓋舊時入

運之道也金線閘舊在州境乾隆二十年移於柳林閘之北

蜀山湖圈堤六十五里坐落汶上濟寧兩處乾隆四年嘉祥助修十里

三分一次相循爲例嘉民苦累不堪乾隆二十九年士民高輔清等呈

明前令黃道銘林觀海先後詳蒙河撫兩院批飭司道會查堤外附近

俱係濟寧村莊並無嘉邑居民嘉邑越境修堤實爲未便會議轉詳咨

部允准濟寧州永遠修築

嘉祥縣志

馮家壩在大長溝萬曆十七年建長十餘丈全河備覽云係蜀山湖之

門戶地卑而水易洩故築石壩以障之又云本壩以北別有歲築草壩

一道兩頭洩瀉接連湖堤案舊時石壩之上另有土壩今已將此壩堵

截不復過水

運河備覽

案道光二十六年壩決湖水直灌州城西關夏
家橋一帶毀民田無算後修補完固未再開

蜀山湖地八畝三分二釐每畝徵葦十五束共徵葦二百七十四束八

分每束重八觔共二千一百九十八觔係汶上縣主簿經徵

運河備覽

蜀山湖爲北路最要水櫃仍應蓄水濟運不宜輕易放墾因小失大

勘議

山東南運湖
河水利草案

案北鄉南照寺河東莊地本低下莊東有沙河俗名趙王河亦名洸河岔夏秋之交匯桑家
坡于家馮家駱家趙家楊家等窪西南流過治平橋迤西入湖又湖東之江段莊高范莊附
近有段家蕭家等多窪及汶上境內之水沿湖隄成河由莊西曲折而南近因湖民栽種蒲葦
阻其消路北鄉乃多水患矣又湖心鴨劉等五莊咸豐時近湖人民多遷此避匪同治四年
捻匪由長溝渡河入湖殺掠甚慘今
尙遺有宅基地六十六畝三分五釐

南陽湖舊在魚臺縣境今則兼及州境北面舊橫壩在魚臺境康熙二

十三年知州吳檉築橫亘運河牛頭河之間長一千二百六十丈所以

防湖水北汎者乾隆間湖已北溢二十年復於舊橫壩之北築新橫壩

東起州境魯橋南棗林閘北運河西岸西至秦家莊長約六里餘南距舊壩約五里餘近時水汎濫益北兩壩俱毀與運河牛頭河之溢水合北抵石佛閘西逾牛頭河面積大十餘倍所謂沈糧地也地產魚又多野鴨居民魚獵以資生計舟船大器皆所素習故咸豐時嘗結團拒匪湖無墾田惟於種葦之地每畝歲取租百文其南陽湖受金單曹武等

縣坡水入湖

運河備覽

治河方略南陽湖運河經其中深五六尺淺二三尺東俱菱藕西率叢

生馬藺草蒲葦而已按此所云蓋卽獨山西今南陽湖也

運河備覽

昭陽湖西北距濟寧州城九十里西南距魚臺縣城五十里其下口在滕縣西南夏鎮西十餘里沛縣境內名安家口與湖接連計程八里今水溢與微山合而爲一不可分矣昭陽與獨山本一也運河貫其中故

分爲二昭陽則在運河之西東岸運堤在州境者長約二十餘里堤間單閘十四州境有其七曰五里曰七里在利建閘北曰利建曰馬家三空橋曰田家曰橋頭在故邢莊閘北曰邱家在邢莊閘南皆以洩運河漲水入湖者也其餘七單閘在滕縣境西岸圈堤湮於沈糧地中土產以葦爲大宗自設局查丈定租幾盈五百頃租數與南陽同

昭陽湖在縣東六十里故爲運河東岸受滕縣諸泉匯爲巨浸溢水由沽頭閘入運嘉靖末黃河東決由運趨湖漕渠阻塞尙書朱衡改新渠於東以避河水隆慶六年又於南築土隄二百五十餘丈又築東西決口二隄以防河患自是河益南徙滕縣諸泉水西流入運亦阻漕隄不入湖內於是填淤日積居民樹藝承糧謂之淤地然西境鄰邑諸山泊水自高趨下每遇霖霖匯爲巨浸下流阻塞滄浸爲災隄防宣洩之方

所宜講求者也

河防志

接近歲西日益甚以下游無出路西來之水停蓄而不得洩故也

昭陽湖有大小二在新河下流自泃河通資微呂諸湖以濟韓莊東之運道則又據上游所受獨山諸流從棗莊湖出李家口其東卽棗莊湖

又東爲李家湖

全河備覽

獨山湖在魚臺滕縣境近日北岸兼溢入濟寧境其屬魚臺境者隨運河左岸迤而東成東西斜長約五十里弱西南二面湖隄約長三十餘里水口十有八屬魚臺境者六曰上馬家曰趙家在利建閘北曰利建曰姚家曰邢家在故邢莊閘北曰邱家在邢莊閘南皆引鄒滕山泉及白馬河界河溢水穿連西出由西岸各單閘入昭陽湖者也其餘十二皆在滕縣境湖岸自濟寧棗林閘南運河左岸起東至魯橋西折西南

繞兩城山麓過兩城寨又南入魚臺境繞廟山雲寨山黃山白山鳳凰山之南折東北又東經寨山染山之南至郎臺南折南入滕縣境曲折約行六十里弱魚臺境內二十二泉合爲三小水注之

居濟一得魚臺有南陽獨山二湖南陽湖低於運河若將各閘門堵閉不放水入湖獨山湖高於運河若將各湖開放將水放盡此則主簿溺職之甚按南陽各閘門只可於冬間開放使獨山湖水穿運入湖以資收蓄若春夏間宜嚴行堵閉運河之水方不旁洩獨山湖今亦低於運河二三尺不等湖口若開能人而不能出是以春夏間亦俱堅閉惟冬

間運河乾塘方行開放使穿運入於南陽收蓄

運河備覽

獨山湖地二頃三畝一分每畝徵葦十五束共徵葦三千四十六束每束重八觔共重二萬四千三百七十二觔係魚臺主簿經徵

同上

漕運

前志之敘運道也自南而北取漕艘由南以達京師之義也齊召南水道提綱其紀運道獨以南旺爲樞叙南旺以北則自南而北敘南旺以南則自北而南所以順水之性於理爲允矣今節錄其文以冠於編而略採諸說之有關於濟寧運渠者附於後間於前志有所補輯則仍依前志自南而北先後之次標舉地段以清眉目無所補則不復出焉

運河自南旺南流爲柳林閘又東南流並蜀山湖堤爲寺前鋪閘又東南爲廣濟閘又南經蜀山西麓至濟寧州西南境折而東流爲天井閘經州城南有府河會諸水自東北繞城來會南爲在城閘又南爲趙村閘爲石佛閘又東南爲新店閘爲新聞閘爲仲家淺閘爲師家莊閘又南

為魯橋泗水東北自曲阜滋陽來會河勢始盛南為棗林閘南行獨山

湖中西岸皆堤至魚臺東北境為南陽閘折而東南流過趙家口南為利建

閘又東為邢莊閘過石家口又東南經徐家營南北岸獨山湖至此而盡又東南為

珠梅閘西岸昭陽湖自此而盡(水道提綱)

濟寧州運河北岸西抵東六十八里置淺鋪二十有七趙村淺楊灣淺石佛

開淺仲家莊淺師家莊上淺師家莊下淺魯橋淺棗林淺硯瓦溝淺永通淺夾河淺馮翟淺河

長口淺大河淺禮義淺大留淺夾灣淺王貴淺張家淺牛頭河淺王家淺邢家上淺邢家淺談

村淺二十七舖老人二十七人置閘十四棗林閘南接魚臺之南陽閘十二里閘官魯

夫二百七十人守口夫五百人橋閘南至棗林閘六里閘官一人夫師家莊閘南至魚橋閘五里閘官一人夫仲家淺

閘南至師家莊閘六里閘官一人新聞閘南至仲家淺閘五里閘官一人新店閘南至石佛閘七里閘官一人

夫三十四人溜夫一百四十四人石佛閘南至新店閘十八里閘官一人趙村閘南至石佛閘七里閘官一人

夫三十四人溜夫一百四十四人天井閘東至在城閘二里閘官一人下新聞趙

人在城閘南至趙村閘六里閘官一人夫三十四人溜夫一百四十四人

村開中新聞在西北上新聞在西北上新聞在中分水分水閘夫十九人洸沂泗

三河鄒縣九泉曰淵源柳青白莊陳家繕眼孟母崗山白馬三角灣泗水縣三十泉曰泉林卞莊吳家鮑村蔣泉東巖石縫龜陰響水潘波黃陰杜家雙眼趙家曹家岳陵黃溝石河柘

溝盧城小玉雍珠淘米碧溝珍珠白露石巖石縫大玉三角灣黑虎虹口以上俱入泗蒙陰四泉曰伏牛峪順德泉河官橋泉俱入沂曲阜十八泉曰遼泉雙泉柳青新泉曲水詠歸溫泉青

泥車輞茶泉兩觀下濯纓潺聲連珠埠下蜈蚣新安橫溝南新泉以上俱入泗同達於天井開泉夫四百二十六人州設判官一人(舊縣志漏畧據明通志補明之開淺備見於此)

魚臺縣河之西南二十里岸北自濟寧之界南至沙河五十四里置淺

舖二十有六界牌淺北林淺南陽上淺大場淺小場淺擺渡口淺馬溝淺大龍

張家淺子頭淺孟陽上淺孟陽下淺徐家林淺張家林淺廣運淺馬家淺梅家淺吉家淺置閘

四孟陽閘南接沛之湖陵城閘八里閘官一八里灣閘南至孟陽泊閘八里閘官一人

谷亭閘南至八里灣閘八里閘官一南陽閘南至谷亭閘十八里閘官一人積水閘三

硯瓦溝陽城湖蘇家壩在沙河河北邊大烏河水

鵝河卽黑馬溝也有分水龍王廟汶自此逆流北出五百餘里入於衛

南出二百餘里合於沂泗北去者逆上至南旺而順南行者亦逆上至南旺而順故濟寧當南北之半而行者皆相期至此諺云上巴濟寧下巴濟寧以爲過是皆順流也

震川別集
壬戌紀行

南陽閘爲新河之首下至留城與舊河接府河上流經瑕邱故城東下流於濟寧州城東北合洸隋書薛胄傳云兗州城東沂泗二水合而南流泛濫爲大澤胄遂積石堰之使決令西注陂澤盡爲良田又轉運通利盡淮海百姓賴之號爲薛公豐兗渠薛胄立堰開元人之先觀利盡淮海知合洸合泗不失其故矣元和志稱洸泗合流於瑕邱城東則唐時又會而南下然開元二十六年元宗東巡任城令於其縣東造橋以爲跨泗水別流之上

有橋亭記碑
在濟寧文廟

則豐兗渠固自通流也宋時李師中傳爲兗濟二州刺史以濟水湮塞久訪故道

自兗州西南啟鑿功未竟而去觀此蓋唐中葉後漸以堙廢師中既未竟其功然使元人得因其緒亦洙泗功臣也此渠合洙入泗皆在濟州故稱濟水元至元中遂於黑風口作石壩名以金口洙泗之水方出於任城東分南北濟運今濟寧州城南運渠揆其形勢似卽洙洸合流惜無他確證耳

續山東
考古錄

晉荀美引洸通汶直接東阿今陽穀東阿東平汶上濟寧漕渠是已惜其時不知置閘宣節旋卽涸絕故桓温又有鑿金鄉之役惟東阿至臨清乃元人所獨闢者濟寧至東平名任城河東平至臨清名會通河今統稱爲會通非也

同上

治運之方非可執古以論也昔之治運患水大尤患水小今之治運患水大不患水小何以言之一以利濟漕渠爲先治之惟恐其不足一以

水利民田爲重治之應去其有餘綜覽南運河線長五百六十餘里積久弗治所以苦斯民固已亟矣而河渠之淺深莫定航業閣滯市廛蒙其影響如濟寧南陽夏鎮台莊安山開河等地求如往歲盛時之十一何可得耶補救之法計惟先將積淺之處以及各湖引渠概施濬治務使上下湖河脈絡貫通俾汶泗入昭陽之水得由牛頭河以出若汶泗漲則啟減閘以牛頭爲納流之地汶泗消則閉減閘斯南運河無枯滯之憂再如十字新舊兩河坐受山河噴沙淤塞不通南運河幾有中斷之虞前於光宣之際就微山湖東岸改挑新河原爲遠避山河沙流意亦可採惜以地勢非宜舟行頗爲艱阻不若仍將舊十字河循跡挑復較爲穩便特是微山一湖上游衆水所歸爲東省最著水櫃之一既有分注之來源豈無疏消之去路一由藺家壩下之荆山河並伊家河分

洩入江北運河一由湖口雙開放水入運接濟韓莊以下八閘以利航
路舊制微山湖收水定以一丈五尺以運河之現勢觀之湖中水量過
多適足抵禦上游諸水不易宣洩濟魚滕嶧各地低窪田疇遂無形之
害今宜酌減微山湖收水量度至五尺上下其於農工商業全湖物產
均無損而有裨總之汶泗既治運河本體但期尾閘之疏濬支脈通流
靡不迎刃而解蓋有一之勢也

勘議山東南運
湖河水利草案

利建閘至南陽閘

見前
志

元趙文昌孟陽泊石閘記聖元以神武定天下遐邇率職來享來庭而
江淮漕運商旅之轉販仕宦之往來非舟楫無以濟不通此會通河之
所以作也河工告成幾二十年歲月滋久霖潦浸淫岸移谷遷不無湮
塞都水監上下巡視求其利病以沛縣之金溝谷頭魚臺之孟陽泊沙

深水淺地形峻急皆不能舟遇有官物往來必驅遣瀕河之民推之挽之者不下千餘妨農動衆民恒苦之遂條陳其事都省委右都事王潛都水太監馬之貞等臨視與所說合議曰夫水積之不厚不足以負大舟蓄之不廣不足以供下洩今莫若立堰以積水立閘以通舟堰貴長閘貴堅漲水時至使漫流於上如斯而已矣於是視地之高下程廣狹量淺深繪圖計工以報都省議修之從孟陽泊始今值歲晚先辦物料興工以春首爲期用夫匠一千二百三十二名監夫不足於近邑差僱五百七十二名猶給米糧工價一切物料官爲和買給中統鈔五萬五千緡不敷於濟寧路官錢內支選差覈實司提票仇銳來董是役預辦所需金石材木諸物指分工役其堰橫長一十二丈中爲閘門外石內甃高一丈四尺基縱廣八丈閘下廣五丈殺之如壇級以及於上五分

廣之三起大德八年正月訖五月凡用工十七萬六千九百九十中統鈔十萬三千三百五十緡糧一千二百四十七石落成之日鼓聲四起閘門起鑼篙師序次以進前旗一指通數十百艘於談笑之頃乃命謝里高立不遠千里而來請文至再予不揆因記修閘之歲月如此

運河備覽

南陽閘至棗林閘

見前志

明劉天和問水集自徐州北至臨清七百里間爲閘四十有三自元建者二十餘聖朝永樂至今先後建者二十有餘故閘面閘底高下不一如下閘過底積水盈板卽須啟則上閘之水必迅急而舟難入必易涸而舟難行矣余問水厯觀而竊疑之然未敢以爲必然至冬黃河南徙諸閘有僅露閘面者有沒入泥底者而閘口之泥深淺不一乃一以閘面平石至泥水平面測之時惟棗林閘露閘面三尺餘各有差惟棗林

開下之南陽閘已沒入泥底閘面泥淤仍四尺六寸八百灣閘泥淤仍五尺始知舊傳棗林閘之過高而不知其下南陽之過低也乃一以棗林閘爲準餘悉培而平之由是啟閉水不復洩仍各測其淺深其閘底過深者則量留底板均止以十二板啟閉以師家莊深一丈三尺二寸留底板二尺留底板四尺則止閘之水益深苟非久旱水涸固可直達上閘舟行其永利矣南旺迤北諸閘亦可行之運河備覽

新聞至新店閘

新店閘下滾水壩實卽缺口分洩運河異漲其勢最激實爲濟寧南鄉莫大之害歲淹民田約有四五十萬畝今擬將滾水壩改建爲減水閘因時啟閉並就閘外築成兩隄中卽爲河使與牛頭河直通束水不使旁溢則運隄可保而民田亦涸尤所注意

勘議山東南運湖河水利草案

趙村閘六里至任城閘

見前志

明蓼莊月河閘記天順丁丑秋貴池孫公仁由進士拜冬官主事奉命治水於濟寧濟寧天井任城二閘舊有月河距州治南三里許上口東密邇天井閘北對會通河二水縱橫若十字然遇天雨潦溢潺湲相持十七八南注其勢尤傾舟由閘河而西者或至沈覆溯月河而上者艱於逆輓下口去任城尤邇有閘瀕於西岸啟而舟下又有衝激之虞雖善計者莫如之何先是冬官主事永豐陳公津蘄陽陳公臻繼蒞其地議下口舊閘移人百餘尺改上口於迤西餘七百武棄會通河不對置兩口而梁於其上置閘於兩口之下時水盈縮而閉縱之庶免前患議定以聞詔許之工未果孫公來代時漕運總兵都督徐公恭參將都督黃公鑑移檄冬官以速其成而巡撫都御史年公富以民貧財乏爲難

孫公乃計在官之料儲庫之積物因其舊力省於人郡邑所供第石灰而已復以聞上可其春鎮守平侯陳公豫巡河御史蘇公燮王公祥山東布司參政李公瓚按察司僉事劉公進協謀併智贊相爲多相其事者則兗州府同知郭鑑董其事者則推官范雯出納物料則陰陽正術楊逵至於左右經營則濟寧衛指揮鄧鎧張鎮濟寧州知州于鑑同知郝敬判官劉旻醫官張瓚始事于己卯之冬訖工於庚辰之春學正陶鼎輩咸願刻石記成而因都督趙公輔屢筆於予夫以天井任城二閘前人爲之備矣月河上下二口則未備焉今二陳啟之於前公成之於後經營有方措置有要官不爲擾民不爲勞其修政之事有益於國而利於人爲何如也歐陽子有云作者未始不欲常存而繼者常至於怠廢使繼者恒如作者之心則天下後世豈有遺利哉故爲之記

山東運河備覽

又劉瑚濟寧中新閘記濟寧郡城南河曰會通元人開漕運者自濟寧
分水閘至東昌臨清凡四百餘里久而淤塞國朝永樂初詔大臣率民
夫往濬之其濟寧則引泗泲徂徠諸山谷水注焉然而舸舶鱗集任城
天井二閘有不能容因於二閘南穿月河可四里許更益以閘曰上新
下新數十年來人雖爲便然下新之上幾二百步舊有小南門橋鑿石
以岸中僅二丈往來浮者艱於閘上新閘之上有濟安橋中流石堆屹
立篙工楫師至此束肩瞪目不敢前成化甲午平江伯合肥陳公志堅
督運過此步自堤上相厥地勢詢知宿弊遂與都憲李公咨德議曰斯
橋斯堆弗夷斯舟弗良於行乃檄東臬憲副陳公善及兗郡倅陳公翼
卜吉倡屢具畚揭列綆閘撤其橋去其石撥腐曝淤倍高卽卑疊石爲
級琢石爲柱覆石爲梁直上下新之中增一閘焉首事於乙未二月奏

功於四月既成名曰中新中新之上為拖橋一易濟安為渡舟二於是水陸無滯凡糜錢十九萬四千餘夫丁千餘木石以數千計他百色之需以百計財因素蓄民不告勞工漕諸公觀謂斯傑跡不可不石刻名

言於河濟於是乎記

同上

按天井任城兩開月河西穿圩入迤東南過中汶水南流過濟安橋於東循土圩外東流過上新廢開至火神廟街西穿圩入迤東南過中汶水南流過濟安橋於東循土圩外東流過

南迤東流至小南門外過下新廢開又東至任城開南入運河每年挑河時開濟安臺上口放水迤入月河挑竣仍即堵閉今濟安臺已無河形火神廟西又為土圩築斷月河自合暑潦

成河然亦終年有水特甚微耳

按楊家壩以上十里為吳泰開又東十里為宮村開皆元至元中建又東十里為孫時開又東十里為杏林開俱廢(運河備覽)

任城開一里三分至天井開

元趙元進重濬會通河記前至元二十六年開會通河道南至自徐中

由於濟北抵臨清遠及千里修置開壩積水行舟漕運通濟乃天下之

利也此河殊無上源必瀾汶注洸決引泗源西入於堯南入於濟達於任城合於新河而流邇者出水泛漲上自堽城開口下至石碛漫延一十八里淤填河身反高於汶是以水來淺澀幾不能接於漕運今至元五年冬十月都水監丞宋公諱伯顏不花由中書省譯掾奉命分治會通河道睹河水淺小蓋因上源壅塞之病遂差壕寨梁仲祥度地計工時方水沍越明年春二月選差壕寨岳嚴董本監并汶上章符等縣人夫七千餘備糧具畚挑各河之淺公乃親督其役朝夕無怠五旬而工畢汶泗洸濟之水湊乎會通舟無淺澀之患公又見濟州會源石閘二座中央天井廣袤里餘停泊舟航相次上下內常儲水漫溢方許放閘今漸淤澱澮水甚少今復挑濬水常湫澁以寬艤艤夏四月公又率領令史奏差巡視會源聞北原有濟河舊跡河身填平水已絕流再委岳

嚴領夫千名挑去泥沙衍三百餘步廣二丈五尺東連米市西接草橋水勢公流舟航往來無礙百姓大悅持狀請予爲記予採摭其實而書之用規於後

運河備覽

天井閘三十里至通濟閘

見前志

永通閘卽耐牢坡在州西二十里南距永通下閘三里一名明鏡

運河備覽

永通閘所以洩運河之水入牛頭河者也每逢水漲運河難容則由此閘宣洩故天井閘水不甚大糧船得以通行自永通閘堵閉運河之水無處宣洩天井閘水勢湍激糧船難行船一用數百人夫一日僅過數船此糧運所以遲滯也今議復建此閘水大則洩之水小則蓄之誠宣洩之善道也

居濟一得

明劉天昕耐牢坡永通閘記略云大明受命皇帝卽位之元年定山東

平幽冀梁晉關陝大小郡邑悉皆附順分兵戍以守扼塞浚河渠以逸漕度舳艫千里有程無阻後以黃河變易濟寧之南陽西暨周村泥淤窒壅數壞舟楫乃西道師莊石佛諸閘北泝汶濟以達燕冀西循曹鄆以抵梁晉濟寧城西二十里耐牢坡口實西北分路之會坡有隄線亘數十里以防河決於是時遂開通焉倘失啓閉水勢散洩漕度愆期深爲職守憂洪武二年申請山東行省注官分任其事南疏北導靡所寧處冬十一月省檄大昕相宜置閘以爲歲久計十二月朔知府徐芳通判胡處謙集議率任城主簿周允暨提領郭祥至於河上視舊口則土崩流悍不可卽功行視口之北幾一里許平衍水匯乃伐石轉木度工改作時冰凍暫止三年二月二日集衆材合役工夷土隄平水降八尺以爲基樹以棗栗實以瓦甃然後鋪張木枋數嵌石板爰琢爰鑿犬牙

相入復固以灰膠關以鐵錠閘門東西廣十六尺有五寸崇十尺一寸西北比東西廣加二尺閘之北東向有塘縱二十二尺西向塘縱一十五尺有奇閘之南稱是翼如也所以捍水之洄洑衝薄也兩門之中鑿渠五寸下貫萬年枋以立懸板也復於閘之南北決去壅土以殺悍湍且濟舟轉折入閘自茲啟閉有常舟行如素三月二十告成計興工至休役凡五十日雖少勞於民樂於趨事不費於官而官亦易以成功此大較也大昕雖董是役而主簿周允晨夕陳力其勞不可蓋也遂具載於石以垂永久焉

運河備覽

寺前閘十二里至南旺閘

見前志

此閘與南旺下閘均有月河各長二十里並設月河閘一座南曰石口積水北曰界首每遇大挑汶河及上下二閘各築土壩由此通舟

全河備覽

隆慶中開南旺月河二十里有奇以便大挑北至王家窪南出尹家窪

里餘各建通河大閘一座崇正年間湮廢

河程記

按舊月河成化六年建河程記謂隆慶年間者誤(運河備覽)

利運閘

見前志

在寺前舖之北柳林閘之南爲蜀山湖之門戶

居濟一得

南旺上閘十里至南旺下閘

見前志

運河道李清改建金線閘議蜀山一湖從前進水出水止有臨汶三斗

門原屬簡便其利運金線二閘相傳爲運河廳任璣重建使湖水多向

南流以防本境水勢不足利運在寺前之北金線在寺前之南二閘齊

開水盡南行南運苦多北運苦少而魚臺窪地亦因有水溢之患康熙

四十五年間張公伯行在濟寧道任閉寺前開利運使水北走南旺以

濟北運歷年行之有驗但尙有金線一閘鉅嘉汎員年年開通以濟本

汛重運既過開放以洩湖水蜀山湖水北去少而南行多南旺馬場二湖之水又爲此水頂阻積年彌月不得暢洩既於運道無益而徒爲瀕河民田之害今議將金線移上十里餘建在柳林閘之北重運到時使寺前與利運此閘與柳林互相啓閉則水不南下盡爲北用一轉移間其利有四以蜀山湖補安山湖之涸而北運有賴一也蜀山既不南灌馬場可以出水白嘴一帶年年不淹二也重運來時騰空馬場湖身秋汛驟漲府泲有所容納而龍王口不冲濟寧運隄南鄉不致被淹三也每歲尾帮既過暢放利運封鎖寺前差民船隻守候甚苦今令寺前柳林上下啟閉水不濡漏船可通行四也

運河備覽

廣運閘

在魚臺縣場口之北

南陽閘

在魚臺縣東宣德七年平江伯陳宣作板閘今改名石閘

谷亭閘

在魚臺縣東至順二年建周汝霖谷亭閘

記至順二年夏季會通河谷亭石閘成汝霖爲之詞曰元定鼎幽薊航海泛江淮入河職貢糧運供給京師自東阿抵臨清二百餘里舍舟載汎陸車輓以進御河每值夏秋霖雨泥

山淖引馬瘖車債公私痛之御元二十六地穹下前後建石三十餘座以制蓄洩四十年於茲惟

棗林至孟陽泊七十餘里湍瀨迅沙土積開再啓鑰舟方一游嘉議大夫都水盧公因壕寨

功六月訖**硯瓦溝積水閘**正統間建**八里灣閘**宣作板閘今改石閘**陽城湖積**

水閘在魚臺縣正統二年建**孟陽泊閘**在魚臺縣東大德八年重修**泥沙積水閘**在魚臺縣正統年

南通志補今惟
南陽閘尙存

橋梁

前志所已載之橋非有續修歲月可紀及元注漏略或與他志有異同須補證者則不復出其有散見於前志圖及河渠諸條內者仍彙而列之此門循舊例也

濟寧州

飛虹橋

見前志光緒九年重修元朱德潤詩任在南畔長隄邊橋壓丈水如奔湍閘官聚紅

增碧碗堆如山上商人嗜利莫不散酒樓歌館相喧闐太平風物知幾許耕桑處處

按環城土圩寨門十六皆有橋興隆門外木橋光緒八年改建石橋

上九曲河口木橋

居在東南鄉潛莊北泗河上為鄒滕赴濟大道宣統初年潘對鼻

馬驛

橋

見前志光緒七年重修

得勝橋

一作德勝又名興隆橋

孟家橋

見前志泗河條內

古柳樹莊橋

光緒二十年

九年本莊人吳景順重修

王家橋 陳家橋以上三橋均在城東(採訪)

陸家橋 齊家橋 石橋 仙家橋 以上各橋均在東鄉並據前志圖

順濟橋 通濟橋 以上二橋在州東北境洸河上據水利局新測圖

常家橋 賀家橋 南坡橋 大板橋 以上各橋均在城東並據前志圖

車家橋 謝家橋 以上二橋在城南據前志圖

魯橋 見前志元濟寧判官李宗漢重修宗漢字彥文衛輝人見潘士文記末段前志錄潘記而刪其末段致使閱者不知李朝信為何人茲據藍志所載全文補錄其名字里居以

昭永 龍家橋 近棗林岡見前志泉源按南門外月河東莊橋莊生員徐銘勳等募修久

五龍橋 高如岱慊齋詩集有和瑞堂游五龍橋原韻詩詩會通橋見前志光緒

村小橋 在城南光緒十五年重修據採訪 王家橋 白家橋 齊家橋 崔家橋 賈家

橋 馬家橋 新挑河大橋 李家屯橋 河長口橋 杜家屯橋

唐家口橋 梁家橋 廉官屯橋 王貴屯橋 自王家橋至此橋皆在牛頭河附近據採訪

張家橋在本莊 五空橋在州西南 孟家橋在本莊 李家橋在西南 仰家橋在景村 程家橋在本村

陳家橋在陳家河口 魏家橋在東河 張家橋在本莊 張家橋與上魏家橋均當赴魚臺孔道自

夏家橋見前志光緒二 胡家橋在城西光緒九年 胡麒麟橋在城西南鳳 曹井橋見前志光

緒二十三年重修

楊家橋 扈家橋 大務橋 相里橋 興龍橋 一板橋 一龍橋

蔣家橋 蘇魯橋 長堤南小橋自楊家橋至此橋皆在西北鄉見前志

寨石橋在城西北 望仙橋見前志藍志作望仙石橋俗

西會通橋在濟寧 賈氏橋在城南 河場口橋在城西南 麻石橋在城東師 閘上石

橋在城東南 龍石橋在魯橋 硯石橋在魯橋 董家橋在馬陵泉西南 自西會

附

獲麟古渡在通濟閘一座使泗河之水由此入運 運河不宜於安居 鋪入運而安居於獲麟

南河底尚卑故馬場湖水可以入運獲麟古渡在北河底已有高馬場湖
水引至此處不能更高於運河之水出以濟運非必前人尚有遺慮也

金鄉

新橋故城有大石為橋基亦鑿起令一律通流改橋如閘制以便啓閉
邊河橋知縣王廷

照建內為棚門顏
曰保釐東郊(縣志)

張家橋 **孫家橋** **三官廟橋**以上三橋均在
城東據州志圖

高河橋據州志圖**道口橋**見前志縣志
作倒溝橋

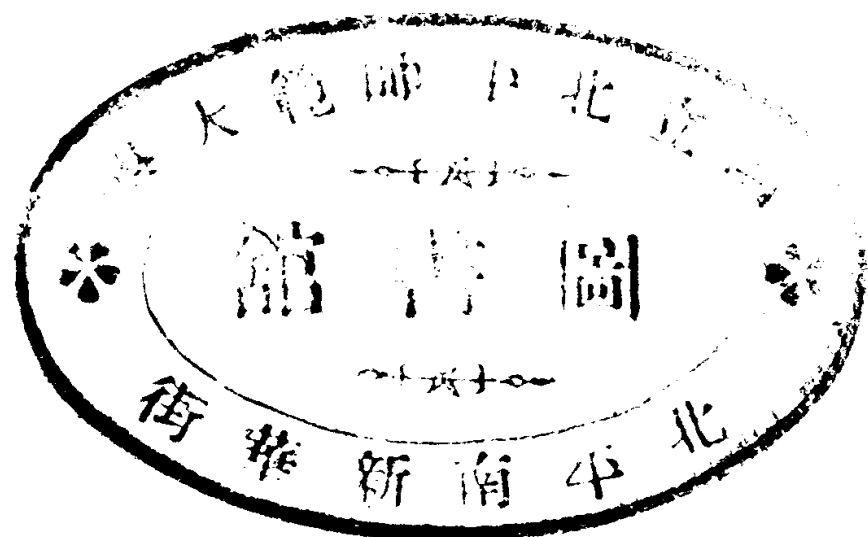
李家橋 **趙家橋**以上俱在城西
北柳林河(縣志)

附

城外大堤在城外一里許明周永春修有記縣志云隄自前明至今因水患補葺屢矣咸未
八年以連歲寇躡議浚築作砦為堅壁清野之計自十一月興工至次年四月未

竣而
罷

嘉祥



澹臺河橋見前志明成化中曹瑾等倡修萬歷乙丑知縣李家樓橋五里東杜家橋南三

里**萬家橋**縣東南四里**崔家橋**縣東南十里**于家橋**同上**長澹橋**縣東南十二里**夏家橋**縣南四里**陳家**

橋縣南七里**劉家橋**縣南二里**萬善橋**縣西南前志云城西里馬家屯**商村橋**縣西南十四里**七义路橋**

縣西南六里**殷家橋**縣西南六里**姚家橋**縣西南七里**楊劉橋**縣西南二十里**楊家樓橋**縣西十五里**白家橋**

縣北十里**王家橋**縣北十里**鄭家橋**縣東北十里鄭汝棟鄭汝修

魚臺

富民橋見前志在穀亭一曰擺渡**趙橋**在趙社**王家樓橋**在治西十二里建置無考康熙

雙龍橋又名通濟橋明通志化**郎施橋**明通志正統二十年知縣原端造嵩縣(陳)鉅

濟橋明通志成化十年建**八里灣閘**縣志

附

小堤在縣南二**張公堰**在昭陽湖西北自魚臺北境起內外雙堰并行約數里西堰折東張

莊東東北抵西南折南過西姚莊東河又南岸迤西南復自後紙坊東抵東支河抵南岸玉皇廟北起自前紙坊東支

河南岸又南入江蘇沛縣境約長七十餘里

沈量重修蘇家橋記

以去縣治而東五里許有蘇家橋者舊矣其地東南接荆豫尤朝出而淮

可暮歸斯橋也其流則匯曹濮數十年來屢修屢潰入於湖每當淪溺者積水灌注久矣今年

橋春親履其地求其衝決之故乃知橋僅七洞水所建廢棄已久因移彼就致徘徊頃見有

湮予復增其於田疇者正復不洞焉噫斯役也豈獨重津梁亦通溝洫可謂一舉而兩得焉在

記胡公昔創在余今為因雖以地之變遷為政者常加修飾庶斯橋藉以不朽云（金鄉縣志）

