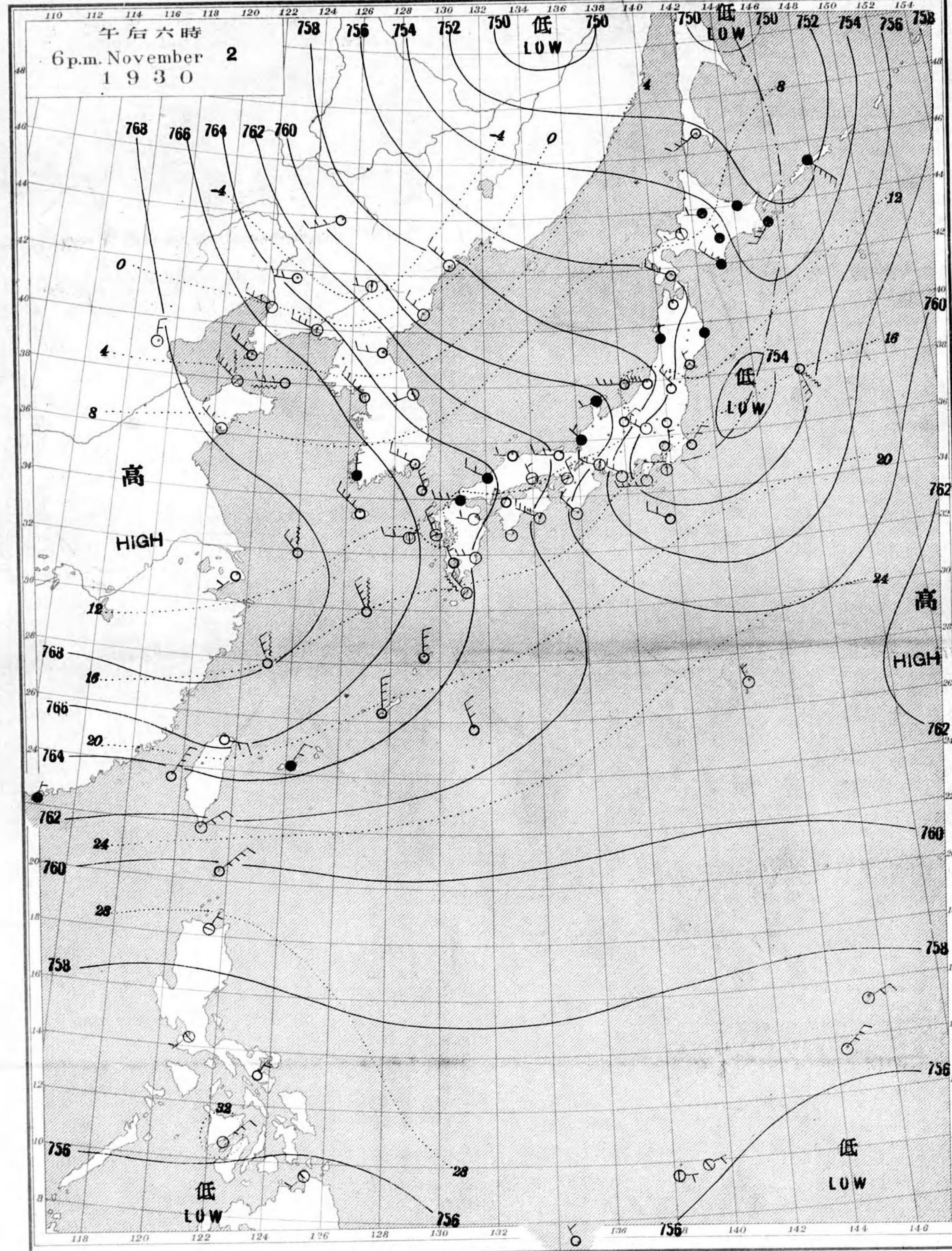


天氣圖
WEATHER CHART.
THE CENTRAL METEOROLOGICAL OBSERVATORY OF JAPAN, TOKYO.



等壓線 Isobaric line	○ 快晴 Clear	⊙ 雪 Snow	○ 軟風 Light Wind 2-4 m.p.s.	⊙ 烈風 Strong Gale 29-35 m.p.s.	⊙ 颶風 Hurricane 40 >
等溫線 Isothermal line	⊙ 晴 Fair	⊙ 霧 Fog	○ 和風 Moderate Wind 4-6 m.p.s.	⊙ 15-20 m.p.s.	⊙ 29-35 m.p.s.
不連續線 Line of discontinuity	⊙ 雲 Cloudy	⊙ 雷雨 Thunder-storm	○ 疾風 Strong Wind 6-10 m.p.s.	⊙ 20-25 "	⊙ 35-40 "
	● 雨 Rain	⊙ 濃霧 Thick haze	○ 強風 Gale 10-15 m.p.s.	⊙ 25-29 "	⊙ 40 <

波楨線 Sea Disturbance; 無記號 海面平滑 Absence of symbol means dead calm; 海面穏当 Smooth 浪少 Slight 浪可 Moderate; 浪稍高 Rough; 浪甚高 Very high; 怒濤 Phenomenal; 方向 浪來方向 Direction shows whence swell or roller comes.

明治廿七年三月七日第三種郵便物認可
昭和五年十一月三日發行

發行人 發行所
東京市麹町區竹平町貳番地

中央氣象臺

東京市麹町區飯田町六丁目貳拾壹番地
印刷販賣者 清華堂 山田忠義

電話九段二八四四番
(定價郵稅共壹拾金五錢)

0 1 2 3 4 5 6 7 8 9 10 11 12 13 14 15

始



拾壹月壹日午前六時各地觀測表
OBSERVATIONS at 6 a.m. (135° M.S.T.) November 1 1930

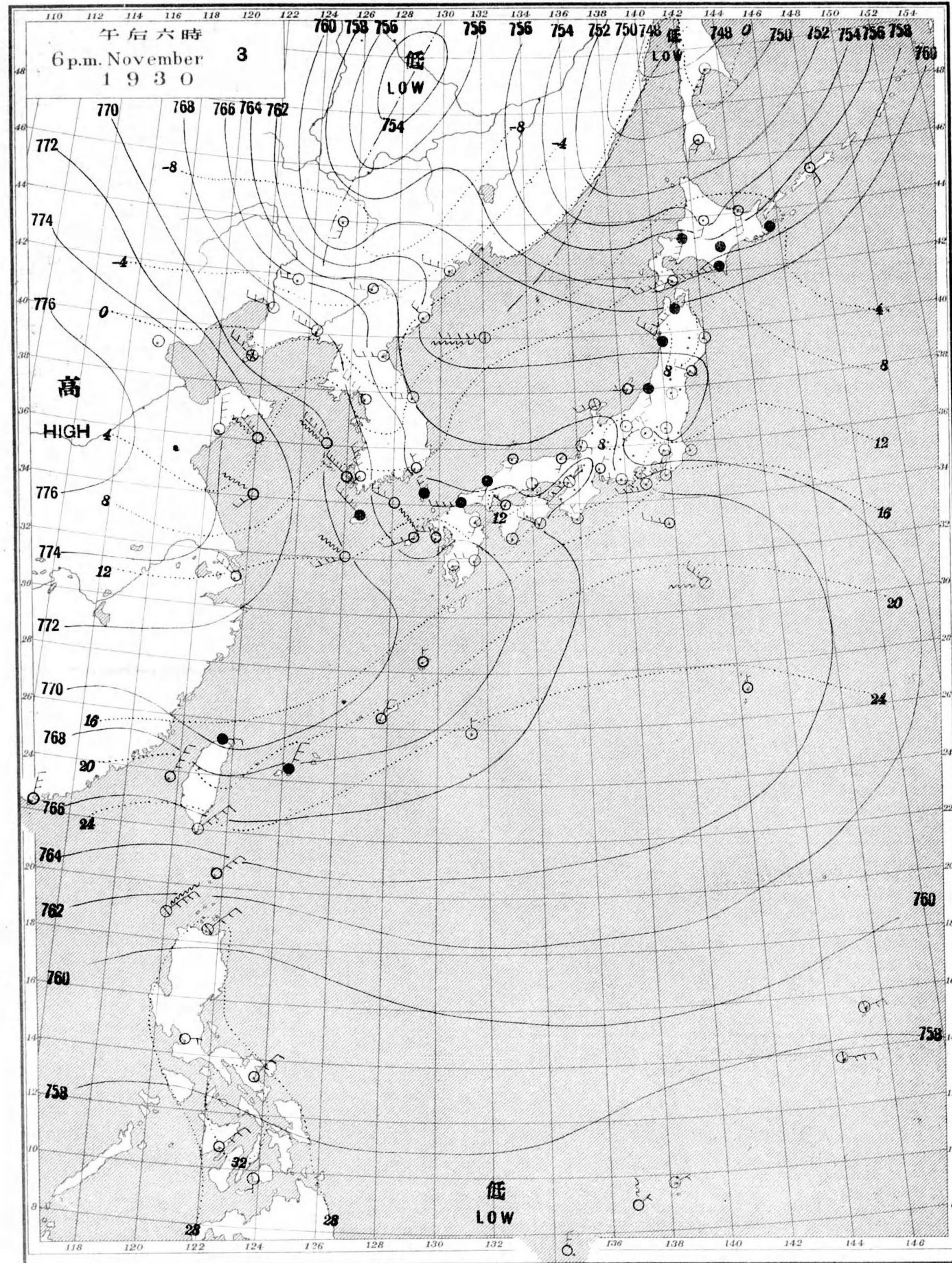
測候所 STATIONS	氣壓 Air Press. mm. 700+	氣溫 Air Temp. °C	風向風速		雲量雲形		天氣	雨量 mm. (1)	測候所 STATIONS	氣壓 Air Press. mm. 700+	氣溫 Air Temp. °C	風向風速		雲量雲形		天氣	雨量 mm. (1)
			Dir.	Vel.	Amt.	Form						Dir.	Vel.	Amt.	Form		
パラオ Palau	56.4	26.2	-	0	1	KN	b	-	山形 Yamagata	64.2	3.2	-	1	10	S	f	-
恒春 Kōsyun	57.6	21.2	-	0	0	-	b	-	秋田 Akita	63.2	2.0	-	1	3	SC	bc	-
臺東 Taitō	58.1	22.6	NNW	2	9	SK	c	1	水戸 Mito	63.4	6.6	N	2	4	G	bc	7
臺南 Tainan	57.6	22.8	-	1	0	-	b	-	小名瀬 Onahama	63.6	6.1	N	2	9	C	c	18
澎湖 Hōko	57.5	24.3	W	2	10	N	r	-	石巻 Isinomaki	64.0	5.6	NNW	2	10	SK	c	12
臺北 Taihoku	57.8	20.4	-	1	3	SK	bc	-	水澤 Midusawa	64.4	0.4	-	0	8	CS	c	2
石垣島 Isigakizima	58.2	24.4	S	4	3	SK	bc	-	盛岡 Morioka	64.0	3.4	N	2	10	C	c	13
那覇 Naha	58.3	21.1	SE	4	0	K	b	-	宮古 Miyako	64.2	7.0	W	2	10	SK	c	13
名瀬 Naze	60.2	17.0	-	1	10	SK	c	-	青森 Aomori	63.7	3.2	-	0	10	SC	c	-
鹿児島 Kagosima	60.9	16.1	NE	2	10	SK	c	-	南 部 Hakodate	64.0	2.0	-	1	10	CS	bc	-
宮崎 Miyazaki	61.1	12.0	-	1	10	SK	c	-	郡 部 Suttu	64.0	4.0	SSE	2	10	C	c	2
熊本 Kumamoto	60.5	12.0	-	1	10	SC	c	-	札幌 Sapporo	65.1	0.3	ESE	2	2	CS	c	2
清水 Simidu	61.5	14.3	-	0	10	SK	c	-	札幌 Haboro	65.6	-1.5	SE	3	3	C	bc	-
高知 Kōchi	62.0	11.2	WSW	2	10	SK	c	-	旭川 Asahigawa	65.8	-1.9	-	1	10	S	f	-
室戸 Muroto	62.0	15.4	ESE	3	10	N	c	1	浦河 Urakawa	64.9	3.2	NE	4	10	CS	c	-
徳島 Tokushima	56.9	11.0	-	1	10	KC	c	2	浦 廣 Obihiro	66.3	-1.0	-	0	8	CS	c	1
和歌山 Wakayama	61.0	9.9	ESE	2	9	SK	c	3	網走 Abasiri	66.0	2.6	W	3	10	N	bc	13
潮 郡 Siomisaki	61.5	11.3	NNE	2	10	N	c	4	釧路 Kuroi	65.9	0.8	NNE	2	4	SK	bc	1
大 分 Oita	61.1	11.2	WSW	2	10	N	c	-	根 室 Nemuro	65.2	4.2	ESE	5	10	N	r	7
松 山 Matuyama	60.7	11.9	ESE	2	10	SC	c	-	砂 那 Syana	64.0	3.1	NNW	11	6	SK	bc	-
多度津 Tadotsu	61.1	10.6	-	1	9	CS	c	-	大 泊 Ootomari	67.2	-6.0	NNE	3	1	SC	b	-
廣 島 Hiroshima	61.1	10.6	-	1	7	CK	bc	-	敷 香 Sikka	67.4	-6.7	-	1	10	SK	c	-
岡 山 Okayama	61.2	10.4	-	1	9	SK	bc	-	釜 山 Husan	58.2	17.0	-	0	10	SK	c	-
神 戸 Kōbe	61.5	11.3	N	2	9	SK	c	1	濟州島 Saisyūto	56.5	17.7	-	0	10	SK	c	-
大 阪 Ōsaka	61.9	10.2	NE	2	4	SK	hc	9	水 滸 Moppo	57.4	15.3	S	3	10	N	r	1
大 都 府 Kyōto	62.2	7.7	-	0	10	SK	c	9	仁 川 Zinsen	57.1	10.6	NW	6	10	N	r	42
八 木 Yagi	62.3	7.3	-	0	10	CS	c	4	江 陵 Kōryō	56.5	12.2	SE	3	8	SK	c	52
富 山 Tomie	59.3	17.6	WSW	2	10	N	c	-	元 山 Gensan	56.3	5.0	NW	2	10	N	r	53
長 崎 Nagasaki	59.8	16.2	SE	4	10	N	c	-	城 津 Zyōsin	55.4	5.8	-	1	10	N	r	9
佐 賀 Saga	60.2	12.7	-	1	10	SK	c	-	雄 基 Yūki	54.3	8.9	SSE	6	10	N	r	21
福岡 Hukuoka	59.5	13.6	E	2	10	SK	c	-	中江洲 Tyūkotin	63.5	0.6	-	1	10	N	c	15
豊 原 Ituhara	58.6	15.2	-	1	10	SC	c	-	龍岩浦 Ryūganpo	59.4	0.3	NW	4	4	SK	bc	29
下 関 Simonoseki	60.1	15.7	SE	7	10	SK	c	1	大 連 Dairen	60.9	4.5	NW	6	0	SC	bc	19
濱 田 Hamada	59.5	10.7	ENE	2	10	CS	c	1	營 口 Yingkow	59.9	-8.0	-	1	0	-	b	17
境 Sakai	59.8	11.6	-	0	10	SK	c	-	奉 天 Mukden	59.4	-7.0	-	0	10	S	c	18
宮 津 Miyadu	60.5	12.4	SSW	3	10	SK	c	2	長 春 Changchun	56.1	-4.2	W	3	10	S	c	6
津 州 Tsū	62.4	6.8	-	1	10	CS	c	8	天 津 Tientsin	64.6	0.4	-	1	0	-	b	13
岐 阜 Gifu	61.8	7.0	-	1	10	SK	c	7	青 島 Tsingtau	62.9	5.7	NW	14	4	SK	bc	7
名 古 屋 Nagoya	62.2	6.9	-	0	10	C	c	9	上 海 Shanghai	59.6	15.3	-	0	10	N	c	16
濱 松 Hamamatu	62.4	9.3	NNE	3	8	C	c	5									
長津呂 Nagaturo	62.5	12.5	NE	6	6	CS	bc	-	大東島 Ooagarizima	56.7	25.8	ESE	7	2	K	b	-
沼津 Numadu	63.0	5.4	NE	2	7	C	bc	1	ウラバ Saipan	56.3	25.8	NE	2	10	KN	r	14
横濱 Yokohama	63.5	6.5	NW	3	2	CS	b	4									
東京 Tōkyō	63.5	5.6	NW	2	2	CS	b	8	船 名	東 經	北 緯	氣 壓	風 向	風 力	天 氣		
熊谷 Kumagaya	63.7	2.6	-	0	9	CS	c	6	SHIP.	E Long.	N Lat.	Air Pressure 700+	Wind (3)	Force	Weath.		
布良 Mera	63.0	9.4	ENE	2	2	C	b	6	Taiki Hōten m.	121	35	61.7	N	6	c		
銚子 Tyōsi	62.2	13.8	NNE	10	7	K	bc	13	Dairen m.	122	33	59.2	N	6	r		
八丈島 Hatidyōzima	59.7	17.7	ENE	12	10	SK	bc	22	Mizuho m.	123	26	57.2	SW	4	r		
父島 Titizima	55.6	23.6	NW	3	4	SK	bc	25	Syunkō m.	124	30	53.9	SE	4	r		
筑波山 Tukubasan	63.6	5.6	NE	5	1	C	b	7	Katuragisan m.	125	31	55.9	SSE	4	r		
高山 Takayama	64.4	2.8	-	0	10	S	f	12	Momoha m.	127	28	61.5	ESE	5	c		
飯田 Iida	64.5	3.2	-	0	10	CS	c	9	Tetukehuku m.	129	35	59.5	S	3	bc		
松本 Matumoto	64.1	1.5	NW	2	10	S	f	5	UtidaTeiei m.	131	34	60.7	SE	3	c		
長野 Nagano	65.3	2.2	-	0	8	CS	b	4	OSK Kanan m.	133	32	59.2	E	3	c		
甲府 Kōfu	63.4	5.4	NNW	3	2	SC	b	3	Chefoo m.	140	33	57.7	NE	6	bc		
前橋 Maebasi	65.4	1.1	-	1	0	-	b	2	Oomi m.	144	14	55.1	E	3	bc		
足尾 Asio	64.1	3.1	-	1	3	CK	bc	1									
宇都宮 Utonomiya	64.3	3.7	-	1	10	CS	c	12	觀 測 所	時 刻	氣 壓	風 向	風 力	氣 溫	天 氣		
蕨 島 Hukushima	61.5	8.5	-	1	10	SK	c	2	STATIONS	Time	Air Pressure 700+	Wind (3) Direc.	Air Temp.	Weather			
彦根 Hikone	62.1	6.2	ESE	6	10	SC	c	13	Hongkong	7	57.4	-	0	24	clear		
伊吹山 Ibukisan	60.7	9.2	-	1	10	SK	c	1	Manila	7	57.5	-	0	24	clear		
根井 Hukui	60.3	11.6	ESE	2	10	SC	c	6	Appari	7	57.2	-	0	27	clear		
金澤 Kanazawa	61.4	14.2	ENE	3	10	K	c	1	Legaspi	7	56.8	-	0	24	clear		
輪島 Wazima	61.4	10.0	-	1	10	SK	c	7									
伏木 Husiki	62.6	7.9	-	1	10	N	c	9	Surigao	7							
高田 Takata	62.4	9.5	SSE	3	10	SC	c	5	Yap	7							
新 潟 Niigata	61.9	12.2	ESE	2	10	SC	c	3	Guam	7							
新 川 Aikawa									Basco	7							

天気 Weather 快晴 Clear 晴 Fair 曇 Cloudy 雨 Rain 雪 Snow 霧 Fog 雷雨 Thunderstorm 濃霧 Thick haze
記號 Notation b bc c r s f t h

拾月廿壹日午后六時各地觀測表
OBSERVATIONS at 6 p.m. (135° M.S.T.) October 31 1930

測候所 STATIONS	氣壓 Air Press. mm. 700+	氣溫 Air Temp. °C	風向風速		雲量雲形		天氣	雨量 mm. (2)	測候所 STATIONS	氣壓 Air Press. mm. 700+	氣溫 Air Temp. °C	風向風速		雲量雲形		天氣	雨量 mm. (2)			
			Dir.	Vel.	Amt.	Form						Dir.	Vel.	Amt.	Form					
パラオ Palau	56.7	27.9	NNW	2	2	KN	b	-	仁 川 Zinsen	60.5	15.2	SSE	3	10	SK	c	7			
恒春 Kōsyun	57.9	25.4	ENE	5	2	SK	p	-	江 陵 Kōryō	63.5	11.2	-	0	10	SK	c	3			
澎湖 Hōko	57.9	23.7	NW	5	10	N	r	-	元 山 Gensan	62.9	8.8	SW	2	10	N	r	3			
臺北 Taihoku	57.5	25.3	BSE	3	6	C	bc	-	城 津 Zyōsin	65.7	4.2	NW	2	10	SK	c	-			
石垣島 Isigakizima	59.2	24.0	E	2	1	SK	b	-	雄 基 Yūki	65.4	3.6	SE	4	10	SK	c	-			
那覇 Naha	59.3	21.7	ENE	2	0	X	b	-	中江洲 Tyūkotin	59.7	0.3	-	0	10	N	s	3			
名瀬 Naze	58.7	20.8	-	1	0	C	b	-	龍岩浦 Ryūganpo	57.6	11.1	ESE	3	10	N	r	8			
鹿児島 Kagosima	59.7	17.1	-	1	10	SC	c	-	大 連 Dairen	57.7	4.8	N	11	10	N	r	16			
宮崎 Miyazaki	58.9	18.0	NNE	6	10	CS	c	-	營 口 Yingkow	58.6	-0.9	N	4	10	N	s	11			
熊本 Kumamoto	60.6	16.5	NNE	3	10	SC	c	-	奉 天 Mukden	58.6	-0.9	N	4	10	N	s	11			
清水 Simidu	59.2	15.4	-	1	0	CS	b	-	長 春 Changchun	58.5	-1.6	NE	3	10	N	s	1			
高知 Kōchi	60.1	17.4	NE	2	1	K	b	-	天 津 Tientsin	62.5	4.3	WNW	2	0	-	b	-			
室戸 Muroto	58.3	17.7	NE	3	1	SK	b	-	青 島 Tsingtau	58.6	14.2	SW	9	10	N	r	2			
和歌山 Wakayama	58.8	16.4	NNE	6	8	SK	b	-	上 海 Shanghai	58.3	18.6	ENE	2	10	N	r	-			
潮 郡 Siomisaki	58.7	17.0	N	5	0	SK	c	-	大 東 島 Ooagarizima	58.5	-	N	4	0	SK	b	-			
大 分 Oita	60.9	17.2	NNW	4	4	K	bc	-												
松山 Matuyama	61.1	17.2	N	8	0	CK	b	-	地名	午前六時 6 a.m.	正 午 NOON									
多度津 Tadotsu	60.1	15.7	-	1	10	CS	c	-	氣 壓	風 向	風 力	氣 溫	風 向	風 力	氣 溫	天 氣				
廣 島 Hiroshima	61.0	15.5	N	2	0	SK	b	-	STATIONS	Air Pressure 700+	Wind Direc.	Temp.	Air Pressure 700+	Wind Direc.	Temp.	Weather				
大阪 Ōsaka	59.4	15.5	NNE	2	0	SK	bc	-	漢 口 Hankow	58.4	ESE	15	I	c	60.0	NNE	2	10	11	r
富 江 Tomie	61.6	17.8	NNE	6	10	SC	c	-	芝 罘 Chefoo	62.8	SE	1	11	-	c	60.9	S	2	14	-
長崎 Nagasaki	61																			

天氣圖
WEATHER CHART.
THE CENTRAL METEOROLOGICAL OBSERVATORY OF JAPAN, TOKYO.



明治廿七年三月七日第三種郵便物認可
昭和五年十一月四日發行

發行人發行所
東京市麹町區竹下町貳番地

中央氣象臺

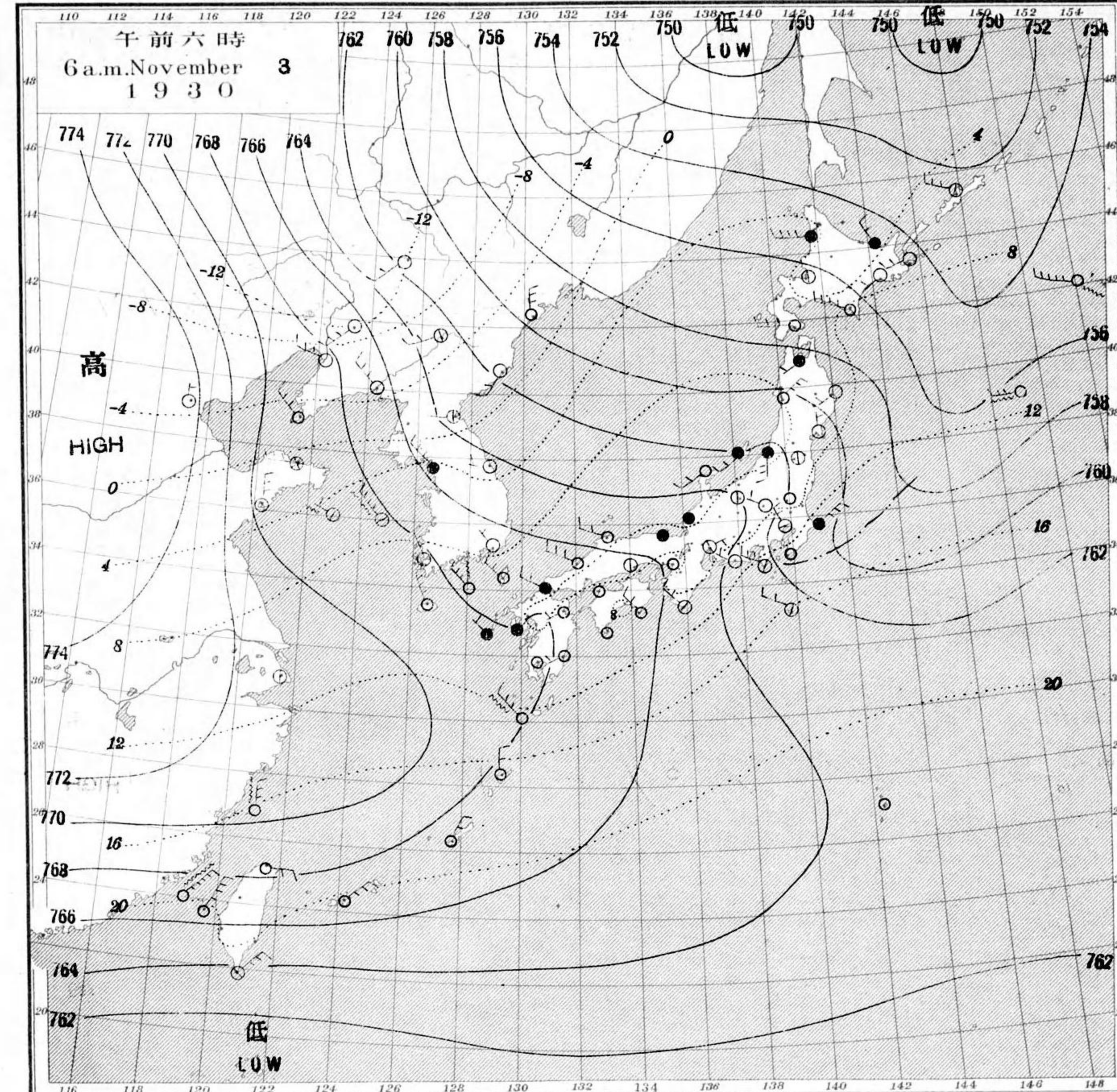
東京市麹町區飯田町六丁目貳拾壹番地
印刷販賣者清華堂 山田忠義

電話九段一八四四番
定價郵稅共壹枚金五錢

等壓線 Isobaric line	○ 快晴 Clear	⊙ 雪 Snow	↘ 軟風 Light Wind 2-4 m.p.s.	↘ 烈風 Strong Gale 29-35 m.p.s.	↘ 颶風 Hurricane 35-40 m.p.s.
等溫線 Isothermal line	① 晴 Fair	⊙ 霧 Fog	↘ 和風 Moderate Wind 4-6 m.p.s.	↘ 疾風 Strong Wind 6-10 m.p.s.	↘ 強風 Gale 10-15 m.p.s.
不連續線 Discontinuity	○ 曇 Cloudy	⊙ 雷雨 Thunder storm	↘ 疾風 Strong Wind 6-10 m.p.s.	↘ 強風 Gale 10-15 m.p.s.	↘ 強風 Gale 10-15 m.p.s.
	● 雨 Rain	⊙ 濃霧露 Thick haze	↘ 強風 Gale 10-15 m.p.s.	↘ 強風 Gale 10-15 m.p.s.	↘ 強風 Gale 10-15 m.p.s.

波ノ模様 Sea Disturbance: 無記號 海面平滑 Absence of symbol means dead calm; 海面穏和 Smooth; 浪小 Small Swell; 浪中 Moderate; 浪稍高 Rough; 浪甚高 Very high; 浪異常 Phenomenal. 方向ハナリ又ハ浪ノ來ル方向 Direction shows whence swell or roller comes.

天氣圖
WEATHER CHART.
THE CENTRAL METEOROLOGICAL OBSERVATORY OF JAPAN, TOKYO.



天氣豫報	WEATHER FORECASTS
第一區 北々東風 曇	I N-E cloudy
第二區 北々西風 晴	II N-W fair
第三區 全 全曇	III N-W fair
第四區 全 全曇	IV N-W cloudy
第五區 全 全晴	V N-W fair
第六區 南々西風 雲少雨	VI S-W cloudy with some rain
第七區 全 全晴	VII S-W fair
第八區 全 全曇	VIII S-W fair
第九區 全 全曇	IX S-W cloudy

天氣概況
高氣壓ハ中華民國北部ヲ掩ヒ低氣壓ハ黑龍江下流ノ東ニ在リ海ニテハ氣壓ハ配置ハ稍西高東低ノ型ヲ呈シ日本ハ稍々雨ヲ降リ長日日本ハ割合大氣良ク東海邊ハ東ハ晴ク勝ケテ西ハ曇リ勝外ナツテ在リ又 溫度ハ内陸方面ハ可ク低ク殊ニ滿洲ノ秦尺長春等ハ氷度下十二度以下ニ下ツテ居リマシ

東京豫報 TOKYO.
今晚ハ北西風 晴レリ曇ツリ 溫度降ル
明日ハ北西風 晴レリ曇ツリ 朝晩ハ可ク冷シ
暴風警報
第一區 二日午後二時十五分警成ヲ解
第二區 二日午後八時警成ヲ解
第三區 二日午後八時三十分警成ヲ解
第四區 三日午前八時三十分警成ヲ解

拾壹月 貳 日午前六時各地觀測表
OBSERVATIONS at 6a.m. (135° M.S.T.) November 2 1930

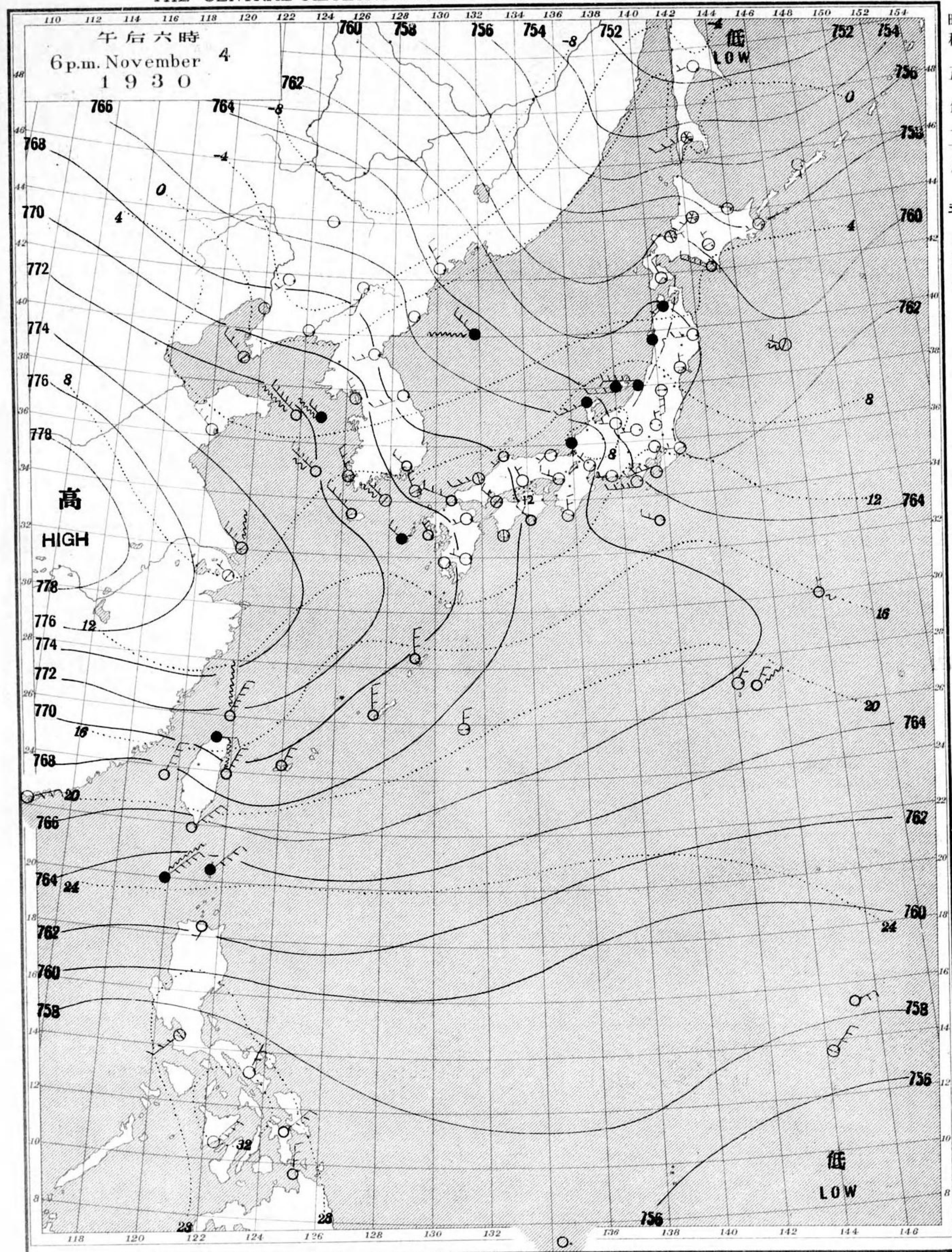
測候所 STATIONS	氣壓 Air Press. mm. 760+	氣溫 Air Temp. °C	風向 Wind		風速 Vel.		雲量 Clouds		天候 Weather	雨量 Precip. mm. (1)	測候所 STATIONS	氣壓 Air Press. mm. 760+	氣溫 Air Temp. °C	風向 Wind		風速 Vel.		雲量 Clouds		天候 Weather	雨量 Precip. mm. (1)																																																																																																																																																																																																																																																																																																																																																																																																																																																																
			Dir.	Force	Dir.	Force	Dir.	Force						Dir.	Force																																																																																																																																																																																																																																																																																																																																																																																																																																																																						
パラオ Palau	57.1	26.1	-	0	0	CS	c	3	山形 Yamagata	56.4	12.8	NNE	2	10	N	r	-	2	秋田 Akita	56.2	13.4	S	2	10	N	r	-	2	小瀬 Onahama	58.0	12.6	-	1	10	S	c	-	-	石巻 Isinomaki	58.6	16.4	SSE	6	10	N	r	-	-	盛岡 Morioka	56.9	11.5	NNE	5	10	N	r	-	-	宮古 Miyako	56.9	14.6	SW	7	10	N	r	-	-	青森 Aomori	55.3	12.3	SE	2	10	SK	r	-	-	函館 Hakodate	54.9	13.8	S	8	10	N	r	-	-	蕨部 Suttu	51.8	12.1	SSE	16	10	N	r	-	-	札幌 Sapporo	54.4	10.7	SSE	8	10	N	r	-	-	札幌 Haboro	51.4	11.1	SE	11	10	N	c	-	-	旭川 Asahigawa	54.5	10.4	SSE	4	10	N	c	-	-	浦河 Urakawa	58.1	11.4	E	14	10	N	r	-	-	大分 Oita	59.2	9.0	SE	6	10	N	r	-	-	網走 Abasiri	58.8	7.7	S	4	10	S	c	-	-	釧路 Kusiro	60.8	9.0	ESE	11	10	N	r	-	-	根室 Nemuro	63.1	8.6	SE	16	1	N	b	-	-	砂那 Syana	65.9	4.8	SE	11	10	N	c	-	-	大泊 Ootomari	55.3	5.8	E	13	10	N	r	-	-	敦賀 Sikka	62.9	3.4	SE	14	10	N	r	-	-	釜山 Husan	62.5	6.0	-	0	2	SK	b	-	-	濟州島 Saisyuto	64.8	11.5	NNW	13	10	SK	c	-	-	木浦 Moppo	64.5	7.7	NNW	9	10	N	c	-	-	仁川 Zinsen	63.8	0.6	NNE	4	2	SK	b	-	-	江陵 Koryo	61.3	1.7	-	1	0	SK	b	-	-	元山 Gensan	61.4	0.7	W	6	0	SK	b	-	-	咸興 Zyosin	58.2	0.4	W	2	0	SK	b	-	-	雄基 Yuki	57.6	-1.7	W	3	0	SK	b	-	-	中江津 Tyukotin	59.0	-4.0	W	7	10	N	s	-	-	龍岩浦 Ryuganpo	63.3	-2.4	-	1	10	SK	c	-	-	大連 Dairen	64.6	3.5	NW	8	7	SK	bc	-	-	芝罘 Yingkow	63.0	-0.5	W	6	0	-	b	-	-	奉天 Mukden	61.6	-8.5	SW	2	2	S	b	-	-	長春 Changchun	56.7	-9.7	N	4	2	SK	b	-	-	天津 Tientsin	66.1	-0.6	-	0	0	-	b	-	-	青島 Tsingtau	61.5	4.5	NW	3	0	-	b	-	-	上海 Shanghai	69.5	7.5	WNW	3	10	SK	c	-	-	大東島 Ooagarizima	61.6	-	NNW	5	10	SK	c	-	-	サイパン Saipan	59.1	25.7	ENE	3	4	K	bc	-	-	ポナペ Ponape	57.4	24.3	-	1	9	SK	c	-	-	船名	東經	北緯	氣壓	風向	風速	天候	雨量																																																					
宮崎 Miyazaki	58.8	15.4	WNW	7	8	KC	c	11	瀨戶 Muroto	55.5	15.3	WNW	3	10	N	r	-	-	福岡 Hukuoka	62.1	12.6	NNW	6	10	SK	c	-	-	下関 Shimoda	61.5	12.0	NNW	4	10	N	r	-	-	下関 Hamada	61.0	12.6	W	5	10	N	c	-	-	坂崎 Sakai	59.6	13.3	NW	2	10	SK	c	-	-	宮津 Miyadu	57.4	13.5	NW	2	10	N	r	-	-	津 Tu	54.0	13.9	N	5	10	N	r	-	-	岐阜 Gifu	55.8	13.0	NW	2	10	N	r	-	-	名古屋 Nagoya	55.4	12.1	N	3	10	N	r	-	-	瀬田 Hamamatu	55.9	14.9	ENE	4	10	N	r	-	-	長野 Nagaturo	56.5	18.0	ENE	9	10	N	r	-	-	沼津 Numadu	57.2	13.7	E	3	10	N	r	-	-	横浜 Yokohama	58.3	11.9	NNW	4	10	N	r	-	-	東京 Tokyo	58.4	12.0	NNW	2	10	N	r	-	-	熊谷 Kumagaya	58.8	10.8	-	1	10	N	r	-	-	布良 Mera	56.9	21.4	S	4	10	N	r	-	-	鏡子 Tyosi	57.9	18.8	SSE	3	10	SC	c	-	-	八丈島 Hatidyozima	58.0	20.8	SW	6	10	S	c	-	-	父島 Titizima	60.3	18.6	-	1	0	K	b	-	-	筑波山 Tukubasan	59.1	10.5	-	1	10	S	f	-	-	高山 Takayama	57.1	11.3	-	0	10	N	r	-	-	飯田 Iida	57.6	9.2	N	2	10	N	r	-	-	松本 Matumoto	57.0	11.0	NW	2	10	N	r	-	-	長野 Nagano	56.2	12.5	W	6	10	N	r	-	-	甲府 Kohu	59.0	9.4	-	1	10	N	r	-	-	前橋 Maebasi	58.9	11.0	-	1	10	N	r	-	-	足尾 Asio	59.0	9.6	-	1	10	N	r	-	-	宇都宮 Utunomiya	57.9	12.3	-	0	10	SK	c	-	-	福島 Hukushima	57.9	12.8	S	2	10	N	c	-	-	彦根 Hikone	55.8	14.3	N	6	10	N	r	-	-	伊吹山 Ibukisan	56.5	8.6	SE	7	10	N	r	-	-	根井 Hukui	58.0	13.7	-	1	10	N	r	-	-	金澤 Kanazawa	57.7	13.1	NNW	4	10	N	r	-	-	輪島 Wazuma	57.3	12.4	NW	2	10	N	r	-	-	伏木 Husiki	57.4	13.8	W	2	10	N	r	-	-	高田 Takata	56.6	15.0	-	1	10	N	r	-	-	新潟 Niigata	56.2	15.4	SSE	2	10	N	r	-	-	相川 Aikawa	56.8	13.9	NW	4	10	N	r	-	-	香港 Hongkong	11	62.5	N	2	18	overcast	-	-	Manila	7	59.0	-	0	25	fair	-	-	Appari	7	59.9	SW	2	24	clear	-	-	Legaspi	7	58.0	-	0	27	clear	-	-	Hilo	7	58.4	NE	2	25	cloudy	-	-	Surigao	7	57.7	SW	2	24	fair	-	-	Yap	7	57.3	NNE	2	-	clear	-	-	Guam	7	56.9	NE	2	-	fair	-	-	Basco	7	56.1	NE	6	24	rain	-	-

天氣 Weather 快晴 Clear 晴 Fair 曇 Cloudy 雨 Rain 雪 Snow 霧 Fog 雷雨 Thunderstorm 濃霧 Thick haze
記號 Notation bc bc c c r r s f t b

拾壹月 壹 日午后六時各地觀測表
OBSERVATIONS at 6p.m. (135° M.S.T.) November 1 1930

測候所 STATIONS	氣壓 Air Press. mm. 760+	氣溫 Air Temp. °C	風向 Wind		風速 Vel.		雲量 Clouds		天候 Weather	雨量 Precip. mm. (2)	測候所 STATIONS	氣壓 Air Press. mm. 760+	氣溫 Air Temp. °C	風向 Wind		風速 Vel.		雲量 Clouds		天候 Weather	雨量 Precip. mm. (2)																																																																																																																																																																																																																																																																																																																																																																																																																					
			Dir.	Force	Dir.	Force	Dir.	Force						Dir.	Force																																																																																																																																																																																																																																																																																																																																																																																																																											
パラオ Palau	55.8	26.9	-	1	4	SK	bc	3	七川 Zinsen	59.5	7.5	WNW	12	6	SK	bc	-	-	江陵 Koryo	54.9	9.1	SW	3	9	SK	c	-	-	元山 Gensan	56.3	5.9	W	6	3	SK	bc	-	-	咸興 Zyosin	47.7	10.7	NNW	7	7	SK	bc	-	-	雄基 Yuki	50.3	2.8	ESE	16	10	SK	c	-	-	中江津 Tyukotin	56.6	-1.2	WSW	4	10	N	s	-	-	龍岩浦 Ryuganpo	60.6	1.4	WNW	9	0	K	l	-	-	大連 Dairen	62.5	3.5	NW	7	10	SK	c	-	-	營口 Yingkow	60.6	1.6	W	4	0	-	b	-	-	奉天 Mukden	60.3	-3.3	WNW	5	1	SK	b	-	-	長春 Changchun	56.9	-5.0	WSW	4	10	N	s	-	-	天津 Tientsin	65.6	4.0	NNW	2	0	-	b	-	-	青島 Tsingtau	65.4	6.3	NW	13	7	KC	bc	-	-	上海 Shanghai	66.8	10.6	WNW	6	10	SK	c	-	-	ラサキ Rasazima	-	-	-	-	-	-	-	-	-	大東島 Ooagarizima	60.0	-	S	4	4	SK	bc	-	-	地名	午前六時 6am.	正午 NOON	天氣	雨量																																																																																																																																																																																																																																																													
清水 Simidu	57.2	21.3	SE	3	10	N	r	4	高知 Kōti	57.9	15.1	S	2	10	N	r	27	-	-	室戸 Muroto	57.5	18.8	SSE	3	10	N	r	1	-	-	和歌山 Wakayama	57.4	19.4	ESE	4	10	SK	c	-	-	瀬田 Hamada	60.0	17.4	E	4	10	N	r	3	-	-	大分 Oita	56.2	17.7	SSW	2	10	N	r	3	-	-	松山 Matuyama	56.6	17.1	E	2	10	N	r	1	-	-	多度津 Tadotsu	56.7	17.1	-	1	10	N	c	-	-	廣島 Hiroshima	57.0	16.7	-	1	10	N	c	-	-	岡山 Okayama	56.9	17.8	SE	5	10	N	r	-	-	大阪 Osaka	58.3	17.7	E	3	10	SK	c	-	-	富江 Tomie	55.4	15.6	NNW	11	10	N	r	26	-	-	長崎 Nagasaki	54.6	16.7	ENE	2	10	N	r	25	-	-	福岡 Hukuoka	54.8	16.6	ESE	2	10	N	r	2	-	-	熊本 Moppo	55.6	15.6	NNW	7	10	N	c	-	-	下関 Shimoda	55.7	17.0	NNW	3	10	N	c	-	-	下関 Hamada	54.5	17.8	SSE	3	10	N	r	2	-	-	坂崎 Sakai	55.3	16.8	S	3	10	N	r	1	-	-	宮津 Miyadu	56.6	17.8	S	5	10	SK	c	-	-	名古屋 Nagoya	60.9	14.4	ENE	3	10	SK	c	-	-	瀬田 Hamamatu	61.6	13.8	NE	3	10	SK	c	-	-	長津宮 Nagaturo	61.8	15.3	NE	6	8	KC	c	-	-	横濱 Yokohama	62.9	14.2	N	3	10	KC	c	-	-	東京 Tokyo	63.0	15.1	-	1	10	SK	c	-	-	布良 Mera	62.2	14.2	-	1	10	KC	c	-	-	鏡子 Tyosi	62.1	17.0	E	6	10	KC	c	-	-	八丈島 Hatidyozima	61.1	19.1	E	7	10	K	c	-	-	父島 Titizima	58.3	21.8	-	1	0	K	b	-	-	筑波山 Tukubasan	64.4	7.8	ESE	1	10	SK	c	-	-	高山 Takayama	60.8	12.0	-	1	10	N	c	-	-	長野 Nagano	60.8	11.6	WSW	8	10	N	c	-	-	甲府 Kohu	62.7	12.0	-	0	10	CS	c	-	-	前橋 Maebasi	62.8	11.4	NNE	2	10	SK	c	-	-	宇都宮 Utunomiya	63.2	13.8	-	0	10	SK	c	-	-	福島 Hukushima	62.6	13.2	-	0	10	SK	c	-	-	伊吹山 Ibukisan	60.5	3.7	SSE	20	10	SK	c	-	-	根井 Hukui	58.0	13.4	S	5	10	SK	c	-	-	輪島 Wazuma	56.3	17.3	S	7	10	SC	c	-	-	新潟 Niigata	58.0	15.7	SE	6	10	N	c	-	-	相川 Aikawa	57.4	16.7	ESE	4	10	N	c	-	-	秋田 Akita	59.1	13.2	ESE	7	10	SC	c	-	-	石巻 Isinomaki	62.8	14.0	SE	5	10	SK	c

天氣圖
WEATHER CHART.
THE CENTRAL METEOROLOGICAL OBSERVATORY OF JAPAN. TOKYO.



等壓線 Isobaric line
等溫線 Isothermal line
不連續線 Discontinuity
快晴 Clear
晴 Fair
雲 Cloudy
雨 Rain
雪 Snow
霧 Fog
雷雨 Thunder-storm
濃霧霧 Thick haze
軟風 Light Wind 2-4 m.p.s.
和風 Moderate Wind 4-6 m.p.s.
疾風 Strong Wind 6-10 m.p.s.
強風 Gale 10-15 m.p.s.
烈風 Strong Gale 15-20 m.p.s.
颶風 Hurricane 20-25 m.p.s.
25-35 m.p.s.
35-40 m.p.s.
40 < m.p.s.波模樣 Sea Disturbance
浪稍高 Rough
浪甚高 Very high
怒濤 Phenomenal
無記號海面平滑 Absence of symbol means dead calm
海面穏和 Smooth
初潮 Swell
浪少 Light
浪可 Moderate
浪大 Large
浪甚 Large
浪極 Large
方向を示す Swell or roller comes from direction shown

明治廿七年三月七日第三種郵便物認可
昭和五年十一月五日發行

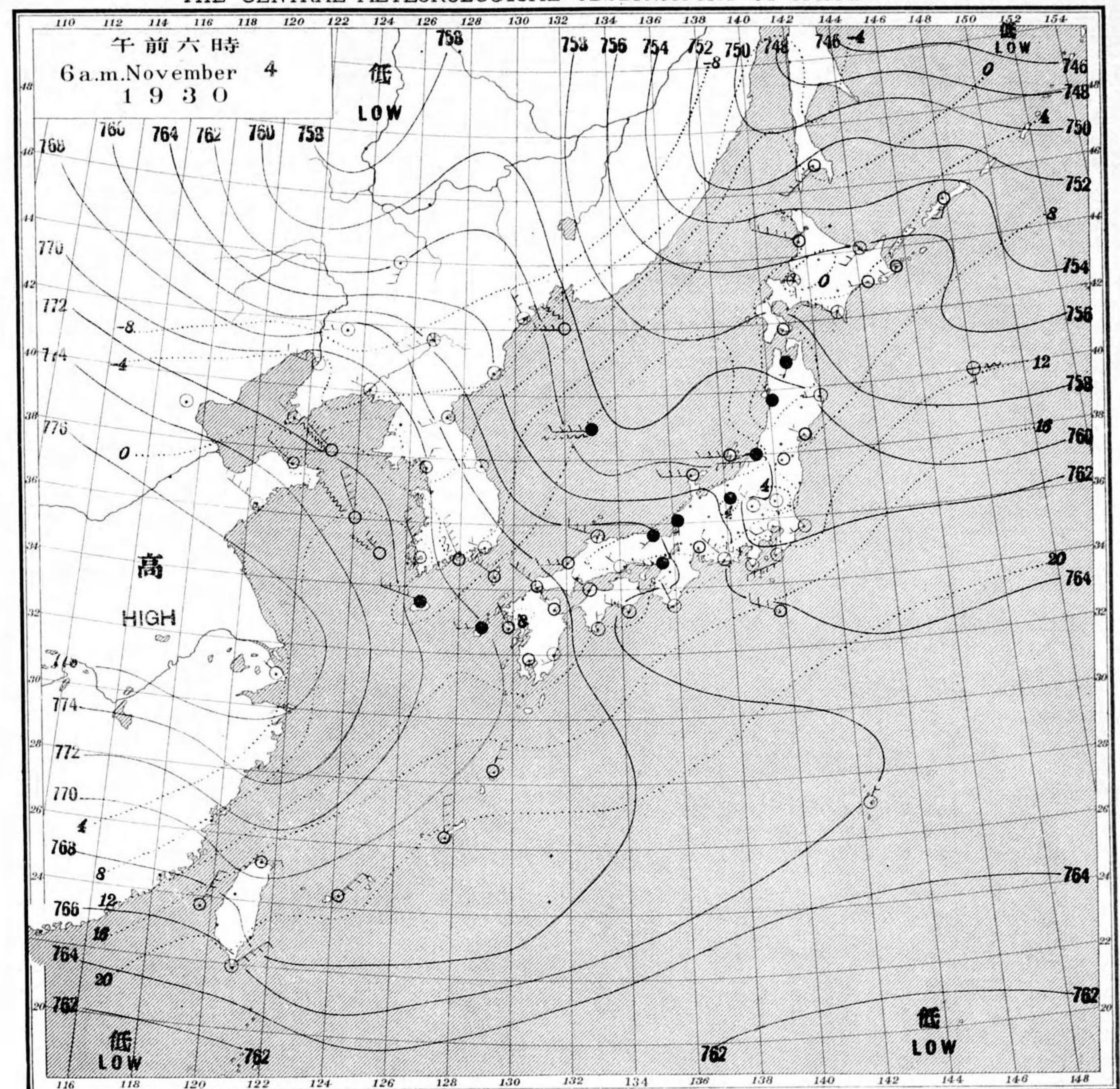
發行人發行所
東京市麹町區竹平町貳番地

中央氣象臺

東京市麹町區飯田町六丁目貳拾壹番地
印刷販賣者清華堂 山田忠義

電話九段一八四四番
(定價郵稅共壹枚金五錢)

天氣圖
WEATHER CHART.
THE CENTRAL METEOROLOGICAL OBSERVATORY OF JAPAN. TOKYO.



天氣豫報

第一區	北乃至東, 風	雲少雨
第二區	北乃至西, 風	晴
第三區	全	全
第四區	全	全
第五區	全	晴
第六區	全	雲少雨
第七區	全	晴
第八區	全	全
第九區	全	雲少雨又少雪

WEATHER FORECASTS

I	N-E	cloudy with some rain
II	N-W	fair
III	N-W	fair
IV	N-W	cloudy
V	N-W	fair
VI	N-W	cloudy with some rain
VII	N-W	fair
VIII	N-W	fair
IX	N-W	cloudy with some rain or snow

天氣概況
高氣壓が七七七村、支那、ア、低氣壓が七四〇、北程度「ホー」海ニアリ、裏日本が曇リ又ハ雨ヲ来日本ハ晴、勝ナリ、冬、普通ノ形式ニナリ、伊吹山札幌中ノ線等ニ雪ヲ降ラセヨリマス、温度ハ平年並ニテス。

東京豫報 TOKYO.
今晚ハ北西ノ風、晴、温度下ル、明日ハ西寄リノ風、天候良シ。

拾壹月 參 日 午前六時各地觀測表
OBSERVATIONS at 6a.m. (135° M.S.T.) November 3 1930

Table with 14 columns for station data including Air Press., Air Temp., Wind, Clouds, Weather, and Precip. It lists various stations like Palau, Kōsuyun, Taihoku, and others with their respective readings.

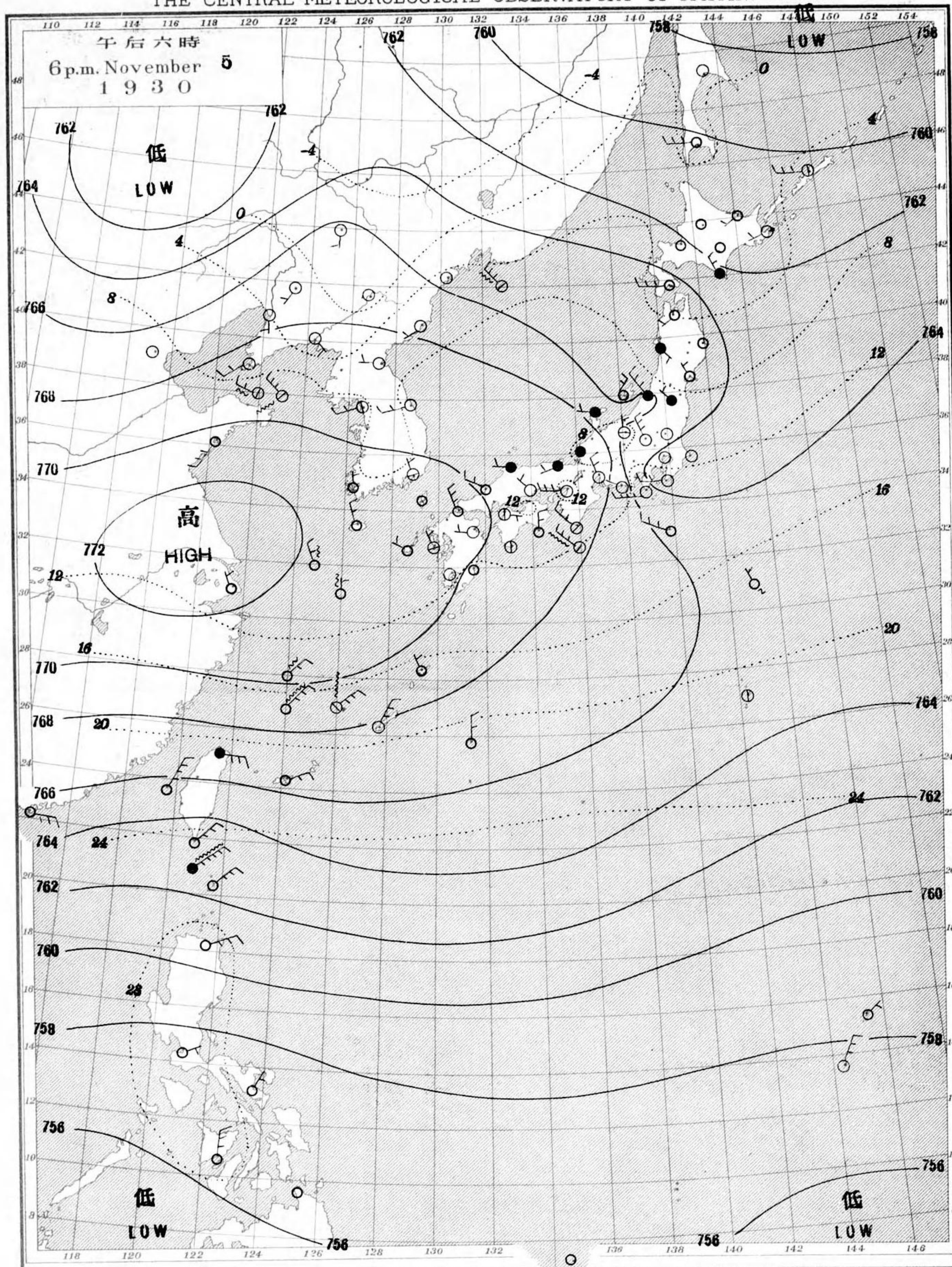
拾壹月 貳 日 午後六時各地觀測表
OBSERVATIONS at 6p.m. (135° M.S.T.) November 2 1930

Table with 14 columns for station data including Air Press., Air Temp., Wind, Clouds, Weather, and Precip. It lists various stations like Palau, Kōsuyun, Taihoku, and others with their respective readings.

天氣 Weather 快晴 Clear 晴 Fair 曇 Cloudy 雨 Rain 雪 Snow 霧 Fog 雷雨 Thunderstorm 濃霧 Thick haze
記號 Notation b bc c r s t

Notes on ship observations including 'Wladiwostock', 'Khabarovsk', and 'Mur-Amurskii' with specific time and weather details.

天氣圖
WEATHER CHART.
THE CENTRAL METEOROLOGICAL OBSERVATORY OF JAPAN, TOKYO.



等壓線 Isobaric line ○ 快晴 Clear ⊙ 雪 Snow
 等溫線 Isothermal line ① 晴 Fair ⊙ 霧 Fog
 不連續線 Line of discontinuity ● 雨 Rain ⊙ 濃煙霧 Thick haze
 軟風 Light Wind 2-4 烈風 Strong Gale 颶風 Hurricane
 和風 Moderate Wind 4-6 15-20 m.p.s. 29-35 m.p.s.
 疾風 Strong Wind 6-10 20-25 " 35-40
 強風 Gale 10-15 25-20 " 40 <

波模樣 Sea Disturbance; 無記號海面平滑 Absence of symbol means dead calm; 海面穏当 Smooth; 浪小 Small Swell; 浪中 Moderate; 浪高 High; 浪甚高 Very high; 怒濤 Phenomenal; 方向の示す浪の来り方 Direction shows whence swell or roller comes.

明治廿七年三月七日第三種郵便物認可
 昭和五年十一月六日發行

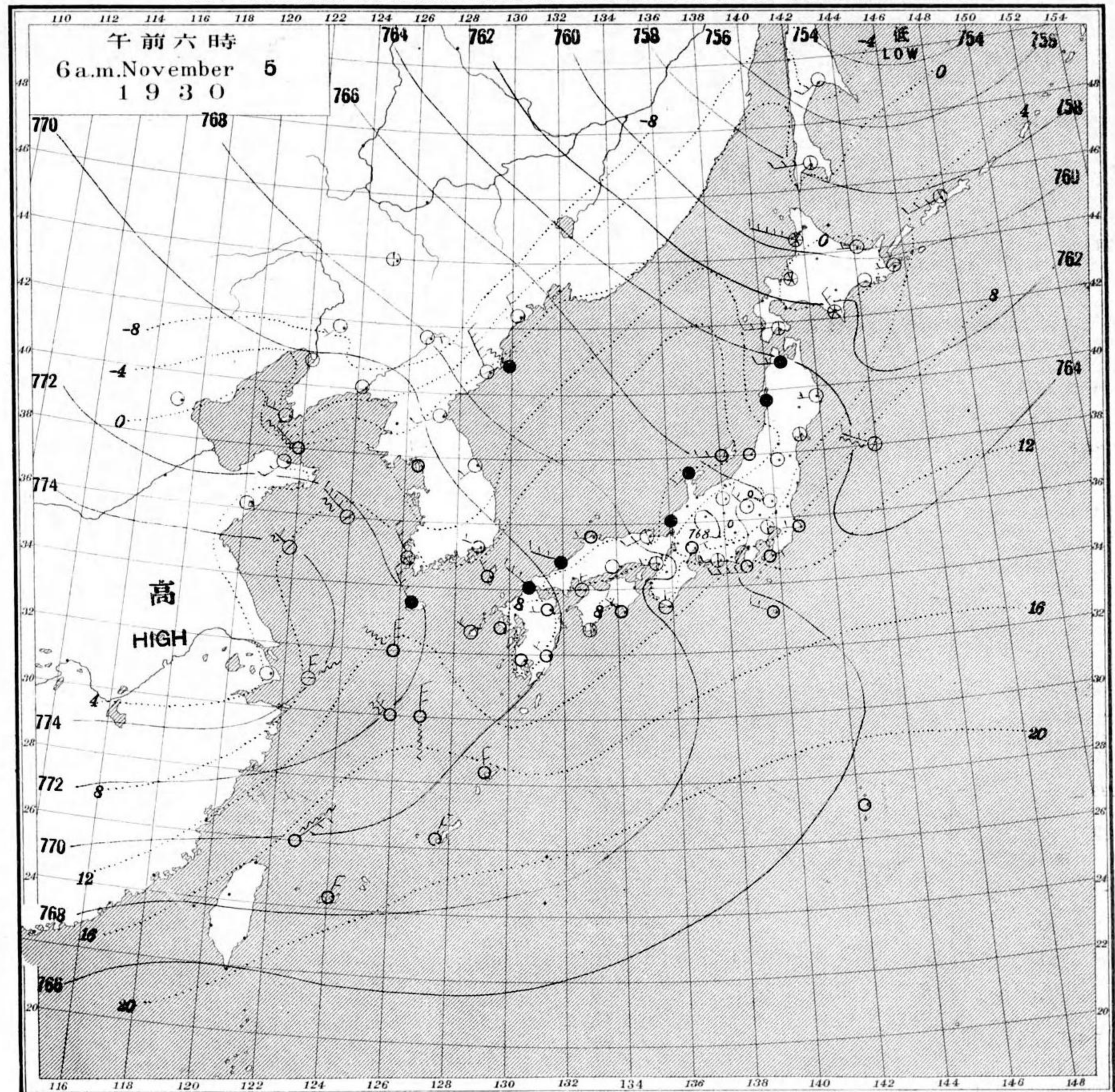
發行人發行所
 東京市麹町區竹下町貳番地

中央氣象臺

東京市麹町區飯田町六丁目貳拾壹番地
 印刷販賣者清華堂 山田忠義

電話九段一八四四番
 (定價郵稅共壹枚金五錢)

天氣圖
WEATHER CHART.
THE CENTRAL METEOROLOGICAL OBSERVATORY OF JAPAN, TOKYO.



天氣豫報		WEATHER FORECASTS	
第一區 北乃至東ノ風	曇	IN-E	cloudy
第二區 北乃至西ノ風	晴	IN-W	fair
第三區 全	全	III-W	fair
第四區 全	曇少雨	IV-W	cloudy with some rain
第五區 全	晴	V-W	fair
第六區 全	曇少雨	VI-W	cloudy with some rain
第七區 全	晴所々曇又ハ雨	VII-W	fair, cloudy or rainy at places
第八區 全	晴	VIII-W	fair
第九區 全	曇少雪又ハ少雨	IX-W	cloudy with some snow or rain

東京豫報 TOKYO.
 今晚ハ西寄リノ風 天氣良シ
 明日モ全様

天氣圖第三〇九號

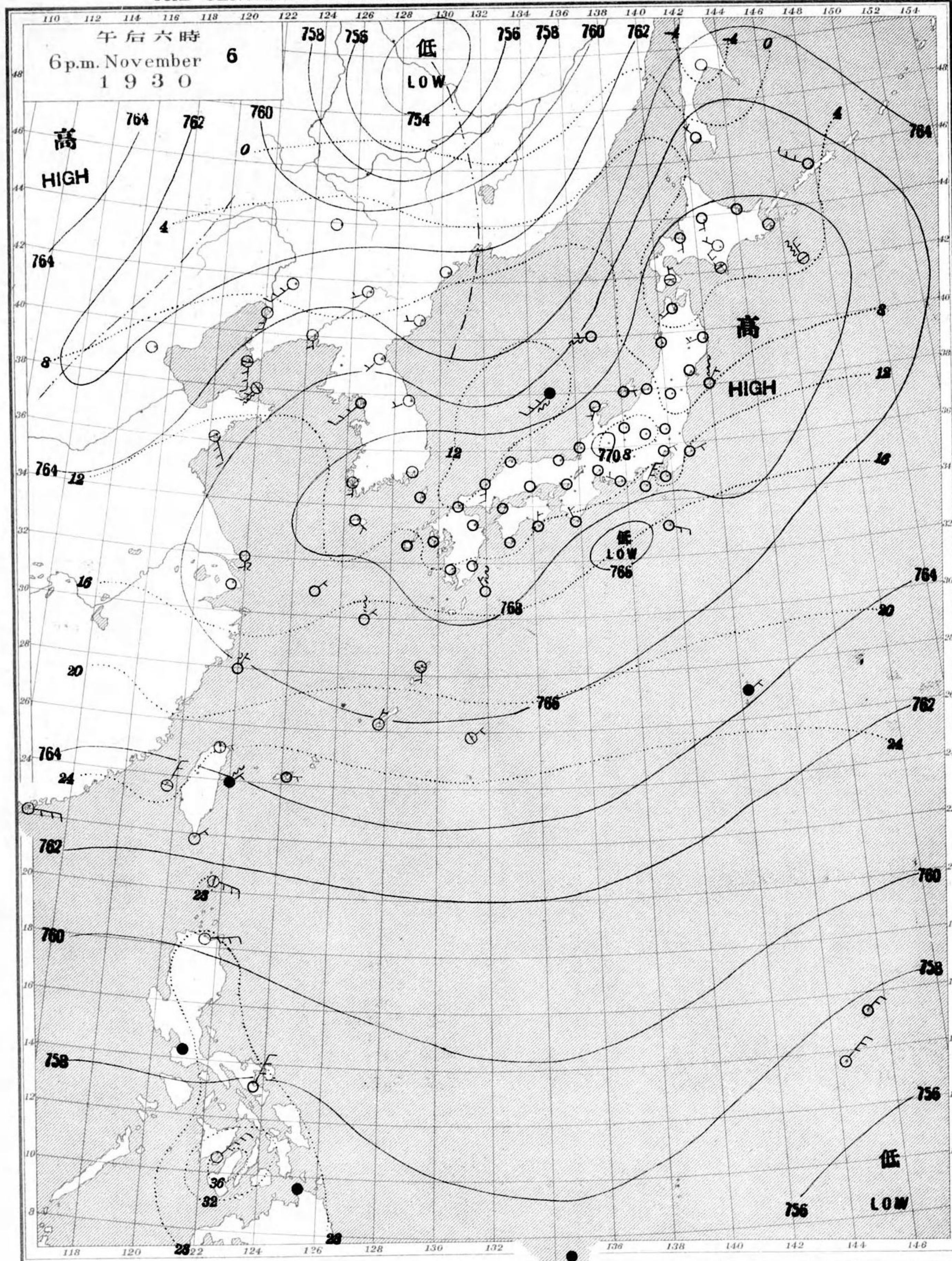
拾壹月四日午前六時各地觀測表
OBSERVATIONS at 6a.m. (135° M.S.T.) November 4 1930

測候所 STATIONS	氣壓 Air Press. mm.	氣温 Air Temp. °C	風向		風速 Wind m.s.	雲量		雲形 Clouds Form	天候 Weather	雨量 Precip. mm.	測候所 STATIONS	氣壓 Air Press. mm.	氣温 Air Temp. °C	風向		風速 Wind m.s.	雲量		雲形 Clouds Form	天候 Weather	雨量 Precip. mm.
			Dir.	Vel.		Amt.	Form							Dir.	Vel.		Amt.	Form			
パラオ Palau	57.2	26.1	-	0	10	C	c	c	4		山形 Yamagata	61.6	5.4	-	1	10	N	r	10		
恒春 Kōsyun	65.0	22.4	NE	12	2	C	b	b	-		秋田 Akita	60.2	2.4	NNW	3	10	N	r	41		
臺東 Taitō	68.6	20.2	N	4	10	SK	c	-	-		水戸 Mito	61.4	6.3	SSW	3	0	-	b	-		
臺南 Tainan	66.4	16.2	NNE	5	0	-	b	-	-		小名瀬 Onahama	60.9	9.1	-	0	0	S	b	-		
澎湖 Hōko	67.3	19.3	NNE	14	8	SK	c	-	-		石巻 Isinomaki	60.7	6.0	WNW	3	10	SK	c	-		
臺北 Taihoku	71.8	16.5	E	5	10	N	c	1	-		水澤 Midusawa	60.6	4.5	N	3	2	K	b	1		
石加島 Isigakizima	69.7	19.3	NE	7	10	SK	c	-	-		盛岡 Morioka	60.4	2.4	SE	3	10	N	r	21		
那覇 Naha	69.5	20.7	N	11	10	SK	c	-	-		宮古 Miyako	59.7	4.9	W	2	7	SK	bc	-		
名瀬 Naze	69.1	19.5	NNE	6	10	SK	c	-	-		青森 Aomori	59.6	3.0	SSW	2	10	N	r	16		
鹿兒島 Kagosima	69.1	11.1	-	1	9	SK	c	-	-		南部 Hakodate	58.4	2.4	NNW	8	9	N	c	-		
宮崎 Miyazaki	68.3	10.2	WSW	2	2	SK	b	-	-		蕨部 Suttu	57.9	2.8	WNW	6	10	N	c	10		
熊本 Kumamoto	69.8	9.0	NNW	3	7	SK	bc	-	-		札幌 Sapporo	57.2	-0.2	S	2	10	N	s	1		
清水 Simidu	67.4	12.0	N	3	1	SK	b	-	-		札幌 Haboro	55.2	4.0	WNW	18	10	N	c	17		
高知 Kōchi	67.2	8.0	W	2	6	SK	bc	-	-		旭川 Asahigawa	56.2	-0.1	-	1	9	N	c	6		
室戶 Muroto	65.9	11.5	WNW	8	3	SK	bc	-	-		浦河 Urakawa	57.8	6.6	WNW	16	6	SK	bc	5		
徳島 Tokushima	67.1	9.6	NW	6	10	N	r	-	-		帯廣 Obihiro	57.0	2.7	NW	2	2	S	b	1		
和歌山 Wakayama	66.2	12.9	WNW	3	9	SK	c	-	-		網走 Abasiri	56.0	1.6	SW	4	3	SK	bc	-		
潮岬 Siomisaki	65.0	13.0	NNW	6	3	SK	bc	-	-		釧路 Kusiro	56.4	4.7	W	3	10	SK	c	-		
大分 Ōita	68.7	10.5	NW	4	10	N	c	-	-		根室 Nemuro	56.7	4.2	WSW	3	10	SK	c	1		
松山 Matuyama	67.9	7.9	NW	5	6	N	bc	-	-		紗那 Syana	55.5	5.2	SSW	5	10	SK	c	4		
多度津 Tadotsu	66.8	12.2	NW	11	6	SK	bc	-	-		大泊 Ootomari	52.9	-0.4	SW	10	10	S	c	3		
廣島 Hiroshima	67.8	8.3	NW	2	9	N	c	-	-		敦香 Sikka	50.2	-0.6	SW	5	0	SK	b	-		
岡山 Okayama	66.9	8.0	NW	3	1	SK	b	-	-		釜山 Husan	68.8	4.6	WNW	3	0	SK	b	-		
神戸 Kobe	66.0	9.6	N	7	4	SK	bc	-	-		濟州島 Saisyūto	71.6	7.3	WNW	12	10	N	r	4		
大阪 Ōsaka	66.4	11.8	W	7	9	N	r	-	-		水浦 Moppo	70.7	8.6	NNW	18	10	N	c	5		
京都 Kyōto	65.8	7.6	W	2	7	SK	bc	-	-		仁川 Zinsen	70.0	-2.0	NNE	5	9	SK	c	1		
八木 Yagi	65.5	9.1	-	1	10	N	r	-	-		江陵 Kōryō	66.8	0.1	W	3	0	SK	b	-		
富江 Tomie	70.6	8.9	W	4	10	N	r	-	-		元山 Gensan	67.1	-2.9	WSW	4	0	SK	b	-		
長崎 Nagasaki	69.7	8.9	NNW	7	8	SK	c	-	-		咸津 Zyōsin	64.0	-4.4	-	0	0	SK	b	-		
佐賀 Saga	69.8	7.6	-	1	2	SK	b	-	-		雄基 Yūki	62.9	-4.5	NNW	6	6	SK	bc	-		
福岡 Fukuoka	69.3	9.8	NW	6	9	SK	c	-	-		中江津 Tyukōtin	65.4	-7.4	WSW	6	10	N	s	-		
嚴原 Ihihara	69.2	8.2	NW	6	10	SK	c	-	-		龍岩浦 Ryūganpo	70.4	-4.5	WNW	3	0	-	b	-		
下関 Shimonsēki	68.4	9.8	NW	11	10	SK	c	-	-		大連 Dairen	71.5	-0.2	NW	5	0	-	b	-		
濱田 Hamada	67.6	9.3	W	7	10	K	c	-	-		營口 Yingkow	70.2	-3.1	WNW	6	0	-	b	-		
境 Sakai	66.7	8.5	WNW	6	6	SK	bc	-	-		奉天 Mukden	68.8	-11.5	W	4	0	-	b	-		
宮津 Miyadu	66.0	7.8	SW	2	10	N	r	-	-		長春 Changchun	62.0	-10.0	SSW	4	0	-	b	-		
津 Tu	65.5	8.9	WSW	3	8	SK	c	-	-		天津 Tientsin	73.7	-2.4	-	1	0	-	b	-		
岐阜 Gifu	65.4	6.2	-	1	10	SK	c	-	-		青島 Tsingtau	74.8	1.2	NW	11	0	-	b	-		
名古屋 Nagoya	65.3	7.9	-	1	10	SK	c	-	-		上海 Shanghai	77.1	2.1	NW	3	0	-	b	-		
瀬田 Hamamatu	64.0	10.8	NW	6	4	C	bc	-	-		ラサツ Rasazima	-	-	-	-	-	-	-	-		
長津沼 Nagaturo	63.6	13.8	WNW	12	0	SK	b	-	-		大東島 Ōogarizima	68.5	-	N	3	2	SK	b	-		
沼津 Numadu	62.2	14.2	WSW	8	0	-	b	-	-		サイパン Saipan	59.7	25.8	ENE	5	4	K	bc	4		
横濱 Yokohama	61.6	12.5	WSW	3	0	SK	b	-	-		ポナペ Ponape	56.3	25.1	-	1	10	SK	c	11		
東京 Tōkyō	61.6	10.0	WSW	4	0	-	b	-	-		船名	東經	北緯	氣壓	風向	風力	天候	雨量			
熊谷 Kumagaya	61.8	2.9	-	1	0	SK	b	-	-		SHP.	E Long.	N Lat.	Air Pressure 700+	Wind ③ Direc.	Wind ④ Force	Weather				
布良 Mera	63.0	16.4	WSW	16	0	SK	b	-	-		Panama	m. 118	24	70.9	NNE	7	c				
巖子 Tyōsi	61.4	11.3	WSW	3	0	K	b	-	-		Tyōsen	m. 120	20	62.0	NE	7	r				
八丈島 Hatidzōjima	64.4	17.4	WNW	7	10	SK	c	-	-		Kinkai Yosino	m. 123	27	70.4	NNE	7	c				
父島 Titizima	65.9	22.5	NNE	2	2	K	b	-	-		Yoneyama	m. 124	36	66.3	NNW	9	c				
筑波山 Tukubasan	62.2	5.2	SW	2	0	K	b	-	-		Taizan	m. 125	35	70.4	NW	5	c				
高山 Takayama	65.1	4.5	NNW	3	10	N	r	-	-		OSK Takao	m. 129	34	66.6	WSW	5	c				
飯田 Iida	65.0	7.7	W	2	10	SK	c	-	-		Amakusa	m. 132	42	57.4	W	5	c				
松本 Matumoto	62.3	6.8	SSE	6	8	N	c	-	-		Momoha	m. 135	35	61.2	ENE	5	bc				
長野 Nagano	62.6	4.0	-	1	10	N	r	-	-		Ooseki Kirin	m. 142	38	56.9	WNW	4	c				
甲府 Kōfu	63.1	1.4	-	1	6	SK	bc	-	-		Hague	m. 148	40	57.4	S	2	bc				
前橋 Maebasi	61.4	5.2	NW	5	0	SK	b	-	-		Hie	m. 157	43	57.2	SSE	4	c				
足尾 Asio	62.4	2.0	NE	2	0	SK	b	-	-		觀測所	時刻	氣壓	風向	風力	氣温	天候	雨量			
宇都宮 Utsunomiya	61.8	2.3	-	0	0	-	b	-	-		STATIONS	Time	Air Pressure 700+	Wind ③ Direc.	Air Temp.	Weather					
福島 Fukuima	61.4	9.5	NW	2	9	K	c	-	-		Hongkong	11	68.1	NNE	2	17	cloudy				
磐根 Hikone	65.2	7.9	SSE	2	10	SK	c	-	-		Manila	7	60.2	SSE	2	24	overcast				
伊吹山 Ibukisan	66.3	-0.5	NNW	10	10	N	s	-	-		Appari	7	62.0	-	0	25	overcast				
藤井 Hukui	65.7	7.7	S	2	10	N	r	-	-		Legaspi	7	59.8	NNE	2	29	overcast				
金澤 Kanazawa	64.2	7.5	S	8	10	N	c	-	-		Hilo	7	59.4	NE	4	25	clear				
輪島 Wajima	63.1	9.4	W	6	9	N	c	-	-		Sarigao	7	58.8	-	0	24	overcast				
伏木 Husiki	64.4	7.0	SW	5	10	N	r	-	-		Yap	7	57.5	NE	2	-	rain				
高田 Takata	63.5	6.9	W	2	10	N	r	-	-		Guam	7	57.5	NE	2	-	clear				
新潟 Niigata	62.1	9.9	W	16	10	N	r	-	-		Basco	7	63.5	NE	2	24	rain				
相川 Aikawa	61.6	9.5	W	6	10	N	c	-	-												

拾壹月四日午後六時各地觀測表
OBSERVATIONS at 6p.m. (135° M.S.T.) November 4 1930

測候所 STATIONS	氣壓 Air Press. mm.	氣温 Air Temp. °C	風向		風速 Wind m.s.	雲量		雲形 Clouds Form	天候 Weather	雨量 Precip. mm.	測候所 STATIONS	氣壓 Air Press. mm.	氣温 Air Temp. °C	風向		風速 Wind m.s.	雲量		雲形 Clouds Form	天候 Weather	雨量 Precip. mm.
			Dir.	Vel.		Amt.	Form							Dir.	Vel.		Amt.	Form			
パラオ Palau	57.4	27.7	N	4	10	C	c	-	-		仁川 Zinsen	67.0	2.4	NW	11	10	SK	c	-	-	
恒春 Kōsyun	64.2	24.6	NE	11	1	CS	b	-	-		江陵 Kōryō	64.0	3.4	W	5	0	SK	b	-	-	
澎湖 Hōko	66.7	21.1	NNE	14	10	SK	c	-	-		元山 Gensan	64.4	-0.2	W	8	0	SK	b	-	-	
臺北 Taihoku	70.5	16.6	E	5	10	N	r	-	-		咸津 Zyōsin	61.2	0.6	NW	4	0	SK	b	-	-	
石加島 Isigakizima	67.8	21.2	NNE	6	10	N	r	-	-		雄基 Yūki	61.5	-3.2	WNW	7	0	SK	b	-	-	
那覇 Naha	68.6	20.5	NNE	4	10	SK	c	-	-		中江津 Tyukōtin	64.1	-6.8	W	5	10	SK	c	-	-	
龍岩浦 Ryūganpo	68.9	19.9	N	3	10	SK	c	-	-		龍岩浦 Ryūganpo	68.1	-2.8	WNW	6	3	SK	bc	-	-	
鹿兒島 Kagosima	68.6	12.3	-	0	0	SK	b	-	-		大連 Dairen	69.6	0.2	NW	8	10	N	s	-	-	
宮崎 Miyazaki	68.1	13.9	W	4	0	SK	b	-	-		營口 Yingkow	68.5	+1.7	WNW	7	0	-	b	-	-	
熊本 Kumamoto	67.7	12.3	SSE	3	1	KC	b	-	-		奉天 Mukden	66.4	-5.4	W	5	0	-	b	-	-	
清水 Simidu	67.4	11.2	-	1	0	SK	b	-	-		長春 Changchun	59.7	-6.0	SSW	5	10	S	c	-	-	
高知 Kōchi	67.1	11.2	WS																		

天氣圖
WEATHER CHART.
THE CENTRAL METEOROLOGICAL OBSERVATORY OF JAPAN. TOKYO.



午後六時
6 p.m. November 1930

等壓線 Isobaric line
等溫線 Isothermal line
不連續線 Line of Discontinuity

○ 快晴 Clear
⊙ 晴 Fair
☁ 曇 Cloudy
● 雨 Rain

⊗ 雪 Snow
⊙ 霧 Fog
⊙ 雷雨 Thunder-storm
⊙ 濃煙霧 Thick haze

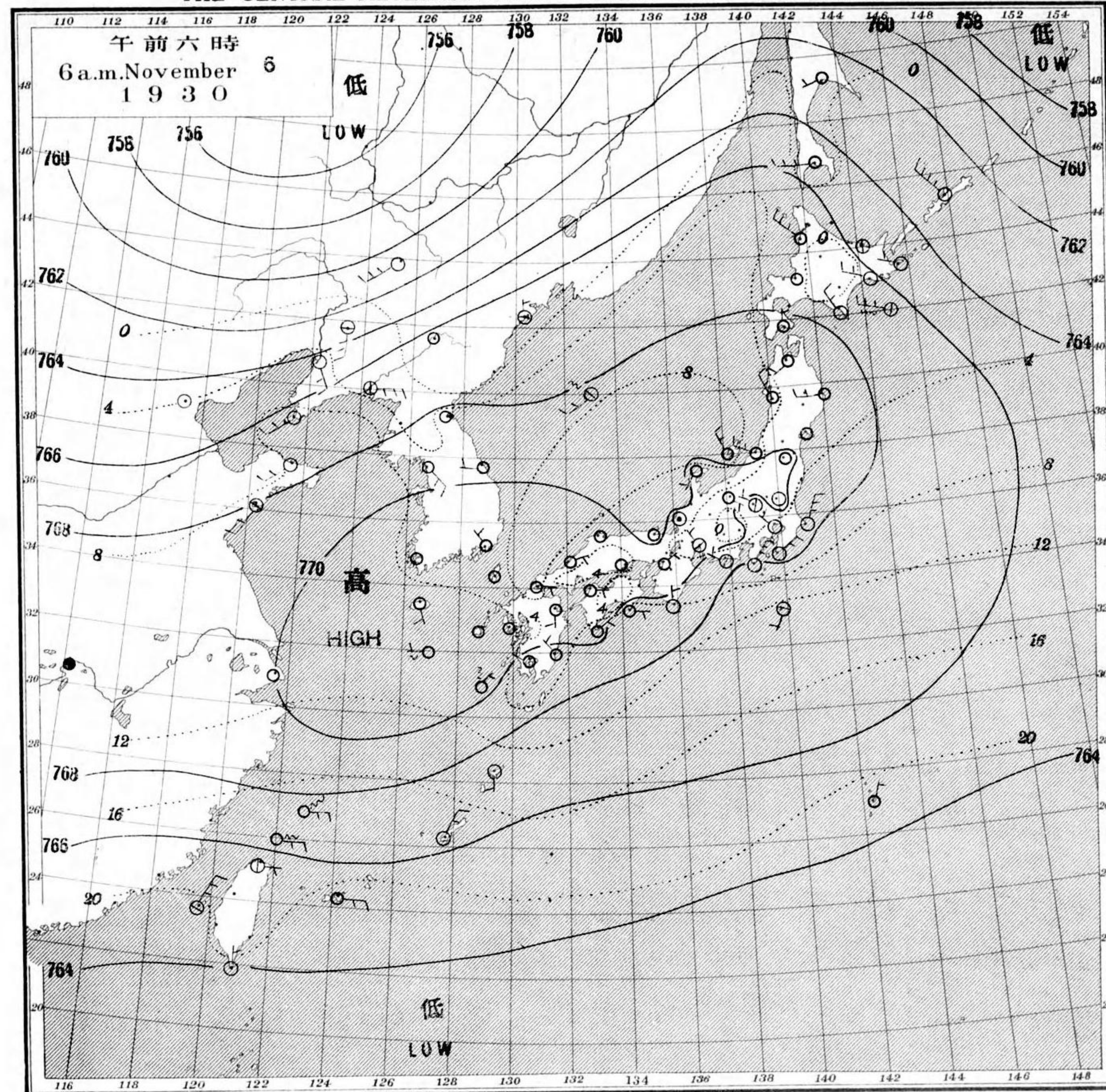
○ 軟風 Light Wind 2-4
○ 和風 Moderate Wind 4-6
○ 疾風 Strong Wind 6-10
○ 強風 Gale 10-15

○ 烈風 Strong gale 15-20
○ 颶風 Hurricane 20-35
○ 29-35 m.p.s.
○ 35-40
○ 40 <

波ノ模様 Sea Disturbance: 無記號 Absence of symbol means dead calm; 海面穏和 Smooth sea; 浪少 Slight swell; 浪可 Moderate; 浪稍高 Rough; 浪甚高 Very high; 怒濤 Phenomenal; 方向不明 Direction shows whence swell or roller comes

明治廿七年三月七日第三種郵便物認可
昭和五年十一月廿一日發行
發行人 發行所
東京市麹町區竹下町貳番地
中央氣象臺
東京市麹町區飯田町六丁目貳拾壹番地
印刷販賣者 清華堂 山田忠義
電話九段二八四四番
(定價郵稅共壹拾金五錢)

天氣圖
WEATHER CHART.
THE CENTRAL METEOROLOGICAL OBSERVATORY OF JAPAN. TOKYO.



午前六時
6 a.m. November 1930

天氣豫報		WEATHER FORECASTS	
第一區 南乃至東風 晴	全 全	I S-E fair	
第二區 北乃至東風 天氣惡劣	全 全	II N-E changeable	
第三區 全 全	全 全	III N-E changeable	
第四區 全 全	全 全	IV N-E changeable	
第五區 全 全	全 全	V N-E changeable	
第六區 南乃至東風 晴	全 全	VI S-E fair	
第七區 全 全	全 全	VII S-E fair	
第八區 全 全	全 全	VIII S-E fair	
第九區 全 全	全 全	IX S-E fair	

天氣概況
七七一號、高氣壓が東へ動き出シ日本ヲ覆フテ居ラス
此高氣壓は全國概カテ東日本ハ晴、東日本ハ曇ツテ居
リマス、温度ハ平均ニ比ベテ三四度低ク日中カ日中
却ツテ暑クモシ、黒龍江ノ上流ニ七五六號ハ以下
ノ低氣壓ガ現ルニ東ニ進ニテ居ラス、内地ニハ影
響ハナシ、又ツテハ、高氣壓ノ東ニ去ツテ後ニ
上ノ沖ニシテ、低氣壓ガ發生スルカト思ハル
部アリマス。

東京豫報 TOKYO.
今晚、北寄リ風、晴、曇ツテ
明日、東寄リ風、天氣悪劣

十一月五日午前六時各地觀測表
OBSERVATIONS at 6a.m. (135° M.S.T.) November 5 1930

測候所 STATIONS	氣壓 Air Press. mm/760+	氣溫 Air Temp. °C	風向		風速 Vel. m/s	雲量 Amt.	雲形 Form	天氣 Weather	雨量 Precip. mm.(1)	測候所 STATIONS	氣壓 Air Press. mm/760+	氣溫 Air Temp. °C	風向		風速 Vel. m/s	雲量 Amt.	雲形 Form	天氣 Weather	雨量 Precip. mm.(1)
			Dir.	Force									Dir.	Force					
パラオ Palau	57.1	25.9	-	0	10	KN	c	23	山形 Yamagata	65.7	4.2	-	0	10	N	r	r	4	
恒春 Kōsyun	64.4	23.0	NE	11	0	-	b	-	秋田 Akita	65.1	1.8	-	1	10	N	r	r	32	
臺北 Taitō	67.7	19.9	FNW	3	10	SK	c	-	水戸 Mito	65.0	3.1	-	1	10	SC	c	-		
臺南 Tainan	66.2	15.8	N	4	2	SK	b	-	小名濱 Onahama	65.0	4.1	W	2	4	CK	bc	-		
澎湖 Hoko	66.8	20.1	NNE	11	9	SK	c	-	石巻 Isinomaki	65.1	3.2	-	1	4	CK	bc	-		
臺北 Taihoku	69.8	16.3	E	5	10	SK	c	1	水澤 Midusawa	64.8	3.5	-	0	10	N	r	12		
石垣島 Isigakizima	68.1	19.6	NNE	5	10	SK	c	-	盛岡 Morioka	64.9	2.4	S	4	10	N	r	11		
那覇 Naha	69.4	18.2	NNE	4	10	SK	c	-	宮古 Miyako	64.2	0.8	W	2	0	SK	b	-		
名瀬 Naze	69.9	18.0	N	5	10	SK	c	-	青森 Aomori	64.1	2.7	W	5	10	N	r	15		
鹿兒島 Kagosima	70.6	7.5	-	1	9	SK	c	-	函館 Hakodate	62.5	2.7	W	7	3	SK	bc	-		
宮崎 Miyazaki	70.0	8.6	NW	2	10	KC	c	-	青森 Suttu	62.1	3.5	W	9	10	N	s	3		
熊本 Kumamoto	71.4	4.9	-	0	9	SK	c	-	札幌 Sapporo	61.8	-0.3	-	0	10	N	s	1		
清水 Simidu	69.4	9.1	-	1	7	SK	bc	-	札幌 Haboro	59.4	2.5	WNW	15	6	N	s	3		
高知 Kōchi	69.2	5.9	W	2	8	SC	c	-	旭川 Asahigawa	60.2	-0.8	-	1	10	N	s	11		
室戸 Muroto	68.6	9.8	W	5	10	C	c	-	浦河 Urakawa	62.1	1.4	NNW	4	4	N	s	-		
徳島 Tokushima	68.2	7.9	-	1	10	SK	c	1	帯広 Obihiro	61.2	-3.4	-	1	2	SK	b	-		
和歌山 Wakayama	68.3	7.1	ENE	2	10	SK	c	-	網走 Abasiri	59.7	-1.4	W	2	0	-	b	-		
瀬田 Siomisaki	67.8	9.8	N	2	7	SK	bc	-	釧路 Kusiro	60.9	-0.6	-	1	0	-	b	-		
大分 Ōita	70.5	8.0	W	3	10	SK	bc	-	根室 Nemuro	60.8	2.3	W	3	0	SK	b	-		
松山 Matuyama	69.6	8.8	N	2	7	N	bc	-	砂那 Syana	58.5	4.1	WSW	8	6	N	bc	11		
多摩津 Tadotsu	69.3	10.2	WNW	8	10	SK	c	-	大泊 Ootomari	57.1	-2.4	W	9	4	SK	bc	-		
廣島 Hiroshima	69.7	4.6	-	1	2	SK	b	-	敷香 Sikka	54.8	-6.3	SW	4	0	-	b	-		
岡山 Okayama	69.2	2.3	-	1	1	SK	b	-	釜山 Husan	70.2	5.9	WNW	2	9	SK	c	-		
神戸 Kobe	68.7	6.6	NW	3	2	CK	b	-	濟州島 Saisyūtō	72.1	9.4	NNW	11	10	N	r	20		
大阪 Ōsaka	68.6	10.0	W	3	4	SK	bc	-	木浦 Mopu	71.4	9.4	NNW	6	7	SK	bc	-		
京都 Kyōto	68.8	2.0	-	1	10	C	c	-	仁川 Zinsen	71.5	1.2	-	1	10	SK	c	-		
八木 Yagi	68.9	4.2	-	0	10	SC	c	-	江陵 Kōryō	68.8	0.1	SW	2	0	SK	b	-		
富江 Tomie	71.2	9.6	NW	3	4	N	bc	2	元山 Gensan	69.2	1.1	WSW	4	0	-	b	-		
長崎 Nagasaki	71.0	8.9	-	1	9	SK	c	1	咸津 Zyosin	66.4	0.0	NNW	17	7	C	bc	-		
佐賀 Saga	70.7	6.4	-	1	8	SK	c	-	雄基 Yūki	66.3	-2.7	NNW	5	0	-	b	-		
福岡 Fukuoka	70.5	8.9	-	1	10	N	r	1	中江津 Tyukōtin	68.0	-11.3	E	2	0	-	b	-		
下関 Simonoseki	70.1	9.0	NW	6	10	N	r	3	龍岩浦 Ryūganpo	71.0	-5.2	-	1	0	-	b	-		
濱田 Hamada	69.7	9.9	WNW	7	10	N	r	3	大連 Dairen	70.5	-4.7	WNW	4	0	-	b	-		
境 Sakai	68.3	9.1	W	2	10	SK	c	7	營口 Yingkow	70.1	-4.3	-	1	0	-	b	-		
宮津 Miyadu	67.1	8.8	WSW	4	3	SK	bc	-	奉天 Mukden	69.6	-9.6	SW	2	0	-	b	-		
津 Tu	67.5	8.1	WSW	3	8	SK	c	-	長春 Changchun	67.6	-10.3	-	1	4	SK	bc	-		
岐阜 Gifu	67.6	1.6	-	1	6	SK	bc	-	天津 Tientsin	71.3	-0.5	-	1	0	-	b	-		
名古屋 Nagoya	67.6	3.2	ENE	2	10	SC	c	-	青島 Tsingtau	73.2	4.7	-	0	0	-	b	-		
濱松 Hamamatu	67.8	7.6	W	3	7	C	bc	-	上海 Shanghai	74.7	4.0	-	0	2	SK	b	-		
長津呂 Nagaturo	65.8	12.2	W	11	10	CS	c	-	大東島 Ōagarizima	68.2	-	N	4	1	SK	b	-		
沼津 Numadu	66.9	4.3	NE	2	10	CS	c	-	サイパン Saipan	58.4	25.8	ENE	4	4	CS	bc	-		
横濱 Yokohama	65.7	4.9	N	2	7	S	bc	-	ポナペ Ponape	54.7	28.1	W	3	9	CS	c	-		
東京 Tōkyō	65.8	4.7	-	1	4	CK	bc	-	船名 東経 北緯 氣壓 風向 風力 天気										
熊谷 Kumagaya	65.6	3.2	WSW	2	2	SK	b	-	SHIP. E N Air Pressure Wind (3) Weather										
布良 Mera	65.1	9.3	ENE	2	10	SK	c	-	Dairen m. 122 35 73.9 NW 2 bc										
鎌子 Tyōsi	64.7	9.3	W	2	10	CS	c	-	Argun m. 123 26 70.9 NE 5 c										
八丈島 Hatidyōzima	67.3	13.2	WNW	4	10	CK	c	-	Kinkaikeizan m. 124 36 70.6 NW 6 bc										
父島 Titizima	65.9	21.6	-	1	10	N	c	-	NYK. Shanghai m. 126 32 68.6 N 4 c										
筑波山 Tukubasan	65.5	4.4	NW	10	3	CK	bc	-	Harada m. 127 34 70.9 NE 4 c										
高山 Takayama	68.2	2.7	-	0	10	N	r	1	Siragi m. 129 35 64.5 WNW 4 c										
飯田 Iida	68.0	0.6	-	0	3	CK	bc	-	Kitanohonkōtō m. 130 41 62.0 N 2 r										
松本 Matsumoto	67.4	1.6	-	0	3	SK	bc	-	Momoha m. 138 34 63.8 N 7 bc										
長野 Nagano	66.9	0.5	-	1	0	K	b	-	UttidaTalei m. 139 35 65.8 W 5 bc										
甲府 Kōfu	67.6	-1.2	-	0	3	CS	bc	-	OozekiKirin m. 141 42 57.4 WNW 4 c										
前橋 Maebasi	65.8	2.8	NW	5	1	SK	b	-	Hague m. 144 38 60.5 WNW 4 bc										
定尾 Asio	67.6	-2.0	-	1	0	-	b	-	観測所 時刻 氣壓 風向 風力 気温 天気										
宇都宮 Utsunomiya	65.7	1.0	-	1	1	C	b	-	STATIONS Time Pressure Dir. Force Air Temp. Weather										
鹿島 Hukushima	65.5	2.9	-	1	2	K	b	-	Hongkong 11 66.3 N 2 18 cloudy										
彦根 Hikone	67.9	4.0	SE	2	7	C	bc	-	Manila 7 59.6 - 0 24 fair										
伊吹山 Ibukisan	67.8	-2.4	NW	16	10	S	f	1	Appari 7 62.1 E 4 26 rain										
福井 Fukui	67.4	6.8	S	2	10	N	r	30	Legaspi 7 58.2 NNE 4 27 overcast										
金澤 Kanazawa	66.3	7.0	S	6	9	N	c	41	Iloilo 7 58.2 NNE 4 25 fair										
輪島 Wajima	66.2	7.9	SW	3	10	N	r	18	Surigao 7 57.4 - 0 26 overcast										
伏木 Husiki	67.2	6.1	-	1	10	N	r	44	Yap 4th 15 55.5 - 0 - fair										
新潟 Takata	66.6	4.8	-	1	4	KN	bc	6	Guam 7 86.5 NE 2 - clear										
新潟 Niigata	65.8	7.7	-	1	10	N	c	11	Basco 7 63.6 NE 4 25 overcast										
相川 Aikawa	65.3	8.9	W	5	10	N	c	8											

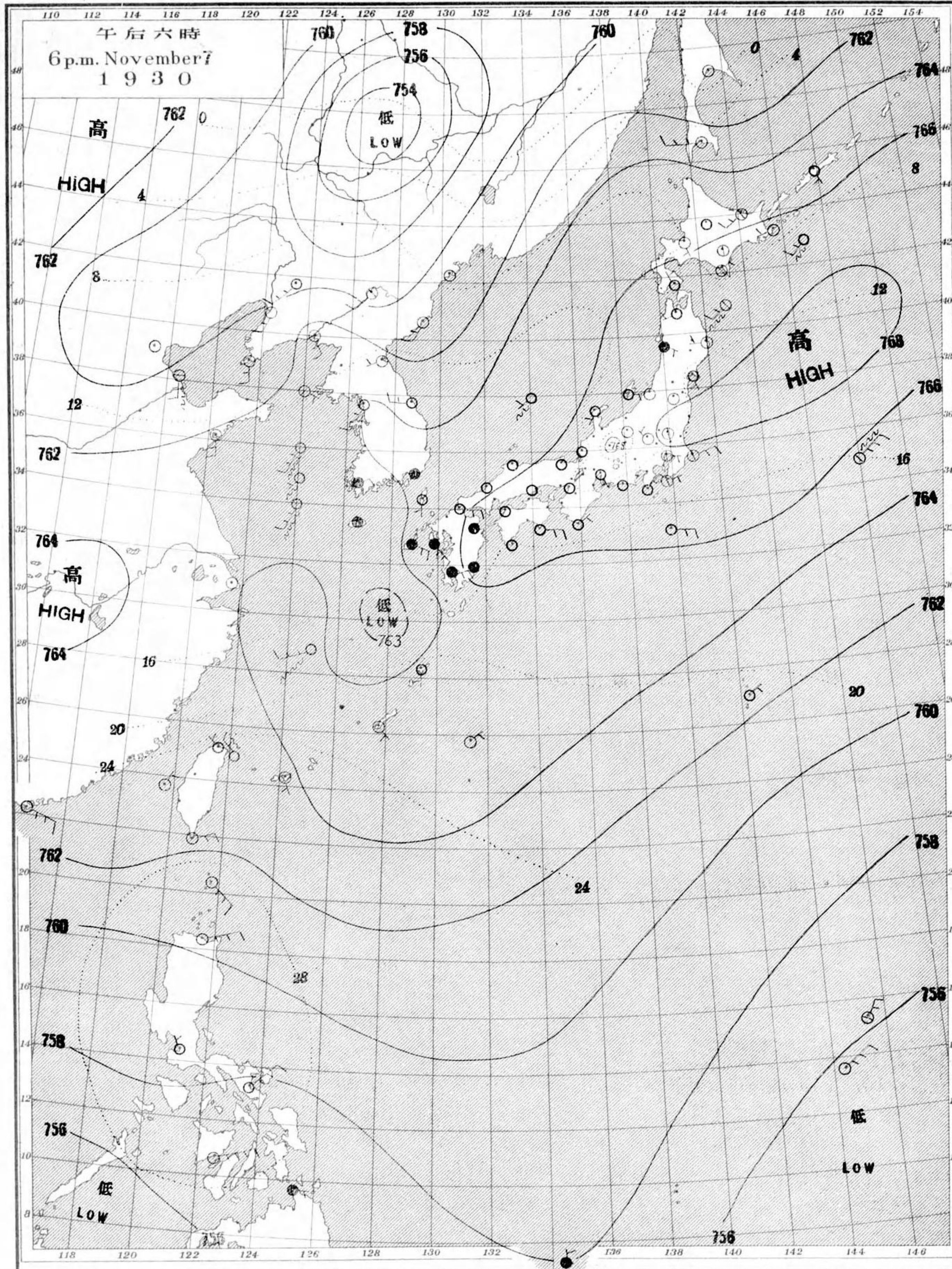
天気 Weather 快晴 Clear 晴 Fair 曇 Cloudy 雨 Rain 雪 Snow 霧 Fog 雷雨 Thunderstorm 濃霧 Thicket haze
 記號 Notation b bc c r s f t

十一月四日午後六時各地觀測表
OBSERVATIONS at 6p.m. (135° M.S.T.) November 4 1930

測候所 STATIONS	氣壓 Air Press. mm/760+	氣溫 Air Temp. °C	風向		風速 Vel. m/s	雲量 Amt.	雲形 Form	天氣 Weather	雨量 Precip. mm.(2)	測候所 STATIONS	氣壓 Air Press. mm/760+	氣溫 Air Temp. °C	風向		風速 Vel. m/s	雲量 Amt.	雲形 Form	天氣 Weather	雨量 Precip. mm.(2)
			Dir.	Force									Dir.	Force					
パラオ Palau	56.5	25.9	-	1	10	SK	c	15	仁川 Zinsen	70.3	2.6	NNW	4	2	SK	b	-		
恒春 Kōsyun	65.3	22.8	NE	13	10	SK	c	-	江陵 Kōryō	57.2	3.5	WSW	7	0	SK	b	-		
澎湖 Hōko	67.6	19.5	NNE	14	10	SK	c	-	元山 Gensan	68.0	0.7	WSW	5	0	SK	b	-		
臺北 Taihoku	71.3	15.2	E	5	10	N	r	1	咸津 Zyōsin	64.6	1.0	-	1	0	-	b	-		
石垣島 Isigakizima	69.0	19.0	NNE	4	10	SK	c	-	雄基 Yūki	64.3	-2.1	NNW	6	0	SK	b	-		
那覇 Naha	69.5	19.5	N	9	10	SK	c	-	中江津 Tyūkotin	67.1	-5.1	SSW	6	2	CK	b	-		
名瀬 Naze	69.9	18.1	N	6	9	SK	c	-	龍岩浦 Ryūganpo	69.6	-0.8	-	1	0	-	b	-		
鹿兒島 Kagosima	70.3	10.7	-	1	2	SK	b	-	大連 Dairen	70.3	3.9	NW	6	3	SK	bc	-		
宮崎 Miyazaki	69.4	11.3	WNW	3	0	K	b	-	營口 Yingkow	69.2	0.3	-	1	0	-	b	-		
熊本 Kumamoto	70.4	10.8	-	1	7	SK	bc	-	奉天 Mukden	68.4	-4.9	SW	3	0	-	b	-		
清水 Simidu	69.1	11.6	-	1	4	SK	bc	-	長春 Changchun	64.4	-5.3	-	0	0	-	b	-		
高知 Kōchi	68.5	10.0	W	3	0	K	b	-	天津 Tientsin	71.3	6.2	-	1	0	-	b	-		
室戸 Muroto	67.5	11.9	NW	5	9	K	c	-	青島 Tsingtau	72.6	6.6	NW	7	2	CS	b	-		
和歌山 Wakayama	67.5	11.4	WNW	2	8	K	c	-	上海 Shanghai	75.4	8.0	NW	2	7	SK	bc	-		
瀬田 Siomisaki	66.6	11.6	N	4	0	SK	b	-	ラサライ Rasazima	-	-	-	-	-	-	-	-		
大分 Ōita	69.1	10.0	WSW	2	2	K	b	-	大東島 Ōagarizima	67.5	-	N	5	6	SK	bc	-		
松山 Matuyama	67.9	12.9	W	10	2	K	b	-	地名 午前六時 6am. 正午 NOON										
岡山 Okayama	67.7	10.0	NNW	2	0	-	b	-	氣壓 風向 風力 氣溫 雨量 天気 氣壓 風向 風力 氣溫 雨量 天気										
大阪 Ōsaka	67.4	11.9	WNW	5	0	SK	b	-	STATIONS Air Pressure 700+ Dir. Force Temp. Precip. Weather Air Pressure 700+ Dir. Force Temp. Precip. Weather										
富江 Tomie	71.2	10.4	NW	4	4	N	r	1	漢口 Hankow	78.5	N 1 6 - b	78.7	NE 1 13 - b						
長崎 Nagasaki	70.6	9.1	NNW	3	10	N	c	1	芝罘 Chefoo	72.1	NW 4 4 2 c	72.6	W 3 7 - c						
福岡 Fukuoka	69.9	10.2	-	1	7	SK	bc	-	船名 東経 北緯 氣壓 風向 風力 天気										
福原 Fukuoka	69.5	9.8	NNW	4	3	SK	bc	-	SHIP. E N Air Pressure Wind (3) Weather										
下関 Simonoseki	69.5	11.3	WNW	7	9	SK	bc	1	Yoneyama m. 124 37 67.1 W 7 c										
濱田 Hamada	68.4	11.6	WSW	6	4	SK	bc	-	SyōziSyunsei m. 146 30 62.8 N 2 c										
境 Sakai	67.9	8.1	SW	2	9	SK	bc	-	Yodo m. 125 37 66.6 NW 3 r										
宮津 Miyadu	67.2	8.7	SW	3	1	SK	b	-	Hague m. 146 39 59.7 WNW 2 bc										
名古屋 Nagoya	66.2	9.2	NW	3	0	-	b	-	Harada m. 130 34 68.3 W 4 c										
濱松 Hamamatu	65.9	10.1	W	3	1	CK	b	-	OozekiKirin m. 142 40 57.4 NW 4 bc										
長津呂 Nagaturo	64.4	13.8	W	13	0	CK	b	-	Kinkaikeizan m. 125 35 7										

天氣圖
WEATHER CHART.

THE CENTRAL METEOROLOGICAL OBSERVATORY OF JAPAN. TOKYO.



等壓線 Isobaric line	○ 快晴 Clear	⊗ 雪 Snow	☁ 軟風 Light Wind 2-4	☁ 烈風 Strong Gale 29-35 m.p.s.	☁ 颶風 Hurricane 35-40
等溫線 Isothermal line	① 晴 Fair	⊙ 霧 Fog	☁ 和風 Moderate Wind 4-6	☁ 疾風 Strong Wind 6-10	☁ 強風 Gale 10-15
不連續線 Line of Discontinuity	⊙ 曇 Cloudy	⊕ 雷雨 Thunder-storm	☁ 疾風 Strong Wind 15-20	☁ 強風 Strong Wind 20-25	☁ 強風 Strong Wind 25-29
	● 雨 Rain	⊗ 濃霧 Thick haze	☁ 強風 Strong Wind 25-29	☁ 強風 Strong Wind 29-35	☁ 強風 Strong Wind 35-40

波模様 Sea Disturbance; 無記號 Absence of symbol means dead calm; 海面穏当 Smooth; 浪少 Slight; 浪可 Moderate; 浪稍高 Rough; 浪甚高 Very high; 怒濤 Phenomenal; 方向の矢印 Direction shows whence swell or roller comes.

明治廿七年三月七日第三種郵便物認可
昭和五年十一月八日發行

發行人 發行所
東京市麹町區竹下町貳番地

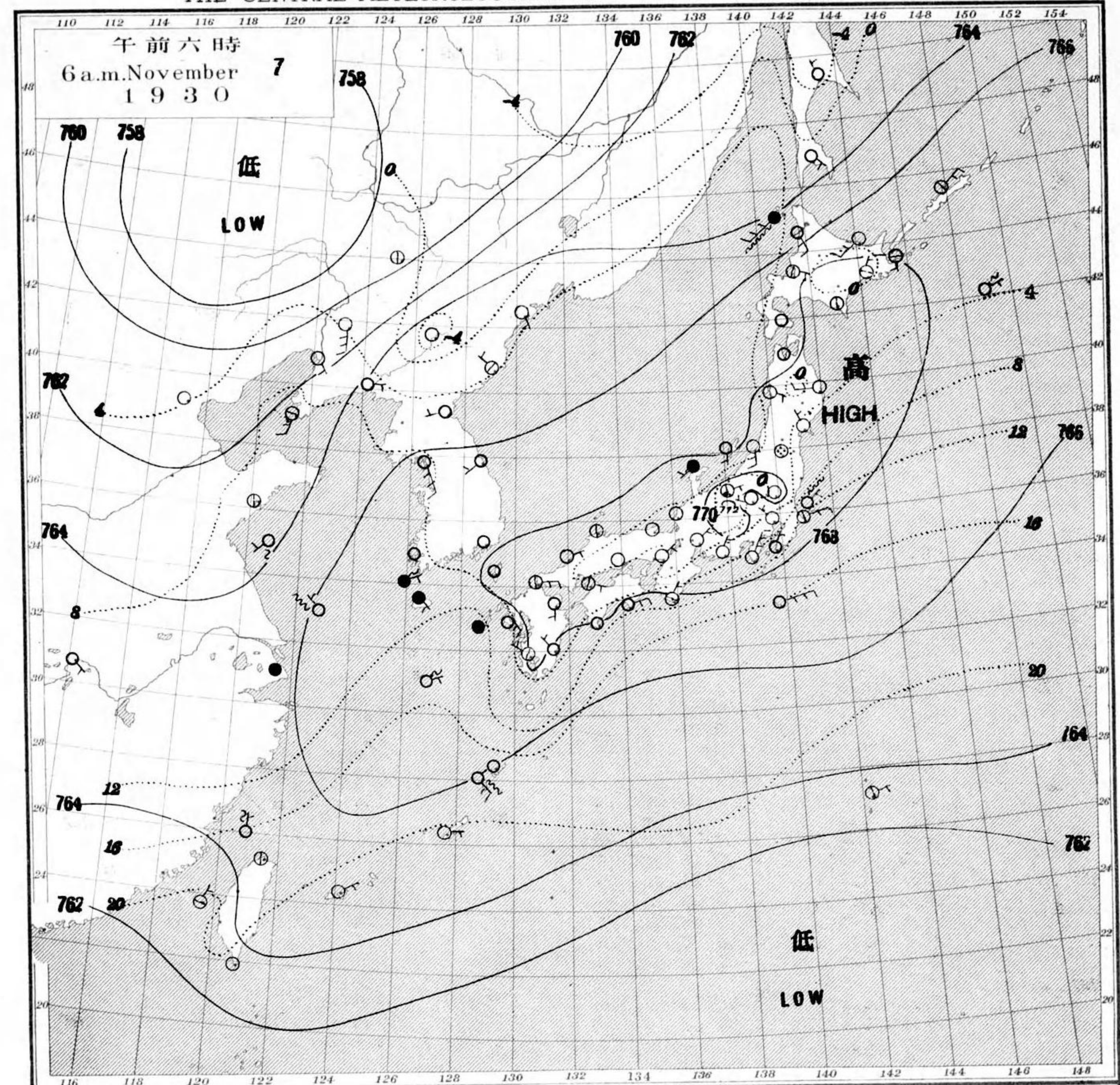
中央氣象臺

東京市麹町區飯田町六丁目貳拾壹番地
印刷販賣者 清華堂 山田忠義

電話九段一八四四番
(定價郵便共壹枚金五錢)

天氣圖
WEATHER CHART.

THE CENTRAL METEOROLOGICAL OBSERVATORY OF JAPAN. TOKYO.



天氣圖第 三 一 一 號	天氣豫報	WEATHER FORECASTS	東京豫報 TOKYO.
	第一區 南乃至西ノ風 晴	I S-W fair	今晚ハ東奇リノ風 次第ニ曇ル
	第二區 北乃至東ノ風 天氣悪クナル	II N-E changeable	明日ハ北東ノ風 天氣次第ニ悲クナル
	第三區 全 全	III N-E changeable	
	第四區 全 全	IV N-E changeable	
	第五區 全 全	V N-E changeable	
	第六區 南乃至東ノ風 晴	VI S-E fair	
	第七區 全 全	VII S-E fair	
	第八區 全 全	VIII S-E fair	
	第九區 全 全	IX S-E fair	
	天氣概況		
	七七一耗、高氣壓カ日本ヲ掩ヒ、全國殆ト晴トナリマン タガ支那東海ハ一般ニ曇リ、長崎縣五島ヤ上海ハ雨 ニナツテ居リマス。低氣壓ハ北滿洲ニ弱イモンガアルヲ見 模様ナシ。溫度ハ平年ニ比テ一般ニ三四度方低ク 過ヤリ居リ霜ノアツタハ本州中部ハ申ス迄ニテ、京都 カラ岡山ニ迄及ビマシタ。今朝ハ全局面ノ天氣ガ急ニ良 クナリマシタカ、昨夜ノ曇リ合セテ其ノハツカリシ理由ハ共 ニ解リマセン。		

拾壹月六日午前六時各地觀測表
OBSERVATIONS at 6a.m. (135° M.S.T.) November 6 1930

STATIONS										STATIONS																																																																																																									
Air Press.	Air Temp.	Wind Direc.	Wind Vel.	Clouds Amt.	Clouds Form.	Weather	Precip. mm.	Air Press.	Air Temp.	Wind Direc.	Wind Vel.	Clouds Amt.	Clouds Form.	Weather	Precip. mm.																																																																																																				
Palau	56.9	24.4	E	2	10	N	r	35	Yamagata	69.4	2.6	-	1	4	N	bc	5																																																																																																		
Kōsyun	64.0	22.9	N	3	2	SC	b	-	Akita	69.1	6.4	NNW	4	10	SK	c	13																																																																																																		
Taitō	65.3	19.9	NNW	3	0	SK	b	-	Mito	69.6	4.2	NNW	2	0	-	-	-																																																																																																		
Tainan	64.8	16.6	-	1	0	-	b	-	Onahama	69.6	3.7	-	1	1	S	b	-																																																																																																		
Hōko	65.0	21.0	NNE	3	3	SK	bc	-	Isinomaki	69.3	3.3	-	1	10	SK	c	1																																																																																																		
Taihoku	65.9	18.3	E	3	3	SK	bc	-	Midusawa	69.4	2.8	-	0	10	SK	c	-																																																																																																		
Isigakizima	65.7	21.6	E	5	10	SK	c	2	Morioka	68.7	0.5	W	4	10	S	c	-																																																																																																		
Naha	66.9	16.9	NNE	4	0	K	b	-	Miyako	68.7	3.6	SW	3	8	SK	c	5																																																																																																		
Naze	67.6	23.2	S	2	2	K	b	-	Aomori	68.1	1.8	N	2	9	SK	c	1																																																																																																		
Kagosima	69.9	4.3	WNW	2	9	SC	c	-	Hakodate	68.1	1.8	N	2	9	SK	c	1																																																																																																		
Miyazaki	69.8	4.6	NW	2	10	SC	c	-	Suttu	67.9	3.3	WNW	4	10	N	c	3																																																																																																		
Kumamoto	70.9	3.6	N	2	7	KC	bc	-	Sapporo	67.7	0.4	-	1	10	N	c	1																																																																																																		
Simidu	70.2	9.1	NE	2	9	SK	c	-	Haboro	66.8	2.6	NW	9	10	SK	c	-																																																																																																		
Kōti	70.4	5.3	WSW	3	4	KC	bc	-	Asahigawa	66.7	-1.2	-	0	10	N	s	8																																																																																																		
Muroto	68.4	10.4	E	3	9	SK	c	-	Urakawa	67.4	1.4	NNW	5	1	SK	b	1																																																																																																		
Tokusima	70.9	6.4	WNW	4	2	CS	b	-	Obihiro	67.0	-0.4	-	1	1	SK	b	-																																																																																																		
Wakayama	70.2	4.4	ENE	3	2	SK	b	-	Basiri	65.9	0.4	-	1	4	SK	bc	-																																																																																																		
Siomisaki	69.4	8.1	N	3	1	C	b	-	Kusiro	66.1	1.4	WNW	4	0	SK	b	-																																																																																																		
Ooita	71.0	4.3	S	2	10	K	b	-	Hirosima	65.4	2.1	WNW	3	2	SK	b	-																																																																																																		
Matuyama	70.7	5.4	E	2	10	SK	c	2	Nemuro	63.0	3.4	NW	10	7	N	bc	0																																																																																																		
Tadotu	70.6	3.6	ESE	3	3	C	c	-	Otomari	64.9	-1.5	W	8	10	SK	c	-																																																																																																		
Hirosima	71.3	3.3	-	1	8	KC	c	-	Sikka	63.3	-4.9	WSW	2	10	S	c	-																																																																																																		
Okayama	71.0	1.9	-	0	10	CS	c	-	Husan	70.8	7.0	NW	2	10	SK	c	-																																																																																																		
Kōbe	70.4	5.3	N	2	1	SK	b	-	Saisyūtō	70.9	8.1	SSE	3	10	SK	c	-																																																																																																		
Oosaka	70.5	6.0	NE	2	10	SK	c	-	Moppo	71.2	7.4	-	1	10	SK	c	-																																																																																																		
Kyōto	70.8	3.1	-	1	10	SK	c	-	Zinsen	69.9	6.0	SE	5	10	SK	c	1																																																																																																		
Yagi	70.8	4.4	SE	2	10	SK	c	-	Kōryō	69.6	6.7	W	3	10	SC	c	-																																																																																																		
Tomie	70.3	10.6	-	1	10	SK	c	-	Gensan	68.4	4.7	-	1	10	SK	c	-																																																																																																		
Nagasaki	70.3	8.0	-	1	10	KC	c	-	Zyōsin	67.4	-0.1	SW	2	1	CS	b	-																																																																																																		
Saga	70.9	6.6	-	1	10	KC	c	-	Yūki	67.9	-0.4	N	2	4	SK	bc	-																																																																																																		
Hukuoka	70.4	6.3	SE	3	10	SK	c	3	Tyūkotin	68.1	-7.4	-	0	10	SK	c	-																																																																																																		
Ituhara	70.6	5.4	-	0	10	KC	c	-	Ryūganpo	66.8	3.2	E	6	4	SK	bc	-																																																																																																		
Simonoseki	70.5	9.0	E	2	10	SK	c	9	Dairen	66.4	9.7	SW	5	0	-	b	-																																																																																																		
Hamada	70.7	6.1	ENE	2	10	SK	c	1	Tōkyō	64.2	5.5	SSE	4	0	-	b	-																																																																																																		
Sakai	71.1	6.3	-	0	10	SC	c	2	Mukden	62.9	3.3	S	9	6	SK	bc	-																																																																																																		
Tadutu	69.9	7.0	-	1	10	SK	c	2	Changchun	61.2	-3.4	SW	6	0	-	b	-																																																																																																		
Tu	70.1	6.3	W	3	6	SK	bc	-	Tientsin	64.5	1.4	-	1	0	-	b	-																																																																																																		
Gihu	70.3	1.3	-	1	6	C	bc	1	Tsingtau	68.0	8.9	SSW	5	7	SC	bc	-																																																																																																		
Nagoya	70.3	2.5	-	1	10	KC	c	-	Shanghai	70.0	10.0	-	0	10	SK	c	-																																																																																																		
Hamamatu	68.6	6.7	WNW	2	4	C	bc	-	Rasazima	70.0	10.0	-	0	10	SK	c	-																																																																																																		
Nagaturo	67.8	11.8	NNE	6	1	SK	b	-	Ooagarizima	66.7	-	NE	5	3	SK	bc	-																																																																																																		
Numadu	68.4	4.2	ENE	3	0	-	b	-	Saipan	58.3	25.1	ENE	3	4	K	bc	-																																																																																																		
Yokohama	68.9	6.4	NNE	4	0	-	b	-	Ponape	54.8	25.1	WSW	4	10	N	r	67																																																																																																		
Tōkyō	69.0	4.8	NW	2	0	-	b	-	<table border="1"> <thead> <tr> <th>船名</th> <th>東經</th> <th>北緯</th> <th>氣壓</th> <th>風向</th> <th>風力</th> <th>天氣</th> </tr> <tr> <th>SHIP</th> <th>E Long.</th> <th>N Lat.</th> <th>Air Pressure</th> <th>Wind</th> <th>Force</th> <th>Weather</th> </tr> </thead> <tbody> <tr> <td>OSK.Takao</td> <td>m. 122</td> <td>26</td> <td>66.6</td> <td>E</td> <td>3</td> <td>c</td> </tr> <tr> <td>Mizuho</td> <td>m. 123</td> <td>27</td> <td>67.6</td> <td>E</td> <td>3</td> <td>c</td> </tr> <tr> <td>Iyo</td> <td>m. 127</td> <td>32</td> <td>68.3</td> <td>W</td> <td>1</td> <td>c</td> </tr> <tr> <td>Tokuzyu</td> <td>m. 129</td> <td>35</td> <td>69.1</td> <td>W</td> <td>2</td> <td>c</td> </tr> <tr> <td>Siragi</td> <td>m. 130</td> <td>34</td> <td>67.3</td> <td>SW</td> <td>2</td> <td>c</td> </tr> <tr> <td>Anakusa</td> <td>m. 133</td> <td>40</td> <td>66.1</td> <td>SW</td> <td>3</td> <td>bc</td> </tr> <tr> <td>Taito</td> <td>m. 138</td> <td>34</td> <td>65.0</td> <td>NW</td> <td>5</td> <td>bc</td> </tr> <tr> <td>12thSapporo</td> <td>m. 141</td> <td>45</td> <td>62.0</td> <td>W</td> <td>5</td> <td>c</td> </tr> <tr> <td>Hakusika</td> <td>m. 145</td> <td>42</td> <td>64.0</td> <td>WNW</td> <td>4</td> <td>bc</td> </tr> <tr> <td>Dairen</td> <td>m. 122</td> <td>38</td> <td>69.1</td> <td>W</td> <td>2</td> <td>c</td> </tr> <tr> <td>London</td> <td>m. 129</td> <td>31</td> <td>64.0</td> <td>NE</td> <td>2</td> <td>c</td> </tr> </tbody> </table>																船名	東經	北緯	氣壓	風向	風力	天氣	SHIP	E Long.	N Lat.	Air Pressure	Wind	Force	Weather	OSK.Takao	m. 122	26	66.6	E	3	c	Mizuho	m. 123	27	67.6	E	3	c	Iyo	m. 127	32	68.3	W	1	c	Tokuzyu	m. 129	35	69.1	W	2	c	Siragi	m. 130	34	67.3	SW	2	c	Anakusa	m. 133	40	66.1	SW	3	bc	Taito	m. 138	34	65.0	NW	5	bc	12thSapporo	m. 141	45	62.0	W	5	c	Hakusika	m. 145	42	64.0	WNW	4	bc	Dairen	m. 122	38	69.1	W	2	c	London	m. 129	31	64.0	NE	2	c
船名	東經	北緯	氣壓	風向	風力	天氣																																																																																																													
SHIP	E Long.	N Lat.	Air Pressure	Wind	Force	Weather																																																																																																													
OSK.Takao	m. 122	26	66.6	E	3	c																																																																																																													
Mizuho	m. 123	27	67.6	E	3	c																																																																																																													
Iyo	m. 127	32	68.3	W	1	c																																																																																																													
Tokuzyu	m. 129	35	69.1	W	2	c																																																																																																													
Siragi	m. 130	34	67.3	SW	2	c																																																																																																													
Anakusa	m. 133	40	66.1	SW	3	bc																																																																																																													
Taito	m. 138	34	65.0	NW	5	bc																																																																																																													
12thSapporo	m. 141	45	62.0	W	5	c																																																																																																													
Hakusika	m. 145	42	64.0	WNW	4	bc																																																																																																													
Dairen	m. 122	38	69.1	W	2	c																																																																																																													
London	m. 129	31	64.0	NE	2	c																																																																																																													
Yokohama	69.0	4.8	NW	2	0	-	b	-	<table border="1"> <thead> <tr> <th>觀測所</th> <th>時刻</th> <th>氣壓</th> <th>風向</th> <th>風力</th> <th>氣溫</th> <th>天氣</th> </tr> <tr> <th>STATIONS</th> <th>Time</th> <th>Air Pressure</th> <th>Wind</th> <th>Force</th> <th>Air Temp.</th> <th>Weather</th> </tr> </thead> <tbody> <tr> <td>Hongkong</td> <td>11</td> <td>65.3</td> <td>ENE</td> <td>4</td> <td>21</td> <td>cloudy</td> </tr> <tr> <td>Manila</td> <td>7</td> <td>58.6</td> <td>-</td> <td>0</td> <td>24</td> <td>overcast</td> </tr> <tr> <td>Appari</td> <td>7</td> <td>62.0</td> <td>-</td> <td>0</td> <td>25</td> <td>fair</td> </tr> <tr> <td>Legaspi</td> <td>7</td> <td>57.8</td> <td>NNE</td> <td>2</td> <td>27</td> <td>fair</td> </tr> <tr> <td>Iloilo</td> <td>7</td> <td>58.3</td> <td>NNE</td> <td>4</td> <td>25</td> <td>overcast</td> </tr> <tr> <td>Surigao</td> <td>7</td> <td>57.4</td> <td>-</td> <td>0</td> <td>25</td> <td>rain</td> </tr> <tr> <td>Yap</td> <td>7</td> <td>56.8</td> <td>NE</td> <td>4</td> <td>-</td> <td>overcast</td> </tr> <tr> <td>Guam</td> <td>7</td> <td>56.4</td> <td>-</td> <td>0</td> <td>-</td> <td>clear</td> </tr> <tr> <td>Bosco</td> <td>7</td> <td>63.0</td> <td>ENE</td> <td>4</td> <td>25</td> <td>overcast</td> </tr> </tbody> </table>																觀測所	時刻	氣壓	風向	風力	氣溫	天氣	STATIONS	Time	Air Pressure	Wind	Force	Air Temp.	Weather	Hongkong	11	65.3	ENE	4	21	cloudy	Manila	7	58.6	-	0	24	overcast	Appari	7	62.0	-	0	25	fair	Legaspi	7	57.8	NNE	2	27	fair	Iloilo	7	58.3	NNE	4	25	overcast	Surigao	7	57.4	-	0	25	rain	Yap	7	56.8	NE	4	-	overcast	Guam	7	56.4	-	0	-	clear	Bosco	7	63.0	ENE	4	25	overcast														
觀測所	時刻	氣壓	風向	風力	氣溫	天氣																																																																																																													
STATIONS	Time	Air Pressure	Wind	Force	Air Temp.	Weather																																																																																																													
Hongkong	11	65.3	ENE	4	21	cloudy																																																																																																													
Manila	7	58.6	-	0	24	overcast																																																																																																													
Appari	7	62.0	-	0	25	fair																																																																																																													
Legaspi	7	57.8	NNE	2	27	fair																																																																																																													
Iloilo	7	58.3	NNE	4	25	overcast																																																																																																													
Surigao	7	57.4	-	0	25	rain																																																																																																													
Yap	7	56.8	NE	4	-	overcast																																																																																																													
Guam	7	56.4	-	0	-	clear																																																																																																													
Bosco	7	63.0	ENE	4	25	overcast																																																																																																													

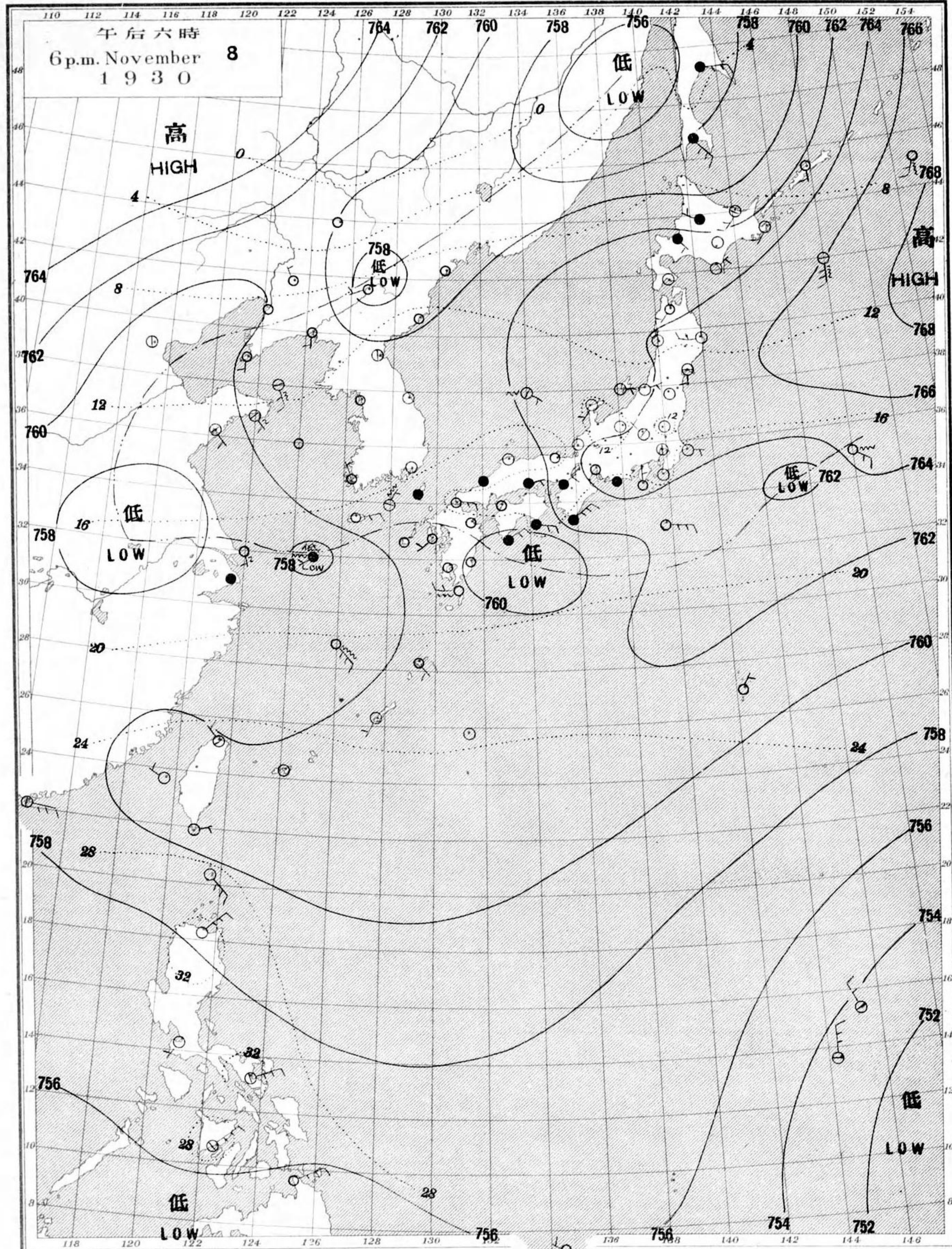
天氣 Weather 快晴 Clear 晴 Fair 曇 Cloudy 雨 Rain 雪 Snow 霧 Fog 雷雨 Thunderstorm 濃霧 Thick haze
記號 Notation b bc c r s f t

拾壹月五日午後六時各地觀測表
OBSERVATIONS at 6p.m. (135° M.S.T.) November 5 1930

STATIONS										STATIONS																																																																																																																																												
Air Press.	Air Temp.	Wind Direc.	Wind Vel.	Clouds Amt.	Clouds Form.	Weather	Precip. mm.	Air Press.	Air Temp.	Wind Direc.	Wind Vel.	Clouds Amt.	Clouds Form.	Weather	Precip. mm.																																																																																																																																							
Palau	56.2	26.3	-	1	10	SK	c	-	Zinsen	70.5	3.5	WSW	5	7	SK	bc	-																																																																																																																																					
Kōsyun	63.4	24.1	NE	7	9	KC	c	-	Kōryō	68.7	6.2	WSW	4	0	-	b	-																																																																																																																																					
Hōko	65.7	21.1	NNE	11	10	SK	c	-	Gensan	68.4	5.2	W	2	0	-	b	-																																																																																																																																					
Taihoku	67.6	18.4	E	6	10	N	r	-	Zyōsin	67.7	4.9	SW	5	0	-	b	-																																																																																																																																					
Isigakizima	66.7	21.8	ENE	5	10	SK	c	-	Yūki	67.8	2.2	-	1	0	SK	b	-																																																																																																																																					
Naha	67.9	19.2	NNE	6	1	K	b	-	Tyūkotin	67.9	-1.3	-	1	0	-	b	-																																																																																																																																					
Naze	68.9	18.0	NNW	3	8	SK	c	-	Ryūganpo	69.6	2.8	SE	2	0	SK	b	-																																																																																																																																					
Kagosima	70.0	11.0	-	1	2	SK	b	-	Dairen	68.8	2.5	SW	5	2	C	b	-																																																																																																																																					
Kumamoto	69.2	12.6	-	1	9	C	c	-	Yingkow	67.8	4.0	S	2	0	-	b	-																																																																																																																																					
Simidu	69.8	9.6	-	0	4	CS	bc	-	Mukden	67.2	1.4	SSW	3	0	S	b	-																																																																																																																																					
Kōti	69.2	10.7	-	1	1	KC	b	-	Changchun	66.1	-1.4	S	2	0	-	b	-																																																																																																																																					
Muroto	68.7	11.2	N	5	8	C	c	-	Tientsin	66.9	9.4	-	1	1	CK	b	-																																																																																																																																					
Wakayama	68.6	11.7	N	3	9	SK	c	-	Tsingtau	70.1	10.7	SSW	7	10	SC	c	-																																																																																																																																					
Siomisaki	68.0	11.8	NW	6	7	KC	bc	-	Shanghai	72.3	10.4	NNW	2	10	SK	c	-																																																																																																																																					
Ooita	69.9	8.7	E	3	4	SK	bc	2	Rasazima	-	-	-	-	-	-	-	-																																																																																																																																					
Matuyama	69.6	12.0	WNW	5	2	SK	b	-	Ooagarizima	66.8	-	-	-	-	-	-	-																																																																																																																																					
Tadutu	70.0	9.5	-	1	1	SK	b	-	<table border="1"> <thead> <tr> <th>地名</th> <th>氣壓</th> <th>風向</th> <th>風力</th> <th>氣溫</th> <th>雨量</th> <th>天氣</th> </tr> <tr> <th>STATIONS</th> <th>Air Pressure</th> <th>Wind Direc.</th> <th>Force</th> <th>Temp.</th> <th>Precip.</th> <th>Weather</th> </tr> </thead> <tbody> <tr> <td>Hankow</td> <td>74.5</td> <td>E</td> <td>10</td> <td>-</td> <td>c</td> <td>74.5</td> </tr> <tr> <td>Chefoo</td> <td>71.9</td> <td>SW</td> <td>2</td> <td>4</td> <td>-</td> <td>b</td> </tr> </tbody> </table>																地名	氣壓	風向	風力	氣溫	雨量	天氣	STATIONS	Air Pressure	Wind Direc.	Force	Temp.	Precip.	Weather	Hankow	74.5	E	10	-	c	74.5	Chefoo	71.9	SW	2	4	-	b																																																																																																		
地名	氣壓	風向	風力	氣溫	雨量	天氣																																																																																																																																																
STATIONS	Air Pressure	Wind Direc.	Force	Temp.	Precip.	Weather																																																																																																																																																
Hankow	74.5	E	10	-	c	74.5																																																																																																																																																
Chefoo	71.9	SW	2	4	-	b																																																																																																																																																
Oosaka	68.5	12.2	W	7	1	SK	b	-	<table border="1"> <thead> <tr> <th>船名</th> <th>東經</th> <th>北緯</th> <th>氣壓</th> <th>風向</th> <th>風力</th> <th>天氣</th> </tr> <tr> <th>SHIP</th> <th>E Long.</th> <th>N Lat.</th> <th>Air Pressure</th> <th>Wind</th> <th>Force</th> <th>Weather</th> </tr> </thead> <tbody> <tr> <td>Kinkaiyosino</td> <td>m. 129</td> <td>32</td> <td>69.1</td> <td>N</td> <td>5</td> <td>c</td> </tr> <tr> <td>Yodo</td> <td>m. 126</td> <td>34</td> <td>69.6</td> <td>NE</td> <td>1</td> <td>bc</td> </tr> <tr> <td>Ural</td> <td>m. 130</td> <td>34</td> <td>68.3</td> <td>WNW</td> <td>3</td> <td>c</td> </tr> <tr> <td>Kinkaikaisen</td> <td>m. 122</td> <td>38</td> <td>69.1</td> <td>WNW</td> <td>3</td> <td>bc</td> </tr> <tr> <td>Harada</td> <td>m. 124</td> <td>34</td> <td>71.4</td> <td>NE</td> <td>2</td> <td>bc</td> </tr> <tr> <td>NYK Tatuta</td> <td>m. 136</td> <td>33</td> <td>66.3</td> <td>NW</td> <td>5</td> <td>bc</td> </tr> <tr> <td>Rague</td> <td>m. 142</td> <td>37</td> <td>61.7</td> <td>NNW</td> <td>2</td> <td>c</td> </tr> <tr> <td>Yamasiro</td> <td>m. 144</td> <td>24</td> <td>57.9</td> <td>NE</td> <td>3</td> <td>bc</td> </tr> <tr> <td>OSK Kanan</td> <td>m. 139</td> <td>35</td> <td>59.7</td> <td>S</td> <td>4</td> <td>bc</td> </tr> <tr> <td>Hakusika</td> <td>m. 143</td> <td>42</td> <td>61.5</td> <td>WNW</td> <td>5</td> <td>c</td> </tr> <tr> <td>Hanasaki</td> <td>m. 141</td> <td>35</td> <td>59.5</td> <td>NW</td> <td>2</td> <td>bc</td> </tr> <tr> <td>Amakusa</td> <td>m. 133</td> <td>42</td> <td>63.8</td> <td>NW</td> <td>4</td> <td>bc</td> </tr> <tr> <td>Syōzisyunsei</td> <td>m. 143</td> <td>31</td> <td>61.7</td> <td>NNW</td> <td>2</td> <td>c</td> </tr> <tr> <td>NYK Hakodate</td> <td>m. 125</td> <td>32</td> <td>66.8</td> <td>NNW</td> <td>3</td> <td>c</td> </tr> <tr> <td>Yamasitakanan</td> <td>m. 126</td> <td>27</td> <td>67.6</td> <td>NE</td> <td>5</td> <td>bc</td> </tr> <tr> <td>London</td> <td>m. 126</td> <td>31</td> <td>68.6</td> <td>N</td> <td>2</td> <td>c</td> </tr> </tbody> </table>																船名	東經	北緯	氣壓	風向	風力	天氣	SHIP	E Long.	N Lat.	Air Pressure	Wind	Force	Weather	Kinkaiyosino	m. 129	32	69.1	N	5	c	Yodo	m. 126	34	69.6	NE	1	bc	Ural	m. 130	34	68.3	WNW	3	c	Kinkaikaisen	m. 122	38	69.1	WNW	3	bc	Harada	m. 124	34	71.4	NE	2	bc	NYK Tatuta	m. 136	33	66.3	NW	5	bc	Rague	m. 142	37	61.7	NNW	2	c	Yamasiro	m. 144	24	57.9	NE	3	bc	OSK Kanan	m. 139	35	59.7	S	4	bc	Hakusika	m. 143	42	61.5	WNW	5	c	Hanasaki	m. 141	35	59.5	NW	2	bc	Amakusa	m. 133	42	63.8	NW	4	bc	Syōzisyunsei	m. 143	31	61.7	NNW	2	c	NYK Hakodate	m. 125	32	66.8	NNW	3	c	Yamasitakanan	m. 126	27	67.6	NE	5	bc	London	m. 126	31	68.6	N	2	c
船名	東經	北緯	氣壓	風向	風力	天氣																																																																																																																																																
SHIP	E Long.	N Lat.	Air Pressure	Wind	Force	Weather																																																																																																																																																
Kinkaiyosino	m. 129	32	69.1	N	5	c																																																																																																																																																
Yodo	m. 126	34	69.6	NE	1	bc																																																																																																																																																
Ural	m. 130	34	68.3	WNW	3	c																																																																																																																																																
Kinkaikaisen	m. 122	38	69.1	WNW	3	bc																																																																																																																																																
Harada	m. 124	34	71.4	NE	2	bc																																																																																																																																																
NYK Tatuta	m. 136	33	66.3	NW	5	bc																																																																																																																																																
Rague	m. 142	37	61.7	NNW	2	c																																																																																																																																																
Yamasiro	m. 144	24	57.9	NE	3	bc																																																																																																																																																
OSK Kanan	m. 139	35	59.7	S	4	bc																																																																																																																																																
Hakusika	m. 143	42	61.5	WNW	5	c																																																																																																																																																
Hanasaki	m. 141	35	59.5	NW	2	bc																																																																																																																																																
Amakusa	m. 133	42	63.8	NW	4	bc																																																																																																																																																
Syōzisyunsei	m. 143	31	61.7	NNW	2	c																																																																																																																																																
NYK Hakodate	m. 125	32	66.8	NNW	3	c																																																																																																																																																
Yamasitakanan	m. 126	27	67.6	NE	5	bc																																																																																																																																																
London	m. 126	31	68.6	N	2	c																																																																																																																																																
Tomie	70.8	10.4	WNW	2	10	SK	b	-	<table border="1"> <thead> <tr> <th>觀測所</th> <th>時刻</th> <th>氣壓</th> <th>風向</th> <th>風力</th> <th>氣溫</th> <th>天氣</th> </tr> <tr> <th>STATIONS</th> <th>Time</th> <th>Air Pressure</th> <th>Wind</th> <th>Force</th> <th>Air Temp.</th> <th>Weather</th> </tr> </thead> <tbody> <tr> <td>Hongkong</td> <td>17</td> <td>65.5</td> <td>E</td> <td>4</td> <td>21</td> <td>cloudy</td> </tr> <tr> <td>Manila</td> <td>15</td> <td>57.9</td> <td>ENE</td> <td>2</td> <td>31</td> <td>cloudy</td> </tr> <tr> <td>Appari</td> <td>15</td> <td>60.9</td> <td>ENE</td> <td>4</td> <td>29</td> <td>overcast</td> </tr> <tr> <td>Legaspi</td> <td>15</td> <td>57.0</td> <td>NNE</td> <td>2</td> <td>27</td> <td>overcast</td> </tr> <tr> <td>Iloilo</td> <td>15</td> <td>57.0</td> <td>N</td> <td>4</td> <td>30</td> <td>overcast</td> </tr> <tr> <td>Surigao</td> <td>15</td> <td>56.4</td> <td>-</td> <td>0</td> <td>26</td> <td>overcast</td> </tr> <tr> <td>Yap</td> <td>7</td> <td>57.6</td> <td>E</td> <td>2</td> <td>-</td> <td>rain</td> </tr> <tr> <td>Guam</td> <td>15</td> <td>55.3</td> <td>NNE</td> <td>4</td> <td>-</td> <td>clear</td> </tr> <tr> <td>Bosco</td> <td>15</td> <td>62.5</td> <td>NE</td> <td>4</td> <td>25</td> <td>cloudy</td> </tr> </tbody> </table>																觀測所	時刻	氣壓	風向	風力	氣溫	天氣	STATIONS	Time	Air Pressure	Wind	Force	Air Temp.	Weather	Hongkong	17	65.5	E	4	21	cloudy	Manila	15	57.9	ENE	2	31	cloudy	Appari	15	60.9	ENE	4	29	overcast	Legaspi	15	57.0	NNE	2	27	overcast	Iloilo	15	57.0	N	4	30	overcast	Surigao	15	56.4	-	0	26	overcast	Yap	7	57.6	E	2	-	rain	Guam	15	55.3	NNE	4	-	clear	Bosco	15	62.5	NE	4	25	cloudy																																																	
觀測所	時刻	氣壓	風向	風力	氣溫	天氣																																																																																																																																																
STATIONS	Time	Air Pressure	Wind	Force	Air Temp.	Weather																																																																																																																																																
Hongkong	17	65.5	E	4	21	cloudy																																																																																																																																																
Manila	15	57.9	ENE	2	31	cloudy																																																																																																																																																
Appari	15	60.9	ENE	4	29	overcast																																																																																																																																																
Legaspi	15	57.0	NNE	2	27	overcast																																																																																																																																																
Iloilo	15	57.0	N	4	30	overcast																																																																																																																																																
Surigao	15	56.4	-	0	26	overcast																																																																																																																																																
Yap	7	57.6	E	2	-	rain																																																																																																																																																
Guam	15	55.3	NNE	4	-	clear																																																																																																																																																
Bosco	15	62.5	NE	4	25	cloudy																																																																																																																																																
Nagasaki	70.3	8.6	-	1	10	KC	c	-	Nagano	65.9	5.5	N	3	4	SK	bc	-																																																																																																																																					
Saga	70.9	6.6	-	1																																																																																																																																																		

天氣圖
WEATHER CHART.

THE CENTRAL METEOROLOGICAL OBSERVATORY OF JAPAN. TOKYO.



等壓線 Isobaric line	○ 快晴 Clear	⊗ 雪 Snow	↘ 軟風 Light Wind 2-4	↘ 烈風 Strong Gale 15-20 m.p.s.	↘ 颶風 Hurricane 29-35 m.p.s.
等溫線 Isothermal line	⊙ 晴 Fair	⊙ 霧 Fog	↘ 和風 Moderate Wind 4-6	↘ 疾風 Strong Wind 6-10	↘ 強風 Gale 10-15
不連續線 Line of Discontinuity	☁ 雲 Cloudy	⚡ 雷雨 Thunderstorm	↘ 疾風 Strong Wind 6-10	↘ 強風 Gale 10-15	↘ 強風 Gale 10-15
波/模様 Sea Disturbance	● 雨 Rain	⊙ 濃霧 Thick haze	↘ 強風 Gale 10-15	↘ 強風 Gale 10-15	↘ 強風 Gale 10-15

波/模様 Sea Disturbance: 無記号/海面平滑 Absence of symbol means dead calm; 海面穏和 Smooth; 波小/浪 Small; 波中/浪 Moderate; 波高/浪 High; 波甚高/浪 Very high; 暴風 Phenomenal; 方向/波の来方 Direction shows whence swell or roller comes.

明治廿七年三月七日第三種郵便物認可
昭和五年十一月九日發行

發行人 發行所
東京市麹町區竹下町或番地

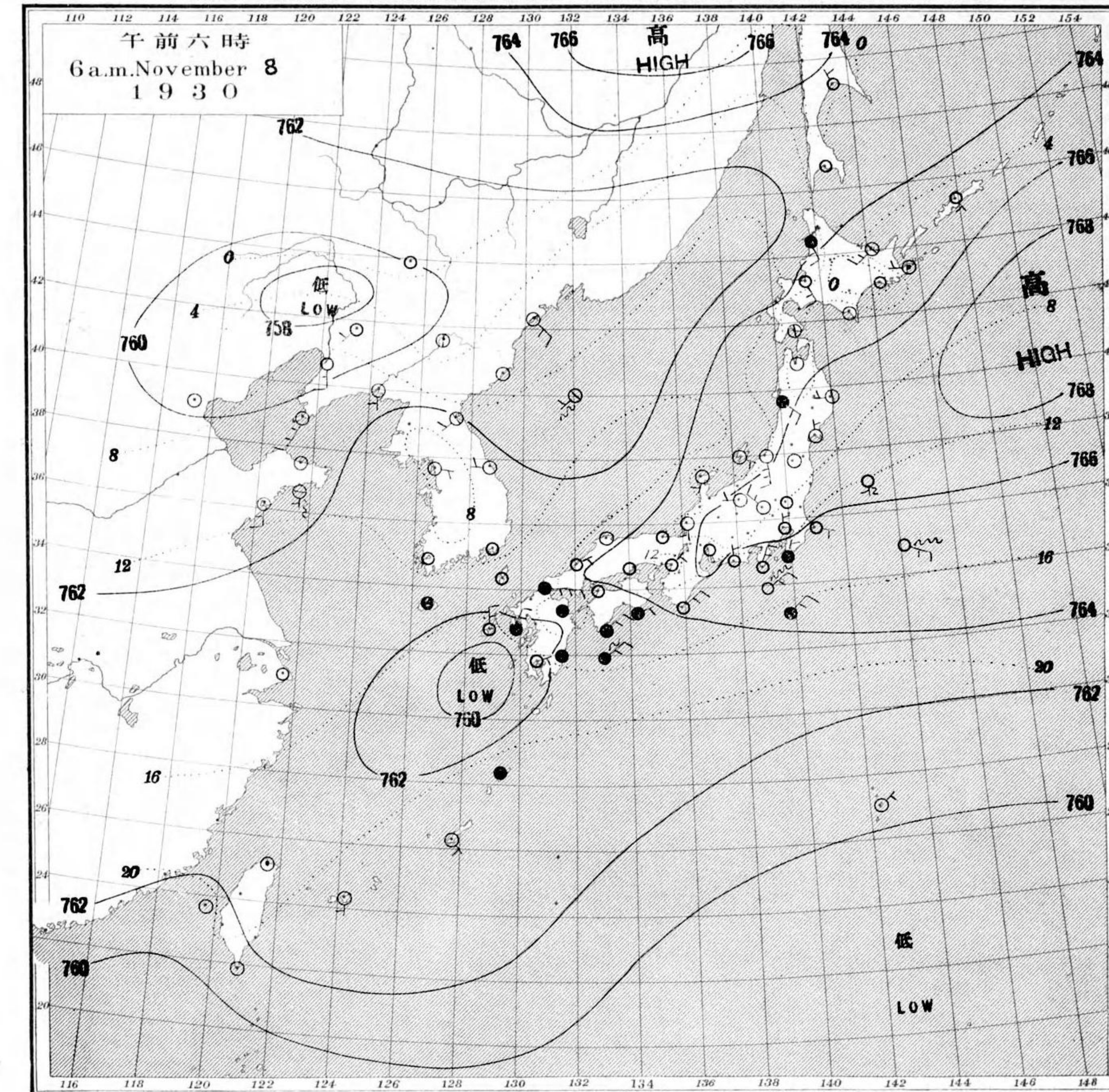
中央氣象臺

東京市麹町區飯田町六丁目貳拾壹番地
印刷販賣者 清華堂 山田忠義

電話九段二八四四番
(定價郵稅共壹枚金五錢)

天氣圖
WEATHER CHART.

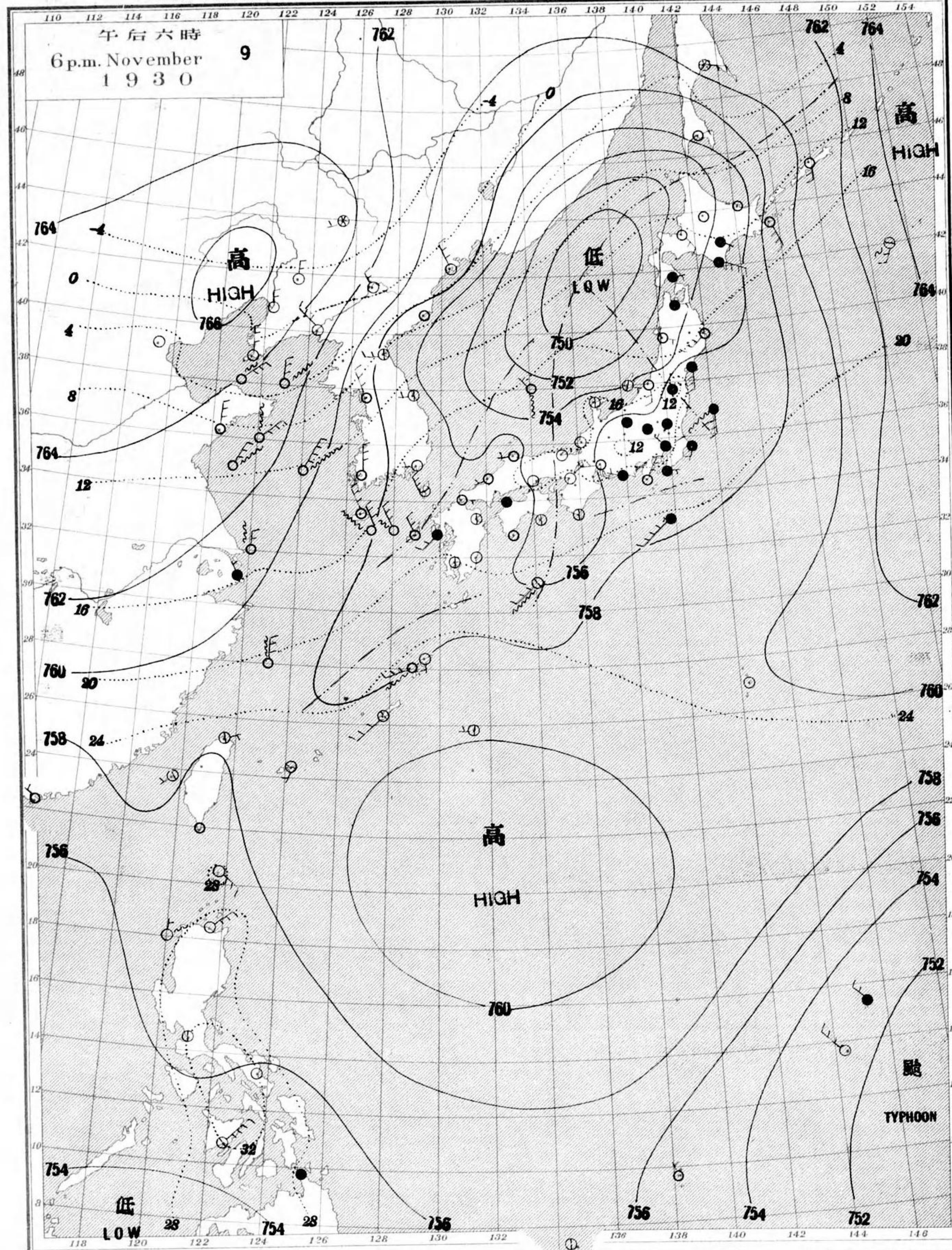
THE CENTRAL METEOROLOGICAL OBSERVATORY OF JAPAN. TOKYO.



天氣豫報		WEATHER FORECASTS	
第一區 南乃至西風	晴	I S-W	fair
第二區 北乃至西風	天氣良好	II N-W	improving
第三區 全	全	III N-W	improving
第四區 全	雲少雨	IV N-W	cloudy with some rain
第五區 全	雨後天氣良好	V N-W	rainy, improving later
第六區 南乃至西風	晴後天氣良好	VI S-W	fair, changeable later
第七區 北乃至東風	雲少雨	VII N-E	cloudy with some rain
第八區 南乃至東風	雲後天氣良好	VIII S-E	cloudy, changeable later
第九區 全	天氣良好	IX S-E	changeable

天氣概況		東京豫報 TOKYO.	
九州/南西/海上ハトクシセカ〇低気壓ガ經過シテ其ノ附近ノ風ハ強カラス。雨ハ九州/西國ニ降リ。次第ニ京阪地方ニ及ビ居リマス。東海道/関東方面ニ曇リ。時々小雨ガ降ル。豫メテ又氣ヲ入。福井/松本/福島ノ北ハハッキリ上テ天氣デスカ。秋田/大ハ雨カ降リ。居リマス。高気壓ハ北海道/東ノ海上デセカ八程。示シ。中華民国ノ北極ニモ七五八程。位ノ弱イ低気壓ガアリ。東ノ海上ニ進ム。温度ハ一般ニ九州方面ハ三度カ五度。関東一帯ニ程平年同ノ高クナリ。マシカ。北。北海道方面ハ一度カ五度程低ク居リマス。		今晚ハ北東ノ風。雨。明日ハ北寄リノ風。雲少雨。後天氣次第ニ良クナル。	

天氣圖
WEATHER CHART.
THE CENTRAL METEOROLOGICAL OBSERVATORY OF JAPAN, TOKYO.



等壓線 Isobaric line	○ 快晴 Clear	⊗ 雪 Snow	○ 軟風 Light Wind 2-4	烈風 Strong Gale 10-15	颶風 Hurricane 29-35 m.p.s.
等溫線 Isothermal line	⊙ 晴 Fair	⊙ 霧 Fog	○ 和風 Moderate Wind 4-6	疾風 Strong Wind 15-20	強風 Gale 20-25
不連續線 Line of Discontinuity	⊙ 曇 Cloudy	⊙ 雷雨 Thunder-storm	○ 疾風 Strong Wind 6-10	強風 Gale 25-29	強風 Gale 35-40
	● 雨 Rain	⊙ 濃煙霧 Thick haze	○ 強風 Gale 10-15	強風 Gale 25-29	強風 Gale 40 <

波模樣 Sea Disturbance; 無記號海面平滑 Absence of symbol means dead calm; 海面穏和 Smooth sea; 浪少 Slight swell; 浪可 Moderate; 浪稍高 Rough; 浪甚高 Very high; 怒濤 Phenomenal; 方向のウツリは浪の来り方向 Direction shows whence swell or roller comes.

明治廿七年三月七日第三種郵便物認可
昭和五年十一月十日發行

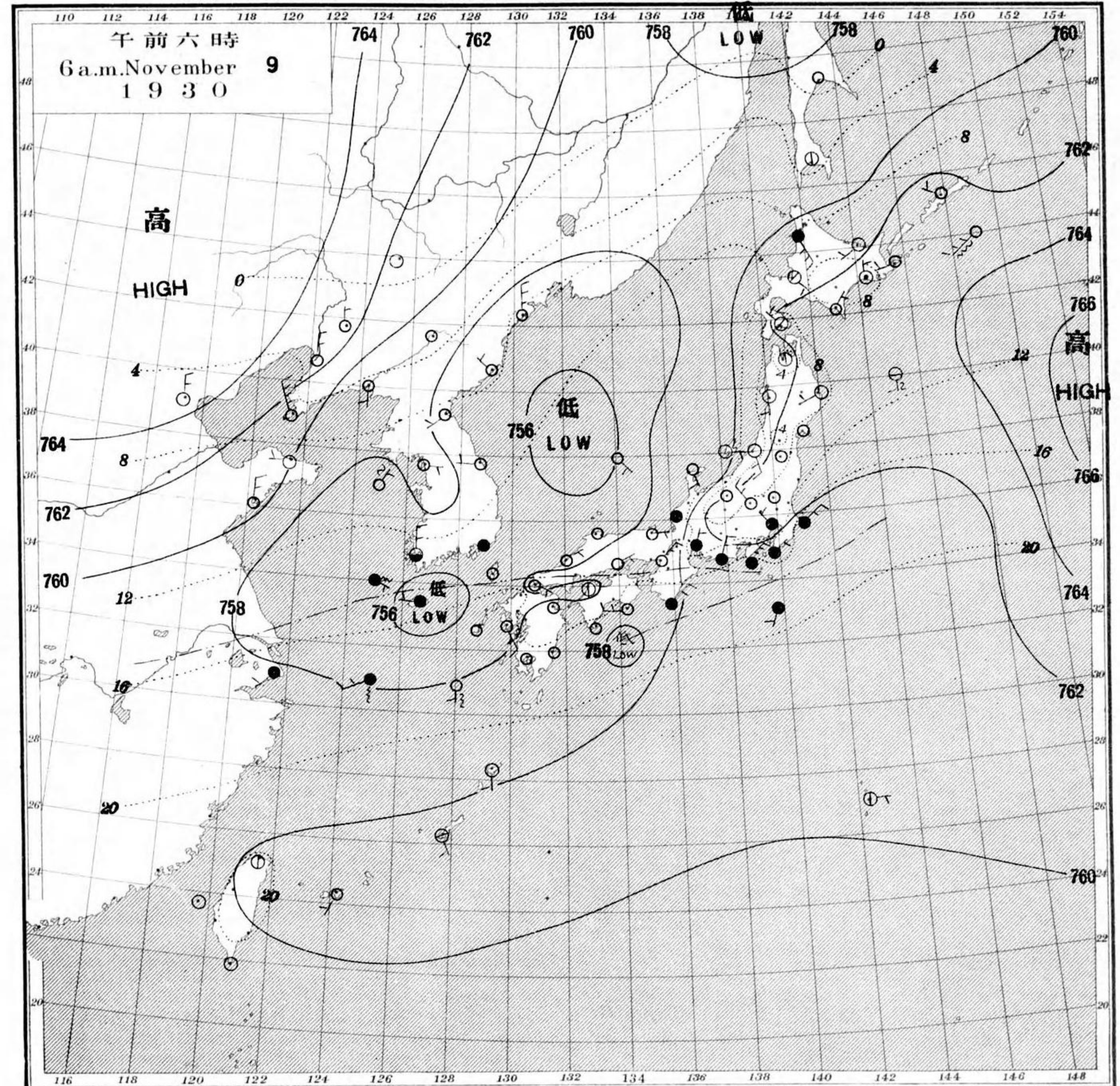
發行人 發行所
東京市麹町區竹平町貳番地

中央氣象臺

東京市麹町區飯田町六丁目貳拾壹番地
印刷販賣者 清華堂 山田忠義

電話九段一八四四番
定價郵稅共壹角五錢

天氣圖
WEATHER CHART.
THE CENTRAL METEOROLOGICAL OBSERVATORY OF JAPAN, TOKYO.



天氣圖第一號

天氣豫報

第一區	北乃至西風	雲少雨
第二區	全	天氣良
第三區	全	全
第四區	全	雲少雨
第五區	北乃至東風	全
第六區	北乃至西風	全
第七區	北乃至東風	雨
第八區	全	雨所々雪
第九區	北乃至西風	雪所々雨

WEATHER FORECASTS

I	N-W	cloudy with some rain
II	N-W	improving
III	N-W	improving
IV	N-W	cloudy with some rain
V	N-E	cloudy with some rain
VI	N-W	cloudy with some rain
VII	N-E	rainy
VIII	N-E	rainy, snowy at places
IX	N-W	snowy, rainy at places



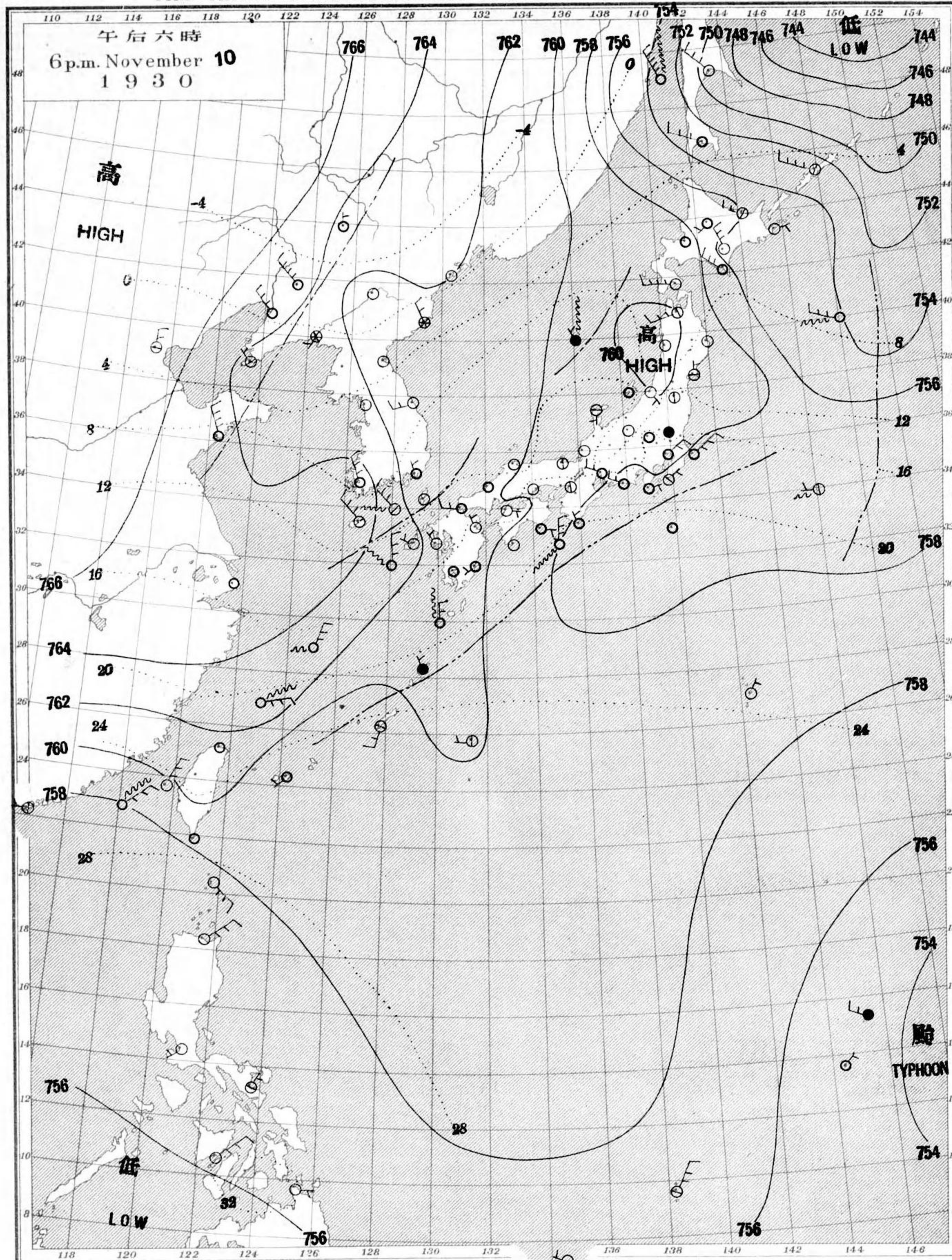
天氣概況

今朝雨、朝晴、福井以東水産、区域=降つて居る原力
ツツハ、雲片が昨日中=百五十九粒即ち平均二石八斗四升降
リマシタ、モウ止ミマシタ、低氣壓ハ、オホシテ、雨=取リ残シテ
マシタ、附近ノ日本海、四都府、南海上等=ハ、今度ノ
雨ハ、格ナリ奇態ニ、低氣壓ハ、食ヒ通ツテ、早過ガリ、通過ガリ
色ニ細カシク、支那ノ東シテ、居ル、原因ノ、今ハ、温度ハ、
一般ニ、高ツテ、平均ヨリ、二、三度、高ク、四、五度、程昇ツテ、居ル、殊ニ、北
海道各地ハ、急ニ、暖カツテ、旭川、根室等ハ、十一度ヲ、越シ、平均ヨ
リ、約十度モ、高ク、ツツテ、居ル、高氣壓ハ、中華國、北部、七、八
程、オホシテ、居ル、高ツテ、居ル。

東京豫報

TOKYO.
今晚、風弱、曇リ、時々少雨、温度和シ
明日、南寄、風、曇リ、時々少雨

天氣圖
WEATHER CHART.
THE CENTRAL METEOROLOGICAL OBSERVATORY OF JAPAN, TOKYO.



等壓線 Isobaric line
等溫線 Isothermal line
不連續線 Line of Discontinuity

快晴 Clear
晴 Fair
曇 Cloudy
雨 Rain
雪 Snow
霧 Fog
雷雨 Thunderstorm
濃煙霧 Thick haze

軟風 Light Wind 2-4 m.p.s.
和風 Moderate Wind 4-6 15-20 m.p.s.
疾風 Strong Wind 6-10 20-25 35-40
強風 Gale 10-15 25-20 40 <

烈風 Strong Gale
颶風 Hurricane

波模樣 Sea Disturbance; 無記號海面平滑 Absence of symbol means dead calm; 海面穏和 Smooth; 初潮 Swell; 浪小 Light swell; 浪可 Moderate; 浪高 Rough; 浪甚高 Very high; 怒濤 Phenomenal; 方向ハ示リ又ハ浪來ル方向 Direction shows whence swell or roller comes.

明治廿七年三月七日第三種郵便物認可
昭和五年十一月十一日發行

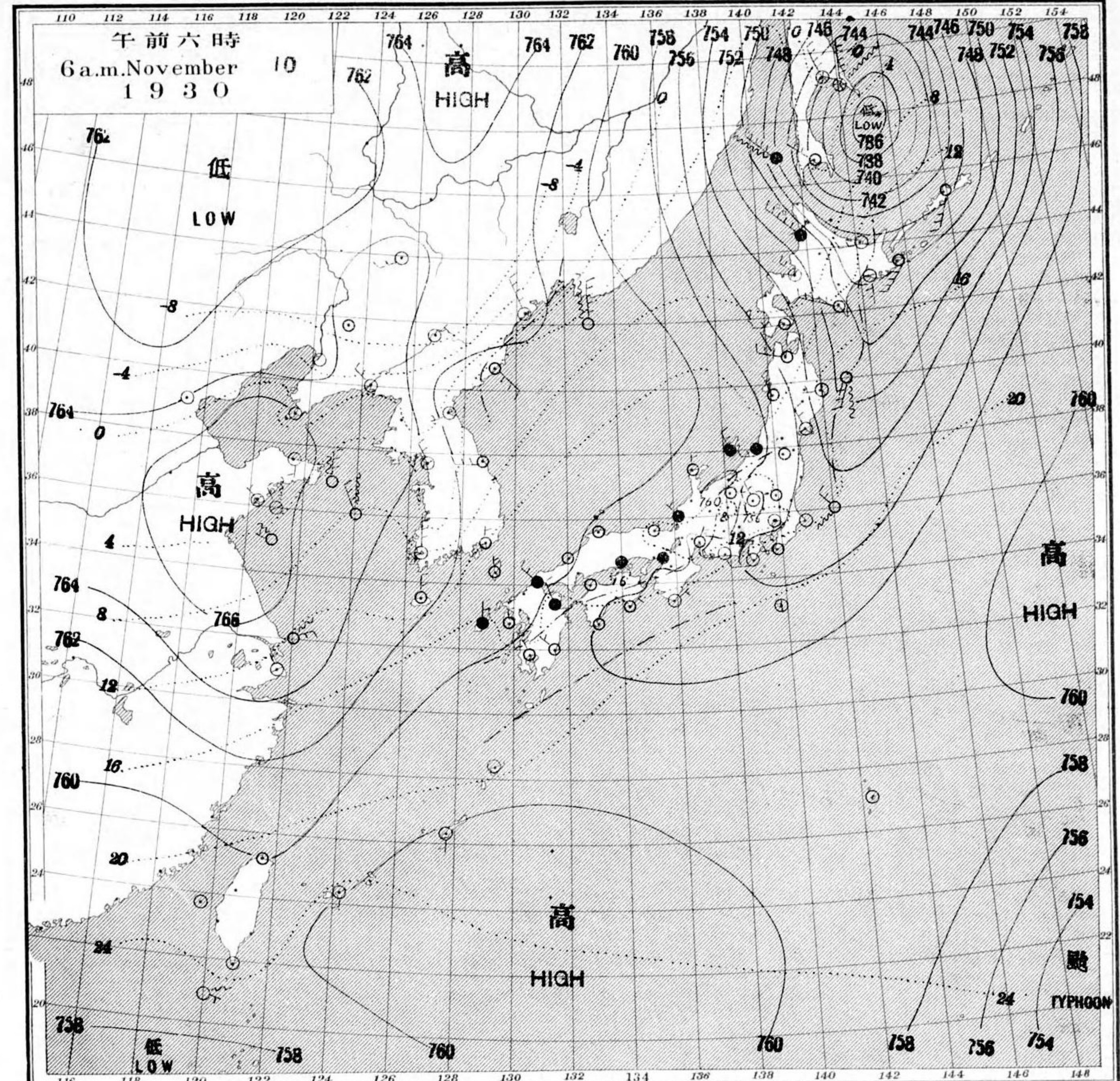
發行人 發行所
東京市麹町區竹牛町貳番地

中央氣象臺

東京市麹町區飯田町六丁目貳拾壹番地
印刷販賣者 清華堂 山田忠義

電話九段一八四四番
定價郵稅共壹拾金五錢

天氣圖
WEATHER CHART.
THE CENTRAL METEOROLOGICAL OBSERVATORY OF JAPAN, TOKYO.



天氣豫報		WEATHER FORECASTS	
第一區 北乃至東ノ風	曇	IN-E	cloudy
第二區 北乃至西ノ風	晴	II-N-W	fair
第三區 全	曇	III-N-W	fair
第四區 全	曇	IV-N-W	cloudy
第五區 全	晴	V-N-W	fair
第六區 全	曇少雨	VI-N-W	cloudy with some rain
第七區 全	晴	VII-N-W	fair
第八區 全	曇	VIII-N-W	fair
第九區 全	曇少雨又ハ少雪	IX-N-W	cloudy with some rain or snow

天氣概況
低氣壓ガ急ニ發達シテ大西ノ東ノ海上ニ七回ノ旋ルハ以テ降リ 附近五百里以內ノ風雨又ハ風雪中ナス。又不連續線ガアリ 其ノ爲メ 新潟ガ大坂 熊本ニ至ルマデ 驟雨ニナリタリ。本州中部附近ハ今朝ニ晨霧ガアリ 其ノ間ニ晴ルマデ。湿度ハ一般ニ平均ナリ。三度カラ馬イ所ノ十度以上ニ高スガ居リ。北海道ノ網走ガ十三度五分ノホリ。本州ノ北ノ特別ノ高温度ナス。高氣壓ハ七六六モト青島ノ附近ニアリ 割合ニ弱ク 次第ニ東ニ動クヲ豫ルナス。

東京豫報 TOKYO.
今晚ハ北西ノ風 晴リタリ 曇リナシ。明日ハ北西ノ風 天氣良シ。

暴風警報
第九區 風雨強カレシ 九日午後二時十分警式ス。第八區 風雨強カレシ 九日午後八時十分警式ス。

拾壹月九日午前六時各地觀測表
 OBSERVATIONS at 6a.m. (135° M.S.T.) November 9 1930

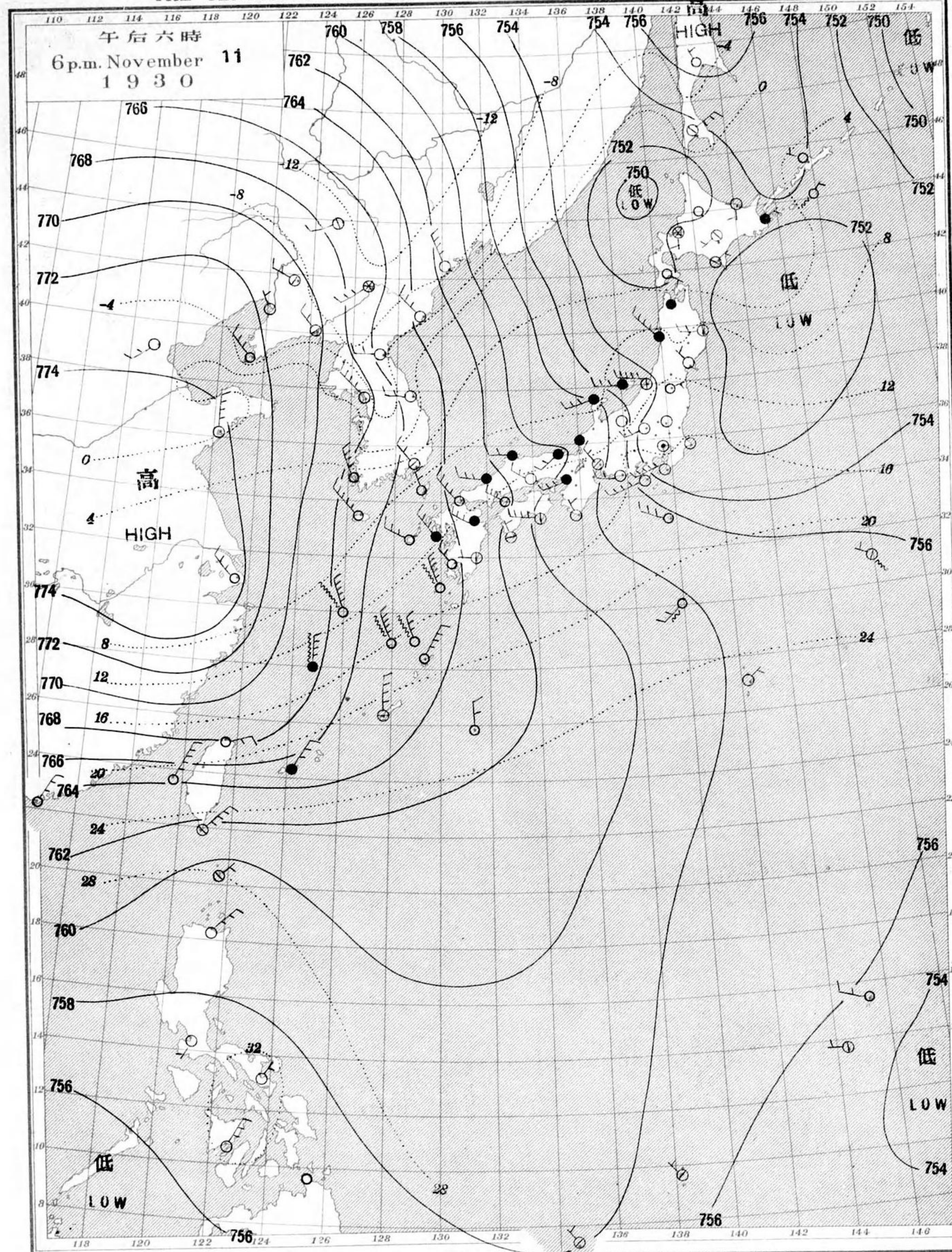
測候所	氣壓	氣溫	風向	風速	雲量	雲形	天氣	雨量	測候所	氣壓	氣溫	風向	風速	雲量	雲形	天氣	雨量	
STATIONS	Air Press. mm. 760+	Air Temp. °C	Wind Direc.	Vel. m.s.	Clouds Amt. Form	Weather	Precip. mm. (1)		STATIONS	Air Press. mm. 760+	Air Temp. °C	Wind Direc.	Vel. m.s.	Clouds Amt. Form	Weather	Precip. mm. (1)		
パラオ Palau	57.7	26.5	NW	2	6	K	bc	-	山形 Yamagata	63.3	1.6	-	1	10	S	f	-	
恒春 Kōsyun	59.7	21.7	-	1	1	SK	b	-	秋田 Akita	61.2	6.0	S	3	0	-	b	1	
臺南 Tainan	59.8	20.4	ENE	2	0	-	b	-	水戸 Mito	63.4	9.8	-	1	10	N	r	1	
澎湖 Hōko	59.8	21.7	-	0	0	-	b	-	小名濱 Onahama	63.1	9.7	N	2	10	S	c	-	
臺北 Taihoku	60.5	19.0	-	0	4	SK	bc	-	石巻 Isinomaki	63.5	8.1	-	1	10	SK	c	-	
石垣島 Isigakizima	60.6	24.6	SSW	3	10	SK	c	-	水澤 Midusawa	63.5	5.8	SW	2	10	C	f	-	
那覇 Naha	60.9	22.5	SSE	3	3	SK	bc	-	盛岡 Morioka	63.2	6.8	-	1	9	S	c	-	
名瀨 Naze	59.9	21.2	S	3	0	KC	b	3	宮古 Miyako	62.8	5.6	WSW	3	0	-	b	-	
鹿児島 Kagosima	58.6	17.0	-	1	10	N	c	6	青森 Aomori	61.7	3.4	-	1	6	CS	bc	-	
宮崎 Miyazaki	58.4	16.4	-	1	10	N	c	2	函館 Hakodate	62.6	5.5	NW	2	4	SK	bc	1	
熊本 Kumamoto	68.6	15.3	-	1	10	SK	c	-	壽都 Suttu	60.9	12.1	SSW	4	7	SK	bc	-	
清水 Simidu	58.2	17.0	-	0	10	SK	c	19	札幌 Sapporo	61.6	8.2	SE	3	7	SK	bc	-	
高知 Kōti	58.1	15.8	-	1	10	SK	c	13	利根 Haboro	60.6	8.0	SSE	6	10	N	r	33	
室戸 Muroto	58.2	18.3	W	4	10	N	c	155	和歌山 Asahigawa	60.7	11.1	S	4	10	N	c	-	
徳島 Tokushima	58.6	17.2	SSW	3	10	N	c	23	浦河 Urakawa	62.6	11.0	NNE	2	10	CS	c	-	
和歌山 Wakayama	58.3	14.8	ENE	2	10	SK	c	17	網走 Abasiri	61.1	8.2	SW	3	2	SK	b	-	
潮郡 Siomisaki	59.5	16.9	NE	4	10	N	c	45	釧路 Kusiro	62.7	0.8	N	2	10	S	f	-	
大分 Ōita	58.6	14.4	-	0	10	N	c	7	根室 Nemuro	62.9	11.2	WSW	3	10	SC	c	-	
松山 Matuyama	57.9	14.5	-	1	4	SK	bc	10	紗那 Syana	62.1	10.4	WNW	3	10	SK	c	-	
多度津 Tadotsu	58.3	15.7	SSE	2	10	N	c	5	大泊 Ootomari	59.3	2.2	-	1	4	SC	bc	4	
廣島 Hiroshima	58.6	14.2	-	1	10	SK	c	2	敷香 Sikka	59.6	-2.9	-	0	10	S	r	22	
岡山 Okayama	58.3	15.4	ENE	2	10	SK	c	9	釜山 Husan	57.7	14.0	-	1	10	N	r	1	
神戸 Kōbe	58.9	15.5	ENE	11	10	SK	c	14	濟州島 Saisyūto	55.6	15.6	W	2	10	N	r	1	
大阪 Ōsaka	59.0	15.2	NE	4	10	SK	c	20	本浦 Moppo	57.1	12.2	N	4	10	KN	t	6	
京都 Kyōto	59.7	14.8	E	2	10	SK	c	19	仁川 Zinsen	58.3	9.5	E	2	10	KC	c	-	
京本 Yagi	59.4	14.4	-	1	10	SK	c	13	江陵 Kōryō	57.7	11.0	W	3	10	SK	c	-	
富江 Tomie	56.9	17.4	-	1	10	N	c	1	元山 Gensan	57.1	9.9	SW	2	9	SK	c	-	
長崎 Nagasaki	57.7	16.6	SSE	4	10	N	c	3	咸津 Zyōsin	57.0	7.8	NW	2	10	SK	c	-	
佐賀 Saga	54.5	15.0	-	0	10	N	f	8	雄基 Yūki	57.8	8.7	N	7	10	SC	c	-	
福岡 Fukuoka	57.6	16.2	SSE	2	10	SK	c	4	中江津 Tyūkotin	58.8	3.8	-	1	10	SK	c	1	
藤原 Hirahara	57.4	14.4	-	1	10	SK	c	1	龍岩浦 Ryūganpo	59.0	7.1	S	2	10	SK	c	-	
下関 Simonoseki	58.1	15.4	ESE	3	10	SK	c	1	大連 Dairen	60.9	5.1	NNW	10	10	CS	c	-	
濱田 Hamada	57.9	13.8	ENE	2	10	SK	c	-	營口 Yingkow	63.5	3.1	N	4	10	SK	c	-	
境 Sakai	57.4	14.9	-	0	10	SK	c	-	奉天 Mukden	63.1	1.6	N	2	10	SC	c	-	
宮津 Miyadu	58.0	15.5	E	3	8	SK	c	2	長春 Changchun	61.1	-3.3	-	0	0	S	b	-	
津 Tsu	61.0	13.2	N	3	10	N	r	19	天津 Tientsin	64.8	4.4	N	4	0	-	b	-	
岐阜 Gifu	61.6	12.0	-	1	10	N	r	7	青島 Tsingtau	60.1	10.7	N	4	10	KC	c	-	
名古屋 Nagoya	61.2	11.7	NNE	3	10	N	r	6	上海 Shanghai	58.2	17.1	SW	3	10	N	r	15	
瀬松 Hamamatu	61.0	13.2	NNE	5	10	SK	r	12	ラサライ Rasazima									
長野 Nagano	61.9	16.2	NE	6	10	N	r	9	大東島 Ōoagarizima	61.9	-	S	2	3	SK	bc	-	
沼津 Numazu	62.1	13.1	E	2	10	N	r	2	サイパン Saipan	54.5	25.3	SW	3	10	CS	c	-	
横濱 Yokohama	63.2	11.6	NNW	4	10	N	r	2	ポナペ Ponape	57.1	27.9	SSE	4	10	CS	c	1	
東京 Tōkyō	63.3	11.5	NW	2	10	N	r	-	船名 東經 北緯 氣壓 風向 風力 天氣									
熊谷 Kumagaya	63.5	10.7	-	1	10	SC	c	-	SHIP. E Long. N Lat. Air Pressure 700+ Wind (3) Direc. Force Weather									
布兵 Mera	61.8	15.2	NE	2	10	N	r	-	26thKyōdō m. 125 37 59.2 NNE 2 c									
鎌子 Tyōsi	61.9	17.3	NE	4	10	N	r	2	Ogasawara m. 128 31 57.9 S 2 c									
八丈島 Hatidōyōzima	61.3	19.9	SSW	3	10	N	r	16	NYK Nikkō m. 127 34 56.1 NE 5 r									
父島 Titizima	60.7	23.0	E	2	7	K	bc	1	Oozekikirin m. 142 39 60.5 WSW 2 b									
筑波山 Tukubasan	63.4	10.0	SE	3	10	N	r	-	Siragi m. 130 34 61.2 S 3 c									
高山 Takayama	63.5	5.0	-	0	10	N	r	2	Amakusa m. 134 38 55.1 SE 2 c									
飯田 Iida	63.0	8.8	-	1	10	N	r	4	Hikawa m. 149 44 65.0 SW 4 c									
熊本 Matumoto	64.5	4.4	-	0	10	N	r	-	Tokuzyu m. 129 35 57.9 N 1 r									
長野 Nagano	62.5	6.4	-	1	10	N	c	-	Paris m. 145 40 62.8 S 2 bc									
甲府 Kōfu	63.7	9.6	-	1	10	N	r	1	Hakusika m. 159 44 68.1 SW 2 bc									
前橋 Maebasi	63.2	10.4	NW	4	10	SK	c	-	16thKyōdō m. 121 36 59.2 NW 2 c									
足尾 Asio	64.0	7.4	-	0	10	SC	c	-	観測所 時刻 氣壓 風向 風力 氣温 天氣									
宇都宮 Utonomiya	63.2	8.3	-	1	9	SK	c	-	STATIONS Time Air Pressure 700+ Wind (3) Direc. Force Air Temp. Weather									
福島 Fukuushima	63.7	4.4	-	0	10	S	c	-	Hongkong 11 59.3 - 0 23 fair									
彦根 Hikone	59.9	12.7	NNE	3	10	SK	c	5	Manila 7 58.8 - 0 23 clear									
伊吹山 Ibukisan	58.9	7.3	SE	24	10	S	f	2	Appari 7 59.1 - 0 23 clear									
福井 Fukui	59.5	12.8	-	1	10	N	r	1	Legaspi 7 58.0 - 0 26 overcast									
金澤 Kanazawa	59.0	12.0	E	2	10	N	r	-	Hōlo 7 57.2 - 0 24 overcast									
輪島 Wajima	59.3	12.5	SSE	3	10	SC	c	-	Surigao 7 57.0 - 0 24 cloudy									
伏木 Husiki	59.8	8.9	-	0	10	SK	c	-	Yap 7 53.7 NNW 4 - cloudy									
高田 Takata	60.0	13.2	SSW	4	10	KC	c	-	Guam 7 58.8 SE 2 26 fair									
新潟 Niigata	60.2	9.2	SSE	4	2	C	b	-	観測所 時刻 氣壓 風向 風力 氣温 天氣									
相川 Aikawa	59.5	16.3	E	3	1	K	b	-	STATIONS Time Air Pressure 700+ Wind (3) Direc. Force Air Temp. Weather									

天氣 Weather 快晴 Clear 晴 Fair 曇 Cloudy 雨 Rain 雪 Snow 霧 Fog 雷雨 Thunderstorm 濃霧 Thick haze
 記號 Notation b bc c r s f t h

拾壹月八日午後六時各地觀測表
 OBSERVATIONS at 6p.m. (135° M.S.T.) November 8 1930

測候所	氣壓	氣溫	風向	風速	雲量	雲形	天氣	雨量	測候所	氣壓	氣溫	風向	風速	雲量	雲形	天氣	雨量	
STATIONS	Air Press. mm. 760+	Air Temp. °C	Wind Direc.	Vel. m.s.	Clouds Amt. Form	Weather	Precip. mm. (2)		STATIONS	Air Press. mm. 760+	Air Temp. °C	Wind Direc.	Vel. m.s.	Clouds Amt. Form	Weather	Precip. mm. (2)		
パラオ Palau	57.4	27.4	WNW	2	10	SC	c	-	仁川 Zinsen	61.5	12.5	-	1	10	SK	c	-	
恒春 Kōsyun	60.1	26.2	ENE	3	0	-	b	-	江陵 Kōryō	60.9	13.2	-	1	1	SK	b	-	
澎湖 Hōko	60.2	25.6	WNW	2	0	-	b	-	元山 Gensan	60.2	13.5	-	1	3	SK	bc	-	
臺北 Taihoku	60.1	25.5	NW	2	4	CS	bc	-	咸津 Zyōsin	58.7	12.1	-	0	10	SC	c	-	
石垣島 Isigakizima	61.1	25.7	-	1	0	-	b	-	雄基 Yūki	58.6	9.3	-	1	10	SC	c	-	
那覇 Naha	61.7	23.6	SSW	3	2	SK	b	-	中江津 Tyūkotin	57.3	11.1	WSW	3	10	SK	c	-	
名瀨 Naze	61.2	22.8	SE	2	10	SK	c	-	龍岩浦 Ryūganpo	60.5	11.2	S	2	10	SK	c	-	
鹿児島 Kagosima	60.6	19.3	-	0	10	SK	c	-	大連 Dairen	60.5	11.6	S	2	10	CS	c	-	
宮崎 Miyazaki	59.8	19.2	-	1	10	SK	c	-	營口 Yingkow	60.0	10.3	-	1	10	SK	c	-	
熊本 Kumamoto	60.3	18.1	S	2	10	SK	c	-	奉天 Mukden	60.9	5.9	NNW	3	10	SK	c	-	
清水 Simidu	59.8	18.4	NE	5	10	N	r	15	長春 Changchun	60.0	0.4	-	1	10	SK	c	-	
高知 Kōti	60.8	16.5	WSW	2	10	SC	r	3	天津 Tientsin	59.8	10.6	-	1	7	CK	bc	-	
室戸 Muroto	60.7	15.8	E	5	10	N	r	66	青島 Tsingtau	59.0	13.6	SE	2	3	KC	bc	-	
和歌山 Wakayama	62.4	15.1	-	0	10	N	r	12	上海 Shanghai	58.2	17.2	-	0	10	N	r	3	
潮郡 Siomisaki	62.2	16.0	NE	7	10	N	r	-	ラサライ Rasazima									
大分 Ōita	60.6	16.3	-															

天氣圖
WEATHER CHART.
THE CENTRAL METEOROLOGICAL OBSERVATORY OF JAPAN, TOKYO.



明治廿七年三月七日第三種郵便物認可
昭和五年十一月十二日發行

發行人 發行所
東京市麹町區竹下町貳番地

中央氣象臺

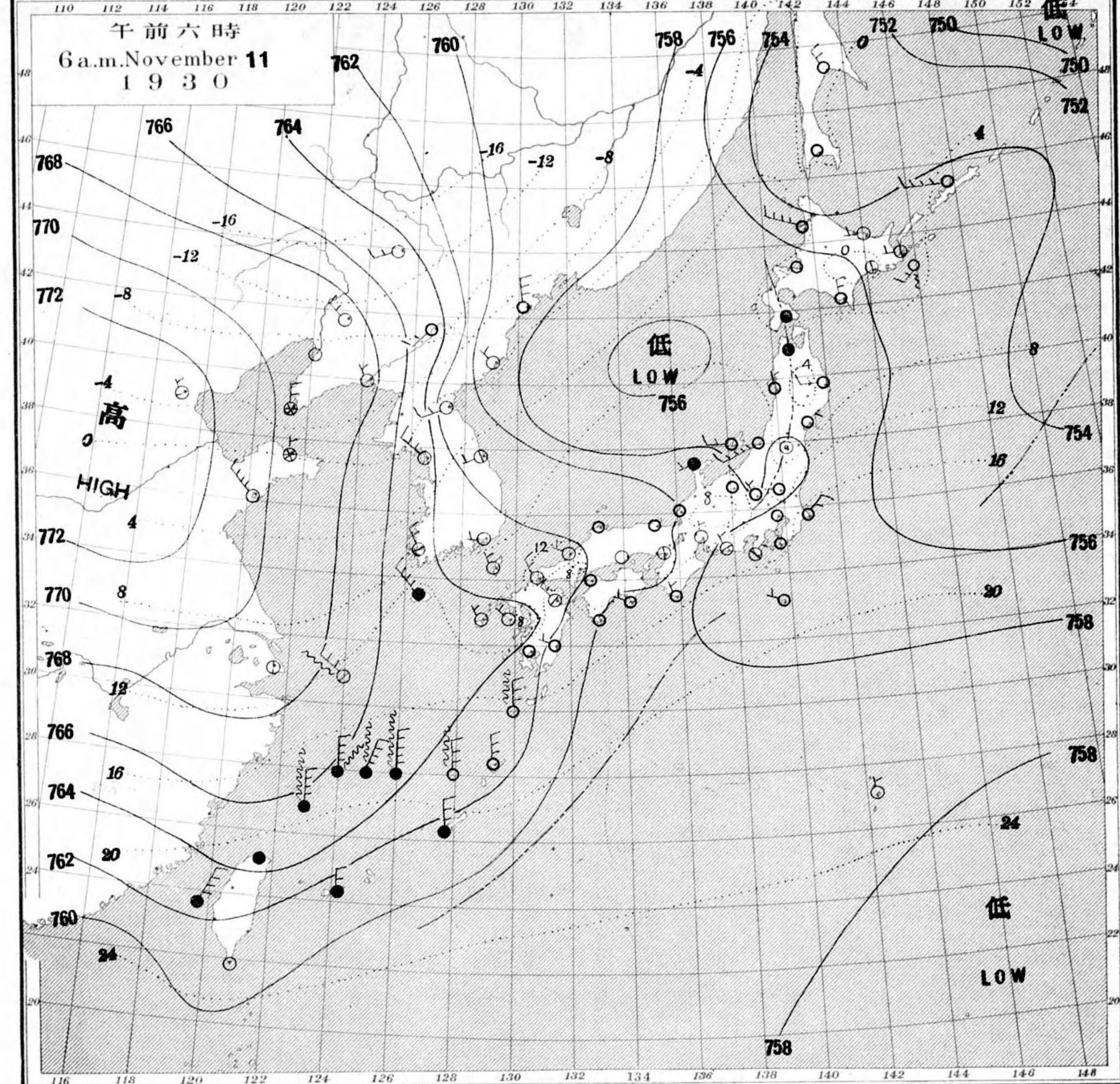
東京市麹町區飯田町六丁目貳拾壹番地
印刷販賣者 清華堂 山田忠義

電話九段一八四四番
(定價郵稅共壹拾金五錢)

等壓線 Isobaric line	○ 快晴 Clear	⊗ 雪 Snow	○ 軟風 Light Wind 2-4	⊗ 烈風 Strong Gale 颶風 Hurricane
等溫線 Isothermal line	○ 晴 Fair	⊗ 霧 Fog	○ 和風 Moderate Wind 4-6	⊗ 疾風 Strong Wind 6-10
不連續線 Line of Discontinuity	○ 曇 Cloudy	⊗ 雷雨 Thunder-storm	○ 疾風 Strong Wind 10-15	⊗ 強風 Gale 10-15
	● 雨 Rain	⊗ 濃霧 Thick haze	○ 強風 Gale 15-20	⊗ 強風 Gale 20-25
			○ 強風 Gale 20-25	⊗ 強風 Gale 25-29
			○ 強風 Gale 25-29	⊗ 強風 Gale 29-35
			○ 強風 Gale 29-35	⊗ 強風 Gale 35-40
			○ 強風 Gale 35-40	⊗ 強風 Gale 40 <

波/模樣 Sea-Disturbance; 無記號/海面平滑 Absence of symbol means dead calm; 海面穏加り/Smooth 浪少/Small Swell; 浪可/Moderate; 浪稍高/Rough; 浪甚高/Very high; 怒濤/Phenomenal; 方向/ウ/リ又/浪/來/方向 Direction shows whence swell or roller comes.

天氣圖
WEATHER CHART.
THE CENTRAL METEOROLOGICAL OBSERVATORY OF JAPAN, TOKYO.



天氣豫報

第一區北ノ東ノ風	曇少雨
第二區北ノ西ノ風	晴
第三區全	全
第四區全	曇少雨
第五區全	晴
第六區全	曇少雨又少雪
第七區全	晴
第八區全	全
第九區全	曇少雨又少雪

WEATHER FORECASTS

I N-E	cloudy with some rain
II N-W	fair
III N-W	fair
IV N-W	cloudy with some rain
V N-W	fair
VI N-W	cloudy with some rain or snow
VII N-W	fair
VIII N-W	fair
IX N-W	cloudy with some rain or snow

天氣概況

低氣壓ハ「カムツカ」方面ニ去リマシタガ其ノ餘波爲ニ關東カ北ハ所々曇リ中ニハ暴風雨ノ所アリマス。本州中部カ西ハ大体晴レ勝テマス。高氣壓ハ中華民國北部ニアルセビノ北ガ氣壓ハ昇ツテ居リマス。溫度ハ一般ニ著ク降リ始メ北海道ノ北ガ昨朝ニ北ニテ十度以上降ツタ事アリ其他一般ニ二、三度以上降リ、大体平均並ニナリマシタガ東京辺ハマダ五度以上高シキ居リマス。

東京豫報 TOKYO.

今晚ハ北寄リノ風 曇ツテ晴レリ。
明日ハ北西ノ風ガ天氣ハ良ナリ

暴風警報
第八、九區十日午後二時四十分警戒ヲ解ク

拾壹月 拾 日午前六時各地觀測表
OBSERVATIONS at 6a.m. (135° M.S.T.) November 10 1930

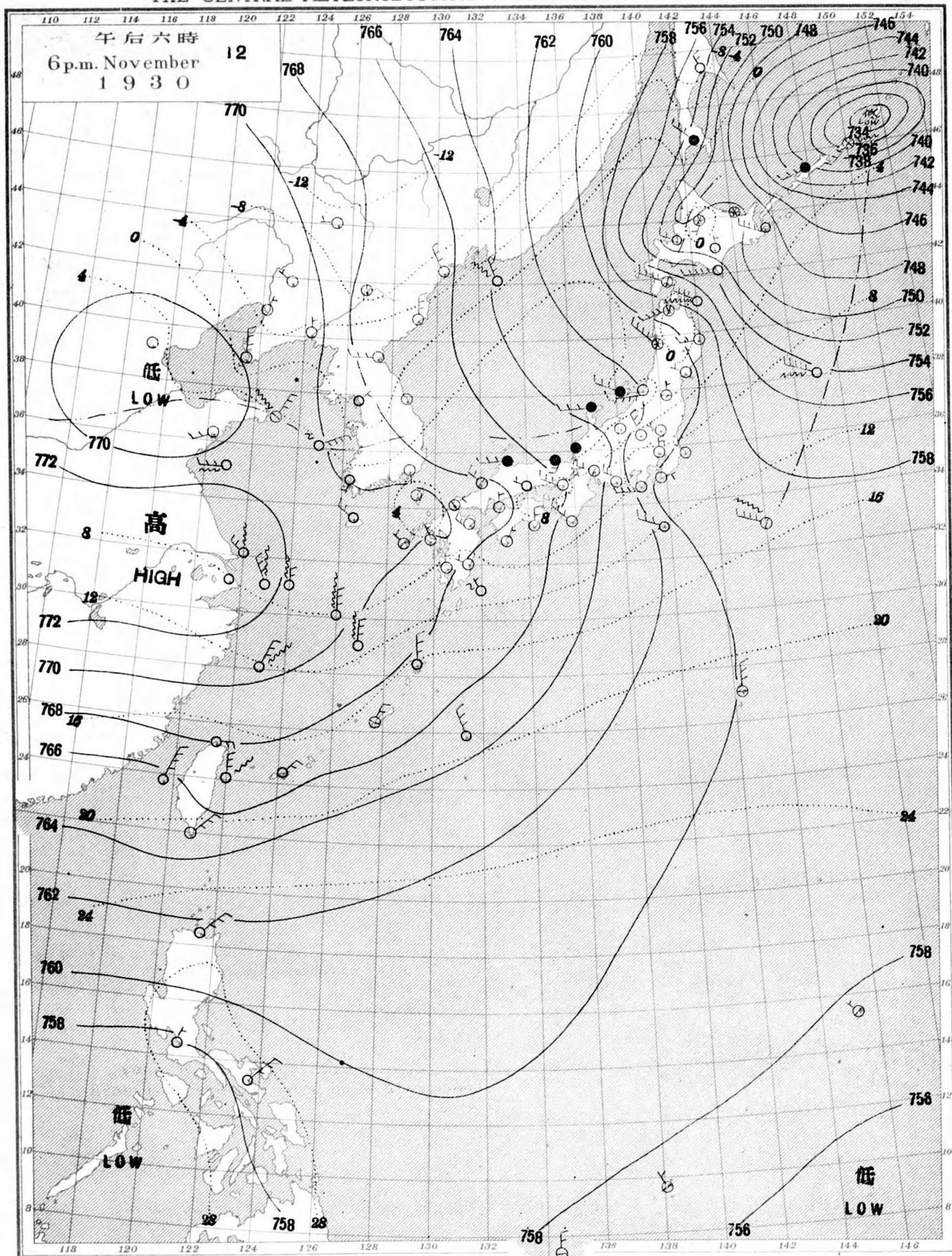
測候所 STATIONS	氣壓 Air Press. mm. 700+	氣溫 Air Temp. °C	風向		風速		雲量		雲形	天氣	雨量 Precip. mm. (1)
			Direc.	Vel.	Amt.	Form					
パラオ Palau	57.7	25.7	-	1	1	CS	bc	-	-	-	-
恒春 Kōsyun	59.2	22.8	-	0	2	KC	b	1	-	-	-
臺東 Taitō	59.8	22.0	NW	3	2	KC	b	1	-	-	-
臺南 Tainan	59.3	20.9	E	2	0	-	b	-	-	-	-
澎湖 Hōko	59.5	22.4	-	0	0	-	b	-	-	-	-
臺北 Taihoku	60.0	21.0	-	0	10	SK	c	-	-	-	-
石垣島 Isigakizima	59.9	22.3	S	3	1	K	b	-	-	-	-
那覇 Naha	60.1	22.7	S	2	1	SK	b	-	-	-	-
名瀬 Naze	59.4	19.8	-	1	0	SK	b	17	-	-	-
鹿兒島 Kagosima	59.1	17.0	NNW	2	10	SK	c	7	-	-	-
宮崎 Miyazaki	58.3	16.9	NW	2	10	SK	c	10	-	-	-
熊本 Kumamoto	60.3	15.0	NW	4	10	N	r	5	-	-	-
清水 Simidu	58.0	16.8	-	0	10	SK	c	2	-	-	-
高知 Kōchi	58.0	14.2	-	1	10	SK	c	2	-	-	-
室戸 Muroto	57.7	17.4	NE	2	10	SK	c	1	-	-	-
徳島 Tokushima	58.2	14.8	-	1	10	SK	c	5	-	-	-
和歌山 Wakayama	57.8	14.4	NNW	2	10	SK	c	2	-	-	-
潮郡 Siomisaki	56.8	18.0	NE	3	2	SK	b	3	-	-	-
大分 Ōita	59.7	16.4	NNW	7	10	N	r	3	-	-	-
松山 Matuyama	58.6	15.7	-	0	10	N	c	11	-	-	-
多度津 Tadotsu	58.6	16.5	N	2	10	N	r	7	-	-	-
廣島 Hiroshima	59.2	14.5	-	1	10	N	c	6	-	-	-
岡山 Okayama	58.4	13.8	-	0	10	N	r	2	-	-	-
神戸 Kōbe	58.0	15.7	NNW	2	10	SK	c	3	-	-	-
大阪 Ōsaka	58.2	13.6	-	1	10	N	r	6	-	-	-
京都 Kyōto	58.6	11.8	-	1	10	SK	c	6	-	-	-
八木 Yagi	59.0	12.5	-	0	10	S	f	3	-	-	-
富江 Tomie	61.0	16.3	N	4	10	N	r	8	-	-	-
長崎 Nagasaki	60.4	14.5	N	5	10	N	c	8	-	-	-
佐賀 Saga	60.7	15.0	N	4	10	N	r	1	-	-	-
福岡 Fukuoka	61.7	14.6	N	2	10	N	r	19	-	-	-
嚴原 Ituhara	60.6	13.5	N	3	10	KC	c	18	-	-	-
下関 Simonoseki	60.8	15.6	NW	4	10	N	r	15	-	-	-
濱田 Hamada	60.3	14.8	-	1	10	N	c	17	-	-	-
境 Sakai	59.9	13.7	-	0	10	N	c	7	-	-	-
宮津 Miyadu	58.5	14.6	-	1	10	N	r	5	-	-	-
津 Tu	58.0	11.6	-	1	8	KC	c	4	-	-	-
岐阜 Gifu	57.2	11.2	-	1	10	SK	f	8	-	-	-
名古屋 Nagoya	57.4	11.9	NNE	3	8	KC	c	7	-	-	-
濱松 Hamamatu	56.2	14.0	W	4	0	-	b	2	-	-	-
長津呂 Nagaturo	55.9	17.9	W	4	2	KC	b	8	-	-	-
沼津 Numadu	55.8	12.8	-	1	3	CK	bc	15	-	-	-
横濱 Yokohama	56.0	14.0	WSW	3	10	C	f	4	-	-	-
東京 Tōkyō	56.3	11.8	-	1	10	S	f	2	-	-	-
熊谷 Kumagaya	56.5	7.6	-	0	10	S	f	2	-	-	-
布良 Mera	55.7	18.9	W	3	10	N	c	8	-	-	-
鏡子 Tyōsi	55.5	13.6	-	1	0	SK	b	35	-	-	-
八丈島 Hatidōzima	57.2	20.6	-	1	4	S	bc	3	-	-	-
父島 Titizima	59.4	20.8	-	2	1	K	b	4	-	-	-
筑波山 Tukubasan	56.2	14.3	W	1	3	KC	bc	-	-	-	-
高山 Takayama	59.4	8.9	-	0	10	S	f	8	-	-	-
飯田 Iida	58.8	8.8	-	0	10	S	f	21	-	-	-
松本 Matsumoto	59.3	7.7	-	0	10	S	f	7	-	-	-
長野 Nagano	58.0	11.2	E	3	10	N	c	9	-	-	-
甲府 Kōfu	57.7	11.6	-	0	10	N	r	10	-	-	-
前橋 Maebasi	55.8	12.8	NNW	5	0	SK	b	3	-	-	-
足尾 Asio	57.8	6.8	-	0	1	C	b	3	-	-	-
宇都宮 Utsunomiya	56.1	13.3	-	0	10	S	c	4	-	-	-
麻島 Hukusima	56.4	15.0	NW	2	10	N	c	4	-	-	-
彦根 Hikone	58.1	13.4	-	1	10	SK	c	4	-	-	-
伊吹山 Ibukisan	58.0	8.8	NW	13	10	S	f	8	-	-	-
福井 Fukui	59.1	13.7	NW	3	10	N	r	17	-	-	-
金澤 Kanazawa	59.4	12.7	-	1	10	N	r	8	-	-	-
輪島 Wazima	59.8	13.5	N	3	10	N	c	4	-	-	-
伏木 Husiki	60.3	12.4	-	0	10	N	r	4	-	-	-
高田 Takata	60.0	12.5	SW	2	10	N	r	8	-	-	-
新潟 Niigata	59.1	13.3	W	4	10	N	r	11	-	-	-
相川 Aikawa	59.0	13.2	NNW	4	10	N	r	2	-	-	-

拾壹月 九 日午后六時各地觀測表
OBSERVATIONS at 6p.m. (135° M.S.T.) November 9 1930

測候所 STATIONS	氣壓 Air Press. mm. 700+	氣溫 Air Temp. °C	風向		風速		雲量		雲形	天氣	雨量 Precip. mm. (2)
			Direc.	Vel.	Amt.	Form					
パラオ Palau	56.8	27.3	-	1	3	C	bc	-	-	-	-
恒春 Kōsyun	57.7	27.8	-	1	3	C	bc	-	-	-	-
澎湖 Hōko	58.2	26.8	SW	2	6	CS	bc	-	-	-	-
臺北 Taihoku	58.1	26.4	ENE	3	4	SK	bc	-	-	-	-
石垣島 Isigakizima	59.1	26.4	SSW	3	4	SK	bc	-	-	-	-
那覇 Naha	59.1	24.6	SW	6	3	SK	bc	-	-	-	-
名瀬 Naze	58.0	25.4	S	2	0	SK	b	-	-	-	-
鹿兒島 Kagosima	57.2	21.1	-	1	7	SK	bc	4	-	-	-
宮崎 Miyazaki	56.5	19.6	-	1	1	N	b	9	-	-	-
熊本 Kumamoto	57.1	18.1	-	1	10	SK	c	3	-	-	-
清水 Simidu	56.7	19.8	-	0	9	N	c	5	-	-	-
高知 Kōchi	56.5	16.8	-	1	1	SC	b	2	-	-	-
室戸 Muroto	55.7	18.1	-	1	7	CK	bc	1	-	-	-
和歌山 Wakayama	55.3	16.8	ENE	2	0	-	b	2	-	-	-
潮郡 Siomisaki	54.7	18.8	-	1	6	SK	bc	2	-	-	-
大分 Ōita	56.7	17.2	-	0	6	SK	bc	3	-	-	-
松山 Matuyama	57.2	15.7	-	1	3	CK	r	9	-	-	-
多度津 Tadotsu	56.1	16.2	-	1	0	KC	b	6	-	-	-
廣島 Hiroshima	57.7	16.9	-	1	10	SK	c	2	-	-	-
岡山 Okayama	54.6	15.9	-	1	0	-	b	-	-	-	-
大阪 Ōsaka	55.6	16.9	-	1	0	-	b	2	-	-	-
富江 Tomie	57.4	18.9	NNW	5	9	SK	c	2	-	-	-
長崎 Nagasaki	56.9	19.3	SW	4	10	N	r	2	-	-	-
福岡 Fukuoka	57.0	17.6	-	1	10	N	r	1	-	-	-
嚴原 Ituhara	56.9	16.8	NNW	7	7	N	bc	-	-	-	-
下関 Simonoseki	57.3	16.4	E	2	10	SK	c	-	-	-	-
濱田 Hamada	57.6	19.5	WSW	3	10	N	c	2	-	-	-
境 Sakai	56.4	18.6	W	3	10	N	c	-	-	-	-
宮津 Miyadu	54.0	15.8	-	1	0	SK	b	1	-	-	-
名古屋 Nagoya	56.7	14.7	W	5	10	N	c	2	-	-	-
濱松 Hamamatu	57.2	17.0	WNW	2	10	N	r	1	-	-	-
長津呂 Nagaturo	56.6	17.4	NNE	6	10	KN	c	2	-	-	-
横濱 Yokohama	56.9	14.1	ESE	2	10	N	r	6	-	-	-
東京 Tōkyō	57.1	14.8	NW	2	10	N	r	1	-	-	-
布良 Mera	56.6	17.4	E	2	10	N	r	5	-	-	-
鏡子 Tyōsi	56.9	16.6	SSW	2	10	N	r	7	-	-	-
八丈島 Hatidōzima	57.7	20.1	SW	10	10	N	r	1	-	-	-
父島 Titizima	60.1	23.7	-	1	1	K	b	1	-	-	-
筑波山 Tukubasan	57.3	12.3	-	1	10	N	r	1	-	-	-
高山 Takayama	57.1	13.1	-	1	9	N	c	6	-	-	-
長野 Nagano	56.2	13.0	-	1	10	N	r	5	-	-	-
甲府 Kōfu	57.8	12.0	-	1	10	N	r	4	-	-	-
前橋 Maebasi	57.4	13.5	-	1	10	N	r	1	-	-	-
宇都宮 Utsunomiya	56.8	14.6	-	0	10	N	r	1	-	-	-
麻島 Hukusima	56.8	11.6	-	1	10	N	r	1	-	-	-
伊吹山 Ibukisan	57.2	9.2	W	7	6	S	bc	5	-	-	-
福井 Fukui	55.7	16.1	-	1	0	-	b	11	-	-	-
輪島 Wazima	54.2	14.8	-	1	4	SK	bc	-	-	-	-
新潟 Niigata	54.6	16.7	S	4	10	N	c	-	-	-	-
相川 Aikawa	54.0	19.4	ESE	3	7	SK	bc	-	-	-	-
秋田 Akita	53.5	15.5	ESE	2	10	N	c	-	-	-	-
石巻 Isinomaki	56.1	16.4	S	6	10	N	r	6	-	-	-
盛岡 Morioka	54.9	13.2	SSE	6	10	S	c	2	-	-	-
宮古 Miyako	55.0	16.5	SW	9	10	SK	c	5	-	-	-
青森 Aomori	53.4	12.8	E								

天氣圖
WEATHER CHART.

THE CENTRAL METEOROLOGICAL OBSERVATORY OF JAPAN. TOKYO.



等壓線 Isobaric line
等溫線 Isothermal line
不連續線 Discontinuity

快晴 Clear
晴 Fair
曇 Cloudy
雨 Rain
雪 Snow
霧 Fog
雷雨 Thunder storm
濃霧 Thick haze

軟風 Light Wind 2-4
和風 Moderate Wind 4-6
疾風 Strong Wind 6-10
強風 Gale 10-15

烈風 Strong Gale 15-20
颶風 Hurricane 20-25
25-29
29-35 m.p.s.
35-40
40 <

波模樣 Sea Disturbance; 無記號 Absence of symbol means dead calm; 海面穏好 Smooth; 波初起 Swell; 浪少 Little; 浪可 Moderate; 浪稍高 Rough; 浪甚高 Very high; 浪怒 Phenomenal; 方向の示すは 浪の來る方向 Direction shows whence swell or roller comes.

明治廿七年三月七日第三種郵便物認可
昭和五年十一月十三日發行

發行所
東京市麹町區竹下町貳番地

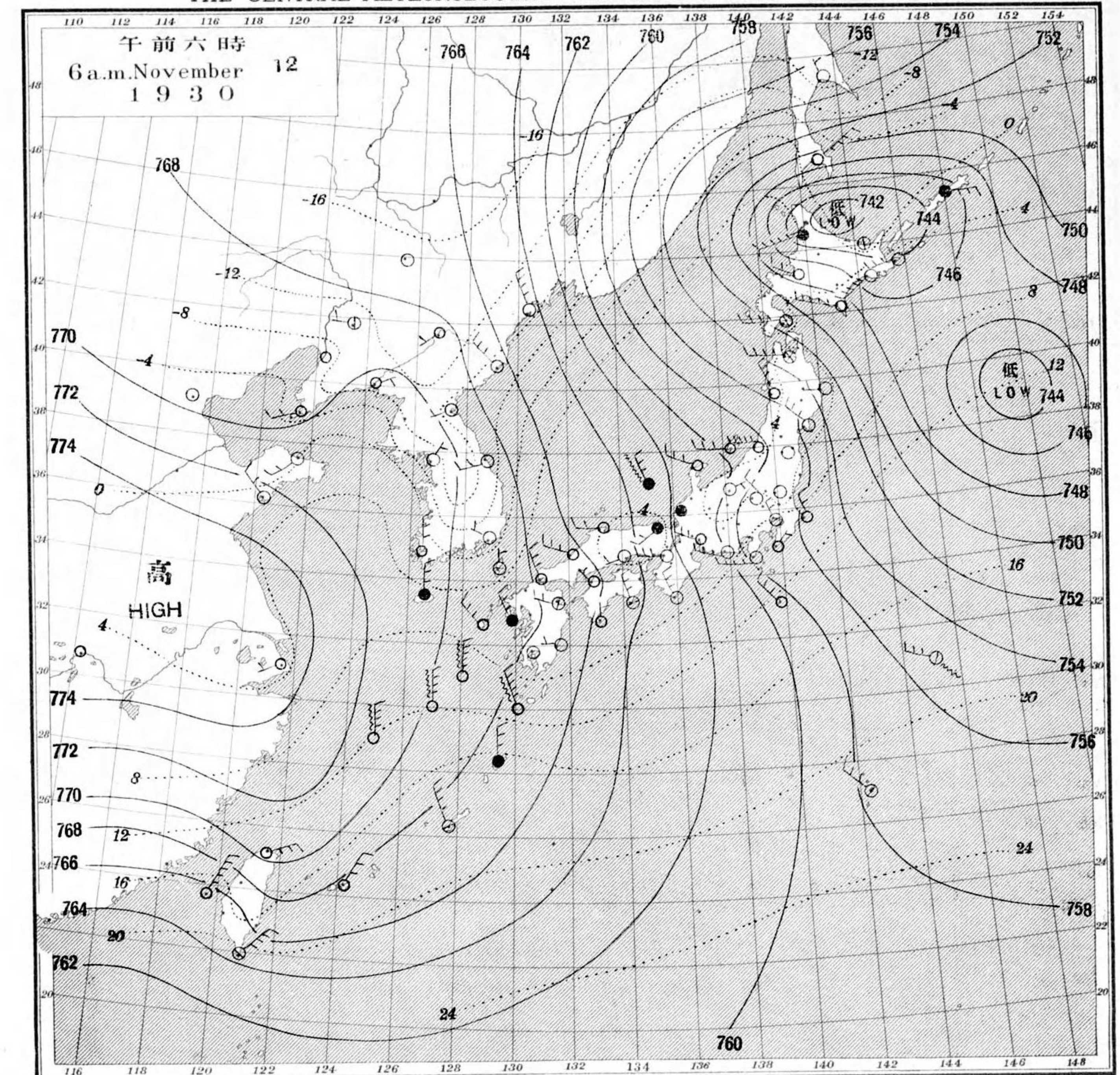
中央氣象臺

東京市麹町區飯田町六丁目貳拾壹番地
印刷販賣者 諸華堂 山田忠義

電話九段一八四四番
定價郵稅共壹拾五錢

天氣圖
WEATHER CHART.

THE CENTRAL METEOROLOGICAL OBSERVATORY OF JAPAN. TOKYO.



天氣豫報		WEATHER FORECASTS	
第一區 北乃至東ノ風 曇少雨	I N-E cloudy with some rain		
第二區 北乃至西ノ風 晴	II N-W fair		
第三區 全 曇	III N-W fair		
第四區 全 曇少雨	IV N-W cloudy with some rain		
第五區 全 晴	V N-W fair		
第六區 全 曇少雨又少雪	VI N-W cloudy with some rain or snow		
第七區 全 晴	VII N-W fair		
第八區 全 天氣良好	VIII N-W improving		
第九區 全 曇少雨又少雪	IX N-W cloudy with some rain or snow		
天氣概況		東京豫報 TOKYO.	
北海道ノ西ノ低氣壓が急ニ勢力ヲ増シ其附近ニ暴風羽北ノ部ニ過ルニ至ル風ニ雪ヲ交ヘ相立ニ荒ク居リ又高氣壓ハ七七五程ヲ中華民国中部ニアリ氣壓ハ既ニ下リ始メ其附近ノ風ハ北西ノ風ナルヲ東海東部ノ日本近海全部ニ西又ハ北西ノ強風又ハ烈風ガ吹キ東日本ノ天氣ガ悪シ雨又ハ雪ヲ降ジ表日本ハ一般ニ好天氣ヲス。溫度ハ再ビ下リ始メ平均ニ北ハ一二度低ク目下ニ北海道及東京附近ニハ少シ高クアリ又		今晚ノ北西ノ風天氣良シ溫度降ル明日ノ北西ノ風天氣良シ	
		暴風警報 第四六九巴風雨強ク又十一日午後八時十二分警戒又第四巴 十二日午前九時十五分警戒ヲ解ク	

拾壹月拾壹日午前六時各地觀測表
OBSERVATIONS at 6a.m. (135° M.S.T.) November 11 1930

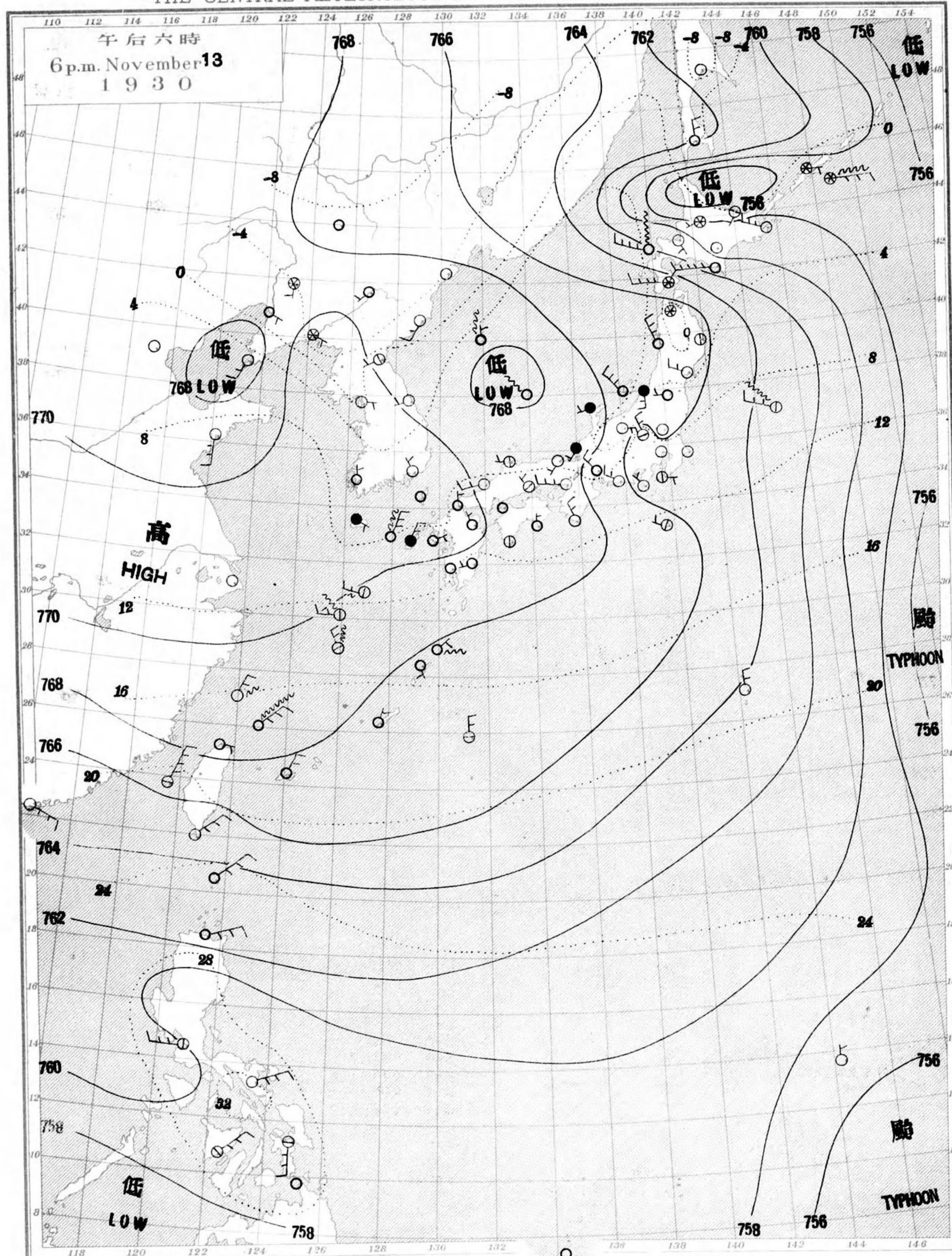
測候所 STATIONS	氣壓 Air Press. mm. 760+	氣溫 Air Temp. °C	風向風速			雲量 Clouds	雲形 Form	天氣 Weather	雨量 Precip. mm. (1)	測候所 STATIONS	氣壓 Air Press. mm. 760+	氣溫 Air Temp. °C	風向風速			雲量 Clouds	雲形 Form	天氣 Weather	雨量 Precip. mm. (1)
			Dir.	Vel.	M.S.								Dir.	Vel.	M.S.				
パラオ Palau	57.4	26.9	WNW	2	8	CS	bc	-	山形 Yamagata	57.3	4.5	SW	2	3	N	c	-		
恒春 Kōsyun	31.0	22.5	-	0	0	-	b	c	秋田 Akita	56.3	6.2	N	2	10	N	c	c	-	
臺南 Tainan	61.9	23.6	-	1	10	SK	c	2	水戸 Mito	57.9	11.9	NNW	2	10	S	c	-	-	
澎湖 Hōko	61.5	21.4	N	4	0	-	b	-	小名濱 Onahama	58.1	12.2	N	2	10	S	c	c	-	
臺北 Taihoku	64.4	20.5	NNE	10	10	N	r	r	石巻 Isinomaki	57.7	4.5	NE	2	9	CK	c	-		
石垣島 Isigakizima	61.5	23.3	-	1	10	N	r	r	水津 Midusawa	57.8	2.1	-	0	10	SK	c	c	-	
那覇 Naha	60.9	20.9	N	9	10	N	r	r	盛岡 Morioka	57.3	2.6	-	1	10	S	c	c	-	
名瀬 Naze	62.2	19.6	N	6	10	SK	c	6	宮古 Miyako	56.9	4.2	W	4	8	SK	c	c	-	
鹿児島 Kagosima	63.0	12.4	-	1	10	SK	c	-	青森 Aomori	57.3	5.6	-	0	10	N	r	r	1	
									鹿角 Hakodate	57.3	3.8	-	1	10	N	r	r	1	
宮崎 Miyazaki	61.7	13.8	WNW	3	10	SK	c	3	壽都 Suttu	57.1	2.2	SSE	4	10	N	r	r	1	
熊本 Kumamoto	64.1	7.6	-	1	7	CK	bc	4	札幌 Sapporo	56.6	3.4	SW	3	10	CK	c	c	-	
清水 Simidu	60.0	12.5	-	1	10	SK	c	1	札幌 Haboro	55.8	5.3	WNW	11	10	N	c	c	2	
高知 Kōchi	59.9	10.5	-	1	2	SK	b	1	旭川 Asahigawa	55.6	2.3	-	1	10	N	c	c	2	
室戸 Muroto	59.5	15.2	WNW	3	10	CK	c	1	浦河 Urakawa	57.2	3.7	N	-	10	SK	c	-	-	
徳島 Tokushima	61.2	11.4	NW	3	9	SK	c	1	帯広 Obihiro	56.9	-1.0	-	1	10	SC	c	-	-	
和歌山 Wakayama	60.7	10.2	-	1	8	CK	c	1	網走 Abasiri	55.0	1.6	W	3	2	SK	b	-	-	
潮郡 Siomisaki	58.8	15.3	NNW	2	10	SK	c	-	釧路 Kusiro	55.9	-1.2	-	1	7	CK	bc	-	-	
大分 Ōita	63.1	12.3	NW	5	7	SK	bc	3	根室 Nemuro	55.6	0.8	W	2	7	CK	bc	-	-	
松山 Matuyama	61.7	10.0	-	1	10	SK	c	7	砂那 Syana	54.7	5.6	W	11	10	SK	c	2		
多度津 Tadotu	61.5	14.9	WNW	7	10	SK	c	4	大泊 Ootomari	53.9	-1.8	-	1	10	S	c	-	-	
廣島 Hiroshima	62.4	7.0	-	1	1	SK	b	1	敷香 Sikka	54.4	-3.9	NNW	4	8	SK	c	-	-	
岡山 Okayama	61.5	8.6	-	1	0	SK	b	2	釜山 Husan	63.0	7.1	W	3	0	K	b	-	-	
神戸 Kōbe	60.7	11.1	N	2	10	SK	c	1	濟州島 Saisyūto	64.2	12.5	NW	10	10	N	r	r	1	
大阪 Ōsaka	60.5	10.3	-	0	6	SK	bc	1	木浦 Moppo	64.7	7.9	NNW	5	6	CK	b	-	-	
京都 Kyōto	60.9	7.1	-	1	2	SK	b	-	下関 Simonoseki	64.1	1.3	NW	3	0	C	-	-	3	
八木 Yagi	60.5	10.3	-	1	0	SK	bc	-	仁川 Zinsen	61.3	4.5	WSW	3	3	CS	bc	-	-	
富江 Tomie	64.6	11.9	NNW	3	0	C	b	-	江陵 Kōryō	61.4	1.0	WSW	4	1	SK	b	-	-	
長崎 Nagasaki	64.1	10.8	NW	2	1	SK	b	2	元山 Gensan	58.1	-0.5	NW	2	1	SK	b	-	-	
佐賀 Saga	63.7	8.0	-	0	2	SK	b	2	釜津 Zyōsin	58.5	-2.3	N	5	10	C	c	-	-	
福岡 Fukuoka	65.6	11.2	NW	2	0	K	b	2	中江津 Tyūkotin	64.5	-3.2	SW	3	8	KN	c	-	-	
嚴原 Ihuhara	63.5	10.0	RNW	3	0	-	b	-	龍岩浦 Ryūganpo	63.2	-7.2	NNW	3	0	-	b	-	3	
下関 Simonoseki	63.3	12.4	RNW	4	0	SK	b	-	大連 Dairen	69.8	-6.3	N	4	10	N	s	-	3	
濱田 Hamada	62.7	12.9	NNW	0	0	SK	c	-	營口 Yingkow	69.4	-7.9	-	1	0	-	b	-	-	
境 Sakai	61.7	9.5	-	0	9	CK	c	-	奉天 Mukden	68.6	-9.5	NW	4	0	-	b	-	-	
宮津 Miyadu	60.3	8.4	-	1	10	CK	c	-	長春 Changchun	64.9	-14.5	WSW	4	0	-	b	-	-	
津 Tū	59.4	11.5	W	2	1	CK	b	-	天津 Tientsin	72.7	-4.2	NNW	3	0	SC	bc	-	-	
岐阜 Gifu	58.9	7.0	-	0	0	SK	b	-	青島 Tsingtau	70.6	1.8	NW	11	0	-	b	-	-	
名古屋 Nagoya	59.1	8.9	N	2	1	SK	b	-	上海 Shanghai	68.3	9.6	-	0	-	SC	bc	-	-	
瀬松 Hamamatu	57.8	13.8	NNW	3	3	SK	bc	-	ラサズ Rasazima	-	-	-	-	-	-	-	-	-	
長津呂 Nagaturo	57.7	14.9	NE	3	7	CK	bc	-	大東島 Ōagarizima	61.0	-	SW	3	2	SK	b	-	-	
沼津 Numadu	56.6	14.7	E	2	10	SK	c	-	サイパン Saipan	54.7	25.7	WNW	4	10	CS	c	-	-	
横濱 Yokohama	57.8	13.6	NNW	2	8	SK	c	-	ポナペ Ponape	58.7	27.9	-	1	1	K	b	-	-	
東京 Tōkyō	57.9	13.9	-	1	10	N	c	1											
熊谷 Kumagaya	58.2	13.0	-	0	10	N	c	1	船名 SHIP.	E Long.	N Lat.	氣壓 Air Pressure 760+	風向 Wind ③ Dir.	風力 Force	天氣 Weath.				
布良 Mera	57.4	14.8	-	1	10	SK	c	-	N.Y.K. Shanghai m.	124	31	62.5	NW	5	bc				
鎌子 Tyōsi	56.9	16.8	NE	4	10	N	c	-	Hakusika m.	169	45	63.8	S	5	c				
八丈島 Hatidōzima	57.5	18.5	WNW	2	10	AC	c	5	OSK Tōkai m.	159	42	54.9	SSW	6	r				
父島 Titizima	58.5	23.0	N	2	1	K	b	-	Yuri m.	150	30	53.7	-	0	c				
筑波山 Tukubasan	58.5	9.1	SW	2	10	N	c	-	Siragi m.	130	34	60.7	NNW	3	bc				
高山 Takayama	61.0	6.2	-	1	10	S	c	1	Kanokura m.	125	28	64.0	NNE	6	r				
飯田 Iida	59.4	6.6	-	0	10	S	c	-	Tyōsen m.	130	30	60.5	N	1	c				
松本 Matumoto	59.6	5.4	-	0	10	S	c	-	Cozekikirin m.	138	34	58.6	ENE	6	f				
長野 Nagano	58.4	8.3	-	1	8	SK	c	-	Kinkaikeizan m.	128	34	64.5	NW	3	bc				
甲府 Kōfu	58.1	10.8	-	1	10	SK	c	-	OSK Kanam m.	125	35	61.5	NW	7	c				
前橋 Maebasi	58.0	12.4	NNW	2	10	N	c	2	Harukaze kan	146	43	56.2	SSW	5	c				
足尾 Asio	57.8	10.0	-	0	10	SK	c	1											
宇都宮 Utunomiya	58.2	11.9	-	0	10	SK	c	1	觀測所 STATIONS	時刻 Time	氣壓 Air Pressure 760+	風向 Wind ③ Dir.	風力 Force	氣溫 Air Temp.	天氣 Weather				
福島 Fukuima	58.7	4.3	-	1	10	S	f	-	Hongkong	11	62.0	NNE	2	22	overcast				
彦根 Hikone	59.6	11.6	WNW	2	0	-	b	-	Manila	7	59.1	-	0	31	clear				
伊吹山 Ibukisan	60.1	2.9	NW	10	10	S	f	-	Appari	7	60.0	-	0	23	clear				
福井 Fukui	60.0	11.0	-	0	10	SK	c	-	Legaspi	7	58.1	ENE	2	27	clear				
金澤 Kanazawa	59.4	12.5	SSW	4	10	SK	c	1	Hōto	7	58.8	NE	4	25	fair				
輪島 Wajima	58.9	12.6	WSW	3	9	SK	c	1	Surigao	7	57.5	-	0	24	fair				
伏木 Husiki	59.8	11.8	SW	3	10	SK	c	1	Yap	7	56.8	NNW	2	-	fair				
高田 Takata	58.5	10.4	-	1	10	C	c	3	Guam	7	54.3	W	2	-	clear				
新潟 Niigata	57.4	15.9	WSW	18	8	N	c	4	Basco	7	60.6	-	0	22	clear				
相川 Aikawa	57.5	14.3	W	5	9	R	c	-											

天氣 Weather 快晴 Clear 晴 Fair 曇 Cloudy 雨 Rain 雪 Snow 霧 Fog 雷雨 Thunderstorm 濃霧 Thick haze
記號 Notation b bc c r s f t h

拾壹月拾日午后六時各地觀測表
OBSERVATIONS at 6p.m. (135° M.S.T.) November 10 1930

測候所 STATIONS	氣壓 Air Press. mm. 760+	氣溫 Air Temp. °C	風向風速			雲量 Clouds	雲形 Form	天氣 Weather	雨量 Precip. mm. (2)	測候所 STATIONS	氣壓 Air Press. mm. 760+	氣溫 Air Temp. °C	風向風速			雲量 Clouds	雲形 Form	天氣 Weather	雨量 Precip. mm. (2)
			Dir.	Vel.	M.S.								Dir.	Vel.	M.S.				
パラオ Palau	56.9	27.6	WNW	3	2	CS	b	c	仁川 Zinsen	63.6	4.5	-	1	0	-	b	-	-	
恒春 Kōsyun	58.6	26.9	-	1	8	CK	c	-	江陵 Kōryō	61.4	7.8	WSW	5	1	CS	b	-	-	
澎湖 Hōko	59.4	24.3	NNE	7	0	SK	b	-	元山 Gensan	61.6	3.9	-	1	0	-	b	-	-	
臺北 Taihoku	60.6	23.2	-	1	10	SK	c	-	釜津 Zyōsin	61.7	1.5	NNW	4	10	N	s	-	4	
石垣島 Isigakizima	59.2	26.5	SW	3	10	SK	c	-	雄基 Yūki	62.0	-0.7	-	1	0	-	b	-	-	
那覇 Naha	59.4	25.3	SSW	4	7	SK	bc	-	中江津 Tyūkotin	60.2	-1.7	-	1	2	CK	b	-	-	
名瀬 Naze	60.6	21.0	NNW	2	10	N	r	1	龍岩浦 Ryūganpo	63.3	0.4	SSW	3	10	N	s	-	-	
鹿児島 Kagosima	61.1	16.6	-	1	8	CK	c	-	大連 Dairen	63.5	2.7	NW	3	7	SK	bc	-	5	
宮崎 Miyazaki	60.3	17.8	SW	3	10	SK	c	-	營口 Yingkow	64.9	-0.7	NW	7	10	N	c	-	-	
熊本 Kumamoto	61.6	14.9	-	1	0	K	b	-	奉天 Mukden	64.7	-2.7	NW	10	8	S	c	-	-	
清水 Simidu	59.7	16.1	-	1	0	-	b	-	長春 Changchun	63.8	-7.8	N	2	10	SK	c	-	-	
高知 Kōchi	59.5	17.0	-	1	0	-	b	-	天津 Tientsin	66.6	2.3	N	4	3	CK	bc	-	-	
室戸 Muroto	59.0	17.9	E	3	10	KN	b	-	青島 Tsingtau	64.7	8.5	NNW	13	8	CK	c	-	-	
和歌山 Wakayama	59.7	16.6	NNE	2	3	SK	bc	-	上海 Shanghai	65.3	15.0	-	0	10	N	c	-	-	
潮郡 Siomisaki	57.8	20.0	NNW	2	9	SK	c	-	ラサズ Rasazima	-	-	-	-	-	-	-	-	-	
大分 Ōita	60.7	16.1	NNW	3	0	-	b	-	大東島 Ōagarizima	60.1	-	W	3	3	C	bc	-	-	
松山 Matuyama	60.2	15.8	E	3	1	SK	b	-											
多度津 Tadotu	60.0	16.7	SS																

天氣圖
WEATHER CHART.
THE CENTRAL METEOROLOGICAL OBSERVATORY OF JAPAN, TOKYO.



等壓線 Isobaric line	○ 快晴 Clear	☁ 雪 Snow	☁ 軟風 Light Wind 2-4	☁ 烈風 Strong Gale 20-35	☁ 颶風 Hurricane 35-40
等溫線 Isothermal line	⊙ 晴 Fair	☁ 霧 Fog	☁ 和風 Moderate Wind 4-6	☁ 疾風 Strong Wind 6-10	☁ 強風 Gale 10-15
不連續線 Line of Discontinuity	☁ 曇 Cloudy	⚡ 雷雨 Thunder storm	☁ 疾風 Strong Wind 15-20	☁ 強風 Gale 20-25	☁ 強風 Gale 25-30
	● 雨 Rain	☁ 濃煙霧 Thick haze	☁ 強風 Gale 25-30	☁ 強風 Gale 30-35	☁ 強風 Gale 35-40

波高線 Sea Disturbance: 無記號 Absence of symbol means dead calm. 海面穏当 Smooth 海面穏当 Swell 海面穏当 Swell 海面穏当 Swell 海面穏当 Swell 海面穏当 Swell
 波高線 Rough 波高線 Very high 波高線 Phenomenal 波高線 Phenomenal 波高線 Phenomenal 波高線 Phenomenal 波高線 Phenomenal
 方向の示す風浪の来り方 Direction shows whence swell or roller comes.

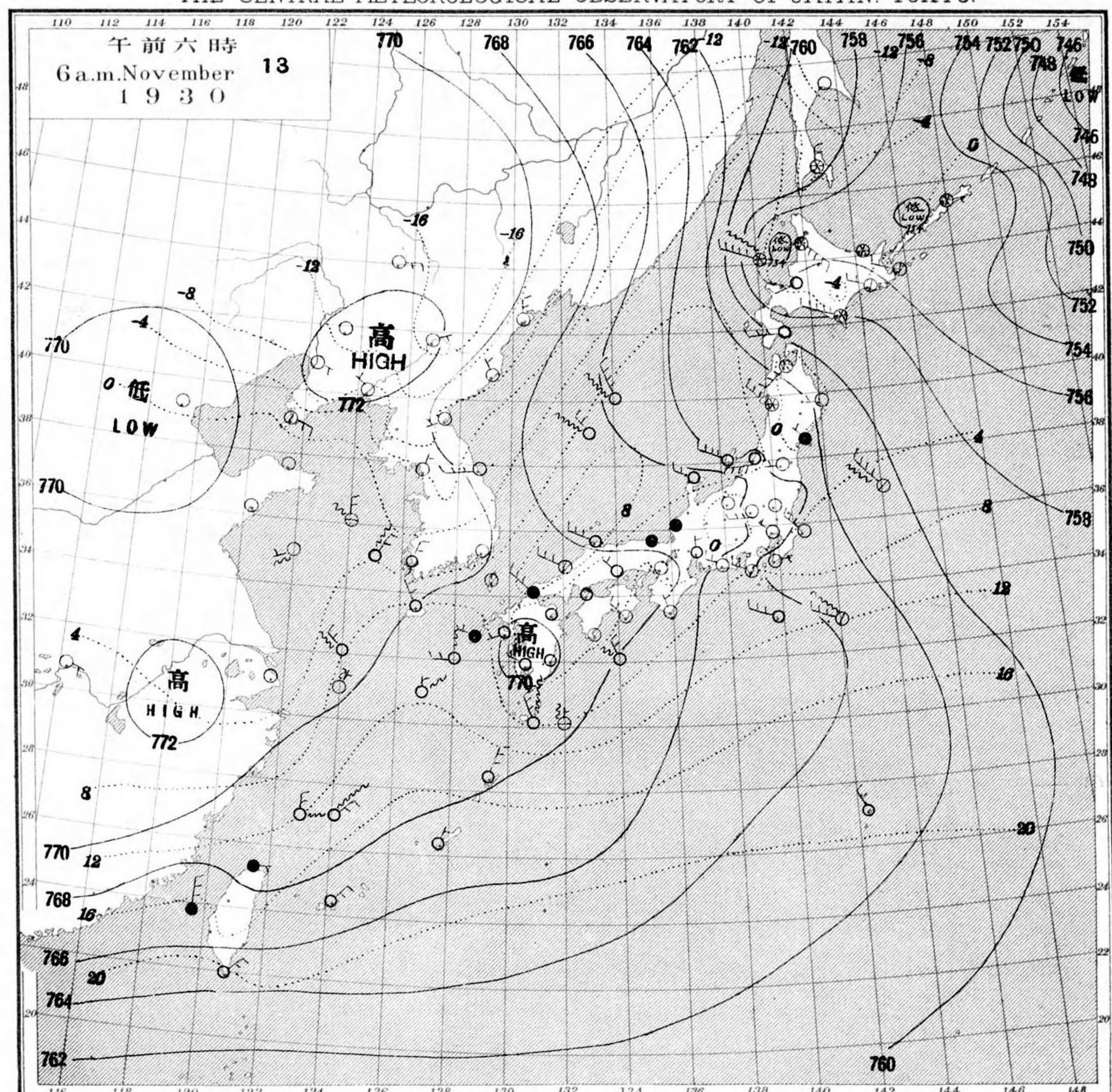
明治廿七年三月七日第三種郵便物認可
昭和五年十一月十四日發行

發行人發行所
東京市麹町區竹下町貳番地
中央氣象臺

東京市麹町區飯田町六丁目貳拾壹番地
印刷販賣者請華堂山田忠義

電話九段一八四四番
(定價郵稅共壹枚金五錢)

天氣圖
WEATHER CHART.
THE CENTRAL METEOROLOGICAL OBSERVATORY OF JAPAN, TOKYO.



天氣豫報		WEATHER FORECASTS	
第一區 北乃至東ノ風	曇	I N-E	cloudy
第二區 北乃至西ノ風	晴	II N-W	fair
第三區 全	曇	III N-W	fair
第四區 全	曇	IV N-W	cloudy
第五區 全	晴	V N-W	fair
第六區 全	曇少雨又少雪	VI N-W	cloudy with some rain or snow
第七區 全	晴所々驟雪	VII N-W	fair with snow showers at places
第八區 全	天氣良ナル	VIII N-W	improving
第九區 全	曇少雪	IX N-W	cloudy with some snow

東京豫報 TOKYO.
 今晚、北西ノ風稍強、天氣良シ、溫度フル
 明日ハ北寄リノ風、天氣良シ
 暴風警報
 第六區、十二日午後八時警戒ヲ解ス

拾壹月拾貳日午前六時各地觀測表
OBSERVATIONS at 6 a.m. (135° M.S.T.) November 12 1930

測候所		氣壓	氣溫	風向	風速	雲量	雲形	天氣	雨量	測候所		氣壓	氣溫	風向	風速	雲量	雲形	天氣	雨量
STATIONS		Air Press. mm. 700+	Air Temp. °C	Wind Direc.	Vel. m/s	Clouds Amt.	Form	Weather	Precip. mm. (1)	STATIONS		Air Press. mm. 700+	Air Temp. °C	Wind Direc.	Vel. m/s	Clouds Amt.	Form	Weather	Precip. mm. (1)
パラオ Palau	58.2	26.1	0	10	C	0		c	-	山形 Yamagata	56.1	2.6	-	1	10	N	s	c	7
恒春 Kōsūn	64.1	20.8	NE	10	3	SK	bc	c	-	秋田 Akita	55.5	4.2	NW	11	10	SK	c	b	10
臺東 Taitō	67.1	19.0	NNW	3	10	SK	c	c	-	水戸 Mito	60.4	5.5	W	2	2	SK	b	-	-
臺南 Tainan	64.3	17.4	NNE	4	10	SK	c	c	-	小名濱 Onahama	56.5	7.5	WNW	10	0	SK	b	o	-
澎湖 Hōko	65.5	18.3	NNE	15	8	SK	c	c	-	石巻 Isinomaki	55.1	3.2	NW	8	0	SK	b	o	-
臺北 Taihoku	70.2	18.4	ESE	0	10	N	c	c	1	水澤 Midusawa	56.0	1.1	WNW	4	10	N	s	r	6
石垣島 Isigakizima	67.9	18.0	NNE	6	10	SK	c	c	1	盛岡 Morioka	54.0	1.6	-	1	10	N	s	r	15
那覇 Naha	67.0	18.6	NNW	12	7	SK	bc	c	-	盛岡 Miyako	53.6	2.8	W	2	2	SK	b	-	-
名瀬 Naze	66.3	16.7	N	9	10	N	c	c	-	青森 Aomori	55.7	1.4	W	11	10	N	s	s	15
鹿兒島 Kagosima	67.6	5.0	-	1	0	SK	c	c	-	函館 Hakodate	51.5	3.7	W	12	10	N	s	s	9
宮崎 Miyazaki	66.2	6.0	W	2	0	-	b	-	-	鹿部 Suttu	51.0	2.4	WNW	11	10	N	c	c	10
熊本 Kumamoto	66.2	4.2	NNW	2	4	SK	bc	c	-	札幌 Sapporo	47.8	2.2	WNW	9	9	N	c	c	-
清水 Simidu	65.1	7.3	N	2	10	SK	c	c	-	利根 Haboro	42.8	4.0	WSW	22	10	N	r	e	9
高知 Kōchi	64.7	4.4	-	1	4	K	bc	c	-	旭川 Asahigawa	45.2	1.7	SW	3	10	N	e	e	4
室戸 Muroto	64.0	5.7	NNW	8	3	K	bc	c	-	浦河 Urakawa	49.9	6.0	WNW	19	10	N	e	e	4
徳島 Tokushima	64.5	5.7	WNW	9	2	SK	b	c	-	帯広 Obihiro	47.0	2.7	W	7	8	SK	bc	c	0
和歌山 Wakayama	63.2	7.2	NW	4	9	SK	b	c	-	足尾 Abasiri	43.4	-0.3	-	1	4	SK	bc	c	5
和歌山 Wakayama	63.2	7.4	NNW	9	1	SK	b	c	-	網走 Kusiro	45.1	5.2	SW	19	0	SK	bc	c	-
和歌山 Wakayama	63.2	7.4	NNW	9	1	SK	b	c	-	根室 Nemuro	44.0	6.5	WSW	9	2	SK	b	c	-
大分 Ōita	67.1	6.6	WNW	5	3	SK	bc	c	-	釧路 Kuroi	45.0	2.8	E	7	10	N	r	e	-
松山 Matuyama	66.2	6.4	NW	3	10	SK	c	c	-	大泊 Ootomari	49.1	-0.8	NE	12	10	SK	b	c	-
多度津 Tadotu	65.2	7.8	WNW	14	7	K	bc	c	-	敷香 Sikka	58.8	-12.1	NNW	3	0	-	b	-	-
廣島 Hiroshima	66.2	5.1	W	10	10	SK	b	c	-	釜山 Busan	69.3	-0.8	WNW	3	0	SK	b	c	-
岡山 Okayama	64.6	3.0	WSW	3	0	SK	b	c	-	濟州島 Saishūjō	70.1	6.1	N	4	10	N	r	e	2
神戸 Kobe	63.6	4.0	W	9	0	SK	b	c	-	木浦 Moppo	70.7	2.0	N	7	10	N	e	e	-
大阪 Ōsaka	63.1	6.0	W	4	0	SK	b	c	-	仁川 Zinsen	71.8	-7.5	NNE	3	0	-	b	-	-
京都 Kyōto	63.1	3.3	SW	2	4	SK	bc	c	-	元山 Gensan	71.8	-7.5	NNE	3	0	-	b	-	-
八尾 Yagi	63.3	5.2	W	2	3	KC	bc	c	-	江陵 Kōryō	69.2	-4.6	WSW	4	0	SK	b	c	-
富江 Tomie	69.1	6.2	NW	8	3	N	c	c	-	元山 Gensan	69.2	-7.2	WSW	3	0	SK	b	c	-
長崎 Nagasaki	68.5	5.1	NNW	6	9	N	r	c	-	天津 Tyōsin	66.3	-8.0	N	8	0	SK	b	c	-
佐賀 Saga	68.2	5.0	-	0	4	SK	bc	c	-	雄基 Yūki	65.0	-10.1	NNW	12	0	SK	b	c	-
福岡 Fukuoka	68.4	6.9	NW	5	10	SK	c	c	4	中江津 Tyūkōtin	69.5	-12.1	SW	3	9	KC	c	c	-
熊本 Kumamoto	68.8	3.0	N	2	4	SK	bc	c	-	龍宮浦 Ryūgyūno	70.2	-10.4	ESE	2	10	S	c	c	-
下関 Shimōnosaki	67.5	5.6	NW	9	10	SK	c	c	0	大連 Dairen	68.0	2.5	W	4	10	S	c	c	-
濱田 Hamada	66.6	6.0	WNW	7	10	N	c	c	2	營口 Yingkōw	68.5	-6.5	-	1	10	KC	c	c	-
境 Sakai	64.4	4.0	W	4	10	N	c	c	11	奉天 Mukden	68.9	-10.0	W	2	6	S	bc	c	-
宮津 Miyadu	62.7	3.3	SW	5	10	N	r	c	22	長春 Changchun	67.0	-10.4	-	1	0	-	b	-	-
津 Tu	61.8	5.4	WNW	6	4	SK	bc	c	-	天津 Tientsin	69.9	-2.0	-	1	0	-	b	-	-
岐阜 Gifu	60.8	5.3	-	0	9	N	r	c	-	青島 Tsingtau	72.2	1.0	NW	5	0	-	b	-	-
名古屋 Nagoya	61.0	5.3	WNW	6	9	N	r	c	-	上海 Shanghai	75.0	1.5	WSW	2	0	CS	-	-	-
濱松 Hamamatu	60.2	6.4	WNW	7	2	K	b	c	-	ラサライ Basazima	-	-	-	-	-	-	-	-	-
長津島 Nagaturo	57.4	10.2	W	13	0	SK	b	c	-	大東島 Ōogazirizima	64.9	-	NNW	7	10	SA	c	0-10	
沼津 Numatsu	58.9	10.8	W	8	0	S	b	c	-	セパ Saipan	60.2	25.5	WNW	5	10	K	c	c	-
横濱 Yokohama	57.1	8.5	NNW	4	8	SK	c	c	-	ボネペ Ponape	59.1	23.5	-	1	10	KC	c	c	-
東京 Tōkyō	56.7	8.5	NNW	5	4	SK	bc	c	-										
熊谷 Kumagaya	57.8	5.4	NNW	2	0	SK	b	c	-	SHIP.									
布良 Mera	56.7	9.6	NNE	2	9	SK	b	c	-	船名	東經	北緯	氣壓	風向	風力	天氣			
兼子 Tōsō	55.6	11.5	NNW	4	10	SK	c	c	-	SHIP.	E Long.	N Lat.	Air Pressure 700+	Wind Direc.	Force	Weather			
八丈島 Hatidōzōjima	59.1	12.9	NW	8	10	K	c	c	-	Baikai m.	127	34	57.6	NW	6	c			
父島 Tōjima	57.7	23.6	NW	6	7	F	bc	c	-	K.K. Bokuyō m.	125	28	66.6	N	6	c			
筑波山 Tsukubasan	56.8	1.8	NW	13	2	SK	b	c	-	Tetune Inaka m.	129	35	68.1	NNW	7	bc			
高山 Takayama	61.4	0.9	-	0	10	N	s	c	2	Kamakura m.	130	30	65.0	NNW	7	c			
飯田 Iida	59.2	4.0	W	0	3	SK	bc	c	-	Oozeki Kiri in m.	135	34	60.2	NNW	8	c			
松本 Matsumoto	58.7	1.8	-	0	3	SK	c	c	-	Yuri m.	145	31	56.1	NW	8	bc			
長野 Nagano	59.4	0.9	ESE	2	2	N	c	c	1	Hakusika m.	172	45	55.9	S	8	c			
甲府 Kōfu	57.7	4.4	SSE	2	0	SK	b	c	-	OSK. Tōkai m.	153	40	47.5	SE	3	c			
前橋 Maebasi	57.5	5.1	NW	2	1	SK	b	c	-	OSK. Kanan m.	128	37	66.6	NW	7	c			
宇都宮 Utsunomiya	57.3	2.1	-	0	0	-	b	-	-	NYK. Tazima m.	181	22	65.5	ESE	9	c			
高島 Takayama	56.9	3.3	-	1	0	S	b	-	-	Hanukaze kan	150	46	49.2	NE	5	c			
彦根 Hikone	61.5	5.8	WNW	3	7	SK	bc	c	-										
伊吹山 Ibukisan	61.4	-4.5	NW	10	10	N	s	c	5	観測所									
福井 Fukui	61.6	4.5	-	1	10	N	r	c	25	時刻	氣壓	風向	風力	氣温	天氣				
金澤 Kanazawa	60.8	5.5	WNW	7	10	N	c	c	21	STATIONS	Time	Air Pressure 700+	Wind (3) Direc. Force	Air Temp.	Weather				
輪島 Wajima	60.4	6.3	WNW	8	10	SK	c	c	10	Hongkong	11	58.7	I	2	18	overcast			
伏木 Huzuki	61.2	3.3	S	3	3	SK	bc	c	21	Manila	7	50.9	-	0	22	clear			
高田 Takata	60.1	3.2	W	3	10	N	r	c	4	Appari	7	51.6	SW	2	23	overcast			
新潟 Niigata	58.3	7.2	W	15	2	N	c	c	51	Legaspi	7	56.6	-	0	23	overcast			
相川 Aikawa	58.6	4.4	W	7	8	N	c	c	10	Hilo	7	59.3	NE	4	24	clear			
										Surigao	7	56.5	-	0	22	clear			
										Yap	7	57.9	NNW	2	-	cloudy			
										Guam	7	55.9	W	2	-	clear			
										Basco	7	63.0	NE	6	26	overcast			

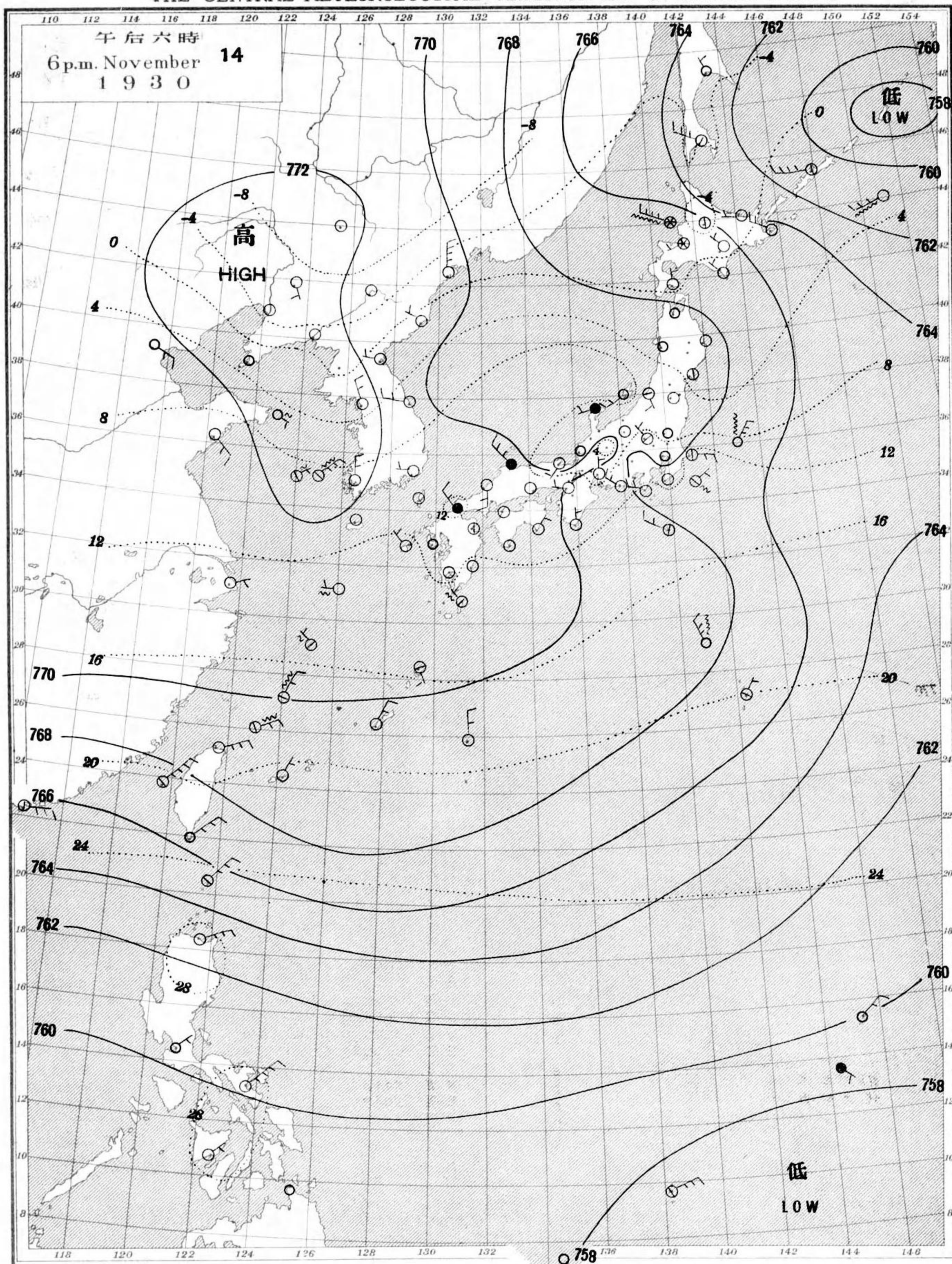
天氣 Weather 快晴 Clear 晴 Fair 曇 Cloudy 雨 Rain 雪 Snow 霧 Fog 雷雨 Thunderstorm 濃煙霧 Thick haze
記號 Notation b bc c r s f t h

拾壹月拾壹日午後六時各地觀測表
OBSERVATIONS at 6 p.m. (135° M.S.T.) November 11 1930

測候所		氣壓	氣溫	風向	風速	雲量	雲形	天氣	雨量	測候所		氣壓	氣溫	風向	風速	雲量	雲形	天氣	雨量
STATIONS		Air Press. mm. 700+	Air Temp. °C	Wind Direc.	Vel. m/s	Clouds Amt.	Form	Weather	Precip. mm. (2)	STATIONS		Air Press. mm. 700+	Air Temp. °C	Wind Direc.	Vel. m/s	Clouds Amt.	Form	Weather	Precip. mm. (2)
パラオ Palau	58.0	25.5	NW	2	3	SK	bc	c	-	仁川 Zinsen	68.8	-3.3	NW	10	2	SK	b	-	-
恒春 Kōsūn	61.9	24.2	NE	10	3	SK	bc	c	-	江陵 Kōryō	64.5	0.3	W	5	0	SK	b	-	-
澎湖 Hōko	64.0	21.4	NNE	15	10	SK	c	c	-	元山 Gensan	65.8	-4.1	W	4	0	SK	b	-	-
臺北 Taihoku	68.4	18.2	ESE	4	10	SK	c	c	-	天津 Tyōsin	63.1	-5.8	NW	9	0	SK	b	-	-
石垣島 Isigakizima	65.7	20.6	NNE	8	10	N	r	c	-	雄基 Yūki	62.8	-8.5	NNW	12	0	SK	b	-	-
那覇 Naha	65.0	20.9	N	14	4	SK	bc	c	-	中江津 Tyūkōtin	67.3	-11.2	SW	6	10	N	s	c	-
名瀬 Naze	64.6	15.9	NNE	10	8	SK	c	c	-	龍宮浦 Ryūgyūno	70.9	-7.2	NW	5	3	SC	bc	c	-
鹿兒島 Kagosima	64.0	15.0	NW	5	9	SK	c	c	-	大連 Dairen	72.5	-4.2	NW	6	10	S	c	c	-
宮崎 Miyazaki	62.8	14.6	W	3	4	CK	bc	c	-	營口 Yingkōw	71.9	-5.8	NNW	3	4	S	b	-	-
熊本 Kumamoto	64.6	12.1	NW	3	9	SK	c	c	-	奉天 Mukden	70.0	-7.5	WNW	4	4	S	bc	c	-
清水 Simidu	61.7	14.4	NW	3	3	SK	bc	c	-	長春 Changchun	67.0	-11.0	WSW	5	6	SK	bc	c	-
高知 Kōchi	61.2	12.6	NW	2	9	N	c	c	-	天津 Tientsin	73.4	-0.6	SW	4	0	-	b	-	-
室戸 Muroto	59.3	14.4	W	13	4	SK	bc	c	-	青島 Tsingtau	74.0	0.0							

天氣圖
WEATHER CHART.

THE CENTRAL METEOROLOGICAL OBSERVATORY OF JAPAN, TOKYO.



等壓線 Isobaric line
 等溫線 Isothermal line
 不連續線 Discontinuity
 快晴 Clear
 晴 Fair
 曇 Cloudy
 雨 Rain
 雪 Snow
 霧 Fog
 雷雨 Thunder-storm
 濃煙霧 Thick haze
 軟風 Light Wind 2-4 m.p.s.
 和風 Moderate Wind 4-6 m.p.s.
 疾風 Strong Wind 6-10 m.p.s.
 強風 Gale 10-15 m.p.s.
 烈風 Strong Gale 15-20 m.p.s.
 颶風 Hurricane 20-25 m.p.s.
 25-35 m.p.s.
 35-40 m.p.s.
 40 < m.p.s.

波の模様 Sea Disturbance; 無記号 海面平滑 Absence of symbol means dead calm; 海面穏当 Smooth sea; 浪の方向 Direction shows whence swell or roller comes; 浪相高 Rough; 浪甚高 Very high; 怒濤 Phenomenal.

明治廿七年三月七日第三種郵便物認可
昭和五年十一月十五日發行

發行人 發行所
東京市麹町區竹手町貳番地

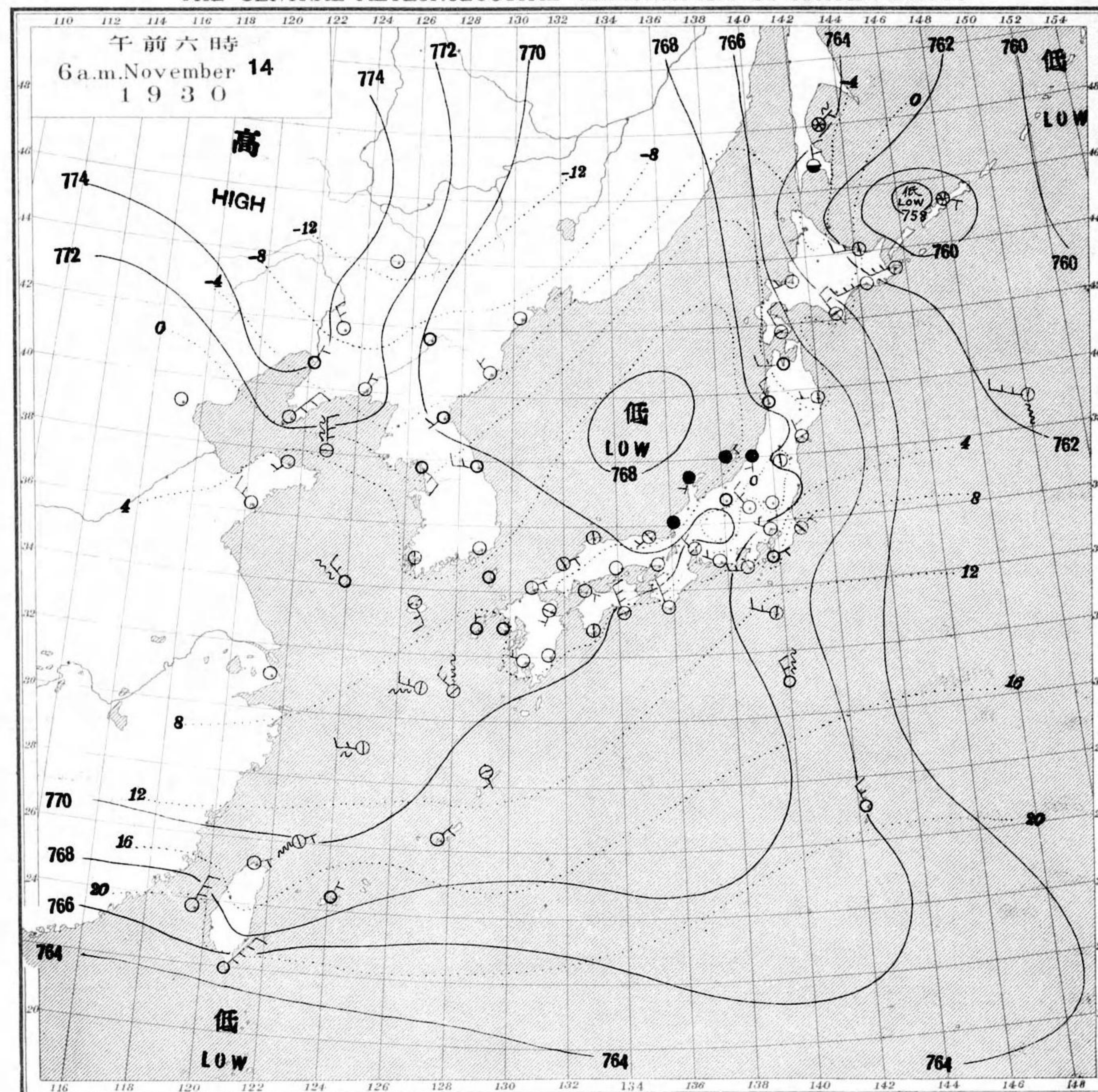
中央氣象臺

東京市麹町區飯田町六丁目貳拾壹番地
印刷販賣者 清華堂 山田忠義

電話九段一八四四番
(定價郵稅共壹枚金五錢)

天氣圖
WEATHER CHART.

THE CENTRAL METEOROLOGICAL OBSERVATORY OF JAPAN, TOKYO.



天氣圖第一八號

天氣豫報

第一區 北乃至東風	曇
第二區 北乃至西風	晴
第三區 全	全
第四區 全	全
第五區 全	全
第六區 南乃至西風	雨
第七區 全	全
第八區 北乃至東風	天氣惡ナル
第九區 北乃至西風	曇

WEATHER FORECASTS

I N-E	cloudy
II N-W	fair
III N-W	fair
IV N-W	fair
V N-W	fair
VI S-W	rainy
VII S-W	rainy
VIII E-E	changeable
IX N-W	cloudy

天氣概況
高氣壓ハ七七四耗ノモリ新シニ滿洲ニ出來氣壓ハ昇リ居リマ
ス。又前カラノ高氣壓ハ七七一耗ノ中華民國支那東海及黃海
朝鮮南部及日本西部ヲ覆ヒ全ク穩カナルナリ。從ツテ此
方面ハ弱ク天氣良ク雨ノ降ルハ北陸道ニダス。尤モ樺太島西
ニハ低氣壓ガツルニ由リ千島南部ハ雪、大泊ノ雷雨ガ起ツテ
居リマス。溫度ハ一般ニ降リ平均ニ比ベテ三四度方低ク目ヲア
居リマス。本州中部、奥羽、北海道ハ多ク氷度以下ダス。

東京豫報 TOKYO.
今晚ハ北寄リ風ガ曇ツリ晴ツリ
明日ハ西寄リ風ガ天氣良ク少シ曇ル
暴風警報
第九區十四日午前九時五分警戒ヲ解ク。

拾壹月拾參日午前六時各地觀測表
OBSERVATIONS at 6a.m. (135° M.S.T.) November 13 1930

測候所 STATIONS	氣壓 Air Press. mm. 700+	氣溫 Air Temp. °C	風向 Wind Direc.	風速 Vel. m.s	雲量		雲形 Form	天氣 Weather	雨量 Precip. mm. (1)	測候所 STATIONS	氣壓 Air Press. mm. 700+	氣溫 Air Temp. °C	風向 Wind Direc.	風速 Vel. m.s	雲量		雲形 Form	天氣 Weather	雨量 Precip. mm. (1)
					雲	量									雲	量			
パラオ Palau	58.6	25.9	-	1	9	C	c	c	-	山形 Yamagata	63.9	1.6	NNW	2	10	N	c	c	19
恒春 Kōsyun	65.2	21.4	NE	4	10	KC	c	c	-	秋田 Akita	63.4	2.7	NW	9	10	N	s	s	3
臺東 Taitō	66.8	19.0	NNW	3	10	SK	c	c	-	水戸 Mito	64.1	3.9	NW	4	0	-	b	b	-
臺南 Tainan	66.1	16.2	NNE	3	0	-	b	b	-	小濱 Onahama	64.6	1.6	N	2	0	S	b	b	-
澎湖 Hōko	66.9	18.2	N	9	10	N	r	r	-	石巻 Isinomaki	62.5	1.6	NW	2	10	N	r	r	-
臺北 Taihoku	68.5	15.4	E	2	10	N	r	r	12	水澤 Midusawa	63.2	-0.9	-	0	10	N	s	s	9
石垣島 Isigakizima	66.5	18.2	NE	4	10	KC	c	c	-	盛岡 Morioka	62.9	-1.5	SE	3	10	N	s	s	2
那覇 Naha	67.3	16.9	NNE	3	10	SC	c	c	-	宮古 Miyako	61.9	-2.6	W	2	2	SK	b	b	-
名瀨 Naze	68.2	15.8	NNE	6	10	SC	c	c	1	青森 Aomori	61.6	-2.0	SW	7	3	N	bc	bc	14
鹿兒島 Kagosima	70.6	2.5	WNW	2	8	KC	c	c	-	函館 Hakodate	59.9	0.3	W	9	8	N	c	c	1
宮崎 Miyazaki	70.1	1.8	-	1	8	SK	c	c	-	釧路 Kōchi	57.9	-0.4	W	10	10	N	s	s	12
熊本 Kumamoto	70.5	1.6	-	1	3	SK	bc	bc	-	札幌 Sapporo	56.6	-0.5	WSW	4	8	SK	c	c	-
清水 Simidu	69.5	2.7	-	1	1	SK	b	b	-	利根 Haboro	54.2	-1.8	SE	11	10	N	c	c	57
高知 Kōchi	69.3	1.6	WSW	2	6	K	bc	bc	-	旭川 Asahigawa	56.0	-2.7	SSE	5	8	N	c	c	5
室戸 Muroto	68.8	5.5	NW	4	1	K	b	b	-	浦河 Urakawa	58.0	1.4	WNW	15	10	N	s	s	1
徳島 Tokushima	68.9	5.4	WNW	4	10	SK	c	c	-	帯広 Obihiro	57.0	-4.7	-	1	1	SK	b	b	10
和歌山 Wakayama	68.6	4.8	-	1	4	K	bc	bc	-	網走 Abasiri	55.6	-0.2	-	0	10	N	s	s	59
潮郡 Siomisaki	67.7	6.1	NNW	3	0	SK	b	b	-	釧路 Kusiro	56.5	1.7	WNW	4	4	SK	bc	bc	-
大分 Ōita	69.9	3.8	-	0	9	K	c	c	-	根室 Nemuro	55.5	1.4	WNW	6	6	SK	bc	bc	-
松山 Matuyama	69.5	3.4	-	1	9	SK	c	c	-	紗那 Syana	55.0	0.8	E	2	10	N	s	s	13
多度津 Tadotsu	68.5	9.4	W	7	10	SK	c	c	-	大泊 Ootomari	58.2	-5.0	N	4	10	N	s	s	-
廣島 Hiroshima	69.5	3.1	-	1	9	SK	c	c	-	敷香 Sikka	59.8	-15.5	-	1	0	SK	b	b	-
岡山 Okayama	68.7	3.6	NW	2	9	SK	c	c	-	釜山 Husan	70.3	2.4	-	1	0	KC	b	b	-
神戸 Kobe	68.2	4.3	NW	6	2	C	b	b	-	濟州島 Saisyūtō	70.0	10.0	NNW	7	10	SK	c	c	1
大阪 Ōsaka	68.6	3.6	-	1	0	-	b	b	-	水浦 Moppo	70.7	3.7	NNE	5	10	KC	c	c	-
京都 Kyōto	68.4	0.6	-	1	0	SK	b	b	-	仁川 Zinsen	71.9	-3.9	NNE	3	0	-	b	b	1
八木 Yagi	68.7	0.5	-	1	1	SK	b	b	-	江陵 Kōryō	69.5	-1.7	W	6	0	SK	b	b	-
富田 Tomie	68.9	8.6	WNW	3	9	N	r	r	1	境 Sakai	69.5	-4.5	WSW	3	0	SK	b	b	-
長崎 Nagasaki	70.0	6.0	WSW	2	10	CS	c	c	-	元山 Gensan	69.2	-8.1	NNW	2	0	SK	b	b	-
佐賀 Saga	69.9	2.7	-	0	10	SK	c	c	-	雄基 Yūki	69.5	-9.2	N	4	0	-	b	b	-
福岡 Fukuoka	69.8	4.0	SSE	6	10	SK	c	c	-	中江津 Tyūkōtin	72.0	-16.4	ENE	2	0	-	b	b	-
飯原 Iihara	69.4	7.2	-	1	7	N	bc	bc	-	龍岩浦 Ryūganpo	73.0	-7.8	NW	2	0	-	b	b	-
下関 Simonoseki	69.1	8.2	NW	7	10	N	r	r	-	大連 Dairen	71.7	-1.2	ESE	5	3	KC	bc	bc	-
濱田 Hamada	68.6	9.6	WNW	7	7	N	bc	bc	1	營口 Yingkow	72.1	-8.3	ESE	3	0	-	b	b	-
境 Sakai	67.7	8.3	WNW	6	8	N	c	c	9	奉天 Mukden	72.1	-12.7	-	1	0	-	b	b	-
宮津 Miyadu	67.1	3.3	-	1	6	N	r	r	13	長春 Changchun	70.5	-15.5	E	4	0	-	b	b	-
津 Tu	67.5	3.4	-	1	0	-	b	b	-	天津 Tientsin	68.9	-1.0	-	0	0	-	b	b	-
岐阜 Gifu	67.3	1.9	-	0	10	SK	c	c	2	青島 Tsingtau	70.2	3.9	-	1	0	-	b	b	-
名古屋 Nagoya	67.2	2.2	N	2	10	SK	c	c	-	上海 Shanghai	71.9	2.1	-	0	0	-	b	b	-
瀬田 Hamamatu	65.4	4.5	WNW	5	1	SK	b	b	-	ラサキ Rasazima	-	-	-	-	-	-	-	-	-
長津呂 Nagaturo	64.1	9.9	WNW	4	3	SK	bc	bc	-	大東島 Ōagarizima	66.7	-	N	4	10	SK	c	c	-
沼津 Numadu	64.5	2.8	NE	2	4	SK	bc	bc	-	マニラ Saipan	58.7	25.1	NE	3	4	CS	bc	bc	-
横濱 Yokohama	64.4	3.8	NNW	4	0	SK	b	b	-	ボネー Ponape	58.8	27.2	NW	3	9	CS	c	c	1
東京 Tōkyō	64.5	3.2	NW	2	2	CS	b	b	-	船名 東經 北緯 氣壓 風向 風力 天氣									
熊谷 Kumagaya	64.8	2.5	NNW	2	0	CK	b	b	-	SHP. E Long. N Lat. Air Pressure 700.5 Wind (3) Direc. Force Weather									
布良 Mera	63.8	6.7	ENE	3	2	SK	b	b	-	Baikal m.	122	38	70.1	NE	4	bc			
鎌子 Tyōsi	63.1	6.6	NW	7	0	SK	b	b	-	Hanburg m.	124	31	66.1	NNE	1	bc			
八丈島 Hatidyōzima	64.7	11.4	WNW	6	10	SK	c	c	-	Morioka m.	127	31	62.5	N	2	c			
父島 Titizima	62.6	19.7	WNW	4	10	N	c	c	-	NYK.Shanghai m.	128	32	66.8	W	3	c			
筑波山 Tukubasan	64.2	0.3	NNW	8	0	K	b	b	-	Siragi m.	130	34	66.1	NW	3	bc			
高山 Takayama	67.6	-0.4	-	0	10	N	s	s	4	Rasyū m.	132	34	69.5	NW	3	bc			
飯田 Iida	67.8	-2.4	-	0	0	-	b	b	-	Tone m.	134	32	67.1	NNW	3	c			
松本 Matumoto	67.3	-3.3	-	0	0	SK	b	b	-	Ayaha m.	135	33	64.3	N	4	bc			
長野 Nagano	66.6	-1.6	-	1	1	SK	b	b	-	Haguro m.	140	44	54.4	WNW	8	s			
甲府 Kōfu	66.5	-2.8	-	1	0	SC	b	b	-	Yuri m.	142	33	61.7	WNW	5	bc			
前橋 Maebasi	65.4	0.4	W	6	0	SC	b	b	-	OSK Tōkai m.	144	37	58.2	NW	6	bc			
足尾 Asio	68.7	0.9	SW	2	0	SK	b	b	-	観測所 時刻 氣壓 風向 風力 氣温 天氣									
宇都宮 Utunomiya	64.8	-0.5	-	1	0	-	b	b	-	STATIONS Time Air Pressure 700+ Wind (3) Direc. Force Air Temp. Weather									
麻蕨 Hukusima	63.6	1.8	W	2	1	K	b	b	-	Hongkong	11	66.1	N	2	17	cloudy			
彦根 Hikone	67.2	2.8	SE	3	3	SK	bc	bc	4	Manila	7	61.2	NNE	2	24	rain			
伊吹山 Ibukisan	67.3	-4.5	NW	10	10	S	f	f	14	Appari	7	62.5	NE	4	25	rain			
瀬井 Hukui	67.3	2.9	-	1	10	N	r	r	32	Legaspi	7	59.7	-	0	27	fair			
金澤 Kanazawa	66.2	3.8	S	2	10	N	c	c	15	Hoiho	7	59.7	NE	2	25	fair			
輪島 Wazima	66.1	6.0	WNW	5	10	N	c	c	2	Surigao	7	59.3	-	0	23	fair			
伏木 Hosiki	66.9	2.8	SSW	2	10	N	s	s	17	Yap	7	58.3	NNE	2	-	cloudy			
高田 Takata	66.4	1.9	-	0	8	N	c	c	41	Guam	7	57.2	W	2	-	clear			
新潟 Niigata	64.5	7.7	W	11	10	N	c	c	3	Basco	7	63.7	NE	4	24	overcast			
相川 Aikawa	63.9	6.2	WNW	10	9	N	c	c	7										

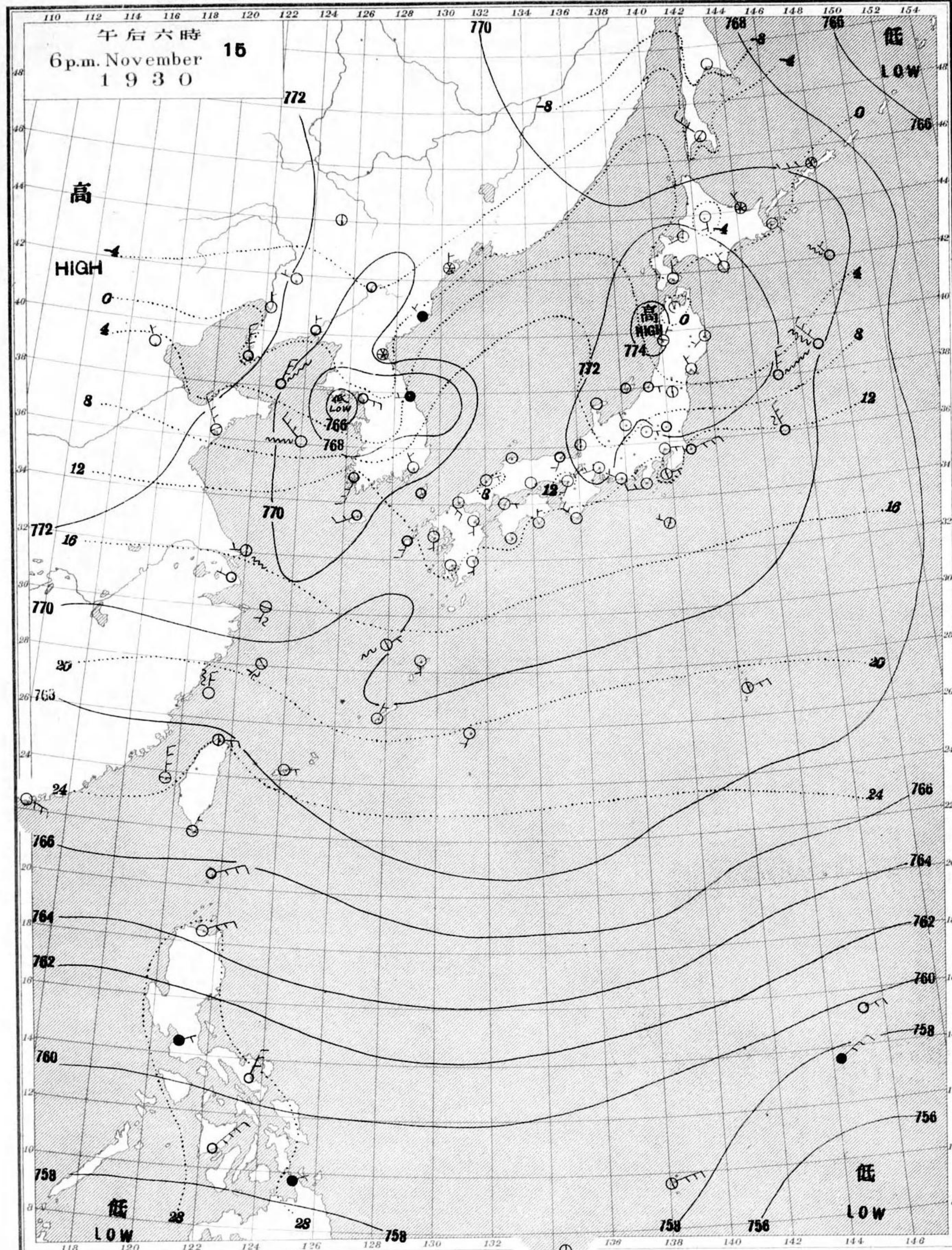
天氣 Weather 快晴 Clear 晴 Fair 曇 Cloudy 雨 Rain 雪 Snow 霧 Fog 雷雨 Thunderstorm 濃霧 Thick haze
記號 Notation b bc c r s f t h

拾壹月拾貳日午后六時各地觀測表
OBSERVATIONS at 6p.m. (135° M.S.T.) November 12 1930

測候所 STATIONS	氣壓 Air Press. mm. 700+	氣溫 Air Temp. °C	風向 Wind Direc.	風速 Vel. m.s	雲量		雲形 Form	天氣 Weather	雨量 Precip. mm. (2)	測候所 STATIONS	氣壓 Air Press. mm. 700+	氣溫 Air Temp. °C	風向 Wind Direc.	風速 Vel. m.s	雲量		雲形 Form	天氣 Weather	雨量 Precip. mm. (2)
					雲	量									雲	量			
パラオ Palau	57.9	27.7	N	4	4	C	bc	b	-	仁川 Zinsen	69.3	-2.5	NE	3	10	S	c	c	1
恒春 Kōsyun	64.7	21.3	NE	6	2	SK	b	b	-	江陵 Kōryō	66.7	0.7	-	1	1	SK	b	b	-
澎湖 Hōko	65.8	19.0	NNE	12	10	SK	c	c	-	元山 Gensan	66.7	-0.3	W	6	0	SK	b	b	-
臺北 Taihoku	68.0	16.3	E	4	10	SK	c	c	-	龍津 Zōsin	66.4	-3.0	N	6	0	-	b	b	-
石垣島 Isigakizima	66.7	19.2	NE	5	10	KC	c	c	-	雄基 Yūki	66.3	-6.9	NNW	7	0	SK	b	b	-
那覇 Naha	66.9	17.4	NNE	5	3	SK	bc	bc	-	中江津 Tyūkōtin	67.9	-8.3	-	1	4	N	bc	bc	-
名瀨 Naze	67.2	16.7	N	7	10	SK	c	c	1	龍岩浦 Ryūganpo	70.1	-3.4	N	3	0	SK	b	b	-
鹿兒島 Kagosima	69.1	8.2	N	3	0	SK	b	b	-	大連 Dairen	71.1	-1.8	N	6	0	-	b	b	-
宮崎 Miyazaki	67.5	9.0	WNW	3	0	SK	b	b	-	營口 Yingkow	71.3	-4.1	NNE	2	0	-	b	b	-
熊本 Kumamoto	70.3	4.3	W	2	0	-	b	b	-	奉天 Mukden	71.0	-5.5	NW	3	0	-	b	b	-
清水 Simidu	67.7	7.1	ENE	2	1	SK	b	b	-	長春 Changchun	69.5	-11.3	W	3	0	S	b	b	-
高知 Kōchi	67.1	5.8	-	0	0	K	b	b	-	天津 Tientsin	69.1	6.2	-	1	0	-	b	b	-
室戸 Muroto	66.5	5.5	N	4	1	SK	b	b	-	青島 Tsingtau	69.9	7.5	WSW	4	1	C	b	b	-
和歌山 Wakayama	66.1	8.0	WNW	7	6	SK	bc	bc	-	上海 Shanghai	72.4	8.0	-	0	10	N	c	c	-
潮郡 Siomisaki	65.2	7.8	NW	6	1	SK	b	b	-	ラサキ Rasazima	-	-	-	-	-	-	-	-	-
大分 Ōita	69.5	6.0	NW	4	0	K	b	b	-	大東島 Ōagarizima	65.0	-	NNW	7	8	SK	c	c	-
松山 Matuyama	68.2	5.6	N	2	4	SK													

天氣圖
WEATHER CHART.

THE CENTRAL METEOROLOGICAL OBSERVATORY OF JAPAN. TOKYO.



等壓線 Isobaric line
等溫線 Isothermal line
不連續線 Discontinuity
快晴 Clear
晴 Fair
曇 Cloudy
雨 Rain
雪 Snow
霧 Fog
雷雨 Thunder storm
濃煙霧 Thick haze
軟風 Light Wind 2-4 m.p.s.
和風 Moderate Wind 4-6 15-20 m.p.s.
疾風 Strong Wind 6-10 20-25 " 35-40
強風 Gale 10-15 25-29 " 40 <

明治廿七年三月七日第三種郵便物認可
昭和五年十一月十六日發行

發行人發行所
東京市麹町區竹平町貳番地

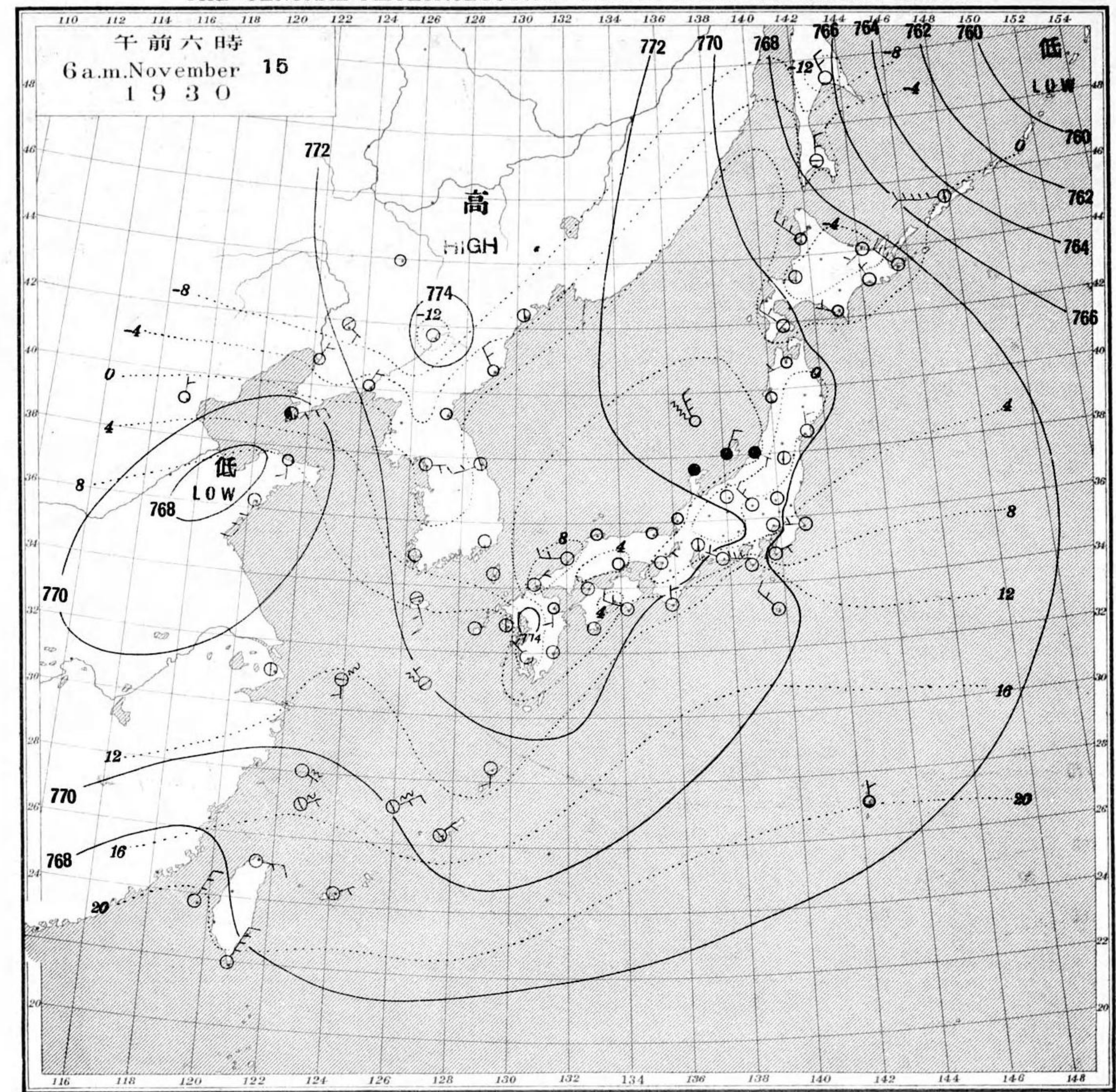
中央氣象臺

東京市麹町區飯田町六丁目貳拾壹番地
印刷販賣者清華堂 山田忠義

電話九段二八四四番
(定價郵稅共壹枚金五錢)

天氣圖
WEATHER CHART.

THE CENTRAL METEOROLOGICAL OBSERVATORY OF JAPAN. TOKYO.



天氣圖第三一號

天氣預報

第一區	南乃至東風	晴
第二區	全	天氣悪クナル
第三區	全	全
第四區	全	全
第五區	北乃至東風	曇
第六區	南乃至東風	晴
第七區	北乃至西風	全
第八區	全	全
第九區	全	雪

WEATHER FORECASTS

I	S-E	fair
II	S-E	changeable
III	S-E	changeable
IV	S-E	changeable
V	N-E	cloudy
VI	S-E	fair
VII	N-W	fair
VIII	N-W	fair
IX	N-W	snowy



東京概況
七七三號、高氣壓が日本西部より朝鮮を覆ひ全回快晴
=ナリシガ只北陸道方面ガハ雲ツリ降ツタリテ居
リヌ七六八號、新レイ低氣壓が青島、西ニ出テ
シタガマダ弱イロガスガ北レガヤツテ来ルハ明後
日頃=ナリセウ、湿度ハ可ナリ降リ平年ヨリ四五
度程低ク過ガテ居リス

東京預報 TOKYO.
今晚、風弱ク天氣良シ 湿度下ル
明日ハ東寄リ風 晴夜曇

拾壹月拾四日午前六時各地觀測表
OBSERVATIONS at 6a.m. (135° M.S.T.) November 14 1930

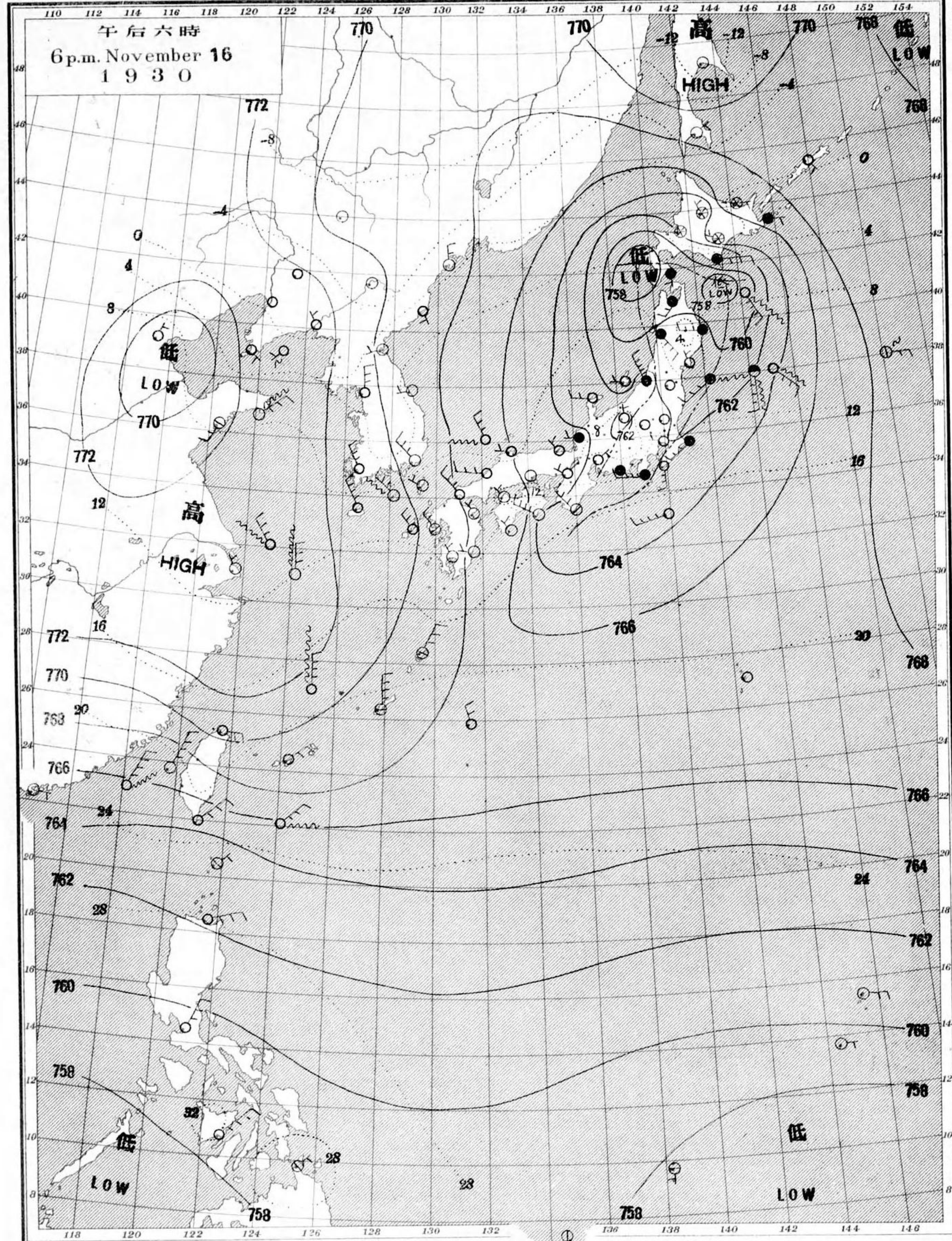
測候所	氣壓	氣溫	風向	風速	雲量	雲形	天氣	雨量	測候所	氣壓	氣溫	風向	風速	雲量	雲形	天氣	雨量
STATIONS	Air Press. mm. 760+	Air Temp. °C	Wind Direc.	Vel. m.s.	Amt.	Form	Weather	Precip. mm. (1)	STATIONS	Air Press. mm. 760+	Air Temp. °C	Wind Direc.	Vel. m.s.	Amt.	Form	Weather	Precip. mm. (1)
パラオ Palau	59.0	25.6	-	1	10	SC	c	-	山形 Yamagata	68.3	1.4	-	0	10	S	c	2
恒春 Kōsyun	65.3	21.9	NE	11	10	KC	c	-	秋田 Akita	67.8	3.6	NNW	4	10	N	c	2
臺東 Taitō	68.0	19.7	NNW	3	10	SK	c	-	水戸 Mito	67.6	0.3	NNW	2	2	KC	b	-
臺南 Tainan	66.5	17.4	-	0	10	SK	c	-	小名濱 Onahama	68.0	0.5	NNW	2	0	S	b	-
澎湖 Hoko	66.9	20.4	NNE	8	0	-	b	-	石巻 Isinomaki	67.7	1.2	NNW	2	4	SK	bc	-
臺北 Taihoku	69.6	14.5	ENE	3	0	-	b	-	水澤 Midusawa	67.8	1.5	-	1	10	N	s	1
石垣島 Isigakizima	68.3	18.8	NNE	3	8	KC	c	2	盛岡 Morioka	67.6	-0.4	-	1	10	SK	c	-
那覇 Naha	69.2	15.8	NE	3	0	SK	b	-	宮古 Miyako	67.4	-2.1	W	3	7	SK	bc	-
名瀨 Naze	69.6	10.6	SSE	3	7	SK	bc	-	青森 Aomori	67.4	-1.2	W	4	10	SK	c	7
鹿兒島 Kagosima	70.6	4.7	WNW	2	2	SK	b	-	函館 Hakodate	66.4	-0.2	NNW	5	4	C	bc	2
宮崎 Miyazaki	70.5	4.6	-	1	0	-	b	-	壽都 Suttu	66.4	0.0	W	5	10	N	c	5
熊本 Kumamoto	71.2	4.7	-	1	10	SK	c	-	札幌 Sapporo	65.4	-3.8	WSW	2	2	N	b	1
清水 Simidu	70.4	7.3	-	1	6	SK	bc	-	札幌 Haboro	62.5	0.6	WNW	14	10	N	s	8
高知 Kōti	70.9	1.6	WSW	2	0	K	b	-	旭川 Asahigawa	63.6	-4.0	-	1	3	N	bc	15
室戸 Muroto	69.9	8.6	NNW	6	3	SK	bc	-	旭川 Urakawa	65.2	-1.0	NNW	4	7	SK	bc	1
徳島 Tokushima	70.9	5.4	W	2	3	SK	bc	-	帯広 Obihiro	63.8	-1.3	E	14	0	SK	b	-
和歌山 Wakayama	70.4	4.0	ENE	2	8	SK	bc	-	網走 Abasiri	61.0	0.0	W	5	4	SK	bc	5
潮岬 Siomisaki	69.1	8.5	NNW	9	0	SK	b	-	釧路 Kusiro	62.4	0.8	WSW	8	0	-	b	-
大分 Ooita	71.5	4.1	SSW	2	7	KC	bc	-	根室 Nemuro	60.4	0.6	WSW	7	0	SK	b	-
松山 Matuyama	71.0	4.0	ESE	3	0	-	b	-	砂那 Syana	58.1	0.4	ESE	3	10	N	s	6
多度津 Tadotsu	70.8	9.3	WNW	5	0	SK	b	-	大泊 Ootomari	63.2	-4.8	N	5	10	N	c	-
廣島 Hiroshima	71.1	0.5	NNE	2	0	-	b	-	大津 Sikka	63.2	-12.1	-	1	10	SC	t	-
岡山 Okayama	71.0	0.5	-	1	1	SK	b	-	釜山 Husan	71.0	0.2	-	1	0	-	b	-
神戸 Kōbe	70.2	6.2	NW	7	0	SK	b	-	濟州島 Saisyūtō	70.6	5.5	SSE	5	3	SK	bc	-
大阪 Ōsaka	70.3	3.2	-	1	0	-	b	-	木浦 Moppo	71.1	3.5	-	1	7	KC	bc	-
京都 Kyōto	70.4	-0.5	-	1	1	C	b	-	仁川 Zinsen	70.3	-1.2	SE	4	10	SK	c	-
八木 Yagi	70.6	1.2	-	1	0	SK	b	-	江陵 Kōryō	70.5	3.7	W	4	10	SC	c	-
富江 Tomie	70.9	9.8	N	2	9	N	c	3	元山 Gensan	69.8	-0.8	SW	2	10	SC	c	-
長崎 Nagasaki	71.2	8.1	-	0	10	CS	c	-	咸津 Zyōsin	69.7	-5.2	NW	2	0	SK	b	-
佐賀 Saga	71.4	4.5	-	1	4	KC	bc	-	雄基 Yūki	69.6	-7.4	-	1	2	SK	b	-
福岡 Fukuoka	71.2	3.8	SSE	2	2	SK	b	-	中江鎮 Tyūkōtin	69.7	-6.8	-	1	10	SK	c	-
藤原 Ituhara	71.5	4.8	-	1	10	KC	c	-	龍岩浦 Ryūganpo	72.4	-6.4	NNE	3	C	SK	b	2
下関 Simonoseki	71.1	6.8	ENE	2	0	SK	b	-	大連 Dairen	72.3	-1.4	NE	6	1	S	b	-
濱田 Hamada	70.9	3.8	ENE	2	3	SK	bc	1	營口 Yingkow	74.0	-7.1	NNE	3	10	C	b	1
境 Sakai	70.6	6.4	-	0	7	SK	bc	-	奉天 Mukden	73.3	-9.0	NNW	4	0	-	b	-
宮津 Miyadu	69.6	5.0	SW	3	3	SK	bc	8	長春 Changchun	72.1	-12.5	-	1	0	-	b	-
津 Tsu	69.7	3.4	NNW	4	0	-	b	-	天津 Tientsin	71.2	0.4	-	1	0	-	b	-
岐阜 Gifu	69.1	1.9	-	1	7	SK	bc	-	青島 Tsingtau	70.7	5.3	NW	4	0	-	b	-
岐阜 Gifu	69.5	1.9	NW	2	4	SK	bc	-	上海 Shanghai	71.6	5.8	-	0	0	-	b	-
名古屋 Nagoya	69.0	5.9	WNW	2	0	-	b	-	上海 Shanghai	71.6	5.8	-	0	0	-	b	-
濱松 Hamamatu	69.0	5.9	WNW	2	0	-	b	-	ラサライ Rasazima								
長津呂 Nagaturo	67.6	10.5	W	4	1	SK	b	-	大東島 Ooagarizima	69.0	-	N	4	2	SK	b	0-10
沼津 Numadu	67.3	3.9	ENE	3	3	KC	bc	-	マニラ Saipan	59.6	25.0	NE	4	4	K	bc	3
横濱 Yokohama	67.6	4.6	NW	4	2	SK	b	1	ポナペ Ponape	58.1	24.3	-	1	9	SK	c	12
東京 Tōkyō	67.8	3.1	WNW	2	1	KC	b	-	船名	東經	北緯	氣壓	風向	風力	天氣		
熊谷 Kumagaya	68.3	-0.2	-	1	0	SK	b	-	SHIP.	E Long.	N Lat.	Air Pressure 700+	Wind (3) Direc. Force	Weather			
布良 Mera	66.8	7.1	ENE	2	8	C	c	-	Momoha m.	123	26	68.8	ENE	2	bc		
兼子 Tyōsi	66.4	11.4	NE	2	6	SK	bc	-	NYK Nikkō m.	124	34	68.8	NW	3	c		
八丈島 Hatidōzima	67.7	12.0	WNW	5	4	SK	bc	-	Chefoo m.	140	31	65.3	NNW	3	c		
父島 Titizima	66.0	19.6	NNW	4	9	SK	c	-	Taizan m.	127	34	70.1	NE	1	bc		
筑波山 Tukubasan	68.1	2.4	S	3	0	K	b	-	Genmei m.	125	29	70.9	WNW	3	bc		
高山 Takayama	70.6	-0.2	-	0	10	S	f	-	Ayaha m.	140	35	62.8	N	4	c		
飯田 Iida	71.2	-2.6	-	0	10	S	f	-	Peking m.	134	32	68.6	NW	4	bc		
熊本 Matumoto	70.8	-4.0	-	0	0	SK	b	-	Taitō m.	131	31	67.3	N	3	c		
長野 Nagano	69.3	0.1	-	1	10	N	c	-	TetuKeihuku m.	129	35	70.6	NNE	2	b		
甲府 Kōfu	69.5	-2.5	-	0	0	S	b	-	OSK Sanyō m.	150	39	60.7	WNW	5	bc		
前橋 Maebasi	67.7	1.0	NW	5	0	SK	b	-	Amakusa m.	136	36	65.8	N	5	c		
宇都宮 Utunomiya	69.2	-3.4	-	1	0	-	b	-	觀測所	時刻	氣壓	風向	風力	天氣			
足尾 Asio	68.1	-1.0	-	0	0	-	b	-	STATIONS	Time	Air Pressure 700+	Wind (3) Direc. Force	Air Temp.	Weather			
宇都宮 Utunomiya	67.9	-0.9	-	1	4	SK	bc	-	Hongkong	11	66.3	N	2	18	fair		
鹿島 Hukusima	69.7	-0.2	-	1	0	SK	b	-	Manila	7	62.5	-	0	23	rain		
彦根 Hikone	69.7	-0.2	-	1	0	SK	b	-	Appari	7	63.8	E	2	23	rain		
伊吹山 Ibukisan	69.4	-3.2	NW	11	10	N	s	6	Legaspi	7	60.4	NE	4	27	overcast		
福井 Fukui	69.6	4.4	-	1	10	N	r	21	Iloilo	7	60.3	NNE	4	24	fair		
金澤 Kanazawa	68.9	5.4	-	1	10	N	r	17	Surigao	7	60.7	E	4	25	rain		
輪島 Wazima	69.2	4.5	SSW	2	10	N	r	8	Yap	7	58.5	NNE	2	-	fair		
伏木 Husiki	69.5	5.0	SW	2	10	N	r	5	Guam	7	57.8	NE	2	-	clear		
高田 Takata	68.8	3.6	-	1	10	N	r	17	Basco	7	64.6	ENE	2	23	overcast		
新潟 Niigata	68.6	3.8	S	2	10	N	r	19	觀測所	時刻	氣壓	風向	風力	天氣			
相川 Aikawa	68.7	4.3	NE	2	10	N	r	10	STATIONS	Time	Air Pressure 700+	Wind (3) Direc. Force	Air Temp.	Weather			
									Hongkong	11	66.3	N	2	18	fair		
									Manila	7	62.5	-	0	23	rain		
									Appari	7	63.8	E	2	23	rain		
									Legaspi	7	60.4	NE	4	27	overcast		
									Iloilo	7	60.3	NNE	4	24	fair		
									Surigao	7	60.7	E	4	25	rain		
									Yap	7	58.5	NNE	2	-	fair		
									Guam	7	57.8	NE	2	-	clear		
									Basco	7	64.6	ENE	2	23	overcast		

天氣 Weather 快晴 Clear 晴 Fair 曇 Cloudy 雨 Rain 雪 Snow 霧 Fog 雷雨 Thunderstorm 濃霧 Thick haze
記號 Notation b bc c r s t

拾壹月拾參日午後六時各地觀測表
OBSERVATIONS at 6p.m. (135° M.S.T.) November 13 1930

測候所	氣壓	氣溫	風向	風速	雲量	雲形	天氣	雨量	測候所	氣壓	氣溫	風向	風速	雲量	雲形	天氣	雨量
STATIONS	Air Press. mm. 760+	Air Temp. °C	Wind Direc.	Vel. m.s.	Amt.	Form	Weather	Precip. mm. (2)	STATIONS	Air Press. mm. 760+	Air Temp. °C	Wind Direc.	Vel. m.s.	Amt.	Form	Weather	Precip. mm. (2)
パラオ Palau	58.3	27.4	-	1	10	SC	c	-	仁川 Zinsen	71.5	0.0	E	2	0	-	b	-
恒春 Kōsyun	65.2	23.0	NE	6	1	SK	b	-	江陵 Kōryō	69.8	3.0	WSW	2	0	SK	b	-
澎湖 Hoko	66.1	21.0	NNE	10	7	SK	bc	-	元山 Gensan	69.8	1.3	WSW	3	3	SK	bc	-
臺北 Taihoku	68.8	18.0	E	3	9	SK	c	-	咸津 Zyōsin	69.3	-0.5	SSW	5	0	SK	b	-
石垣島 Isigakizima	67.6	19.4	NNE	4	10	SK	c	-	雄基 Yūki	69.0	-4.0	-	1	0	SK	b	-
那覇 Naha	67.9	18.5	NNE	3	8	SK	c	-	中江鎮 Tyūkōtin	68.8	-4.7	SW	2	10	SK	c	-
名瀨 Naze	69.0	15.9	SSE	2	10	SK	c	-	龍岩浦 Ryūganpo	71.7	-4.4	ESE	2	10	N	s	-
鹿兒島 Kagosima	69.6	11.5	-	1	10	SK	c	-	大連 Dairen	67.0	5.7	SSW	4	1	K	b	-
宮崎 Miyazaki	69.0	12.3	WSW	2	10	SK	c	-	營口 Yingkow	69.1	-2.5	ESE	3	10	N	c	1
熊本 Kumamoto	70.3	9.7	NW	2	10	SK	c	-	奉天 Mukden	69.8	-4.0	S	3	10	N	c	-
清水 Simidu	69.4	9.0	-	0	4	SK	bc	-	長春 Changchun	67.8	-5.2	-	1	10	CK	c	-

天氣圖
WEATHER CHART.
THE CENTRAL METEOROLOGICAL OBSERVATORY OF JAPAN, TOKYO.



等壓線 Isobaric line	快晴 Clear	雪 Snow	軟風 Light Wind 2-4 m.p.s.	烈風 Strong Gale 29-35 m.p.s.	颶風 Hurricane 40 >
等溫線 Isothermal line	晴 Fair	霧 Fog	和風 Moderate Wind 4-6 m.p.s.	疾風 Strong Wind 15-20 m.p.s.	35-40
不連續線 Discontinuity	曇 Cloudy	雷雨 Thunder storm	疾風 Strong Wind 6-10 m.p.s.	20-25 "	40 <
	雨 Rain	濃霧 Thick haze	強風 Gale 10-15 m.p.s.	25-29 "	40 <

波模様 Sea Disturbance; 無記號 Absence of symbol means dead calm; 海面穏和 Smooth sea; 浪高 Small swell; 浪高 Moderate swell; 浪高 High swell; 浪高 Very high swell; 浪高 Phenomenal swell; 方向の示す Swell or roller comes from the direction shown.

明治廿七年三月七日第三種郵便物認可
昭和五年十一月十七日發行

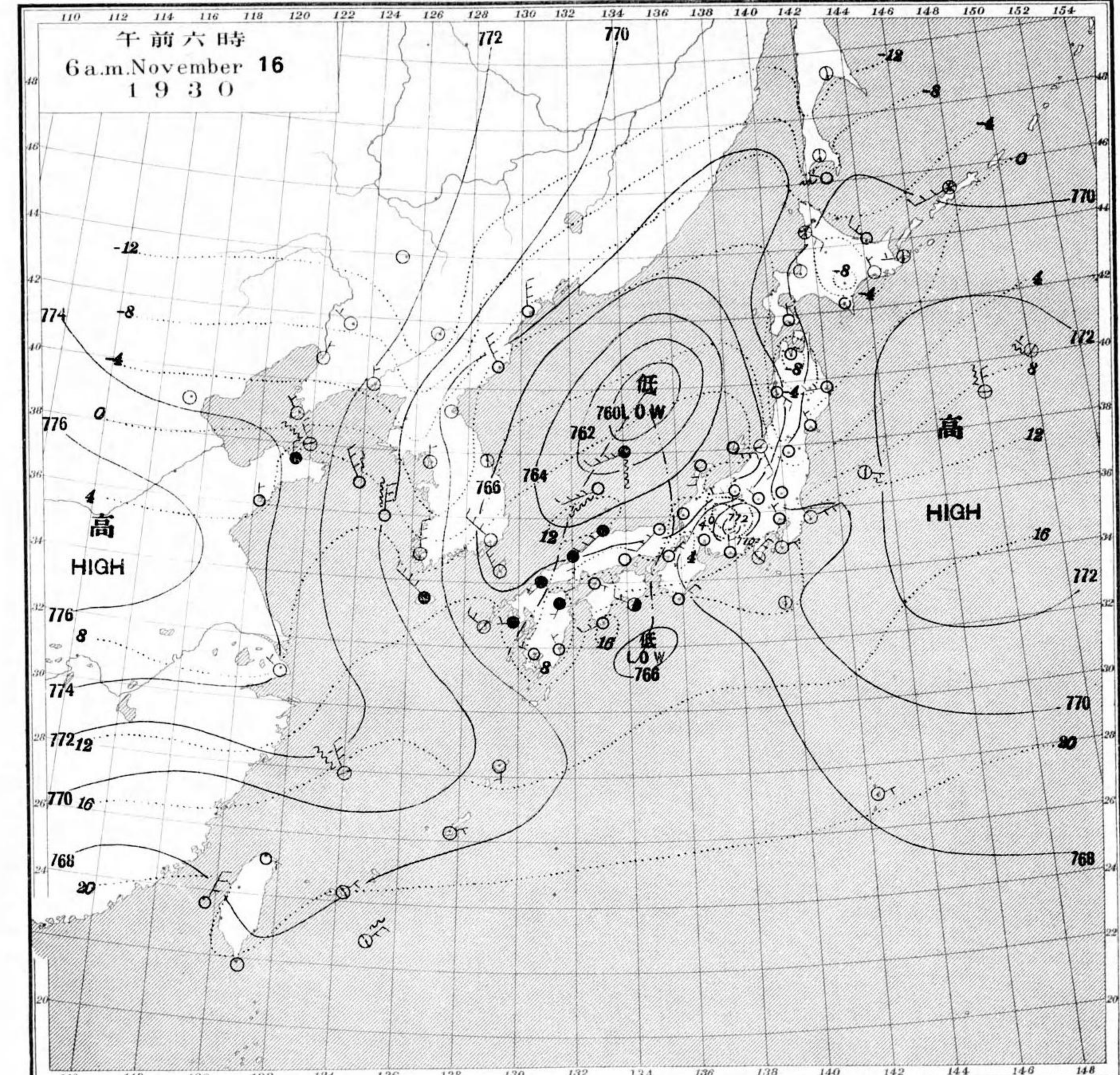
發行人發行所
東京市麹町區竹下町貳番地

中央氣象臺

東京市麹町區飯田町六丁目貳拾壹番地
印刷販賣者清華堂 山田忠義

電話九段一八四四番
定價郵稅共壹圓五錢

天氣圖
WEATHER CHART.
THE CENTRAL METEOROLOGICAL OBSERVATORY OF JAPAN, TOKYO.



天氣圖第三二〇號

天氣豫報

第一區	北乃至東ノ風	曇少雨
第二區	北乃至西ノ風	天氣良ナル
第三區	全	全
第四區	全	曇
第五區	全	曇後晴
第六區	全	雨又ハ雪
第七區	南乃至西ノ風	曇少雨
第八區	北乃至東ノ風	天氣惡ナル
第九區	北乃至西ノ風	曇少雪

WEATHER FORECASTS

I N-E	cloudy with some rain
II N-W	improving
III N-W	improving
IV N-W	cloudy
V N-W	cloudy, fair later
VI N-W	rainy or snowy
VII S-W	cloudy with some rain
VIII N-E	changeable
IX N-W	cloudy with some snow



天氣概況
低氣壓ハ次第ニ發達シツル日本海中部ニ出テ日東北東ニ進行中ナス。此ノ副低氣壓ガ南海進沖ニ發シマシガ此ノ方ハ極ク弱イモノアリマス。高氣壓ハ一ツハ支那東部ヲ掩フテ七セ七六ヲ示シ一ツハ日本東洋上ヲ掩フテ七セ七六ヲ示シ居リマス。小陰魚ハ九州北部ニカケテハ雨ガ降リ能木ハ四國ノ空戸ニハ雷雨ガアリマスガ内地ハ北海道及臺灣ハ曇リ降リ朝鮮ヲツカテ晴レ居リマス。溫度ハ北日本ガ四五度低ク他ハ平均並ニナス。

東京豫報 TOKYO.
今晚ハ風弱ク曇リ一時小雨ガ降ルカモ知リス。明日ハ北西ノ風曇後晴
暴風警報
第六九區風雨強カルハ十六日午前八時五十分警式ス。

拾壹月拾五日午前六時各地觀測表
OBSERVATIONS at 6a.m. (135° M.S.T.) November 15 1930

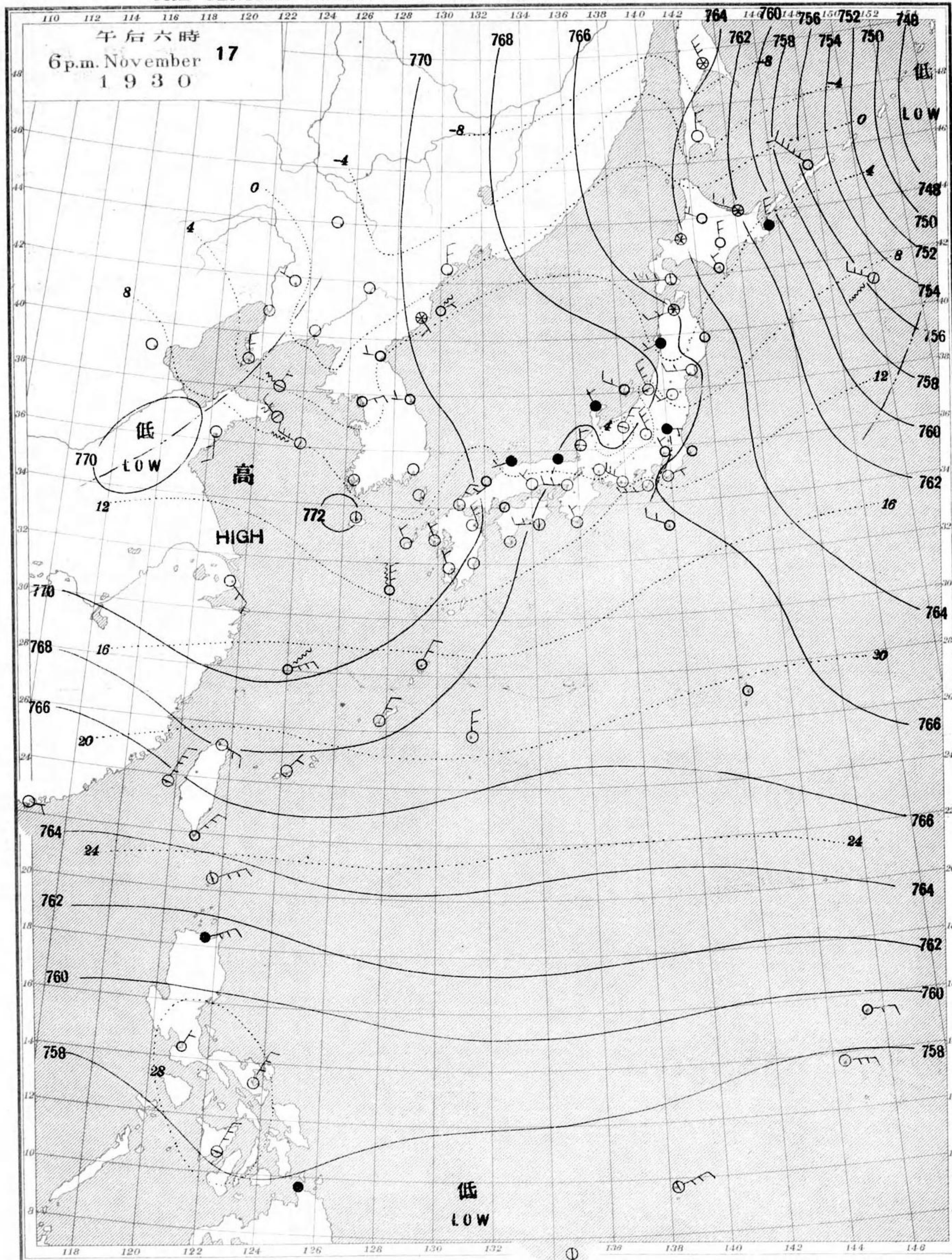
STATIONS										STATIONS																																																																																																																																																																																																																																																														
Air Press.	Air Temp.	Wind	Clouds	Weather	Precip.	Air Press.	Air Temp.	Wind	Clouds	Weather	Precip.	Air Press.	Air Temp.	Wind	Clouds	Weather	Precip.																																																																																																																																																																																																																																																							
mm.	°C	Dir.	Amt.	Form	mm.	mm.	°C	Dir.	Amt.	Form	mm.	mm.	°C	Dir.	Amt.	Form	mm.																																																																																																																																																																																																																																																							
Palau	58.6	24.9	-	0	CS	bc	-	-	-	-	-	Yamagata	71.6	2.2	-	0	10	N	c	4																																																																																																																																																																																																																																																				
Kōsyun	66.5	22.1	NNE	10	C	SK	b	-	-	-	-	Akita	71.3	0.2	-	0	10	SK	c	5																																																																																																																																																																																																																																																				
Taitō	69.6	19.2	NW	3	7	C	bc	-	-	-	-	Mito	69.7	1.2	NNW	2	0	-	b	-																																																																																																																																																																																																																																																				
Tainan	66.9	18.2	-	0	0	-	b	-	-	-	-	Onahama	69.8	2.9	NNW	3	0	S	b	-																																																																																																																																																																																																																																																				
Hoko	67.0	21.6	NNE	7	2	SK	b	-	-	-	-	Inomaki	70.4	0.1	N	3	1	SK	b	-																																																																																																																																																																																																																																																				
Taihoku	69.5	17.5	E	5	0	-	b	-	-	-	-	Midusawa	69.7	-1.3	-	0	10	S	c	2																																																																																																																																																																																																																																																				
Isigakizima	69.2	18.0	ENE	3	0	SK	b	-	-	-	-	Morioka	70.9	-3.6	-	1	4	SK	bc	1																																																																																																																																																																																																																																																				
Naha	71.0	15.2	NE	3	4	KC	bc	-	-	-	-	Miyako	73.7	-1.4	W	2	0	SK	b	-																																																																																																																																																																																																																																																				
Naze	71.6	10.6	S	2	0	SK	b	-	-	-	-	Aomori	70.6	0.3	WSW	3	9	N	c	10																																																																																																																																																																																																																																																				
Kagosima	73.3	3.3	NW	2	0	-	b	-	-	-	-	Hakodate	70.0	-0.5	NW	5	4	SK	bc	1																																																																																																																																																																																																																																																				
Miyazaki	72.8	4.1	-	1	0	-	b	-	-	-	-	Suttu	70.0	-0.8	WNW	6	10	N	s	5																																																																																																																																																																																																																																																				
Kumamoto	74.1	3.3	N	2	2	C	b	-	-	-	-	Sapporo	69.7	-7.5	-	1	0	N	b	-																																																																																																																																																																																																																																																				
Simidu	72.7	4.8	-	1	0	SK	b	-	-	-	-	Haboro	68.3	-0.4	NW	8	10	SK	c	5																																																																																																																																																																																																																																																				
Kōti	73.1	3.7	-	1	4	CS	bc	-	-	-	-	Asahigawa	69.0	-7.7	-	1	8	N	c	3																																																																																																																																																																																																																																																				
Muroto	72.2	10.6	WNW	5	0	-	b	-	-	-	-	Urakawa	69.4	-1.4	WNW	3	10	SK	c	-																																																																																																																																																																																																																																																				
Tokushima	72.9	4.6	W	2	4	KC	bc	-	-	-	-	Obihiro	68.7	-3.0	NW	4	0	SK	b	-																																																																																																																																																																																																																																																				
Wakayama	72.0	3.0	ENE	3	1	SK	b	-	-	-	-	Abasiri	68.5	-7.1	SW	2	0	SK	b	-																																																																																																																																																																																																																																																				
Siomisaki	71.9	8.9	N	2	0	SK	b	-	-	-	-	Kusiro	69.0	-6.2	NNW	2	0	SK	b	-																																																																																																																																																																																																																																																				
Ooita	73.8	4.4	S	2	8	C	b	-	-	-	-	Nemuro	68.1	-0.5	NW	6	0	SK	b	-																																																																																																																																																																																																																																																				
Matuyama	73.0	5.6	-	0	1	SK	c	-	-	-	-	Syana	64.4	0.0	W	20	7	N	bc	2																																																																																																																																																																																																																																																				
Tadetu	72.5	5.5	SE	2	10	SK	c	-	-	-	-	Otomari	67.2	-6.6	NW	4	4	SK	bc	-																																																																																																																																																																																																																																																				
Hirosima	73.2	3.6	-	1	0	-	b	-	-	-	-	Sikka	66.1	-12.9	NNW	4	0	SK	b	-																																																																																																																																																																																																																																																				
Okayama	72.7	3.5	-	0	8	SK	c	r	-	-	-	Husan	73.4	2.0	-	1	0	CS	b	-																																																																																																																																																																																																																																																				
Kōbe	72.3	7.0	-	1	1	SK	-	-	-	-	-	Saisyūtō	72.8	5.6	SSE	5	4	CS	bc	-																																																																																																																																																																																																																																																				
Oosaka	72.2	3.6	NE	2	0	-	b	-	-	-	-	Moppo	73.2	3.7	-	1	1	SK	b	-																																																																																																																																																																																																																																																				
Kyōto	72.5	0.9	-	1	3	SK	bc	-	-	-	-	Zinsen	73.2	-1.3	E	3	0	-	b	-																																																																																																																																																																																																																																																				
Yagi	72.8	0.2	-	0	0	-	b	-	-	-	-	Kōryō	73.0	3.3	WSW	4	6	CS	bc	-																																																																																																																																																																																																																																																				
Tomie	73.3	8.8	-	1	1	SK	b	-	-	-	-	Gensan	72.8	-1.3	-	1	9	SC	c	-																																																																																																																																																																																																																																																				
Nagasaki	73.5	8.3	-	1	4	SK	bc	-	-	-	-	Zyōsin	72.9	-0.4	NNW	4	10	SK	c	-																																																																																																																																																																																																																																																				
Saga	73.2	3.9	-	0	6	SK	bc	-	-	-	-	Yūki	73.6	-5.4	-	1	6	SK	bc	-																																																																																																																																																																																																																																																				
Hukuoka	73.7	3.2	-	1	1	C	b	-	-	-	-	Tyūkotin	74.9	-14.6	-	1	0	-	b	-																																																																																																																																																																																																																																																				
Izuhara	73.5	2.3	-	1	0	-	b	-	-	-	-	Ryūganpo	72.4	-5.5	NNE	3	10	SK	c	-																																																																																																																																																																																																																																																				
Simonoseki	73.5	9.0	NE	3	0	SK	b	-	-	-	-	Dairen	69.4	3.1	ENE	8	10	KN	t	7																																																																																																																																																																																																																																																				
Hamada	72.5	11.1	W	4	0	-	b	-	-	-	-	Yingkow	71.3	-5.0	NNE	2	10	SC	c	-																																																																																																																																																																																																																																																				
Sakai	72.4	7.4	-	0	10	SK	c	-	-	-	-	Mukden	72.1	-9.8	SE	3	3	CS	bc	-																																																																																																																																																																																																																																																				
Miyadu	72.1	5.9	-	1	10	SK	c	-	-	-	-	Mukden	72.1	-9.8	SE	3	3	CS	bc	-																																																																																																																																																																																																																																																				
Tu	72.1	2.4	NW	3	0	SK	b	-	-	-	-	Changchun	72.4	-10.8	-	0	10	CK	c	-																																																																																																																																																																																																																																																				
Gihu	71.4	3.4	-	1	9	SK	c	-	-	-	-	Tientsin	71.0	0.6	N	3	9	SK	c	-																																																																																																																																																																																																																																																				
Nagoya	72.1	0.1	-	1	6	SK	bc	-	-	-	-	Tsingtau	68.4	11.4	SSW	7	2	CK	b	-																																																																																																																																																																																																																																																				
Hamamatu	71.3	5.4	WNW	2	0	-	b	-	-	-	-	Shanghai	71.0	9.6	-	0	4	SK	bc	-																																																																																																																																																																																																																																																				
Nagaturo	70.0	12.1	W	9	0	SK	b	-	-	-	-	Ooagarizima	60.9	23.4	NE	6	10	N	r	17																																																																																																																																																																																																																																																				
Numadu	70.3	3.1	NE	2	0	S	b	-	-	-	-	Saipan	59.0	23.9	SE	2	10	SK	r	1																																																																																																																																																																																																																																																				
Yokohama	70.1	4.4	NNW	2	0	-	b	-	-	-	-	Ponape	-	-	-	-	-	-	-	-																																																																																																																																																																																																																																																				
Tōkyō	70.0	3.3	-	1	0	-	b	-	-	-	-	SHIP.																																																																																																																																																																																																																																																												
Kumagaya	70.3	1.6	-	1	0	-	b	-	-	-	-	Mera	69.5	7.4	ENE	2	0	SK	b	-	-	-	Tyōsi	69.3	5.9	W	3	0	K	b	-	-	-	Hatidyōzima	70.5	12.5	NW	5	2	SK	b	-	-	-	Titizima	68.8	20.0	N	3	10	N	c	-	-	-	Tukubasan	69.9	3.8	WSW	6	0	K	b	-	-	-	Takayama	73.8	0.5	-	1	10	N	c	-	-	-	Iida	72.9	-1.1	-	0	0	-	b	-	-	-	Matumoto	72.6	-2.2	-	0	1	SK	b	-	-	-	Nagano	71.8	-0.7	-	0	0	SK	b	-	-	-	Kōhu	72.5	-2.2	-	0	0	-	b	-	-	-	Maebasi	70.2	3.3	NW	5	0	K	b	-	-	-	Asio	71.2	-1.4	-	1	0	-	b	-	-	-	Utunomiya	70.3	0.9	-	1	0	-	b	-	-	-	Hukusima	70.7	-0.3	-	1	3	S	bc	-	-	-	Hikone	71.2	3.2	-	0	10	SK	c	-	-	-	Ibukisan	73.2	-1.9	NW	5	10	N	s	1	-	-	Hukui	72.1	5.2	-	1	10	SK	c	23	-	-	Kanazawa	71.4	6.1	S	2	10	N	c	27	-	-	Wazima	71.9	5.8	-	1	9	SK	r	16	-	-	Husiki	72.1	5.4	SSW	2	6	N	bc	16	-	-	Takata	71.3	3.1	-	1	6	KN	bc	10	-	-	Niigata	71.6	5.0	ENE	3	10	N	r	14	-	-	Aikawa	71.4	6.0	NNE	5	10	N	r	6	-	-
Mera	69.5	7.4	ENE	2	0	SK	b	-	-	-	Tyōsi	69.3	5.9	W	3	0	K	b	-	-	-	Hatidyōzima	70.5	12.5	NW	5	2	SK	b	-	-	-	Titizima	68.8	20.0	N	3	10	N	c	-	-	-	Tukubasan	69.9	3.8	WSW	6	0	K	b	-	-	-	Takayama	73.8	0.5	-	1	10	N	c	-	-	-	Iida	72.9	-1.1	-	0	0	-	b	-	-	-	Matumoto	72.6	-2.2	-	0	1	SK	b	-	-	-	Nagano	71.8	-0.7	-	0	0	SK	b	-	-	-	Kōhu	72.5	-2.2	-	0	0	-	b	-	-	-	Maebasi	70.2	3.3	NW	5	0	K	b	-	-	-	Asio	71.2	-1.4	-	1	0	-	b	-	-	-	Utunomiya	70.3	0.9	-	1	0	-	b	-	-	-	Hukusima	70.7	-0.3	-	1	3	S	bc	-	-	-	Hikone	71.2	3.2	-	0	10	SK	c	-	-	-	Ibukisan	73.2	-1.9	NW	5	10	N	s	1	-	-	Hukui	72.1	5.2	-	1	10	SK	c	23	-	-	Kanazawa	71.4	6.1	S	2	10	N	c	27	-	-	Wazima	71.9	5.8	-	1	9	SK	r	16	-	-	Husiki	72.1	5.4	SSW	2	6	N	bc	16	-	-	Takata	71.3	3.1	-	1	6	KN	bc	10	-	-	Niigata	71.6	5.0	ENE	3	10	N	r	14	-	-	Aikawa	71.4	6.0	NNE	5	10	N	r	6	-	-												
Tyōsi	69.3	5.9	W	3	0	K	b	-	-	-	Hatidyōzima	70.5	12.5	NW	5	2	SK	b	-	-	-	Titizima	68.8	20.0	N	3	10	N	c	-	-	-	Tukubasan	69.9	3.8	WSW	6	0	K	b	-	-	-	Takayama	73.8	0.5	-	1	10	N	c	-	-	-	Iida	72.9	-1.1	-	0	0	-	b	-	-	-	Matumoto	72.6	-2.2	-	0	1	SK	b	-	-	-	Nagano	71.8	-0.7	-	0	0	SK	b	-	-	-	Kōhu	72.5	-2.2	-	0	0	-	b	-	-	-	Maebasi	70.2	3.3	NW	5	0	K	b	-	-	-	Asio	71.2	-1.4	-	1	0	-	b	-	-	-	Utunomiya	70.3	0.9	-	1	0	-	b	-	-	-	Hukusima	70.7	-0.3	-	1	3	S	bc	-	-	-	Hikone	71.2	3.2	-	0	10	SK	c	-	-	-	Ibukisan	73.2	-1.9	NW	5	10	N	s	1	-	-	Hukui	72.1	5.2	-	1	10	SK	c	23	-	-	Kanazawa	71.4	6.1	S	2	10	N	c	27	-	-	Wazima	71.9	5.8	-	1	9	SK	r	16	-	-	Husiki	72.1	5.4	SSW	2	6	N	bc	16	-	-	Takata	71.3	3.1	-	1	6	KN	bc	10	-	-	Niigata	71.6	5.0	ENE	3	10	N	r	14	-	-	Aikawa	71.4	6.0	NNE	5	10	N	r	6	-	-																							
Hatidyōzima	70.5	12.5	NW	5	2	SK	b	-	-	-	Titizima	68.8	20.0	N	3	10	N	c	-	-	-	Tukubasan	69.9	3.8	WSW	6	0	K	b	-	-	-	Takayama	73.8	0.5	-	1	10	N	c	-	-	-	Iida	72.9	-1.1	-	0	0	-	b	-	-	-	Matumoto	72.6	-2.2	-	0	1	SK	b	-	-	-	Nagano	71.8	-0.7	-	0	0	SK	b	-	-	-	Kōhu	72.5	-2.2	-	0	0	-	b	-	-	-	Maebasi	70.2	3.3	NW	5	0	K	b	-	-	-	Asio	71.2	-1.4	-	1	0	-	b	-	-	-	Utunomiya	70.3	0.9	-	1	0	-	b	-	-	-	Hukusima	70.7	-0.3	-	1	3	S	bc	-	-	-	Hikone	71.2	3.2	-	0	10	SK	c	-	-	-	Ibukisan	73.2	-1.9	NW	5	10	N	s	1	-	-	Hukui	72.1	5.2	-	1	10	SK	c	23	-	-	Kanazawa	71.4	6.1	S	2	10	N	c	27	-	-	Wazima	71.9	5.8	-	1	9	SK	r	16	-	-	Husiki	72.1	5.4	SSW	2	6	N	bc	16	-	-	Takata	71.3	3.1	-	1	6	KN	bc	10	-	-	Niigata	71.6	5.0	ENE	3	10	N	r	14	-	-	Aikawa	71.4	6.0	NNE	5	10	N	r	6	-	-																																		
Titizima	68.8	20.0	N	3	10	N	c	-	-	-	Tukubasan	69.9	3.8	WSW	6	0	K	b	-	-	-	Takayama	73.8	0.5	-	1	10	N	c	-	-	-	Iida	72.9	-1.1	-	0	0	-	b	-	-	-	Matumoto	72.6	-2.2	-	0	1	SK	b	-	-	-	Nagano	71.8	-0.7	-	0	0	SK	b	-	-	-	Kōhu	72.5	-2.2	-	0	0	-	b	-	-	-	Maebasi	70.2	3.3	NW	5	0	K	b	-	-	-	Asio	71.2	-1.4	-	1	0	-	b	-	-	-	Utunomiya	70.3	0.9	-	1	0	-	b	-	-	-	Hukusima	70.7	-0.3	-	1	3	S	bc	-	-	-	Hikone	71.2	3.2	-	0	10	SK	c	-	-	-	Ibukisan	73.2	-1.9	NW	5	10	N	s	1	-	-	Hukui	72.1	5.2	-	1	10	SK	c	23	-	-	Kanazawa	71.4	6.1	S	2	10	N	c	27	-	-	Wazima	71.9	5.8	-	1	9	SK	r	16	-	-	Husiki	72.1	5.4	SSW	2	6	N	bc	16	-	-	Takata	71.3	3.1	-	1	6	KN	bc	10	-	-	Niigata	71.6	5.0	ENE	3	10	N	r	14	-	-	Aikawa	71.4	6.0	NNE	5	10	N	r	6	-	-																																													
Tukubasan	69.9	3.8	WSW	6	0	K	b	-	-	-	Takayama	73.8	0.5	-	1	10	N	c	-	-	-	Iida	72.9	-1.1	-	0	0	-	b	-	-	-	Matumoto	72.6	-2.2	-	0	1	SK	b	-	-	-	Nagano	71.8	-0.7	-	0	0	SK	b	-	-	-	Kōhu	72.5	-2.2	-	0	0	-	b	-	-	-	Maebasi	70.2	3.3	NW	5	0	K	b	-	-	-	Asio	71.2	-1.4	-	1	0	-	b	-	-	-	Utunomiya	70.3	0.9	-	1	0	-	b	-	-	-	Hukusima	70.7	-0.3	-	1	3	S	bc	-	-	-	Hikone	71.2	3.2	-	0	10	SK	c	-	-	-	Ibukisan	73.2	-1.9	NW	5	10	N	s	1	-	-	Hukui	72.1	5.2	-	1	10	SK	c	23	-	-	Kanazawa	71.4	6.1	S	2	10	N	c	27	-	-	Wazima	71.9	5.8	-	1	9	SK	r	16	-	-	Husiki	72.1	5.4	SSW	2	6	N	bc	16	-	-	Takata	71.3	3.1	-	1	6	KN	bc	10	-	-	Niigata	71.6	5.0	ENE	3	10	N	r	14	-	-	Aikawa	71.4	6.0	NNE	5	10	N	r	6	-	-																																																								
Takayama	73.8	0.5	-	1	10	N	c	-	-	-	Iida	72.9	-1.1	-	0	0	-	b	-	-	-	Matumoto	72.6	-2.2	-	0	1	SK	b	-	-	-	Nagano	71.8	-0.7	-	0	0	SK	b	-	-	-	Kōhu	72.5	-2.2	-	0	0	-	b	-	-	-	Maebasi	70.2	3.3	NW	5	0	K	b	-	-	-	Asio	71.2	-1.4	-	1	0	-	b	-	-	-	Utunomiya	70.3	0.9	-	1	0	-	b	-	-	-	Hukusima	70.7	-0.3	-	1	3	S	bc	-	-	-	Hikone	71.2	3.2	-	0	10	SK	c	-	-	-	Ibukisan	73.2	-1.9	NW	5	10	N	s	1	-	-	Hukui	72.1	5.2	-	1	10	SK	c	23	-	-	Kanazawa	71.4	6.1	S	2	10	N	c	27	-	-	Wazima	71.9	5.8	-	1	9	SK	r	16	-	-	Husiki	72.1	5.4	SSW	2	6	N	bc	16	-	-	Takata	71.3	3.1	-	1	6	KN	bc	10	-	-	Niigata	71.6	5.0	ENE	3	10	N	r	14	-	-	Aikawa	71.4	6.0	NNE	5	10	N	r	6	-	-																																																																			
Iida	72.9	-1.1	-	0	0	-	b	-	-	-	Matumoto	72.6	-2.2	-	0	1	SK	b	-	-	-	Nagano	71.8	-0.7	-	0	0	SK	b	-	-	-	Kōhu	72.5	-2.2	-	0	0	-	b	-	-	-	Maebasi	70.2	3.3	NW	5	0	K	b	-	-	-	Asio	71.2	-1.4	-	1	0	-	b	-	-	-	Utunomiya	70.3	0.9	-	1	0	-	b	-	-	-	Hukusima	70.7	-0.3	-	1	3	S	bc	-	-	-	Hikone	71.2	3.2	-	0	10	SK	c	-	-	-	Ibukisan	73.2	-1.9	NW	5	10	N	s	1	-	-	Hukui	72.1	5.2	-	1	10	SK	c	23	-	-	Kanazawa	71.4	6.1	S	2	10	N	c	27	-	-	Wazima	71.9	5.8	-	1	9	SK	r	16	-	-	Husiki	72.1	5.4	SSW	2	6	N	bc	16	-	-	Takata	71.3	3.1	-	1	6	KN	bc	10	-	-	Niigata	71.6	5.0	ENE	3	10	N	r	14	-	-	Aikawa	71.4	6.0	NNE	5	10	N	r	6	-	-																																																																														
Matumoto	72.6	-2.2	-	0	1	SK	b	-	-	-	Nagano	71.8	-0.7	-	0	0	SK	b	-	-	-	Kōhu	72.5	-2.2	-	0	0	-	b	-	-	-	Maebasi	70.2	3.3	NW	5	0	K	b	-	-	-	Asio	71.2	-1.4	-	1	0	-	b	-	-	-	Utunomiya	70.3	0.9	-	1	0	-	b	-	-	-	Hukusima	70.7	-0.3	-	1	3	S	bc	-	-	-	Hikone	71.2	3.2	-	0	10	SK	c	-	-	-	Ibukisan	73.2	-1.9	NW	5	10	N	s	1	-	-	Hukui	72.1	5.2	-	1	10	SK	c	23	-	-	Kanazawa	71.4	6.1	S	2	10	N	c	27	-	-	Wazima	71.9	5.8	-	1	9	SK	r	16	-	-	Husiki	72.1	5.4	SSW	2	6	N	bc	16	-	-	Takata	71.3	3.1	-	1	6	KN	bc	10	-	-	Niigata	71.6	5.0	ENE	3	10	N	r	14	-	-	Aikawa	71.4	6.0	NNE	5	10	N	r	6	-	-																																																																																									
Nagano	71.8	-0.7	-	0	0	SK	b	-	-	-	Kōhu	72.5	-2.2	-	0	0	-	b	-	-	-	Maebasi	70.2	3.3	NW	5	0	K	b	-	-	-	Asio	71.2	-1.4	-	1	0	-	b	-	-	-	Utunomiya	70.3	0.9	-	1	0	-	b	-	-	-	Hukusima	70.7	-0.3	-	1	3	S	bc	-	-	-	Hikone	71.2	3.2	-	0	10	SK	c	-	-	-	Ibukisan	73.2	-1.9	NW	5	10	N	s	1	-	-	Hukui	72.1	5.2	-	1	10	SK	c	23	-	-	Kanazawa	71.4	6.1	S	2	10	N	c	27	-	-	Wazima	71.9	5.8	-	1	9	SK	r	16	-	-	Husiki	72.1	5.4	SSW	2	6	N	bc	16	-	-	Takata	71.3	3.1	-	1	6	KN	bc	10	-	-	Niigata	71.6	5.0	ENE	3	10	N	r	14	-	-	Aikawa	71.4	6.0	NNE	5	10	N	r	6	-	-																																																																																																				
Kōhu	72.5	-2.2	-	0	0	-	b	-	-	-	Maebasi	70.2	3.3	NW	5	0	K	b	-	-	-	Asio	71.2	-1.4	-	1	0	-	b	-	-	-	Utunomiya	70.3	0.9	-	1	0	-	b	-	-	-	Hukusima	70.7	-0.3	-	1	3	S	bc	-	-	-	Hikone	71.2	3.2	-	0	10	SK	c	-	-	-	Ibukisan	73.2	-1.9	NW	5	10	N	s	1	-	-	Hukui	72.1	5.2	-	1	10	SK	c	23	-	-	Kanazawa	71.4	6.1	S	2	10	N	c	27	-	-	Wazima	71.9	5.8	-	1	9	SK	r	16	-	-	Husiki	72.1	5.4	SSW	2	6	N	bc	16	-	-	Takata	71.3	3.1	-	1	6	KN	bc	10	-	-	Niigata	71.6	5.0	ENE	3	10	N	r	14	-	-	Aikawa	71.4	6.0	NNE	5	10	N	r	6	-	-																																																																																																															
Maebasi	70.2	3.3	NW	5	0	K	b	-	-	-	Asio	71.2	-1.4	-	1	0	-	b	-	-	-	Utunomiya	70.3	0.9	-	1	0	-	b	-	-	-	Hukusima	70.7	-0.3	-	1	3	S	bc	-	-	-	Hikone	71.2	3.2	-	0	10	SK	c	-	-	-	Ibukisan	73.2	-1.9	NW	5	10	N	s	1	-	-	Hukui	72.1	5.2	-	1	10	SK	c	23	-	-	Kanazawa	71.4	6.1	S	2	10	N	c	27	-	-	Wazima	71.9	5.8	-	1	9	SK	r	16	-	-	Husiki	72.1	5.4	SSW	2	6	N	bc	16	-	-	Takata	71.3	3.1	-	1	6	KN	bc	10	-	-	Niigata	71.6	5.0	ENE	3	10	N	r	14	-	-	Aikawa	71.4	6.0	NNE	5	10	N	r	6	-	-																																																																																																																										
Asio	71.2	-1.4	-	1	0	-	b	-	-	-	Utunomiya	70.3	0.9	-	1	0	-	b	-	-	-	Hukusima	70.7	-0.3	-	1	3	S	bc	-	-	-	Hikone	71.2	3.2	-	0	10	SK	c	-	-	-	Ibukisan	73.2	-1.9	NW	5	10	N	s	1	-	-	Hukui	72.1	5.2	-	1	10	SK	c	23	-	-	Kanazawa	71.4	6.1	S	2	10	N	c	27	-	-	Wazima	71.9	5.8	-	1	9	SK	r	16	-	-	Husiki	72.1	5.4	SSW	2	6	N	bc	16	-	-	Takata	71.3	3.1	-	1	6	KN	bc	10	-	-	Niigata	71.6	5.0	ENE	3	10	N	r	14	-	-	Aikawa	71.4	6.0	NNE	5	10	N	r	6	-	-																																																																																																																																					
Utunomiya	70.3	0.9	-	1	0	-	b	-	-	-	Hukusima	70.7	-0.3	-	1	3	S	bc	-	-	-	Hikone	71.2	3.2	-	0	10	SK	c	-	-	-	Ibukisan	73.2	-1.9	NW	5	10	N	s	1	-	-	Hukui	72.1	5.2	-	1	10	SK	c	23	-	-	Kanazawa	71.4	6.1	S	2	10	N	c	27	-	-	Wazima	71.9	5.8	-	1	9	SK	r	16	-	-	Husiki	72.1	5.4	SSW	2	6	N	bc	16	-	-	Takata	71.3	3.1	-	1	6	KN	bc	10	-	-	Niigata	71.6	5.0	ENE	3	10	N	r	14	-	-	Aikawa	71.4	6.0	NNE	5	10	N	r	6	-	-																																																																																																																																																
Hukusima	70.7	-0.3	-	1	3	S	bc	-	-	-	Hikone	71.2	3.2	-	0	10	SK	c	-	-	-	Ibukisan	73.2	-1.9	NW	5	10	N	s	1	-	-	Hukui	72.1	5.2	-	1	10	SK	c	23	-	-	Kanazawa	71.4	6.1	S	2	10	N	c	27	-	-	Wazima	71.9	5.8	-	1	9	SK	r	16	-	-	Husiki	72.1	5.4	SSW	2	6	N	bc	16	-	-	Takata	71.3	3.1	-	1	6	KN	bc	10	-	-	Niigata	71.6	5.0	ENE	3	10	N	r	14	-	-	Aikawa	71.4	6.0	NNE	5	10	N	r	6	-	-																																																																																																																																																											
Hikone	71.2	3.2	-	0	10	SK	c	-	-	-	Ibukisan	73.2	-1.9	NW	5	10	N	s	1	-	-	Hukui	72.1	5.2	-	1	10	SK	c	23	-	-	Kanazawa	71.4	6.1	S	2	10	N	c	27	-	-	Wazima	71.9	5.8	-	1	9	SK	r	16	-	-	Husiki	72.1	5.4	SSW	2	6	N	bc	16	-	-	Takata	71.3	3.1	-	1	6	KN	bc	10	-	-	Niigata	71.6	5.0	ENE	3	10	N	r	14	-	-	Aikawa	71.4	6.0	NNE	5	10	N	r	6	-	-																																																																																																																																																																						
Ibukisan	73.2	-1.9	NW	5	10	N	s	1	-	-	Hukui	72.1	5.2	-	1	10	SK	c	23	-	-	Kanazawa	71.4	6.1	S	2	10	N	c	27	-	-	Wazima	71.9	5.8	-	1	9	SK	r	16	-	-	Husiki	72.1	5.4	SSW	2	6	N	bc	16	-	-	Takata	71.3	3.1	-	1	6	KN	bc	10	-	-	Niigata	71.6	5.0	ENE	3	10	N	r	14	-	-	Aikawa	71.4	6.0	NNE	5	10	N	r	6	-	-																																																																																																																																																																																	
Hukui	72.1	5.2	-	1	10	SK	c	23	-	-	Kanazawa	71.4	6.1	S	2	10	N	c	27	-	-	Wazima	71.9	5.8	-	1	9	SK	r	16	-	-	Husiki	72.1	5.4	SSW	2	6	N	bc	16	-	-	Takata	71.3	3.1	-	1	6	KN	bc	10	-	-	Niigata	71.6	5.0	ENE	3	10	N	r	14	-	-	Aikawa	71.4	6.0	NNE	5	10	N	r	6	-	-																																																																																																																																																																																												
Kanazawa	71.4	6.1	S	2	10	N	c	27	-	-	Wazima	71.9	5.8	-	1	9	SK	r	16	-	-	Husiki	72.1	5.4	SSW	2	6	N	bc	16	-	-	Takata	71.3	3.1	-	1	6	KN	bc	10	-	-	Niigata	71.6	5.0	ENE	3	10	N	r	14	-	-	Aikawa	71.4	6.0	NNE	5	10	N	r	6	-	-																																																																																																																																																																																																							
Wazima	71.9	5.8	-	1	9	SK	r	16	-	-	Husiki	72.1	5.4	SSW	2	6	N	bc	16	-	-	Takata	71.3	3.1	-	1	6	KN	bc	10	-	-	Niigata	71.6	5.0	ENE	3	10	N	r	14	-	-	Aikawa	71.4	6.0	NNE	5	10	N	r	6	-	-																																																																																																																																																																																																																		
Husiki	72.1	5.4	SSW	2	6	N	bc	16	-	-	Takata	71.3	3.1	-	1	6	KN	bc	10	-	-	Niigata	71.6	5.0	ENE	3	10	N	r	14	-	-	Aikawa	71.4	6.0	NNE	5	10	N	r	6	-	-																																																																																																																																																																																																																													
Takata	71.3	3.1	-	1	6	KN	bc	10	-	-	Niigata	71.6	5.0	ENE	3	10	N	r	14	-	-	Aikawa	71.4	6.0	NNE	5	10	N	r	6	-	-																																																																																																																																																																																																																																								
Niigata	71.6	5.0	ENE	3	10	N	r	14	-	-	Aikawa	71.4	6.0	NNE	5	10	N	r	6	-	-																																																																																																																																																																																																																																																			
Aikawa	71.4	6.0	NNE	5	10	N	r	6	-	-																																																																																																																																																																																																																																																														

拾壹月拾四日午后六時各地觀測表
OBSERVATIONS at 6p.m. (135° M.S.T.) November 14 1930

STATIONS										STATIONS																																																																																																																																																																																																		
Air Press.	Air Temp.	Wind	Clouds	Weather	Precip.	Air Press.	Air Temp.	Wind	Clouds	Weather	Precip.	Air Press.	Air Temp.	Wind	Clouds	Weather	Precip.																																																																																																																																																																																											
mm.	°C	Dir.	Amt.	Form	mm.	mm.	°C	Dir.	Amt.	Form	mm.	mm.	°C	Dir.	Amt.	Form	mm.																																																																																																																																																																																											
Palau	58.1	25.1	-	1	10	CS	c	10	-	-	-	Zinsen	72.4	3.3	NNW	5	0	-	b	-																																																																																																																																																																																								
Kōsyun	66.3	23.5	NE	7	8	KC	c	-	-	-	-	Kōryō	70.2	6.1	W	4	0	-	b	-																																																																																																																																																																																								
Hōko	68.3	22.4	NE	10	3	KC	bc	-	-	-	-	Gensan	70.5	2.5	W	3	0	-	b	-																																																																																																																																																																																								
Taihoku	69.5	19.6	ENE	6	0	SK	b	-	-	-	-	Zyōsin	70.4	0.8	WNW	2	0	SK	b	-																																																																																																																																																																																								
Isigakizima	68.9	21.4	NNE	3	2	SK	b	-	-	-	-	Yūki	70.8	-2.9	N	10	1	CS	b	-																																																																																																																																																																																								
Naha	69.6	19.4	NNE	4	1	K	b	-	-	-	-	Tyūkotin	71.4	-5.2	-	1	0	-	b	-																																																																																																																																																																																								
Naze	70.2	15.7	SSE	2	3	SK	bc	-	-	-	-	Ryūganpo	72.9	-3.8	-	1	0	SK	b	-																																																																																																																																																																																								
Kagosima	71.0	11.9	-	1	C	K	b	-	-	-	-	Dairen	73.5	1.0	-	1	10	SK	c	-																																																																																																																																																																																								
Miyazaki	70.1	12.6	-	1	C	SK	b	-	-	-	-	Yingkow	73.9	-4.9	-	1	0	-	b	-																																																																																																																																																																																								
Kumamoto	71.4	10.7	W	2	3	CK	bc	-	-	-	-	Mukden	73.6	-6.3	SSE	3	2	C	b	-																																																																																																																																																																																								
Simidu	70.6	9.2	-	1	0	-	b	-	-	-	-	Changchun	73.1	-9.0	-	0	0	-	b	-																																																																																																																																																																																								
Kōti	70.6	9.8	-	1	0	-	b	-	-	-	-	Tientsin	70.5	5.6	ESE	4	10	SK	c	-																																																																																																																																																																																								
Muroto	70.4	10.8	NNE	3	0	K	b	-	-	-	-	Tsingtau	70.6	10.7	SE	5	2	CS	b	-																																																																																																																																																																																								
Wakayama	70.1	8.8	NNW	2	0	-	b	-	-	-	-	Shanghai	71.4	13.1	ENE	2	2	SK	b	-																																																																																																																																																																																								
Siomisaki	69.5	11.0	N	3	0	SK	b	-	-	-	-	Rasazima	-	-	-	-	-	-	-	-																																																																																																																																																																																								
Ooita	71.3	9.2	-	1	0	SK	bc	-	-	-	-	Ooagarizima	69.4	-	N	4	1	SK	b	-																																																																																																																																																																																								
Matuyama	71.1	8.2	-	1	0	SK	b	-	-	-	-	SHIP.																																																																																																																																																																																																
Tadetu	70.2	9.8	SSW	13	0	-	b	-	-	-	-	Hirosima	70.5	10.1	-	0	0	-	b	-	-	-	Okayama	70.1	9.2	-	0	0	-	b	-	-	-	Oosaka	69.9	11.4	W	3	0	-	b	-	-	-	Tomie	71.4	12.3	NW	3	1	SK	b	-	-	-	Nagasaki	71.2	10.9	-	1	9	SK	c	-	-	-	Hukuoka	71.2	11.3	W	2	10	SK	c	-	-	-	Oosaka	70.9	10.0	-	1	0	SK	b	-	-	-	Simonoseki	71.1	12.0	NW	5	10	N	r	1	-	-	Hamada	70.3	9.4	S	4	1	SK	b	-	-	-	Sakai	70.3	9.0	NW	6	10	N	r	1	-	-	Miyadu	69.6	6.4	SSW	3	0	SK	b	-	-	-	Nagoya	69.7	7.7	N	2	0	-	b	-	-	-	Hamamatu	69.2	9.5	WNW	5	0	-	b	-	-	-	Nagaturo	67.8	12.9	W	5	0	-	b	-	-	-	Yokohama	68.0	10.0	-	0	0	SK	b	-	-	-	Tōkyō	68.1	10.5	-	0	8	KC	c	-	-	-	Mera	67.7	9.6	-	1	0	K	b	-	-	-	Tyōsi	67.8	12.2	E	5	3
Hirosima	70.5	10.1	-	0	0	-	b	-	-	-	Okayama	70.1	9.2	-	0	0	-	b	-	-	-	Oosaka	69.9	11.4	W	3	0	-	b	-	-	-	Tomie	71.4	12.3	NW	3	1	SK	b	-	-	-	Nagasaki	71.2	10.9	-	1	9	SK	c	-	-	-	Hukuoka	71.2	11.3	W	2	10	SK	c	-	-	-	Oosaka	70.9	10.0	-	1	0	SK	b	-	-	-	Simonoseki	71.1	12.0	NW	5	10	N	r	1	-	-	Hamada	70.3	9.4	S	4	1	SK	b	-	-	-	Sakai	70.3	9.0	NW	6	10	N	r	1	-	-	Miyadu	69.6	6.4	SSW	3	0	SK	b	-	-	-	Nagoya	69.7	7.7	N	2	0	-	b	-	-	-	Hamamatu	69.2	9.5	WNW	5	0	-	b	-	-	-	Nagaturo	67.8	12.9	W	5	0	-	b	-	-	-	Yokohama	68.0	10.0	-	0	0	SK	b	-	-	-	Tōkyō	68.1	10.5	-	0	8	KC	c	-	-	-	Mera	67.7	9.6	-	1	0	K	b	-	-	-	Tyōsi	67.8	12.2	E	5	3												
Okayama	70.1	9.2	-	0	0	-	b	-	-	-	Oosaka	69.9	11.4	W	3	0	-	b	-	-	-	Tomie	71.4	12.3	NW	3	1	SK	b	-	-	-	Nagasaki	71.2	10.9	-	1	9	SK	c	-	-	-	Hukuoka	71.2	11.3	W	2	10	SK	c	-	-	-	Oosaka	70.9	10.0	-	1	0	SK	b	-	-	-	Simonoseki	71.1	12.0	NW	5	10	N	r	1	-	-	Hamada	70.3	9.4	S	4	1	SK	b	-	-	-	Sakai	70.3	9.0	NW	6	10	N	r	1	-	-	Miyadu	69.6	6.4	SSW	3	0	SK	b	-	-	-	Nagoya	69.7	7.7	N	2	0	-	b	-	-	-	Hamamatu	69.2	9.5	WNW	5	0	-	b	-	-	-	Nagaturo	67.8	12.9	W	5	0	-	b	-	-	-	Yokohama	68.0	10.0	-	0	0	SK	b	-	-	-	Tōkyō	68.1	10.5	-	0	8	KC	c	-	-	-	Mera	67.7	9.6	-	1	0	K	b	-	-	-	Tyōsi	67.8	12.2	E	5	3																							
Oosaka	69.9	11.4	W	3	0	-	b	-	-	-	Tomie	71.4	12.3	NW	3	1	SK	b	-	-	-	Nagasaki	71.2	10.9	-	1	9	SK	c	-	-	-	Hukuoka	71.2	11.3	W	2	10	SK	c	-	-	-	Oosaka	70.9	10.0	-	1	0	SK	b	-	-	-	Simonoseki	71.1	12.0	NW	5	10	N	r	1	-	-	Hamada	70.3	9.4	S	4	1	SK	b	-	-	-	Sakai	70.3	9.0	NW	6	10	N	r	1	-	-	Miyadu	69.6	6.4	SSW	3	0	SK	b	-	-	-	Nagoya	69.7	7.7	N	2	0	-	b	-	-	-	Hamamatu	69.2	9.5	WNW	5	0	-	b	-	-	-	Nagaturo	67.8	12.9	W	5	0	-	b	-	-	-	Yokohama	68.0	10.0	-	0	0	SK	b	-	-	-	Tōkyō	68.1	10.5	-	0	8	KC	c	-	-	-	Mera	67.7	9.6	-	1	0	K	b	-	-	-	Tyōsi	67.8	12.2	E	5	3																																		
Tomie	71.4	12.3	NW	3	1	SK	b	-	-	-	Nagasaki	71.2	10.9	-	1	9	SK	c	-	-	-	Hukuoka	71.2	11.3	W	2	10	SK	c	-	-	-	Oosaka	70.9	10.0	-	1	0	SK	b	-	-	-	Simonoseki	71.1	12.0	NW	5	10	N	r	1	-	-	Hamada	70.3	9.4	S	4	1	SK	b	-	-	-	Sakai	70.3	9.0	NW	6	10	N	r	1	-	-	Miyadu	69.6	6.4	SSW	3	0	SK	b	-	-	-	Nagoya	69.7	7.7	N	2	0	-	b	-	-	-	Hamamatu	69.2	9.5	WNW	5	0	-	b	-	-	-	Nagaturo	67.8	12.9	W	5	0	-	b	-	-	-	Yokohama	68.0	10.0	-	0	0	SK	b	-	-	-	Tōkyō	68.1	10.5	-	0	8	KC	c	-	-	-	Mera	67.7	9.6	-	1	0	K	b	-	-	-	Tyōsi	67.8	12.2	E	5	3																																													
Nagasaki	71.2	10.9	-	1	9	SK	c	-	-	-	Hukuoka	71.2	11.3	W	2	10	SK	c	-	-	-	Oosaka	70.9	10.0	-	1	0	SK	b	-	-	-	Simonoseki	71.1	12.0	NW	5	10	N	r	1	-	-	Hamada	70.3	9.4	S	4	1	SK	b	-	-	-	Sakai	70.3	9.0	NW	6	10	N	r	1	-	-	Miyadu	69.6	6.4	SSW	3	0	SK	b	-	-	-	Nagoya	69.7	7.7	N	2	0	-	b	-	-	-	Hamamatu	69.2	9.5	WNW	5	0	-	b	-	-	-	Nagaturo	67.8	12.9	W	5	0	-	b	-	-	-	Yokohama	68.0	10.0	-	0	0	SK	b	-	-	-	Tōkyō	68.1	10.5	-	0	8	KC	c	-	-	-	Mera	67.7	9.6	-	1	0	K	b	-	-	-	Tyōsi	67.8	12.2	E	5	3																																																								
Hukuoka	71.2	11.3	W	2	10	SK	c	-	-	-	Oosaka	70.9	10.0	-	1	0	SK	b	-	-	-	Simonoseki	71.1	12.0	NW	5	10	N	r	1	-	-	Hamada	70.3	9.4	S	4	1	SK	b	-	-	-	Sakai	70.3	9.0	NW	6	10	N	r	1	-	-	Miyadu	69.6	6.4	SSW	3	0	SK	b	-	-	-	Nagoya	69.7	7.7	N	2	0	-	b	-	-	-	Hamamatu	69.2	9.5	WNW	5	0	-	b	-	-	-	Nagaturo	67.8	12.9	W	5	0	-	b	-	-	-	Yokohama	68.0	10.0	-	0	0	SK	b	-	-	-	Tōkyō	68.1	10.5	-	0	8	KC	c	-	-	-	Mera	67.7	9.6	-	1	0	K	b	-	-	-	Tyōsi	67.8	12.2	E	5	3																																																																			
Oosaka	70.9	10.0	-	1	0	SK	b	-	-	-	Simonoseki	71.1	12.0	NW	5	10	N	r	1	-	-	Hamada	70.3	9.4	S	4	1	SK	b	-	-	-	Sakai	70.3	9.0	NW	6	10	N	r	1	-	-	Miyadu	69.6	6.4	SSW	3	0	SK	b	-	-	-	Nagoya	69.7	7.7	N	2	0	-	b	-	-	-	Hamamatu	69.2	9.5	WNW	5	0	-	b	-	-	-	Nagaturo	67.8	12.9	W	5	0	-	b	-	-	-	Yokohama	68.0	10.0	-	0	0	SK	b	-	-	-	Tōkyō	68.1	10.5	-	0	8	KC	c	-	-	-	Mera	67.7	9.6	-	1	0	K	b	-	-	-	Tyōsi	67.8	12.2	E	5	3																																																																														
Simonoseki	71.1	12.0	NW	5	10	N	r	1	-	-	Hamada	70.3	9.4	S	4	1	SK	b	-	-	-	Sakai	70.3	9.0	NW	6	10	N	r	1	-	-	Miyadu	69.6	6.4	SSW	3	0	SK	b	-	-	-	Nagoya	69.7	7.7	N	2	0	-	b	-	-	-	Hamamatu	69.2	9.5	WNW	5	0	-	b	-	-	-	Nagaturo	67.8	12.9	W	5	0	-	b	-	-	-	Yokohama	68.0	10.0	-	0	0	SK	b	-	-	-	Tōkyō	68.1	10.5	-	0	8	KC	c	-	-	-	Mera	67.7	9.6	-	1	0	K	b	-	-	-	Tyōsi	67.8	12.2	E	5	3																																																																																									
Hamada	70.3	9.4	S	4	1	SK	b	-	-	-	Sakai	70.3	9.0	NW	6	10	N	r	1	-	-	Miyadu	69.6	6.4	SSW	3	0	SK	b	-	-	-	Nagoya	69.7	7.7	N	2	0	-	b	-	-	-	Hamamatu	69.2	9.5	WNW	5	0	-	b	-	-	-	Nagaturo	67.8	12.9	W	5	0	-	b	-	-	-	Yokohama	68.0	10.0	-	0	0	SK	b	-	-	-	Tōkyō	68.1	10.5	-	0	8	KC	c	-	-	-	Mera	67.7	9.6	-	1	0	K	b	-	-	-	Tyōsi	67.8	12.2	E	5	3																																																																																																				
Sakai	70.3	9.0	NW	6	10	N	r	1	-	-	Miyadu	69.6	6.4	SSW	3	0	SK	b	-	-	-	Nagoya	69.7	7.7	N	2	0	-	b	-	-	-	Hamamatu	69.2	9.5	WNW	5	0	-	b	-	-	-	Nagaturo	67.8	12.9	W	5	0	-	b	-	-	-	Yokohama	68.0	10.0	-	0	0	SK	b	-	-	-	Tōkyō	68.1	10.5	-	0	8	KC	c	-	-	-	Mera	67.7	9.6	-	1	0	K	b	-	-	-	Tyōsi	67.8	12.2	E	5	3																																																																																																															
Miyadu	69.6	6.4	SSW	3	0	SK	b	-	-	-	Nagoya	69.7	7.7	N	2	0	-	b	-	-	-	Hamamatu	69.2	9.5	WNW	5	0	-	b	-	-	-	Nagaturo	67.8	12.9	W	5	0	-	b	-	-	-	Yokohama	68.0	10.0	-	0	0	SK	b	-	-	-	Tōkyō	68.1	10.5	-	0	8	KC	c	-	-	-	Mera	67.7	9.6	-	1	0	K	b	-	-	-	Tyōsi	67.8	12.2	E	5	3																																																																																																																										
Nagoya	69.7	7.7	N	2	0	-	b	-	-	-	Hamamatu	69.2	9.5	WNW	5	0	-	b	-	-	-	Nagaturo	67.8	12.9	W	5	0	-	b	-	-	-	Yokohama	68.0	10.0	-	0	0	SK	b	-	-	-	Tōkyō	68.1	10.5	-	0	8	KC	c	-	-	-	Mera	67.7	9.6	-	1	0	K	b	-	-	-	Tyōsi	67.8	12.2	E	5	3																																																																																																																																					
Hamamatu	69.2	9.5	WNW	5	0	-	b	-	-	-	Nagaturo	67.8	12.9	W	5	0	-	b	-	-	-	Yokohama	68.0	10.0	-	0	0	SK	b	-	-	-	Tōkyō	68.1	10.5	-	0	8	KC	c	-	-	-	Mera	67.7	9.6	-	1	0	K	b	-	-	-	Tyōsi	67.8	12.2	E	5	3																																																																																																																																																
Nagaturo	67.8	12.9	W	5	0	-	b	-	-	-	Yokohama	68.0	10.0	-	0	0	SK	b	-	-	-	Tōkyō	68.1	10.5	-	0	8	KC	c	-	-	-	Mera	67.7	9.6	-	1	0	K	b	-	-	-	Tyōsi	67.8	12.2	E	5	3																																																																																																																																																											
Yokohama	68.0	10.0	-	0	0	SK	b	-	-	-	Tōkyō	68.1	10.5	-	0	8	KC	c	-	-	-	Mera	67.7	9.6	-	1	0	K	b	-	-	-	Tyōsi	67.8	12.2	E	5	3																																																																																																																																																																						
Tōkyō	68.1	10.5	-	0	8	KC	c	-	-	-	Mera	67.7	9.6	-	1	0	K	b	-	-	-	Tyōsi	67.8	12.2	E	5	3																																																																																																																																																																																	
Mera	67.7	9.6	-	1	0	K	b	-	-	-	Tyōsi	67.8	12.2	E	5	3																																																																																																																																																																																												
Tyōsi	67.8	12.2	E	5	3																																																																																																																																																																																																							

天氣圖
WEATHER CHART.

THE CENTRAL METEOROLOGICAL OBSERVATORY OF JAPAN, TOKYO.



午後六時
6 p.m. November 17
1930

低 LOW
高 HIGH

等壓線 Isobaric line
等溫線 Isothermal line
不連續線 Line of discontinuity

快晴 Clear
晴 Fair
雲 Cloudy
雨 Rain
雪 Snow
霧 Fog
雷雨 Thunder storm
濃煙霧 Thick haze

軟風 Light Wind 2-4 m.p.s.
和風 Moderate Wind 4-6 15-20 m.p.s.
疾風 Strong Wind 6-10 20-25 35-40
強風 Gale 10-15 25-29 40 <

烈風 Strong Gale
颶風 Hurricane

波模様 Sea Disturbance; 無記號海面平滑 Absence of symbol means dead calm; 海面穏和 Smooth; 波少 Slight swell; 波可 Moderate; 浪稍高 Rough; 浪甚高 Very high; 怒濤 Phenomenal; 方向不明 Direction shows whence swell or roller comes.

明治廿七年三月七日第三種郵便物認可
昭和五年十月十八日發行

東京市麹町區竹平町貳番地
發行人發行所

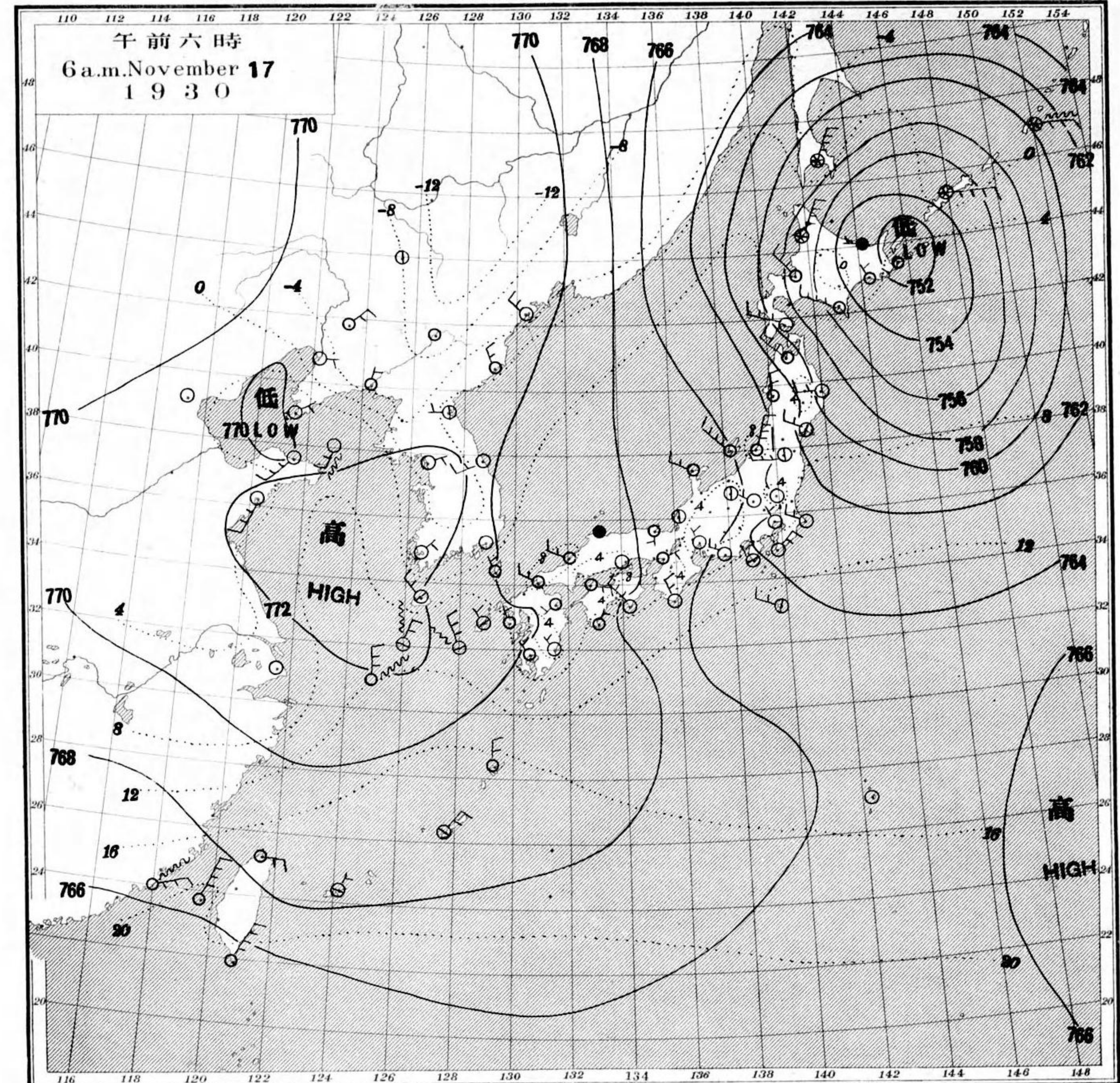
中央氣象臺

東京市麹町區飯田町六丁目貳拾壹番地
印刷販賣者清華堂 山田忠義

電話九段二八四四番
定價郵稅共壹枚五錢

天氣圖
WEATHER CHART.

THE CENTRAL METEOROLOGICAL OBSERVATORY OF JAPAN, TOKYO.



午前六時
6 a.m. November 17
1930

低 LOW
高 HIGH

天氣豫報		WEATHER FORECASTS	
第一區 南乃至東風	晴	I S-E	fair
第二區 北乃至東風	曇	II N-E	cloudy
第三區 全	全	III N-E	cloudy
第四區 全	全	IV N-E	cloudy
第五區 全	晴後曇	V N-E	fair, cloudy later
第六區 南乃至西風	晴	VI S-W	fair
第七區 全	全	VII S-W	fair
第八區 全	天氣良クナル	VIII S-W	improving
第九區 北乃至西風	曇少雪	IX N-W	cloudy with some snow

東京豫報 TOKYO.
今晚ハ北寄リ風 天氣良ク 溫度降ル
明日ハ北寄リ風 天氣ハ晴後曇

暴風警報
第六、八、九區風雨強カベシ十六日午後二時四十五分警戒ス。
第六、七、八、九區風雨強カベシ十六日午後八時十分警戒ス。
第七區十七日午前九時十分警戒ヲ解ク。

拾壹月拾六日午前六時各地觀測表
OBSERVATIONS at 6a.m. (135° M.S.T.) November 16 1930

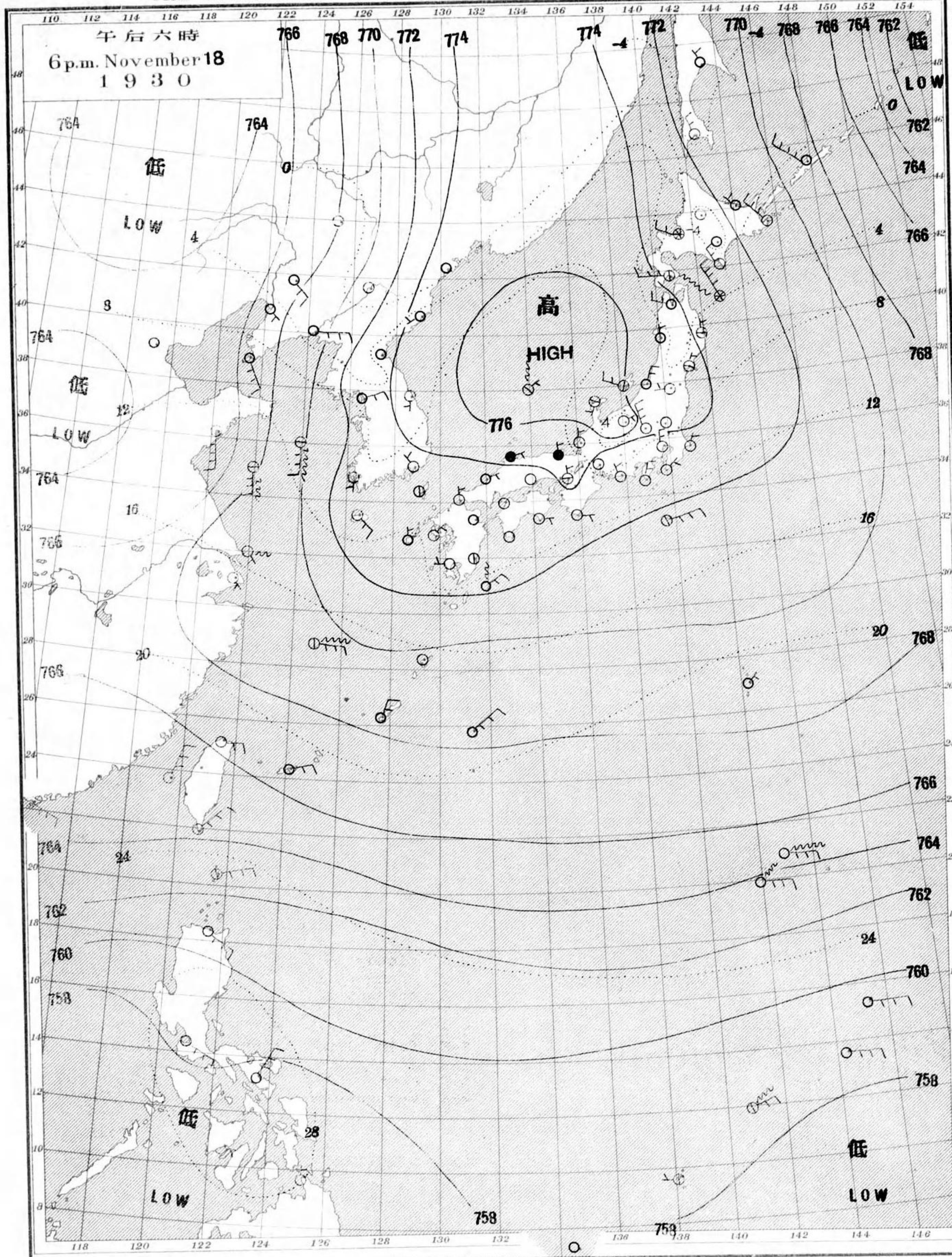
測候所 STATIONS	氣壓 Air Press. mm. Hg.	氣溫 Air Temp. °C	風向		風速		雲量 Clouds Amt. Form	天候 Weather	雨量 Precip. mm. (1)	測候所 STATIONS	氣壓 Air Press. mm. Hg.	氣溫 Air Temp. °C	風向		風速		雲量 Clouds Amt. Form	天候 Weather	雨量 Precip. mm. (1)
			Dir.	Vel.	Dir.	Vel.							Dir.	Vel.					
パラオ Palau	58.7	26.0	-	0	10	SK	c	-	-	山形 Yamagata	59.8	-2.4	-	0	3	CK	bc	-	-
恒春 Kōsūn	66.8	21.0	-	1	0	-	b	-	-	秋田 Akita	67.5	-0.2	SE	5	10	SK	c	-	-
臺東 Taitō	68.2	18.8	NNW	2	9	SK	c	2	-	水戸 Mito	70.1	5.6	NNW	2	9	SK	c	-	-
臺南 Tainan	67.1	17.9	-	1	0	-	b	-	-	小名瀬 Onahama	70.3	5.4	-	1	10	S	c	-	-
澎湖 Hōko	67.4	21.7	NNE	7	10	SK	c	-	-	石巻 Isinomaki	70.3	0.4	NNW	2	10	SK	c	-	-
臺北 Taihoku	68.9	18.4	ESE	2	10	SK	c	-	-	水澤 Midusawa	70.5	-1.1	-	1	10	SK	c	-	-
石垣島 Isigakizima	68.0	20.0	NE	3	7	SK	bc	-	-	盛岡 Morioka	71.2	-5.3	-	1	10	SK	c	-	-
那覇 Naha	68.9	18.0	ENE	2	0	K	b	-	-	宮古 Miyako	71.1	-0.3	W	4	10	SK	c	-	-
名瀬 Naze	69.4	12.6	S	3	0	K	b	-	-	青森 Aomori	69.0	-8.9	-	1	10	SK	c	-	2
鹿児島 Kagosima	67.5	6.9	WNW	2	10	SK	c	-	-	函館 Hakodate	69.9	-2.6	N	3	8	CS	c	-	-
宮崎 Miyazaki	67.6	7.1	NNW	2	10	SC	c	-	-	釧路 Kuroi	69.4	0.0	S	6	10	SC	c	4	-
熊本 Kumamoto	67.3	8.2	-	1	10	SK	c	-	-	札幌 Sapporo	70.5	-2.9	-	1	0	C	b	-	-
清水 Simidu	67.3	17.7	WSW	5	10	SC	c	-	-	札幌 Haboro	69.8	-2.8	SE	5	10	N	s	5	-
高知 Kōchi	67.6	8.0	SW	3	10	SK	c	-	-	旭川 Asahigawa	70.9	-7.8	-	1	4	SK	bc	1	-
室戸 Muroto	67.1	13.9	WNW	4	10	KN	c	-	-	浦河 Urakawa	71.7	-1.3	-	1	10	SC	c	-	-
徳島 Tokushima	67.1	6.7	WNW	3	9	SK	c	-	-	帯広 Obihiro	71.8	-8.7	-	0	1	S	b	-	-
和歌山 Wakayama	66.5	7.0	ENE	4	10	SK	c	-	-	網走 Abasiri	71.1	-3.9	NW	4	8	SK	c	2	-
和歌山 Simisaki	67.4	12.0	NE	4	10	N	r	-	-	釧路 Kusiro	71.9	-6.4	NNW	2	0	-	b	-	-
大分 Ōita	67.9	7.3	SSW	2	10	N	r	-	-	根室 Nemuro	71.9	-1.8	W	3	3	SK	bc	-	-
松山 Matuyama	67.0	8.6	ESE	2	10	SK	c	-	-	紗那 Syana	70.1	-0.6	WSW	7	10	N	s	1	-
多度津 Tadotsu	67.1	7.4	SSE	2	10	SC	c	-	-	大泊 Ootomari	68.7	-6.2	-	1	6	S	bc	-	-
廣島 Hiroshima	67.4	4.1	N	2	10	N	r	-	-	敦賀 Sikkā	69.9	-15.4	-	0	4	SK	bc	-	-
岡山 Okayama	67.6	4.1	-	1	10	SC	c	-	-	釜山 Husan	65.5	9.7	NW	6	0	SK	b	2	-
神戸 Kobe	67.2	8.8	NE	3	10	SK	c	-	-	濟州島 Saisyūtō	68.2	10.9	NW	12	10	N	r	4	-
大阪 Ōsaka	67.0	7.2	NE	3	10	SK	c	-	-	水戸 Moppo	69.0	6.8	N	8	1	KC	b	-	-
京都 Kyōto	68.3	3.4	-	1	10	SK	c	-	-	仁川 Zinsen	69.5	-0.3	N	3	0	-	b	13	-
八木 Yagi	68.4	3.3	-	0	10	KC	c	-	-	江陵 Kōryō	66.2	1.1	-	1	3	SK	bc	2	-
富江 Tomie	67.2	14.0	NW	5	4	SK	bc	7	-	元山 Gensan	67.4	-3.7	-	1	0	SK	b	9	-
長崎 Nagasaki	66.5	13.3	W	3	10	N	r	8	-	天津 Zyōsin	67.7	1.2	NNW	6	8	SK	c	-	-
佐賀 Saga	69.5	10.0	-	0	10	N	c	13	-	雄基 Yūki	69.5	-4.0	N	7	10	SK	c	2	-
福岡 Fukuoka	66.5	11.7	-	1	10	N	c	-	-	中江津 Tyūkōtōin	71.5	-13.5	-	0	0	-	b	-	-
熊本 Ituhara	65.9	11.4	NNW	6	1	SK	r	15	-	龍岩浦 Ryūganpo	71.4	-4.9	N	2	0	-	b	-	-
下関 Simonoseki	66.6	11.7	SW	2	10	SK	r	2	-	大連 Dairen	73.9	-2.1	NNW	3	0	-	b	7	-
濱田 Hamada	65.5	11.0	S	8	10	N	r	8	-	營口 Yingkow	73.6	-6.6	NNE	2	0	-	b	-	-
境 Sakai	64.6	12.0	SW	6	10	N	r	-	-	奉天 Mukden	73.2	-8.7	NW	2	0	-	b	-	-
宮津 Miyadu	65.6	10.8	SW	7	10	SK	c	-	-	長春 Changchun	72.5	-12.7	-	0	0	-	b	-	-
津 Tu	68.5	4.0	W	2	10	SC	c	-	-	天津 Tientsin	73.7	-0.4	-	0	0	-	b	-	-
岐阜 Gifu	67.9	4.9	-	1	10	SK	c	-	-	青島 Tsingtau	74.2	3.3	N	3	8	S	c	-	-
名古屋 Nagoya	69.6	3.5	-	1	10	N	c	-	-	上海 Shanghai	74.0	8.0	NW	3	0	-	b	-	-
瀬波 Hamamatu	69.4	7.5	N	4	10	KC	c	-	-	中東島 Ōoagarizima	68.8	-	-	0	1	SK	b	-	-
長野 Nagano	69.4	11.1	NE	5	4	CS	bc	-	-	サイパン Saipan	60.6	24.9	E	5	6	K	bc	18	-
沼津 Numadu	69.8	6.4	E	2	10	C	c	-	-	ポナペ Ponape	58.7	27.0	-	0	3	KC	bc	-	-
横浜 Yokohama	69.6	7.6	NNW	3	3	SK	bc	-	-	船名	東經	北緯	氣壓	風向	風力	天候			
東京 Tōkyō	69.8	7.3	NNW	2	10	SK	c	-	-	SHP.	E Long.	N Lat.	Air Pressure	Wind	Temp.	Weather			
熊谷 Kumagaya	69.9	7.8	-	0	10	N	c	-	-	Manila	m. 148	39	72.4	N	3	bc			
布良 Mera	68.3	9.0	ENE	3	0	SK	b	-	-	Harbin	m. 123	36	67.3	N	8	bc			
鎌子 Tyōsi	68.7	13.0	ENE	6	1	N	b	1	-	Ayaha	m. 150	40	68.8	NW	2	bc			
八丈島 Hatidyōzima	69.8	11.4	-	1	6	SK	bc	-	-	IinoNippon	m. 163	44	63.0	S	2	r			
父島 Titizima	68.2	19.1	ENE	2	2	K	b	-	-	Kōso	m. 125	23	66.1	NE	8	bc			
筑波山 Tukubasan	70.2	4.4	SE	5	10	S	c	-	-	Baikal	m. 125	36	69.1	N	4	c			
高山 Takayama	71.5	-2.3	-	0	10	S	c	-	-	Wakasa	m. 124	28	69.9	NNW	4	bc			
飯田 Iida	72.2	-1.0	-	0	10	S	f	-	-	Misima	m. 142	36	68.6	E	4	r			
松本 Matsumoto	69.1	3.9	SE	5	9	SC	c	-	-	OSK.Takao	m. 131	31	66.6	S	2	bc			
長野 Nagano	67.8	6.4	W	5	10	SK	c	-	-	Tikuzen	m. 133	37	58.4	WSW	6	c			
甲府 Kōfu	71.0	1.5	-	1	9	SK	c	-	-	Amakusa	m. 134	38	59.7	WSW	6	r			
前橋 Maebasi	69.9	6.6	NW	2	10	SK	c	-	-	觀測所	時刻	氣壓	風向	風力	氣溫	天候			
足尾 Asio	70.1	4.4	-	0	10	SK	c	-	-	STATIONS	Time	Air Pressure	Wind	Air Temp.	Weather				
宇都宮 Utunomiya	70.1	5.9	-	0	10	SK	c	-	-	Hongkong	11	68.0	NNE	2	21	clear			
福島 Fukushima	70.8	2.6	-	1	10	N	c	-	-	Manila	7	61.8	NE	2	26	clear			
鹿嶋 Hikone	68.0	3.6	-	1	10	SK	c	-	-	Appari	7	64.4	N	2	24	fair			
伊吹山 Ibukisan	69.4	0.1	SE	12	10	S	f	-	-	Legaspi	7	60.2	-	0	27	cloudy			
福井 Fukui	64.0	7.6	-	1	10	SC	c	-	-	Iloilo	7	59.6	N	4	25	fair			
金澤 Kanazawa	65.3	10.3	S	3	10	N	c	-	-	Surigao	7	59.6	ENE	2	24	rain			
輪島 Wajima	64.2	9.2	SSW	5	10	SK	c	6	-	Yap	7	58.2	ENE	2	-	fair			
伏木 Husiki	65.8	4.0	SSW	2	10	SC	c	1	-	Guam	7	58.5	NE	4	-	clear			
高田 Takata	65.7	8.7	SSW	5	7	SC	bc	6	-	Basco	7	65.3	ENE	4	24	fair			
新潟 Niigata	66.0	6.5	SSE	7	6	CS	bc	5	-	新島 Niigata	7	65.3	ENE	4	24	fair			
相川 Aikawa	64.4	9.9	E	8	10	SC	c	-	-	相川 Aikawa	7	65.3	ENE	4	24	fair			

天候 Weather 快晴 Clear 晴 Fair 曇 Cloudy 雨 Rain 雪 Snow 霧 Fog 雷雨 Thunderstorm 濃霧 Thick haze
記號 Notation b bc c r s t

拾壹月拾五日午后六時各地觀測表
OBSERVATIONS at 6p.m. (135° M.S.T.) November 15 1930

測候所 STATIONS	氣壓 Air Press. mm. Hg.	氣溫 Air Temp. °C	風向		風速		雲量 Clouds Amt. Form	天候 Weather	雨量 Precip. mm. (2)	測候所 STATIONS	氣壓 Air Press. mm. Hg.	氣溫 Air Temp. °C	風向		風速		雲量 Clouds Amt. Form	天候 Weather	雨量 Precip. mm. (2)
			Dir.	Vel.	Dir.	Vel.							Dir.	Vel.					
パラオ Palau	58.7	27.5	-	1	4	C	bc	-	-	仁川 Zinsen	66.2	3.2	ESE	4	10	SC	c	13	-
恒春 Kōsūn	67.0	24.4	NNE	2	7	SK	bc	-	-	江陵 Kōryō	67.8	7.6	W	2	10	N	r	-	-
澎湖 Hōko	67.3	22.1	N	7	3	SK	bc	-	-	元山 Gensan	70.1	-1.8	-	1	10	N	r	8	-
臺北 Taihoku	67.5	24.0	E	5	4	CK	bc	-	-	天津 Zyōsin	70.2	2.6	NW	2	10	N	r	-	-
石垣島 Isigakizima	68.3	22.8	E	3	1	SK	b	-	-	雄基 Yūki	72.1	-2.6	N	3	10	N	s	-	-
那覇 Naha	69.7	19.7	NNE	2	1	K	b	-	-	中江津 Tyūkōtōin	69.1	-4.0	-	1	10	SK	c	-	-
名瀬 Naze	70.5	16.6	S	2	0	K	b	-	-	龍岩浦 Ryūganpo	70.6	-2.6	N	2	10	SC	c	-	-
鹿児島 Kagosima	71.7	11.7	-	1	0	-	b	-	-	大連 Dairen	72.1	-0.3	N	7	9	S	c	1	-
宮崎 Miyazaki	71.5	14.1	S	2	0	SK	b	-	-	營口 Yingkow	72.8	-1.1	N	3	0	-	b	-	-
熊本 Kumamoto	71.6	10.7	-	1	0	SK	b	-	-	奉天 Mukden	71.9	-1.6	WNW	3	0	-	b	-	-
清水 Simidu	71.6	10.5	-	1	1	KC	b	-	-	長春 Changchun	71.4	-4.3	-	0	4	CK	bc	-	-
高知 Kōchi	71.7	11.5	-	1	0	-	b	-	-	天津 Tientsin	72.8	7.5	NNW	2	1	N	r	-	-
室戸 Muroto	71.6	12.4	N	2	0	-	b	-	-	青島 Tsingtau	71.4	7.1	NNW	11	3	SK	bc	-	-
和歌山 Wakayama	71.9	10.5	-	1	0	-	b	-	-	上海 Shanghai	70.3	17.4	WNW	2</					

天氣圖
WEATHER CHART.
THE CENTRAL METEOROLOGICAL OBSERVATORY OF JAPAN, TOKYO.



等壓線 Isobaric line	○ 快晴 Clear	⊙ 雪 Snow	○ 軟風 Light Wind 2-4 m.p.s.	⊙ 烈風 Strong Gale 29-35 m.p.s.	⊙ 颶風 Hurricane 40 m.p.s.
等溫線 Isothermal line	⊙ 晴 Fair	⊙ 霧 Fog	○ 和風 Moderate Wind 4-6 m.p.s.	⊙ 疾風 15-20 m.p.s.	⊙ 35-40 m.p.s.
不連續線 Discontinuity	⊙ 曇 Cloudy	⊙ 雷雨 Thunder storm	○ 疾風 Strong Wind 6-10 m.p.s.	⊙ 20-25 m.p.s.	⊙ 35-40 m.p.s.
	● 雨 Rain	⊙ 濃煙霧 Thick haze	○ 強風 Gale 10-15 m.p.s.	⊙ 25-29 m.p.s.	⊙ 40 m.p.s.

波模様 Sea Disturbance: 無記號 Absence of symbol means dead calm. 海面穏和 Smooth. 浪高 Small swell. 浪高 Moderate. 浪稍高 Rough. 浪甚高 Very high. 暴風 Phenomenal. 方向の示すところ Direction shows whence swell or roller comes.

明治廿七年三月七日第三種郵便物認可
昭和五年十一月十九日發行

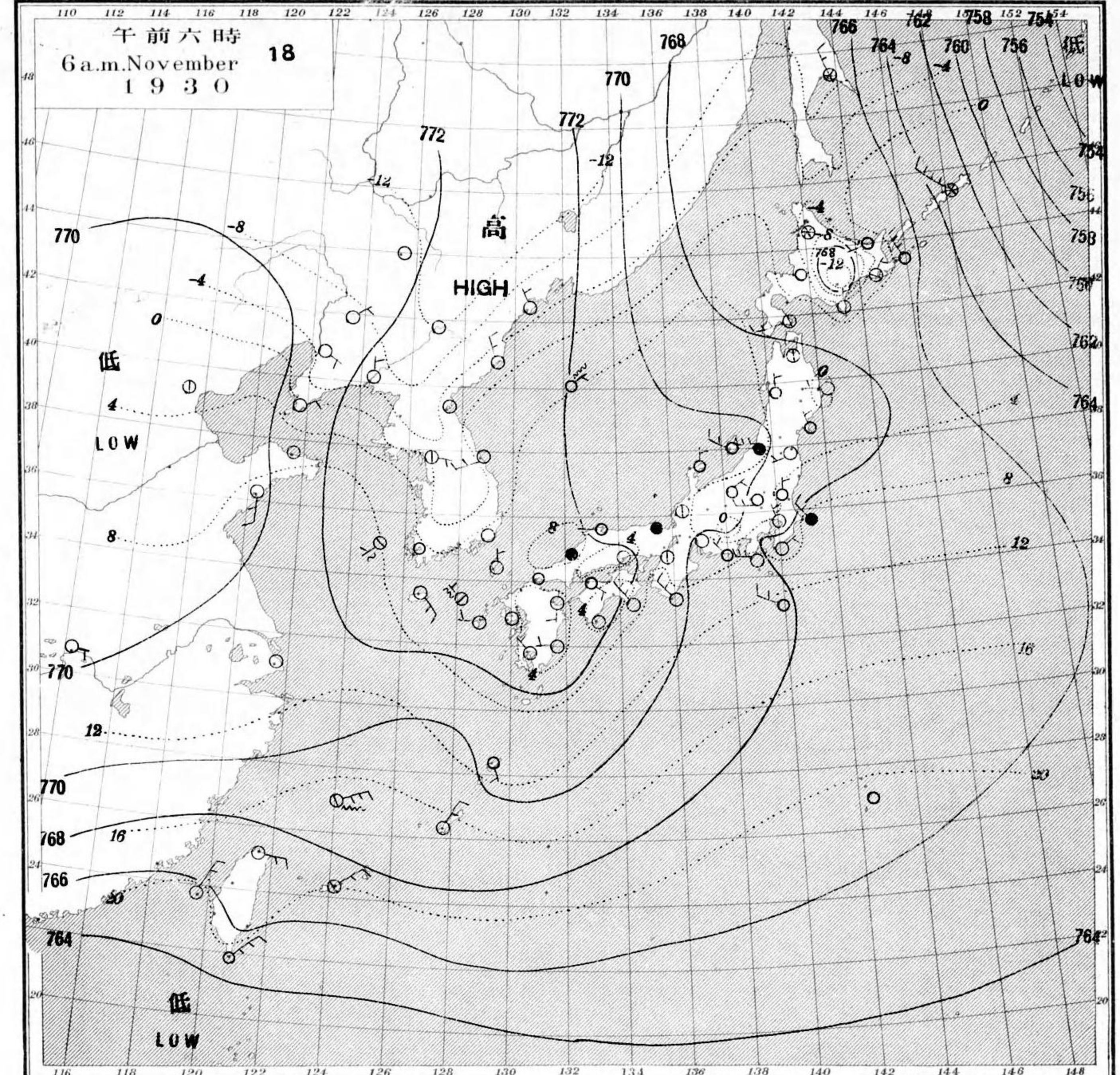
發行人發行所
東京市麹町區竹下町貳番地

中央氣象臺

東京市麹町區飯田町六丁目貳拾壹番地
印刷販賣者清華堂 山田忠義

電話九段一八四四番
定價郵稅共壹枚金五錢

天氣圖
WEATHER CHART.
THE CENTRAL METEOROLOGICAL OBSERVATORY OF JAPAN, TOKYO.



天氣豫報		WEATHER FORECASTS	
第一區 南乃至東風	晴	I S-E fair	
第二區 北乃至東風	曇	II N-E cloudy	
第三區 全	晴	III N-E fair	
第四區 全	全	IV N-E fair	
第五區 北乃至西風	全	V N-W fair	
第六區 南乃至西風	全	VI S-W fair	
第七區 北乃至西風	全	VII N-W fair	
第八區 全	全	VIII N-W fair	
第九區 全	曇少雪	IX N-W cloudy with some snow	

東京豫報 TOKYO.
今晚、風弱、天氣夜ニ温度下
明日ハ、風弱、快晴。
暴風警報
第九區、十七日午後二時ニ全警戒ヲ解ク
第八區、十七日午後八時十分警戒ヲ解ク

拾壹月拾七日午前六時各地觀測表
OBSERVATIONS at 6a.m. (135° M.S.T.) November 17 1930

測候所 STATIONS	氣壓 Air Press. mm. 760+	氣溫 Air Temp. °C	風向		風速 Vel. m/s	雲量	雲形	天氣	雨量 Precip. mm. (1)	測候所 STATIONS	氣壓 Air Press. mm. 760+	氣溫 Air Temp. °C	風向		風速 Vel. m/s	雲量	雲形	天氣	雨量 Precip. mm. (1)
			Dir.	Vel.									Dir.	Vel.					
パラオ Palau	58.5	25.7	-	0	2	K	b	2	山形 Yamagata	63.9	4.7	WSW	4	10	N	c	5		
恒春 Kōsyun	64.7	21.6	NNE	10	2	N	b	7	秋田 Akita	63.8	4.9	N	4	10	N	c	7		
臺東 Taitō	67.0	19.3	NNW	4	3	KC	bc	-	水戸 Mito	63.7	5.9	WSW	2	0	-	b	1		
臺南 Tainan	65.6	16.3	-	1	10	SK	bc	-	小名瀬 Onahama	62.9	8.9	NW	7	0	S	b	1		
澎湖 Hōko	66.2	20.1	NNE	11	9	SK	c	-	石巻 Isinomaki	61.5	4.9	WNW	4	6	SK	bc	1		
臺北 Taihoku	68.6	17.0	E	5	8	SK	c	-	水津 Midusawa	62.1	3.7	WNW	7	9	S	bc	7		
石垣島 Isigakizima	68.2	18.4	NNE	2	4	SK	bc	-	盛岡 Morioka	61.7	5.4	SW	2	4	S	bc	5		
那覇 Naha	68.2	15.3	NE	4	6	SK	bc	-	宮古 Miyako	59.9	7.2	W	5	2	SK	b	1		
名瀬 Naze	68.2	17.8	N	5	9	SK	c	-	青森 Aomori	61.6	4.3	NW	6	10	SK	c	3		
鹿兒島 Kagosima	69.3	6.2	NW	2	10	SK	c	1	函館 Hakodate	59.3	5.3	WNW	8	2	SK	b	17		
宮崎 Miyazaki	69.5	2.5	NW	2	0	-	b	-	壽都 Suttu	59.7	5.3	NNW	17	10	N	c	7		
熊本 Kumamoto	70.5	1.2	NNW	2	9	SK	c	13	札幌 Sapporo	57.2	3.1	NW	8	9	N	c	15		
清水 Simidu	68.3	8.2	NNE	2	10	SK	c	-	羽根 Haboro	57.5	3.4	NNE	13	10	N	s	5		
高知 Kōchi	68.8	2.3	WSW	2	1	K	b	-	旭川 Asahigawa	55.7	-0.4	-	1	10	N	s	13		
室戸 Muroto	67.7	7.6	W	7	0	K	b	4	浦河 Urakawa	55.3	3.3	WNW	10	3	SK	bc	23		
徳島 Tokushima	68.0	3.9	W	3	2	SK	b	1	帯広 Obihiro	55.1	-1.4	-	1	10	S	i	27		
和歌山 Wakayama	67.3	5.8	-	1	7	SK	bc	-	網走 Abasiri	52.9	1.4	W	3	10	N	r	8		
潮岬 Siomisaki	66.6	9.0	NNW	5	0	SK	b	18	剣路 Kusiuro	53.1	2.2	NNW	2	10	CS	30	30		
大分 Ōita	69.3	7.2	SW	2	10	SK	c	3	根室 Nemuro	51.1	6.4	SW	3	10	N	c	15		
松山 Matuyama	68.6	5.0	E	4	10	SK	c	8	紗那 Syana	54.5	0.5	E	10	10	N	s	18		
多度津 Tadotu	68.1	10.2	WNW	6	6	KC	bc	1	大泊 Ootomari	61.9	-3.2	NNE	10	10	N	s	-		
廣島 Hiroshima	68.8	5.3	-	1	4	SK	bc	5	敷香 Sikka	67.1	-12.2	-	1	10	SK	c	-		
岡山 Okayama	68.3	1.4	-	1	0	SK	b	4	釜山 Husan	70.3	0.4	-	1	0	SK	c	-		
神戸 Kōbe	67.5	5.3	NNW	3	1	SK	b	2	濟州島 Saisyūtō	72.0	7.8	NW	5	7	SK	bc	-		
大阪 Ōsaka	67.5	5.6	ENE	2	10	SK	c	2	木浦 Moppo	72.4	2.2	NE	2	2	SK	b	-		
京都 Kyōto	67.4	4.2	-	1	10	SK	c	1	仁川 Zinsen	72.2	-2.2	ENE	2	0	-	b	-		
京本 Yagi	67.8	2.6	-	1	4	SK	bc	1	江陵 Kōryō	70.1	1.3	WSW	4	1	SK	b	-		
富江 Tomie	70.7	9.4	NW	3	4	SK	bc	2	元山 Gensan	70.3	0.3	W	3	3	CS	bc	-		
長崎 Nagasaki	70.1	9.0	NNW	2	10	SK	c	-	城津 Zyōsin	70.3	-0.3	NNW	4	10	SK	bc	-		
佐賀 Saga	69.8	4.1	-	0	10	N	c	-	雄基 Yūki	70.9	-4.5	NW	5	0	-	b	-		
福岡 Hukuoka	69.9	5.4	S	3	9	SK	c	-	中江鎮 Tyūkōtin	72.4	-11.3	-	0	10	CS	c	-		
藤原 Iuhara	70.0	5.8	NNW	2	6	SK	c	-	龍岩浦 Ryūganpo	71.8	-4.5	NNE	2	10	SK	bc	-		
下関 Simonoseki	68.9	9.9	WNW	5	10	SK	c	2	大連 Dairen	70.2	4.3	ENE	2	2	KC	-	-		
濱田 Hamada	68.1	10.5	WNW	4	9	SK	c	13	營口 Yingkow	70.2	-3.1	E	2	0	-	b	-		
坂崎 Sakai	68.3	5.9	-	0	10	N	r	36	奉天 Mukden	70.6	-6.1	NE	4	10	CS	bc	-		
宮津 Miyadu	67.1	6.0	S	2	10	SK	c	8	長春 Changchun	71.5	-8.0	-	0	6	CS	bc	-		
津 Tu	66.7	6.4	WNW	3	2	SK	b	5	天津 Tientsin	70.7	1.4	-	1	0	-	b	-		
岐阜 Gifu	66.2	3.0	-	1	0	-	b	11	青島 Tsingtau	72.5	2.0	SSW	6	0	-	b	-		
名古屋 Nagoya	66.0	3.3	NNW	3	0	SK	b	13	上海 Shanghai	71.8	5.0	-	0	0	-	b	-		
濱松 Hamamatu	65.2	6.5	WNW	5	0	-	b	9	ラサキ Rasazima	-	-	-	-	-	-	-	-		
長津島 Nagaturo	64.0	10.3	NNW	3	6	SK	bc	16	大東島 Ooagarizima	67.6	-	-	5	10	SK	c	-		
沼津 Numadu	65.9	5.7	ENE	2	0	-	b	1	マニラ Manila	60.2	24.7	ENE	3	3	SK	bc	3		
横濱 Yokohama	65.7	9.8	NNW	10	0	-	b	9	ポナペ Ponape	58.9	25.2	-	1	4	NN	bc	3		
東京 Tōkyō	63.9	7.2	NNW	3	0	KC	b	-	船名	東經	北緯	氣壓	風向	風力	天氣				
熊谷 Kumagaya	64.6	3.1	NNW	2	0	SK	b	-	SHIP.	E Long.	N Lat.	Air Pressure 760+	Wind ③ Dir.	Force	Weather				
布良 Mera	63.6	9.2	NE	4	0	SK	b	16	Taiki Tyōsyun m.	123	38	65.3	SE	3	bc				
銚子 Tyōsi	63.2	8.2	WNW	5	0	K	b	9	Yoneyama m.	123	38	66.6	SSW	3	b				
八丈島 Hatidyōzima	64.6	12.8	WNW	3	3	SK	bc	22	Aso m.	125	31	71.4	N	5	c				
父島 Titizima	65.9	14.9	-	1	0	-	b	-	NYK Shanghai m.	123	52	67.1	NNW	4	bc				
筑波山 Tukubasan	64.3	2.0	WNW	3	0	K	b	-	Koma m.	129	35	71.4	N	5	bc				
高山 Takayama	68.2	0.7	-	1	7	SK	bc	7	Tyōsen m.	136	33	63.0	N	1	b				
飯田 Iida	66.3	0.9	-	0	0	-	b	11	Oomi m.	133	39	57.2	N	2	bc				
松本 Matumoto	67.4	0.2	-	0	4	SK	bc	9	Meikai m.	142	40	59.5	NN	7	bc				
長野 Nagano	66.3	1.0	-	1	4	SE	bc	7	Misima m.	147	30	64.6	WSW	6	r				
甲府 Kōfu	65.3	1.3	SE	2	0	-	b	5	Manila m.	155	43	64.8	SE	6	c				
前橋 Maebasi	64.7	5.9	WNW	3	0	SK	b	-	Hakonesan m.	174	49	61.0	WNW	5	bc				
足尾 Asio	64.0	2.0	-	0	1	CK	b	1	觀測所	時刻	氣壓	風向	風力	氣溫	天氣				
宇都宮 Utunomiya	64.0	1.2	-	0	0	-	b	1	STATIONS	Time	Air Pressure 760+	Wind ③ Dir.	Force	Air Temp.	Weather				
福島 Hukusima	63.0	3.4	W	9	3	SK	bc	1	Hongkong	11	66.1	NE	2	19	clear				
彦根 Hikone	65.5	7.0	W	2	10	SK	c	4	Manila	7	60.2	NNE	2	23	fair				
伊吹山 Ibukisan	68.0	-3.5	NW	5	1	SK	b	0	Appari	7	62.0	-	0	21	clear				
福井 Fukui	67.0	5.0	-	1	4	SK	bc	21	Legaspi	7	63.9	N	4	26	overcast				
金澤 Kanazawa	67.3	5.0	E	2	10	N	r	37	Iloilo	7	59.1	NNE	4	25	overcast				
輪島 Wazima	67.3	5.8	WNW	4	3	SK	c	34	Surigao	7	58.3	ESE	2	25	rain				
伏木 Husiki	67.9	4.8	-	1	4	SK	bc	25	Yap	7	58.2	NNW	2	-	cloudy				
高田 Takata	66.3	5.9	-	1	10	N	c	15	Guam	7	58.5	NE	2	-	?				
新潟 Niigata	65.4	9.1	NNE	10	8	N	c	13	Basco	7	63.7	ENE	2	23	cloudy				
相川 Aikawa	66.0	7.1	NE	10	5	N	c	11	伊吹山 Ibukisan	68.0	-3.5	NW	5	1	SK	b	0		
									福井 Fukui	67.0	5.0	-	1	4	SK	bc	21		
									金澤 Kanazawa	67.3	5.0	E	2	10	N	r	37		
									輪島 Wazima	67.3	5.8	WNW	4	3	SK	c	34		
									伏木 Husiki	67.9	4.8	-	1	4	SK	bc	25		
									高田 Takata	66.3	5.9	-	1	10	N	c	15		
									新潟 Niigata	65.4	9.1	NNE	10	8	N	c	13		
									相川 Aikawa	66.0	7.1	NE	10	5	N	c	11		

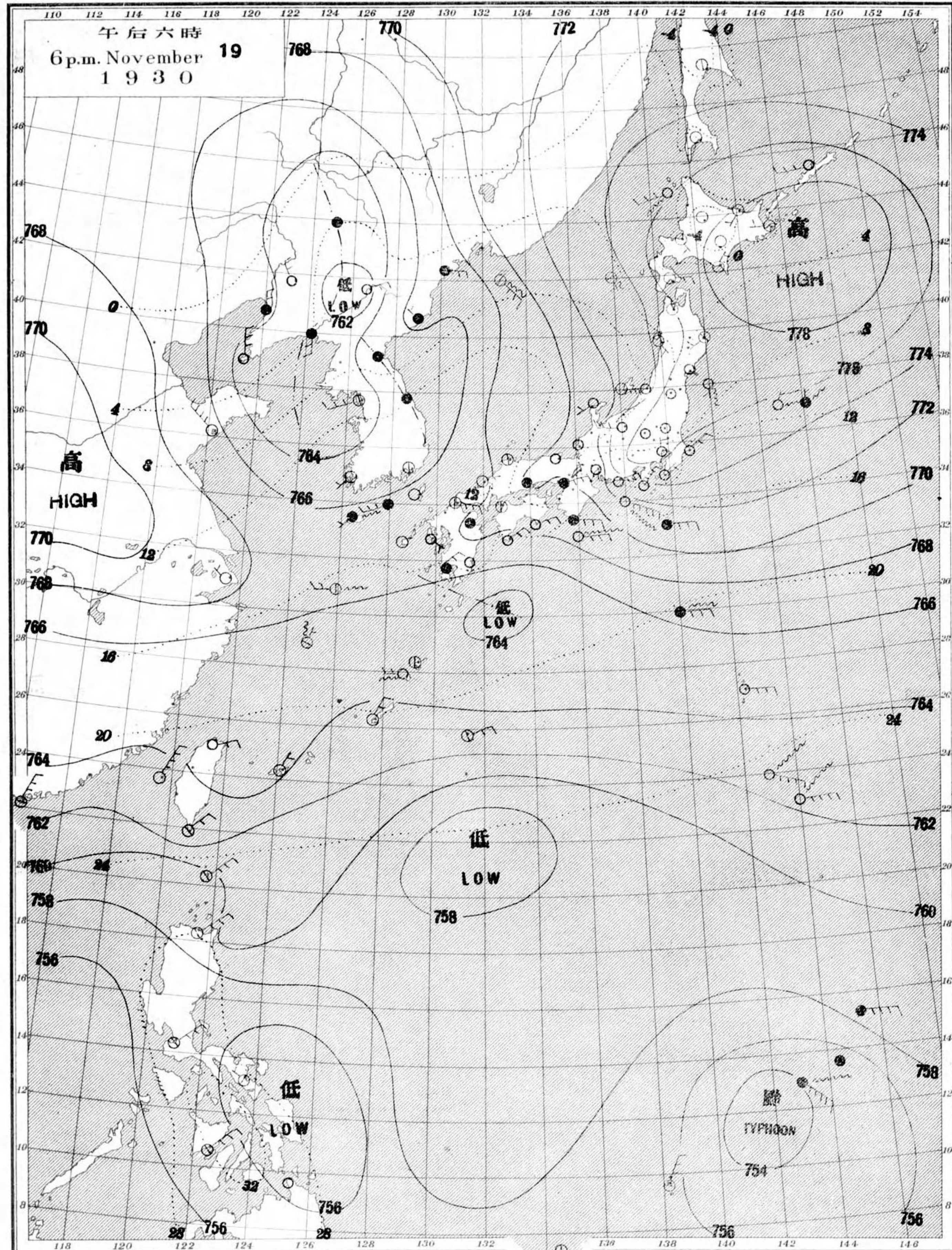
天氣 Weather 快晴 Clear 晴 Fair 曇 Cloudy 雨 Rain 雪 Snow 霧 Fog 雷雨 Thunderstorm 濃霧 Thick haze
記號 Notation b bc c r s t

拾壹月拾六日午後六時各地觀測表
OBSERVATIONS at 6p.m. (135° M.S.T.) November 16 1930

測候所 STATIONS	氣壓 Air Press. mm. 760+	氣溫 Air Temp. °C	風向		風速 Vel. m/s	雲量	雲形	天氣	雨量 Precip. mm. (2)	測候所 STATIONS	氣壓 Air Press. mm. 760+	氣溫 Air Temp. °C	風向		風速 Vel. m/s	雲量	雲形	天氣	雨量 Precip. mm. (2)
			Dir.	Vel.									Dir.	Vel.					
パラオ Palau	58.4	28.5	-	0	7	KN	bc	-	仁川 Zinsen	70.9	2.1	N	7	8	SK	c	b	-	
恒春 Kōsyun	65.5	21.3	NE	9	8	K	c	-	江陵 Kōryō	69.1	4.1	WSW	3	0	SK	bc	-		
澎湖 Hōko	66.1	21.6	NNE	12	1	SK	b	-	元山 Gensan	69.4	2.3	WSW	3	0	-	b	-		
臺北 Taihoku	70.1	19.2	E	5	10	SK	c	-	城津 Zyōsin	69.8	2.0	SSE	2	10	SK	bc	-		
石垣島 Isigakizima	68.4	22.0	NE	5	10	SK	c	-	雄基 Yūki	69.8	-1.0	N	5	0	SK	bc	-		
那覇 Naha	68.8	20.6	N	12	4	SK	bc	-	中江鎮 Tyūkōtin	70.4	-4.8	-	0	0	-	b	-		
名瀬 Naze	69.0	18.7	NNE	8	6	SK	bc	-	龍岩浦 Ryūganpo	72.2	-1.6	NNW	2	10	CS	c	-		
鹿兒島 Kagosima	69.1	11.4	NNW	2	2	SK	b	-	大連 Dairen	72.3	2.4	SE	3	10	SK	bc	-		
宮崎 Miyazaki	67.7	11.9	W	2	0	-	b	-	營口 Yingkow	72.1	-1.0	-	1	10	CS	c	-		
熊本 Kumamoto	69.6	10.3	W	4	0	-	b	-	奉天 Mukden	72.2	-3.8	-	1	10	CS	c	-		
清水 Simidu	68.5	13.6	NW	2	0	-	b	-	長春 Changchun	69.5	-5.4	-	0	0	-	b	-		
高知 Kōchi	66.1	11.4	W	2	1	K	b	-	天津 Tientsin	69.4	9.0	NNE	2	10	KC	bc	-		
室戸 Muroto	64.0	14.0	WNW	11	2	SK	bc	-	青島 Tsingtau	71.7	7.9	SSW	5	10	KC	bc	-		
和歌山 Wakayama	65																		

天氣圖
WEATHER CHART.

THE CENTRAL METEOROLOGICAL OBSERVATORY OF JAPAN. TOKYO.

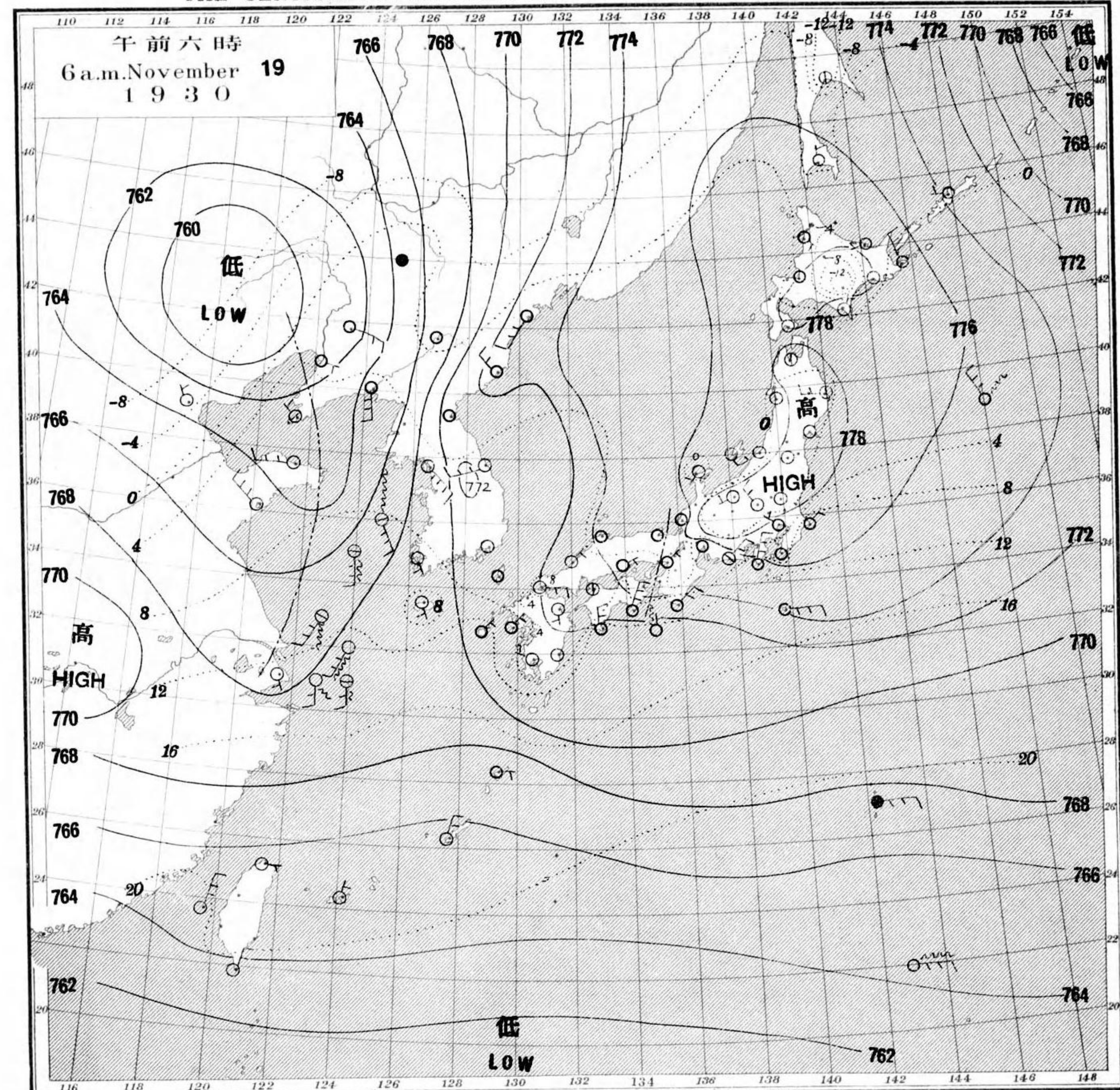


等壓線 Isobaric line	○ 快晴 Clear	⊙ 雪 Snow	↘ 軟風 Light Wind 2-4	↘ 烈風 Strong Gale 15-20	↘ 颶風 Hurricane 29-35
等溫線 Isothermal line	⊙ 晴 Fair	⊙ 霧 Fog	↘ 和風 Moderate Wind 4-6	↘ 疾風 Strong Wind 6-10	↘ 強風 Gale 10-15
不連續線 Line of Discontinuity	⊙ 曇 Cloudy	⊙ 雷雨 Thunder storm	↘ 濃煙霧 Thick haze	↘ 風 10-15	↘ 風 25-29
波模樣 Sea Disturbance: 無記號 海面平滑 Absence of symbol means dead calm; 海面穏和 Smooth 浪少 Slight swell; 浪可 Moderate; 浪稍高 Rough; 浪甚高 Very high; 怒濤 Phenomenal; 方向 浪來方向 Direction shows whence swell or roller comes.					

明治廿七年三月七日第三種郵便物認可
昭和五年十一月二十日發行
發行人 發行所 東京市麹町區竹下町貳番地
中央氣象臺
東京市麹町區飯田町六丁目貳拾壹番地
印刷販賣者 清華堂 山田忠義
電話九段二八四四番
定價郵稅共壹枚五錢

天氣圖
WEATHER CHART.

THE CENTRAL METEOROLOGICAL OBSERVATORY OF JAPAN. TOKYO.



天氣圖第三二五號

天氣豫報		WEATHER FORECASTS	
第一區北至西風 曇	天氣悪ナル	I N-W cloudy	
第二區北至東風	曇	II N-E changeable	
第三區全	全	III N-E changeable	
第四區北至西風 曇少雨	曇	IV N-W cloudy with some rain	
第五區北至東風 天氣悪ナル	曇	V N-E changeable	
第六區南至東風 晴後曇	曇	VI S-E fair cloudy later	
第七區全	天氣悪ナル	VII S-E changeable	
第八區全	全	VIII S-E changeable	
第九區全	全	IX S-E changeable	

東京豫報 TOKYO.
今晚、東寄リ風ガ曇リ、強ク、少雨ナリ。
明日、東寄リ風、曇リ、少雨ガ見ユル。

暴風警報
東京地方北、風強ル。最大風速、未前夜、後込。
十八日午後二時五十分警成。
東京地方十八日午後八時警成、解除。

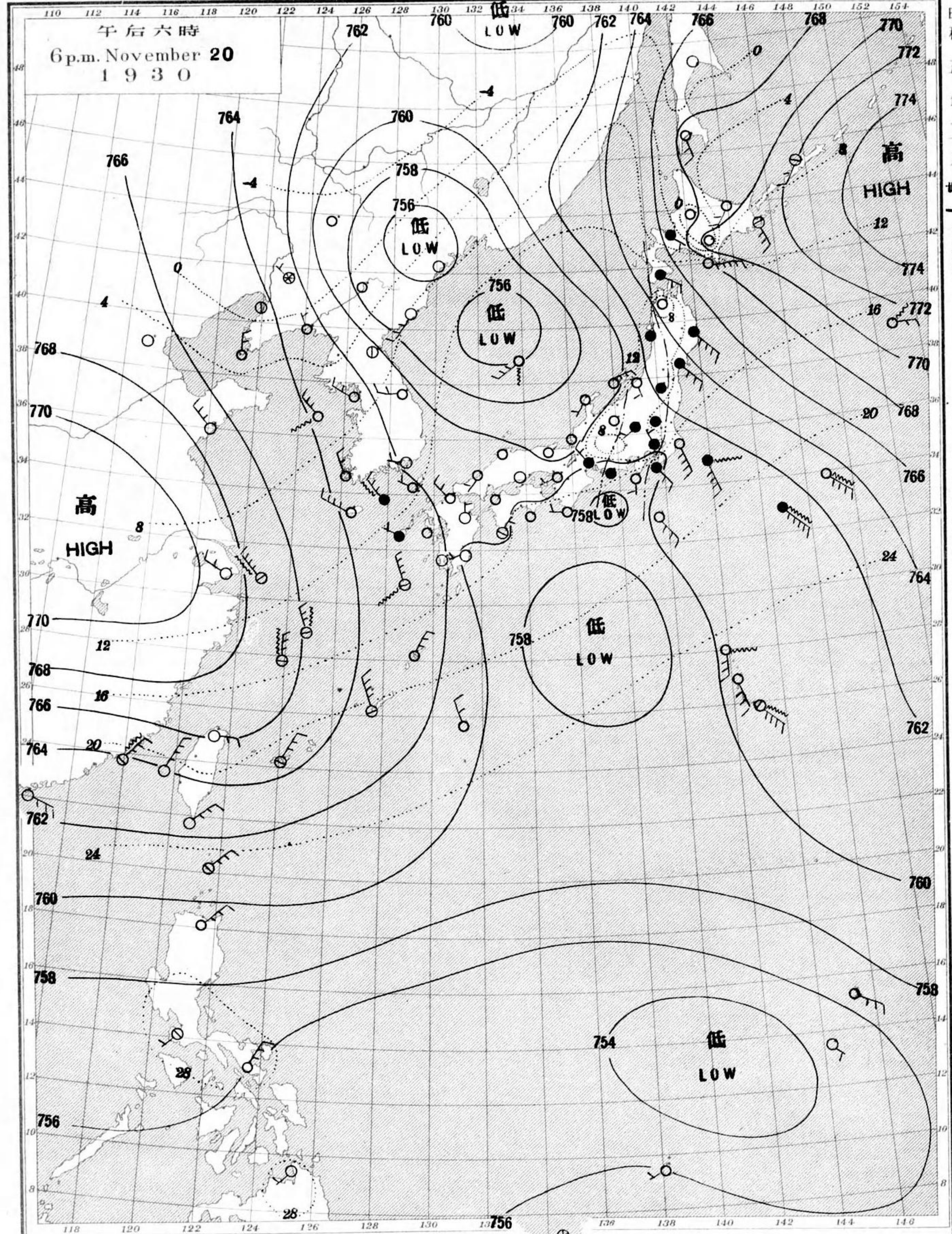
拾壹月拾八日午前六時各地觀測表
OBSERVATIONS at 6am. (135° M.S.T.) November 18 1930

測候所 STATIONS	氣壓 Air Press. mm. 700+	氣溫 Air Temp. °C	風向 Wind Direc.	風速 Vel. m/s	雲量 Clouds Amt. Form	天候 Weather	雨量 Precip. mm. (1)	測候所 STATIONS	氣壓 Air Press. mm. 700+	氣溫 Air Temp. °C	風向 Wind Direc.	風速 Vel. m/s	雲量 Clouds Amt. Form	天候 Weather	雨量 Precip. mm. (1)
パラオ Palau	58.2	25.5	-	0	8 CS	c	13	山形 Yamagata	69.4	3.0	S	3	6 SK	bc	-
恒春 Kōsyun	64.8	21.9	NE	9	10 SK	c	-	秋田 Akita	68.3	3.0	N	2	10 N	c	3
臺東 Taitō	67.3	19.5	NNE	2	10 SK	c	-	水戸 Mito	68.5	5.0	NNW	3	10 SK	c	-
臺南 Tainan	65.6	16.8	NNE	2	0 -	b	-	小名濱 Onahama	68.5	7.2	NNW	5	10 S	c	-
澎湖 Hōko	65.8	20.4	NNE	9	0 -	b	-	石巻 Isinomaki	68.4	1.2	NNW	2	9 SK	c	-
臺北 Taihoku	67.8	17.0	E	4	0 -	b	-	水澤 Midusawa	68.6	1.2	-	0	10 S	c	-
石垣島 Isigakizima	67.1	20.0	NE	5	6 SK	bc	-	盛岡 Morioka	68.5	0.8	-	1	10 S	c	-
那覇 Naha	68.7	16.5	NNE	5	0 SK	b	-	盛古 Miyako	68.6	-0.3	W	3	1 SK	b	-
名瀬 Naze	70.3	11.7	SSE	2	8 SK	c	-	青森 Aomori	68.3	0.9	-	1	6 N	bc	1
鹿兒島 Kagosima	72.7	0.9	NW	2	0 -	b	-	函館 Hakodate	66.9	2.8	WSW	7	6 SK	bc	3
宮崎 Miyazaki	72.6	1.8	W	2	0 -	b	-	蕨部 Suttu	67.0	0.5	WNW	2	10 N	s	32
熊本 Kumamoto	73.6	0.2	NNE	2	0 -	b	-	札幌 Sapporo	67.6	-2.4	-	0	10 N	s	22
清水 Simidu	72.4	2.3	-	1	0 -	b	-	利根 Haboro	67.9	-5.5	-	1	10 N	c	6
高知 Kōchi	72.2	1.8	W	2	0 K	b	-	旭川 Asahigawa	68.0	-10.5	-	0	10 S	f	1
室戸 Muroto	71.2	7.8	NW	7	0 -	b	-	浦河 Urakawa	66.8	-1.5	N	3	2 KC	b	-
徳島 Tokushima	71.9	5.2	WNW	3	0 SK	b	-	帯廣 Obihiro	69.9	-13.1	-	1	4 SC	bc	-
和歌山 Wakayama	71.3	8.3	NW	3	1 SK	b	-	網走 Abasiri	67.0	-2.2	WSW	3	10 S	c	3
潮郡 Siomisaki	70.3	8.4	NW	4	0 SK	b	-	釧路 Kuroi	66.9	-3.5	NNE	2	3 SK	bc	-
大分 Ōita	73.1	1.5	S	3	0 -	b	-	根室 Nemuro	66.2	1.1	NNW	7	10 SK	c	3
松山 Matuyama	72.6	5.1	ESE	2	10 SK	c	-	砂那 Syana	62.5	0.9	NW	13	10 N	s	18
多度津 Tadotsu	72.1	10.3	WNW	7	8 SK	c	-	大泊 Ootomari	67.0	-4.5	WNW	6	9 SK	c	-
廣島 Hiroshima	72.7	2.7	NNE	2	4 SK	bc	-	釜石 Sikka	66.4	-8.1	NNW	5	10 N	s	2
岡山 Okayama	72.5	2.4	-	1	0 SK	b	-	釜山 Husan	72.8	4.1	-	0	0 SK	b	-
神戸 Kobe	71.8	5.6	NE	4	0 SK	b	-	濟州島 Saisyūto	72.9	3.1	SE	5	0 -	b	-
大阪 Ōsaka	71.7	7.6	-	1	6 SK	bc	-	水浦 Moppo	73.0	7.0	-	1	9 SK	c	-
京都 Kyōto	71.7	3.5	-	1	0 SK	b	-	仁川 Zinsen	73.1	0.0	E	3	4 SK	bc	-
八木 Yagi	72.2	6.6	NW	2	10 SK	c	-	江陵 Kōryō	73.2	1.9	WSW	5	0 SK	b	-
富江 Tomie	73.0	6.9	W	2	0 -	b	-	元山 Gensan	73.4	-2.8	-	1	0 SK	b	-
長崎 Nagasaki	73.3	5.9	-	1	0 -	b	-	咸津 Zyōsin	73.7	-1.6	NNW	4	1 N	b	-
佐賀 Saga	72.1	2.0	-	1	0 -	b	-	雄基 Yūki	73.8	-5.0	NNW	2	0 SK	b	-
福岡 Fukuoka	73.1	2.6	S	4	6 SK	bc	-	中江津 Tyūkōtin	74.1	-12.0	-	1	0 -	b	-
藤原 Fuhara	72.6	4.8	N	2	1 SK	b	-	龍岩浦 Ryūganpo	72.8	-6.8	N	3	0 -	b	-
下関 Simonoseki	72.5	7.6	-	1	9 SK	c	-	大連 Dairen	71.0	1.8	ENE	2	0 -	b	-
濱田 Hamada	72.2	10.2	-	1	10 N	r	1	營口 Yingkow	70.7	-4.2	ESE	2	0 -	b	-
境 Sakai	71.9	6.2	W	2	10 SK	c	30	奉天 Mukden	71.0	-7.1	NE	3	0 -	b	-
宮津 Miyadu	71.6	5.5	-	1	10 N	r	12	長春 Changchun	71.0	-8.1	-	0	0 -	b	-
津 Tsu	69.9	6.8	WNW	10	1 SK	b	-	天津 Tientsin	68.5	3.2	-	1	3 SC	bc	-
岐阜 Gifu	70.2	5.8	NNW	2	6 SK	bc	-	青島 Tsingtau	68.8	10.7	S	5	0 SK	b	-
名古屋 Nagoya	69.8	4.0	-	0	2 SK	b	-	上海 Shanghai	70.9	9.6	-	0	0 -	b	-
濱松 Hamamatsu	69.1	6.6	NW	3	8 KC	c	-	大東島 Ōagarizima	68.2	-	NE	5	7 SK	bc	-
長津呂 Nagaturo	68.1	10.6	W	8	0 SK	b	-	津島 Saipan	59.5	25.3	ENE	6	7 K	bc	-
沼津 Numadu	67.5	5.2	ENE	3	2 CS	b	-	ポンペ Ponape	60.2	25.1	SSW	3	10 KN	c	38
横濱 Yokohama	68.4	4.2	NNW	2	0 SK	b	-	船名 東經 北緯 氣壓 風向 風力 天候							
東京 Tōkyō	68.3	5.5	NNW	2	1 SK	b	-	SHIP. E Long. N Lat. Air Pressure 700+ Wind (3) Dir. Force Weather							
黒谷 Kumagaya	68.0	2.9	-	1	10 SK	c	-	KinkaiYosino m.	124	27	67.6	ENE	4	bc	
布良 Mera	67.9	6.4	NE	2	0 SK	b	-	Ayaha m.	159	44	51.3	WSW	8	bc	
鏡子 Tyōsi	67.1	9.0	NW	4	10 N	r	-	SimataniTaihei m.	153	42	58.9	WNW	4	bc	
八丈島 Hatidzōzima	68.1	13.8	WNW	4	10 SK	c	-	Aso m.	130	30	70.9	N	3	bc	
父島 Titizima	66.8	21.2	-	1	10 N	c	-	Yoneyama m.	126	35	69.6	W	3	bc	
筑波山 Tukubasan	69.1	2.0	NNE	3	6 N	bc	-	Maya m.	128	33	68.3	NW	4	bc	
高山 Takayama	71.9	1.0	-	0	10 N	c	1	Kitanihonkōtū m.	132	40	71.6	NE	1	c	
飯田 Iida	70.8	-0.1	-	0	6 SK	bc	-	Meikai m.	141	37	68.6	WSW	3	c	
松本 Matsumoto	71.7	0.4	-	0	7 SK	s	2	Hakonesan m.	168	48	49.5	S	6	c	
長野 Nagano	71.4	1.7	NE	3	9 N	c	1	KinkaiKeizan m.	124	36	70.9	-	0	b	
甲府 Kōfu	69.5	1.2	WSW	2	1 SK	b	-	Oomi m.	140	11	57.2	NE	2	bc	
前橋 Maebasi	69.1	5.0	W	4	10 SK	c	-	観測所 時刻 氣壓 風向 風力 氣温 天候							
足尾 Asio	69.5	0.2	-	0	3 SK	bc	-	STATIONS Time Air Pressure 700+ Wind (3) Dir. Force Air Temp. Weather							
宇都宮 Utsunomiya	68.9	4.4	N	2	10 SK	c	-	Hongkong	11	66.0	ENE	4	19	clear	
鹿島 Hukushima	69.3	2.7	WSW	2	1 K	b	-	Manila	7	59.5	-	0	23	fair	
彦根 Hikone	70.6	7.1	N	4	3 SK	bc	-	Appari	7	62.0	NE	4	25	overcast	
伊吹山 Ibukisan	71.5	-4.2	NNW	9	2 S	b	-	Legaspi	7	58.4	-	0	24	clear	
福井 Fukui	71.1	4.6	-	1	6 SK	bc	5	Hilo	7	59.0	NNE	4	24	clear	
金澤 Kanazawa	71.6	3.8	ESE	2	10 N	r	5	Surigao	7	58.2	-	0	24	clear	
輪島 Wajima	71.6	7.1	N	3	10 SK	c	3	Yap	7	58.3	-	0	-	cloudy	
伏水 Husiki	72.6	3.4	S	3	10 N	r	6	Guam	7	57.3	-	0	-	cloudy	
新田 Takata	72.2	4.0	-	0	10 N	r	10	Basco	7	63.8	NE	4	24	overcast	
高瀬 Niigata	70.9	5.2	W	6	10 N	r	-	天候 Weather 快晴 Clear 晴 Fair 曇 Cloudy 雨 Rain 雪 Snow 霧 Fog 雷雨 Thunderstorm 濃霧 Thick haze							
相川 Aikawa	70.9	6.9	WNW	5	10 N	c	-	記號 Notation b bc c r s f t h							

拾壹月拾七日午后六時各地觀測表
OBSERVATIONS at 6pm. (135° M.S.T.) November 17 1930

測候所 STATIONS	氣壓 Air Press. mm. 700+	氣溫 Air Temp. °C	風向 Wind Direc.	風速 Vel. m/s	雲量 Clouds Amt. Form	天候 Weather	雨量 Precip. mm. (2)	測候所 STATIONS	氣壓 Air Press. mm. 700+	氣溫 Air Temp. °C	風向 Wind Direc.	風速 Vel. m/s	雲量 Clouds Amt. Form	天候 Weather	雨量 Precip. mm. (2)								
																測候所 STATIONS	氣壓 Air Press. mm. 700+	氣溫 Air Temp. °C	風向 Wind Direc.	風速 Vel. m/s	雲量 Clouds Amt. Form	天候 Weather	雨量 Precip. mm. (2)
パラオ Palau	58.5	26.5	-	0	3 KN	bc	13	仁川 Zinsen	71.3	0.7	ENE	5	10 SK	c	-								
恒春 Kōsyun	64.6	22.8	NE	8	10 SK	c	-	江陵 Kōryō	70.2	5.1	W	2	10 SK	c	-								
澎湖 Hōko	65.7	20.7	NNE	10	6 SK	bc	-	元山 Gensan	69.9	4.0	W	3	10 SK	c	-								
臺北 Taihoku	68.0	19.0	ESE	5	0 SK	b	-	咸津 Zyōsin	70.4	2.4	SE	2	10 N	s	-								
石垣島 Isigakizima	67.3	20.6	NE	3	2 K	b	-	雄基 Yūki	70.6	-1.0	N	4	0 SK	b	-								
那覇 Naha	68.4	18.5	NNE	5	1 SK	b	-	中江津 Tyūkōtin	70.4	-3.4	-	1	1 SK	b	-								
名瀬 Naze	69.0	18.4	NNE	4	10 SK	c	-	龍岩浦 Ryūganpo	71.7	-2.0	-	1	1 SK	b	-								
鹿兒島 Kagosima	70.2	10.4	NNW	2	0 -	b	-	大連 Dairen	71.4	3.7	N	4	0 -	b	-								
宮崎 Miyazaki	69.2	11.0	-	1	0 -	b	-	營口 Yingkow	71.8	0.9	-	1	0 -	b	-								
熊本 Kumamoto	71.9	8.7	NNW	2	0 -	b	-	奉天 Mukden	71.3	0.4	WNW	2	0 -	b	-								
清水 Simidu	69.2	8.7	-	1	0 -	b	-	長春 Changchun	71.2	-3.3	-	0	0 -	b	-								
高知 Kōchi	68.7	10.0	-	1	0 K	b	-	天津 Tientsin	70.8	8.6	-	1	0 -	b	-								
室戸 Muroto	67.6	11.8	W	4	7 SK	bc	-	青島 Tsingtau	70.1	10.9	S	5	0 -	b	-								
和歌山 Wakayama	67.8	11.6	W	3	0 SK	b	-	上海 Shanghai	70.6	14.3	SE	4	0 -	b	-								
潮郡 Siomisaki	67.7	10.5	NNW	3	0 SK	b	-	ラサライ Rasazima	-	-	-	-	-	-	-								
大分 Ōita	70.6	9.7	NNW	6	0 K	b	-	大東島 Ōagarizima	67.4	-	N	4	1 SK	b	-								
松山 Matuyama	69.2	9.4	-	1	10 SK	c	-	地名 午前六時 6am. 正午 NOON															
多度津 Tadotsu	69.8	12.5	WNW	9	3 SK	bc	-	SHIP. E Long. N Lat. Air Pressure 700+ Wind (3) Dir. Force Weather															
廣島 Hiroshima	69.7	9.1	-	1	2 SK	b	-	Manila m.	158	44	52.1	W	7	c									
岡山 Okayama	69.7	9.1	-	1	2 SK	b	-	Naple m.	161	33	67.1	WSW	3	bc									
神戸 Kobe	69.7	9.1	-	1	2 SK	b	-	OSK Takao m.	138	34	64.5	NW	4	bc									
大阪 Ōsaka	69.7	9.1	-	1	2 SK	b	-	Aso m.	128	31	70.6	N	5	c									
京都 Kyōto	69.7	9.1	-	1	2 SK	b	-	Indo m.	141	45	58.9	NNE	2	r									
八木 Yagi	69.7	9.1	-	1	2 SK	b	-	Dairen m.	123	38	71.4	NNE	2	bc									
富江 Tomie	69.7	9.1	-	1	2 SK	b	-	Taito m.	123	37	67.6	NW	3	bc									
長崎 Nagasaki	69.7	9.1	-	1	2 SK	b	-	Ikomasan m.	139	34	64.5	NW	4	bc									
佐賀 Saga	69.7	9.1	-	1	2 SK	b	-	Ōgurakōyō m.	156	39	58.7	S	6	bc									
福岡 Fukuoka	69.7	9.1	-	1	2 SK	b	-	Hakonesan m.	172	49	65.5	WNW	8	bc									
藤原 Fuhara																							

天氣圖
WEATHER CHART.
THE CENTRAL METEOROLOGICAL OBSERVATORY OF JAPAN, TOKYO.



等壓線 Isobaric line
等溫線 Isothermal line
不連續線 Discontinuity

○ 快晴 Clear
① 晴 Fair
○ 曇 Cloudy
● 雨 Rain
⊙ 濃霧 Thick haze

⊙ 雪 Snow
⊙ 霧 Fog
⊙ 雷雨 Thunder-storm
⊙ 濃霧 Thick haze

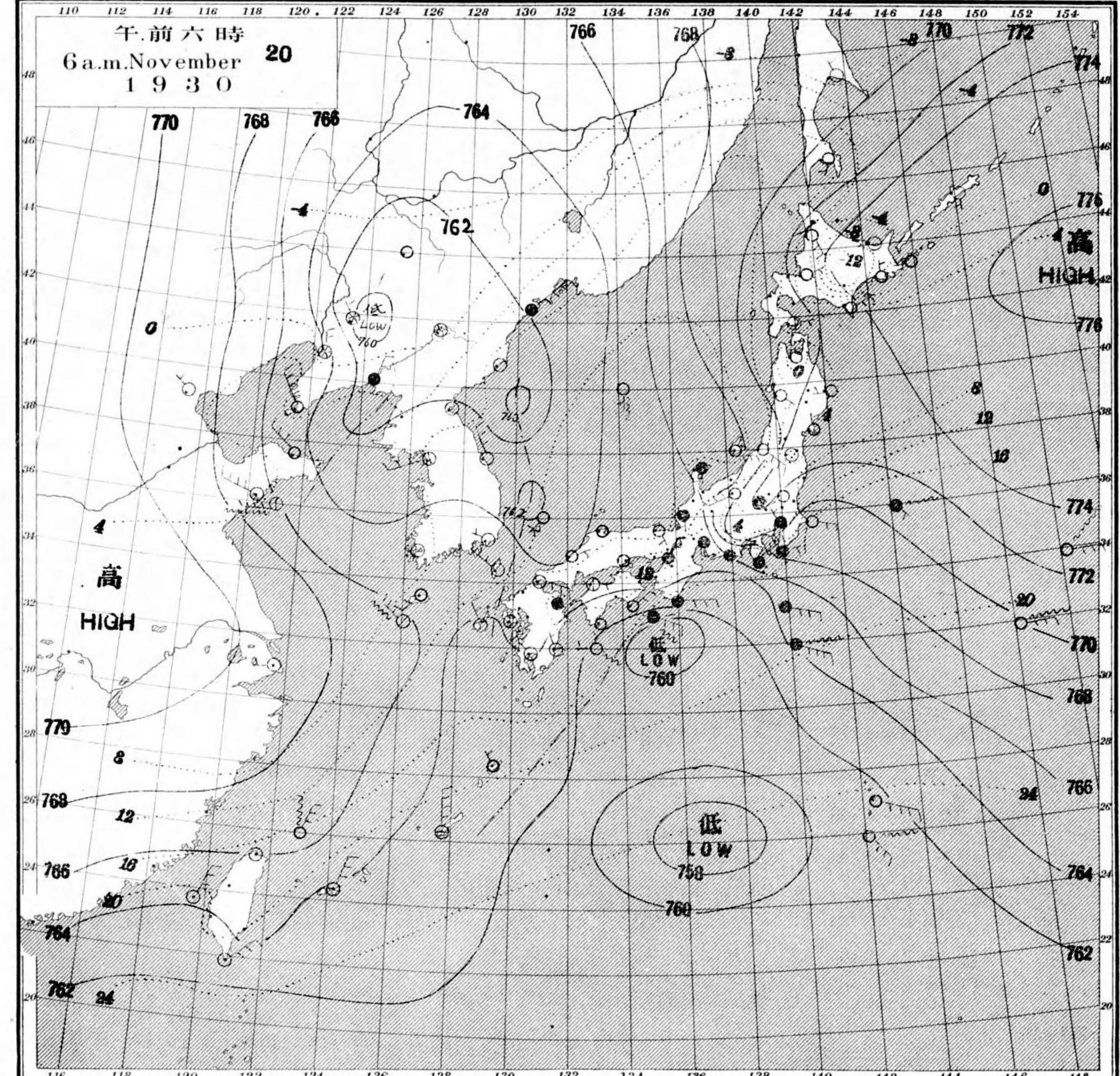
○ 軟風 Light Wind 2-4 m.p.s.
○ 和風 Moderate Wind 4-6 m.p.s.
○ 疾風 Strong Wind 6-10 m.p.s.
○ 強風 Gale 10-15 m.p.s.

○ 烈風 Strong Gale 15-20 m.p.s.
○ 颶風 Hurricane 20-25 m.p.s.
○ 暴風 25-30 m.p.s.
○ 暴風 35-40 m.p.s.
○ 暴風 40 < m.p.s.

波ノ模様 Sea Disturbance. 無記號 海面平滑 Absence of symbol means dead calm. 海面穏当 Smooth. 浪小 Slight swell. 浪中 Moderate. 浪高 High. 浪甚高 Very high. 浪異常 Phenomenal. 方向 浪ノ来リ方 Direction shows whence swell or roller comes.

明治廿七年三月七日第三種郵便物認可
昭和五年十一月廿一日發行
發行人 發行所
東京市麹町區竹下町貳番地
中央氣象臺
東京市麹町區飯田町六丁目貳拾壹番地
印刷販賣者 清華堂 山田忠義
電話九段一八四四番
定價郵稅共壹枚金五錢

天氣圖
WEATHER CHART.
THE CENTRAL METEOROLOGICAL OBSERVATORY OF JAPAN, TOKYO.



天氣豫報		WEATHER FORECASTS	
第一區 北乃至東ノ風 雲少雨	第二區 北乃至西ノ風 天氣良ナル	第三區 全 全	第四區 全 雲少雨
第五區 全 天氣良ナルモ時々驟雨	第六區 全 雨ノ雪	第七區 北乃至東ノ風 雨	第八區 南乃至東ノ風 天氣良ナル
第九區 全 全			

天氣概況		東京豫報 TOKYO.	
果シテ北風ニシテ低氣壓ヲ發生シタルノ今朝ノ時ニシテ...		今夜ハ北東ノ風ノ雨ニシテ稍強ク残ル...	
...		...	

拾壹月拾九日午前六時各地觀測表
OBSERVATIONS at 6a.m. (135° M.S.T.) November 19 1930

STATIONS										STATIONS										
Air Press.	Air Temp.	Wind	Clouds	Weather	Precip.	Air Press.	Air Temp.	Wind	Clouds	Weather	Precip.	Air Press.	Air Temp.	Wind	Clouds	Weather	Precip.			
mm. 700+	°C	Dir. Vel. m/s	Amt. Form		mm. (1)	mm. 700+	°C	Dir. Vel. m/s	Amt. Form		mm. (1)	mm. 700+	°C	Dir. Vel. m/s	Amt. Form		mm. (1)			
Palau	58.1	25.7	-	0	10	KC	c	-	-	-	-	山形 Yamagata	79.1	-2.8	-	1	0	-	b	-
Palau	58.1	25.7	-	0	10	KC	c	-	-	-	-	山形 Yamagata	79.1	-2.8	-	1	0	-	b	-
Kōsyun	63.9	21.8	NNE	4	0	-	b	-	-	-	-	Akita	77.8	-1.8	-	1	0	-	b	-
Kōsyun	63.9	21.8	NNE	4	0	-	b	-	-	-	-	Akita	77.8	-1.8	-	1	0	-	b	-
Taitō	65.6	18.0	NNW	4	0	-	b	-	-	-	-	Mito	77.7	-1.2	NNW	3	3	C	bc	1
Taitō	65.6	18.0	NNW	4	0	-	b	-	-	-	-	Mito	77.7	-1.2	NNW	3	3	C	bc	1
Tainan	64.9	16.3	-	1	0	-	b	-	-	-	-	Onahama	78.3	-0.6	NNW	2	0	-	b	-
Tainan	64.9	16.3	-	1	0	-	b	-	-	-	-	Onahama	78.3	-0.6	NNW	2	0	-	b	-
Hōko	64.9	20.7	NNE	6	0	-	b	-	-	-	-	Isinomaki	79.2	-1.7	-	1	0	-	b	-
Hōko	64.9	20.7	NNE	6	0	-	b	-	-	-	-	Isinomaki	79.2	-1.7	-	1	0	-	b	-
Taihoku	66.2	17.0	E	2	0	-	b	-	-	-	-	Midusawa	79.1	-3.3	-	1	0	-	b	-
Taihoku	66.2	17.0	E	2	0	-	b	-	-	-	-	Midusawa	79.1	-3.3	-	1	0	-	b	-
Isigakizima	65.5	18.0	NNE	3	0	SK	b	-	-	-	-	Morioka	79.2	-5.2	-	1	0	-	b	-
Isigakizima	65.5	18.0	NNE	3	0	SK	b	-	-	-	-	Morioka	79.2	-5.2	-	1	0	-	b	-
Naha	65.2	19.4	NNE	5	2	SK	b	-	-	-	-	Miyako	78.6	-1.8	W	4	7	SK	bc	-
Naha	65.2	19.4	NNE	5	2	SK	b	-	-	-	-	Miyako	78.6	-1.8	W	4	7	SK	bc	-
Naze	67.8	18.5	E	2	10	SK	b	-	-	-	-	Aomori	78.3	0.0	-	0	7	SK	bc	3
Naze	67.8	18.5	E	2	10	SK	b	-	-	-	-	Aomori	78.3	0.0	-	0	7	SK	bc	3
Kagosima	70.6	7.1	WNW	2	0	SK	b	-	-	-	-	Hakodate	78.0	-2.9	-	1	2	SK	b	1
Kagosima	70.6	7.1	WNW	2	0	SK	b	-	-	-	-	Hakodate	78.0	-2.9	-	1	2	SK	b	1
Miyazaki	71.5	5.2	-	1	2	SK	b	-	-	-	-	Suttu	77.7	0.6	S	2	10	SK	c	8
Miyazaki	71.5	5.2	-	1	2	SK	b	-	-	-	-	Suttu	77.7	0.6	S	2	10	SK	c	8
Kumamoto	71.5	3.2	N	2	0	-	b	-	-	-	-	Sapporo	78.0	-1.3	-	1	10	S	c	3
Kumamoto	71.5	3.2	N	2	0	-	b	-	-	-	-	Sapporo	78.0	-1.3	-	1	10	S	c	3
Simidu	71.9	14.8	N	4	10	N	c	-	-	-	-	Haboro	77.5	-2.3	SE	3	10	SC	c	2
Simidu	71.9	14.8	N	4	10	N	c	-	-	-	-	Haboro	77.5	-2.3	SE	3	10	SC	c	2
Kōti	73.1	8.8	-	1	10	SK	c	-	-	-	-	Asahigawa	78.0	-5.5	-	0	10	S	c	-
Kōti	73.1	8.8	-	1	10	SK	c	-	-	-	-	Asahigawa	78.0	-5.5	-	0	10	S	c	-
Muroto	72.4	11.0	NNE	8	10	SK	c	-	-	-	-	Urakawa	77.4	-2.7	NNE	2	1	SK	b	-
Muroto	72.4	11.0	NNE	8	10	SK	c	-	-	-	-	Urakawa	77.4	-2.7	NNE	2	1	SK	b	-
Tokusima	74.4	7.2	-	1	10	SK	c	-	-	-	-	Obihiro	78.6	-15.7	-	0	1	S	b	-
Tokusima	74.4	7.2	-	1	10	SK	c	-	-	-	-	Obihiro	78.6	-15.7	-	0	1	S	b	-
Wakayama	74.3	4.6	ENE	5	10	SK	c	-	-	-	-	Abasiri	77.1	-2.4	WSW	2	10	S	c	6
Wakayama	74.3	4.6	ENE	5	10	SK	c	-	-	-	-	Abasiri	77.1	-2.4	WSW	2	10	S	c	6
Kusiro	72.4	11.8	NE	4	8	SK	c	-	-	-	-	Kusiro	78.0	-3.0	-	1	0	-	b	-
Kusiro	72.4	11.8	NE	4	8	SK	c	-	-	-	-	Kusiro	78.0	-3.0	-	1	0	-	b	-
Ooita	72.8	4.3	S	3	0	-	b	-	-	-	-	Nemuro	76.4	0.6	NNW	6	9	SK	c	3
Ooita	72.8	4.3	S	3	0	-	b	-	-	-	-	Nemuro	76.4	0.6	NNW	6	9	SK	c	3
Matuyama	72.6	7.2	-	0	4	KC	bc	-	-	-	-	Syana	73.8	-0.1	W	3	10	N	c	-
Matuyama	72.6	7.2	-	0	4	KC	bc	-	-	-	-	Syana	73.8	-0.1	W	3	10	N	c	-
Tadotu	73.8	8.0	SE	3	10	SK	c	-	-	-	-	Ootomari	76.7	-5.0	N	3	10	SC	c	-
Tadotu	73.8	8.0	SE	3	10	SK	c	-	-	-	-	Ootomari	76.7	-5.0	N	3	10	SC	c	-
Hirosima	73.6	5.7	N	2	1	SK	b	-	-	-	-	Sikka	75.1	-12.8	-	0	3	SK	bc	-
Hirosima	73.6	5.7	N	2	1	SK	b	-	-	-	-	Sikka	75.1	-12.8	-	0	3	SK	bc	-
Okayama	74.4	5.9	ENE	3	9	KC	c	-	-	-	-	Husan	71.1	4.8	-	0	0	SK	b	-
Okayama	74.4	5.9	ENE	3	9	KC	c	-	-	-	-	Husan	71.1	4.8	-	0	0	SK	b	-
Kōbe	74.8	6.1	-	1	10	SK	c	-	-	-	-	Saisyūtō	69.0	7.7	SSE	3	0	SK	b	-
Kōbe	74.8	6.1	-	1	10	SK	c	-	-	-	-	Saisyūtō	69.0	7.7	SSE	3	0	SK	b	-
Oosaka	74.9	4.0	NE	3	9	SK	c	-	-	-	-	Moppo	69.3	8.9	SSE	3	0	SK	b	-
Oosaka	74.9	4.0	NE	3	9	SK	c	-	-	-	-	Moppo	69.3	8.9	SSE	3	0	SK	b	-
Kyōto	75.5	1.6	-	0	10	SK	c	-	-	-	-	Zinsen	68.0	7.4	SE	11	7	KC	bc	-
Kyōto	75.5	1.6	-	0	10	SK	c	-	-	-	-	Zinsen	68.0	7.4	SE	11	7	KC	bc	-
Yagi	75.8	1.8	-	0	10	SK	c	-	-	-	-	Kōryō	71.9	4.9	WSW	6	0	SK	b	-
Yagi	75.8	1.8	-	0	10	SK	c	-	-	-	-	Kōryō	71.9	4.9	WSW	6	0	SK	b	-
Tomie	70.3	14.0	NE	3	9	SK	c	-	-	-	-	Gensan	71.4	1.1	-	1	10	SK	c	-
Tomie	70.3	14.0	NE	3	9	SK	c	-	-	-	-	Gensan	71.4	1.1	-	1	10	SK	c	-
Nagasaki	70.9	8.3	NE	2	9	SK	c	-	-	-	-	Zyōsin	72.2	2.2	NW	4	10	SK	c	-
Nagasaki	70.9	8.3	NE	2	9	SK	c	-	-	-	-	Zyōsin	72.2	2.2	NW	4	10	SK	c	-
Saga	71.5	4.0	-	1	0	-	b	-	-	-	-	Yūki	72.1	5.2	SSW	6	9	SC	c	5
Saga	71.5	4.0	-	1	0	-	b	-	-	-	-	Yūki	72.1	5.2	SSW	6	9	SC	c	5
Hukuoka	71.8	1.9	SSE	2	0	-	b	-	-	-	-	Tyūkotin	67.7	-3.6	-	0	10	SK	c	-
Hukuoka	71.8	1.9	SSE	2	0	-	b	-	-	-	-	Tyūkotin	67.7	-3.6	-	0	10	SK	c	-
Ithara	70.9	7.1	-	1	10	SK	b	-	-	-	-	Ryūganpo	64.5	4.6	S	6	10	KN	c	15
Ithara	70.9	7.1	-	1	10	SK	b	-	-	-	-	Ryūganpo	64.5	4.6	S	6	10	KN	c	15
Simonoseki	72.0	8.3	E	4	0	SK	b	-	-	-	-	Dairen	62.5	6.3	NW	3	3	SK	bc	1
Simonoseki	72.0	8.3	E	4	0	SK	b	-	-	-	-	Dairen	62.5	6.3	NW	3	3	SK	bc	1
Hamada	72.6	5.2	NE	2	0	-	b	-	-	-	-	Yingkow	61.7	3.9	ESE	2	10	N	c	19
Hamada	72.6	5.2	NE	2	0	-	b	-	-	-	-	Yingkow	61.7	3.9	ESE	2	10	N	c	19
Sakai	74.2	3.0	-	0	8	KC	c	4	-	-	-	Mukden	61.9	3.7	ESE	9	10	S	c	17
Sakai	74.2	3.0	-	0	8	KC	c	4	-	-	-	Mukden	61.9	3.7	ESE	9	10	S	c	17
Miyadu	74.7	2.6	-	1	10	SK	c	3	-	-	-	Changchun	64.2	1.8	-	0	10	N	r	6
Miyadu	74.7	2.6	-	1	10	SK	c	3	-	-	-	Changchun	64.2	1.8	-	0	10	N	r	6
Tu	75.4	3.5	WNW	2	10	SK	c	-	-	-	-	Tientsin	64.9	-7.2	NNW	3	0	-	b	-
Tu	75.4	3.5	WNW	2	10	SK	c	-	-	-	-	Tientsin	64.9	-7.2	NNW	3	0	-	b	-
Gihu	75.6	5.4	-	1	10	SK	c	-	-	-	-	Tsingtau	64.5	7.3	NW	7	0	-	b	-
Gihu	75.6	5.4	-	1	10	SK	c	-	-	-	-	Tsingtau	64.5	7.3	NW	7	0	-	b	-
Gifu	75.6	5.4	-	1	10	SK	c	-	-	-	-	Tsingtau	64.5	7.3	NW	7	0	-	b	-
Nagoya	75.3	5.1	-	1	10	SK	c	-	-	-	-	Shanghai	67.8	12.2	SSE	3	0	-	b	-
Nagoya	75.3	5.1	-	1	10	SK	c	-	-	-	-	Shanghai	67.8	12.2	SSE	3	0	-	b	-
Hamamatu	75.3	6.0	NE	4	6	KC	bc	-	-	-	-	Ooagarizima	65.2	-	ENE	10	10	N	r	40-50
Hamamatu	75.3	6.0	NE	4	6	KC	bc	-	-	-	-	Ooagarizima	65.2	-	ENE	10	10	N	r	40-50
Nagaturo	75.8	9.3	NNE	7	10	SC	c	-	-	-	-	Saipan	58.9	25.6	E	9	9	SC	c	-
Nagaturo	75.8	9.3	NNE	7	10	SC	c	-	-	-	-	Saipan	58.9	25.6	E	9	9	SC	c	-
Numadu	77.3	2.1	NW	3	8	C	c	-	-	-	-	Ponape	59.6	25.8	-	1	9	K	c	1
Numadu	77.3	2.1	NW	3	8	C	c	-	-	-	-	Ponape	59.6	25.8	-	1	9	K	c	1
Yokohama	77.7</																			

拾壹月貳拾日午前六時各地觀測表
OBSERVATIONS at 6a.m. (135° M.S.T.) November 20 1930

測候所 STATIONS	氣壓 Air Press. mm.	氣溫 Air Temp. °C	風向		風速 Vel. m.s	雲量	雲形	天氣	雨量 Precip. mm.	測候所 STATIONS	氣壓 Air Press. mm.	氣溫 Air Temp. °C	風向		風速 Vel. m.s	雲量	雲形	天氣	雨量 Precip. mm.
			Dir.	Vel.									Dir.	Vel.					
パラオ Palau	57.2	25.9	-	0	10	C	c	-	-	山形 Yamagata	72.6	0.3	-	1	10	CS	c	-	-
恒春 Kōsyun	62.5	22.0	NE	7	0	-	b	-	-	秋田 Akita	70.3	4.5	SE	3	10	SK	c	-	-
臺東 Taitō	64.2	19.7	NNW	4	0	-	b	-	-	水戸 Mito	71.2	7.6	N	3	10	N	r	-	-
臺南 Tainan	63.9	15.4	-	1	0	-	b	-	-	小名濱 Onahama	71.9	9.5	N	2	10	N	r	-	-
澎湖 Hōko	64.8	20.3	NNE	9	0	-	b	-	-	石巻 Isinomaki	73.1	4.1	N	2	10	SK	c	-	-
臺北 Taihoku	65.0	16.3	-	1	0	SK	b	-	-	水澤 Midusawa	73.4	0.8	-	1	10	SK	c	-	-
石垣島 Isigakizima	63.9	21.4	NNE	6	3	SK	bc	-	-	盛岡 Morioka	73.6	2.2	-	1	10	S	c	-	-
那覇 Naha	65.0	20.9	N	10	4	SK	bc	10	-	宮古 Miyako	72.6	3.2	W	3	10	CS	c	-	-
名瀬 Naze	63.3	19.9	NNW	3	8	SK	c	5	-	青森 Aomori	71.5	-2.0	-	0	9	SK	c	-	-
鹿兒島 Kagosima	64.0	11.2	NW	2	1	SK	b	1	-	南都 Hakodate	71.5	3.2	E	2	3	SK	bc	-	-
宮崎 Miyazaki	65.8	10.8	NNW	2	7	C	bc	-	-	壽都 Suttu	71.4	6.5	S	7	10	KC	c	-	-
熊本 Kumamoto	65.0	10.3	-	1	4	SK	f	1	-	札幌 Sapporo	72.7	-1.0	ENE	2	10	SC	c	-	-
清水 Simidu	63.3	15.3	-	1	10	SC	c	1	-	羽後 Haboro	73.4	-2.1	SSE	5	9	N	c	-	-
高知 Kōti	63.8	11.9	-	1	10	SC	r	1	-	旭川 Asahigawa	74.8	-11.9	-	0	3	S	f	-	-
室戸 Muroto	63.1	14.2	NE	5	10	N	c	15	-	浦河 Urakawa	73.7	6.4	ENE	4	10	SK	c	-	-
徳島 Tokushima	64.9	11.5	-	1	10	N	r	13	-	浦帯 Obihiro	76.0	-15.5	-	0	4	SC	bc	-	-
和歌山 Wakayama	64.4	11.3	-	1	10	N	r	78	-	網走 Abasiri	74.5	-4.9	-	1	0	-	b	-	-
潮岬 Siomisaki	62.3	18.2	E	7	10	N	r	78	-	釧路 Kusiro	74.9	-2.8	N	2	10	S	c	-	-
大分 Ōita	65.1	13.2	E	0	10	N	r	7	-	根室 Nemuro	74.8	2.7	W	2	10	SK	c	-	-
松山 Matuyama	64.2	10.4	E	2	4	SK	bc	-	-	紗那 Syana	74.7	-1.6	S	2	0	SK	b	1	-
多摩津 Tadotsu	65.0	13.2	NNE	4	10	N	r	-	-	大泊 Ootomari	71.5	4.2	SSW	3	9	SK	c	-	-
廣島 Hiroshima	65.1	11.4	-	1	10	SK	c	1	-	敷香 Sikka	68.7	-9.5	NNW	2	0	S	b	-	-
岡山 Okayama	65.2	11.2	-	1	10	N	c	1	-	釜山 Husan	64.5	10.1	WNW	2	0	SK	b	3	-
神戸 Kobe	65.0	12.6	E	8	10	N	r	23	-	濟州島 Saisyūto	65.9	9.9	SW	4	10	SK	c	6	-
大阪 Ōsaka	65.1	12.2	NNE	5	10	N	r	29	-	木浦 Moppo	65.8	7.5	-	1	0	SK	b	4	-
京都 Kyōto	65.6	11.1	W	2	10	N	r	19	-	仁川 Zinsen	63.4	8.2	WSW	9	3	SK	bc	3	-
八木 Yagi	65.4	11.1	-	0	10	N	r	10	-	江陵 Koryō	63.1	9.0	NNW	6	0	SK	b	-	-
富江 Tomie	63.5	13.6	NNW	4	1	CK	b	7	-	元山 Gensan	62.3	4.3	-	1	1	SK	b	6	-
長崎 Nagasaki	64.4	12.1	-	0	3	SK	bc	-	-	咸津 Zyōsin	60.8	8.5	-	1	0	SK	b	25	-
佐賀 Saga	64.8	9.8	-	0	4	SK	bc	-	-	雄基 Yūki	62.2	5.8	NE	14	10	N	r	34	-
福岡 Fukuoka	64.9	9.2	-	1	10	SK	c	-	-	中江津 Tyūkōtin	60.6	-0.7	-	0	10	N	s	-	-
藤原 Fuhara	64.8	11.6	NW	9	2	SK	b	8	-	龍宮浦 Ryūganpo	61.7	1.2	ENE	4	10	N	r	29	-
下関 Simonoseki	64.3	12.8	ESE	6	1	SK	b	-	-	大連 Dairen	64.7	1.4	NNW	11	10	S	c	-	-
田島 Hamada	64.0	12.5	ENE	2	10	N	c	-	-	營口 Yingkow	65.0	-0.8	N	4	10	N	s	3	-
境 Sakai	64.4	12.2	-	0	10	SK	c	-	-	奉天 Mukden	60.0	-1.1	NNW	3	10	N	s	1	-
宮津 Miyadu	65.0	12.2	SSE	2	10	SK	c	3	-	長春 Changchun	61.5	-3.0	-	0	10	S	c	4	-
津 Tsu	65.2	11.1	NNW	3	10	N	r	12	-	天津 Tientsin	68.6	0.7	NW	3	0	-	b	-	-
岐阜 Gifu	64.9	10.4	WNW	2	10	SK	c	1	-	青島 Tsingtau	67.4	2.2	WSW	10	0	-	b	-	-
名古屋 Nagoya	65.4	9.3	-	1	10	N	r	-	-	上海 Shanghai	69.6	5.5	W	2	0	-	b	-	-
瀬田 Hamamatu	65.1	14.7	E	7	10	N	r	-	-	上海 Shanghai	69.6	5.5	W	2	0	-	b	-	-
長津呂 Nagaturo	66.7	14.2	NE	16	10	N	r	-	-	大東島 Ooagarizima	61.7	-	NNW	4	9	SK	c	0-10	-
沼津 Numadu	68.8	12.5	ENE	3	10	N	r	-	-	サイパン Saipan	57.8	25.3	ESE	13	10	SC	c	22	-
横浜 Yokohama	70.5	7.5	NNW	8	10	N	r	1	-	ポナペ Ponape	58.9	26.4	-	1	4	KC	bc	11	-
東京 Tōkyō	71.0	6.5	NNW	4	10	N	r	1	-	船名 SHIP. 東經 E Long. 北緯 N Lat. 氣壓 Air Pressure 700+ 風向 Wind ③ 風速 Force 天氣 Weather									
東京 Tōkyō	71.7	6.4	NNW	3	10	N	r	-	-	Oomi m.	144	14	53.6	SE	6	r	-	-	-
東京 Tōkyō	71.7	6.4	NNW	3	10	N	r	-	-	TaikiHōten m.	123	38	63.8	NNW	5	c	-	-	-
東京 Tōkyō	71.7	6.4	NNW	3	10	N	r	-	-	NYK.Titibu m.	158	34	73.7	NB	6	c	-	-	-
東京 Tōkyō	71.7	6.4	NNW	3	10	N	r	-	-	Mexico m.	122	24	68.6	NE	6	r	-	-	-
東京 Tōkyō	71.7	6.4	NNW	3	10	N	r	-	-	Mizuho m.	124	27	66.8	NE	4	bc	-	-	-
東京 Tōkyō	71.7	6.4	NNW	3	10	N	r	-	-	YamasitaEihuku m.	158	45	70.1	NW	5	c	-	-	-
東京 Tōkyō	71.7	6.4	NNW	3	10	N	r	-	-	Harada m.	121	35	64.5	W	5	bc	-	-	-
東京 Tōkyō	71.7	6.4	NNW	3	10	N	r	-	-	Taito m.	151	56	61.3	SW	2	c	-	-	-
東京 Tōkyō	71.7	6.4	NNW	3	10	N	r	-	-	Meikai m.	135	33	67.1	ESE	5	r	-	-	-
東京 Tōkyō	71.7	6.4	NNW	3	10	N	r	-	-	OsK.Hōrai m.	123	26	63.1	NNE	4	c	-	-	-
東京 Tōkyō	71.7	6.4	NNW	3	10	N	r	-	-	Cnefoo m.	140	32	65.3	ESE	6	r	-	-	-
東京 Tōkyō	71.7	6.4	NNW	3	10	N	r	-	-	観測所 STATIONS 時刻 Time 氣壓 Air Pressure 700+ 風向 Wind ③ 風速 Force 天氣 Weather									
東京 Tōkyō	71.7	6.4	NNW	3	10	N	r	-	-	Hongkong	11	65.1	-	0	18	clear	-	-	-
東京 Tōkyō	71.7	6.4	NNW	3	10	N	r	-	-	Manila	7	58.4	-	0	22	clear	-	-	-
東京 Tōkyō	71.7	6.4	NNW	3	10	N	r	-	-	Appari	7	60.4	NNE	4	25	overcast	-	-	-
東京 Tōkyō	71.7	6.4	NNW	3	10	N	r	-	-	Legaspi	7	56.8	-	0	25	cloudy	-	-	-
東京 Tōkyō	71.7	6.4	NNW	3	10	N	r	-	-	Hilo	7	58.0	NE	4	25	overcast	-	-	-
東京 Tōkyō	71.7	6.4	NNW	3	10	N	r	-	-	Surigao	7	57.4	SW	2	24	overcast	-	-	-
東京 Tōkyō	71.7	6.4	NNW	3	10	N	r	-	-	Yap	7	56.4	-	0	-	cloudy	-	-	-
東京 Tōkyō	71.7	6.4	NNW	3	10	N	r	-	-	Guam	7	55.5	SE	4	-	cloudy	-	-	-
東京 Tōkyō	71.7	6.4	NNW	3	10	N	r	-	-	Bacon	7	61.4	SE	4	24	overcast	-	-	-

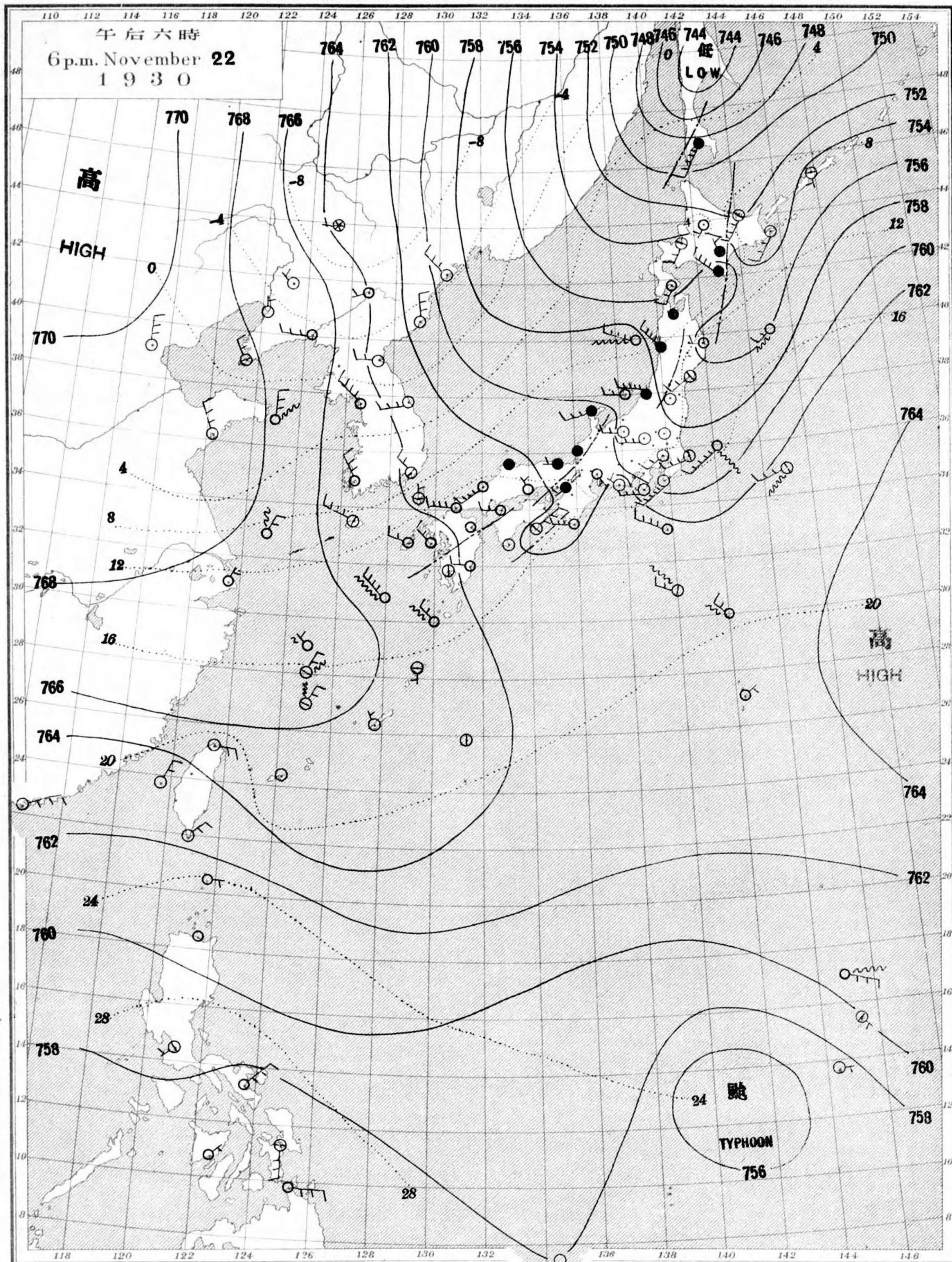
天氣 Weather 快晴 Clear 晴 Fair 曇 Cloudy 雨 Rain 雪 Snow 霧 Fog 雷雨 Thunderstorm 濃煙霧 Thick haze
記號 Notation b bc c r s f t h

拾壹月拾九日午後六時各地觀測表
OBSERVATIONS at 6p.m. (135° M.S.T.) November 19 1930

測候所 STATIONS	氣壓 Air Press. mm.	氣溫 Air Temp. °C	風向		風速 Vel. m.s	雲量	雲形	天氣	雨量 Precip. mm.	測候所 STATIONS	氣壓 Air Press. mm.	氣溫 Air Temp. °C	風向		風速 Vel. m.s	雲量	雲形	天氣	雨量 Precip. mm.
			Dir.	Vel.									Dir.	Vel.					
パラオ Palau	57.3	27.9	-	0	3	SK	bc	-	-	仁川 Zinsen	63.6	10.7	WSW	8	3	SK	bc	2	-
恒春 Kōsyun	62.8	23.6	NE	5	3	SK	bc	-	-	江陵 Koryō	64.7	12.0	-	1	10	N	r	-	-
澎湖 Hōko	63.8	21.8	NNE	10	2	SK	b	-	-	元山 Gensan	65.1	4.7	-	1	10	N	r	-	-
臺北 Taihoku	65.3	20.7	ENE	5	10	CS	c	-	-	咸津 Zyōsin	66.5	6.4	NW	3	10	N	r	-	-
石垣島 Isigakizima	64.3	21.8	NNE	3	1	SK	b	-	-	雄基 Yūki	68.9	5.7	E	5	10	N	r	-	-
那覇 Naha	63.7	20.8	NNE	4	1	K	b	-	-	中江津 Tyūkōtin	61.9	5.1	ENE	4	10	N	r	-	-
名瀬 Naze	64.7	19.5	-	1	4	SK	bc	-	-	龍宮浦 Ryūganpo	63.1	4.0	S	5	10	N	r	-	-
鹿兒島 Kagosima	66.3	17.6	NE	4	10	N	r	-	-	大連 Dairen	64.6	1.0	N	5	10	N	r	-	-
宮崎 Miyazaki	66.9	15.6	-	1	9	N	c	-	-	營口 Yingkow	64.6	1.0	NNW	5	10	S	c	-	-
熊本 Kumamoto	66.8	12.9	-	1	10	SK	c	-	-	奉天 Mukden	63.4	1.0	NNW	5	10	S	c	-	-
清水 Simidu	67.8	17.4	NE	2	8	SK	c	-	-	長春 Changchun	62.5	4.0	-	0	10	N	r	-	-
高知 Kōti	68.3	13.4	NW	2	9	SC	c	-	-	天津 Tientsin	68.3	13.4	NW	11	0	-	b	-	-
室戸 Muroto	68.0	13.4	ENE	5	10	N	c	-	-	青島 Tsingtau	66.4	7.6	NW	11	0	-	b	-	-
和歌山 Wakayama	69.6	9.5	NE	2	10	N	r	-	-	上海 Shanghai	68.7	13.4	NW	2	0	-	b	-	-
潮岬 Siomisaki	68.9	16.0	E	7	10	N	r	35	-	浦河 Urakawa	73.7	6.4	ENE	4	10	SK	c	-	-
大分 Ōita	68.3	13.8	-	0	10	N	r	-	-	浦帯 Obihiro	76.0	-15.5	-	0	4	SC	bc	-	-
松山 Matuyama	68.1																		

天氣圖
WEATHER CHART.

THE CENTRAL METEOROLOGICAL OBSERVATORY OF JAPAN, TOKYO.



午後六時
6 p.m. November 22
1930

等壓線 Isobaric line
等溫線 Isothermal line
不連續線 Line of Discontinuity

快晴 Clear
晴 Fair
雲 Cloudy
雨 Rain
雪 Snow
霧 Fog
雷雨 Thunder-storm
濃煙霧 Thick haze

軟風 Light Wind 2-4 m.p.s.
和風 Moderate Wind 4-6 m.p.s.
疾風 Strong Wind 6-10 m.p.s.
強風 Gale 10-15 m.p.s.

烈風 Strong Gale 20-25 m.p.s.
颶風 Hurricane 25-35 m.p.s.
暴風 25-35 m.p.s.
暴風 35-40 m.p.s.
暴風 40 < m.p.s.

波模樣 Sea Disturbance; 無記號海面平滑 Absence of symbol means dead calm; 海面穏和 Smooth; 浪少 Slight; 浪可 Moderate; 浪稍高 Rough; 浪甚高 Very high; 怒濤 Phenomenal; 方向のウネリと浪の来方 Direction shows whence swell or roller comes.

明治廿七年三月七日第三種郵便物認可
昭和五年十一月廿三日發行

發行人 發行所
東京市麹町區竹下町貳番地

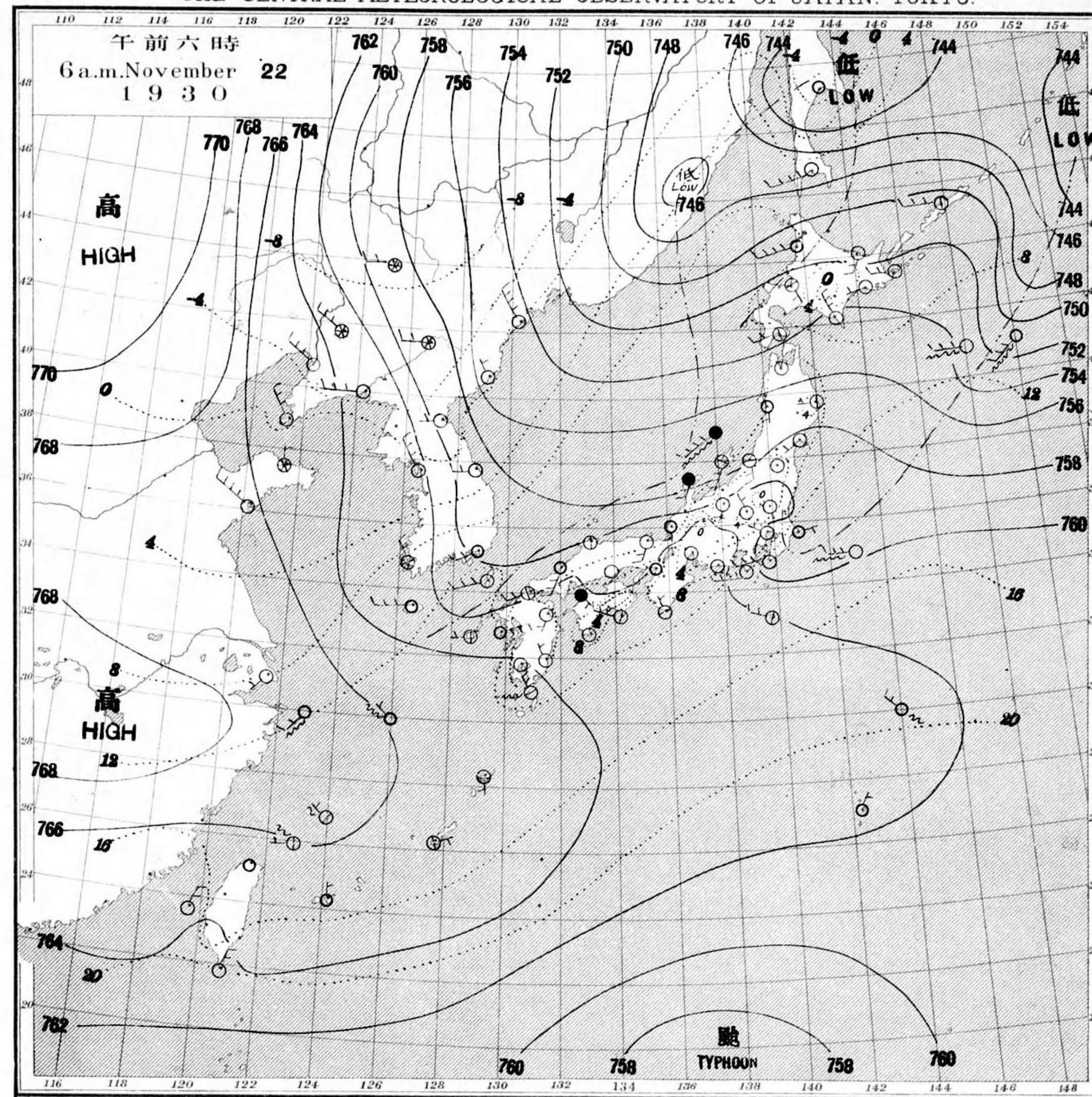
中央氣象臺

東京市麹町區飯田町六丁目貳拾壹番地
印刷販賣者 清華堂 山田忠義

電話九段一八四四番
(定價郵稅共壹枚金五錢)

天氣圖
WEATHER CHART.

THE CENTRAL METEOROLOGICAL OBSERVATORY OF JAPAN, TOKYO.



午前六時
6 a.m. November 22
1930

天氣豫報		WEATHER FORECASTS	
第一區	北乃至東ノ風 曇	I N-E	cloudy
第二區	北乃至西ノ風 晴	II N-W	fair
第三區	全 全	III N-W	fair
第四區	全 曇少雨	IV N-W	cloudy with some rain
第五區	全 晴	V N-W	fair
第六區	全 曇少雨	VI N-W	cloudy with some rain
第七區	全 晴	VII N-W	fair
第八區	全 全	VIII N-W	fair
第九區	全 曇少雨又ハ小雪	IX N-W	cloudy with some rain or snow

天氣概況

「ホーク」海ニ七四ニ純、低氣壓カ果マシ、全國晴レ、勝チアスカ北海道樺太方面ハ南又ハ西ノ風カ稍強ク又ハ不連續線カ一本日本海ノ岸ニ沿テ走リ秋田輪島等ア時雨氣味ニナツテ居リマス。高氣壓ハ中華民國北部蒙古方面ニ七七〇程度ノモカアリ、楊子江ニハ七七八ニ純ノモカアリ、前者ハ發達シ、後者ハ衰テ居リマス。溫度ハ北海道附近ハ平均ヨリ五六度高メ、アスガ福島縣アツクハ平均並ニ、関東地カラ西ハ純テ一二度低イカス。

東京豫報 TOKYO.

今晚ハ北西ノ風大氣良トモ一時曇ル溫度下ル、明日ハ北西ノ風天氣良トモ時曇ル

暴風警報

東京地方西寄リノ風強クハル(最強風速十米前後ノ見込)ニ十一日午後二時十分整成ス、第八區ニ十一日午後八時十五分整成ヲ辨ク、東京地方ニ十一日午前七時十分整成ヲ辨ク

拾壹月廿壹日午前六時各地觀測表
OBSERVATIONS at 6a.m. (135° M.S.T.) November 21 1930

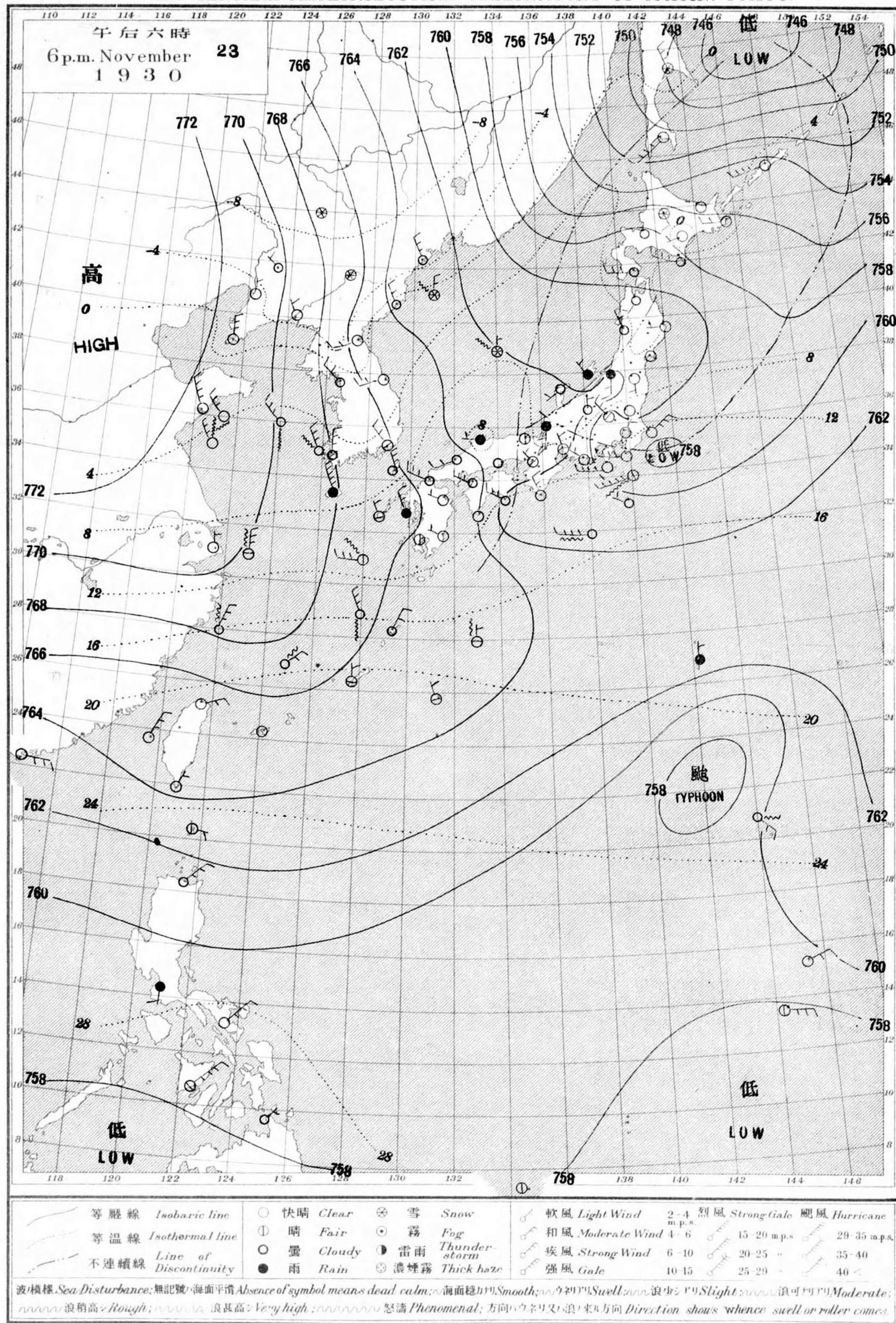
測候所	氣壓	氣溫	風向	風速	雲量	雲形	天氣	雨量	測候所	氣壓	氣溫	風向	風速	雲量	雲形	天氣	雨量
STATIONS	Air Press. mm. 700+	Air Temp. °C	Wind Direc.	Vel. m.s.	Am't.	Form	Weather	Precip. mm. (1)	STATIONS	Air Press. mm. 700+	Air Temp. °C	Wind Direc.	Vel. m.s.	Am't.	Form	Weather	Precip. mm. (1)
パラオ Palau	57.9	26.1	-	0	9	C	c	2	山形 Yamagata	55.2	8.6	-	0	10	N	r	11
恒春 Kōsyun	65.6	20.1	NE	5	0	-	b	-	秋田 Akita	54.5	13.9	S	2	10	N	r	8
臺東 Taitō	65.3	17.2	NNW	3	1	K	b	-	水戸 Mito	54.0	15.3	-	1	10	N	r	112
臺南 Tainan	63.9	14.0	NE	4	0	-	b	-	小名瀬 Onahama	54.4	15.8	-	1	10	N	r	121
澎湖 Hōko	64.5	18.5	NNE	8	0	-	b	-	石巻 Isinomaki	54.4	15.2	ESE	3	10	N	r	54
臺北 Taihoku	66.7	11.3	-	1	0	-	b	-	石巻 Isinomaki	54.5	13.4	-	1	10	N	r	50
石垣島 Isigakizima	65.6	16.6	-	1	1	SK	b	-	水俣 Midusawa	54.7	12.0	-	1	10	N	r	56
那覇 Naha	64.1	17.3	NW	9	8	SK	c	-	盛岡 Morioka	54.2	15.4	SSW	2	10	S	c	47
名瀬 Naze	62.8	17.0	NW	4	9	SK	c	-	宮古 Miyako	53.9	10.6	-	1	10	N	r	3
鹿兒島 Kagosima	61.7	10.1	-	0	9	N	c	2	青森 Aomori	53.7	14.9	ESE	5	0	SK	b	24
宮崎 Miyazaki	60.7	11.0	W	3	7	RC	bc	-	鹿部 Suttu	53.5	12.8	S	7	10	N	r	16
熊本 Kumamoto	62.0	9.1	W	2	8	SK	c	1	札幌 Sapporo	52.4	11.8	SSE	8	10	N	c	3
清水 Simidu	59.1	12.5	NW	2	0	SK	c	-	羽幌 Haboro	53.6	5.9	SSE	4	10	K	c	3
高知 Kōchi	58.6	8.8	WSW	2	0	-	b	-	旭川 Asahigawa	56.6	2.1	N	2	10	N	r	1
室戸 Muroto	57.1	13.4	WNW	9	1	K	b	-	旭川 Asahigawa	56.9	12.4	E	15	10	N	r	23
徳島 Tokushima	58.4	10.2	NW	2	4	SK	bc	3	浦河 Urakawa	60.2	0.6	-	1	10	N	r	15
和歌山 Wakayama	58.2	12.8	-	0	10	N	c	27	網走 Abasiri	59.3	0.2	S	5	10	N	r	-
潮岬 Siomisaki	56.6	14.2	NW	3	0	SK	b	58	網走 Abasiri	60.7	11.4	SE	8	10	N	r	3
大分 Oita	60.8	9.7	W	2	9	SK	c	-	網走 Abasiri	62.1	10.1	SE	12	10	N	r	2
松山 Matuyama	59.6	9.7	E	2	10	SK	c	-	根室 Nemuro	66.2	9.6	ESE	5	10	N	c	-
多摩津 Tadotsu	58.8	12.2	WNW	4	7	SK	bc	-	砂那 Syana	66.2	9.6	ESE	5	10	N	c	-
廣島 Hiroshima	59.8	7.4	-	1	9	SK	b	-	大泊 Ootomari	58.9	7.4	ESE	7	10	N	r	10
岡山 Okayama	58.7	7.2	-	1	0	-	b	-	敦香 Sikka	62.4	-2.7	N	2	10	N	r	1
神戸 Kobe	57.6	12.6	NW	5	4	SK	bc	15	釜山 Husan	61.0	6.4	NW	5	0	-	b	-
大阪 Osaka	57.6	13.8	WSW	5	9	SK	c	22	濟州島 Saisyūtō	63.4	9.4	NW	11	10	N	c	4
京都 Kyōto	57.6	12.3	SW	2	9	SK	c	23	木浦 Moppo	62.2	6.8	NNW	5	2	SK	b	2
八木 Yagi	57.9	12.9	NW	2	10	SK	c	15	下関 Simonoseki	61.5	4.5	NW	10	10	N	c	2
富江 Tomie	62.5	9.4	NNW	4	2	SK	b	5	仁川 Zinsen	58.7	5.9	W	4	2	SK	c	-
長崎 Nagasaki	61.9	8.8	NNW	5	10	SK	c	5	江陵 Kōryō	58.7	5.9	W	4	2	SK	c	-
佐賀 Saga	61.7	8.4	-	1	8	SK	c	-	元山 Gensan	58.3	4.0	WSW	2	8	SK	c	-
福岡 Fukuoka	61.6	9.6	WSW	2	3	SK	bc	4	咸津 Zyōsin	55.7	2.2	-	0	0	SK	b	-
嚴原 Ituhara	61.4	8.6	NNW	4	2	SK	b	-	雄基 Yūki	55.1	3.5	N	2	1	CS	b	-
下関 Simonoseki	60.5	10.8	NW	8	10	SK	c	5	中江津 Tyukōtin	57.0	-1.0	WSW	2	10	SK	c	1
瀬田 Hamada	59.3	9.5	SSW	5	10	N	c	5	龍岩浦 Ryūganpo	60.9	-1.8	WNW	3	10	SK	c	1
境 Sakai	58.4	9.2	-	0	10	N	c	7	大連 Dairen	61.1	4.6	W	3	0	-	b	-
宮津 Miyadu	57.6	11.3	SSW	2	3	SK	bc	4	營口 Yingkow	59.5	0.4	S	2	10	SC	c	-
津 Tsu	56.5	14.1	W	3	10	N	c	46	奉天 Mukden	58.8	-2.3	SW	5	10	N	s	2
岐阜 Gifu	56.3	11.0	-	0	10	SK	f	26	長春 Changchun	54.3	-3.9	SSW	4	10	N	s	1
名古屋 Nagoya	56.5	11.7	-	1	10	N	c	26	天津 Tientsin	62.7	8.2	W	2	0	-	b	-
瀬田 Hamada	55.4	13.3	NW	3	10	SK	c	40	青島 Tsingtau	64.7	5.1	W	5	0	-	b	-
長津呂 Nagaturo	55.2	15.7	NE	3	10	KN	c	62	上海 Shanghai	68.2	2.6	WNW	2	0	-	b	-
沼津 Numadu	54.8	13.7	-	0	10	N	c	147	ラサライ Sasazima	65.2	2.6	WNW	2	0	-	b	-
横濱 Yokohama	54.0	12.5	-	1	10	SK	c	46	大東島 Ooagarizima	62.6	-	NNW	5	4	SK	bc	0-10
東京 Tōkyō	54.8	12.0	NW	2	10	N	c	38	サイパン Saipan	59.4	24.1	SE?	6	10	K	c	18
熊谷 Kumagaya	54.6	11.8	-	1	10	N	c	40	ポナペ Ponape	59.3	26.1	-	1	8	K	c	22
飯沼 Mera	54.6	17.0	SE	3	10	N	r	66	船名	東經	北緯	氣壓	風向	風力	天氣		
新子 Tyōsi	54.4	16.7	SW	2	10	N	r	42	SHIP.	E Long.	N Lat.	Air Pressure 700+	Wind (3) Direc.	Force	Weather		
八丈島 Hatidyōzima	56.8	17.0	W	9	10	N	r	13	Tyōdan m.	121	37	62.0	W	5	bc		
父島 Tituzima	58.9	24.6	S	8	10	N	r	3	KatudaKaihuku m.	142	41	51.8	SE	6	r		
筑波山 Tukubasan	54.2	12.4	S	3	10	S	f	70	Taito m.	135	37	54.6	NW	3	c		
高山 Takayama	57.2	7.8	-	0	10	N	r	20	Oomi m.	146	15	57.4	SSE	4	c		
飯田 Iida	56.5	7.2	-	0	10	SK	c	31	OSK Kanan m.	123	37	59.2	WNW	6	bc		
根本 Matumoto	55.9	6.0	-	0	10	SK	c	15	KinkaiYamato m.	127	31	58.2	NE	7	c		
長野 Nagano	56.1	7.9	-	1	10	N	r	38	TetuKeihuku m.	129	35	60.7	NW	5	b		
甲府 Kōfu	56.8	8.1	-	1	10	N	r	38	NYK Asama m.	119	24	65.3	NE	5	bc		
前橋 Maebasi	54.6	11.8	WNW	2	10	N	r	29	Tone m.	132	31	58.4	W	5	bc		
足尾 Asio	55.0	10.4	-	0	10	N	c	39	Atuta m.	126	29	64.8	NNW	5	c		
宇都宮 Utunomiya	54.5	13.4	-	0	10	N	c	39	12thSapporo m.	140	43	47.3	SSE	4	c		
福島 Fukuima	54.7	10.7	NE	2	10	N	r	40	觀測所	時刻	氣壓	風向	風力	氣溫	天氣		
彦根 Hikone	56.6	12.3	-	1	10	N	r	22	STATIONS	Time	Air Pressure 700+	Wind (3) Direc.	Force	Air Temp.	Weather		
伊吹山 Ibukisan	57.2	4.5	NW	8	10	N	r	17	Hongkong	11	65.0	NE	2	18	clear		
福井 Fukui	57.2	11.9	-	1	10	N	r	31	Manila	7	58.8	-	0	22	clear		
金澤 Kanazawa	56.7	12.0	SW	2	10	N	r	49	Appari	7	61.2	NE	4	24	overcast		
輪島 Wajima	56.7	12.0	NW	3	10	N	r	26	Legaspi	7	57.6	NE	2	25	overcast		
伏木 Huzuki	56.8	11.8	SW	2	10	N	r	21	Iloilo	7	58.0	NE	4	25	fair		
高田 Takata	56.0	11.0	-	1	10	N	r	14	Surigao	7	57.3	-	0	24	overcast		
新潟 Niigata	55.0	11.1	S	3	10	N	r	7	Yap	7	57.8	-	0	-	fair		
相川 Aikawa	55.5	12.5	N	7	10	N	r	17	Guam	7	57.4	-	0	-	fair		
									Basco	7	62.4	NE	4	23	overcast		

拾壹月貳拾日午后六時各地觀測表
OBSERVATIONS at 6p.m. (135° M.S.T.) November 20 1930

測候所	氣壓	氣溫	風向	風速	雲量	雲形	天氣	雨量	測候所	氣壓	氣溫	風向	風速	雲量	雲形	天氣	雨量
STATIONS	Air Press. mm. 700+	Air Temp. °C	Wind Direc.	Vel. m.s.	Am't.	Form	Weather	Precip. mm. (2)	STATIONS	Air Press. mm. 700+	Air Temp. °C	Wind Direc.	Vel. m.s.	Am't.	Form	Weather	Precip. mm. (2)
パラオ Palau	57.3	28.3	-	0	4	C	bc	-	仁川 Zinsen	62.3	5.7	WNW	5	9	SK	c	-
恒春 Kōsyun	62.9	22.9	NE	8	1	SK	b	-	江陵 Kōryō	60.9	8.8	W	5	8	SK	c	-
澎湖 Hōko	64.0	20.9	NNE	10	0	-	b	-	元山 Gensan	60.1	5.9	-	0	3	SK	bc	-
臺北 Taihoku	66.0	18.8	E	4	0	-	b	-	咸津 Zyōsin	57.1	8.0	SSW	5	0	SK	b	-
石垣島 Isigakizima	64.4	21.0	NNE	6	4	SK	bc	-	雄基 Yūki	57.8	6.1	-	1	1	SK	b	-
那覇 Naha	63.0	20.3	NNW	10	6	SK	bc	-	中江津 Tyukōtin	57.9	2.1	-	1	10	SK	c	-
名瀬 Naze	62.9	19.3	NNE	7	10	SK	b	-	龍岩浦 Ryūganpo	62.4	1.4	NNW	2	10	SK	c	-
鹿兒島 Kagosima	62.2	13.9	-	1	0	SK	c	-	大連 Dairen	63.1	1.4	N	5	10	SK	c	-
宮崎 Miyazaki	59.9	15.0	WSW	2	0	K	b	-	營口 Yingkow	64.3	-0.6	-	1	4	CS	bc	-
熊本 Kumamoto	62.0	12.4	-	1	6	K	bc	-	奉天 Mukden								

天氣圖
WEATHER CHART.

THE CENTRAL METEOROLOGICAL OBSERVATORY OF JAPAN. TOKYO.



明治廿七年三月七日第三種郵便物認可
昭和五年十一月廿四日發行

發行人發行所
東京市麹町區竹平町貳番地

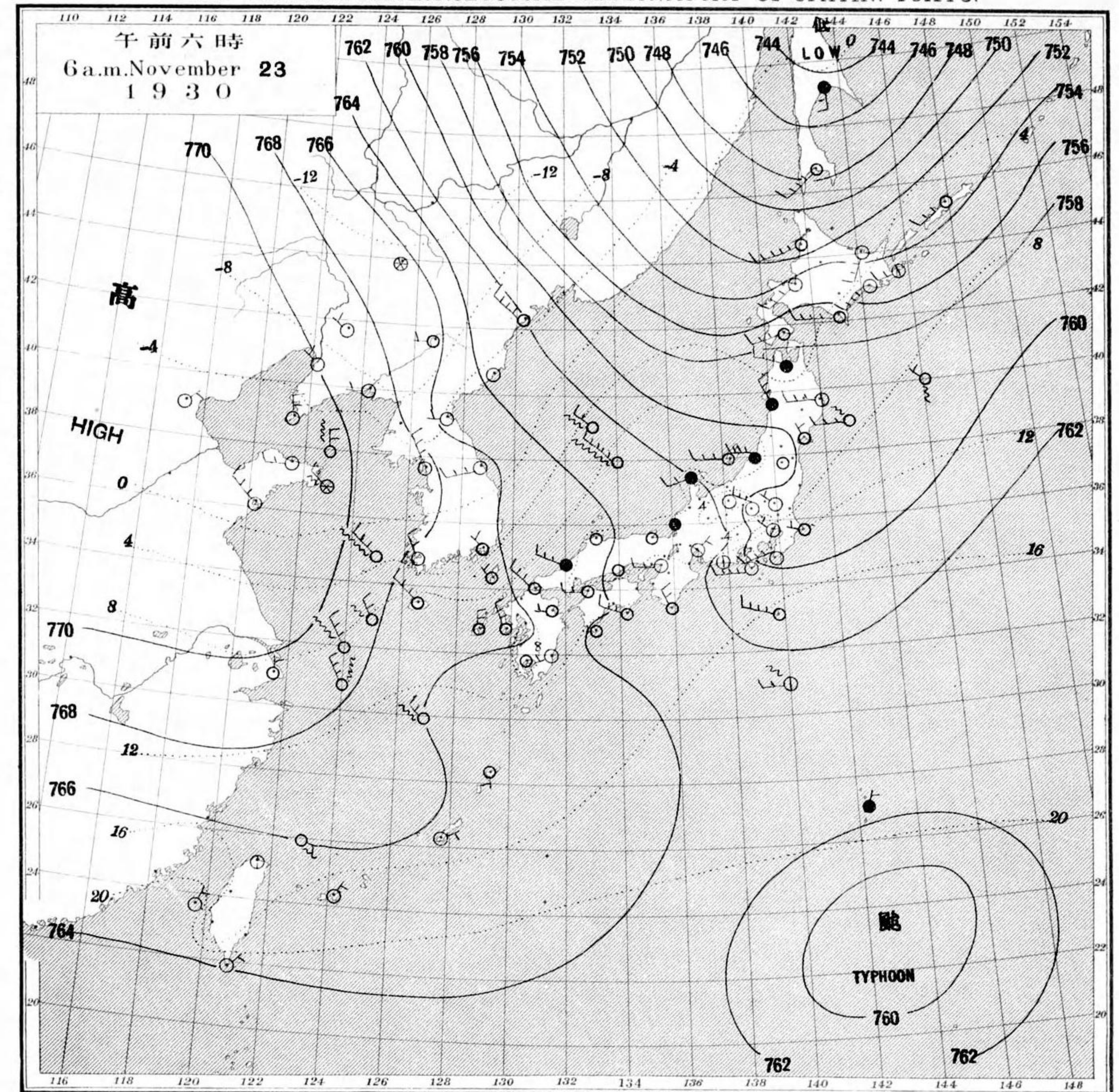
中央氣象臺

東京市麹町區飯田町六丁目貳拾壹番地
印刷販賣者清華堂 山田忠義

電話九段一八四四番
(定價郵稅共壹枚金五錢)

天氣圖
WEATHER CHART.

THE CENTRAL METEOROLOGICAL OBSERVATORY OF JAPAN. TOKYO.



天氣圖第三二七號

天氣豫報		WEATHER FORECASTS	
第一區 南陸西風	晴	I S-W	fair
第二區 北陸東風	天氣惠ツナル	II N-E	changeable
第三區 全	全	III N-E	changeable
第四區 北陸西風	曇少雨	IV N-W	cloudy with some rain
第五區 全	晴	V N-W	fair
第六區 全	曇少雨	VI N-W	cloudy with some rain
第七區 全	晴	VII N-W	fair
第八區 南陸西風	全	VIII S-W	fair
第九區 北陸西風	曇少雲	IX N-W	cloudy with some snow

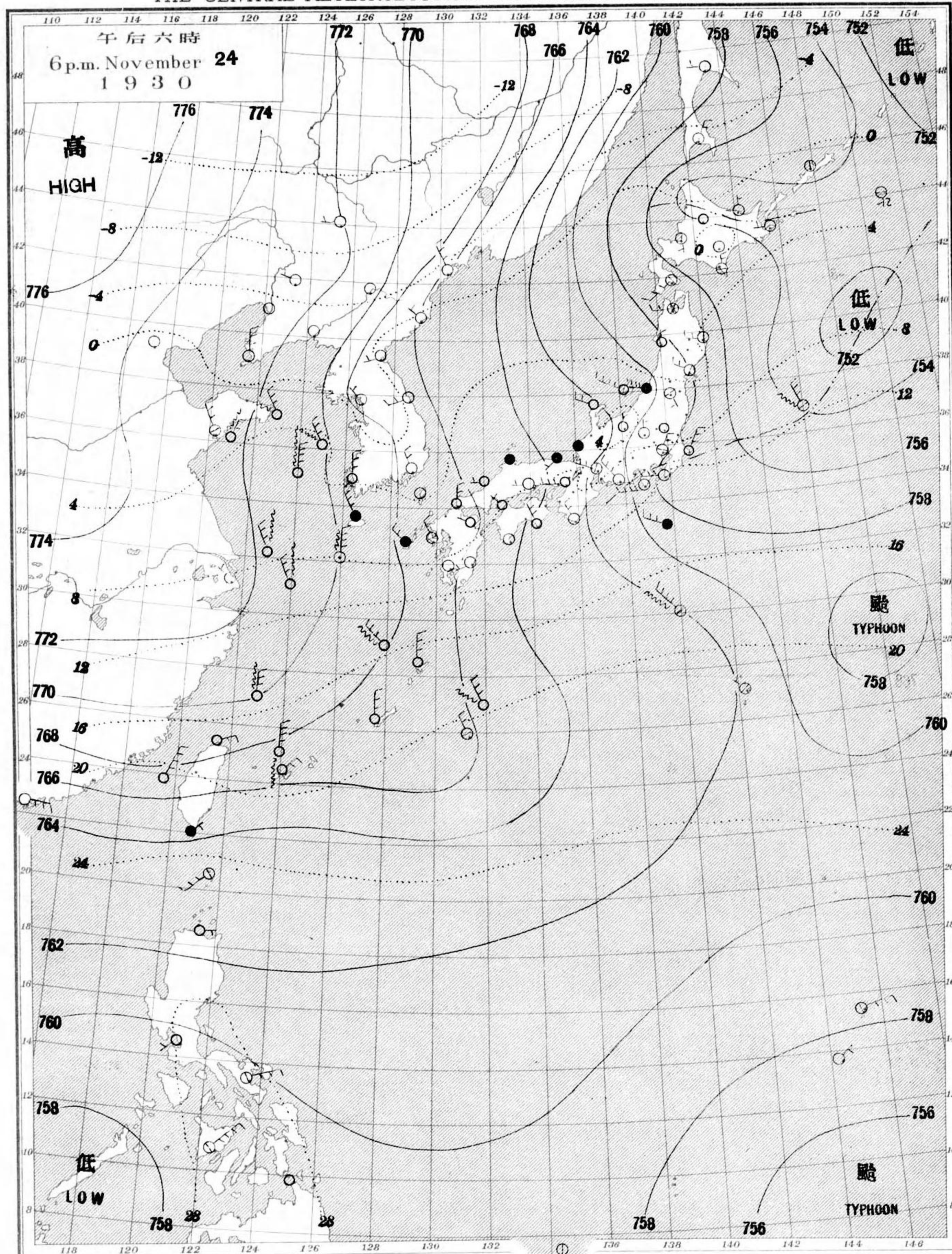
天氣概況		東京豫報 TOKYO.	
高氣壓ハ七七一托ガ中華國北部ニリ。低氣壓ハ七四〇托程度ガ「オホーツク」海北部ニリ。表日本ハ大体天氣ハ良イガ。突羽東部、四國、九州等ハ曇天ダス。裏日本ニハ北陸道ニ雨ナリ其ノ他ニモ時々降ツタ居ラス。溫度ハ大体平均並ガ一二度高イ處ニ低イ處ニアリマス。		今晚ハ初メ南寄リ風後北西寄リ風。天氣良シ。明日ハ西寄リ風。天氣良シ。	

拾壹月廿貳日午前六時各地觀測表
OBSERVATIONS at 6a.m. (135° M.S.T.) November 22 1930

測候所 STATIONS	氣壓 Air Press. mm. 700+	氣溫 Air Temp. °C	風向		風速		雲量	雲形	天氣	雨量 Precip. mm. (1)	測候所 STATIONS	氣壓 Air Press. mm. 700+	氣溫 Air Temp. °C	風向		風速		雲量	雲形	天氣	雨量 Precip. mm. (1)
			Dir.	Vel.	Dir.	Vel.								Dir.	Vel.	Dir.	Vel.				
パラオ Palau	58.2	25.5	-	1	8	C	c	-	-	-	山形 Yamagata	57.8	6.7	S	3	2	SK	b	3	-	
恒春 Kōsyun	63.7	20.0	NNE	5	0	-	b	-	-	-	秋田 Akita	56.2	8.0	S	2	10	N	c	24	-	
臺東 Taitō	65.3	16.7	NW	3	4	SK	bc	-	-	-	水戸 Mito	60.4	3.5	NW	2	0	-	b	3	-	
臺南 Tainan	63.9	13.5	-	0	4	S	bc	-	-	-	小名瀬 Onahama	59.9	4.3	N	2	0	S	b	5	-	
澎湖 Hoko	64.1	18.6	NNE	5	0	-	b	-	-	-	石巻 Isinomaki	58.2	8.5	SW	3	2	SK	b	3	-	
臺北 Taihoku	65.0	14.4	-	1	10	SK	c	-	-	-	水澤 Midusawa	57.3	6.7	SSW	5	7	S	bc	6	-	
石加島 Isigakizima	65.7	15.1	N	2	10	S	c	-	-	-	盛岡 Morioka	57.3	6.0	SSE	4	10	N	r	7	-	
那覇 Naha	65.5	15.6	ENE	3	4	SK	bc	-	-	-	高古 Miyako	57.3	3.8	W	3	3	SK	bc	1	-	
名瀬 Naze	64.6	13.0	S	2	4	SK	bc	-	-	-	青森 Aomori	54.9	5.8	-	1	1	S	b	4	-	
鹿兒島 Kagosima	64.2	6.1	-	1	2	SK	b	-	-	-	鹿兒島 Kagosima	53.9	8.7	WSW	4	6	S	bc	6	-	
宮崎 Miyazaki	63.5	4.4	NNW	2	0	KC	b	-	-	-	那覇 Naha	52.4	6.5	S	5	10	SK	c	9	-	
熊本 Kumamoto	63.7	6.1	-	1	3	SK	bc	-	-	-	札幌 Sapporo	53.6	7.4	SSE	5	6	N	bc	6	-	
清水 Simidu	63.3	5.7	-	1	0	SK	b	-	-	-	札幌 Sapporo	51.5	8.5	WSW	13	10	N	c	16	-	
高知 Kōchi	63.5	2.6	-	1	1	K	b	-	-	-	旭川 Asahigawa	52.5	5.5	SE	3	3	SK	bc	19	-	
室戸 Muroto	62.5	10.4	WNW	7	3	K	bc	-	-	-	浦河 Urakawa	55.0	7.2	NNW	6	0	SK	b	14	-	
徳島 Tokushima	62.4	3.9	-	1	1	SK	b	-	-	-	浦河 Obihiro	53.4	0.0	-	1	0	SK	b	30	-	
和歌山 Wakayama	62.2	5.2	ENE	3	1	SK	b	-	-	-	網走 Abasiri	51.9	4.5	SSW	5	0	-	b	11	-	
潮郡 Siomisaki	62.0	10.6	NNW	2	3	SK	bc	-	-	-	網走 Kuroi	53.6	6.9	WSW	2	0	-	b	11	-	
大分 Ōita	63.1	5.6	SSW	2	0	K	b	-	-	-	根室 Nemuro	53.0	6.3	W	5	0	-	b	5	-	
松山 Matuyama	62.3	10.8	SE	2	10	N	r	-	-	-	紗那 Syana	50.9	7.5	W	8	7	SK	bc	28	-	
多度津 Tadotsu	61.6	12.9	WSW	10	9	SK	c	-	-	-	大泊 Ootomari	46.8	6.2	WSW	12	0	SK	b	41	-	
廣島 Hiroshima	62.1	4.7	-	1	9	SK	c	-	-	-	敦賀 Sikkā	42.5	-7.1	-	1	10	S	c	65	-	
岡山 Okayama	61.7	3.2	-	1	0	-	b	-	-	-	釜山 Husan	59.9	10.9	WSW	5	8	SK	c	-	-	
神戸 Kobe	61.8	10.0	NW	3	9	SK	c	-	-	-	濟州島 Saisyūtō	62.9	11.9	W	7	10	SK	c	-	-	
大阪 Ōsaka	62.2	8.1	-	1	10	SK	c	-	-	-	木浦 Moppo	62.8	8.5	NNW	4	3	SK	bc	1	-	
京都 Kyōto	62.5	4.1	-	1	10	SK	c	-	-	-	仁川 Zinsen	62.4	0.5	NNW	7	0	-	b	1	-	
八木 Yagi	62.3	6.1	S	2	0	SK	b	-	-	-	江陵 Kōryō	59.2	2.4	W	4	0	SK	b	-	-	
富江 Tomie	63.7	13.4	W	3	6	SK	bc	-	-	-	元山 Gensan	59.5	-1.7	W	3	0	-	b	-	-	
佐賀 Nagasaki	63.0	13.3	ENE	8	9	SK	c	-	-	-	咸津 Zyōsin	55.6	-1.7	NNW	3	0	SK	b	-	-	
佐賀 Saga	63.1	7.0	-	0	10	N	c	-	-	-	雄基 Yūki	55.1	-4.5	NNW	12	0	SK	b	2	-	
福岡 Fukuoka	62.7	8.7	SW	2	1	SK	b	-	-	-	中江津 Tyūkōtin	58.4	-7.6	W	5	10	CS	s	1	-	
嚴原 Ituhara	61.0	12.6	WSW	9	2	K	b	-	-	-	龍宮 Ryūganpo	63.3	-4.9	W	6	0	-	b	-	-	
下関 Simonoseki	61.8	10.6	WSW	5	4	SK	bc	1	-	-	大連 Dairen	65.2	-1.0	NNW	8	2	S	b	-	-	
瀨田 Hamada	60.6	10.9	SSW	7	10	N	c	8	-	-	營口 Yingkou	65.1	-4.5	NW	6	0	-	b	-	-	
境 Sakai	60.2	9.0	-	0	6	SK	bc	6	-	-	奉天 Mukden	62.9	-6.7	NW	6	10	N	s	-	-	
宮津 Miyadu	60.1	9.4	SSW	5	0	-	b	-	-	-	長春 Changchun	58.3	-8.7	W	4	10	N	s	4	-	
津 Tu	62.3	3.3	WNW	2	0	SK	b	-	-	-	天津 Tientsin	66.2	2.2	NW	10	0	-	b	-	-	
岐阜 Gifu	62.0	1.3	-	1	0	SK	b	-	-	-	青島 Tsingtau	66.3	8.0	SW	2	0	-	b	-	-	
名古屋 Nagoya	62.3	2.5	-	1	0	-	b	-	-	-	上海 Shanghai	66.3	8.0	SW	2	0	-	b	-	-	
瀬田 Hamamatu	62.2	5.3	-	1	0	-	b	-	-	-	ラサライ Basazima	-	-	-	-	-	-	-	-	-	-
長津島 Nagaturo	60.9	12.7	W	11	0	SK	b	-	-	-	大東島 Ooagarizima	-	-	-	-	-	-	-	-	-	-
沼津 Numadu	60.5	5.3	ENE	3	0	-	b	-	-	-	サイパン Saipan	60.1	25.2	ESE	5	7	K	bc	3	-	
横濱 Yokohama	59.9	6.4	W	6	2	SK	b	-	-	-	ポナペ Ponape	58.8	26.0	ENE	2	10	SK	c	17	-	
東京 Tōkyō	59.8	5.2	WNW	2	0	K	b	-	-	-	船名	東經	北緯	氣壓	風向	風力	天氣				
東谷 Kumagaya	60.2	2.8	-	1	0	SK	b	-	-	-	SHIP.	E Long.	N Lat.	Air Pressure 700+	Wind (3) Dir.	Force	Weather				
布良 Mera	59.9	13.7	WSW	7	0	SK	b	-	-	-	Ural	m. 124	36	62.0	N	4	c				
鏡子 Tyōsi	59.0	14.1	ENE	3	9	SK	c	-	-	-	NYK Kanan	m. 127	34	59.7	NW	3	bc				
八丈島 Hatidyōzima	62.0	13.9	WNW	4	4	SK	bc	5	-	-	Taito	m. 138	39	54.4	SW	6	r				
父島 Titizima	62.5	21.2	NNE	2	10	N	c	5	-	-	Mexico	m. 126	30	66.6	NW	2	c				
筑波山 Tukubasan	60.8	4.3	-	1	0	K	b	-	-	-	America	m. 122	38	61.7	N	6	c				
高山 Takayama	63.6	-3.7	-	0	10	S	f	7	-	-	Kinkai Yamato	m. 123	26	63.5	W	2	bc				
飯田 Iida	63.5	0.4	-	0	0	-	b	1	-	-	Zuiyō	m. 143	35	59.5	W	5	b				
熊本 Matumoto	60.8	4.2	E	3	0	SK	b	1	-	-	Daker	m. 142	41	55.1	SSW	3	bc				
長野 Nagano	60.3	1.0	SSW	2	0	-	b	2	-	-	Yamasita Bihuku	m. 150	41	51.6	SW	4	c				
甲府 Kōfu	62.3	0.3	-	0	0	-	b	3	-	-	Kitanihonkōtō	m. 135	37	53.4	W	6	r				
前橋 Maebasi	59.8	4.0	NNW	3	0	-	b	3	-	-	Cozeki Kirin	m. 131	31	62.0	NNW	5	bc				
足尾 Asio	67.3	-1.4	-	1	0	-	b	5	-	-	觀測所	時刻	氣壓	風向	風力	氣溫	天氣				
宇都宮 Utsunomiya	60.6	1.7	-	0	0	-	b	5	-	-	STATIONS	Time	Air Pressure 700+	Wind (3) Dir.	Force	Air Temp.	Weather				
福島 Fukuima	59.4	2.0	-	1	0	-	b	1	-	-	Hongkong										
彦根 Hikone	62.1	4.1	-	0	8	SK	c	2	-	-	Manila										
伊吹山 Ibukisan	63.7	-1.9	SW	7	10	S	c	2	-	-	Appari										
福井 Fukui	60.2	7.6	S	2	10	SK	c	17	-	-	Legaspi										
金澤 Kanazawa	58.8	10.7	SSW	7	3	SK	bc	41	-	-	Hilo										
輪島 Wajima	57.7	9.7	SSW	3	10	N	r	18	-	-	Surigao										
伏木 Huziki	59.0	6.5	SW	3	0	-	b	18	-	-	Yap										
高田 Takata	58.9	1.2	-	1	0	-	b	17	-	-	Guam										
新潟 Niigata	57.9	7.7	S	5	3	SK	bc	36	-	-	Basco										
相川 Aikawa	57.4	12.7	SSW	10	4	KN	bc	15	-	-	Wladivostock	7	55.5	-	0	-	-				
伊吹山 Ibukisan	63.7	-1.9	SW	7	10	S	c	2	-	-	Nikolaievsk	7	61.9	NE	2	-	-				
福井 Fukui	60.2	7.6	S	2	10	SK	c	17	-	-	Alexandrovsk	7	60.8	SE	3	-	-				
金澤 Kanazawa	58.8	10.7	SSW	7	3	SK	bc	41	-	-	Arkharu	7	52.4	NW	2	-	-				
輪島 Wajima	57.7	9.7	SSW	3	10	N	r	18	-	-	Blagovestchensk	7	54.3	N	6	-	-				
伏木 Huziki	59.0	6.5	SW	3	0	-	b	18	-	-	Mur-Amurskii	7	54.0	-	0	-	-				
高田 Takata	58.9	1.2	-	1	0	-	b	17	-	-	Bikin	7	52.9	-	0	-	-				
新潟 Niigata	57.9	7.7	S	5	3	SK	bc	36	-	-	Grodekovo	7	55.0	W	2	-	-				
相川 Aikawa	57.4	12.7	SSW	10	4	KN	bc	15	-	-	Snimanovskaia	7	57.2	N	5	-	-				
伊吹山 Ibukisan	63.7	-1.9	SW	7	10	S	c	2	-	-	Stretensk	7	72.7	NW	2	-	-				
福井 Fukui	60.2	7.6	S	2	10	SK	c	17	-	-	Irkutsk	7	77.7	-	0	-	-				
金澤 Kanazawa	58.8	10.7	SSW	7	3	SK	bc	41	-	-	Wladivostock	16	54.0	in the	0	Notes -					
輪島 Wajima	57.7	9.7	SSW	3	10	N	r	18	-	-	Nikolaievsk	15	59.0	in the	4	ceeding 24 hours.					
伏木 Huziki	59.0	6.5	SW	3	0	-	b	18	-	-	Nikolaievsk	15	59.0	in the	4	ceeding 6 hours.					
高田 Takata	58.9	1.2	-	1	0	-	b	17	-	-	Knabonovsk	13	52.0	in the	0	Port's scale.					
新潟 Niigata	57.9	7.7	S	5	3	SK	bc	36	-	-	Mur-Amurs										

天氣圖
WEATHER CHART.

THE CENTRAL METEOROLOGICAL OBSERVATORY OF JAPAN. TOKYO.



午後六時
6 p.m. November 24
1930

高 HIGH
低 LOW
TYPHOON

等壓線 Isobaric line
等溫線 Isothermal line
不連續線 Discontinuity

快晴 Clear
晴 Fair
曇 Cloudy
雨 Rain

雪 Snow
霧 Fog
雷雨 Thunderstorm
濃霧 Thick haze

軟風 Light Wind 2-4 m.p.s.
和風 Moderate Wind 4-6
疾風 Strong Wind 6-10
強風 Gale 10-15

烈風 Strong Gale 15-20 m.p.s.
颶風 Hurricane 20-25
35-40
40 <

波模樣 Sea Disturbance; 無記號 海面平滑 Absence of symbol means dead calm; 海面穏和 Smooth sea and swell 浪少 Slight swell 浪可 Moderate; 浪稍高 Rough; 浪甚高 Very high; 怒濤 Phenomenal; 方向の矢印 浪の来方 Direction shows whence swell or roller comes.

明治廿七年三月七日第三種郵便物認可
昭和五年十一月廿五日發行

發行人 發行所
東京市麹町區竹平町貳番地

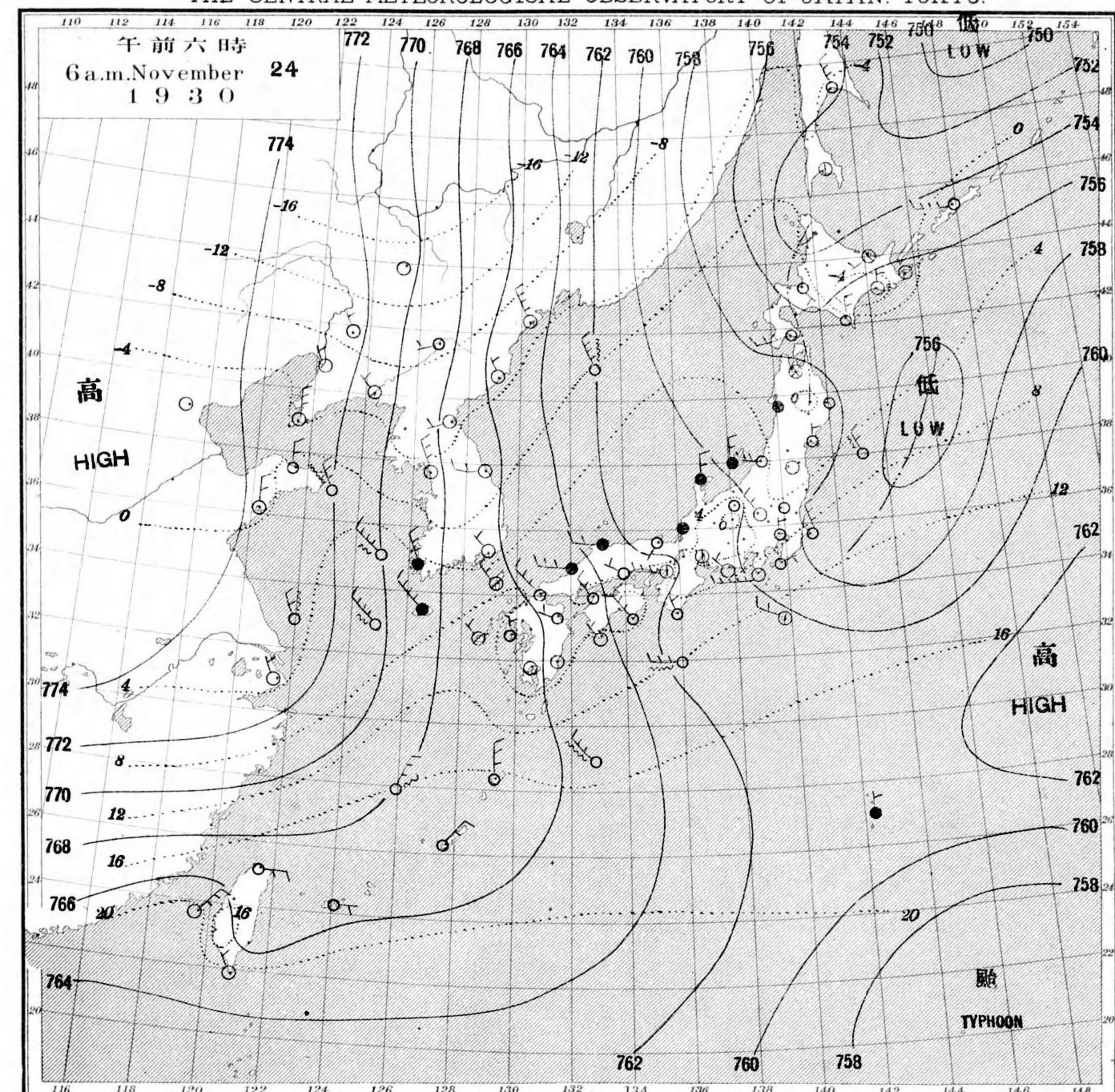
中央氣象臺

東京市麹町區飯田町六丁目貳拾壹番地
印刷販賣者 清華堂 山田忠義

電話九段一八四四番
定價郵稅共壹枚金五錢

天氣圖
WEATHER CHART.

THE CENTRAL METEOROLOGICAL OBSERVATORY OF JAPAN. TOKYO.



午前六時
6 a.m. November 24
1930

高 HIGH
低 LOW
TYPHOON

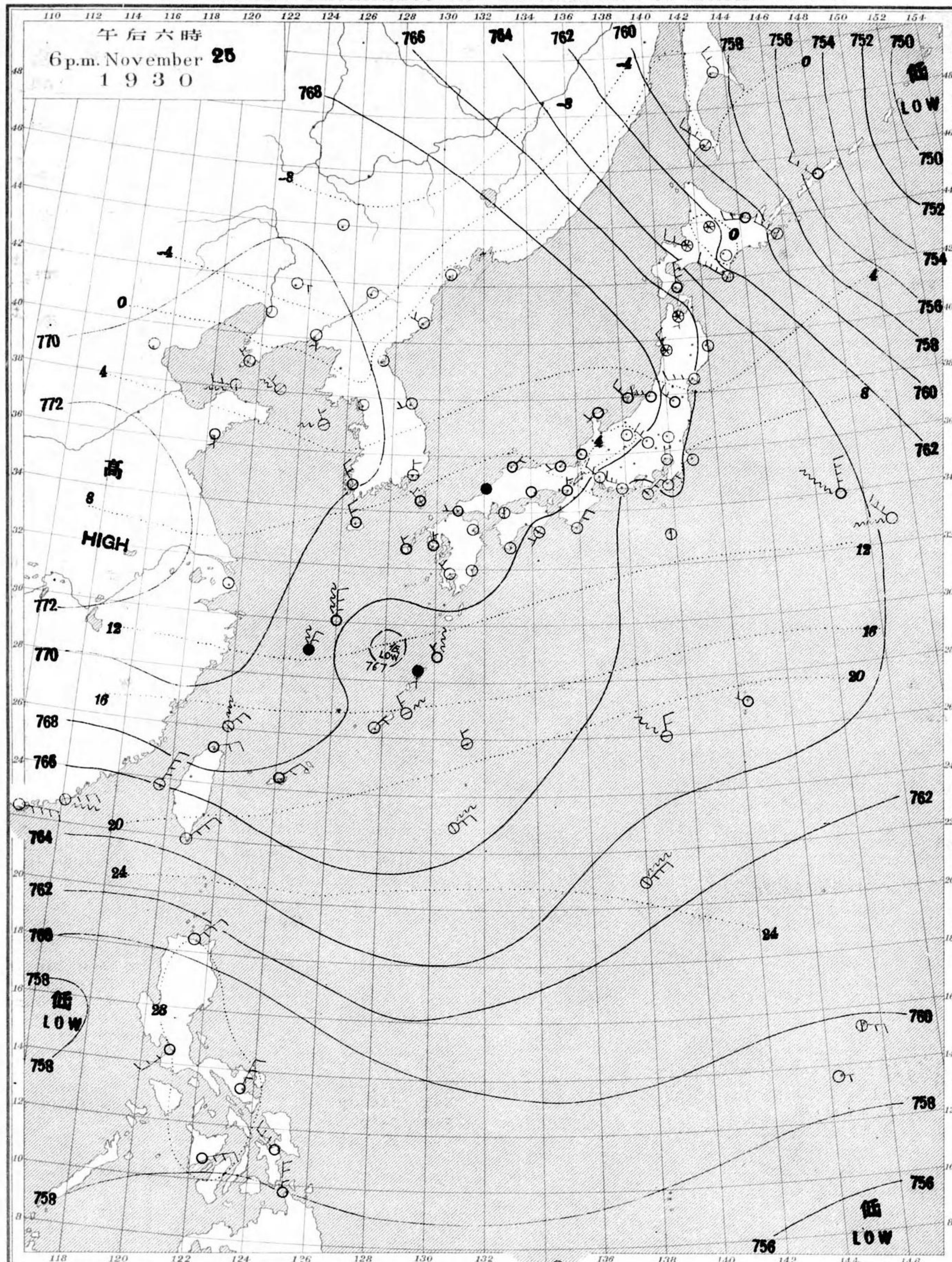
天氣豫報		WEATHER FORECASTS	
第一區	北至東, 風 雲少雨	IN-E	cloudy with some rain
第二區	北乃至西, 風 晴	IN-W	fair
第三區	全 全	III-N-W	fair
第四區	全 雲少雨	IV-N-W	cloudy with some rain
第五區	全 晴	VN-W	fair
第六區	全 雲少雨又少雪	VN-W	cloudy with some rain or snow
第七區	全 晴	VIN-W	fair
第八區	全 全	VIN-W	fair
第九區	全 雲少雪	INN-W	cloudy with some snow

天氣概況
氣壓ハ中華民國ニ高シ七五五ガ所ニツク海ニ低ク七五〇ガ所ニ日本全國西又ハ北西ノ風ヲ表日本ハ晴。東日本ハ雲リ又ハ雨又ハ雪ニツク居リ此ノ天氣ハマダ續キヤセウ 溫度ハ大体平均並シカスガ一度ニ度ハ高イ所ニ低イ所ニツク

東京豫報 TOKYO.
今曉ハ西乃至北寄リ風ヲ吹ル
明日七西寄リ風ヲ吹ル

天氣圖
WEATHER CHART.

THE CENTRAL METEOROLOGICAL OBSERVATORY OF JAPAN, TOKYO.



等壓線 Isobaric line	○ 快晴 Clear	⊙ 雪 Snow	☐ 軟風 Light Wind 2-4 m.p.s.	☐ 烈風 Strong Gale 29-35 m.p.s.	☐ 颶風 Hurricane 35-40 m.p.s.
等溫線 Isothermal line	① 晴 Fair	⊙ 霧 Fog	☐ 和風 Moderate Wind 4-6 m.p.s.	☐ 疾風 Strong Wind 6-10 m.p.s.	☐ 強風 Gale 10-15 m.p.s.
不連續線 Discontinuity	○ 曇 Cloudy	⊙ 雷雨 Thunder-storm	☐ 疾風 Strong Wind 6-10 m.p.s.	☐ 疾風 Strong Wind 6-10 m.p.s.	☐ 強風 Gale 10-15 m.p.s.
波模樣 Sea Disturbance	● 雨 Rain	⊙ 濃煙霧 Thick haze	☐ 強風 Gale 10-15 m.p.s.	☐ 強風 Gale 10-15 m.p.s.	☐ 強風 Gale 10-15 m.p.s.

波模樣 Sea Disturbance: 無記號 Absence of symbol means dead calm; 海面平滑 Smooth; 海面穏和 Swell; 浪少 Slight; 浪可 Moderate; 浪稍高 Rough; 浪甚高 Very high; 浪濤 Phenomenal. 方向 白字は引浪 黒字は吹浪 Direction shows whence swell or roller comes

明治廿七年三月七日第三種郵便物認可
昭和五年十一月廿六日發行

發行人 發行所
東京市麹町區竹下町貳番地

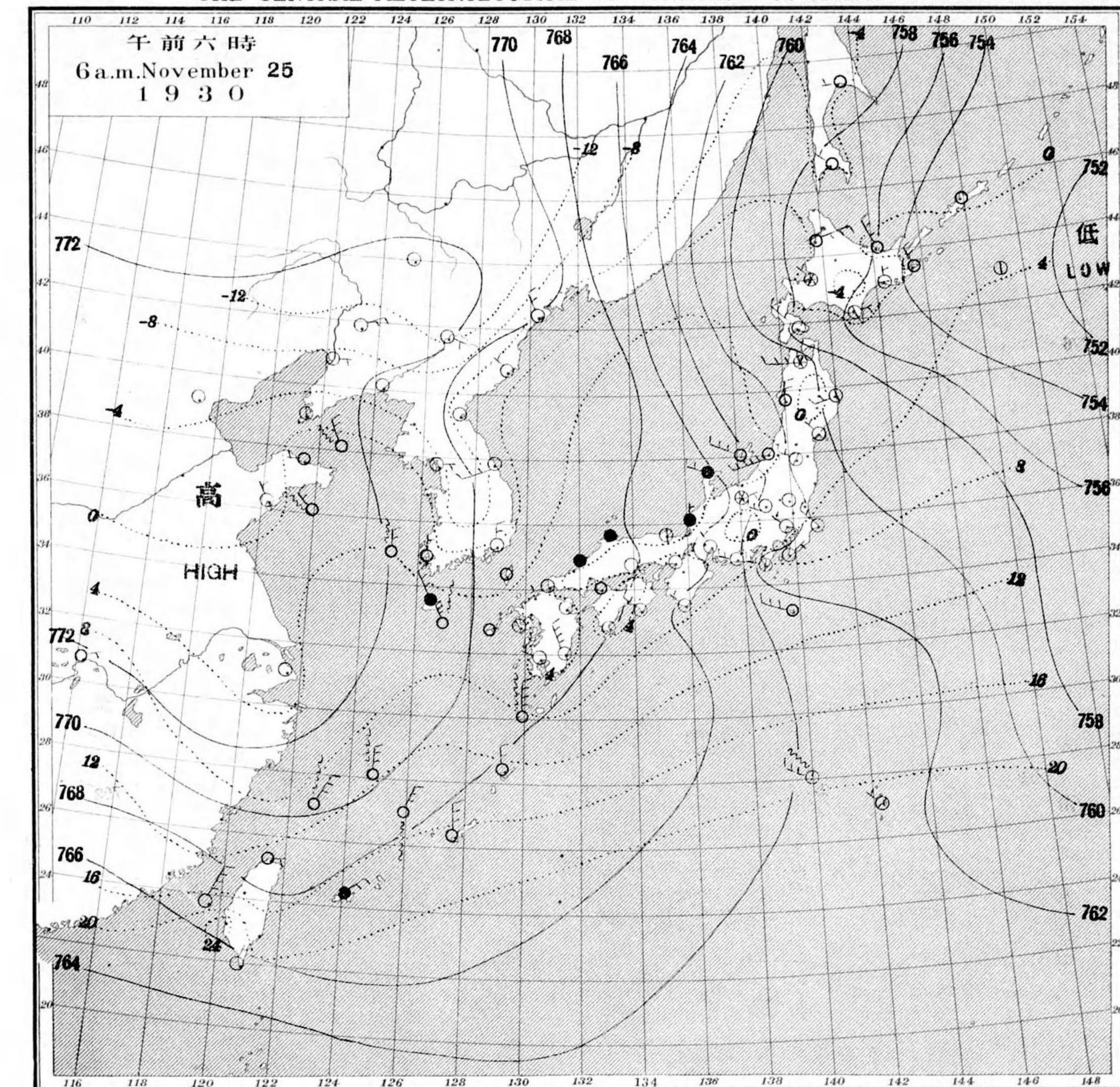
中央氣象臺

東京市麹町區飯田町六丁目貳拾壹番地
印刷販賣者 清華堂 山田忠義

電話九段一八四四番
(定價郵便共壹枚金五錢)

天氣圖
WEATHER CHART.

THE CENTRAL METEOROLOGICAL OBSERVATORY OF JAPAN, TOKYO.



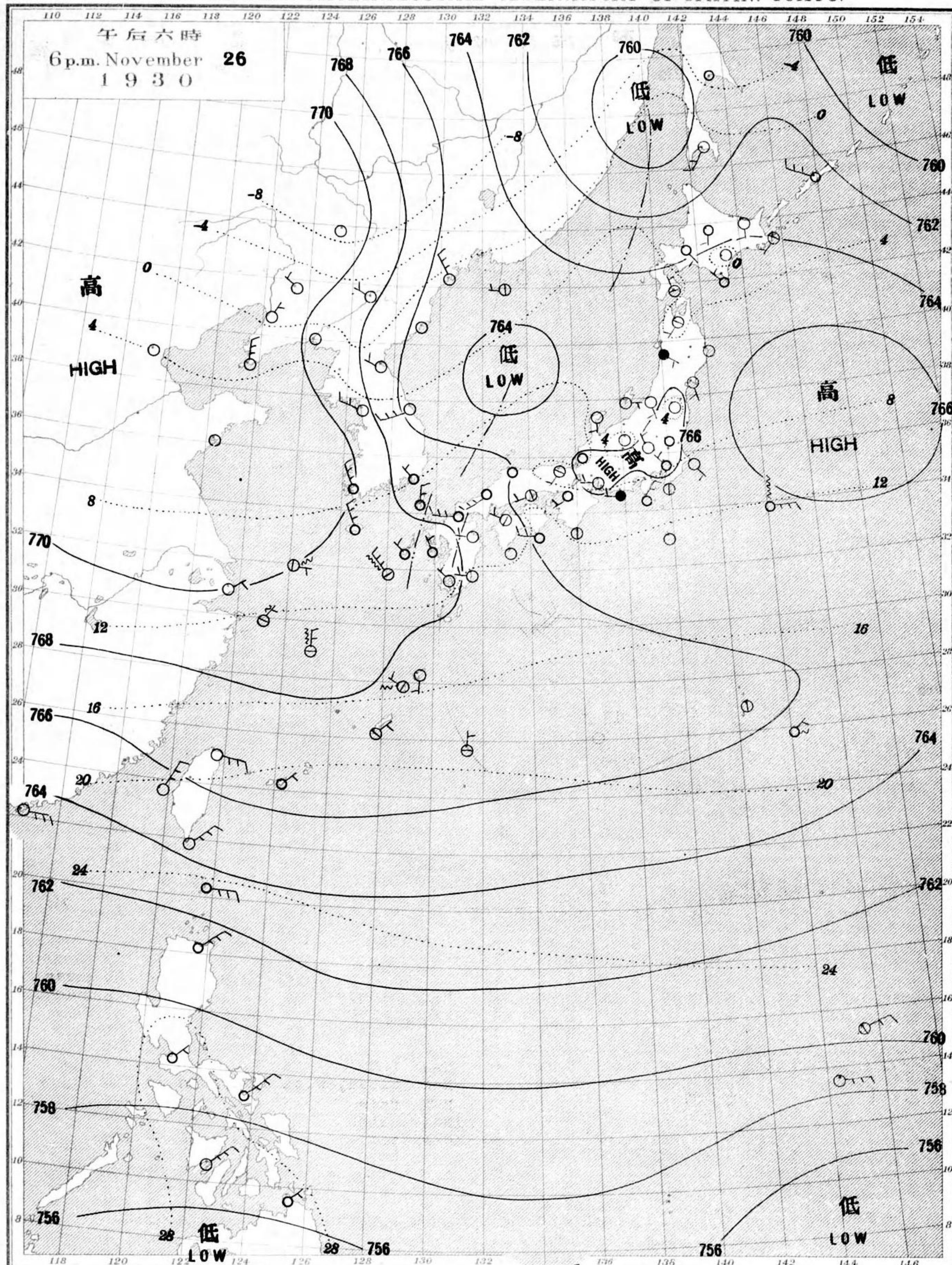
天氣圖第三二九號	天氣豫報	WEATHER FORECASTS	氣象區域圖
第一區	北乃至東、風、雲少雨	IN-E cloudy with some rain	
第二區	北乃至西、風、晴	IN-W fair	
第三區	全、全	III-W fair	
第四區	全、全	IV-W cloudy with some rain	
第五區	全、全	V-W fair	
第六區	全、全	VI-W cloudy with some rain or snow	
第七區	全、全	VII-W fair	
第八區	全、全	VIII-W fair	
第九區	全、全	IX-W cloudy with some snow	

天氣概況
高氣壓ハ中華民國中南部北にあり、七七一程。低氣壓ハ千島、東及西、海上にあり、七五〇程程度ヲ示シ居リマス。日本ハ丁度冬、標準型ヲ表シ、大氣ハ良シ、東日本ハ大氣ハ其ノ中ニモ高山ハ豫メ大雪、青森、京都、札幌等ハ雪ニツク居リマス。温度ハ一般ニ平年ヨリ低シ、鹿児島ガ一度三分、福岡ガ零度四分、平年ヨリ七度程低シ、其ノ他大阪ハ四度、分、東京ハ二度七分等、平年ヨリ三度程低シ、北海道ハ大分平年並ニシテ、

東京豫報 TOKYO.
今晚ハ北寄リ、風ハ大氣良シ、明日モ同様。

天氣圖
WEATHER CHART.

THE CENTRAL METEOROLOGICAL OBSERVATORY OF JAPAN, TOKYO.



等壓線 Isobaric line	快晴 Clear	雪 Snow	軟風 Light Wind 2-4 m.p.s.	烈風 Strong Gale 29-35 m.p.s.	颶風 Hurricane 40 >
等溫線 Isothermal line	晴 Fair	霧 Fog	和風 Moderate Wind 4-6 m.p.s.	疾風 Strong Wind 6-10 m.p.s.	暴風 Storm 15-20 m.p.s.
不連續線 Line of Discontinuity	曇 Cloudy	雷雨 Thunder storm	疾風 Strong Wind 6-10 m.p.s.	疾風 Strong Wind 6-10 m.p.s.	暴風 Storm 15-20 m.p.s.
波模様 Sea Disturbance	雨 Rain	濃霧 Thick haze	強風 Gale 10-15 m.p.s.	強風 Gale 10-15 m.p.s.	強風 Gale 10-15 m.p.s.

明治廿七年三月七日第三種郵便物認可
昭和五年十一月廿七日發行

發行人發行所
東京市麹町區竹下町貳番地

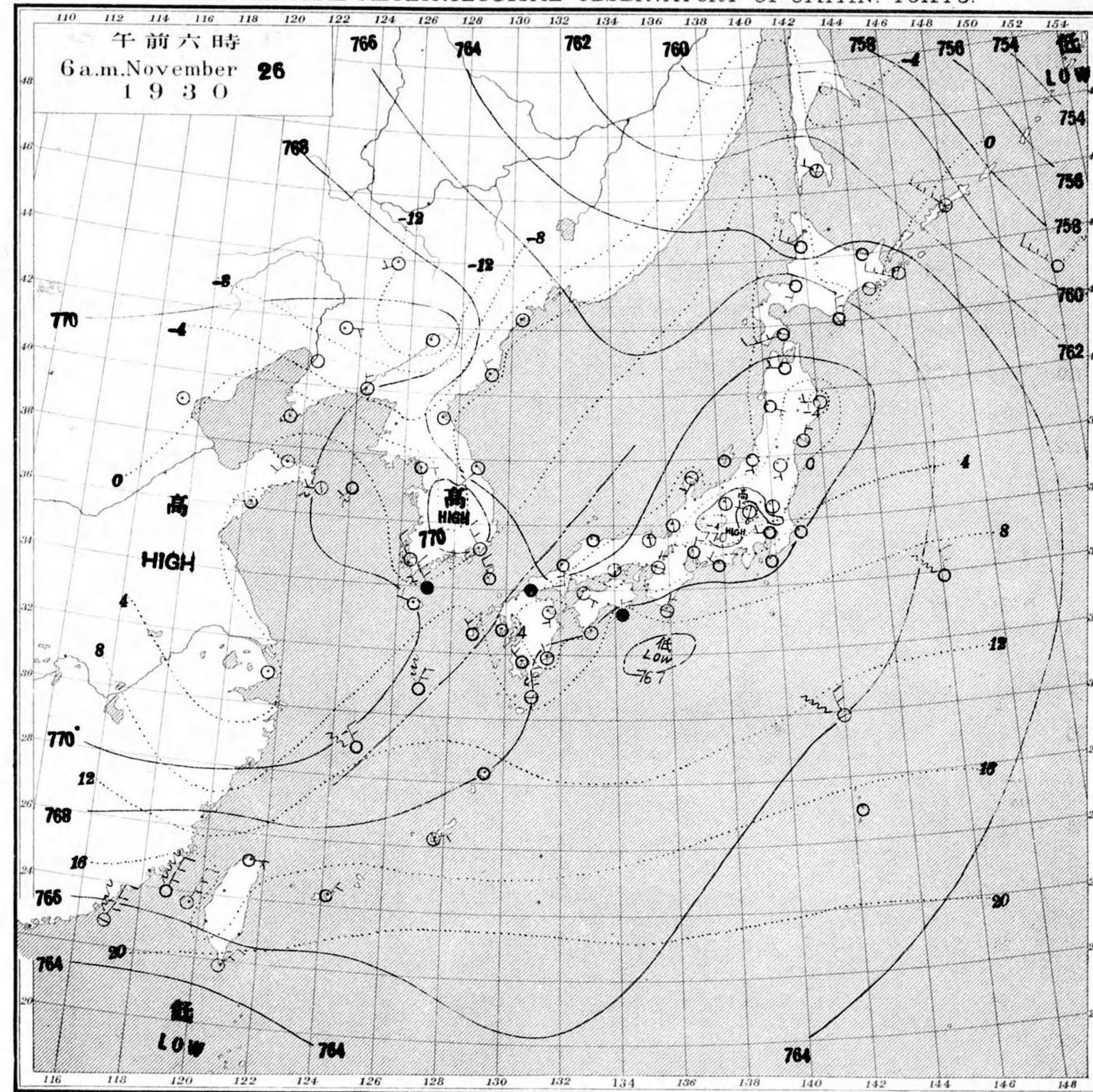
中央氣象臺

東京市麹町區飯田町六丁目貳拾壹番地
印刷販賣者請華堂山田忠義

電話九段一八四四番
(定價郵稅共壹枚金五錢)

天氣圖
WEATHER CHART.

THE CENTRAL METEOROLOGICAL OBSERVATORY OF JAPAN, TOKYO.



天氣豫報		WEATHER FORECASTS	
第一區 北至西風	曇	I N-W	cloudy
第二區 全	晴	II N-W	fair
第三區 全	曇	III N-W	cloudy
第四區 全	全	IV N-W	cloudy
第五區 北至東風	全	V N-E	cloudy
第六區 南至東風	全	VI S-E	cloudy
第七區 北至東風	全	VII N-E	cloudy
第八區 南至西風	晴	VIII S-W	fair
第九區 全	曇	IX S-W	cloudy

天氣概況		東京豫報 TOKYO.	
七七一低高氣壓、中華民國內、七六九氣、海氣壓、分、日本、日本、東、北、北海道、東部、本州中部、瀨戶内等、晴、ガス、東、日本、一、南海道、東海道、海、地方、曇、天、川、紀、淡、海、映、沖、極、マ、弱、イ、七、六、七、程、度、低、氣、壓、カ、ア、ラ、シ、ク、空、戸、開、カ、雨、降、ラ、ズ、ス、對、馬、海、峽、多、少、予、運、續、線、氣、味、下、関、ハ、雨、ナ、ラ、ズ、ス、何、レ、風、ハ、軟、風、程、度、ア、ス、温、度、ハ、平、年、北、ノ、ア、一、般、ニ、ニ、度、方、低、温、ア、ス。		今晚ハ北東ノ風 曇リ勝リ 明日モ北東ノ風 曇リ勝リ時々晴レ	

拾壹月廿五日午前六時各地觀測表
OBSERVATIONS at 6a.m. (135° M.S.T.) November 25 1930

測候所 STATIONS	氣壓 Air Press. mm. 700+	氣溫 Air Temp. °C	風向		風速 Vel. m.s	雲量	雲形	天氣	雨量 Precip. mm. (1)	測候所 STATIONS	氣壓 Air Press. mm. 700+	氣溫 Air Temp. °C	風向		風速 Vel. m.s	雲量	雲形	天氣	雨量 Precip. mm. (1)
			Dir.	Force									Dir.	Force					
パラオ Palau	58.6	25.8	-	0	3	KN	bc	-	山形 Yamagata	61.9	0.6	-	0	10	N	c	8		
恒春 Kōsyun	65.2	20.6	NNE	2	0	SK	b	1	秋田 Akita	61.8	1.6	N	4	10	N	c	6		
臺東 Taitō	66.9	19.1	NNW	3	7	SK	bc	-	水戸 Mito	62.0	-0.8	-	1	0	-	b	2		
臺南 Tainan	66.1	25.2	NNE	5	0	-	-	-	小名濱 Onahama	62.3	3.9	NW	3	3	S	bc	2		
澎湖 Hoko	66.7	19.2	NNE	10	0	-	b	-	石巻 Isinomaki	60.1	0.4	NW	2	7	SK	bc	5		
臺北 Taihoku	69.3	15.7	E	3	10	N	c	r	水澤 Midusawa	61.1	-0.3	-	1	10	N	s	5		
石垣島 Isigakizima	67.6	17.0	NE	4	10	N	c	9	盛岡 Morioka	60.6	-1.2	-	1	3	SK	bc	-		
那覇 Naha	67.6	17.5	N	7	9	SK	c	c	宮古 Miyako	58.9	1.5	WSW	5	3	SK	bc	-		
名瀬 Naze	67.6	15.8	N	5	8	SK	c	-	青森 Aomori	60.2	0.8	W	9	10	N	s	10		
鹿児島 Kagosima	69.1	1.3	WNW	2	0	SK	c	-	南都 Hakodate	57.8	2.2	NW	9	6	SK	bc	3		
宮崎 Miyazaki	68.7	0.4	NNW	12	0	-	b	-	釧路 Kusu	58.4	1.9	NNW	15	10	N	s	11		
熊本 Kumamoto	70.0	1.0	-	1	0	-	b	-	札幌 Sapporo	56.8	-0.4	NW	2	10	N	s	-		
清水 Simidu	68.0	3.7	-	1	0	-	b	-	札幌 Haboro	57.7	-0.8	ENE	7	9	SK	c	9		
高知 Kōchi	68.0	2.7	WSW	2	8	K	c	-	旭川 Asahigawa	56.8	-2.0	NNW	2	9	N	c	-		
室戸 Muroto	66.9	5.8	NW	4	0	SK	b	-	浦河 Urakawa	55.0	+0.3	ENE	3	6	SK	bc	13		
徳島 Tokushima	67.3	4.8	W	5	0	SK	b	-	帯廣 Obihiro	56.0	-5.4	-	0	4	CK	bc	-		
和歌山 Wakayama	67.5	5.0	-	0	2	SK	b	-	網走 Abasiri	55.0	1.9	NNW	7	10	SK	c	1		
潮音 Siomisaki	67.5	7.2	NW	3	0	SK	b	-	釧路 Kusu	55.1	-3.2	N	2	4	SK	bc	-		
大分 Ōita	69.2	0.6	-	0	0	K	b	-	根室 Nemuro	53.6	3.0	NNW	4	10	N	c	-		
大松 Matuyama	68.4	4.7	-	1	10	SK	c	-	紗那 Syana	52.8	-2.3	-	1	8	SK	c	-		
多度津 Tadotsu	68.3	2.8	SE	2	0	K	b	-	大泊 Ootomari	57.1	-4.0	NW	3	9	SK	c	-		
廣島 Hiroshima	69.0	2.5	-	1	9	SK	c	-	敷香 Sikka	59.1	-0.5	W	2	8	SK	c	-		
岡山 Okayama	68.2	1.0	-	0	0	-	b	-	釜山 Husan	69.7	0.0	N	5	0	-	b	3		
神戸 Kōbe	67.4	4.4	NW	3	0	SK	b	-	濟州島 Saisyūtō	70.9	6.7	NNW	6	10	N	r	3		
大阪 Ōsaka	67.2	4.3	-	1	0	SK	b	-	木浦 Moppo	71.2	3.5	N	3	10	N	c	-		
京都 Kyōto	67.2	3.4	-	0	4	SK	bc	-	仁川 Zinsen	71.3	-3.7	E	2	0	-	b	-		
八木 Yagi	67.3	4.0	-	1	8	SK	c	-	江陵 Kōryō	69.2	-0.3	WSW	6	0	SK	b	-		
富江 Tomie	69.8	7.9	-	1	9	SK	c	3	元山 Gensan	69.7	-3.3	-	1	0	-	b	-		
長崎 Nagasaki	69.5	4.9	NE	2	6	SK	bc	1	咸津 Zyōsin	69.6	-2.4	NNW	2	2	SK	b	-		
佐賀 Saga	69.5	3.4	-	0	0	SK	b	-	雄基 Yūki	70.0	-3.4	NNW	5	0	-	b	-		
福岡 Fukuoka	69.5	4.0	SE	2	8	K	c	-	中江鎮 Tyūkotin	73.3	-13.7	ESE	2	0	-	b	-		
藤原 Fuhara	69.6	0.4	-	1	10	N	c	-	龍岩浦 Ryūganpo	71.5	-4.8	-	1	0	-	b	-		
下関 Simonoseki	69.1	4.7	WSW	3	1	SK	b	1	大連 Dairen	72.7	-1.7	-	0	7	KC	bc	-		
濱田 Hamada	68.5	5.0	-	1	10	N	r	14	營口 Yingkow	72.5	-7.3	E	2	0	-	b	-		
境 Sakai	68.4	5.5	-	0	10	N	r	14	奉天 Mukden	72.9	-11.8	ENE	4	0	-	b	-		
宮津 Miyadu	66.8	5.2	-	1	4	SK	bc	23	長春 Changchun	72.2	-14.5	-	0	0	-	b	-		
津 Tsu	66.1	5.1	WNW	4	1	SK	b	-	天津 Tientsin	72.8	-4.2	-	1	0	-	b	-		
岐阜 Gifu	65.3	2.8	NW	2	4	SK	bc	-	青島 Tsingtau	73.4	-0.4	NNW	2	0	-	b	-		
名古屋 Nagoya	65.3	1.5	NNW	3	0	SK	b	-	上海 Shanghai	72.9	2.0	-	0	0	-	b	-		
瀬松 Hamamatu	64.1	5.0	WNW	5	0	-	b	-	ラサ島 Rasazima	-	-	-	-	-	-	-	-		
長津呂 Nagaturo	61.8	8.6	WNW	6	6	SK	bc	-	大東島 Ooagarizima	68.1	-	NNW	4	2	SK	b	-		
沼津 Numadu	62.0	2.1	ENE	3	0	-	b	-	7 (C) Saipan	60.0	24.5	E	4	9	SK	c	20		
横濱 Yokohama	62.1	2.7	NW	3	0	-	b	-	ボネー Ponape	58.6	25.5	-	0	9	KN	c	7		
東京 Tōkyō	62.1	2.7	NW	2	0	-	b	-											
熊谷 Kumagaya	62.6	4.4	NW	3	0	K	b	-	船名	東經	北緯	氣壓	風向	風力	天氣				
布長 Mera	61.5	6.2	NE	3	0	SK	b	-	SHIP.	E Long.	N Lat.	Air Pressure 700+	Wind (3)	Force	Weather				
鎌子 Tyōsi	61.0	5.1	NW	5	0	-	b	-	OSK Kōsyun m.	126	27	67.3	NNE	5	c				
八丈島 Hatidyōzima	62.6	11.3	WNW	7	9	K	c	2	Zuiyō m.	161	35	57.4	WSW	4	r				
父島 Titizima	63.3	20.9	NW	3	7	SK	bc	-	Florida m.	149	43	50.8	-	0	bc				
筑波山 Tukubasan	62.1	-1.4	WNW	7	0	K	b	-	NYK Nikkō m.	122	36	70.4	NW	3	c				
高山 Takayama	66.7	0.5	-	1	10	N	s	3	Momoha m.	125	28	67.6	N	5	c				
飯田 Iida	65.8	-2.7	-	0	0	-	b	-	Tikzen m.	127	33	66.3	NNW	5	c				
松本 Matumoto	65.2	-0.8	-	0	10	SK	c	1	3rdUn'yō m.	130	30	65.8	N	6	c				
長野 Nagano	64.8	0.5	ENE	2	4	N	s	1	Hawaii m.	160	46	48.0	NE	3	c				
甲府 Kōfu	63.9	-1.9	-	0	4	CS	bc	-	Wales m.	155	35	56.4	W	4	r				
前橋 Maebasi	62.6	4.0	WNW	4	0	SK	b	-	OSK Hōrai m.	123	27	68.3	NNE	4	c				
足尾 Asio	61.9	1.3	-	0	9	SK	c	-	Baikal m.	123	38	70.6	NNW	4	c				
宇都宮 Utsunomiya	62.4	-1.8	-	0	0	-	b	-											
福島 Fukuima	61.6	2.8	WNW	4	4	N	bc	-	觀測所	時刻	氣壓	風向	風力	氣溫	天氣				
彦根 Hikone	64.5	5.6	-	1	10	N	r	9	STATIONS	Time	Air Pressure 700+	Wind (3)	Force	Air Temp.	Weather				
伊吹山 Ibukisan	66.4	-4.5	NW	10	10	N	s	2	Hongkong	7	66.0	ENE	4	19	overcast				
金井 Hukui	66.7	4.8	N	2	10	N	r	37	Manila	7	60.7	-	0	23	overcast				
蘆澤 Kanazawa	66.7	5.1	NNW	2	10	SK	c	23	Appari	7	63.0	ENE	4	24	overcast				
輪島 Wazima	66.7	4.8	WNW	5	10	N	r	4	Legaspi	7	60.0	N	2	24	fair				
高水 Husiki	67.5	3.3	SSW	2	10	SK	c	12	Iloilo	7	60.0	NE	4	23	clear				
伏木 Takata	65.2	6.3	NW	4	10	N	r	53	Surigao	7	59.3	S	2	24	overcast				
新潟 Niigata	63.7	6.3	WSW	16	10	N	c	8	Yap	7	58.3	NNE	2	-	cloudy				
相川 Aikawa	64.3	4.9	WNW	7	10	N	c	6	Guam	7	57.7	SE	2	-	fair				
									Basco	7	63.8	NE	2	22	clear				

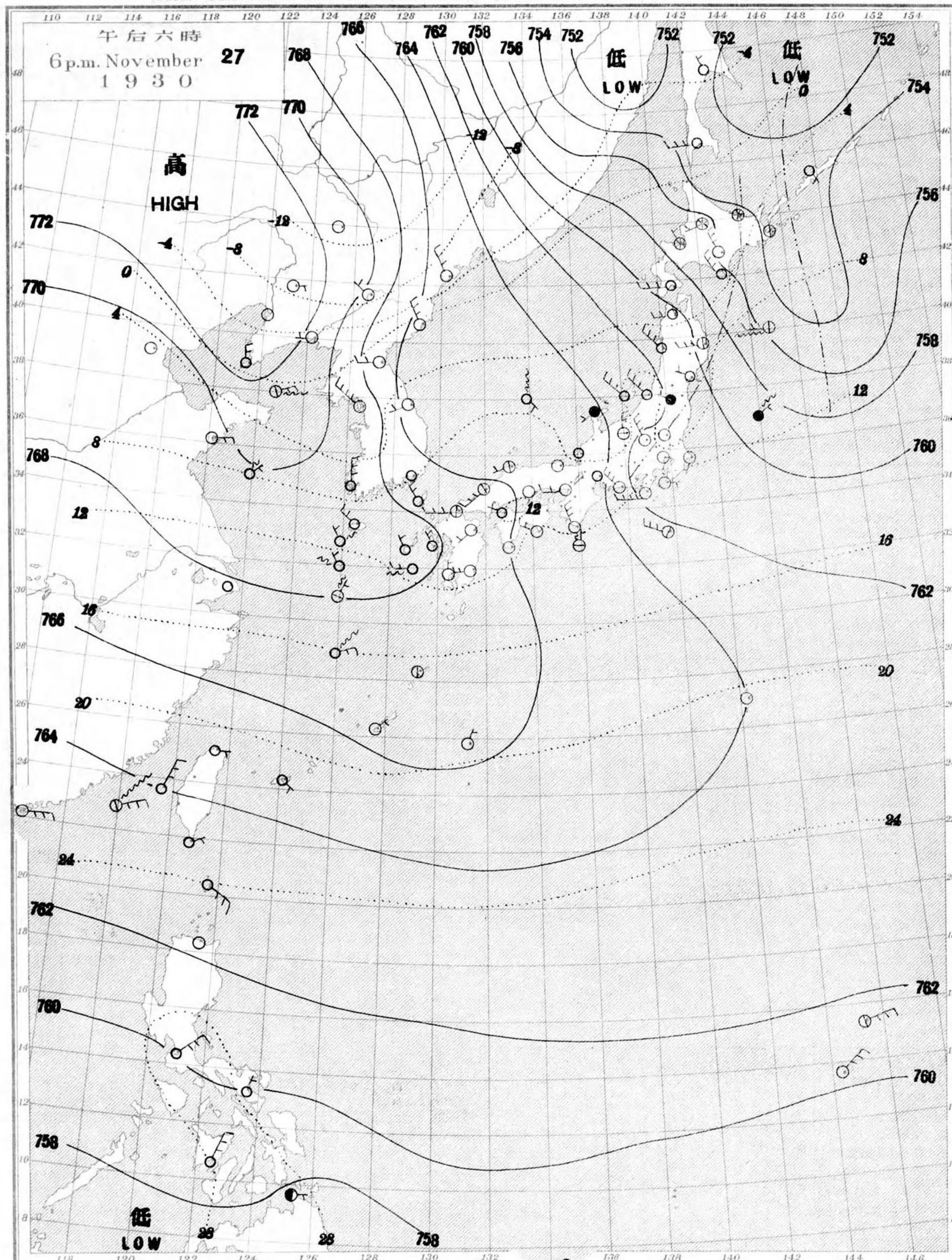
天氣 Weather 快晴 Clear 晴 Fair 曇 Cloudy 雨 Rain 雪 Snow 霧 Fog 雷雨 Thunderstorm 濃霧 Thick haze
記號 Notation b bc c

拾壹月廿四日午后六時各地觀測表
OBSERVATIONS at 6p.m. (135° M.S.T.) November 24 1930

測候所 STATIONS	氣壓 Air Press. mm. 700+	氣溫 Air Temp. °C	風向		風速 Vel. m.s	雲量	雲形	天氣	雨量 Precip. mm. (2)	測候所 STATIONS	氣壓 Air Press. mm. 700+	氣溫 Air Temp. °C	風向		風速 Vel. m.s	雲量	雲形	天氣	雨量 Precip. mm. (2)
			Dir.	Force									Dir.	Force					
パラオ Palau	58.2	27.5	-	0	4	KN	b	-	仁川 Zinsen	67.7	-0.4	NW	2	0	SK	b	-		
恒春 Kōsyun	64.8	21.7	NE	2	10	N	c	-	江陵 Kōryō	67.0	2.1	WSW	4	0	SK	b	-		
澎湖 Hoko	66.1	20.3	NNE	11	10	SK	c	-	元山 Gensan	67.0	0.7	WSW	2	0	-	b	-		
臺北 Taihoku	68.5	16.6	ENE	5	10	N	c	-	咸津 Zyōsin	65.8	1.5	NW	3	0	-	b	-		
石垣島 Isigakizima	66.2	19.6	NE	5	10	SK	c	-	雄基 Yūki	66.0	-0.9	NNW	7	0	CS	b	-		
那覇 Naha	67.0	18.2	N	9	10	SK	c	-	中江鎮 Tyūkotin	70.8	-5.6	-	1	0	-	b	-		
名瀬 Naze	66.6	17.0	N	6	8	SK	c	-	龍岩浦 Ryūganpo	71.1	-1.3	-	1	0	-	b	-		
鹿児島 Kagosima	66.5	8.6	-</																

天氣圖
WEATHER CHART.

THE CENTRAL METEOROLOGICAL OBSERVATORY OF JAPAN. TOKYO.



等壓線 Isobaric line	快晴 Clear	雪 Snow	軟風 Light Wind 2-4 m.p.s.	烈風 Strong Gale 29-35 m.p.s.	颶風 Hurricane 35-40 m.p.s.
等溫線 Isothermal line	晴 Fair	霧 Fog	和風 Moderate Wind 4-6 m.p.s.	疾風 Strong Wind 6-10 m.p.s.	強風 Gale 10-15 m.p.s.
Line of Discontinuity	曇 Cloudy	雷雨 Thunder-storm	強風 Gale 10-15 m.p.s.	強風 Gale 10-15 m.p.s.	強風 Gale 10-15 m.p.s.
不連續線 Discontinuity	雨 Rain	濃霧霧 Thick haze	強風 Gale 10-15 m.p.s.	強風 Gale 10-15 m.p.s.	強風 Gale 10-15 m.p.s.

波/模樣 Sea Disturbance; 無記號/海面平滑 Absence of symbol means dead calm; 海面穏和 Smooth sea; 浪高/浪高 Rough sea; 浪高 Very high; 浪高 Phenomenal; 方向/方向 Direction shows whence swell or roller comes

明治廿七年三月七日第三種郵便物認可
昭和五年十一月廿八日發行

發行人 發行所
東京市麹町區竹下町貳番地

中央氣象臺

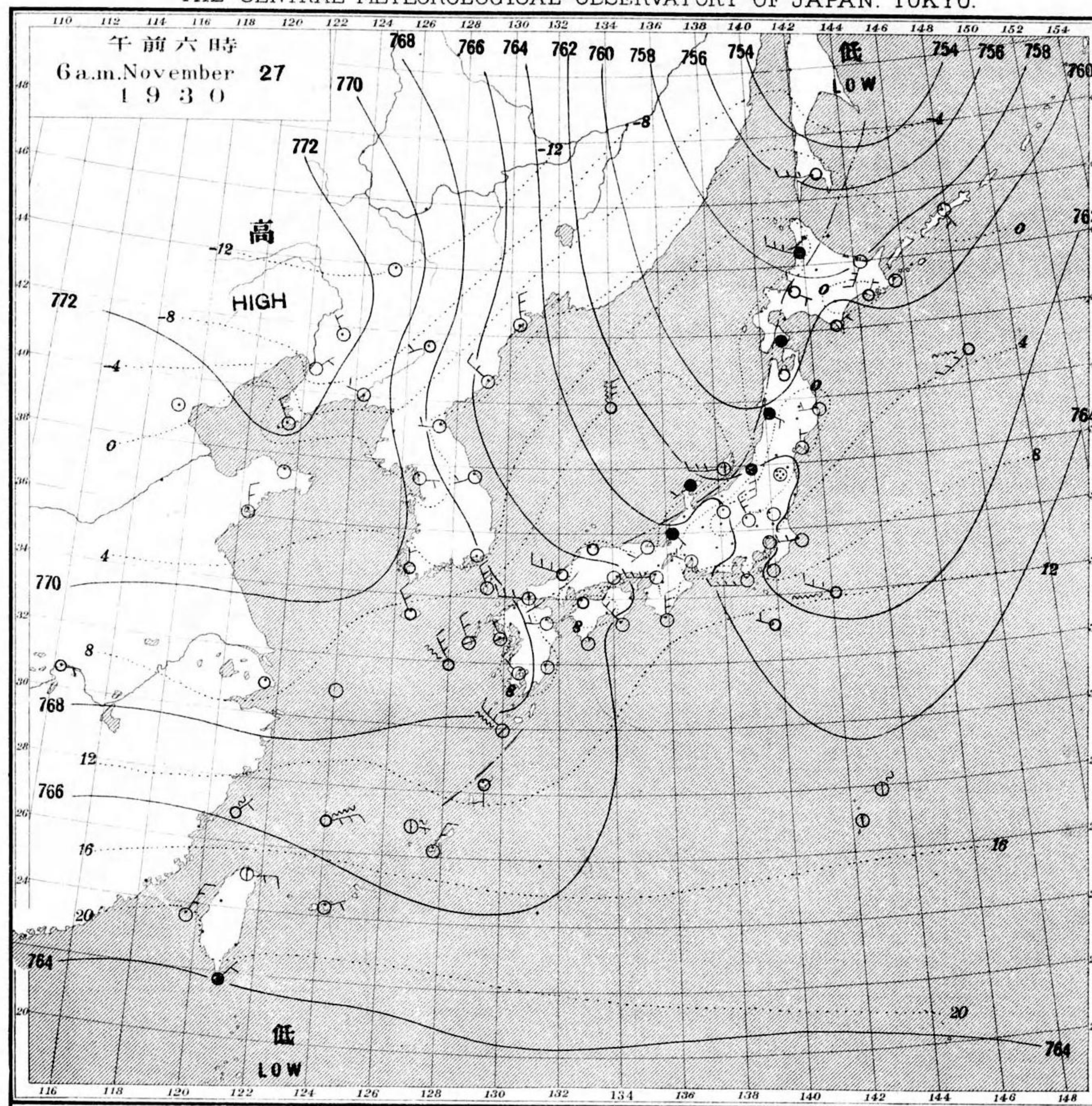
東京市麹町區飯田町六丁目貳拾壹番地
印刷販賣者 諸華堂 山田忠義

電話九段一八四四番
定價郵稅共壹拾五錢

天氣圖

WEATHER CHART.

THE CENTRAL METEOROLOGICAL OBSERVATORY OF JAPAN. TOKYO.



天氣豫報		WEATHER FORECASTS		東京區區圖					
第一區 北乃至東, 風 雲	第二區 北乃至西, 風 晴	第三區 全 全	第四區 全 雲少雨		第五區 全 晴	第六區 全 雲少雨	第七區 全 晴	第八區 全 全	第九區 全 雲少雨又少雪
天氣概況									
七五〇程度, 低氣壓が極大, 北部附近ニアリ東ニ進 ニアリ此ニ不連続線ガ一本南ニ西ニ伸ビ札 幌函館新潟福中等ヲ通過シテ沿線ニ雨ヲ降ラセ 居ル風ハ大伴ノ東カズガ所ニ七八米ノガアリ 又此ニ不連続線ニ東ニ進ミ又高氣壓ハ中華民 國北部又西滿洲ニ七七ニ程ノ高氣壓ハ在リ 表日本ハ晴天ニ東日本ハ雨降ルノ天ニ温度ハ平年ニ 比ベテ一般ニ三四度方低溫ニシテ北海道ニハ一 二度高シトナリ									
東京豫報 TOKYO.									
今晚ハ西寄リ風 天氣良レ 明日モ同様									

檢壹月廿六日午前六時各地觀測表
OBSERVATIONS at 6 a.m. (135° M.S.T.) November 26 1930

測候所 STATIONS	氣壓		氣溫		風向		風速		雲量		雲形		天氣		雨量 mm. (1)			
	Air Press. mm. 700+	Air Temp. °C	Wind Direc.	Vel. m/s	Amt.	Form	Weather	Precip. mm. (1)										
パラオ Palau	57.3	25.2	-	1	10	C	c	9	山形 Yamagata	69.6	-1.0	-	0	0	-	b	-	-
恒春 Kōsūn	64.4	20.9	NE	5	0	-	b	-	秋田 Akita	68.9	1.2	ESE	2	9	N	c	1	-
臺東 Taitō	66.3	17.5	NW	4	0	k	b	-	水戸 Mito	69.1	-1.3	NW	2	9	SK	c	-	-
臺南 Tainan	66.0	13.6	NNE	3	0	-	b	-	小名瀬 Onahama	69.3	0.1	N	2	1	C	b	-	-
澎湖 Hoko	66.2	19.3	NNE	3	0	-	b	-	石巻 Isinomaki	68.8	-1.3	NNE	2	0	-	b	-	-
臺北 Taihoku	67.9	15.9	E	3	10	SK	c	-	水澤 Midusawa	68.0	-2.9	-	1	0	SK	b	-	-
石加島 Isigakizima	67.0	17.7	NE	2	10	SK	c	1	盛岡 Morioka	69.0	-2.2	-	1	7	KC	bc	-	-
那覇 Naha	67.5	15.0	ENE	3	3	SK	bc	-	宮古 Miyako	69.0	-4.5	W	3	0	SK	b	-	-
名瀬 Naze	68.0	12.7	-	1	9	SK	c	1	青森 Aomori	68.2	1.7	W	2	10	SK	c	2	-
鹿兒島 Kagosima	68.9	5.2	NW	3	8	SK	c	-	函館 Hakodate	67.5	3.5	WSW	6	10	SK	c	-	-
宮崎 Miyazaki	64.5	1.7	NNW	2	4	CK	bc	-	蕨部 Suttu	66.7	2.8	S	4	10	SK	c	1	4
熊本 Kumamoto	69.6	2.5	-	1	4	SK	bc	-	札幌 Sapporo	66.5	1.6	SSW	2	10	N	c	1	4
清水 Simidu	68.0	4.0	-	1	0	SK	b	-	札幌 Haboro	63.7	3.9	WNW	5	10	N	c	1	1
高知 Kōchi	68.2	4.8	-	1	2	SK	b	-	旭川 Asahigawa	65.4	-0.9	-	1	10	N	c	3	3
室戸 Muroto	67.9	8.6	N	3	10	N	r	7	浦河 Urakawa	66.7	1.7	N	5	10	SK	c	-	-
徳島 Tokushima	68.7	5.2	-	1	7	SK	bc	-	浦島 Obihiro	65.6	0.7	-	1	4	SK	bc	-	-
和歌山 Wakayama	68.2	3.6	ENE	3	10	SK	c	-	網走 Abasiri	64.5	-1.6	-	1	8	SK	c	9	-
潮岬 Simisaki	67.7	7.9	NNE	3	3	SK	bc	-	釧路 Kusiro	65.6	-2.0	-	1	0	SK	b	-	-
大分 Ōita	68.8	2.1	S	2	0	CK	b	-	根室 Nemuro	64.3	1.6	WNW	6	7	N	bc	-	-
松山 Matuyama	68.1	5.2	SE	2	4	SK	bc	-	砂那 Syana	60.7	0.9	NW	12	10	N	s	2	2
多度津 Tadotu	68.1	3.2	SE	2	6	C	bc	-	大泊 Ootomari	63.3	-0.6	WNW	2	4	SK	bc	-	-
廣島 Hiroshima	68.2	4.2	-	1	4	SK	bc	-	敦香 Sikka	61.8	-6.3	-	0	0	-	b	-	-
岡山 Okayama	68.8	2.2	-	1	7	SC	bc	-	敷山 Husan	68.6	1.8	NNW	4	0	-	b	-	-
神戸 Kobe	66.7	4.6	-	1	9	SK	c	-	濟州島 Saisyūto	70.1	7.4	WNW	3	9	SK	b	-	-
大阪 Osaka	68.8	3.4	NNE	3	4	SK	bc	-	本浦 Moppo	70.0	4.0	NNW	4	2	SK	b	-	-
京都 Kyōto	69.3	0.6	-	0	2	SK	b	1	仁川 Zinsen	69.9	0.4	E	2	10	SK	c	-	-
八木 Yagi	69.3	0.2	-	0	3	SK	bc	-	江陵 Kōryō	67.6	1.8	SW	4	0	SK	b	-	-
富江 Tomie	69.1	10.4	NNW	2	10	SK	c	-	元山 Gensan	67.5	-1.2	-	1	0	-	b	-	-
長崎 Nagasaki	68.9	7.4	-	1	10	SK	c	-	城津 Zōsin	66.7	-1.3	NNW	2	0	SK	b	-	-
佐賀 Saga	69.0	4.7	-	0	10	SK	c	-	雄基 Yūki	67.2	-3.6	-	1	0	SK	b	-	-
福岡 Fukuoka	68.6	5.5	ESE	4	10	SK	c	-	中江津 Tyūkōtin	70.4	-13.8	-	1	0	-	b	-	-
熊本 Kumamoto	68.2	7.3	NNW	4	10	SK	c	-	龍岩浦 Ryūganpo	70.0	-5.6	N	2	0	-	b	-	-
下関 Shimōnoseki	68.3	7.6	-	1	10	SK	r	-	大連 Dairen	70.4	0.4	-	1	0	-	b	-	-
濱田 Hamada	67.3	9.4	S	5	10	SK	c	10	營口 Yingkow	69.9	-6.2	-	1	0	-	b	-	-
境 Sakai	67.7	5.3	-	0	10	SK	c	1	奉天 Mukden	70.1	-10.9	E	2	0	-	b	-	-
宮津 Miyadu	68.5	2.0	-	1	7	SK	bc	-	長春 Changchun	68.1	-12.0	WSW	3	0	-	b	-	-
津 Tsu	68.9	1.2	NW	2	7	SK	bc	1	天津 Tientsin	70.7	-2.8	-	1	0	-	b	-	-
岐阜 Gifu	68.9	-1.0	-	1	2	SK	b	-	青島 Tsingtau	70.8	4.7	W	2	10	SK	c	-	-
名古屋 Nagoya	68.8	0.4	NNE	2	10	C	c	-	上海 Shanghai	71.1	3.8	-	0	0	-	b	-	-
瀬波 Hamamatu	68.1	5.6	NW	2	10	SK	c	-	大東島 Ooagarizima	67.4	-	-	0	9	KC	c	-	-
長津呂 Nagaturo	67.8	8.7	NNE	2	10	SK	c	-	マニラ Saipan	60.0	25.1	E	5	4	K	bc	15	-
沼津 Numadu	68.5	6.4	ENE	2	10	SK	c	-	ボネペ Ponape	57.9	24.4	S	2	10	K	c	13	-
横濱 Yokohama	69.3	3.1	NW	3	10	SK	c	-	船名	東經	北緯	氣壓	風向	風力	天氣			
東京 Tōkyō	69.5	2.7	W	2	10	SK	c	-	SHP.	E Long.	N Lat.	Air Pressure 700+	Wind ③ Direc.	Force	Weather			
熊谷 Kumagaya	69.7	-1.3	-	0	10	KC	c	-	Havara	m.	162	32	62.0	WSW	5	c	-	-
布良 Mera	68.3	6.0	-	1	9	SK	c	-	Tetukeluhuku	m.	129	35	68.5	W	3	c	-	-
兼子 Tyōsi	68.0	5.7	-	1	9	SK	c	-	Taiyō	m.	117	23	65.8	NNE	5	bc	-	-
八丈島 Hatidzōjima	67.0	12.7	WNW	4	10	SK	c	-	Taityō	m.	131	31	59.2	N	4	bc	-	-
父島 Titizima	65.8	18.0	-	1	10	SK	c	-	Penang	m.	125	29	66.1	NW	3	c	-	-
筑波山 Tukubasan	70.0	0.2	SE	2	8	SK	c	-	3rdUn'yō	m.	133	33	65.8	NE	2	bc	-	-
高山 Takayama	72.0	-1.3	-	0	10	S	c	-	26thKyōdō	m.	123	37	68.8	W	2	bc	-	-
飯田 Iida	71.2	-2.2	-	0	10	SK	c	-	Hawaii	m.	152	45	50.1	NW	6	c	-	-
松本 Matsumoto	71.9	-4.5	-	0	7	SK	bc	-	Meikai	m.	127	34	70.1	NNW	4	r	-	-
長野 Nagano	70.7	-3.3	-	1	9	SK	c	-	Oori	m.	142	30	63.3	NNW	3	bc	-	-
甲府 Kōfu	70.2	-0.2	-	3	6	SK	bc	-	Florida	m.	144	42	65.3	NW	6	c	-	-
前橋 Maebasi	68.5	0.0	WNW	1	2	CS	b	-	觀測所	時刻	氣壓	風向	風力	氣溫	天氣			
足尾 Asio	71.3	-5.5	-	1	2	CS	b	-	STATIONS	Time	Air Pressure 700+	Wind ③ Direc.	Force	Air Temp.	Weather			
宇都宮 Utsunomiya	69.7	-3.5	-	0	3	K	bc	-	Hongkong	11	53.6	NE	4	19	overcast			
鹿島 Hukushima	68.9	-1.0	S	2	0	-	b	-	Manila	7	60.0	-	0	23	cloudy			
彦根 Hikone	68.9	6.5	-	1	2	SK	b	1	Appari	7	52.4	-	0	22	clear			
伊吹山 Ibukisan	69.8	-3.3	SE	5	10	SK	c	-	Legaspi	7	58.9	E	2	25	overcast			
藤井 Hukui	68.8	1.6	-	1	6	CS	bc	-	Iloilo	7	58.9	NE	4	24	clear			
金澤 Kanazawa	68.6	3.6	ENE	2	6	C	bc	-	Surigao	7	58.2	-	0	24	rain			
輪島 Wajima	69.1	3.2	SSW	3	3	SK	bc	-	Yap	7	57.4	ENE	2	-	cloudy			
伏木 Husiki	69.6	0.8	SSW	2	2	SK	b	-	Guam	7	57.8	E	4	-	clear			
高田 Takata	69.6	2.4	SSW	2	6	C	bc	-	Bosen	7	62.2	NE	2	23	clear			
新潟 Niigata	69.2	4.3	S	2	10	C	c	-	STATIONS	時刻	氣壓	風向	風力	氣溫	天氣			
相川 Aikawa	68.9	5.9	-	1	10	N	c	-	Hongkong	11	53.6	NE	4	19	overcast			

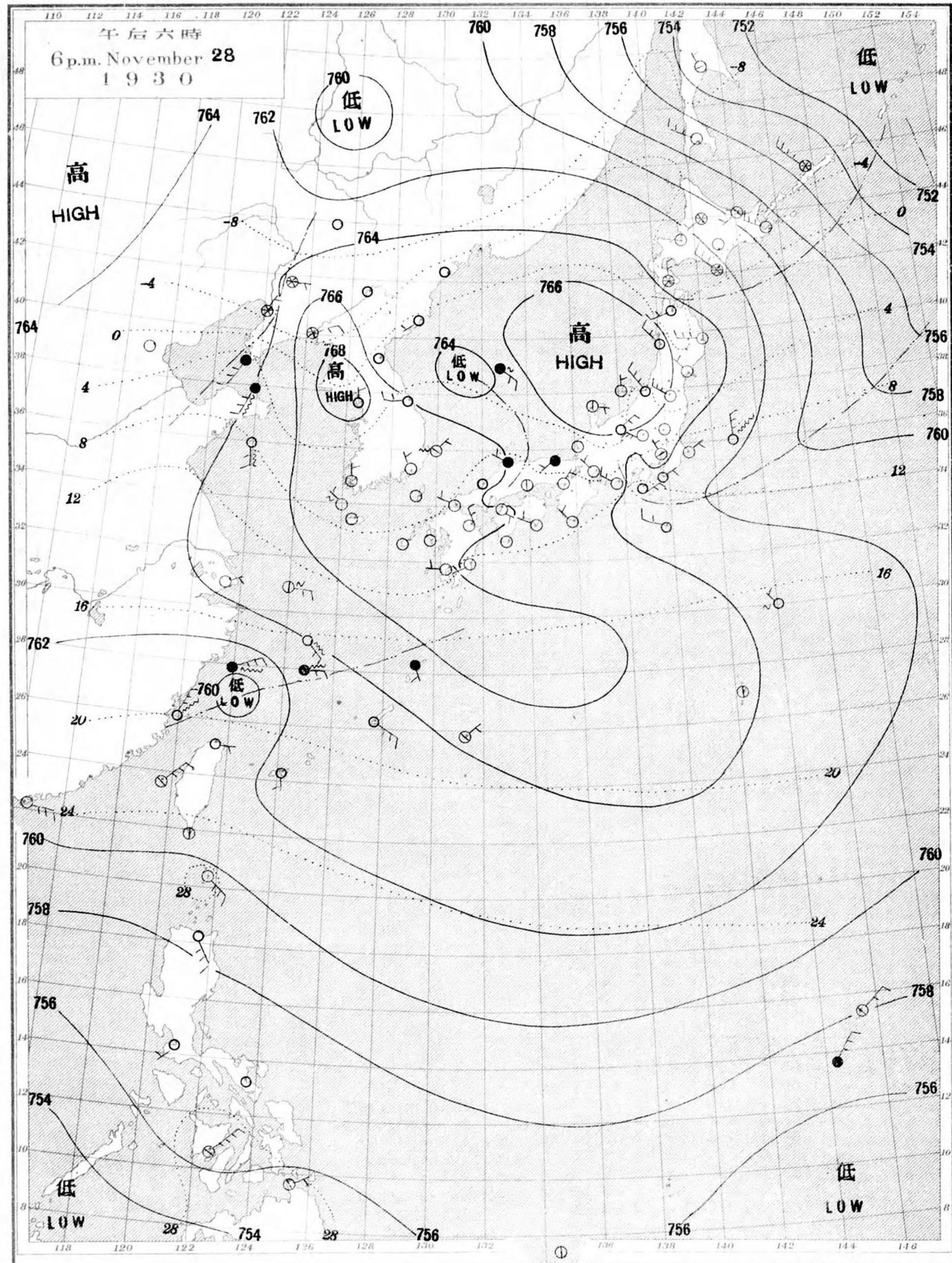
天氣 Weather 快晴 Clear 晴 Fair 曇 Cloudy 雨 Rain 雪 Snow 霧 Fog 雷雨 Thunderstorm 濃霧 Thick haze
記號 Notation b bc c r s f t

檢壹月廿五日午后六時各地觀測表
OBSERVATIONS at 6 p.m. (135° M.S.T.) November 25 1930

測候所 STATIONS	氣壓		氣溫		風向		風速		雲量		雲形		天氣		雨量 mm. (2)						
	Air Press. mm. 700+	Air Temp. °C	Wind Direc.	Vel. m/s	Amt.	Form	Weather	Precip. mm. (2)													
パラオ Palau	57.3	26.5	-	1	2	K	b	4	仁川 Zinsen	70.5	2.1	-	1	0	SK	b	-	-			
恒春 Kōsūn	64.6	22.3	NE	6	1	SK	b	-	江陵 Kōryō	68.8	3.8	WSW	2	0	SK	b	-	-			
澎湖 Hoko	66.0	19.5	NNE	11	3	SK	bc	-	元山 Gensan	68.7	2.0	-	1	0	-	b	-	-			
臺北 Taihoku	68.5	16.8	ENE	5	3	SK	c	-	城津 Zōsin	68.7	2.6	WNW	2	0	SK	b	-	-			
石加島 Isigakizima	67.1	18.1	NE	4	10	SK	c	-	雄基 Yūki	69.1	1.0	-	1	0	-	b	-	-			
那覇 Naha	67.6	16.8	NE	3	1	K	r	1	中江津 Tyūkōtin	68.9	-5.0	-	1	0	-	b	-	-			
名瀬 Naze	68.0	14.8	S	2	10	N	b	-	龍岩浦 Ryūganpo	70.4	-1.4	S	2	0	-	b	-	-			
鹿兒島 Kagosima	68.0	1.4	NW	2	0	S	b	-	大連 Dairen	70.6	1.9	NW	2	0	-	b	-	-			
宮崎 Miyazaki	68.7	9.6	-	1	0	-	b	-	營口 Yingkow	70.4	-2.3	-	0	0	-	b	-	-			
熊本 Kumamoto	69.3	7.8	-	1	1	C	b	-	奉天 Mukden	70.2	-4.5	E	2	0	-	b	-	-			
清水 Simidu	68.1	7.9	-	1	0	KC	b	-	長春 Changchun	69.2	-7.2	-	0	0	-	b	-	-			
高知 Kōchi	68.1	9.9	-	1	0	SK	b	-	天津 Tientsin	70.4	3.1	-	1	0	KC	b	-	-			
室戸 Muroto	67.8	10.3	SSW	3	4	SK	bc	-	青島 Tsingtau	71.3	4.5	S	2	10	SC	c	-	-			
和歌山 Wakayama	68.5	9.4	NE	2	8	SK	b	-	上海 Shanghai	71.6	9.4	-	0	0	CK	b	-	-			
潮岬 Simisaki	68.7	10.3	ENE	5	0	SK	b	-	濟州島 Rasazima	66.7	-	NNW	3	3	SK	bc	-	-			
大分 Ōita	68.1	7.9	-	0	1	KC	b	-	地名	午前六時 6 a.m.	正午 NOON	氣壓	風向	風力	氣溫	雨量	天氣				
松山 Matuyama	68.5	8.1	-	0	3	SK	bc	-	STATIONS	Air Pressure 700+	Wind ③ Direc.	Force	Air Temp.	Precip.	Weather						
多度津 Tadotu	68.9	8.0	ESE	2	9	KC	c	-	Hankow	71.9	NE	1	10	-	c	72.2	E	1	14	-	b
廣島 Hiroshima	68.0	8.9	-	0	8	FC	c	-	Chefoo	72.8	W	1	2	-	c	72.0	W	2	6	-	b
岡山 Okayama	6																				

天氣圖
WEATHER CHART.

THE CENTRAL METEOROLOGICAL OBSERVATORY OF JAPAN, TOKYO.



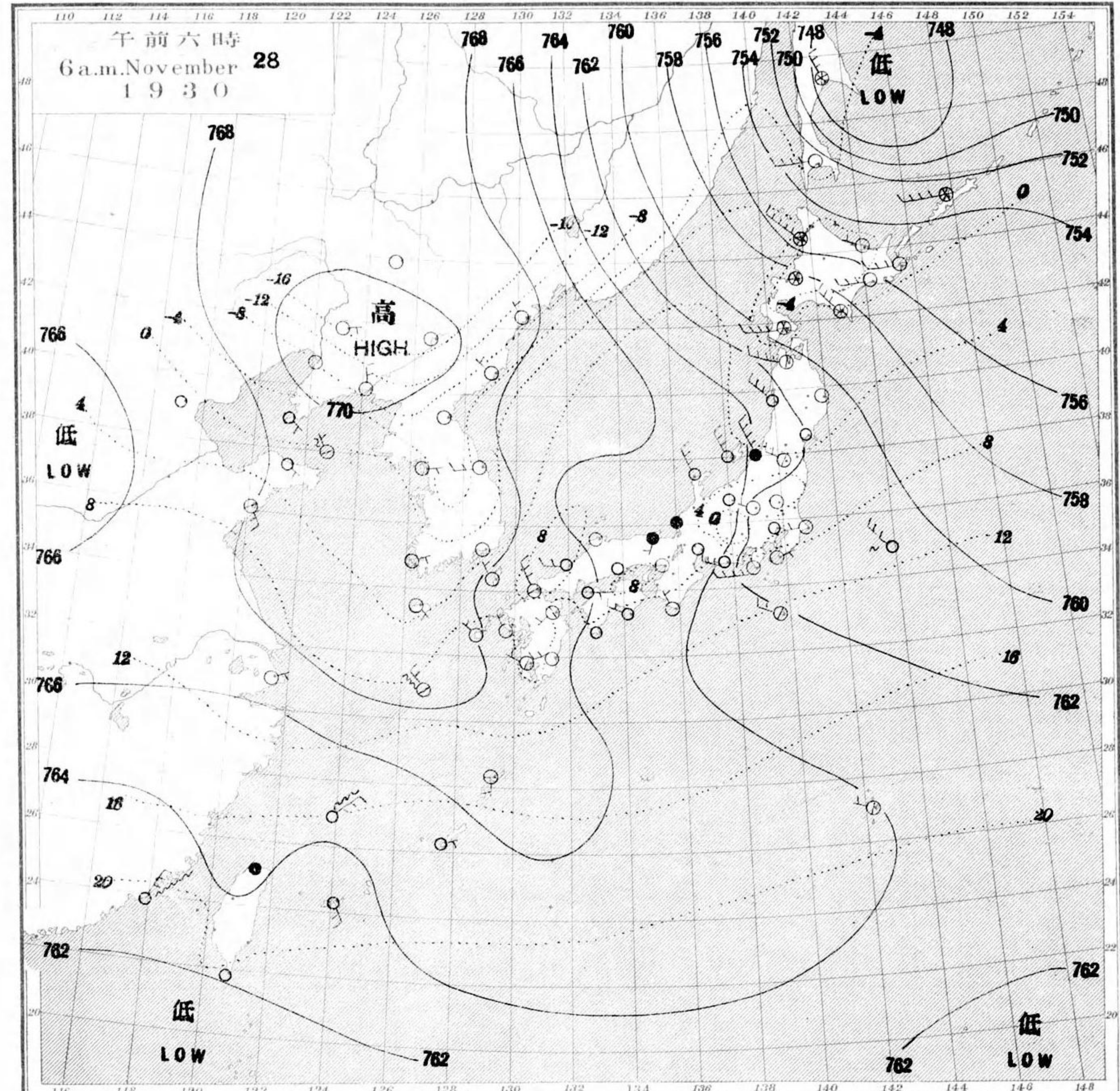
等壓線 Isobaric line	○ 快晴 Clear	⊙ 雪 Snow	軟風 Light Wind 2-4	烈風 Strong-gale 29-35 m.p.s.	颶風 Hurricane 35-40 m.p.s.
等溫線 Isothermal line	⊙ 晴 Fair	⊙ 霧 Fog	和風 Moderate Wind 4-6	15-20 m.p.s.	29-35 m.p.s.
不連續線 Discontinuity	○ 曇 Cloudy	⊙ 雷雨 Thunder	疾風 Strong Wind 6-10	20-25 "	35-40 "
	● 雨 Rain	⊙ 濃霧 Thick haze	強風 Gale 10-15	25-29 "	40 "

波ノ模様 Sea Disturbance: 無記號 Absence of symbol means dead calm; 海面平滑 Smooth; 波ノ小波 Small swell; 波ノ大波 Large swell; 波ノ高浪 High swell; 波ノ暴浪 Very high swell; 波ノ怒濤 Phenomenal swell; 方向ノ示シ Direction shows whence swell or roller comes.

明治廿七年三月七日第三種郵便物認可
昭和五年十一月廿九日發行
發行人 發行所 東京市麹町區竹下町貳番地
中央氣象臺
東京市麹町區飯田町六丁目貳拾壹番地
印刷販賣者 清華堂 山田忠義
電話九段二八四四番
定額郵便共計金五錢

天氣圖
WEATHER CHART.

THE CENTRAL METEOROLOGICAL OBSERVATORY OF JAPAN, TOKYO.



天氣圖第 三 三 二 號	天氣豫報 第一區 南乃至西ノ風 晴 第二區 北乃至東ノ風 天氣甚クナル 第三區 全 全 第四區 全 全 第五區 北乃至西ノ風 晴後曇 第六區 全 全 第七區 全 全 第八區 南乃至西ノ風 全 第九區 北乃至西ノ風 雲少雪	WEATHER FORECASTS I S-W fair II N-E changeable III N-E changeable IV N-E changeable V N-W fair, cloudy later VI N-W improving VII N-W fair VIII S-W fair IX N-W cloudy with some snow	東京豫報 TOKYO. 今晚ハ北西ノ風 天氣良シ 明日ハ北寄ノ風 初メ向天氣良キ 後次第ニ雲ヲ増ス 暴風警報 第九區 風雨強ク 〇〇 二十八日午前九時十五分警式ス
--------------	---	--	---

拾壹月廿七日午前六時各地觀測表
OBSERVATIONS at 6a.m. (135° M.S.T.) November 27 1930

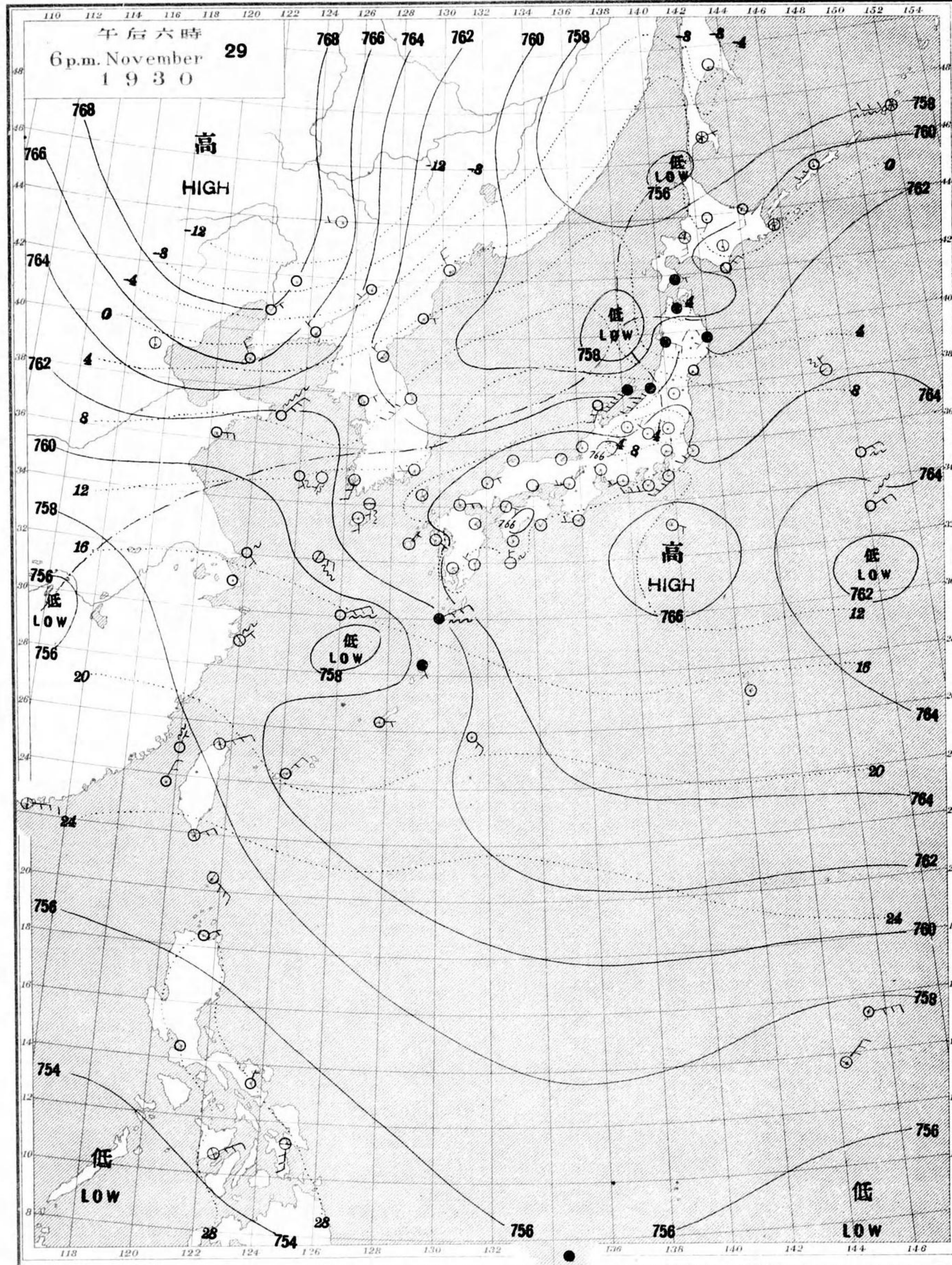
STATIONS											STATIONS										
Air Press.	Air Temp.	Wind	Clouds	Weather	Precip.	Air Press.	Air Temp.	Wind	Clouds	Weather	Precip.	Air Press.	Air Temp.	Wind	Clouds	Weather	Precip.				
mm.	°C	Dir.	Form		(1)	mm.	°C	Dir.	Form		(1)	mm.	°C	Dir.	Form		(1)				
Palau	57.1	26.4	-	1	6	K	bc	r	-	山形 Yamagata	62.4	-1.3	S	2	1	SC	b	-			
Palau	64.0	21.9	NE	3	7	N	r	-	秋田 Akita	60.4	2.6	ESE	3	10	N	r	10				
Taito	65.5	19.2	NNW	3	4	SK	bc	-	Mito	62.0	1.8	-	1	0	-	b	-				
Tainan	64.6	14.8	-	0	0	-	b	-	Onahama	61.7	3.0	NNW	3	0	S	b	-				
Hoko	65.1	20.2	RNE	7	0	SK	b	-	Isinomaki	61.1	-0.6	N	3	1	SK	b	-				
Taihoku	65.8	17.8	E	4	3	SK	bc	-	Midusawa	61.8	-2.5	-	0	2	SK	b	-				
Isigakizima	65.8	18.3	ENE	3	0	S	b	-	Morioka	61.9	-1.2	-	1	2	SK	b	-				
Naha	67.5	15.6	NNE	4	0	SK	b	-	Miyako	60.7	-0.9	W	3	1	SK	b	-				
Naze	67.7	11.8	S	3	10	SK	c	-	Aomori	59.5	1.2	-	0	8	SK	c	-				
Kagosima	68.4	4.2	NW	2	0	SK	b	1	Hakodate	58.9	3.2	-	0	10	N	r	-				
Miyazaki	67.5	7.0	-	1	0	-	b	-	Suttu	59.0	3.3	S	3	10	N	r	1				
Kumamoto	68.7	4.9	-	1	0	K	bc	-	Sapporo	58.7	2.4	ESE	3	10	SK	c	-				
Simidu	66.6	9.1	-	1	0	SK	b	-	Haboro	57.7	5.0	WNW	9	10	N	r	10				
Koti	66.5	3.2	WSW	2	1	K	b	-	Asahigawa	58.2	1.6	SSW	2	10	N	c	-				
Muroto	65.4	9.1	NW	7	0	K	b	-	Urakawa	60.4	2.6	SE	10	K	c	-					
Tokusima	66.3	7.4	-	1	1	SK	b	-	Obihiro	60.3	-5.9	-	0	4	SK	bc	-				
Wakayama	65.8	10.0	NW	2	10	SK	c	b	Abasiri	58.0	1.6	SSW	7	0	-	b	-				
Naha	64.4	10.3	N	6	0	SK	b	1	Kusiro	59.9	-4.7	RNE	2	9	SK	c	-				
Ooita	67.6	9.1	W	3	0	-	b	-	Nemuro	59.3	0.4	-	1	1	SK	b	-				
Matuyama	67.1	6.3	-	0	10	SK	c	-	Syana	59.0	-0.6	SSE	2	0	SK	b	2				
Tadotu	66.0	11.8	W	6	10	SK	c	-	Ootomari	55.4	1.8	W	8	9	SK	c	1				
Hirosima	67.0	4.2	-	1	0	SK	b	-	Sikka	55.6	-3.4	NNW	2	10	N	c	-				
Okayama	66.2	4.9	-	1	1	SK	b	-	Husan	68.0	3.2	-	1	0	-	b	-				
Kobe	65.9	7.2	N	3	1	SK	b	2	Saisyuto	69.6	10.2	NNW	4	10	SK	c	-				
Osaka	65.9	9.3	W	7	1	SK	b	-	Moppo	69.9	6.1	N	2	10	SK	c	-				
Kyoto	66.0	0.7	-	1	0	SK	b	-	Zinsen	69.3	-0.1	E	2	2	CS	b	-				
Yagi	66.3	5.1	-	1	8	K	c	-	Koryo	66.6	2.7	WSW	3	0	SK	b	-				
Tomie	68.9	10.1	NNW	4	3	SK	bc	-	Gensan	67.0	0.7	W	2	0	-	b	-				
Nagasaki	68.6	8.3	NNW	3	6	SK	bc	-	Zyosin	65.7	-2.1	NW	4	2	SK	b	-				
Saga	68.1	7.3	-	1	4	SK	bc	-	Yuki	65.9	-5.0	N	9	0	SK	b	-				
Hukuoka	68.1	5.9	-	1	4	K	bc	-	Tyukotin	68.3	-6.6	WSW	3	10	SK	c	-				
Ituhara	68.1	8.2	NNW	4	0	SK	b	-	Ryuganpo	71.1	-5.3	WNW	2	0	-	b	-				
Simonoseki	67.4	10.6	W	8	4	SK	bc	-	Dairen	72.2	-3.6	NNW	4	0	-	b	-				
Hamada	66.6	10.8	WNW	6	10	SK	c	6	Yingkow	72.6	-8.0	NE	2	0	-	b	-				
Sakai	65.6	7.7	-	0	9	SK	b	1	Mukden	72.2	-9.9	NNW	3	0	-	b	-				
Miyadu	64.6	8.3	SW	3	0	SK	b	-	Changchun	71.0	-12.0	-	0	0	-	b	-				
Ts	64.8	8.3	W	8	1	SK	b	-	Tientsin	70.4	-1.8	-	1	0	-	b	-				
Gibu	65.0	1.3	-	1	9	SK	c	-	Tsingtau	70.7	0.6	N	5	0	-	b	-				
Gibyo	65.1	1.4	WNW	2	0	-	b	-	Shanghai	69.5	7.8	-	0	9	SC	c	-				
Nagoya	65.9	6.7	SW	2	0	-	b	-	Ooagarizima	67.3	-	-	0	2	SK	b	-				
Hamamatu	63.9	6.7	SW	2	0	-	b	-	Saipan	60.2	24.4	NE	3	3	K	bc	1				
Nagaturo	62.2	12.5	W	11	0	SK	b	-	Ponape	58.6	23.9	-	0	9	C	c	26				
Numadu	62.5	3.7	ENE	2	0	-	b	-	SHIP				E Long. N Lat. Air Pressure 700+ Wind (3) Dir. Force Weather								
Yokohama	62.2	1.6	WNW	1	0	K	b	-	Kinkai Yamato	124	27	65.3	ENE	4	c	c	-				
Tokyo	62.3	0.6	-	1	0	SK	b	-	Katuragisan	128	32	66.8	NNW	4	c	c	-				
Kumagaya	61.8	6.5	-	1	0	-	b	-	Koma	130	34	69.6	WNW	3	bc	c	-				
Mera	61.7	4.7	W	4	0	SK	b	-	Hakosaki	121	27	66.1	NE	2	c	c	-				
Tyosi	61.7	4.7	W	4	0	SK	b	-	Amakusa	134	40	60.7	N	5	c	c	-				
Hatidyozima	63.1	12.7	WNW	3	10	K	c	8	Harbin	127	34	66.6	W	3	c	c	-				
Titizima	64.5	15.1	-	1	6	K	bc	-	Hawaii	148	41	61.5	SW	4	c	c	-				
Tukubasan	61.7	4.0	WNW	9	0	K	b	-	Tainan	130	30	67.1	NW	4	bc	c	-				
Takayama	65.9	0.8	-	0	10	N	r	-	Dakar	142	39	64.0	SW	2	bc	c	-				
Iida	65.1	0.2	-	0	0	SK	b	-	Havana	158	32	65.8	WSW	2	bc	c	-				
Matunoto	64.8	-0.2	-	0	3	SK	bc	-	Siragi	129	35	65.0	WNW	4	bc	c	-				
Kobu	64.6	-2.2	-	1	1	SK	b	-	觀測所				時刻 氣壓 風向 風力 氣溫 天氣								
Nagano	64.4	0.0	-	1	0	K	b	-	STATIONS				Time Air Pressure 700+ Wind (3) Dir. Force Air Temp. Weather								
Maebasi	62.0	3.5	NNW	6	0	K	b	-	Hongkong	7	65.3	E	2	20	overcast	-					
Asio	63.5	-1.3	-	1	0	-	b	-	Manila	7	59.5	-	0	24	fair	-					
Utunomiya	62.4	0.2	-	1	0	-	b	-	Appari	7	61.8	-	0	23	rain	-					
Hukushima	62.6	-2.5	-	1	1	SK	b	-	Tuguegarao	7	57.9	NNE	4	26	overcast	-					
Hikone	65.0	4.5	SE	2	10	SK	c	-	Hilo	7	58.2	NE	4	24	clear	-					
Ibukisan	65.3	-1.4	NW	3	10	S	c	-	Surigao	7	57.0	N	2	14?	overcast	-					
Hukui	64.4	6.0	SE	2	10	N	r	23	Yap	7	57.1	ENE	2	-	fair	-					
Kanazawa	63.9	7.0	-	1	10	N	c	25	Guam	7	58.0	NE	2	-	clear	-					
Wazama	63.3	8.7	SW	2	10	SK	c	7	Basco	7	62.5	NE	4	24	overcast	-					
Husiki	64.3	6.4	SW	3	10	N	r	9	觀測所				時刻 氣壓 風向 風力 氣溫 天氣								
Takata	63.1	4.6	-	1	7	SK	bc	-	STATIONS				Time Air Pressure 700+ Wind (3) Dir. Force Air Temp. Weather								
Niigata	62.0	5.5	S	6	7	N	r	7	Hongkong	7	65.3	E	2	20	overcast	-					
Aikawa	61.5	9.7	W	8	7	KN	bc	3	Manila	7	59.5	-	0	24	fair	-					

拾壹月廿六日午後六時各地觀測表
OBSERVATIONS at 6p.m. (135° M.S.T.) November 26 1930

STATIONS											STATIONS										
Air Press.	Air Temp.	Wind	Clouds	Weather	Precip.	Air Press.	Air Temp.	Wind	Clouds	Weather	Precip.	Air Press.	Air Temp.	Wind	Clouds	Weather	Precip.				
mm.	°C	Dir.	Form		(2)	mm.	°C	Dir.	Form		(2)	mm.	°C	Dir.	Form		(2)				
Palau	57.5	26.7	ENE	2	8	CS	c	-	Zinsen	68.6	5.1	WNW	5	0	SK	b	-				
Kosyun	64.2	23.0	NE	8	0	SK	b	-	Koryo	65.9	6.1	WSW	7	0	SK	b	-				
Hoko	65.0	20.9	NNE	9	2	SK	b	-	Gensan	66.2	3.3	WNW	2	0	-	b	-				
Taihoku	66.7	19.2	E	6	1	SK	b	-	Zyosin	64.4	2.0	-	1	0	SK	b	-				
Isigakizima	66.7	20.6	NE	3	10	SK	c	-	Yuki	64.0	3.1	WNW	8	0	-	b	-				
Naha	67.7	18.8	NE	3	4	SK	bc	-	Tyukotin	68.4	-3.6	WNW	2	0	SK	b	-				
Naze	67.9	16.8	S	2	1	SK	b	-	Ryuganpo	69.9	0.6	-	1	0	-	b	-				
Kagosima	68.5	10.7	NW	2	0	SK	b	-	Dairen	71.4	0.1	N	7	0	-	b	-				
Miyazaki	67.0	12.0	W	3	0	-	b	-	Mukden	71.0	-1.2	RNE	2	0	-	b	-				
Kumamoto	68.8	10.1	WNW	4	6	K	bc	-	Changchun	70.6	-9.0	-	1	0	-	b	-				
Simidu	66.7	10.2	-	1	0	SK	b	-	Tientsin	70.9	4.0	-	0	0	-	b	-				
Koti	66.1	10.9	WSW	2	0	K	b	-	Tsingtau	70.6	6.0	-	1	0	-	b	-				
Muroto	65.4	12.4	W	4	8	SK	c	-	Shanghai	70.0	11.2	NE	2	0	-	b	-				
Wakayama	65.9	11.0	-	1	8	SK	c	-	Rasazima	69.9	0.6	-	2	0	-	b	-				
Siomisaki	65.5	11.8	-	1	3	SK	bc	-	Ooagarizima	66.8	-	N	3	6	SK	bc	-				
Ooita	67.3	11.9	W	3	0	K	b	-	午前六時 6am				正午 NOON								
Matuyama	67.0	11.8	WNW	3	4	SK	bc	-	氣壓 風向 風力 氣溫 雨量 天氣				氣壓 風向 風力 氣溫 雨量 天氣								
Matuyama	67.7	12.9	WSW	9	2	SK	b	-	Air Pressure 700+ Wind Dir. Force Temp. Precip. Weather				Air Pressure 700+ Wind Dir. Force Temp. Precip. Weather								
Hirosima	66.5	11.1	WSW	2	2	SK	b	-	大坂 Osaka	65.8	11.9	SW	3	10	SK	c	-				
Okayama	65.5	10.9	WSW	2	4	SK	bc	-	Tomie	68.9	11.8	NW	3	10	SK	c	-				
Osaka	65.8	11.9	SW	3	10	SK	c	-	Nagasaki	68.9	9.5	NNW	2	10	SK	c	-				
Tomie	68.9	11.8	NW	3	10	SK	c	-	Hukuoka	68.4	10.2	W	2	10	SK	c	-				
Nagasaki	68.9	9.5	NNW	2	10	SK	c	-	Ituhara	67.6	9.2	W	5	8	SK	c	-				
Hukuoka	68.4	10.2	W	2	10	SK	c	-	Simonoseki	67.6	10.2	W	7	10	SK	c	-				
Ituhara	67.6	9.2	W	5	8	SK	c	-	Hamada	66.7	11.0	SW	7	10	SK	c	5				
Simonoseki																					

天氣圖
WEATHER CHART.

THE CENTRAL METEOROLOGICAL OBSERVATORY OF JAPAN. TOKYO.



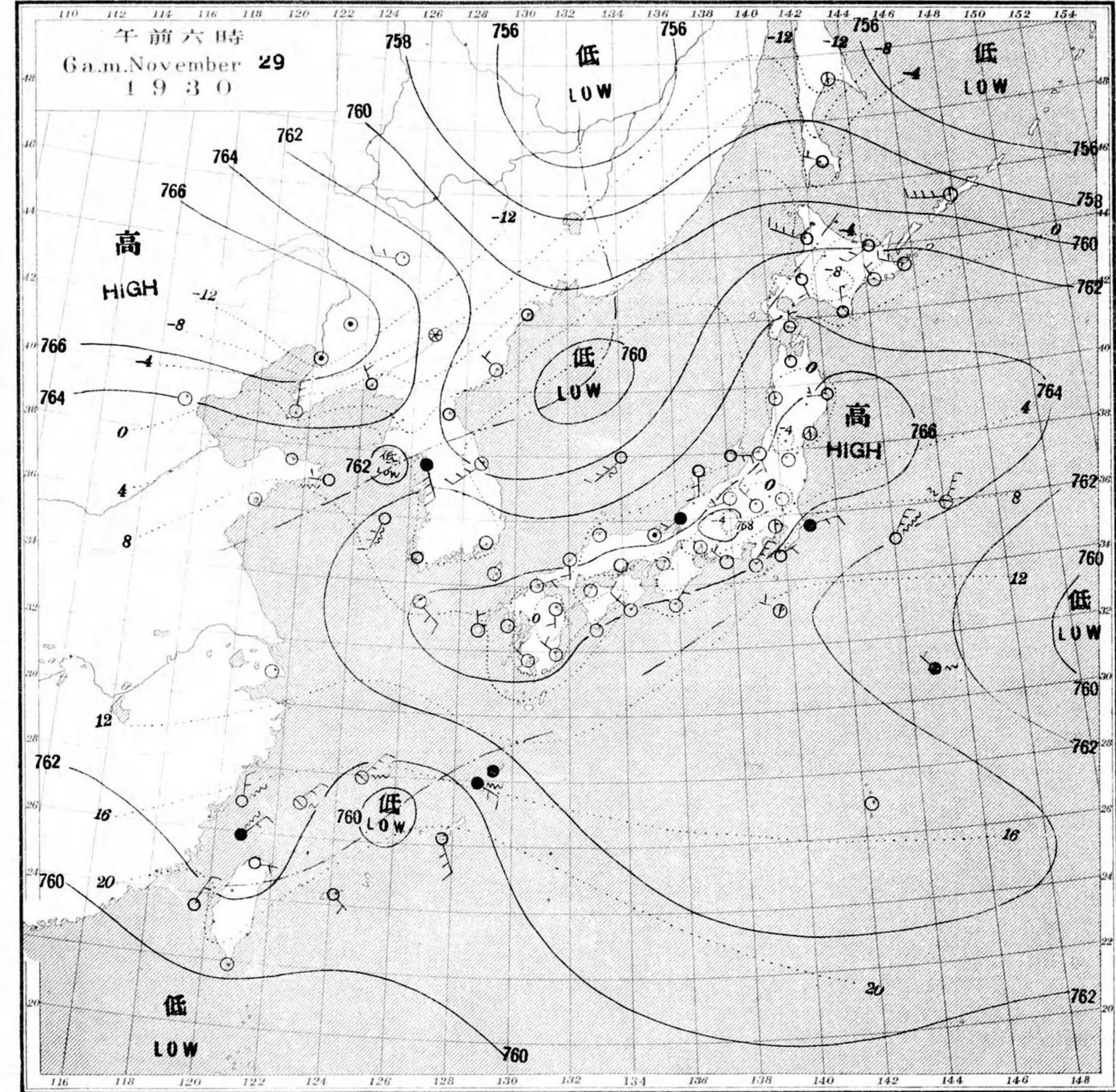
等壓線 Isobaric line	快晴 Clear	雪 Snow	軟風 Light Wind 2-4	烈風 Strong Gale 15-20 m.p.s.	颶風 Hurricane 29-35 m.p.s.
等溫線 Isothermal line	晴 Fair	霧 Fog	和風 Moderate Wind 4-6	疾風 Strong Wind 6-10	20-25
不連續線 Line of discontinuity	曇 Cloudy	雷雨 Thunder storm	強風 Gale 10-15	25-29	40 <

波模樣 Sea Disturbance; 無記號海面平滑 Absence of symbol means dead calm; 海面穏和 Smooth; 小波 Small swell; 浪少 Slight; 浪可 Moderate; 浪稍高 Rough; 浪甚高 Very high; 怒濤 Phenomenal; 方向の示すは浪の来りし方 Direction shows whence swell or roller comes

明治廿七年三月七日第三種郵便物認可
昭和五年十一月三十日發行
東京市麹町區飯田町六丁目貳拾壹番地
發行所 中央氣象臺
電話九段二八四番
印刷販賣者 清華堂 山田忠義 (定價郵稅共壹枚金五錢)

天氣圖
WEATHER CHART.

THE CENTRAL METEOROLOGICAL OBSERVATORY OF JAPAN. TOKYO.



天氣圖第 三 三 三 號	天氣豫報	WEATHER FORECASTS	氣象區域圖
第一區	南乃至西, 風 晴	IS-W fair	
第二區	北乃至東, 風 天氣變つた	IN-E changeable	
第三區	全	IN-E changeable	
第四區	北乃至西, 風 曇少雨	IN-W cloudy with some rain	
第五區	北乃至東, 風 天氣變つた	VN-E changeable	
第六區	全	VN-W changeable	
第七區	全	VIN-W changeable	
第八區	北乃至東, 風 全	VIN-E changeable	
第九區	北乃至西, 風 全	IN-W changeable	

東京豫報 TOKYO.
七六七七 高氣壓が日本に覆り、一般に晴天が本州中部、関東北陸、一部に曇り小雨が、北海道方面に曇り、勝ヶ川旭川に雪が降り、居り、低気壓は日本海西部、沖繩島、西方海上に七六〇の程度、これが本州の居り、スガガ弱イモ、附近に二つのアルプスが、黒龍江方面に、上島北部に、低気壓が、東に動く、圧力は、中華民國北部に七六六の、高気壓が、アラスカ、温度は、東部附近に、割合は、暖かい、ガスの、平均は、地方、總て、平均より、低く、九州の、大気、の、八度、程度、低く、過つて、居る。

東京豫報 TOKYO.
今晚、北寄り、風が、次第に、強くなる、明日、北東、風が、大気、の、急、急、なる、。

暴風警報
第八区、風雨強、カレン、二十八日午後、三時、十分、警戒、ス、并、八区、二十八日午後、八時、十分、警戒、ス、解、ス、

拾壹月廿八日午前六時各地觀測表
OBSERVATIONS at 6am. (135° M.S.T.) November 28/930

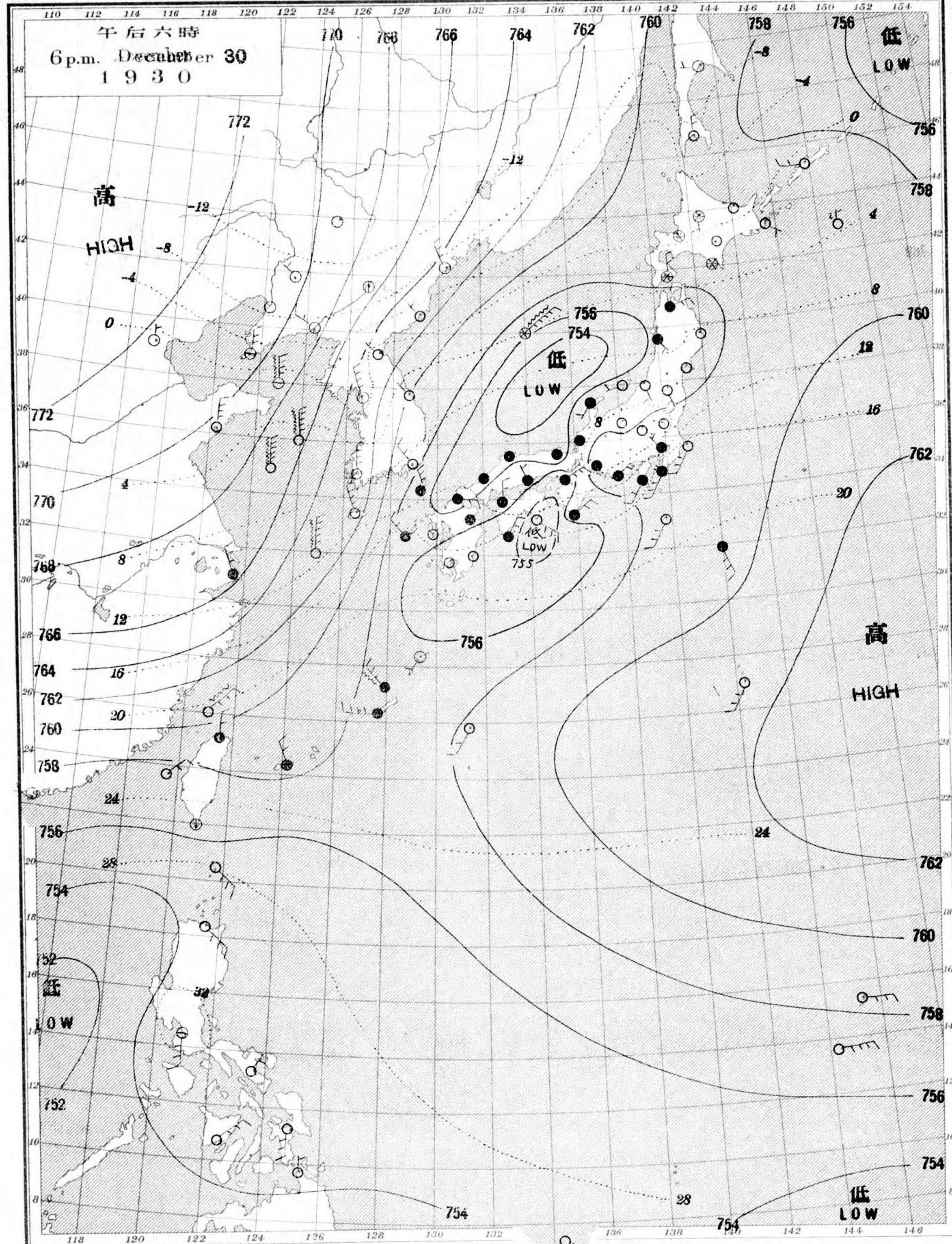
STATIONS										STATIONS									
測候所	氣壓	氣溫	風向	風速	雲量	雲形	天氣	雨量	測候所	氣壓	氣溫	風向	風速	雲量	雲形	天氣	雨量		
Air Press. mm. 760+	Air Temp. °C	Wind Direc.	Vel. m/s	Clouds Amt.	Form	Weather	Precip. mm. (1)	STATIONS	Air Press. mm. 760+	Air Temp. °C	Wind Direc.	Vel. m/s	Clouds Amt.	Form	Weather	Precip. mm. (1)			
パラオ Palau	57.1	25.8	-	0	9	C	c	19	山形 Yamagata	62.8	2.1	-	1	10	N	r	-		
恒春 Kōsyun	62.4	21.2	-	0	10	N	c	1	秋田 Akita	63.1	2.2	NW	8	10	SK	c	8		
臺南 Tainan	63.0	17.4	NNE	2	0	-	b	-	水戸 Mito	60.9	0.3	-	1	0	-	b	-		
澎湖 Hoko	63.3	21.1	NNE	6	0	SK	c	-	小名瀨 Onahama	61.2	3.9	NNW	2	8	S	c	-		
臺北 Taihoku	64.4	18.0	-	1	10	N	r	-	石巻 Isinomaki	62.0	2.6	-	1	10	SK	c	-		
石垣島 Isigakizima	63.7	23.2	SSE	5	10	S	c	-	水澤 Midusawa	61.8	1.3	NNE	5	10	S	c	1		
那覇 Naha	64.8	18.1	ENE	2	10	SK	c	-	盛岡 Morioka	61.0	0.9	WNW	8	9	S	c	-		
名瀬 Naze	66.4	14.0	S	2	7	KC	bc	-	宮古 Miyako	60.3	1.0	-	1	2	SK	b	-		
鹿兒島 Kagosima	67.3	5.7	WNW	2	4	SK	bc	-	青森 Aomori	60.8	0.3	WNW	13	3	SK	bc	5		
宮崎 Miyazaki	66.4	9.9	WSW	4	0	-	b	-	函館 Hakodate	59.9	-2.1	W	11	10	N	s	10		
熊本 Kumamoto	67.0	2.9	-	1	0	K	b	-	壽都 Suttu	59.5	-4.6	WNW	13	10	N	s	5		
清水 Simidu	65.9	11.1	-	1	10	SK	c	-	札幌 Sapporo	58.2	-5.0	-	0	10	N	s	3		
高知 Kōchi	65.3	5.2	WSW	2	4	SK	bc	-	利根 Haboro	55.7	-4.0	NW	19	10	N	s	3		
室戸 Muroto	65.1	9.6	WNW	4	9	SK	c	-	和歌山 Wakayama	56.2	-5.8	WSW	3	10	N	s	5		
徳島 Tokushima	65.7	6.5	WNW	2	10	SK	c	-	加川 Asahigawa	58.1	6.7	NW	6	10	N	s	4		
和歌山 Wakayama	65.3	5.9	-	1	10	KC	c	-	浦河 Urakawa	57.0	-4.2	NNW	3	0	SK	b	-		
潮岬 Siumisaki	64.3	10.0	KNW	3	2	SK	b	-	帯広 Obihiro	55.5	-4.1	WNW	2	2	SK	b	-		
大分 Oōita	67.1	8.3	SW	2	8	SK	bc	-	網走 Abasiri	56.6	-2.2	W	6	0	-	b	-		
大松 Matuyama	66.5	6.4	E	2	8	SK	c	-	釧路 Kusiro	55.7	-1.7	W	7	0	SK	b	-		
多度津 Tadotu	65.5	11.2	WNW	5	10	SK	c	-	根室 Nemuro	53.2	-1.1	W	13	10	N	s	6		
廣島 Hiroshima	66.5	5.5	N	2	10	N	r	-	大泊 Ootomari	52.3	-7.2	W	13	2	SK	b	9		
岡山 Okayama	65.6	1.9	-	1	9	SK	c	-	札幌 Sikkā	47.2	-7.9	NNW	9	10	N	s	5		
神戸 Kobe	65.0	8.1	NNW	6	0	KC	b	-	釜山 Husan	68.5	1.3	-	1	0	-	b	-		
大阪 Osaka	65.2	6.0	-	1	2	SK	b	-	濟州島 Saisyūtō	69.0	2.9	SE	3	0	-	b	1		
京都 Kyōto	65.2	1.9	-	0	4	SK	bc	-	小樽 Moppo	69.7	0.8	ENE	2	0	-	b	-		
八木 Yagi	65.3	5.3	-	1	7	CS	bc	-	仁川 Zinsen	70.0	-3.8	E	2	0	-	b	-		
富江 Tomie	62.2	9.6	NW	3	0	SK	b	-	江陵 Kōryō	68.7	-1.4	W	5	0	SK	b	-		
長崎 Nagasaki	67.7	3.1	NNW	3	0	SK	b	-	元山 Gensan	69.2	-5.5	-	1	0	-	b	-		
佐賀 Saga	67.5	4.6	-	0	1	SK	b	-	城津 Zōsin	68.6	-5.0	NW	2	0	SK	b	-		
福岡 Fukuoka	67.6	5.8	ESE	2	4	K	bc	-	雄基 Yūki	69.0	-8.5	NNW	2	0	-	b	-		
熊本 Kumamoto	67.3	6.6	NNW	3	0	K	b	-	中江津 Tyūkōtin	71.6	-19.0	-	0	0	-	b	-		
下関 Simonoseki	66.9	9.7	NNW	6	7	SK	bc	-	龍岩浦 Ryūganpo	70.2	-9.1	N	5	0	-	b	-		
濱田 Hamada	66.4	10.0	W	4	9	SK	c	1	大連 Dairen	69.7	-2.0	SE	3	10	SC	c	-		
境 Sakai	65.1	5.0	-	0	2	SK	b	-	營口 Yingkow	70.0	-8.0	-	1	0	-	b	-		
宮津 Miyadu	64.5	6.1	SSW	3	10	N	r	1	奉天 Mukden	70.6	-16.0	E	3	0	-	b	-		
津 Tsu	63.9	4.8	NW	2	10	SK	c	-	長春 Changchun	69.8	-17.9	-	0	0	-	b	-		
岐阜 Gifu	64.1	5.5	-	1	10	SK	c	-	天津 Tientsin	66.7	0.4	-	1	10	SC	c	-		
名古屋 Nagoya	63.1	9.4	WNW	6	8	C	c	-	青島 Tsingtau	68.0	7.7	SSE	5	4	SK	bc	-		
長津島 Nagaturo	61.9	11.6	W	11	1	SK	b	-	上海 Shanghai	67.3	10.8	ENE	2	0	SK	b	-		
沼津 Numadu	61.4	3.4	ENE	3	4	CK	bc	-	大東島 Ooagarizima	66.1	-	-	0	1	SK	bc	-		
横濱 Yokohama	61.3	5.9	-	0	6	CK	bc	-	台北 Saipan	59.6	25.3	NE	4	3	K	bc	-		
東京 Tōkyō	61.4	1.9	-	0	9	KC	c	-	台北 Penape	57.9	25.5	-	1	4	CS	bc	4		
熊谷 Kumagaya	61.6	2.7	NNW	2	1	CK	b	-	船名	東經	北緯	氣壓	風向	風力	天氣				
布良 Mera	61.1	8.1	ENE	2	0	CS	b	-	SHIP.	E Long.	N Lat.	Air Pressure 760+	Wind (3) Direc.	Force	Weather				
鏡子 Tyōsi	60.3	5.0	W	2	0	CS	b	-	Burma	m. 119	25	60.5	NNE	4	bc				
八丈島 Hatidōyōzima	63.2	12.7	WNW	4	4	K	bc	-	Hakozaki	m. 117	22	63.0	E	4	c				
父島 Titizima	64.1	13.9	WNW	2	3	SK	bc	-	Harbin	m. 123	38	65.8	NNW	1	bc				
筑波山 Tukubasan	61.7	4.5	WNW	7	2	C	b	-	Mizuho	m. 127	31	68.1	NW	3	bc				
高山 Takayama	65.1	2.8	-	1	10	N	r	1	Koma	m. 129	35	69.6	NNW	3	bc				
飯田 Iida	64.8	-0.6	-	0	0	-	b	-	haguro	m. 130	35	66.8	NNW	4	c				
松本 Matsumoto	65.0	-1.5	-	0	10	S	f	-	Kinkai Yamato	m. 127	31	64.0	N	3	bc				
長野 Nagano	64.2	1.0	-	1	9	N	c	-	Nan'yō	m. 132	35	64.8	NW	3	c				
甲府 Kōfu	63.4	-1.4	-	0	0	SK	b	-	Amakusa	m. 136	36	61.0	NE	5	bc				
前橋 Maebasi	61.0	2.8	WNW	2	0	SK	b	-	Dakar	m. 139	35	61.2	NNE	2	bc				
足尾 Asio	62.3	2.6	-	0	0	-	b	-	Wales	m. 144	35	60.7	NW	4	c				
宇都宮 Utsunomiya	61.8	-1.3	-	0	0	K	b	-	觀測所	時刻	氣壓	風向	風力	氣溫	天氣				
新潟 Niigata	62.2	5.2	WNW	4	7	N	bc	-	STATIONS	Time	Air Pressure 760+	Wind (3) Direc.	Force	Air Temp.	Weather				
相川 Aikawa	64.5	5.5	SW	2	10	SC	c	-	Hongkong	7	62.8	-	0	21	overcast				
伊吹山 Ibukisan	65.0	-2.1	NW	8	10	N	s	2	Manila	7	58.5	-	0	24	overcast				
福井 Fukui	64.4	5.9	-	1	10	N	r	29	Appari	7	60.7	S	2	22	overcast				
金澤 Kanazawa	64.2	6.3	E	3	10	N	c	36	Legaspi	7	57.8	ENE	6	25	overcast				
輪島 Wajima	65.5	6.3	NNW	6	10	N	c	8	Iloilo	7	57.4	N	4	25	overcast				
伏木 Fushiki	65.3	6.2	WNW	2	10	SK	c	21	Surigao	7	56.5	-	0	24	overcast				
高田 Takata	63.9	6.3	NNW	14	10	N	r	5	Yap	7	56.8	WNW	4	-	clear				
新潟 Niigata	63.9	6.3	NNW	14	10	N	r	5	Guam	7	57.4	NE	2	-	clear				
相川 Aikawa	64.5	5.5	NNW	9	10	N	c	8	Basco	7	61.2	E	4	24	cloudy				

天氣 Weather 晴 Clear 晴 Fair 曇 Cloudy 雨 Rain 雪 Snow 霧 Fog 雷雨 Thunderstorm 濃煙霧 Thick haze
記號 Notation b bc c r s f t h

拾壹月廿七日午后六時各地觀測表
OBSERVATIONS at 6p.m. (135° M.S.T.) November 27/930

STATIONS										STATIONS										
測候所	氣壓	氣溫	風向	風速	雲量	雲形	天氣	雨量	測候所	氣壓	氣溫	風向	風速	雲量	雲形	天氣	雨量			
Air Press. mm. 760+	Air Temp. °C	Wind Direc.	Vel. m/s	Clouds Amt.	Form	Weather	Precip. mm. (2)	STATIONS	Air Press. mm. 760+	Air Temp. °C	Wind Direc.	Vel. m/s	Clouds Amt.	Form	Weather	Precip. mm. (2)				
パラオ Palau	56.9	25.0	-	1	10	KN	t	18	仁川 Zinsen	69.4	1.5	NW	10	0	-	b	-			
恒春 Kōsyun	63.3	22.8	ENE	2	10	N	c	-	江陵 Kōryō	65.5	5.0	WSW	2	1	SK	b	-			
澎湖 Hōko	64.0	21.3	NNE	6	10	SC	c	-	元山 Gensan	66.8	1.5	W	4	0	-	b	-			
臺北 Taihoku	64.3	22.2	E	3	3	SK	c	-	城津 Zōsin	66.5	0.4	KNW	7	0	SK	b	-			
石垣島 Isigakizima	64.7	23.2	SE	3	10	SK	c	-	雄基 Yūki	66.8	-4.9	NNW	9	0	SK	b	-			
那覇 Naha	66.2	18.5	NE	3	0	K	b	-	中江津 Tyūkōtin	70.4	-8.9	NW	3	0	-	b	-			
名瀬 Naze	66.7	16.5	-	1	3	CK	bc	-	龍岩浦 Ryūganpo	71.2	-3.7	W	3	0	SC	b	-			
鹿兒島 Kagosima	67.5	11.1	W	2	1	CK	b	-	大連 Dairen	72.8	-1.4	N	5	10	SC	c	-			
宮崎 Miyazaki	66.6	11.8	W	4	0	-	b	-	營口 Yingkow	72.9	-5.7	-	1	0	-	b	-			
熊本 Kumamoto	67.8	10.1	WNW	3	4	SK	bc	-	奉天 Mukden	73.1	-9.3	E	2	0	-	b	-			
清水 Simidu	66.0	8.9	-	1	0	-	b	-	長春 Changchun	71.9	-13.5	-	0	0	-	b	-			
高知 Kōchi	65.7	10.6	W	2	0	K	b	-	天津 Tientsin	69.8	4.4	-	1	0	KC	b	-			
室戸 Muroto	64.9	12.8	WNW	5	0	K	b	-	青島 Tsingtau	69.6	6.3	E	4	0	-	b	-			
和歌山 Wakayama	64.5	10.6	-	1	0	SK	b	-	上海 Shanghai	67.9	13.4	-	0	10	SK	c	-			
潮岬 Siumisaki	64.5	11.6	NNW	6	0	SK	b	-	石島 Rasazima	65.0	-	NNE	3	1	SK	b	-			
大分 Oōita	66.9	11.3	SW	2	0	-	b	-	地名	午前六時 6am.	正午 NOON									
松山 Matuyama	66.1	12.0	WNW	2	3	SK	c	-	氣壓	風向	風力	氣溫	雨量	天氣	氣壓	風向	風力	氣溫	雨量	天氣
多度津 Tadotu	65.4	12.9	WSW	5	10	SK	c	-	Air Pressure 760+	Wind Direc.	Force	Temp.	Precip.	Weather	Air Pressure 760+	Wind Direc.	Force	Temp.	Precip.	Weather
廣島 Hiroshima	66.1	9.8	-	0	0	-	b	-	STATIONS											
岡山 Okayama	65.4	10.6	-	1	0	-	b	-	漢口 Hankow	68.3	E 2	12	-	c	68.9	NE 4	16	-	b	
大津 Oosaka	64.6	12.3	W	4	0	SK	b	-	芝罘 Chefoo	71.2	-	0	2	-	b	71.0	E 1	6	-	c
富江 Tomie	68.1	11.4	NNW	2	10	SK	c	-	船名	東經	北緯	氣壓	風向	風力	天氣					

天氣圖
WEATHER CHART.
THE CENTRAL METEOROLOGICAL OBSERVATORY OF JAPAN, TOKYO.



午後六時
6 p.m. December 30
1930

等壓線 Isobaric line
等溫線 Isothermal line
不連續線 Line of discontinuity

快晴 Clear
晴 Fair
曇 Cloudy
雨 Rain
雪 Snow
霧 Fog
雷雨 Thunder storm
濃霧 Thick haze

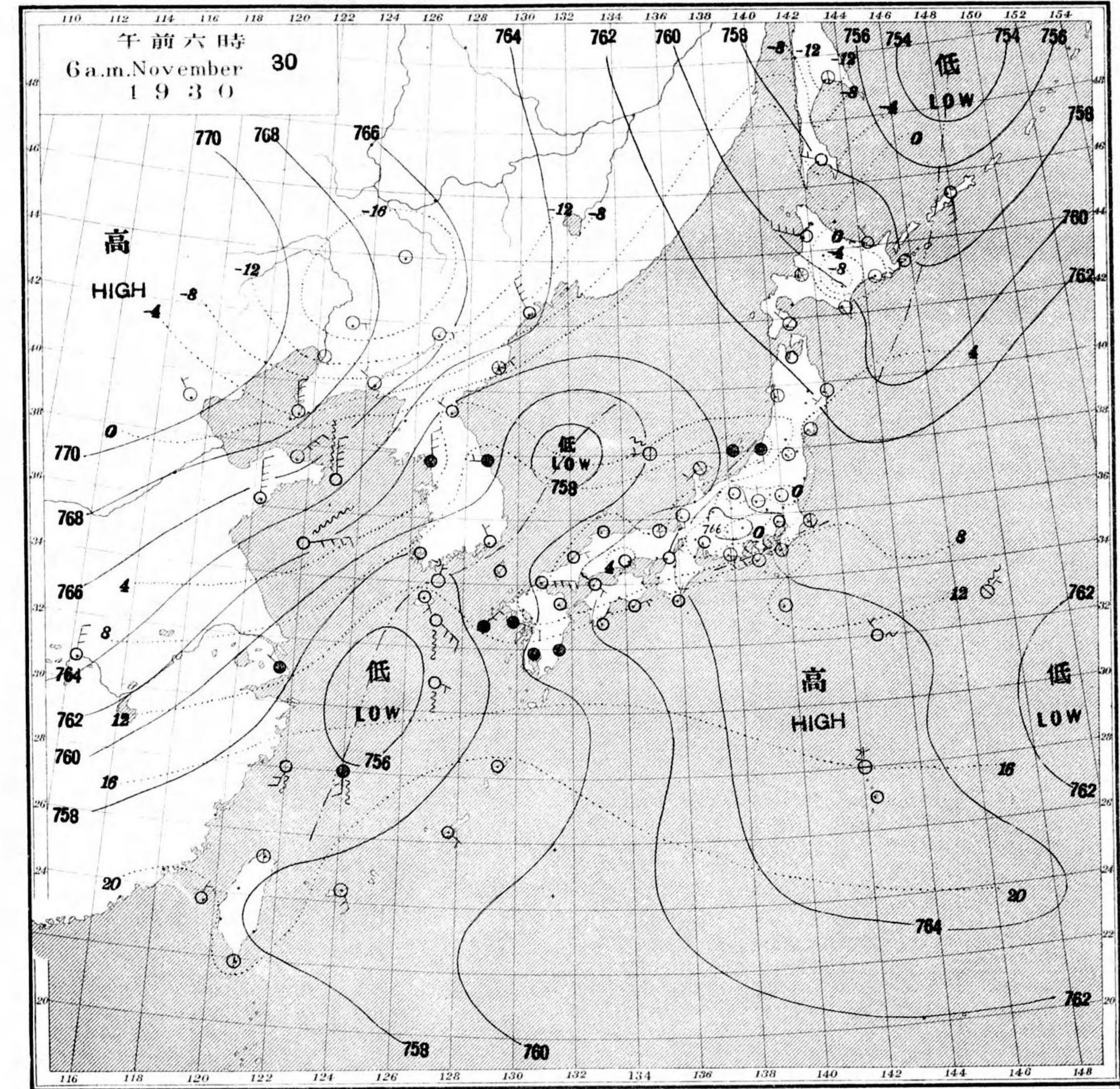
軟風 Light Wind 2-4
和風 Moderate Wind 4-6
疾風 Strong Wind 6-10
強風 Gale 10-15

烈風 Strong Gale 15-20 m.p.s.
颶風 Hurricane 20-25 m.p.s.
25-29 m.p.s.
29-35 m.p.s.
35-40
40 <

波模樣 Sea Disturbance: 無記號 海面平滑 Absence of symbol means ideal calm. 海面穏和 Smooth. 波初起 Slight swell. 波可聞可 Moderate. 浪稍高 Rough. 浪甚高 Very high. 怒濤 Phenomenal. 方向 吹來方向 Direction shows whence swell or roller comes.

明治廿七年三月七日第三種郵便物認可
昭和五年十二月一日發行
發行人 發行所 東京市麹町區竹下町貳番地 中央氣象臺
東京市麹町區飯田町六丁目貳拾壹番地 印刷販賣者 清華堂 山田忠義 (定價郵稅共壹圓五錢) 電話九段一八四四番

天氣圖
WEATHER CHART.
THE CENTRAL METEOROLOGICAL OBSERVATORY OF JAPAN, TOKYO.



午前六時
6 a.m. November 30
1930

天氣豫報		WEATHER FORECASTS	
第一區 北乃至西ノ風	曇少雨	I-N-W	cloudy with some rain
第二區 全	天氣良ナル	II-N-W	improving
第三區 全	全	III-N-W	improving
第四區 全	曇少雨	IV-N-W	cloudy with some rain
第五區 北乃至東ノ風	雨后天氣良ナル	V-N-E	rainy, improving later
第六區 全	天氣惡ナル	VI-N-E	changeable
第七區 全	全	VII-N-E	changeable
第八區 全	全	VIII-N-E	changeable
第九區 北乃至西ノ風	曇少雨	IX-N-W	cloudy with some snow

東京豫報 TOKYO.
*續キレカ多分此際降るト今晚カ明日カケテ 天氣ハ 悪クナリマセカ。中華民國北部ニ七七一ニ、高氣壓ガツ。氣壓ハ升ツテ居ルマセカ。
今晚ハ北東ノ風 雲後雨
明日ハ北東ノ風 雨後止ム

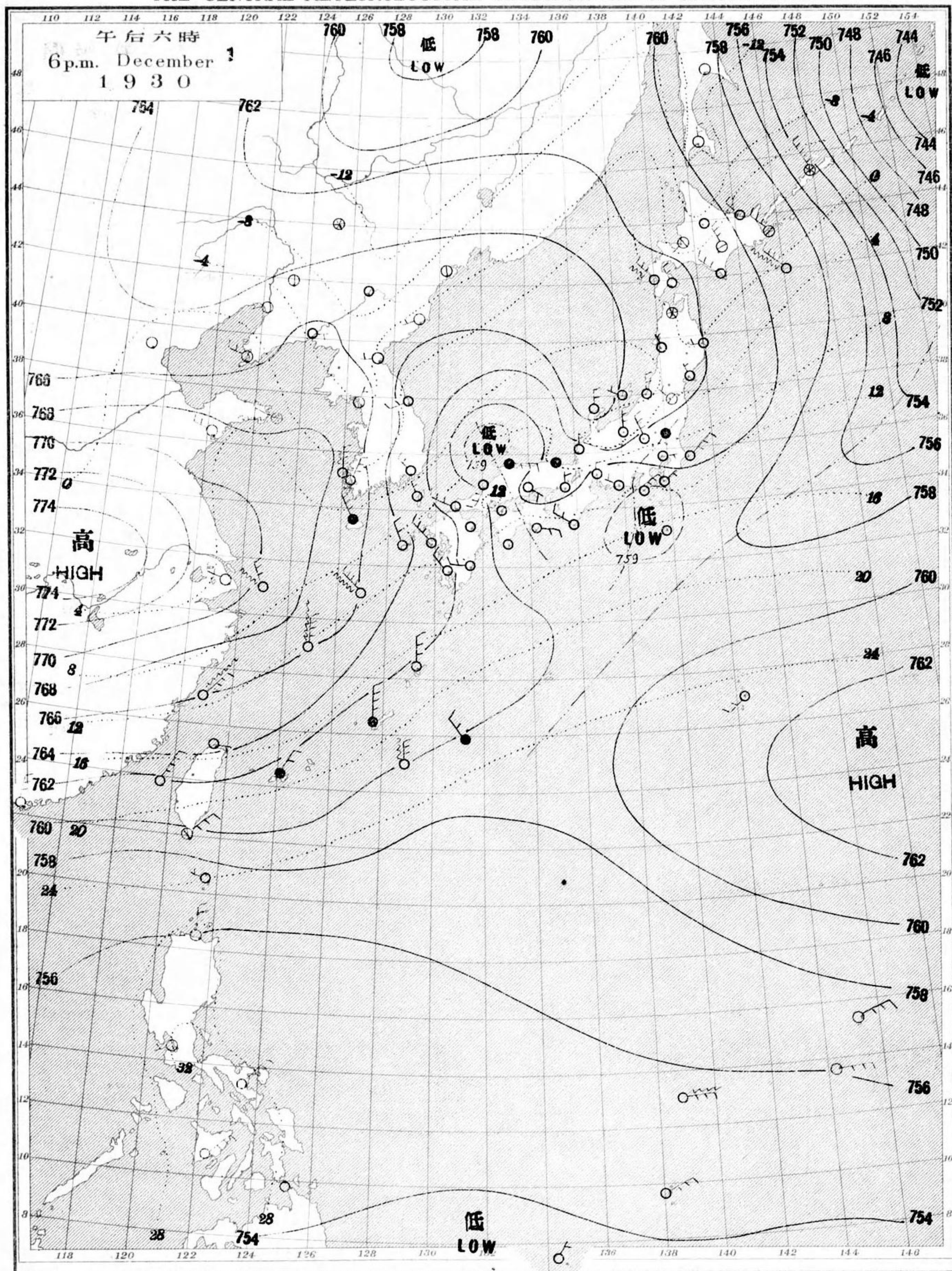
暴風警報
第六七區 風雨強ルベシニ十九日午後八時ニ十五分警戒人。
第六七區 三十日午前九時十五分警戒ヲ解除ス。

拾壹月廿九日午前六時各地觀測表
OBSERVATIONS at 6 a.m. (135° M.S.T.) [November 29] 1930

測候所 STATIONS	氣壓 Air Press. mm. 700+	氣溫 Air Temp. °C	風向		風速		雲量	雲形	天氣	雨量 Precip. mm. (1)	測候所 STATIONS	氣壓 Air Press. mm. 700+	氣溫 Air Temp. °C	風向		風速		雲量	雲形	天氣	雨量 Precip. mm. (1)
			Dir.	Vel.	Dir.	Vel.								Dir.	Vel.	Dir.	Vel.				
パラオ Palau	58.7	25.6	-	1	10	KN	r	7			山形 Yamagata	66.7	-4.0	-	0	0	-	b	-		
恒春 Kōsyun	60.6	20.2	-	0	0	-	b	-			秋田 Akita	65.5	-0.7	-	1	0	-	b	-		
臺東 Taitō	61.4	20.2	NW	3	6	SK	bc	-			水戸 Mito	66.2	2.0	-	1	2	KC	b	-		
臺南 Tainan	60.9	18.4	-	1	10	SK	c	-			小樽 Onahama	66.6	3.2	NW	2	1	S	b	-		
澎湖 Hōko	61.2	21.3	NNE	5	10	SK	c	-			石巻 Isinomaki	66.4	-1.0	-	1	4	SK	bc	-		
臺北 Taihoku	62.1	19.9	E	2	10	SK	c	-			水澤 Midusawa	66.3	-2.5	-	1	0	SK	b	-		
石垣島 Isigakizima	61.4	22.3	SE	3	10	S	c	-			盛岡 Morioka	65.9	-1.8	-	1	2	SK	b	-		
那覇 Naha	61.7	22.2	SSE	7	10	SK	c	-	2		宮古 Miyako	66.3	-2.7	W	2	10	SK	c	-		
名瀨 Naze	63.9	15.4	-	1	10	N	r	3			青森 Aomori	64.8	1.0	-	1	10	SK	c	-	4	
鹿兒島 Kagosima	63.2	0.5	NW	2	0	-	b	-			函館 Hakodate	64.9	-1.4	N	2	10	SK	c	-	4	
宮崎 Miyazaki	66.1	2.2	NW	2	0	-	b	-			壽都 Suttu	63.4	-0.3	WNW	4	6	SK	bc	-	4	
熊本 Kumamoto	67.2	0.4	N	2	0	-	b	-			札幌 Sapporo	63.2	-2.8	SSE	3	9	N	c	-		
清水 Simidu	66.0	4.2	-	1	0	-	b	-			札幌 Haboro	61.5	-0.7	WNW	13	10	N	c	-	3	
高知 Kōchi	66.6	2.4	W	2	0	C	b	-			旭川 Asahigawa	62.1	-4.1	S	4	10	N	s	-	4	
徳島 Tokushima	66.0	5.2	NW	5	1	SK	b	-			浦河 Urakawa	63.8	-1.5	N	4	10	SK	c	-	1	
和歌山 Wakayama	66.7	9.3	NW	3	1	SK	b	-			浦島 Obihiro	63.3	-8.9	-	1	6	SK	bc	-	-	
徳島 Tokushima	66.7	5.2	NW	3	1	SK	b	-			網走 Abasiri	61.9	-5.1	SW	4	8	SK	c	-	1	
和歌山 Wakayama	66.2	3.1	NNE	2	1	SK	b	-			網走 Abasiri	63.5	-11.2	NNW	3	0	SK	b	-	-	
潮岬 Siomisaki	65.2	7.8	NNE	3	0	SK	b	-			網走 Abasiri	63.1	-2.2	WNW	5	0	SK	b	-	-	
大分 Oita	67.3	-0.3	S	3	0	-	b	-			網走 Abasiri	59.9	-1.3	W	11	4	SK	bc	-	3	
松山 Matuyama	66.3	4.0	-	1	0	-	b	-			大泊 Ootomari	59.1	-5.7	WNW	3	10	SK	c	-	-	
多度津 Tadotsu	66.6	4.3	SSE	2	3	K	bc	-			敷香 Sikka	56.9	-13.0	-	0	3	SK	bc	-	-	
長門 Nagatomo	67.1	1.2	N	2	0	-	b	-			敷山 Husan	65.6	3.7	-	1	0	-	b	-	-	
長門 Nagatomo	66.7	1.2	-	1	0	-	b	-			津州津 Saisyūtō	66.0	5.4	SE	4	3	SC	bc	-	-	
神戸 Kōbe	66.5	4.4	NE	2	3	SK	bc	-			津州津 Saisyūtō	65.8	4.0	-	1	8	SK	c	-	-	
大阪 Ōsaka	66.5	3.2	-	1	0	-	b	-			本浦 Moppo	63.5	3.1	SSE	10	10	N	r	-	-	
京都 Kyōto	67.3	0.0	-	0	0	-	b	-			仁川 Zinsen	62.0	7.6	SW	9	3	SK	bc	-	-	
八木 Yagi	67.1	0.4	-	1	0	-	b	-			江陵 Kōryō	61.9	1.9	-	1	10	SC	c	-	-	
富江 Tomie	66.2	8.4	N	2	0	-	b	-			元山 Gensan	61.0	-2.2	NW	2	0	SK	b	-	-	
長崎 Nagasaki	66.4	5.1	-	1	0	-	b	-			威津 Zyōsin	61.1	-3.3	-	1	10	SC	c	-	-	
佐賀 Saga	66.4	1.2	-	1	0	-	b	-			雄基 Yūki	61.1	-3.3	-	1	10	SC	c	-	-	
福岡 Fukuoka	66.9	1.9	S	3	0	-	b	-			中津津 Tyūkotin	63.0	-8.0	-	0	10	N	s	-	3	
福岡 Fukuoka	66.9	1.9	S	3	0	-	b	-			龍岩津 Ryūganpo	64.9	-3.6	NNW	3	10	N	c	-	4	
福岡 Fukuoka	66.9	1.9	S	3	0	-	b	-			龍岩津 Ryūganpo	65.1	-0.7	N	7	0	-	b	-	3	
福岡 Fukuoka	66.9	1.9	S	3	0	-	b	-			大連 Dairen	66.5	-12.6	-	1	10	S	f	-	5	
福岡 Fukuoka	66.9	1.9	S	3	0	-	b	-			營口 Yingkow	66.2	-15.1	-	1	6	S	f	-	4	
福岡 Fukuoka	66.9	1.9	S	3	0	-	b	-			奉天 Mukden	63.6	-14.0	W	4	0	-	b	-	-	
福岡 Fukuoka	66.9	1.9	S	3	0	-	b	-			長春 Changchun	64.0	-0.3	-	1	0	-	b	-	-	
福岡 Fukuoka	66.9	1.9	S	3	0	-	b	-			天津 Tientsin	63.1	9.3	-	1	0	-	b	-	-	
福岡 Fukuoka	66.9	1.9	S	3	0	-	b	-			青島 Tsingtau	63.3	11.2	-	0	0	-	b	-	-	
福岡 Fukuoka	66.9	1.9	S	3	0	-	b	-			上海 Shanghai	63.3	11.2	-	0	0	-	b	-	-	
福岡 Fukuoka	66.9	1.9	S	3	0	-	b	-			上海 Shanghai	63.3	11.2	-	0	0	-	b	-	-	
福岡 Fukuoka	66.9	1.9	S	3	0	-	b	-			上海 Shanghai	63.3	11.2	-	0	0	-	b	-	-	
福岡 Fukuoka	66.9	1.9	S	3	0	-	b	-			上海 Shanghai	63.3	11.2	-	0	0	-	b	-	-	
福岡 Fukuoka	66.9	1.9	S	3	0	-	b	-			上海 Shanghai	63.3	11.2	-	0	0	-	b	-	-	
福岡 Fukuoka	66.9	1.9	S	3	0	-	b	-			上海 Shanghai	63.3	11.2	-	0	0	-	b	-	-	
福岡 Fukuoka	66.9	1.9	S	3	0	-	b	-			上海 Shanghai	63.3	11.2	-	0	0	-	b	-	-	
福岡 Fukuoka	66.9	1.9	S	3	0	-	b	-			上海 Shanghai	63.3	11.2	-	0	0	-	b	-	-	
福岡 Fukuoka	66.9	1.9	S	3	0	-	b	-			上海 Shanghai	63.3	11.2	-	0	0	-	b	-	-	
福岡 Fukuoka	66.9	1.9	S	3	0	-	b	-			上海 Shanghai	63.3	11.2	-	0	0	-	b	-	-	
福岡 Fukuoka	66.9	1.9	S	3	0	-	b	-			上海 Shanghai	63.3	11.2	-	0	0	-	b	-	-	
福岡 Fukuoka	66.9	1.9	S	3	0	-	b	-			上海 Shanghai	63.3	11.2	-	0	0	-	b	-	-	
福岡 Fukuoka	66.9	1.9	S	3	0	-	b	-			上海 Shanghai	63.3	11.2	-	0	0	-	b	-	-	
福岡 Fukuoka	66.9	1.9	S	3	0	-	b	-			上海 Shanghai	63.3	11.2	-	0	0	-	b	-	-	
福岡 Fukuoka	66.9	1.9	S	3	0	-	b	-			上海 Shanghai	63.3	11.2	-	0	0	-	b	-	-	
福岡 Fukuoka	66.9	1.9	S	3	0	-	b	-			上海 Shanghai	63.3	11.2	-	0	0	-	b	-	-	
福岡 Fukuoka	66.9	1.9	S	3	0	-	b	-			上海 Shanghai	63.3	11.2	-	0	0	-	b	-	-	
福岡 Fukuoka	66.9	1.9	S	3	0	-	b	-			上海 Shanghai	63.3	11.2	-	0	0	-	b	-	-	
福岡 Fukuoka	66.9	1.9	S	3	0	-	b	-			上海 Shanghai	63.3	11.2	-	0	0	-	b	-	-	
福岡 Fukuoka	66.9	1.9	S	3	0	-	b	-			上海 Shanghai	63.3	11.2	-	0	0	-	b	-	-	
福岡 Fukuoka	66.9	1.9	S	3	0	-	b	-			上海 Shanghai	63.3	11.2	-	0	0	-	b	-	-	
福岡 Fukuoka	66.9	1.9	S	3	0	-	b	-			上海 Shanghai	63.3	11.2	-	0	0	-	b	-	-	
福岡 Fukuoka	66.9	1.9	S	3	0	-	b	-			上海 Shanghai	63.3	11.2	-	0	0	-	b	-	-	
福岡 Fukuoka	66.9	1.9	S	3	0	-	b	-			上海 Shanghai	63.3	11.2	-	0	0	-	b	-	-	
福岡 Fukuoka	66.9	1.9	S	3	0	-	b	-			上海 Shanghai	63.3	11.2	-	0	0	-	b	-	-	
福岡 Fukuoka	66.9	1.9	S	3	0	-	b	-			上海 Shanghai	63.3	11.2	-	0	0	-	b	-	-	
福岡 Fukuoka	66.9	1.9	S	3	0	-	b	-			上海 Shanghai	63.3	11.2	-	0	0	-	b	-	-	
福岡 Fukuoka	66.9	1.9	S	3	0	-	b	-			上海 Shanghai	63.3	11.2	-	0	0	-	b	-	-	
福岡 Fukuoka	66.9	1.9	S	3	0	-	b	-			上海 Shanghai	63.3	11.2	-	0	0	-	b	-	-	
福岡 Fukuoka	66.9	1.9	S	3	0	-	b	-			上海 Shanghai	63.3	11.2	-	0	0	-	b	-	-	
福岡 Fukuoka	66.9	1.9	S	3	0	-	b	-			上海 Shanghai	63.3	11.2	-	0	0	-	b	-	-	
福岡 Fukuoka	66.9	1.9	S	3	0	-	b	-			上海 Shanghai	63.3	11.2	-	0	0	-	b	-	-	
福岡 Fukuoka	66.9	1.9	S	3	0	-	b	-			上海 Shanghai	63.3	11.2	-	0	0	-	b	-	-	
福岡 Fukuoka	66.9	1.9	S	3	0	-	b	-			上海 Shanghai	63.3	11.2	-	0	0	-	b	-	-	
福岡 Fukuoka	66.9	1.9	S	3	0	-	b	-			上海 Shanghai	63.3	11.2	-	0	0	-	b	-	-	
福岡 Fukuoka	66.9	1.9	S	3	0	-	b	-			上海 Shanghai	63.3	11.2	-	0	0	-	b	-	-	
福岡 Fukuoka	66.9	1.9	S	3	0	-	b	-			上海 Shanghai	63.3	11.2	-	0	0	-	b	-	-	
福岡 Fukuoka	66.9	1.9	S	3	0	-	b	-			上海 Shanghai	63.3	11.2	-	0	0	-	b	-	-	
福岡 Fukuoka	66.9	1.9	S	3	0	-	b	-			上海 Shanghai	63.3	11.2	-	0	0	-	b	-	-	
福岡 Fukuoka	66.9	1.9	S	3	0	-	b	-			上海 Shanghai	63.3	11.2	-	0	0	-	b	-	-	
福岡 Fukuoka	66.9	1.9	S	3	0	-	b	-			上海 Shanghai	63.3	11.2	-	0	0	-	b	-	-	
福岡 Fukuoka	66.9	1.9	S	3	0	-	b	-			上海 Shanghai	63.3	11.2	-	0	0	-	b	-	-	
福岡 Fukuoka	66.9	1.9	S	3	0	-	b	-			上海 Shanghai	63.3	11.2	-	0	0	-	b	-		

天氣圖
WEATHER CHART.

THE CENTRAL METEOROLOGICAL OBSERVATORY OF JAPAN, TOKYO.



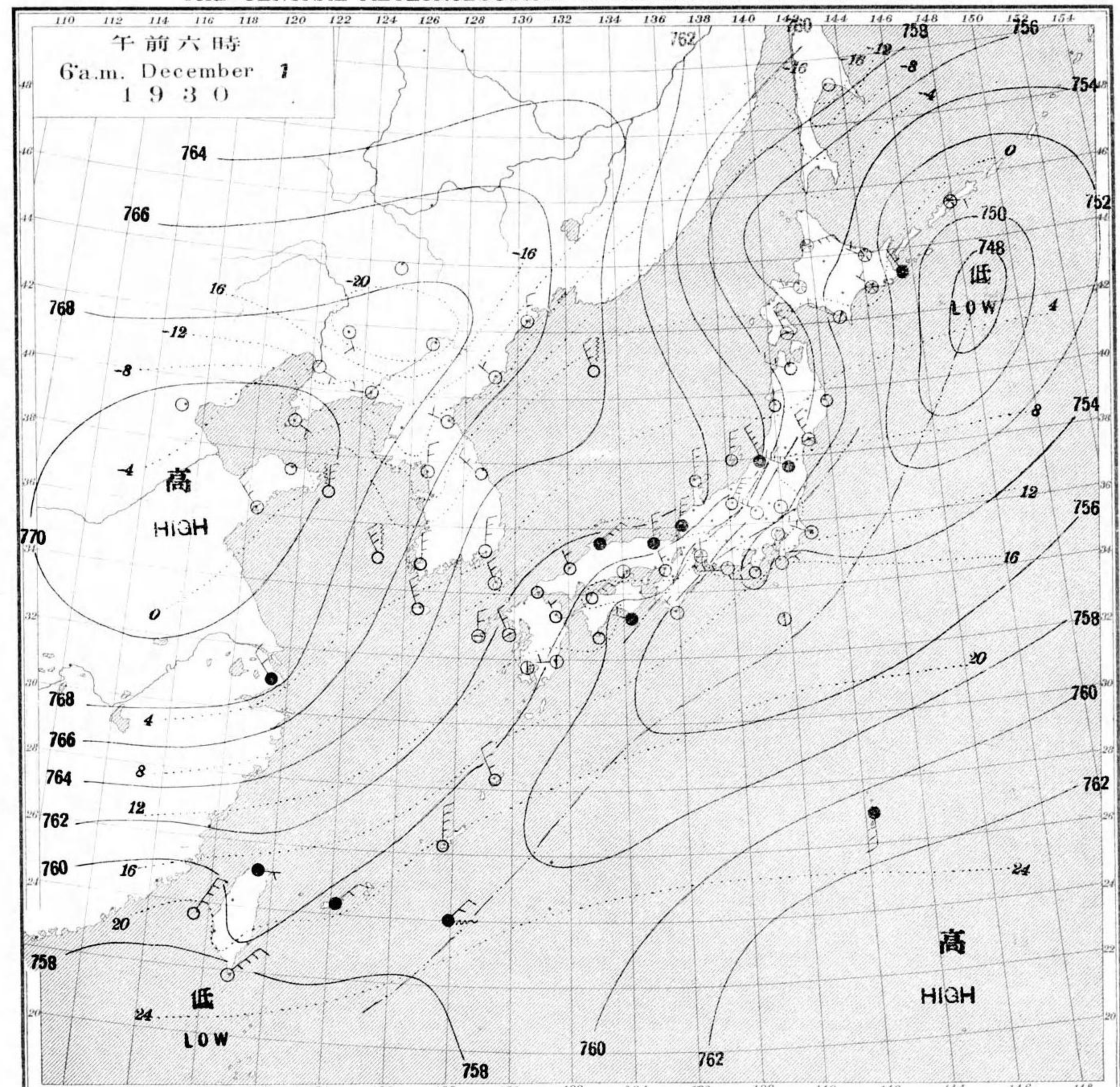
等壓線 Isobaric line	快晴 Clear	雪 Snow	軟風 Light Wind 2-4	烈風 Strong Gale 20-35	颶風 Hurricane 35-40
等溫線 Isothermal line	晴 Fair	霧 Fog	和風 Moderate Wind 4-6	疾風 Strong Wind 6-10	強風 Gale 10-15
不連續線 Discontinuity	雲 Cloudy	雷雨 Thunder storm	強風 Gale 10-15	強風 Gale 10-15	強風 Gale 10-15
	雨 Rain	濃霧 Thick haze			

波模樣 Sea Disturbance; 無記號 Absence of symbol means dead calm; 海面穏和 Smooth sea; 浪高 Small swell; 浪高 Moderate; 浪高 Rough; 浪高 Very high; 浪高 Phenomenal. 方向の示す方より吹く Direction shows whence swell or gale comes.

明治廿七年三月七日第三種郵便物認可
昭和五年十二月二日發行
東京市麹町區竹下町貳番地
發行人 發行所
中央氣象臺
東京市麹町區飯田町六丁目貳拾壹番地
印刷販賣者 清華堂 山田忠義
電話九段一八四四番
定價郵稅共壹拾金五錢

天氣圖
WEATHER CHART.

THE CENTRAL METEOROLOGICAL OBSERVATORY OF JAPAN, TOKYO.



天氣豫報		WEATHER FORECASTS	
第一區 北乃至西	風 雲少雨	I N-W	cloudy with some rain
第二區 全	晴	II N-W	fair
第三區 全	晴	III N-W	fair
第四區 全	雲少雨	IV N-W	cloudy with some rain
第五區 全	晴	V N-W	fair
第六區 全	雲少雨又少雪	VI N-W	cloudy with some rain or snow
第七區 全	晴	VII N-W	fair
第八區 全	晴	VIII N-W	fair
第九區 全	雲少雪	IX N-W	cloudy with some snow

天氣圖第 三 五 號

天氣概況		東京豫報 TOKYO.	
低氣壓ハ一時間西科シテマシテ其ノ速度ハ北東ニ進ミ今朝六時ニ以テ根室ノ海上ニ達シ關東東海邊ハ晴ルニシテ其ノ雨層ハ不連續線ガ一本福島折尾ヲ四圍ノ全戸岬ニ抜ケテ居リ沿線所々ニ雪ニ變リ日本ハ始マツテ居ラス此ハ不連續線ハ東ニ進ミマシテ日本ハ一般ニ曇リテ北海道ハ雪ニマツテ居ラス高氣壓ハ七七一程ヲ山東半島ニマツテ居ラス溫度ハ一般ニ昇リ全國一寒ク四五度方平年ヨリ高温ナシ		今晚ハ北西風ヲ晴シ明日ハ北西風ハ晴シ 暴風警報 第四區 風速強クシテ二十日午後八時ニ合警成リ第四區 一日午前九時ニ合警成リ聯テ東京地方北乃至北西風速強クシテ(最大風速度+米内外浪心)一日午前九時十五分警成リ	

拾壹月參拾日午前六時各地觀測表
OBSERVATIONS at 6 a.m. (135° M.S.T.) November 30 1930

測候所	氣壓	氣溫	風向	風速	雲量	雲形	天氣	雨量	測候所	氣壓	氣溫	風向	風速	雲量	雲形	天氣	雨量
STATIONS	Air Press. mm. 700+	Air Temp. °C	Wind Direc.	Vel. m/s	Clouds Amt.	Form	Weather	Precip. mm. (1)	STATIONS	Air Press. mm. 700+	Air Temp. °C	Wind Direc.	Vel. m/s	Clouds Amt.	Form	Weather	Precip. mm. (1)
パラオ Palau	54.6	25.9	-	0	8	SK	c	12	山形 Yamagata	63.1	4.2	-	1	10	N	c	9
恒春 Kōsyun	57.6	22.6	-	1	3	SK	bc	-	秋田 Akita	62.2	3.2	-	1	3	CS	bc	12
臺東 Taitō	58.3	19.6	NW	2	0	-	b	4	水戸 Mito	63.9	-0.3	-	1	0	C	-	-
臺南 Tainan	57.6	18.5	-	1	0	-	b	-	小名瀬 Onahama	63.2	1.9	NNW	3	0	-	b	-
澎湖 Hōko	57.4	21.9	NNE	2	9	SK	c	-	石巻 Isinomaki	62.3	7.0	-	1	0	K	b	-
臺北 Taihoku	57.9	18.2	-	1	3	SK	bc	-	水澤 Midusawa	62.5	1.7	-	1	0	K	b	8
石垣島 Isigakizima	58.4	23.3	SSE	5	0	S	b	13	盛岡 Morioka	62.0	0.4	W	2	1	SK	b	13
那覇 Naha	59.1	21.5	SE	3	8	SK	c	12	宮古 Miyako	61.3	3.8	SW	3	0	SK	b	1
名瀬 Naze	58.4	20.1	-	1	10	KC	c	83	青森 Aomori	61.3	3.3	-	1	9	SK	c	4
鹿兒島 Kagosima	60.3	14.6	-	1	10	N	r	6	函館 Hakodate	60.7	3.0	NW	2	4	SK	bc	6
宮崎 Miyazaki	60.6	9.0	-	1	10	N	r	1	釧路 Kurobe	61.2	1.6	NW	4	10	SC	c	6
熊本 Kumamoto	59.6	6.1	-	1	10	SK	r	-	札幌 Sapporo	60.4	0.8	-	1	10	N	s	1
清水 Simidu	62.1	14.2	NNE	3	10	SK	c	-	利根 Haboro	58.4	0.8	WNW	13	10	N	s	7
高知 Kōchi	63.5	5.6	WSW	2	10	SC	c	-	旭川 Asahigawa	59.7	-0.7	-	0	10	N	s	1
室戸 Muroto	62.8	12.9	ENE	3	10	SK	c	-	浦河 Urakawa	60.3	2.9	N	3	6	N	bc	3
徳島 Tokushima	63.6	4.5	-	1	4	S	bc	-	帯廣 Obihiro	59.3	-8.3	-	0	1	SK	b	2
和歌山 Wakayama	63.6	5.1	ENE	5	1	SK	b	-	網走 Abashiri	58.8	1.2	NNW	3	10	SK	c	-
潮岬 Siomisaki	63.7	11.0	NNE	3	10	SC	c	-	釧路 Kusiro	58.8	-0.8	-	0	10	S	f	6
大分 Ōita	61.3	7.1	-	0	10	N	c	-	根室 Nemuro	58.0	3.0	SW	2	10	N	s	2
松山 Matuyama	61.8	7.5	SE	2	10	SK	c	-	砂野 Syano	57.4	1.5	S	7	8	SK	c	-
多度津 Tadotsu	62.5	5.2	SSE	2	10	SC	c	-	大泊 Ootomari	58.0	-4.4	WNW	5	10	S	c	-
廣島 Hiroshima	62.6	4.8	NNE	2	10	SK	c	-	敷香 Sikka	56.9	-13.5	-	0	6	S	bc	-
岡山 Okayama	63.4	3.5	-	1	10	SC	c	-	釜山 Husan	58.9	8.2	NNW	2	10	SK	c	-
神戸 Kōbe	63.5	8.4	NNE	2	9	CS	c	-	濟州島 Saishyūto	57.9	12.0	SSE	2	10	SC	c	-
大阪 Ōsaka	63.5	6.1	NE	2	8	CS	c	-	木浦 Moppo	58.0	10.4	-	1	10	SK	c	-
京都 Kyōto	64.6	1.7	-	0	10	SK	c	-	仁川 Zinsen	61.8	2.9	N	7	10	N	r	13
八木 Yagi	64.8	0.8	-	0	4	CS	bc	-	江陵 Kōryō	60.1	8.5	W	2	10	N	r	1
富江 Tomie	58.5	14.7	NE	4	10	N	r	6	元山 Gensan	61.5	4.5	NW	3	10	SC	c	-
長崎 Nagasaki	58.6	11.7	ESE	9	10	N	r	-	雄基 Yūki	63.0	-0.2	NE	2	10	N	s	4
佐賀 Saga	60.4	6.7	-	0	10	SK	c	-	雄津 Zōtsu	64.3	-5.5	NNW	11	10	SK	c	-
福岡 Fukuoka	59.7	7.5	-	1	10	N	c	-	中江津 Tyūkōtin	66.7	-14.0	E	2	0	-	b	-
熊原 Ithuhara	58.8	9.2	-	1	10	SC	c	-	龍岩浦 Ryūganpo	66.6	-6.2	NW	2	0	-	b	-
下関 Simonoseki	60.3	10.8	E	10	10	SK	c	-	大連 Dairen	68.3	-4.4	N	9	2	KC	b	-
瀬田 Hamada	60.5	5.4	ENE	3	8	CK	c	-	營口 Yingkow	69.3	-13.5	-	1	0	-	b	-
境 Sakai	61.7	4.8	-	0	10	CS	c	-	奉天 Mukden	69.4	-19.7	E	2	0	-	b	-
宮津 Miyadu	62.4	8.6	-	1	7	CS	bc	-	長春 Changchun	66.1	-17.0	-	0	0	-	b	-
津 Tu	64.8	4.2	W	2	2	SK	b	-	天津 Tientsin	71.2	-2.2	NNW	2	0	SK	b	-
岐阜 Gifu	64.5	1.4	-	1	10	SK	c	-	青島 Tsingtau	65.0	1.4	N	15	9	SK	c	-
名古屋 Nagoya	64.8	0.7	-	1	8	CK	c	-	上海 Shanghai	58.8	14.6	NW	3	10	N	r	13
瀬田 Hamamatu	64.4	4.6	-	1	3	CK	bc	-	大東島 Ōagarizima	60.6	-	S	4	10	CS	c	-
長津島 Nagatsubo	64.1	14.2	WSW	4	1	C	b	-	小笠原 Ōgasawara	55.1	25.2	ENE	9	10	K	c	18
沼津 Numadu	64.5	2.7	NE	2	0	-	b	-	本邦 Benep	55.4	26.4	ENE	2	6	K	bc	-
横濱 Yokohama	64.0	3.5	-	1	10	CS	c	-	船名	東經	北緯	氣壓	風向	風力	天氣		
東京 Tōkyō	64.0	1.5	-	0	10	CS	c	-	SHIP.	E Long.	N Lat.	Air Pressure 700+	Wind Direc.	Force	Weather		
東京 Kamagaya	64.0	-1.4	-	0	6	CS	bc	-	Ural	127	34	57.7	NNE	1	bc		
布長 Mera	63.5	15.1	WSW	10	3	SK	bc	-	Katuda Kaihuku m.	139	35	61.0	W	3	bc		
鏡子 Tyōsi	63.5	6.1	-	1	7	CS	bc	-	NYK Asama m.	153	35	63.8	NE	2	bc		
八丈島 Hatidyōzima	65.0	11.3	-	1	2	CS	b	-	Amakusa m.	135	38	57.7	W	2	bc		
父島 Titizima	64.3	16.4	-	1	10	KC	c	-	Kiri m.	142	28	65.5	N	1	bc		
筑波山 Takubasan	63.2	-1.0	S	2	4	C	bc	-	12th Sapporo m.	141	36	63.5	W	2	bc		
高山 Takayama	67.4	-2.3	-	0	10	S	f	-	Mombusyō Nippon m.	143	32	65.0	NNW	2	c		
飯田 Iida	66.0	-1.8	-	0	4	C	bc	-	NYK Titibu m.	122	28	56.4	SSW	3	c		
熊本 Matumoto	65.0	0.4	WNW	2	9	C	c	-	Africa m.	160	44	62.0	WNW	3	c		
長野 Nagano	64.9	-1.2	-	1	9	CS	c	-	Tetu Kaihuku m.	129	35	60.2	S	3	bc		
甲府 Kōfu	66.2	-1.6	-	0	4	CS	bc	-	Hikawa m.	124	28	58.7	S	3	r		
前橋 Maebasi	63.7	1.7	N	2	4	SC	bc	-	觀測所	時刻	氣壓	風向	風力	氣溫	天氣		
足尾 Asio	65.5	-1.3	-	0	0	-	b	-	STATIONS	Time	Air Pressure 700+	Wind Direc.	Force	Air Temp.	Weather		
宇都宮 Utsunomiya	63.9	-1.8	-	0	0	-	b	-	Hongkong	7	57.0	SE	2	21	fair		
福島 Fukuima	63.2	3.8	-	1	10	N	h	-	Manila	7	56.3	-	0	23	cloudy		
彦根 Hikone	64.5	0.9	-	1	4	C	bc	-	Appari	7	57.0	S	2	24	overcast		
伊吹山 Ibukisan	65.8	0.8	SSW	5	8	CS	c	-	Legaspi	7	56.3	-	0	24	cloudy		
福井 Fukui	62.9	4.1	S	2	0	-	b	-	Ililo	7	56.6	NNE	2	24	overcast		
金澤 Kanazawa	61.9	6.4	-	1	7	CS	bc	1	Surigao	7	55.8	-	0	24	overcast		
輪島 Wajima	61.7	8.1	SW	2	7	SK	bc	8	Yap	7	55.2	NNE	2	-	clear		
伏木 Husiki	62.5	4.7	SW	2	7	C	bc	-	Guam	7	55.8	NE	2	-	cloudy		
高田 Takata	62.5	8.0	S	2	3	C	bc	-	Baco	-	-	-	-	-	-		
新潟 Niigata	62.5	9.1	S	3	10	N	r	19									
相川 Aikawa	62.1	9.7	-	1	10	N	r	17									

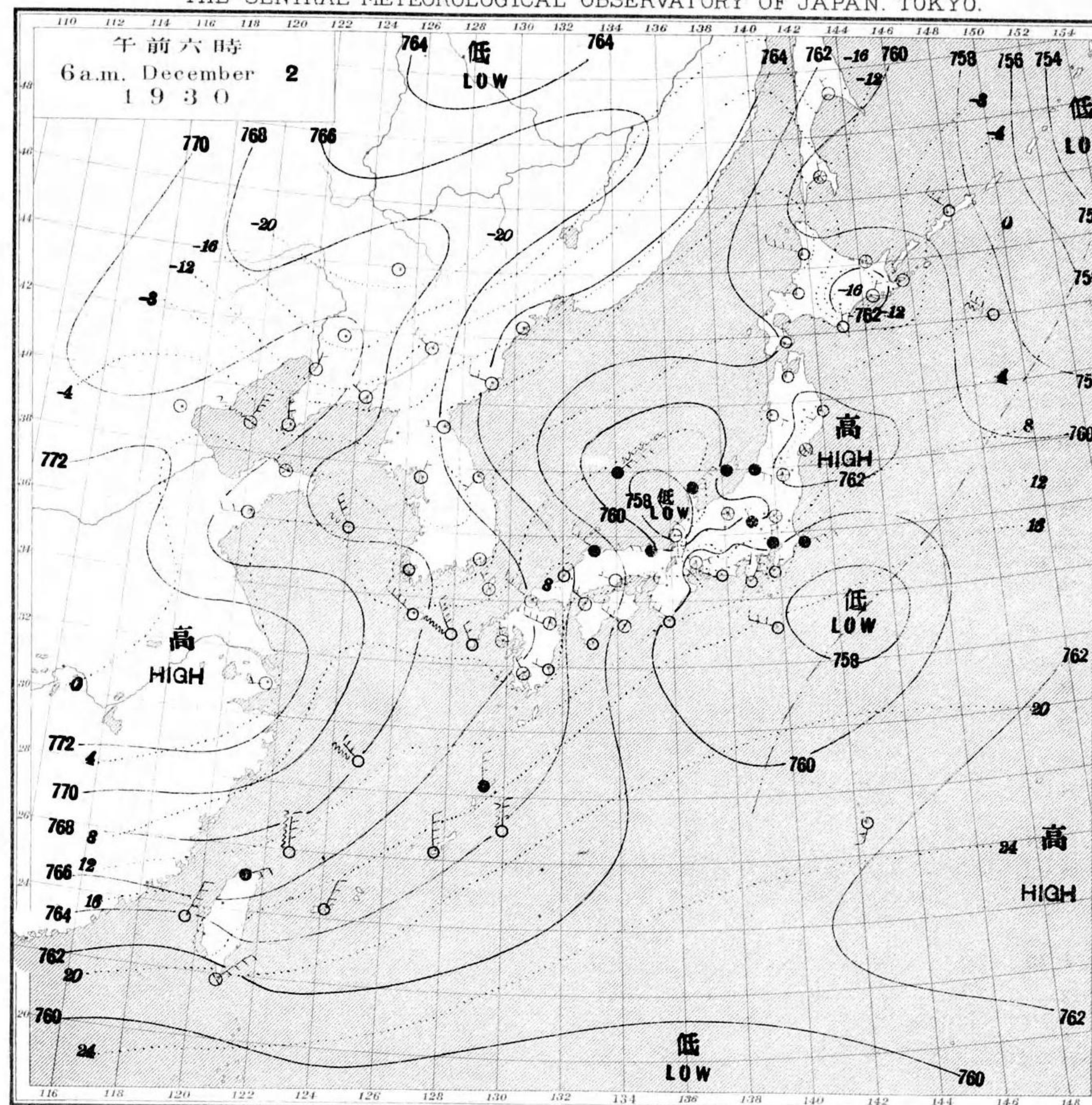
天氣 Weather 快晴 Clear 晴 Fair 曇 Cloudy 雨 Rain 雪 Snow 霧 Fog 雷雨 Thunderstorm 濃霧 Thick haze
記號 Notation b bc c r s f t

拾壹月廿九日午后六時各地觀測表
OBSERVATIONS at 6 p.m. (135° M.S.T.) November 29 1930

測候所	氣壓	氣溫	風向	風速	雲量	雲形	天氣	雨量	測候所	氣壓	氣溫	風向	風速	雲量	雲形	天氣	雨量
STATIONS	Air Press. mm. 700+	Air Temp. °C	Wind Direc.	Vel. m/s	Clouds Amt.	Form	Weather	Precip. mm. (2)	STATIONS	Air Press. mm. 700+	Air Temp. °C	Wind Direc.	Vel. m/s	Clouds Amt.	Form	Weather	Precip. mm. (2)
パラオ Palau	56.1	25.7	-	1	10	N	r	3	七川 Zinsen	63.4	6.2	ENE	2	10	S	c	-
恒春 Kōsyun	57.8	24.8	ENE	5	6	C	bc	-	江陵 Kōryō	61.2	10.0	SW	6	0	SK	b	-
澎湖 Hōko	58.3	22.9	NNE	5	10	KC	c	-	元山 Gensan	61.0	6.2	NW	3	3	C	bc	-
臺北 Taihoku	58.8	22.8	ENE	6	7	KC	bc	-	雄津 Zōtsu	61.3	4.0	E	2	9	SK	c	-
石垣島 Isigakizima	60.5	19.2	NE	4	10	KC	c	6	雄基 Yūki	61.7	0.1	NNW	4	0	SK	b	-
那覇 Naha	60.9	19.2	E	2	10	SC	c	8	中江津 Tyūkōtin	63.5	-3.4	SW	2	10	SK	c	-
名瀬 Naze	61.5	18.4	SSE	3	10	N	r	42	龍岩浦 Ryūganpo	65.2	-2.2	NW	2	10	SC	c	-
鹿兒島 Kagosima	64.3	11.1	-	1	0	KC	b	-	大連 Dairen	66.2	-1.3	NNW	5	10	SC	c	-
宮崎 Miyazaki	64.9	12.2	NW	2	0	-	b	-	營口 Yingkow	68.0	-7.6	NE	2	10	SC	c	-
熊本 Kumamoto	64.2	10.3	-	1	0	-	h	-	奉天 Mukden	68.0	-10.7	-	1	8	S	c	-
清水 Simidu	65.5	9.0	-	1	0	KC	b	-	長春 Changchun	66.9	-13.4	W	2	4	CK	b	-
高知 Kōchi	66.1																

天氣圖
WEATHER CHART.

THE CENTRAL METEOROLOGICAL OBSERVATORY OF JAPAN, TOKYO.



天氣圖第 三 六 號

天氣豫報		WEATHER FORECASTS	
第一區 北乃至東, 風	雲少雨	IN-E	cloudy with some rain
第二區 北乃至西, 風	晴	IN-W	fair
第三區 全	全	III-N-W	fair
第四區 全	雲少雨	IV-N-W	cloudy with some rain
第五區 全	天氣良, 偶有驟雨	VN-W	improving, showers at places
第六區 全	雲少雨又少雪	VN-W	cloudy with some rain or snow
第七區 全	天氣良, 偶有驟雨	VN-W	improving, shower at places
第八區 北乃至東, 風	雲	VN-E	cloudy
第九區 北乃至西, 風	雲少雪	IN-W	cloudy with some snow

天氣概況		東京豫報 TOKYO.	
<p>昨日鳥取縣海上發生之低氣壓之急驟進, 今朝之岩手縣及七五七縣, 不日東北東向之時間三十許, 連日進行中。其ノタメニ鳥取縣, 奈良縣, 和歌山縣, 全部雨ニナリ。長野, 熊本及福岡, 山形, 宮城縣, 下ノ雪トナリ。此ノ低氣壓ハ今晚宮城縣附近ノ經テ明朝太平洋ニ去リ。天氣ハ極復ニ向ヒ。西氣壓ハ揚子江流域ヲ七五七縣ヲ不日居リ。溫度ハ南滿洲, 東海道, 樺島, 東北, 北海道ニ平年ヨリ二三度低クナリ。</p>		<p>今晚ハ南寄リノ風, 初ニ中雨降ル。明日ハ北西ノ風, 大氣良クナリ。</p> <p>暴風警報 東京地方, 一日午後一時十五分警戒ヲ解ス。</p>	

終