

博山沿革

時代

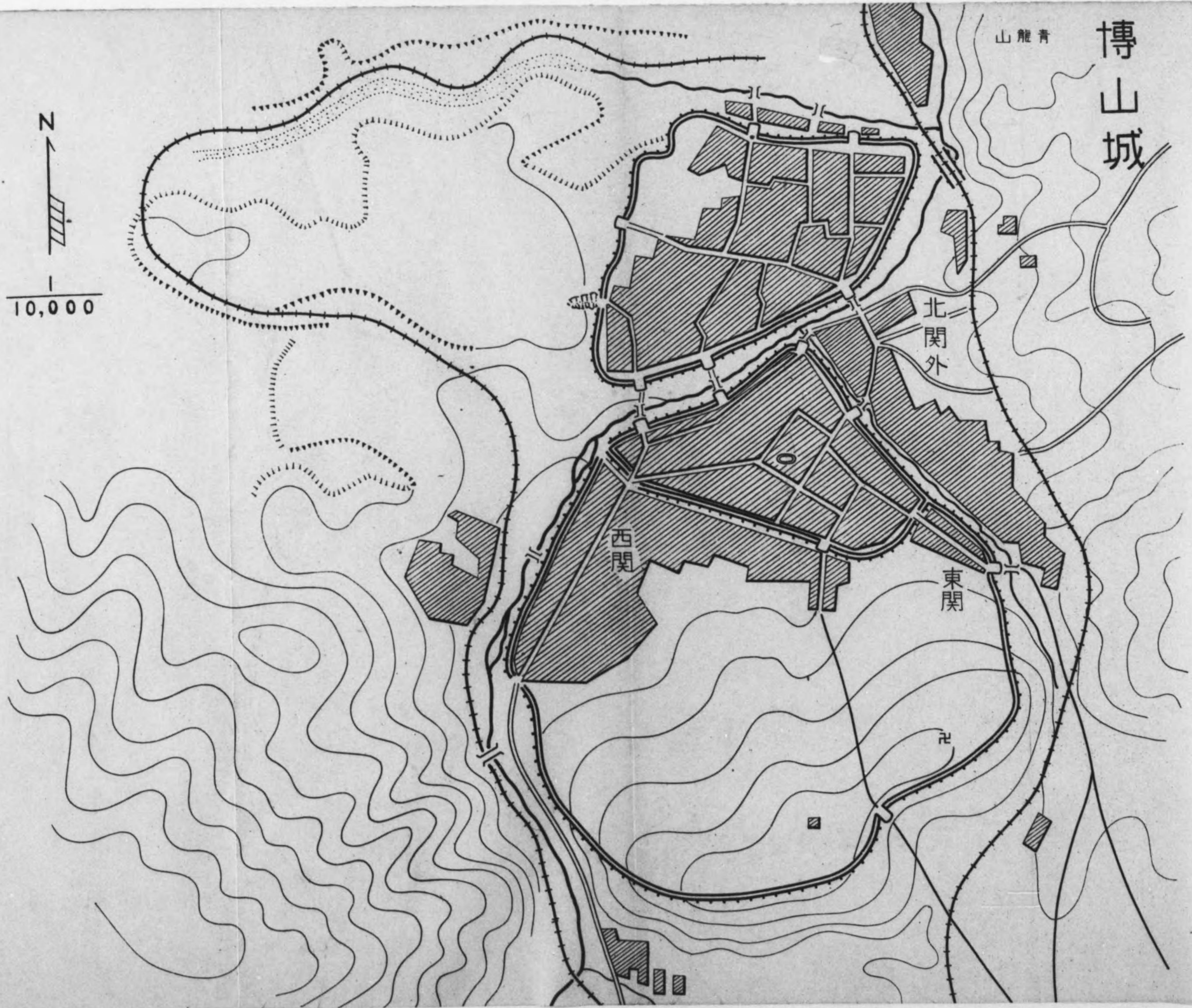
變遷

漢	南北朝	元	明	清
古ハ淄川縣顏神鎮ノ地	華蕪縣ノ地	後魏ニテハ具丘縣ノ地トナル	元初嘗テ淄川縣ヲ此ニ置キ、次テ縣ヲ廢シ鎮トナセシヲ以テ治ヲ益都ニ移ス	通判ヲ設ケ此ニ駐ス
				益都、淄川、萊蕪ヲ析シテ博山縣ヲ置ク、青州府ニ屬ス

此ノ地玻璃ノ原料ヲ産シ又石炭モ産出ス
博山ハ濟南ノ東南約八〇軒ニ在リ

博山城

山龍青



博山人口 60000
 城壁 高 2.5 7°
 厚 7

新山沿革
 古河川...
 華...
 其...
 其...
 其...

齊山城



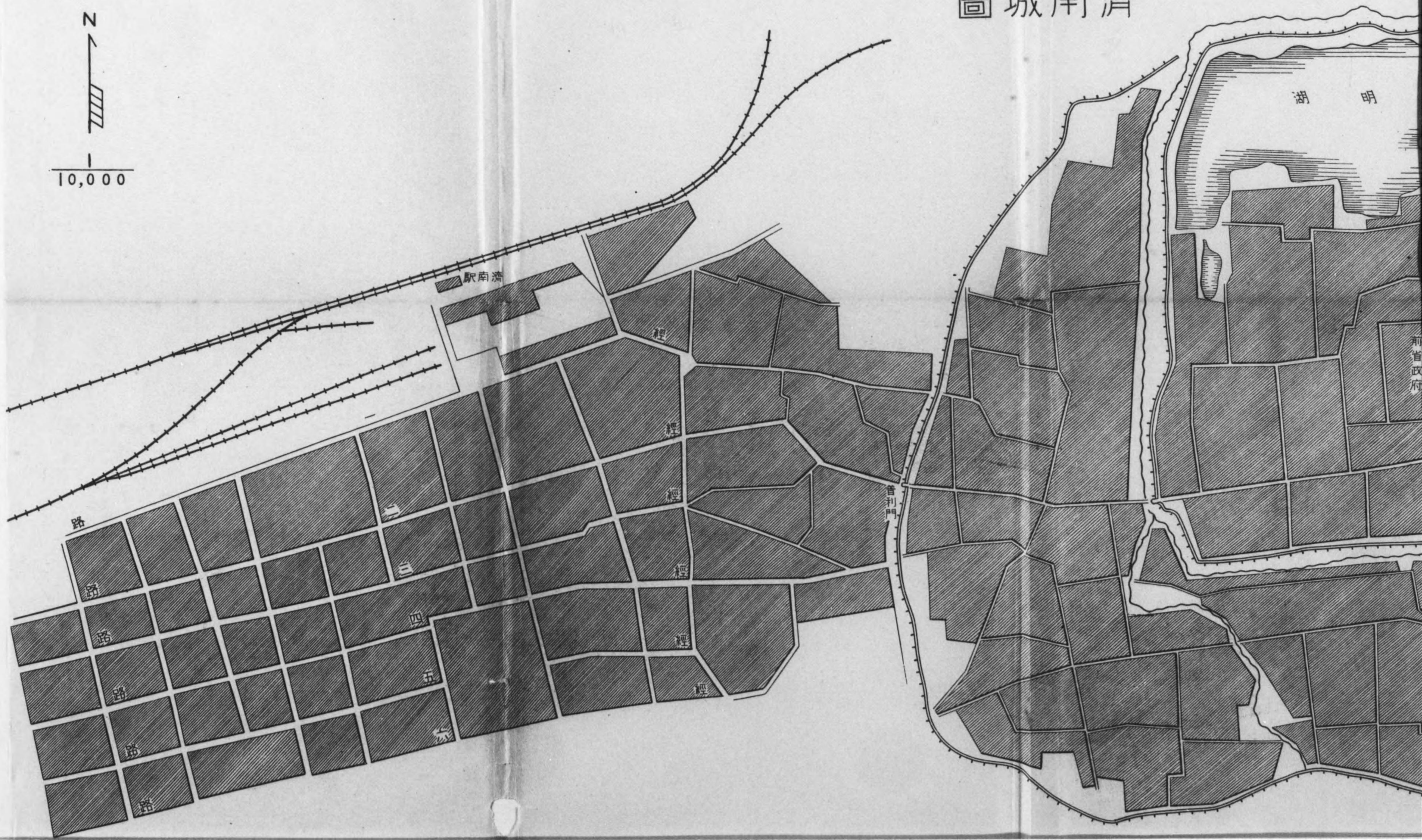
濟南(歷城)沿革

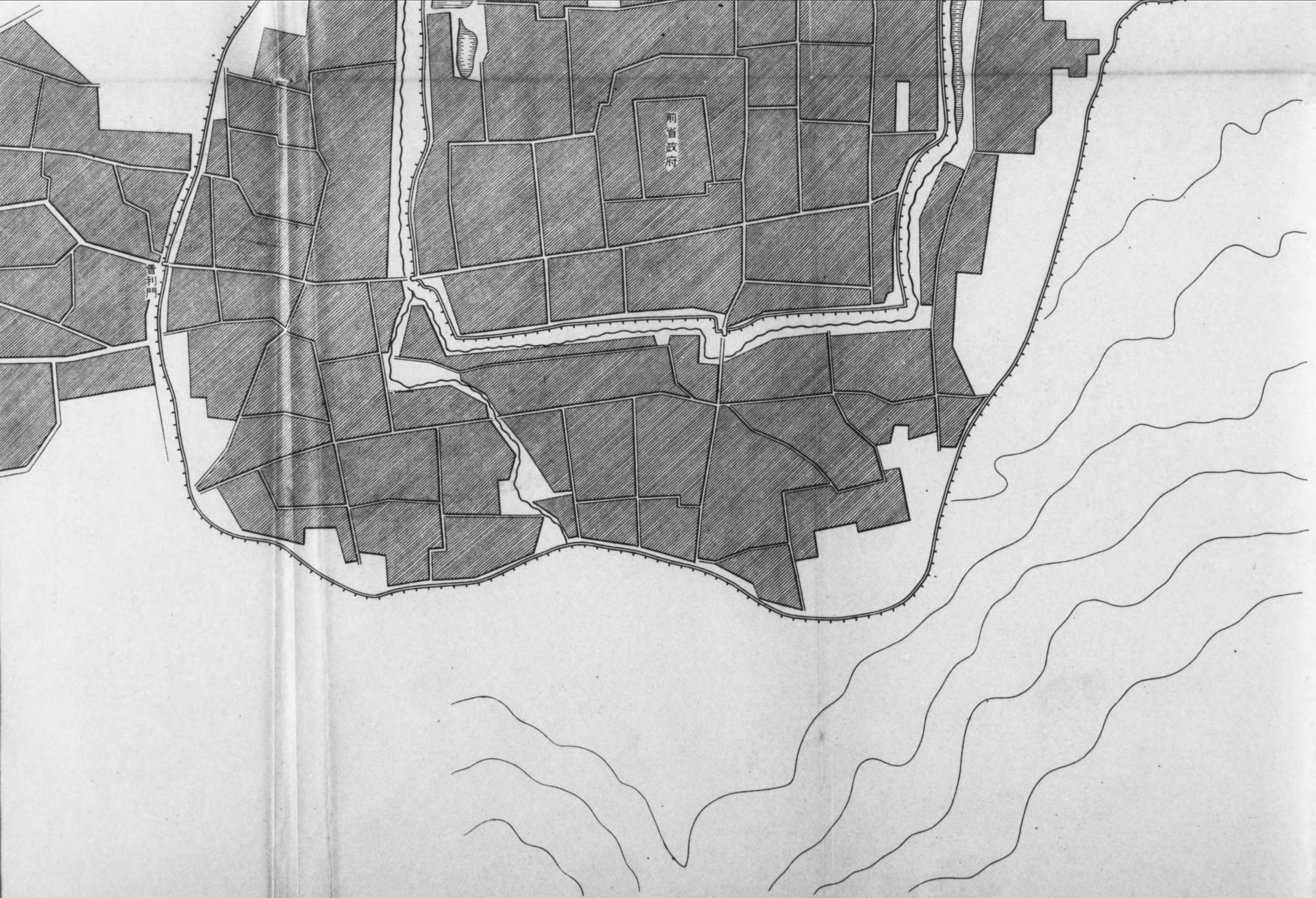
變遷

時代
周 秦 前 後 三 西 南 隋 唐 宋 元 明 民
漢 漢 晉 朝 北 國

齊國ニ屬ス
齊郡ノ屬地
初メ濟南郡ヲ設ケ東平陵縣(歷城ノ東)ニ治ス、次テ濟南國ニ改ム後、郡ニ復ス
濟南國ト改稱ス
魏ニ屬ス
濟南郡ト云フ歷城縣ニ治ス
宋ハ冀州ヲ僞置シ後魏ハ齊州ト改ム
初メ郡ヲ廢シ後齊州ヲ齊郡ト改ム
初メ齊州ノ舊ニ復ス後總督府ヲ置ク、次テ府ヲ廢セシカ間モナク都督府ヲ置ク天寶初年ニハ臨淄郡ト改稱シ復タ齊郡ト云ヒ更ラニ齊州ト稱ス
齊州濟南郡ト呼ビ後、興德郡節度使ヲ設ク次テ濟南府ニ陞ス
濟南路ト改ム
濟南府ニ復ス
府ヲ廢シテ歷山縣ヲ殘シ、次テ濟南道ヲ置キテ其ノ治所トナス道制廢止後モ省政府ノ所在地トス

濟南城圖



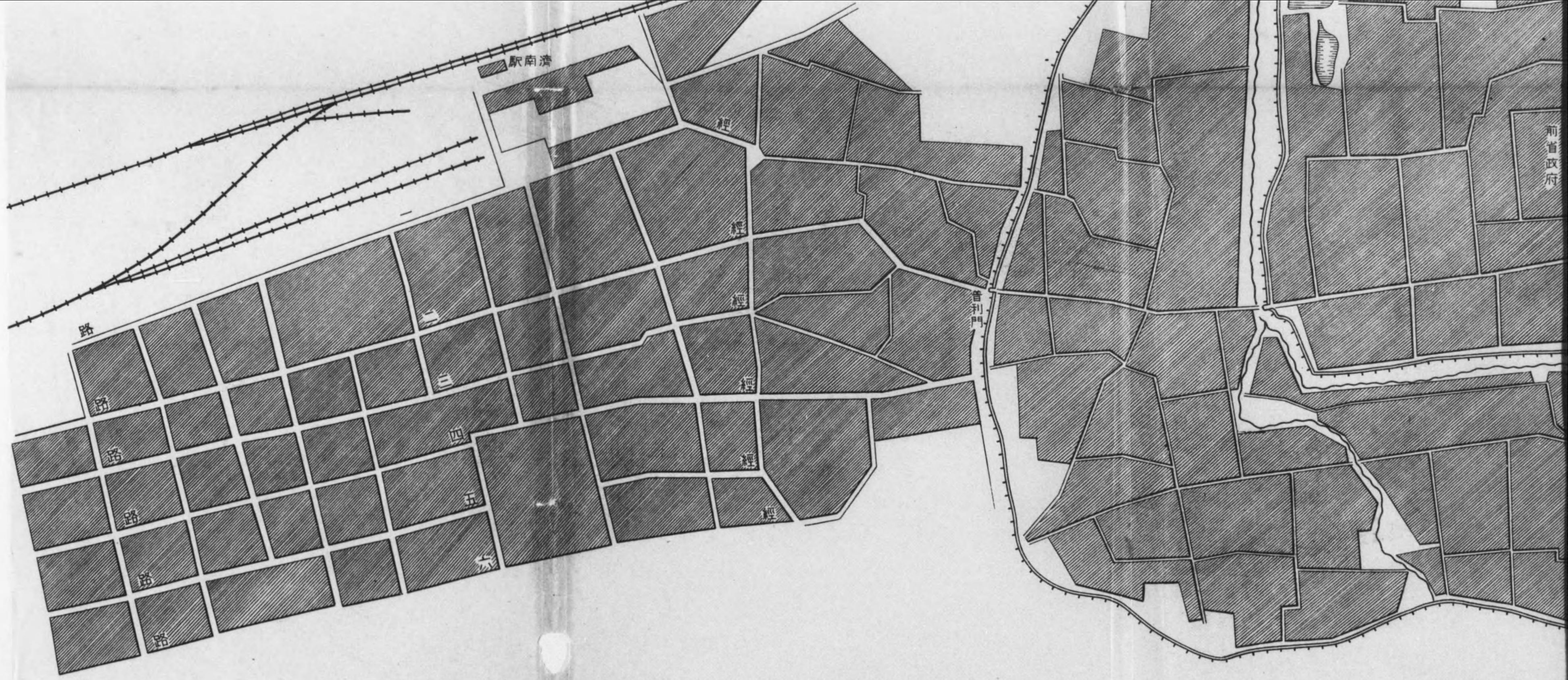


高南(類)草

和升

變

一



前省政府

會利門

車站

路

路

路

路

路

路

路

路

路

路

路

路

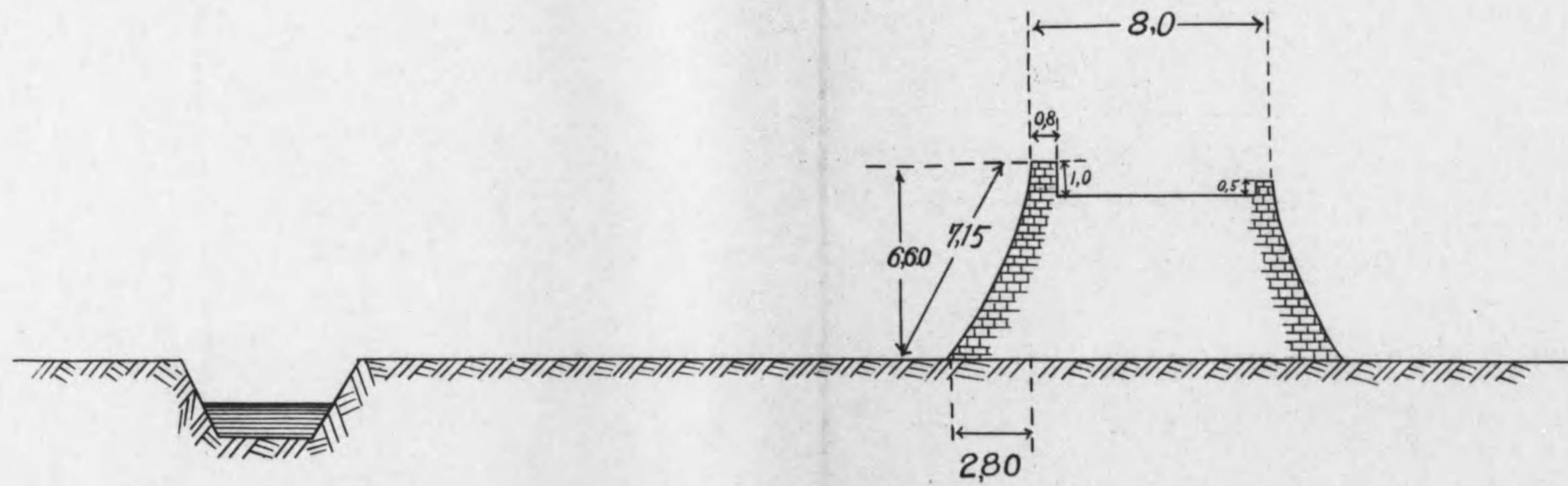
路

路

路

濟南北極廟後方断面圖

$\frac{1}{200}$

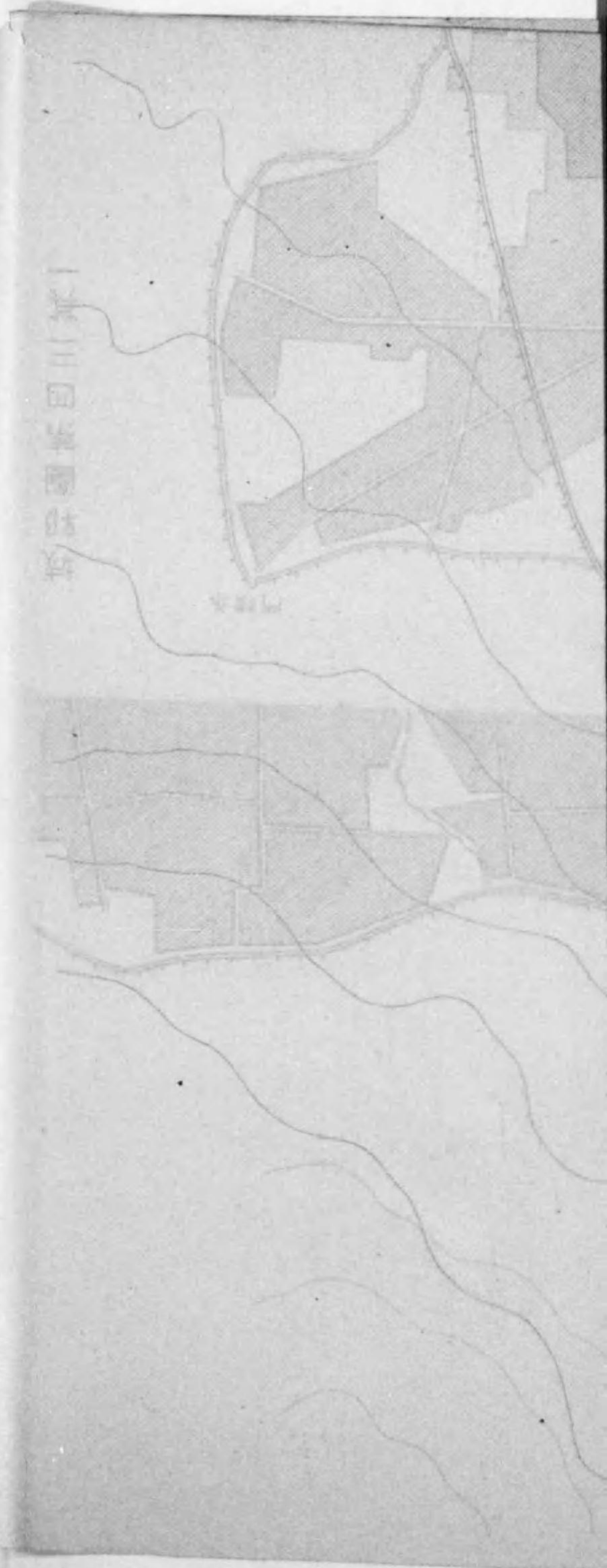


外城ハ東門附近ニテ高さ4.60アリ
 上幅2.00位ト謂フ平之廟ナル
 バラ石積ニシテ石ノ大サハ
 長サ0.60 高さ0.18 位

内地ノ鳥取城ノ如キ
 形ヲナス
 石ハ下方ニ一部使用スルモ大部ハ
 煉瓦積ナリ

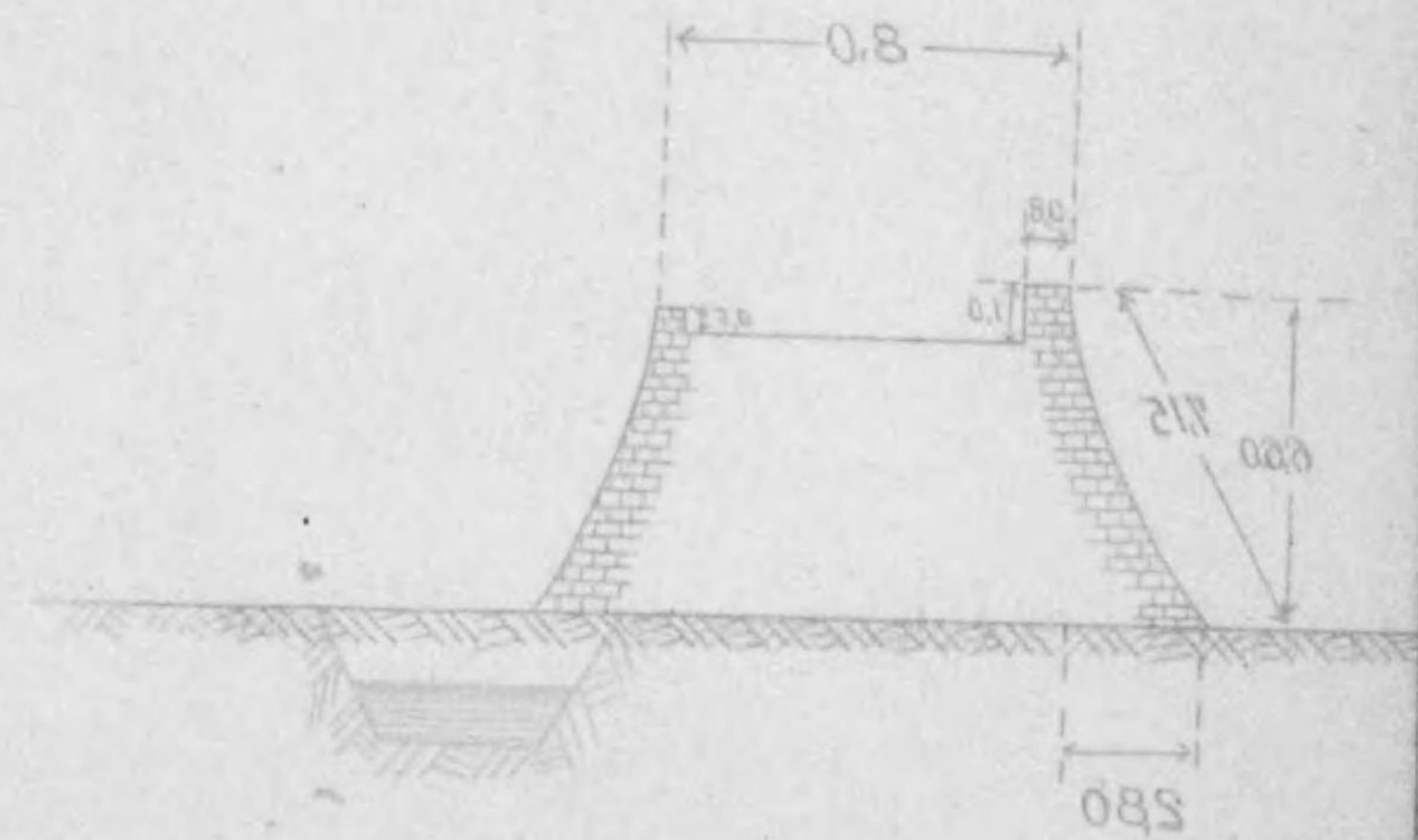


城郭圖第四三其二



齊南北城圖

1
00



敷瓦葺ナリ
 石ハ不才ニ一階刻用スルニ大踏ハ
 所ナラス
 内城ハ高厚城ニ似テ
 外城ハ東門附近ニ高サ4.60アリ
 上層200位ト謂フ平之廣ナル
 ハ石積ニシテ石ノ大ナハ
 長サ0.60 高サ0.18 位

城圖第四三其二

長清沿革

時代	變遷
漢南	盧縣ヲ置ク
南北朝	北齊之ヲ廢ス
隋	長清縣ヲ置ク故城ハ今ノ縣城ノ東南約一八紵
宋	城ヲ縣ノ刺榆ニ移ス、即チ今ノ治所トス
明	濟南府ニ屬ス
清	右ニ做フ

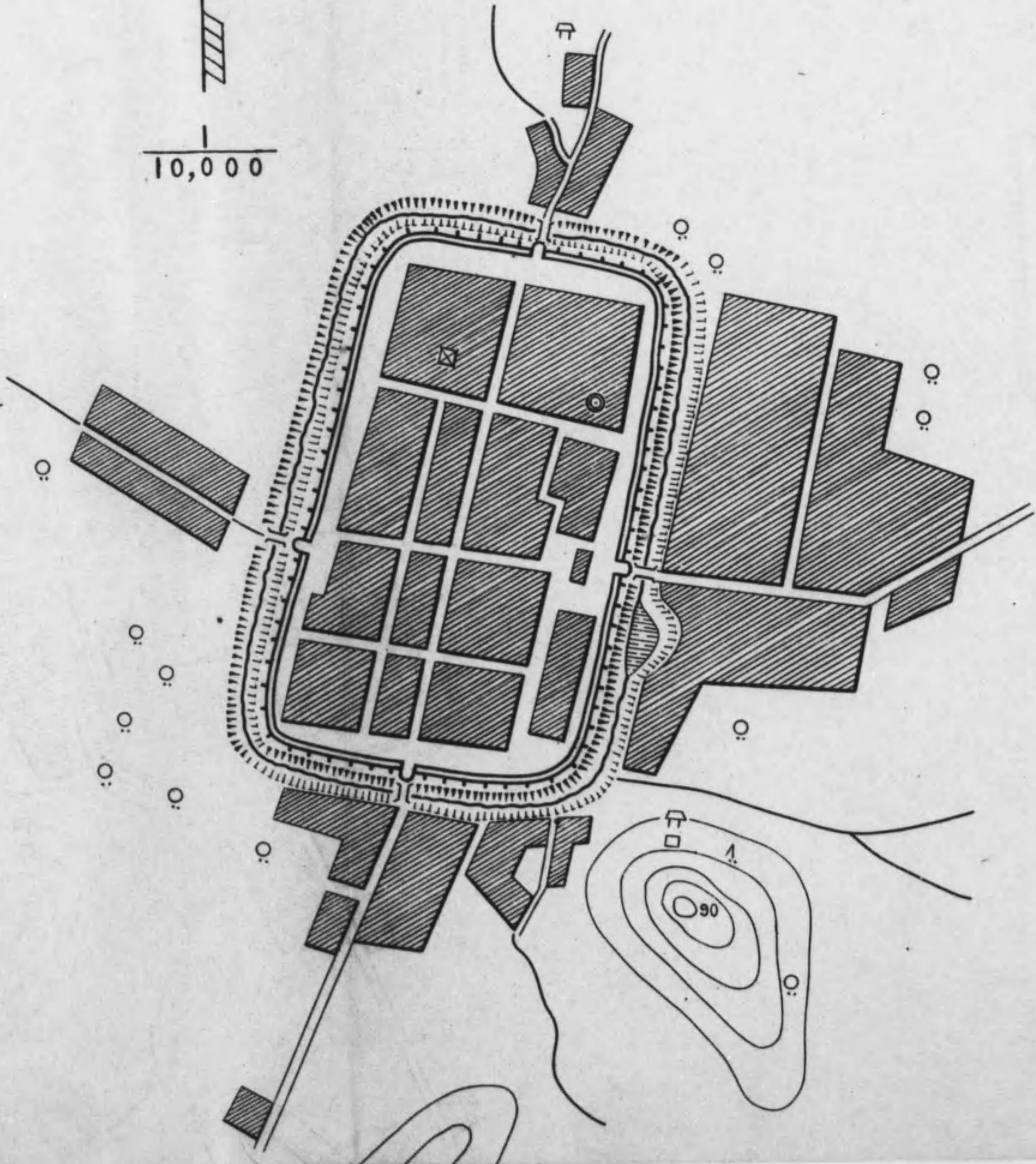
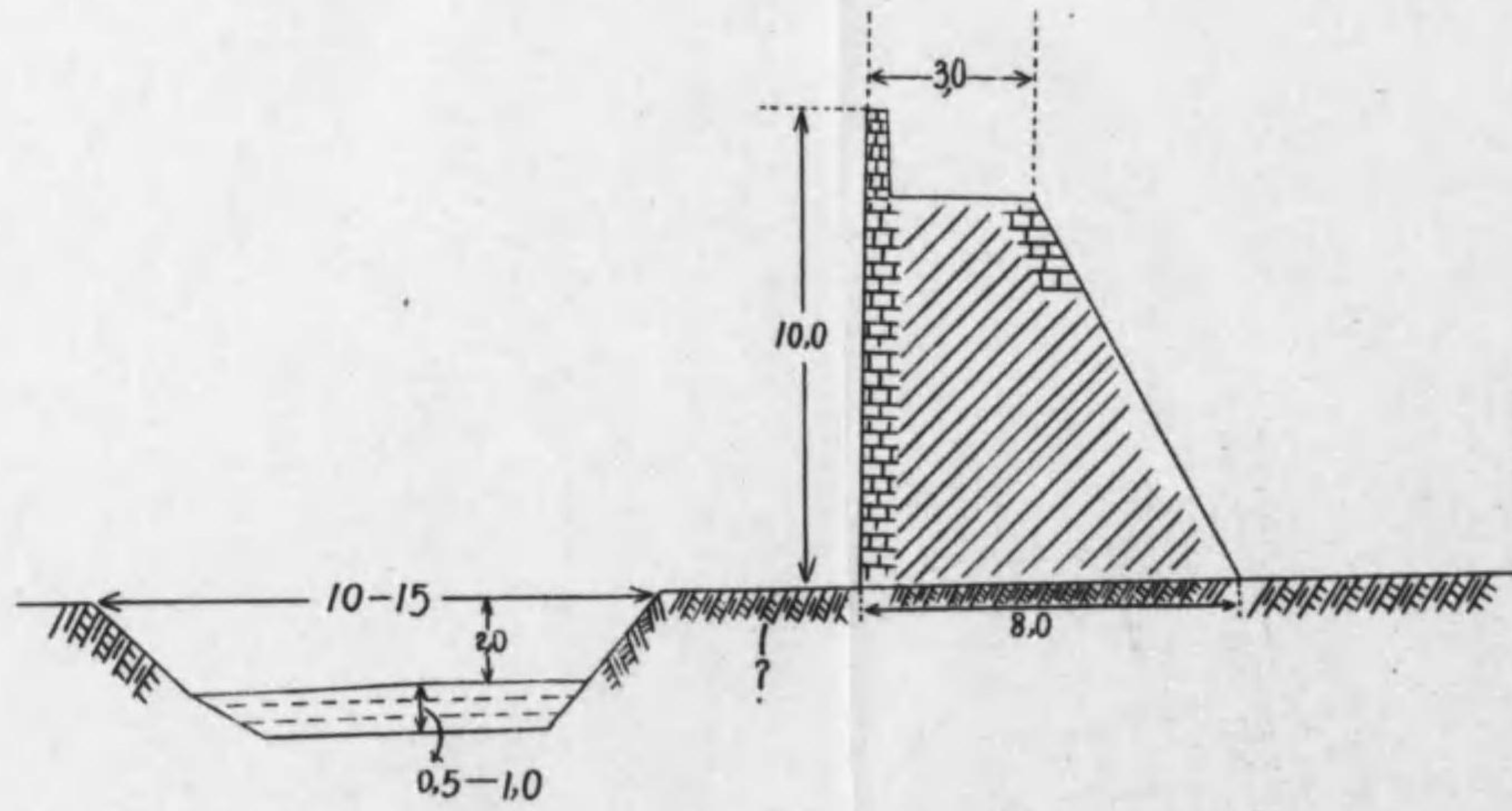
長清ハ濟南ノ西南方約二五紵ニ在リ

長清城

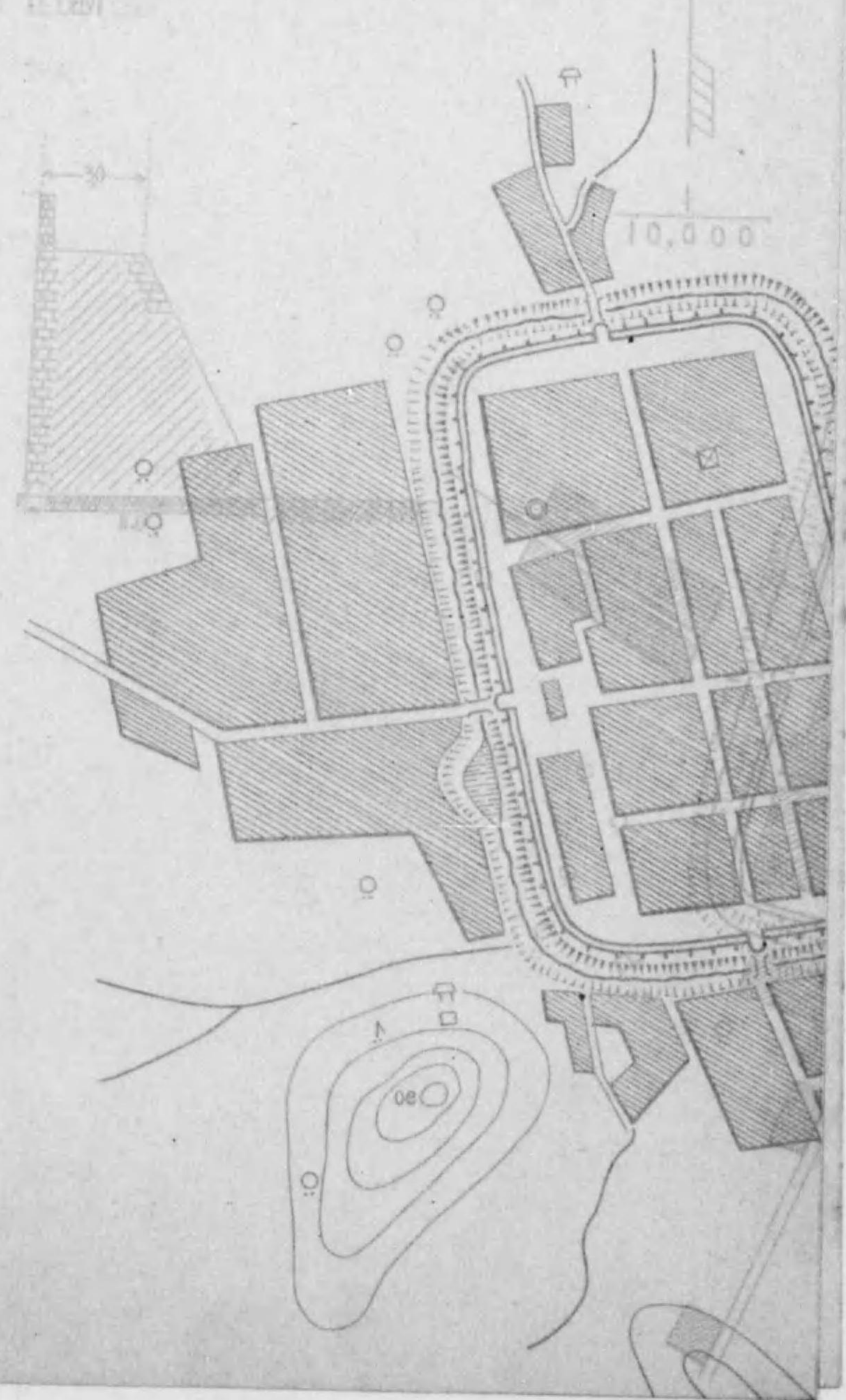


断面圖

1/200



泰安沿革



泰安沿革圖

泰安沿革

變遷

時代
春秋
南北朝
隋唐
元明
清民國

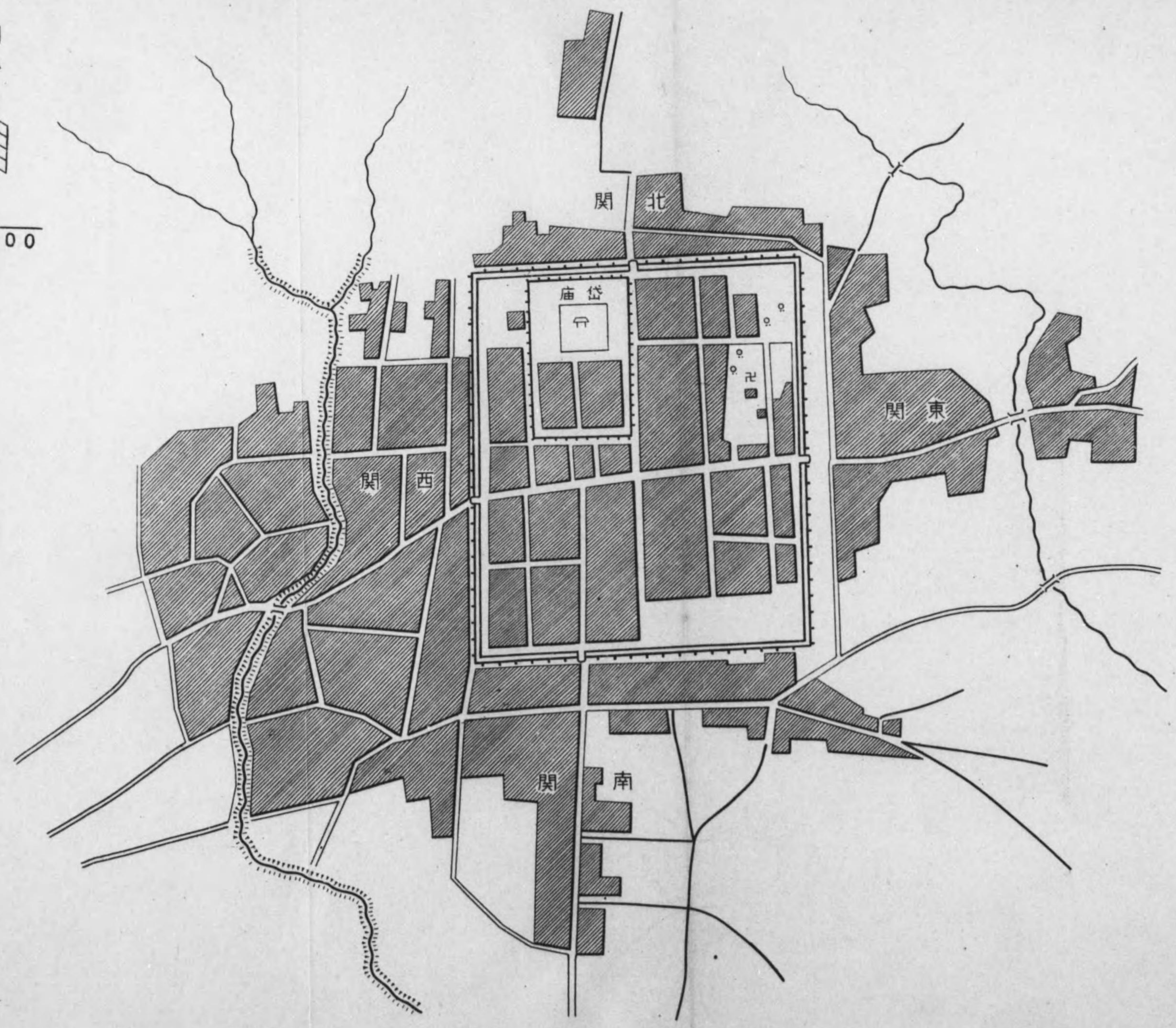
禹貢ノ青徐二州ノ地域
齊ノ博邑
齊郡ニ屬ス
濟北國ニ屬シ、次テ博陽郡ヲ置キ後泰山郡ニ改ム又奉高縣ヲ置キ東平郡ト云フ
北齊、東平郡ト云フ
郡ヲ廢ス
博城ニ東泰州ヲ置キ、次テ州ヲ省キ兗州ニ屬ス
初メ泰安郡ヲ設ケ次テ泰安州トナシ山東西路ニ屬ス
初メ東平路ニ屬シ次テ省部ニ直屬ス
初メ山東濟南府ニ隸ス
直隸州トナシ更ラニ府トナシ一州六縣ヲ管轄セシム
府ヲ廢ス

泰安ハ濟南南方約五〇軒ニ在リ

泰安城

人口 17,000人

城壁高 12,00^m
外牆巾 15,00^m
所々ニ殘レリ



泰安城の遺蹟
 泰安城の遺蹟は、東平府の北にあり、大々朝の遺蹟を多く含んでおり、城壁の高さは12メートル、外牆の巾は15メートルに達する。所々に残り、現在は公園として整備されている。

泰安城



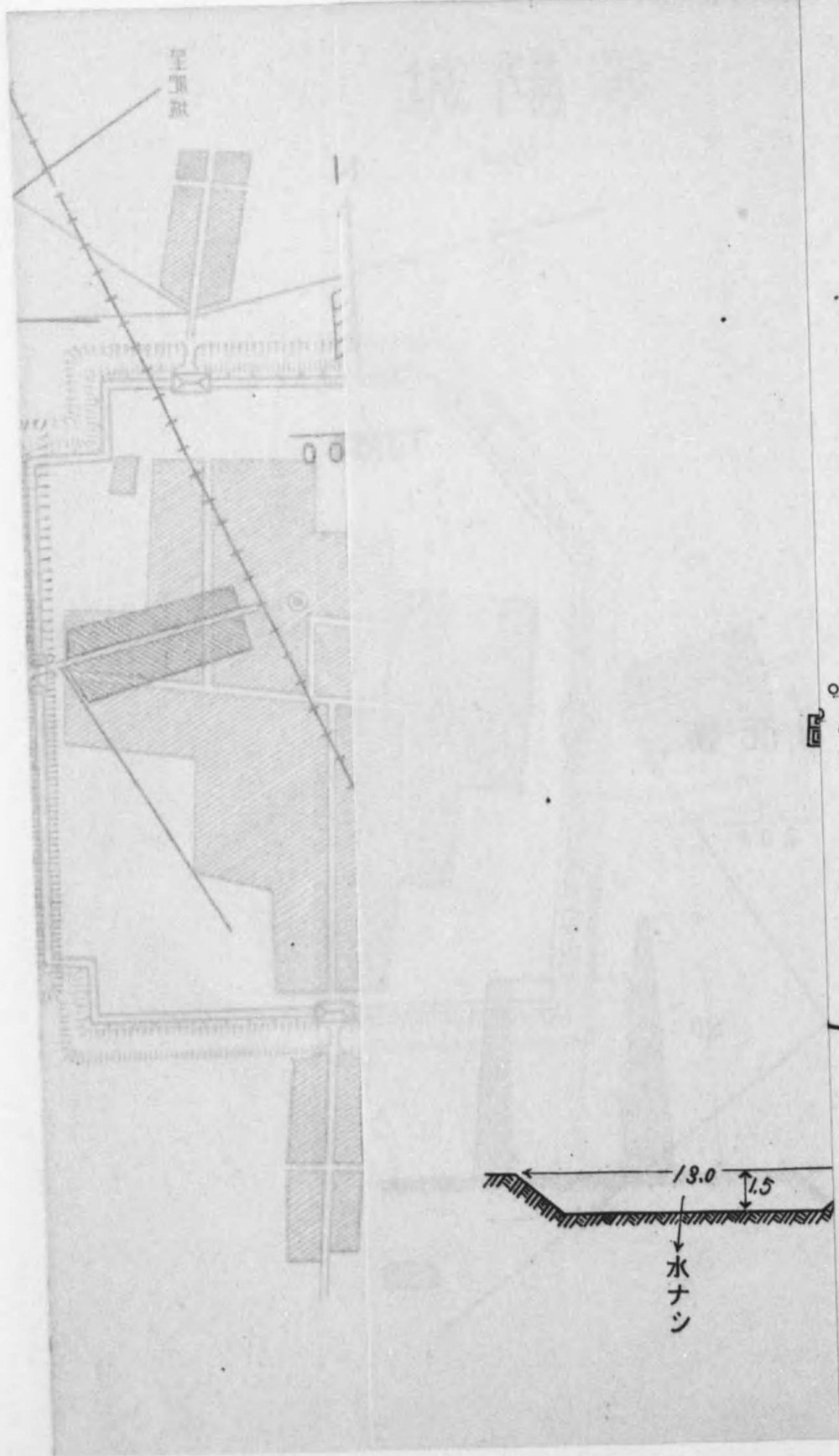
1000.71
 100.51
 100.21

寧陽沿革

時代
 春秋 魯ノ開邑
 寧陽侯國ヲ置ク後、縣トナス故城ハ今ノ縣南ニ在リ
 北漢 齊 平原縣ヲ茲ニ移ス
 宋 齊 改メテ襄丘トナス
 金 齊 又改メテ襄縣ト云フ
 明 齊 復タ寧縣ト云フ、即チ今ノ治所トス
 清 齊 兗州府ニ屬ス
 右ニ做フ

寧陽ハ兗州ノ北方約三〇軒ニ在リ

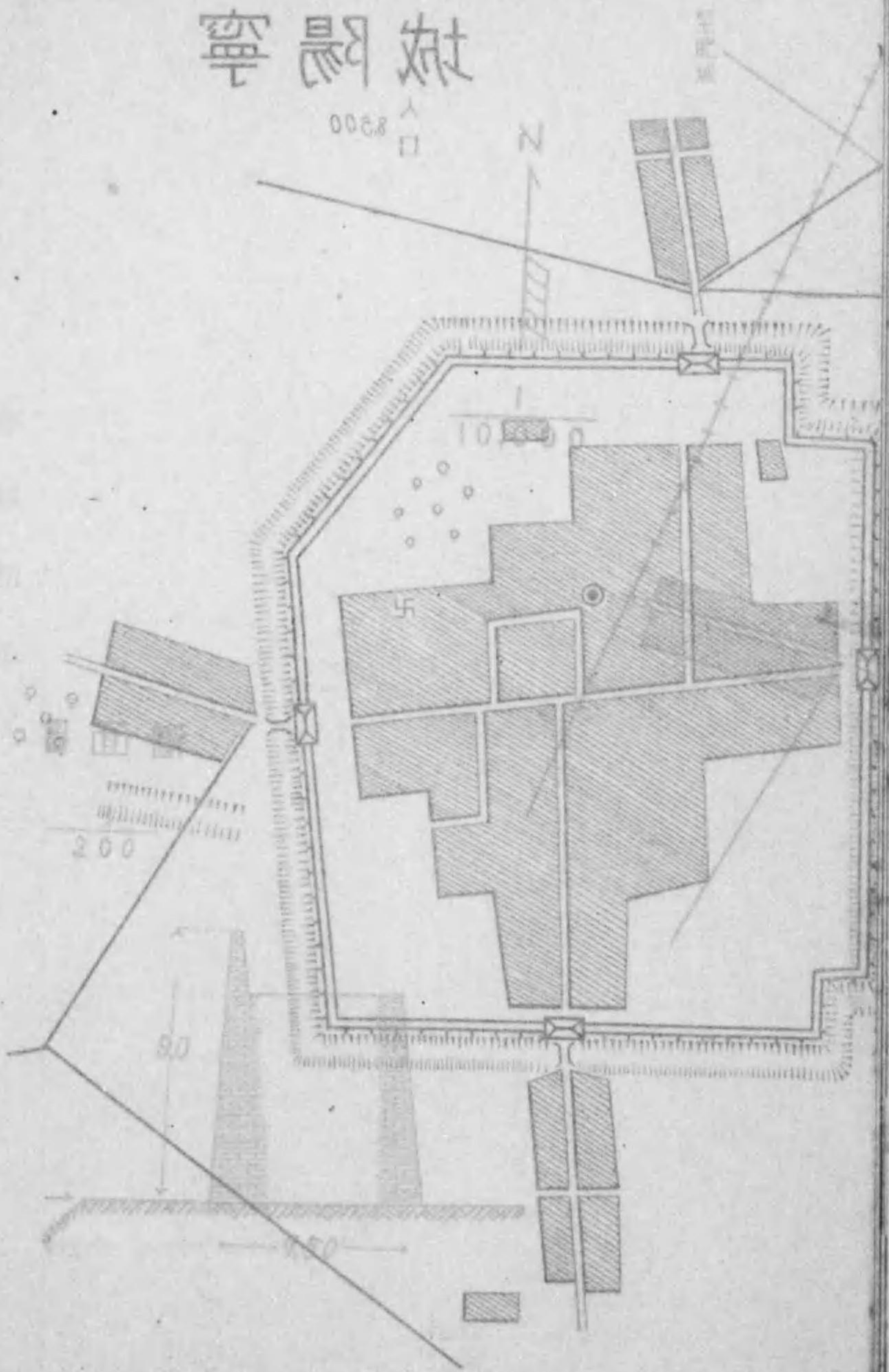
城郭圖第四六



奉徳ノ交麻ノ井式碑三〇坪ノ井

新	井	朝	東	金	印	番
井	井	井	井	井	井	井
奉徳ノ交麻ノ井式碑三〇坪ノ井	平恩ノ井式碑二〇坪ノ井	又此ノ交麻ノ井式碑一〇坪ノ井	又此ノ交麻ノ井式碑一〇坪ノ井	又此ノ交麻ノ井式碑一〇坪ノ井	又此ノ交麻ノ井式碑一〇坪ノ井	又此ノ交麻ノ井式碑一〇坪ノ井
奉徳ノ交麻ノ井式碑三〇坪ノ井	平恩ノ井式碑二〇坪ノ井	又此ノ交麻ノ井式碑一〇坪ノ井	又此ノ交麻ノ井式碑一〇坪ノ井	又此ノ交麻ノ井式碑一〇坪ノ井	又此ノ交麻ノ井式碑一〇坪ノ井	又此ノ交麻ノ井式碑一〇坪ノ井

寧陽城



兗州（滋陽）沿革

變遷

禹貢ノ九州ノ地ニシテ山東省ノ西北半、河北省東南半ニ亘ル大地域ヲ云フ
周時代ノ兗州モ之ニ倣フ治所ハ時ニ依リ諸所ニ變セリ

此ノ時代ヨリ地域逐次狭小トナル

揚州ノ東北二軒ノ廣陵ヲ東兗州濮縣ノ東南一〇軒ノ鄆ヲ北兗州トナス

南燕國ノ兗州ト稱スルハ泗水ノ北二〇軒ノ地ニシテ宋ノ兗州ハ淮陰縣ノ西南又後秦ノ兗州ハ陳留縣ノ西ニ

在リト云ハル

隋、唐ノ兗州ハ嵒陽縣附近ト云ハル

龍慶府ニ昇格ス

初メ兗州ト稱セシカ後秦定郡トセリ

兗州トセリ

府ニ陞セ一州十餘縣ヲ支配ス、明初會通河（北京ニ至ル大運河）ノ開浚シテ南北ノ水路開クヤ要地タル清

寧、金郷、汶上等ヲ含ム行政上ノ中心地トナリ市街ハ七軒餘ナル宏壯ナル城郭ニ圍マレ繁榮ヲ極ム

故治ニ嵒陽署ヲ置クニ過キス

兗州ハ津浦鐵道線上濟南ノ南方約一三〇軒ニ位置ス今ハ昔日ノ偉ナク小ナル都市ニ過キス

民國

明

元

金

宋

隋

南

東

三

周

時

代

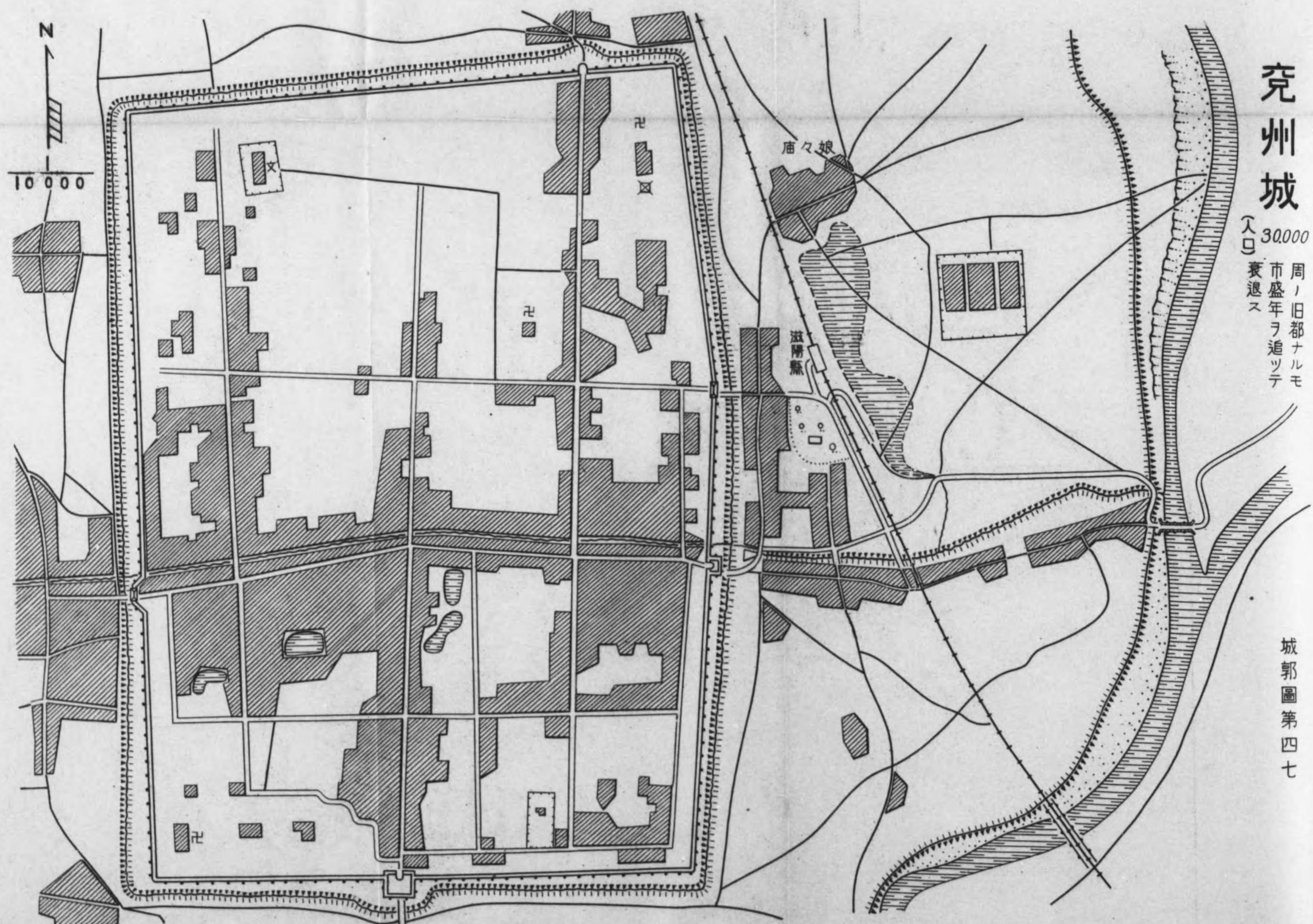
北

唐

朝

晉

國



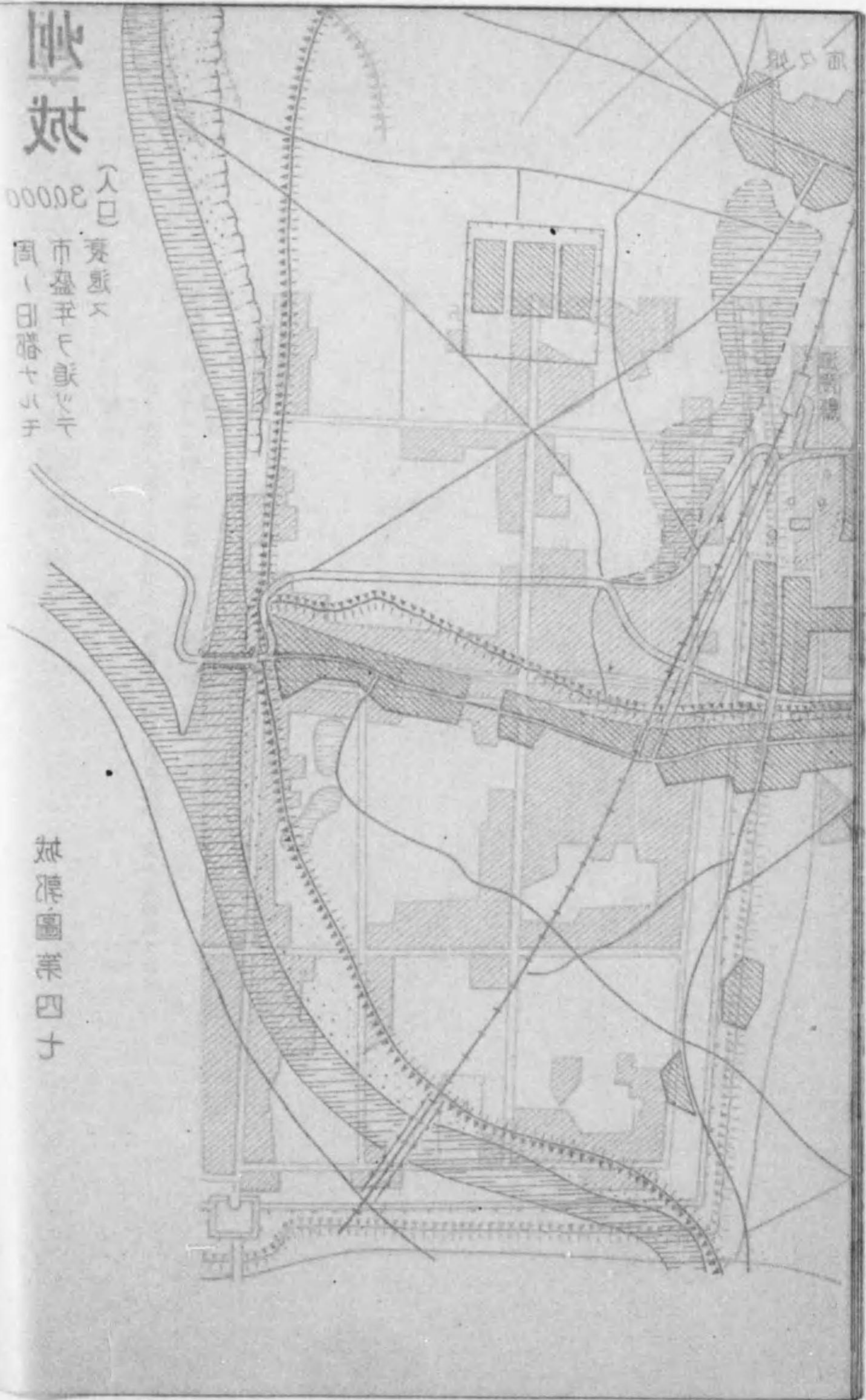
兗州城

周ノ旧都ナルモ
市盛年ヲ追ツテ
人口 30,000
衰退ス

城郭圖第四七



兗州ノ城郭... 周ノ旧都ナルモ... 市盛年ヲ追ツテ... 人口 30,000... 衰退ス... 城郭圖第四七



鄒縣沿革

時代

變遷

遷

春秋

邾國魯穆公囑ト改ム

漢

臨縣ヲ置ク即チ邾國ニシテ故城ハ今ノ鄒縣ノ東南一二軒鄒縣トナス

晉南北朝

今ノ治所ニ移ル即チ漢ノ南平陽ヲ故城トス

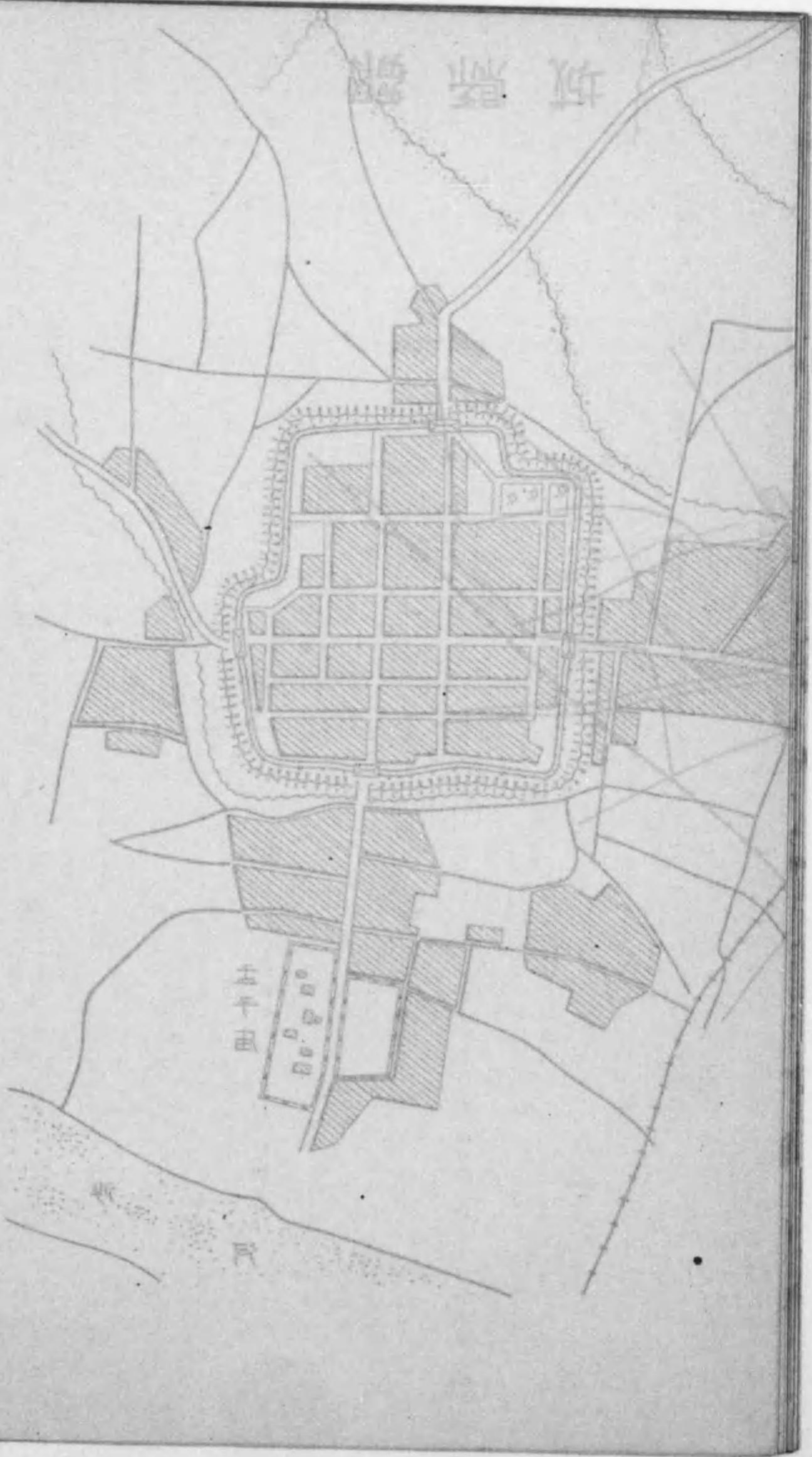
明

兗州府ニ屬ス

清

右ニ做フ

鄒縣ハ兗州ノ東南方約二五軒ニ位置ス孟子ノ出生地ト云ハル



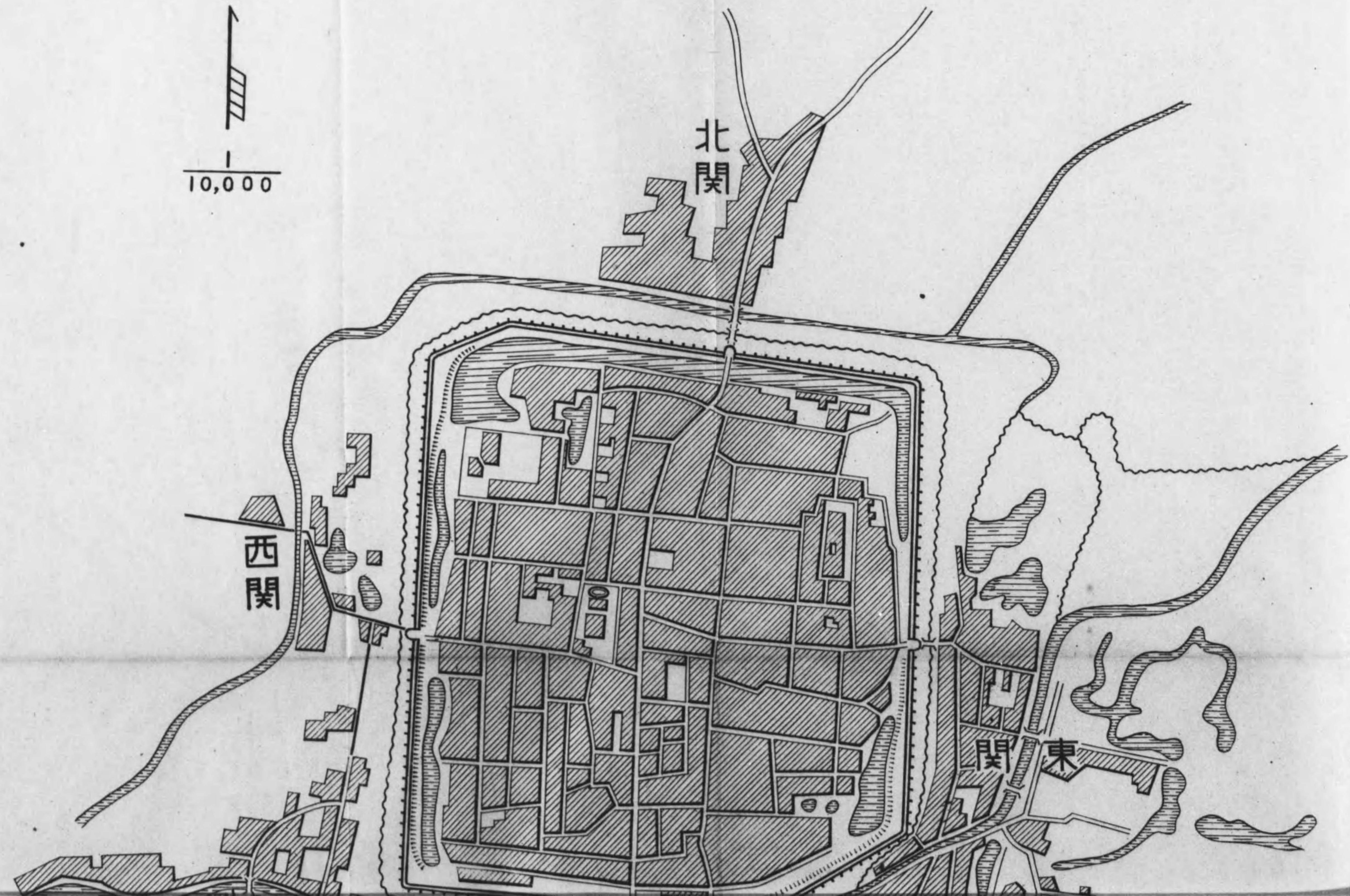

濟寧沿革

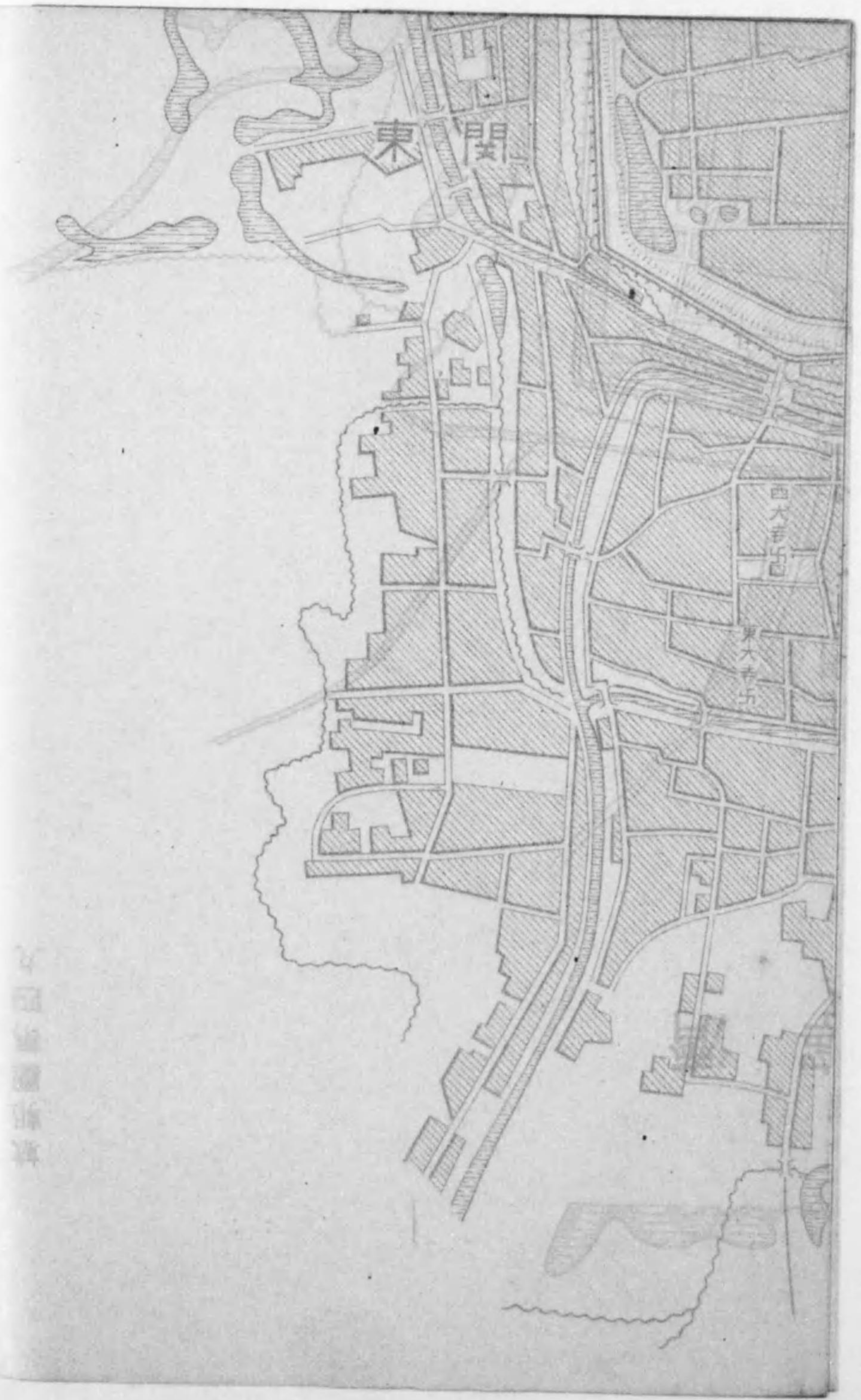
變遷

時代
春秋 戰國 秦 前漢 後漢 南北朝 隋 唐 五代 金 元 明 清

代任國ノ地
齊國ニ屬ス
陽郡ニ屬ス
任城縣ト云フ
任城國トナス
後魏ニテハ任城郡ヲ置キ北齊ニテハ高平郡ニ改ム此等ハ總テ任城縣即チ今ノ濟寧ヲ治所トス
郡ヲ廢シテ縣ノミ存シ魯郡ニ屬ス
兗州ニ屬ス
濟州ニ屬ス
濟州ノ治ヲ任城縣ニ移ス
治ヲ鉅野縣ニ移シ更ラニ濟州ヲ併セテ濟寧府トナシ再ヒ治所ヲ任城縣ニ遷シ復タ鹿野縣ニ移ス次テ濟寧路ニ陸ス
初メ清寧府トナシ更ニ清寧州ニ降シ任城縣ニ治シ次テ縣ヲモ省入シテ兗州府ニ屬セシム永樂十三年ヨリ四百萬石ノ租米大運河ニテ北送スルヤ宣德年間迄此ノ地濟寧倉ヲ設ケ繁榮ヲ極ム
初メハ明ニ做ヒシカ直隸ノ州ニ改メ三縣ヲ統ヘシム
州ヲ廢シテ縣ヲ置キ濟寧ノ州名ヲ以テ其ノ名トナス

濟寧城





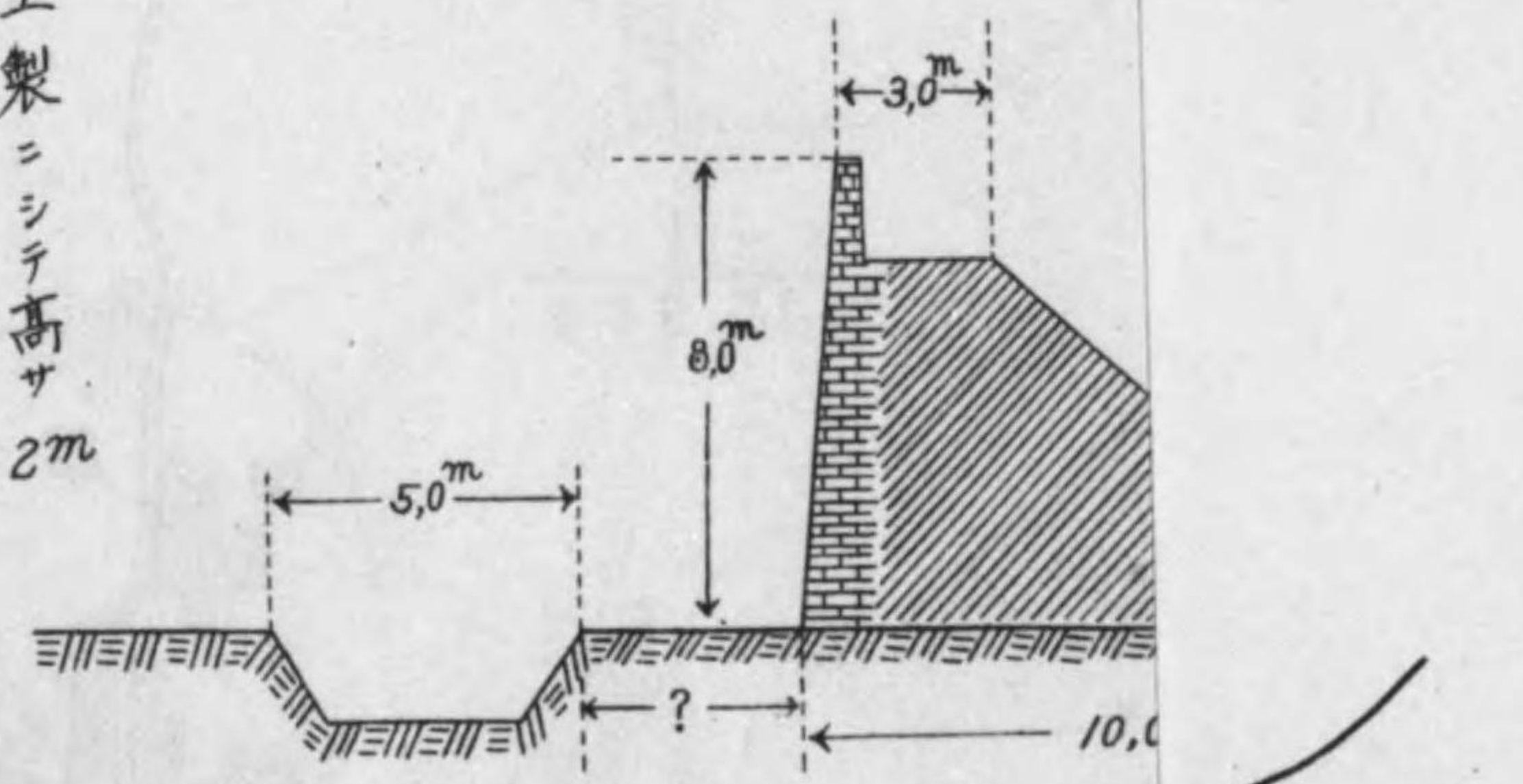
金 鄉 沿 革

漢ニテハ金郷ヲ置ク
 清ニ至リ山東省濟甯州ニ屬ス
 金郷ハ徐州ノ西北約一一五軒ニ在リ

城郭圖第五〇

壁斷面
1/200

外壁ハ土製ニシテ高サ
2m



戸數
3,000
人口
15,000

金澤ハ翁限ノ田井神一ノ五ノ神ニ由リ
南ニ至リ山車宮舊南限ニ據ル
英ニモハ金澤モ獨ク

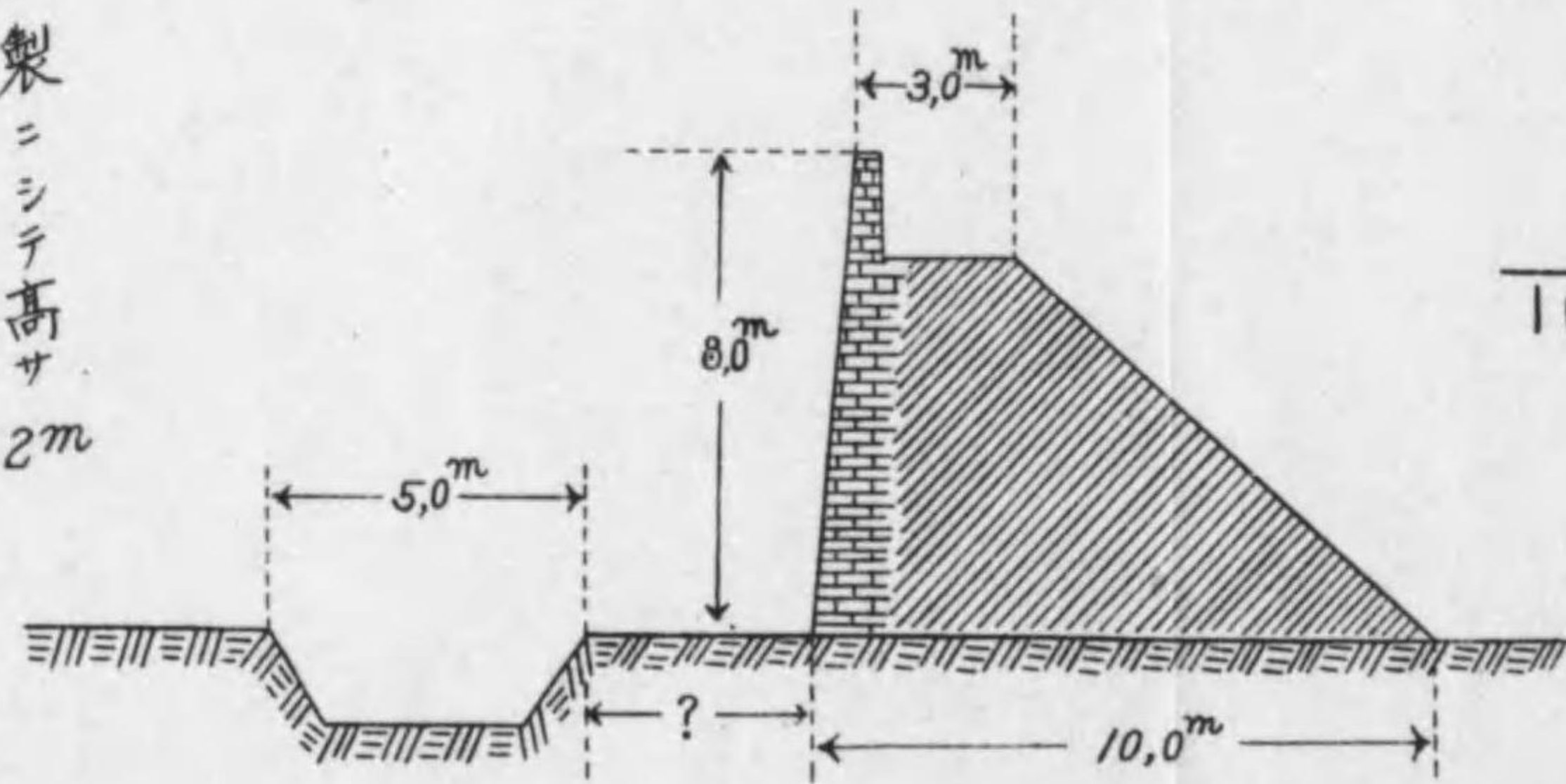
金澤沿革

金郷城

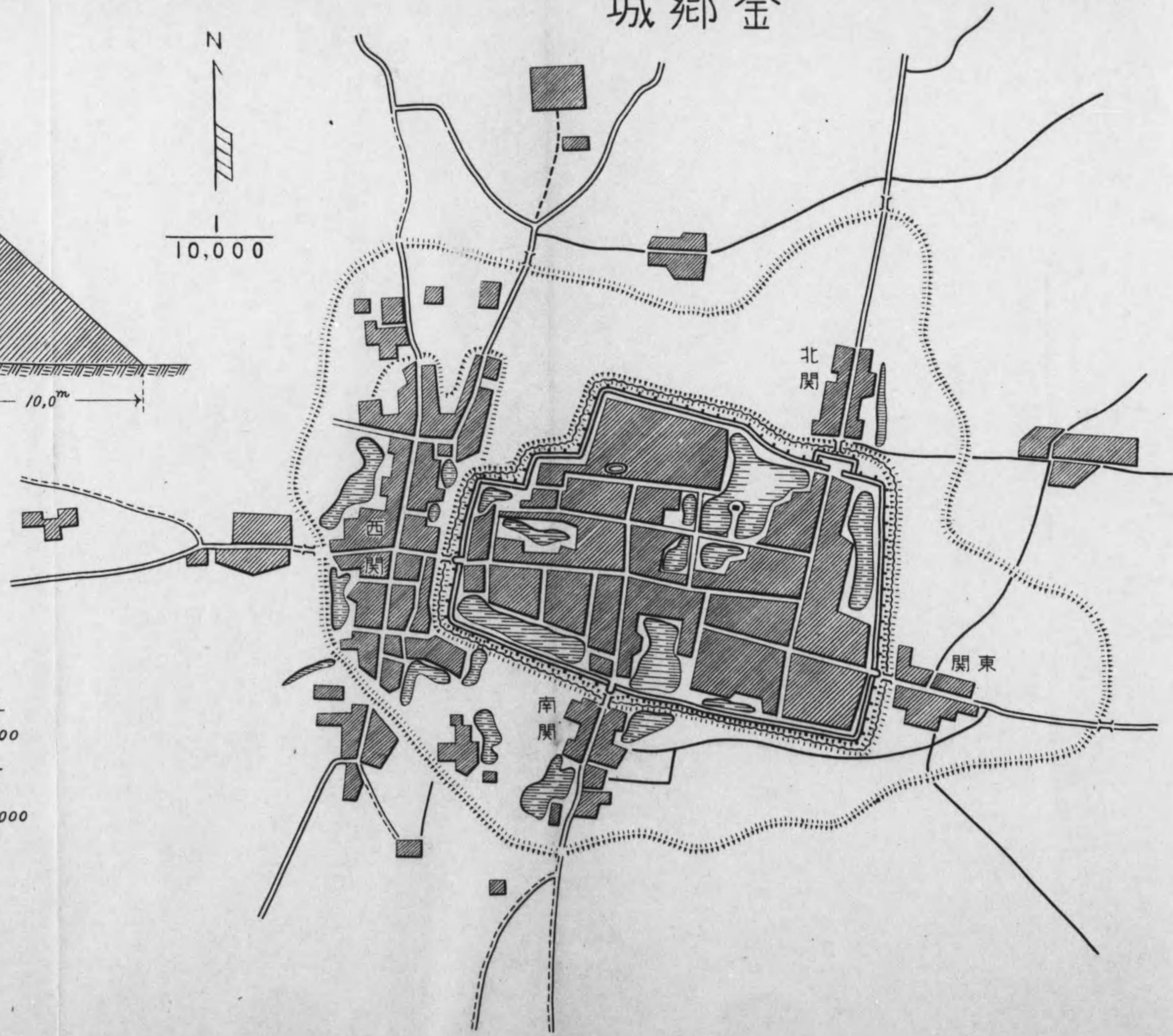
城郭圖第五〇

外壁ハ土製ニシテ高サ
2m

壁断面
1/200



戸數
3,000
人口
15,000



金 縣 城



金城圖第五〇

滕 縣 沿 革

時 代

周 戰 國

滕、薛、小邾三國ノ地

齊ノ地

蕃縣ト云フ

改メテ滕縣ト稱ス

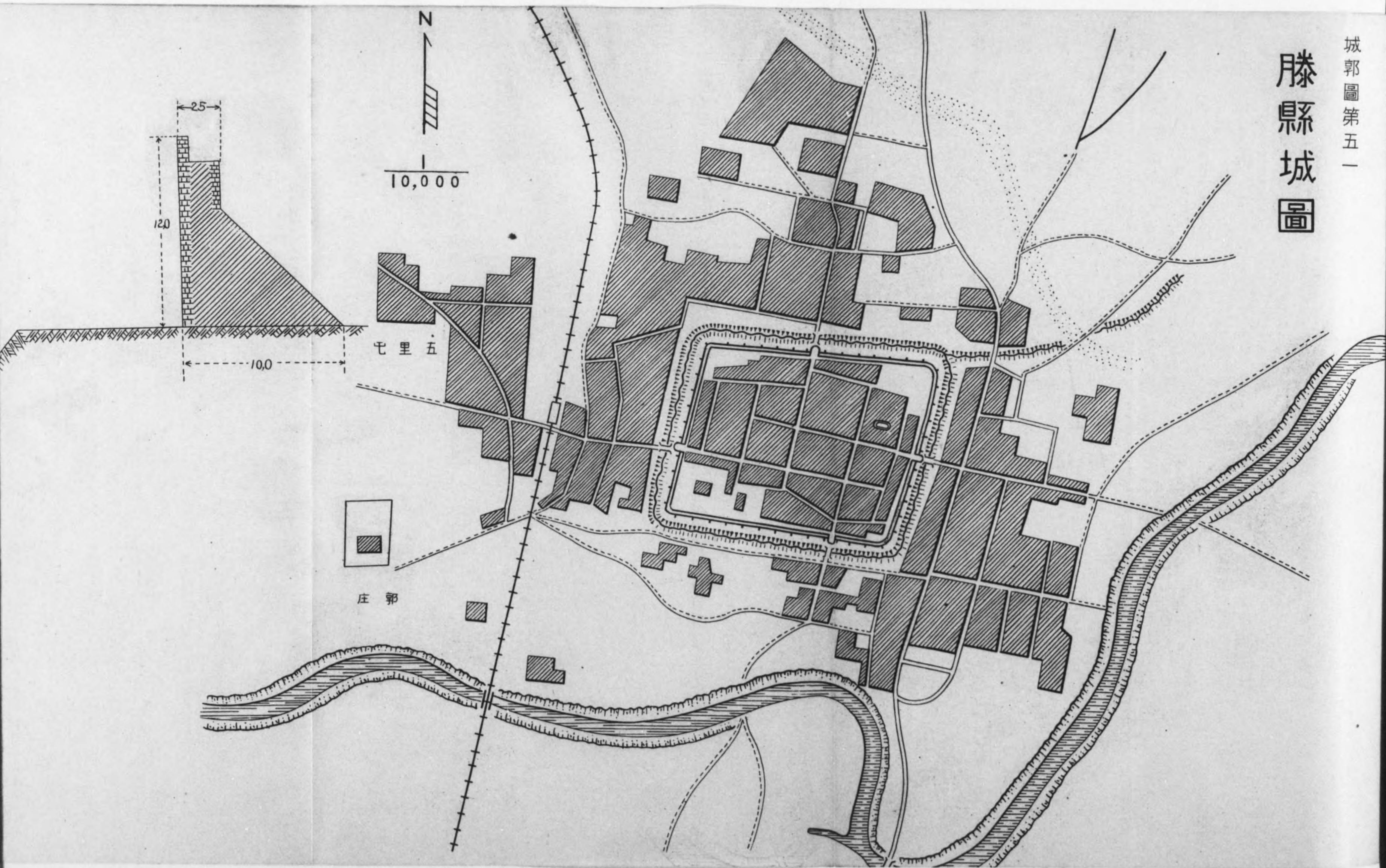
滕陽軍ヲ兼置ス

滕陽州ヲ置キ滕州ニ改メ滕縣ニ治ス

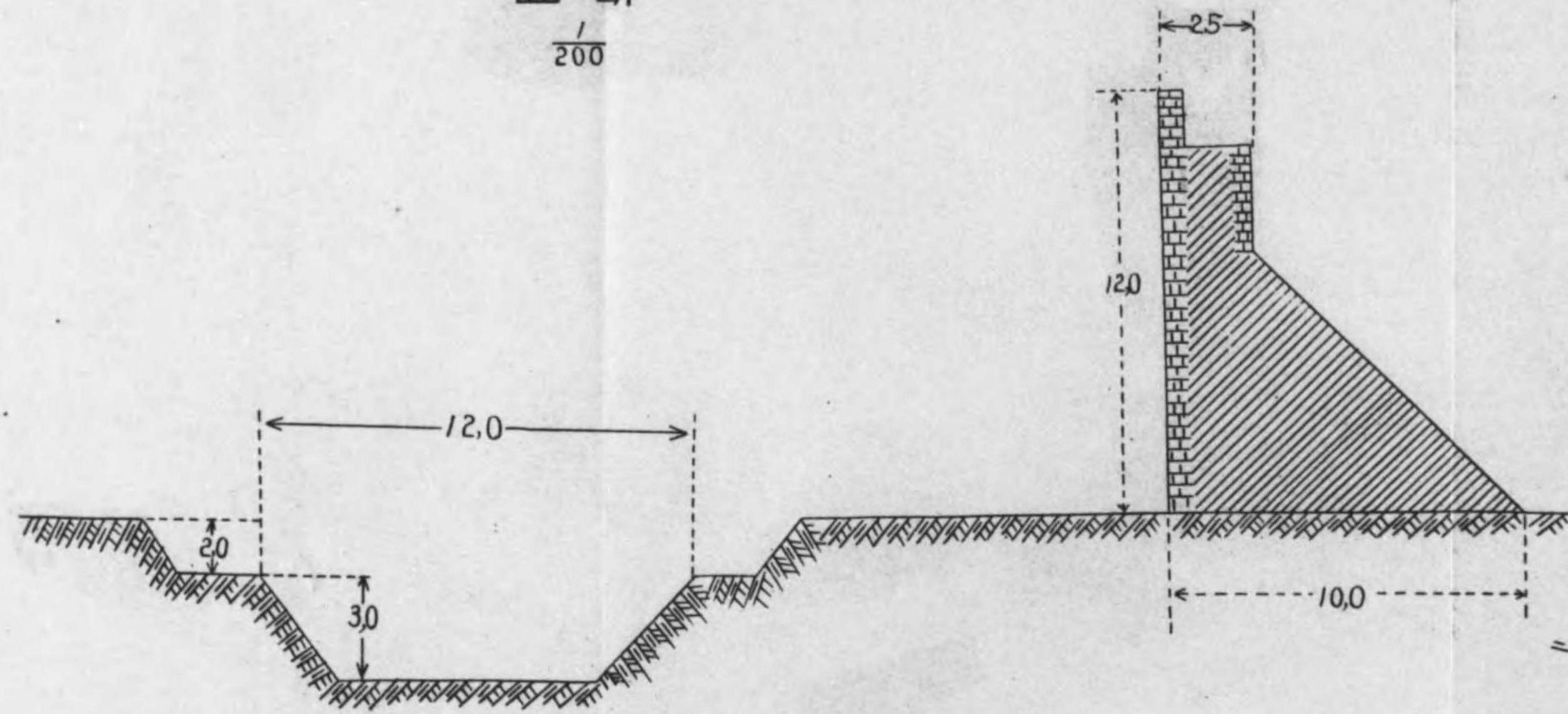
州ヲ廢シ縣ヲ存ス兗州府ニ屬ス

滕縣ハ津浦鐵道上徐州ノ北方約九〇軒ニ在リ春秋戰國時代ノ薛國ノ首都ハ滕縣ノ東南約二五軒ニ在リト云フ

滕縣城圖



面断
/200



户数 2,000
人口 17,000
美屋多シ

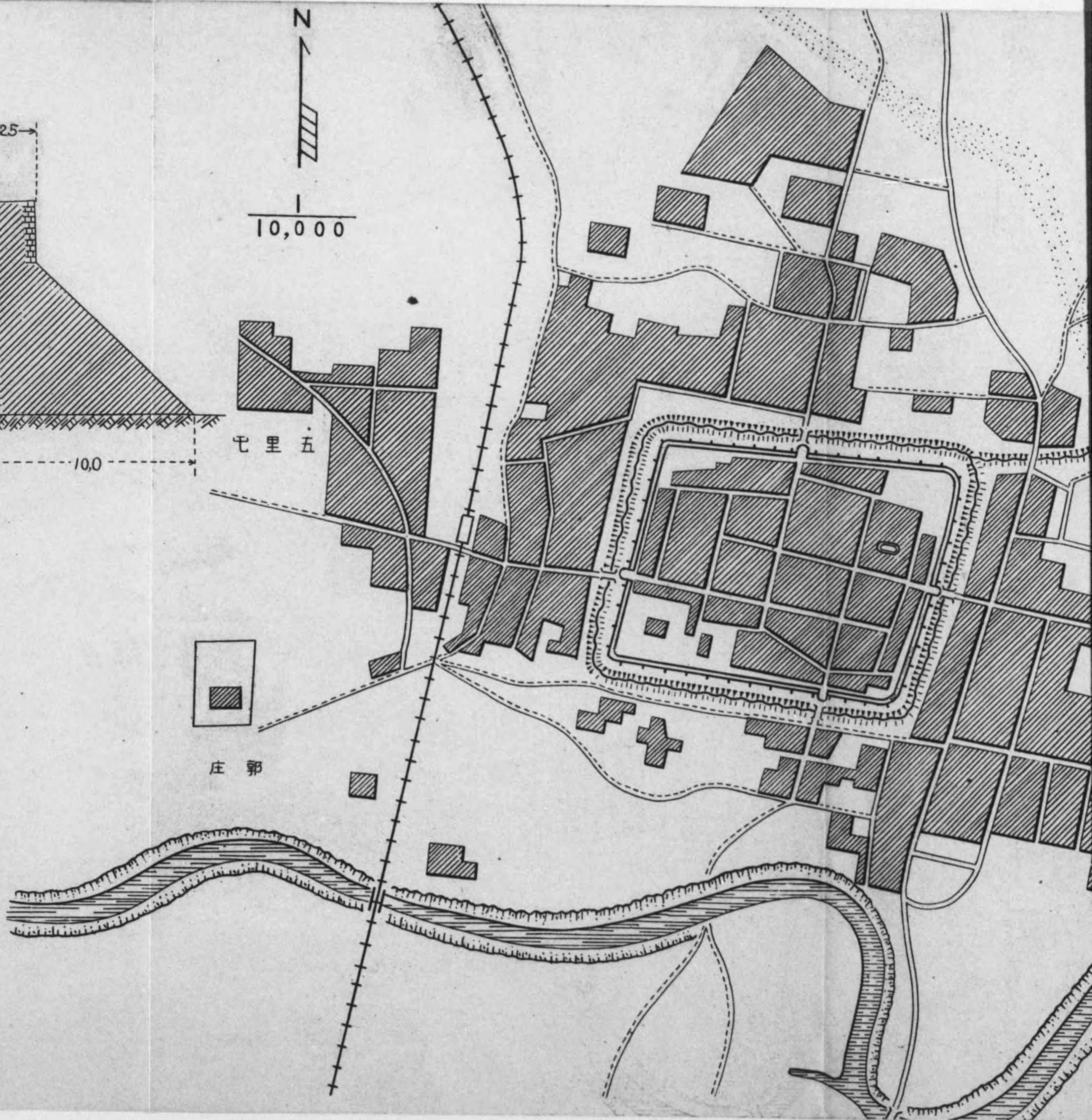


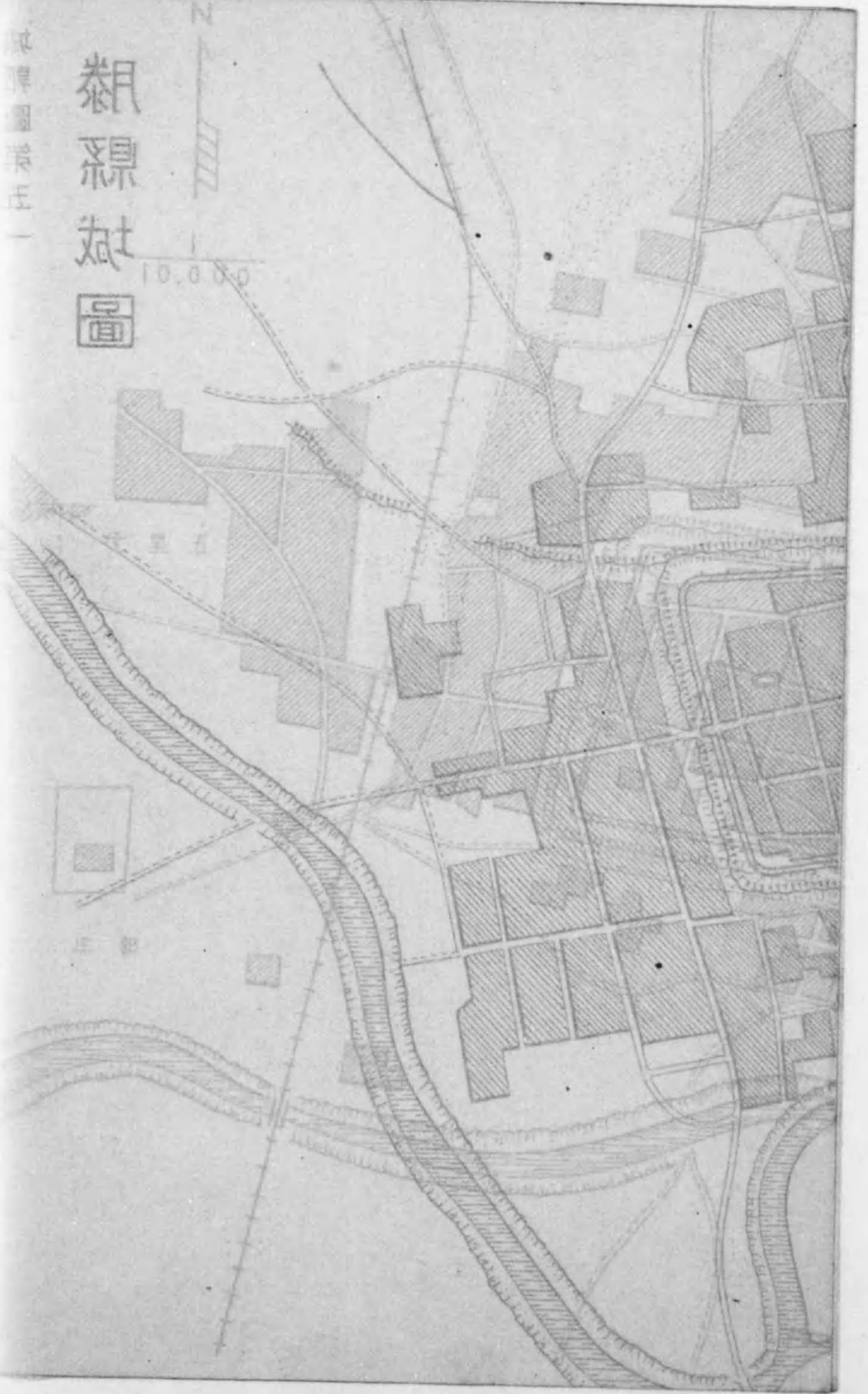
10,000

七里五



庄郭





東洋圖書社

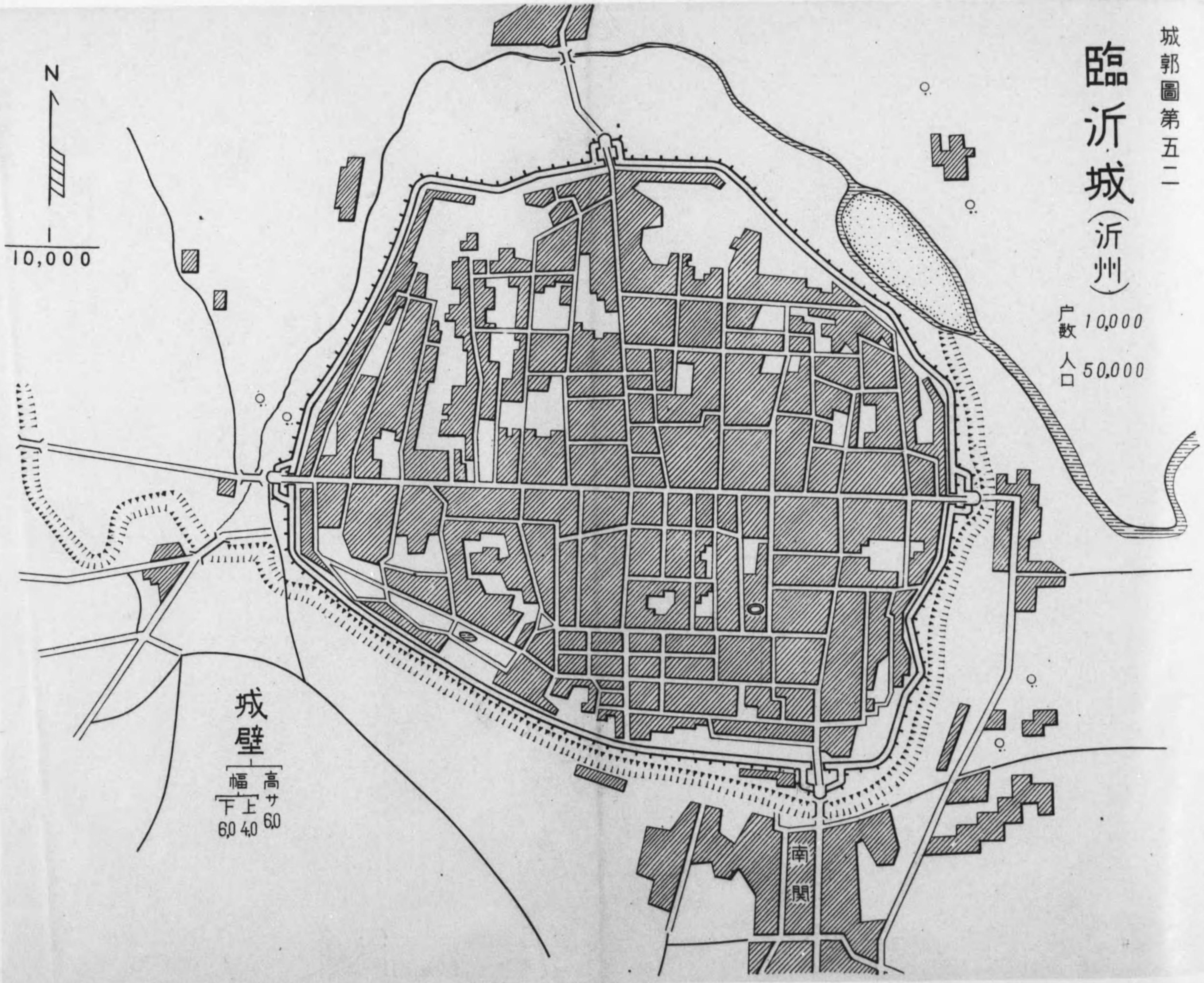
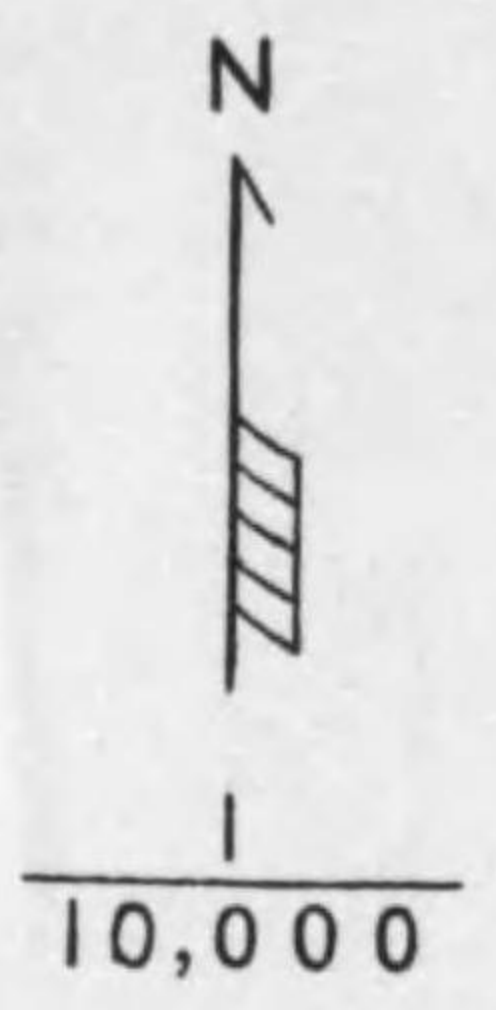
沂州(臨沂)沿革

變遷

秦	魏	後周	北齊	隋	唐	宋	金	清	民國
瑯邪郡ト云フ	北徐州ト云フ	沂州ト改ム	郡ヲ廢ス次テ州ヲ改メ瑯邪郡トナス	復タ沂州トモ云ヒ亦瑯邪郡トモ云フ	沂州ト云フ	陸シテ直隸州トナシ又陸シテ府トナス	廣シテ蘭山ニ治ス今ノ臨沂縣即是ナリ	沂州ハ山東省ノ南部ニテ東方ニ偏シ徐州ノ東北方約一三〇軒ニ在リ	

臨沂城(沂州)

戸数 10,000
人口 50,000



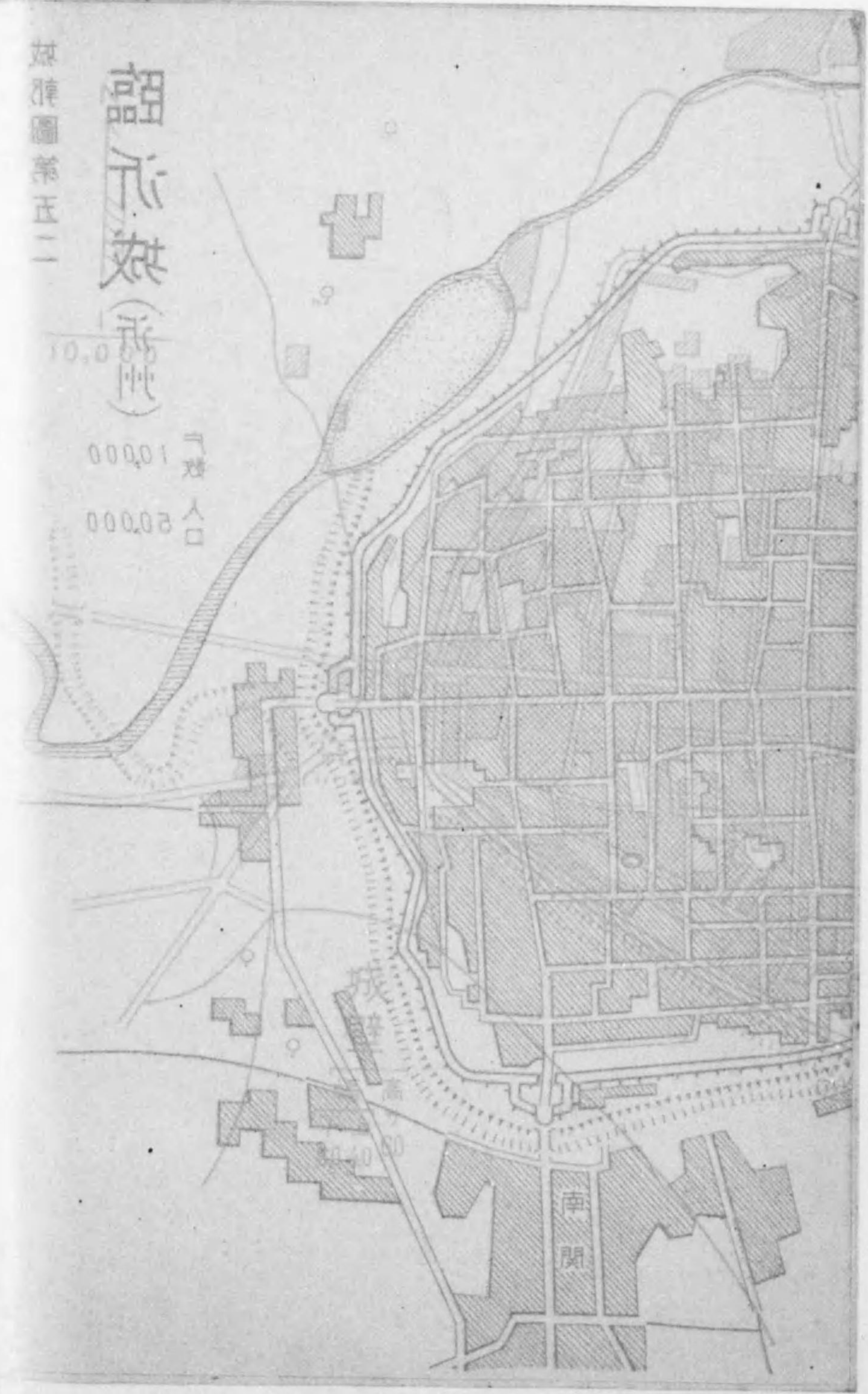
城壁

高	サ
上	60
下	40
幅	

南関

沂州(瀋州)沿革
 瀋州(瀋陽)は、遼東の要地にして、漢の遼東太守の府也。魏の遼東太守の府也。唐の遼東太守の府也。宋の遼東太守の府也。元の遼東太守の府也。明の遼東太守の府也。清の遼東太守の府也。民國の遼東太守の府也。今の遼東太守の府也。

單縣沿革



單縣沿革

時代

春秋

變遷

遷

春

秋

單父邑

漢

單父縣ヲ置ク

唐

茲ニ輝州ヲ置ク

五

代

後唐改メテ單州ト云フ

明

單父ヲ省キテ州ニ入ル又州ヲ降シテ縣トナス

清

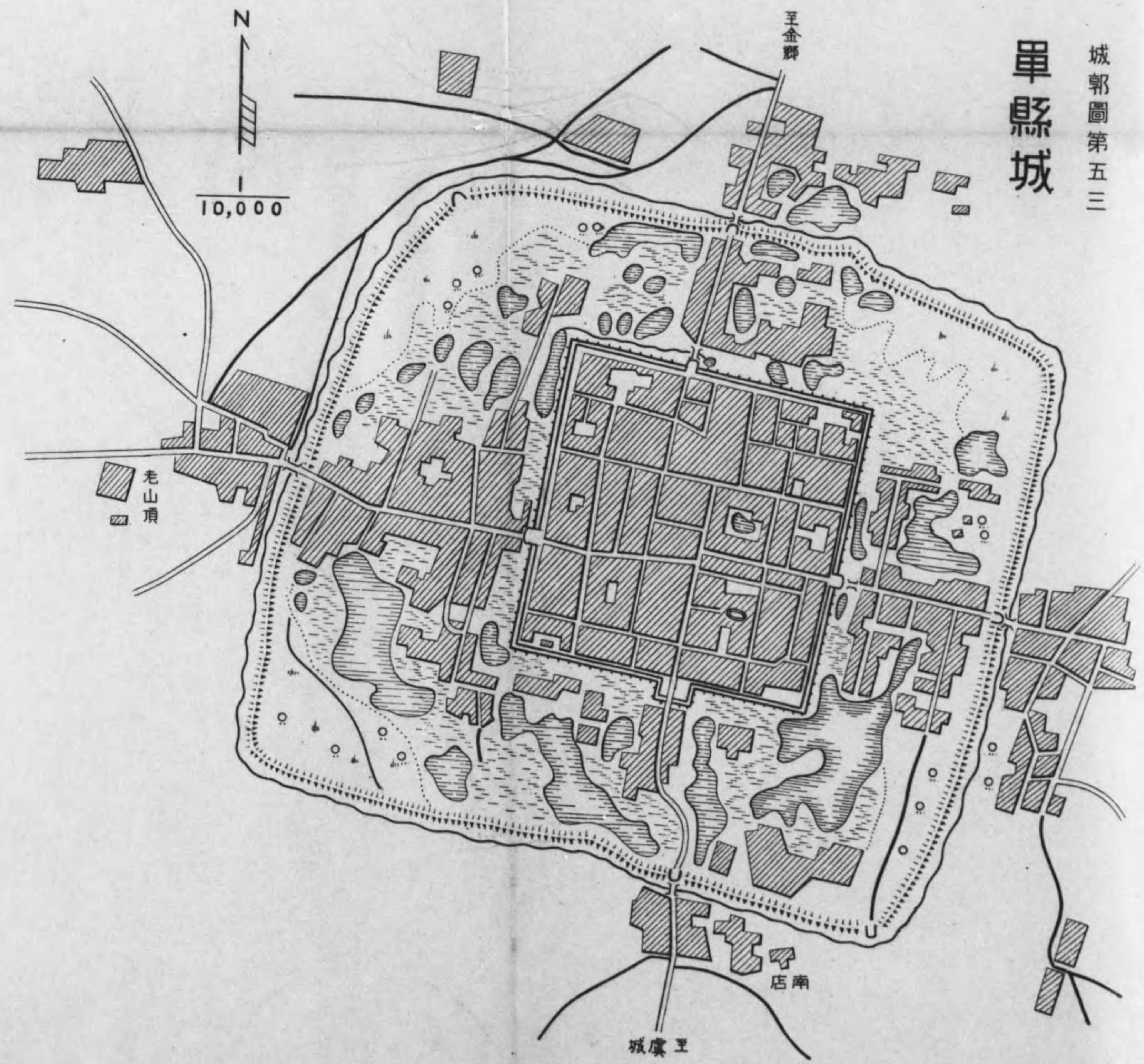
曹州府ニ屬ス

單縣ハ山東省ノ西南部ニシテ徐州ノ西々北約一〇〇軒ニ位置ス

0 1 2 3 4 5 6 7 8 9 10 11 12 13 14 15

城郭圖第五三

單縣城



城壁 / 高ナ約70

10,000

N


王金卿

老山頂

店南

城廣王

單縣城之遺跡、其城郭之形、東西長約一公里、南北長約半公里、其城壁之厚、約七、八尺、其城內之街道、呈網狀、其城內之主要建築、有宮殿、衙門、學校、寺觀、等、其城內之居民、約有數萬人、其城之歷史、可追溯到春秋戰國時期、其城之遺跡、現已成為單縣城之重要景點、



嶧縣沿革

時代

春秋

變遷

鄭國、楚ノ蘭陵邑

蘭陵郡ヲ置ク

鄭州ヲ置ク

之ヲ廢ス

嶧州ヲ置キ蘭陵ニ治ス

縣ヲ省キ州ニ入ル

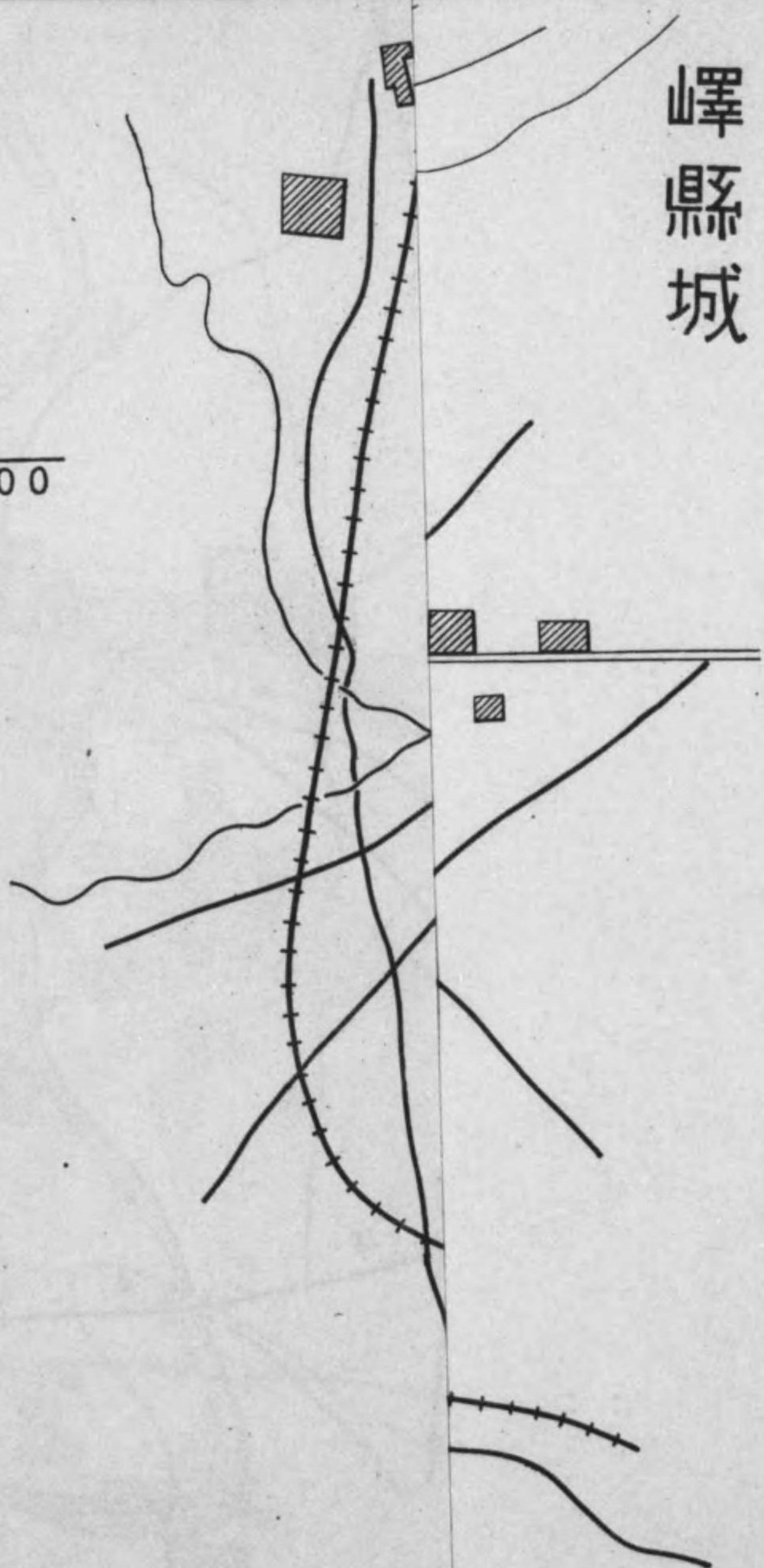
州ヲ降シテ嶧縣トナシ兗州府ニ屬ス

嶧縣ハ徐州東方約六〇軒ニシテ棗莊ノ南方約一〇軒ニ在リ

春 晉 隋 唐 金 元 明

城郭圖第五四

嶧縣城



嶧縣ハ魯東武陟六〇并ニシテ東至海ノ南武陟一〇并ニ并テ

郡

州ニ并ニテ嶧縣イナシテ武陟郡ニ屬ス

元

魏ニ并ニテ嶧縣ニ入リ

金

嶧縣ヲ置キ武陟郡ニ屬ス

宋

嶧縣ニ屬ス

齊

嶧縣ヲ置キ

晉

嶧縣ヲ置キ

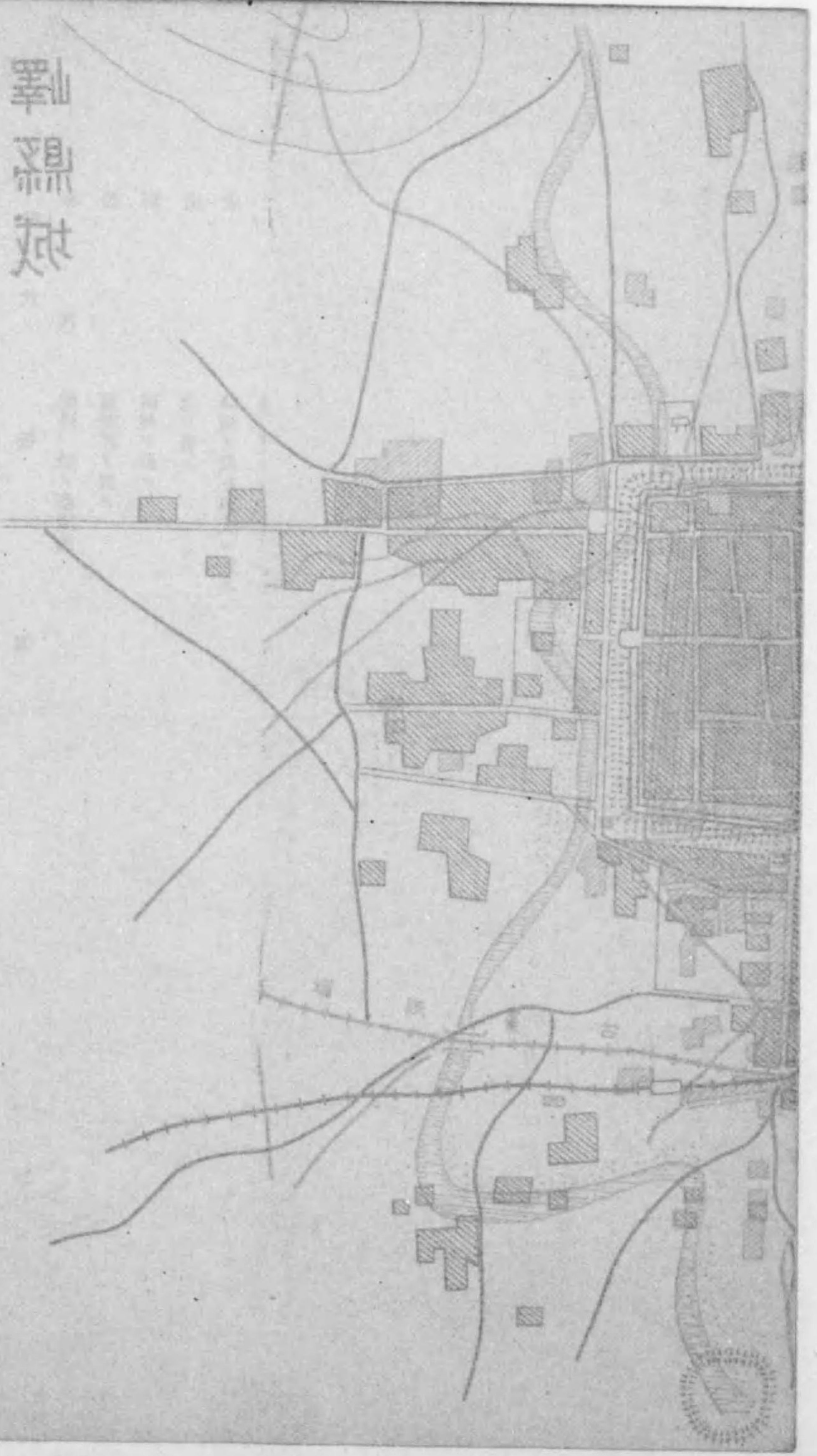
赤

嶧縣ヲ置キ

和

嶧縣ヲ置キ

中支



第二章 中支ノ城郭

中支ハ揚子江沿岸ノ地方ニシテ幾多河川湖沼之ニ流入シ運河クリク等縱横ニ通スル一方到ル所群山糾紛トシテ地障ヲ成形ス。中支ハ往古ハ化外ノ地トシ北支ノ文化ヲ受クルコト遅カリシモ他民族ノ侵襲ヲ蒙ルコト北支ノ如ク甚シカラス以上各種ノ原因ニ依リ中支ノ築城ハ北方ノモノト自ツカラ若干ノ差異ヲ生セシカ如シ其ノ重ナル點左ノ如シ

- 一、城郭ノ經始ハ地形ニ適合セシメタルモノ多ク方形ノモノナキニアラサルモ北支ニ比シ尠シ
- 二、揚子江下流地域ノ外ハ築城北支ノ如ク壯大ナラス
- 三、外壕ハ水壕トナシ其ノ幅員廣ク水路ニモ利用シ城内外交通ノ爲城門ノ外水門ヲ設備ス
- 四、北支ニ於テハ小邑ト雖築城スルモ中支ニ於テハ富裕ナル都市ノ外ハ築城スルモノ尠シ蓋シ水流、沼澤、山岳等ハ自然ニ城郭ノ如キ作用ヲナスカ爲ナルヘシ

第一節 江蘇省及北部浙江省ノ城郭

江蘇省及浙江省北部ハ一般ニ平原ニ富ミ其ノ間河川運河「クリク」湖沼等錯綜シ古來水郷トシテ知ラル農産物豊穰ニシテ人口稠密シ都市ノ發達著シク大ナル都城ヲ到ル所ニ見ル

昔春秋時代ハ此ノ地方ハ吳越及楚ノ領域ニシテ戰國時代ハ楚ノ領域タリ三國時代北部徐州ハ魏ニ南部ハ吳ニ屬シタリシカ東晉ニ至リ都ヲ建康(南京)ニ移スニ及ヒ北方ノ文物大ニ移入セラレ南北朝時代南朝亦建康ニ都シ絢爛タル六朝文化ヲ醸成セリ南朝末期ヨリ江北ノ地ヲ失ヒ隋ノ起ルニ及ヒ南朝滅ヒタルモ隋煬帝江南ノ米穀ヲ北送スル爲メ運河ヲ開設シテ運輸交通ノ便ヲ促カセシ爲農産物ノ豊穰ト相俟テ此ノ地方ノ繁榮ヲ失フコトナク隋唐時代ヲ經過セルカ唐末ニ至リ楊行密ハ江都(揚州)ニ據リテ吳國ヲ起シ尋テ李昇之ニ代ハツテ金陵(南京)ニ都シテ南唐國ヲ立テ又同時代錢鏐氏カ杭州ニ據リテ吳越國ヲ起シタリシカ宋ノ太祖ノ爲此等諸國

西	東	南	北	西	東	南	北	西	東	南	北	西	東	南	北	西	東	南	北
一〇二〇	一〇二〇	一〇二〇	一〇二〇	一〇二〇	一〇二〇	一〇二〇	一〇二〇	一〇二〇	一〇二〇	一〇二〇	一〇二〇	一〇二〇	一〇二〇	一〇二〇	一〇二〇	一〇二〇	一〇二〇	一〇二〇	一〇二〇
民國	清	明	元	民國	清	明	元	民國	清	明	元	民國	清	明	元	民國	清	明	元
民國ノ首都		明ノ都		民國ノ首都		明ノ都		民國ノ首都		明ノ都		民國ノ首都		明ノ都		民國ノ首都		明ノ都	
府ヲ廢シ上元、江寧ノ二縣ヲ併セテ更メテ江寧縣ト呼ビ民國十六年南京特別市トナリ後首都市ト呼フ	江寧府ト改ム	明ハ洪武初年都ヲ奠メテ南京ト稱シ築城ス十一年京師ト改稱永樂元年再ヒ南京ト稱ス	始メ建康府後集慶路ノ治トナス	宋ハ初メ昇州ト云ヒ後チ建康府ト云フ															

南京築城ノ沿革

南京城ハ其築城三期ニ分ツコトヲ得ヘシ即チ三國吳ノ孫權ノ築城、五代ノ南唐ノ築城及明ノ太祖ノ築城トナス

一、孫權ノ築城

現存南京城内ノ西部ニ當ルト稱スルモ梁ノ武帝ノ頃人口百四十萬位アリシト云ハルヲ以テ目下ノ北京ノ人口ニ匹適ス故ニ都城ハ相當ノ大サナリシナルヘク現存城郭ノ東南部及南部ヲ削除シタル程度ノモノト想像セラル

築城ハ内外二城ヨリ成ル

即チ内城ハ玄城ト稱シ周圍約四杆ニシテ城門ハ南北各一東西各二計六門ヲ有スト云フ

外城ハ都城ニシテ周圍十二杆餘(尙大ナリシモノト思ハル)ニシテ十二門ヲ有スト云ハル

二、南唐ノ築城

五代ノ頃揚州ニ都セシ吳ヨリ位ヲ讓ラレタル李昇南唐ヲ興シ都ヲ金陵ニ定ムルヤ城垣ヲ改築シテ秦淮河南北ニ跨ル線ニ擴張シ周圍約十六杆(コレモ尙大ナリシナルヘシ)ト稱ス

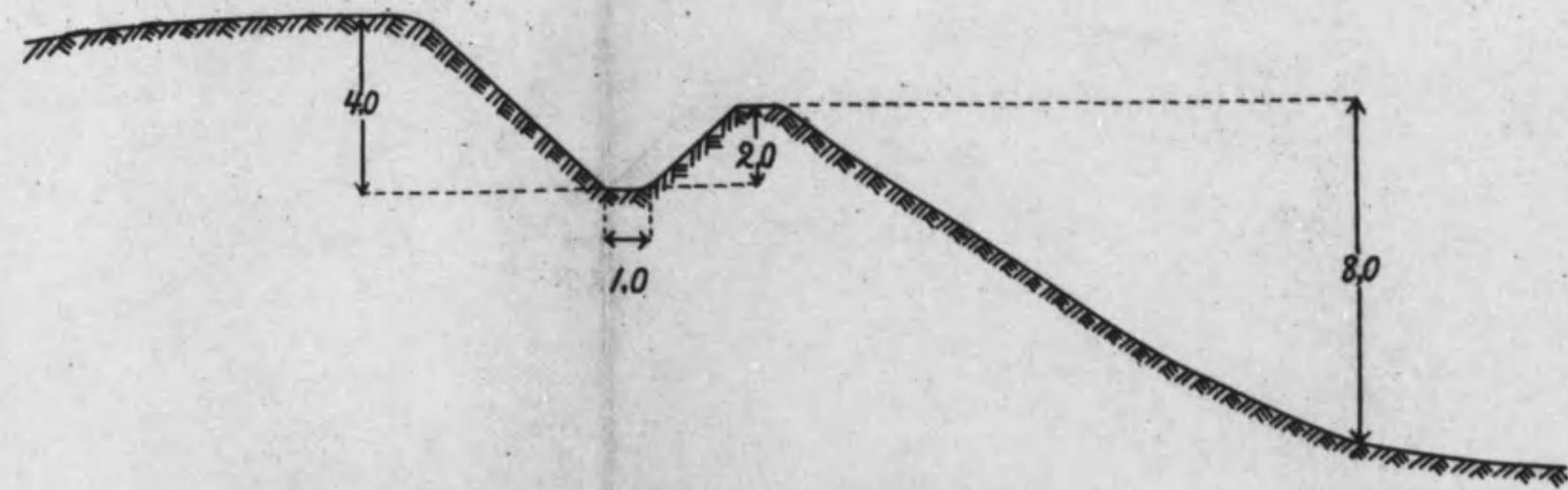
三、明、太祖ノ築城

一三六八年(我國正平二三年是利)明ノ太祖茲ニ都ヲ定ムルヤ翌年ヨリ五ヶ年ニ亘リ新城ヲ構築ス此レハ今尙現存スルモノニシテ周圍約五十二杆(此レハ過大ニシテ三十二杆ナリ)城門十三ヲ設ク此ノ城郭ハ紫金山及雨花台ヨリ瞰制セラルヲ以テ此等ノ前方ニ外郭ヲ設ク其ノ周圍約五十六杆ニシテ雨花台ニ今尙其ノ痕蹟ヲ止ム此等南京城ノ諸設備ハ(城郭圖第五五乃至五七參照)

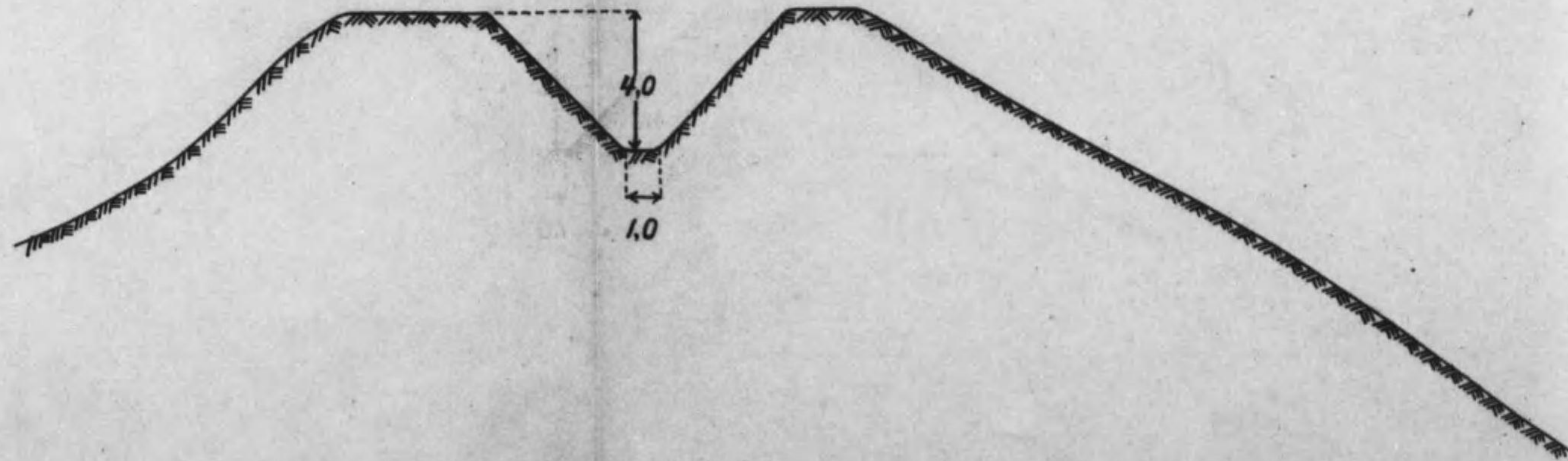
圖面斷，近附台花雨郭外城京南

$\frac{1}{500}$

圖面斷壕，部側兩△93



圖面斷壕，地高山師六



城郭圖第五五其二

城郭圖第五五其

南京內城及外城門觀圖

一八、一九、二〇、二一、二二、二三、二四、二五、二六、二七、二八、二九、三〇、三一、三二、三三、三四、三五、三六、三七、三八、三九、四〇、四一、四二、四三、四四、四五、四六、四七、四八、四九、五〇、五一、五二、五三、五四、五五、五六、五七、五八、五九、六〇、六一、六二、六三、六四、六五、六六、六七、六八、六九、七〇、七一、七二、七三、七四、七五、七六、七七、七八、七九、八〇、八一、八二、八三、八四、八五、八六、八七、八八、八九、九〇、九一、九二、九三、九四、九五、九六、九七、九八、九九、一〇〇

圖城京南

城郭圖第五其三

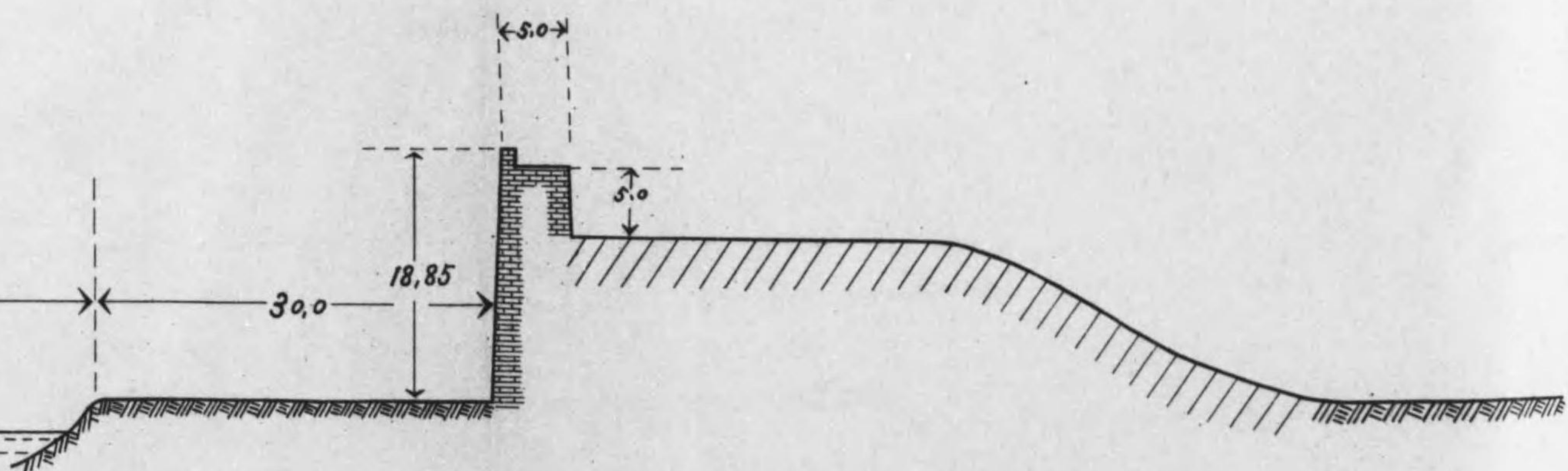




中山門南方500米部ノ


$\frac{1}{500}$

城郭圖第五其四




面断ノ部米500方南門山中

$\frac{1}{500}$



中山門南方

城圖第五其四



南京城門ハ初メ十三門ナリシモ其ノ後逐次増加シ名稱モ變化セリ其ノ狀況左表ノ如シ

明ノ築城當時

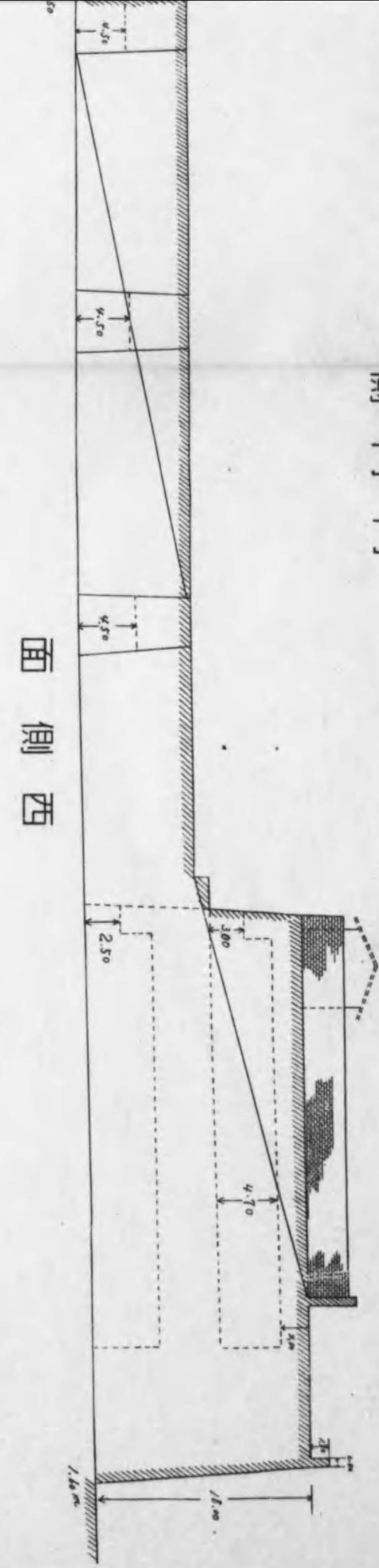
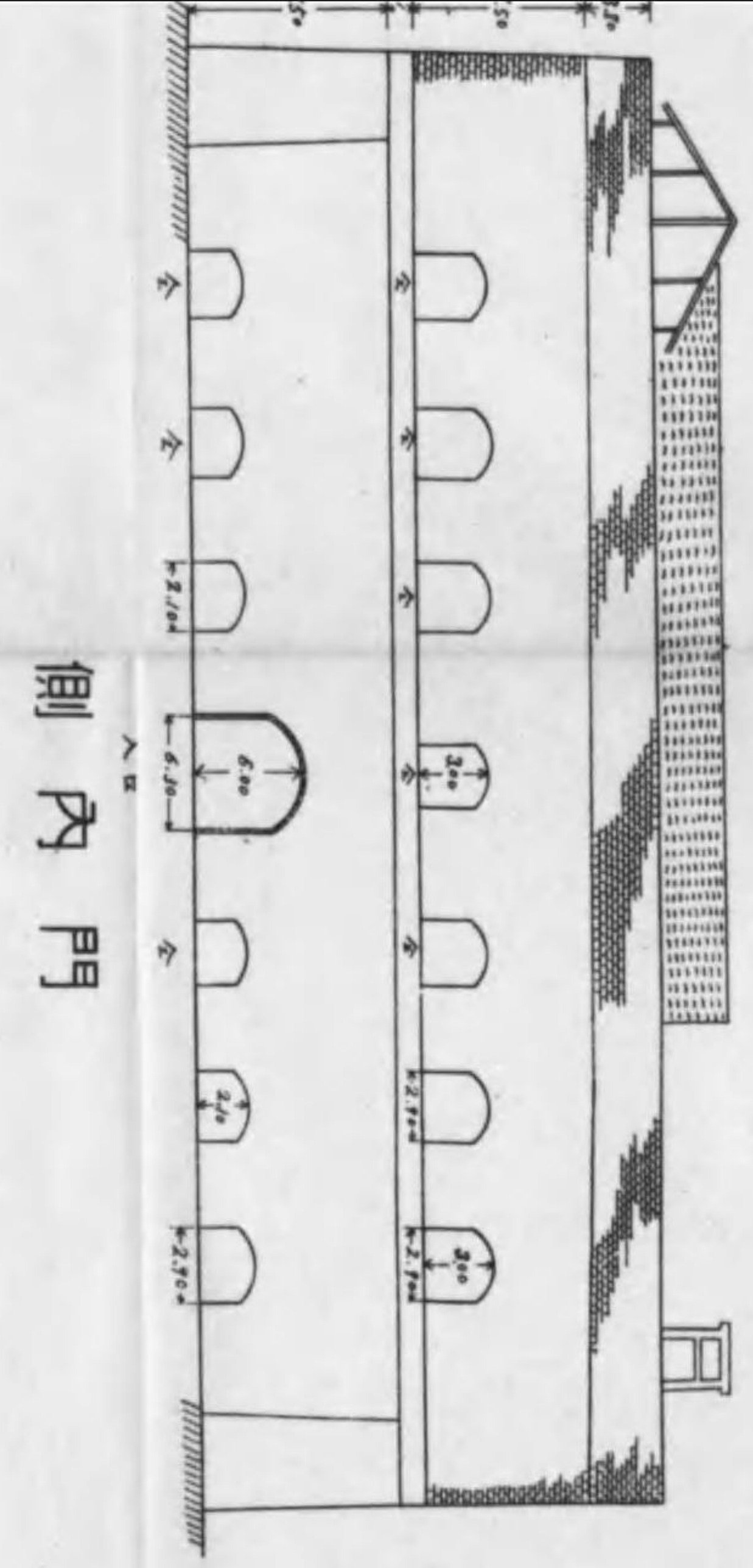

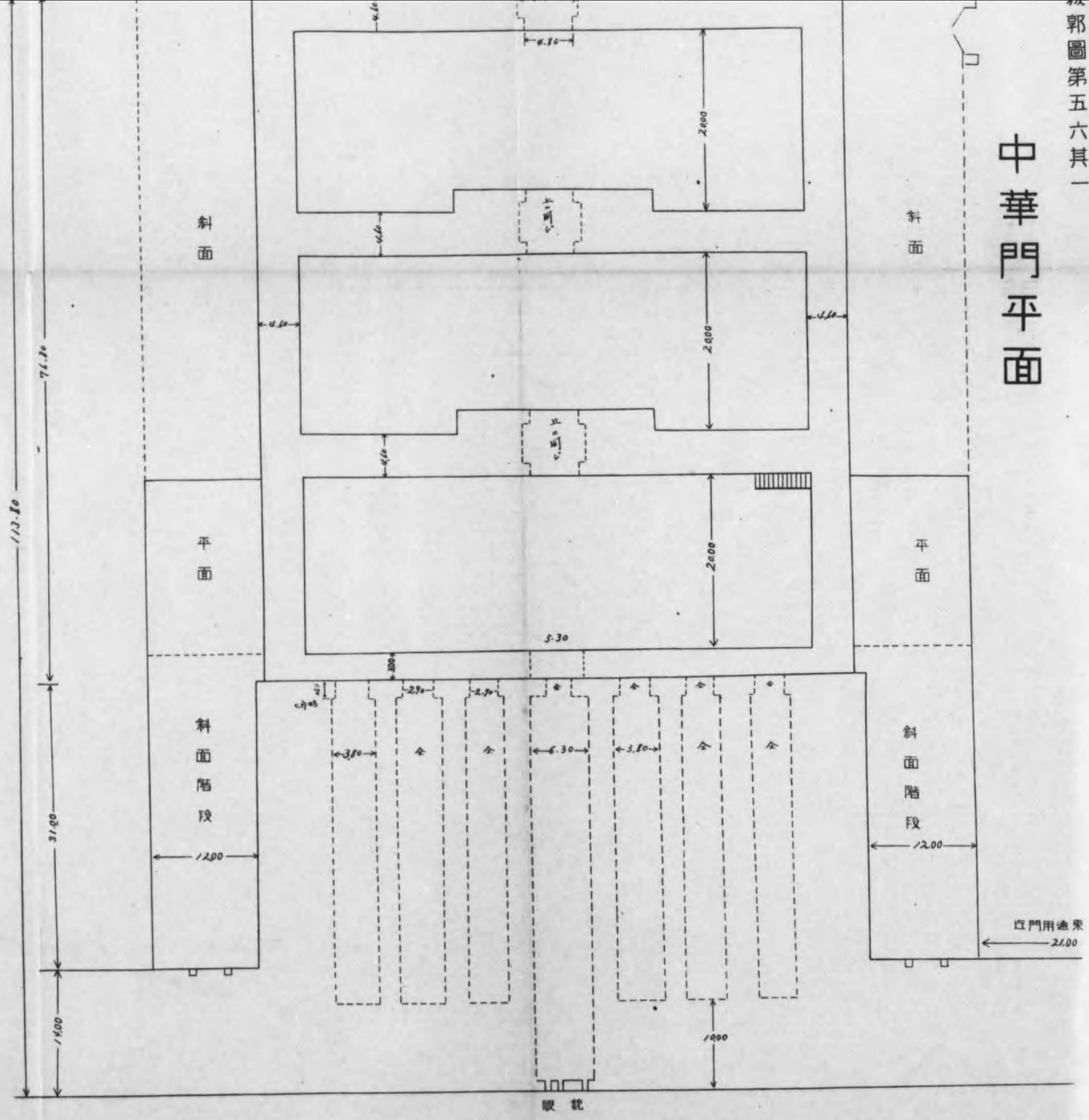
民國十六年迄

民國一七年以後

正陽門	通濟門	聚寶門	三寶門	石城門	清凉門	定淮門	儀鳳門	金川門	鐘阜門	神策門
洪武門	通濟門	武定門	聚寶門	石城門	清凉門	草場門	儀鳳門	金川門	鐘阜門	神策門
光華門	共和門	武定門	中華門	漢西門	漢西門	清凉門	草場門	定淮門	江中門	中央門
光華門	共和門	武定門	中華門	漢西門	漢西門	清凉門	草場門	定淮門	江中門	中央門

兩側ニ門ヲ増設(民國二〇年)

中華門平面



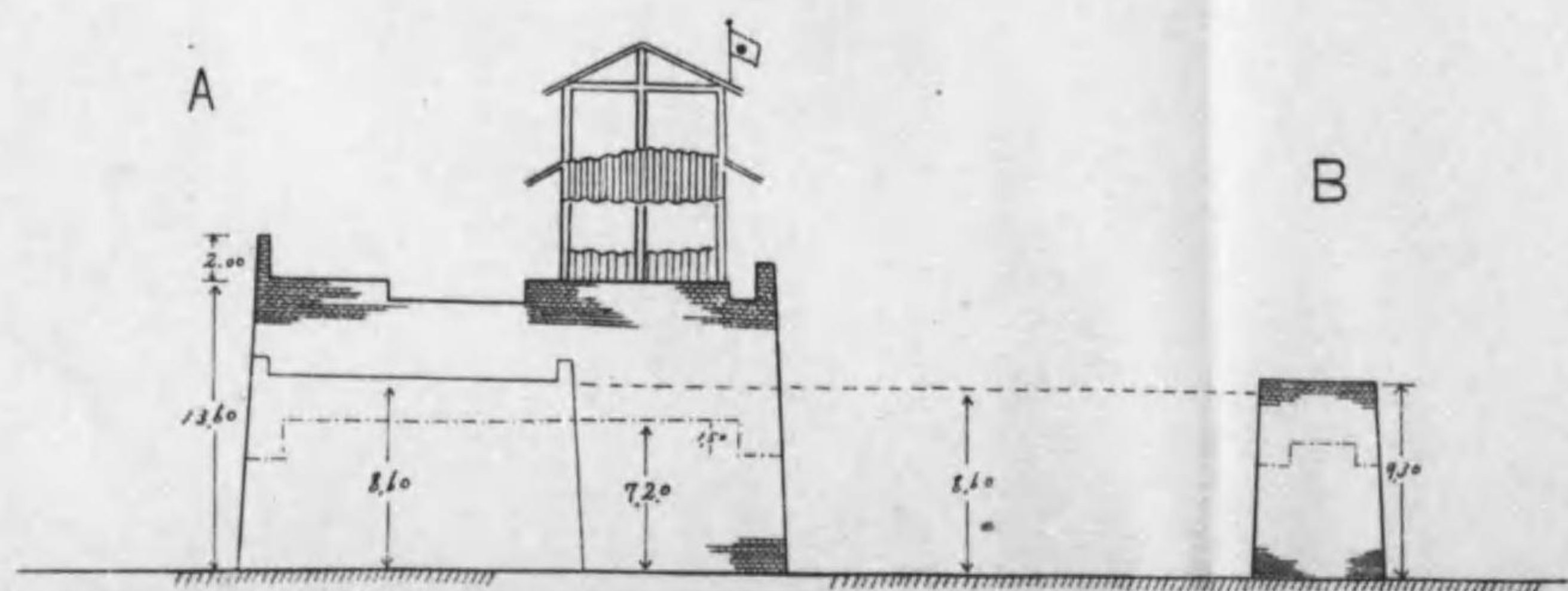
圖門西水

(又壞破) 時二后午日二十月二十年二十和昭



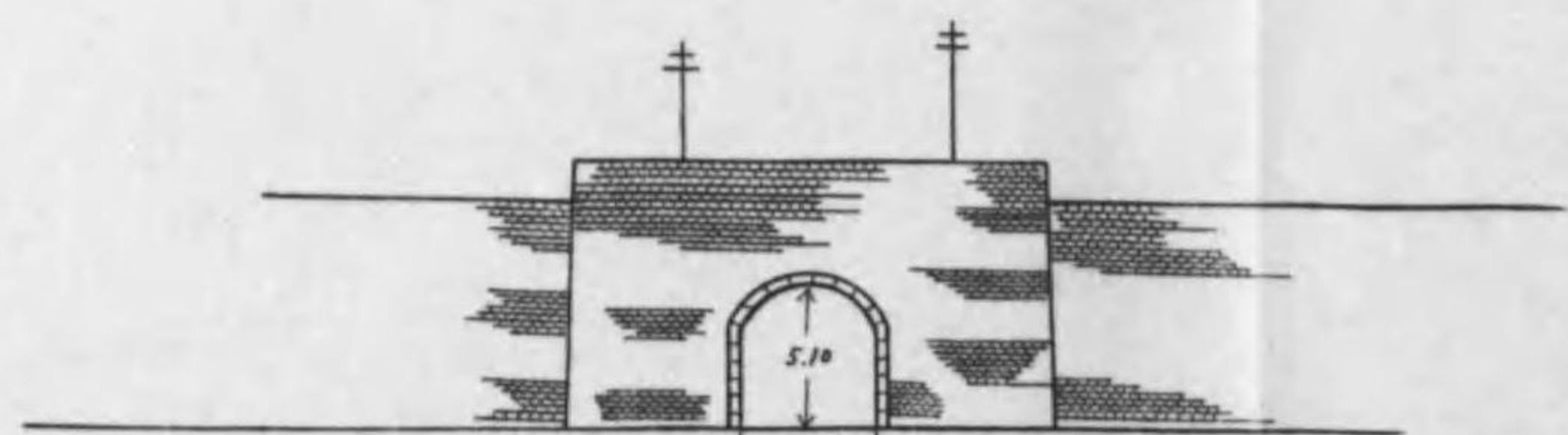
1/500

城郭圖第五六其二

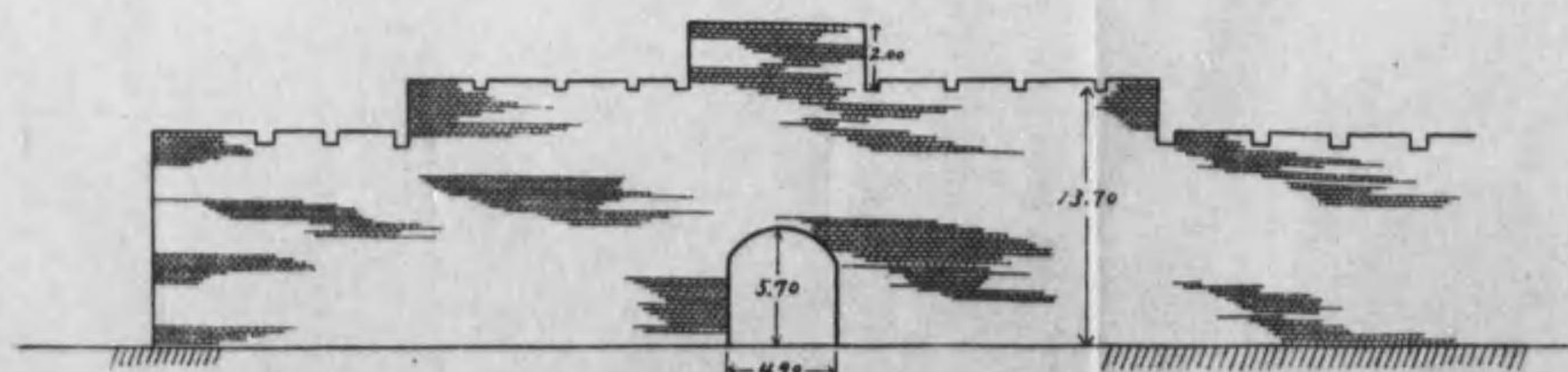


法
1360

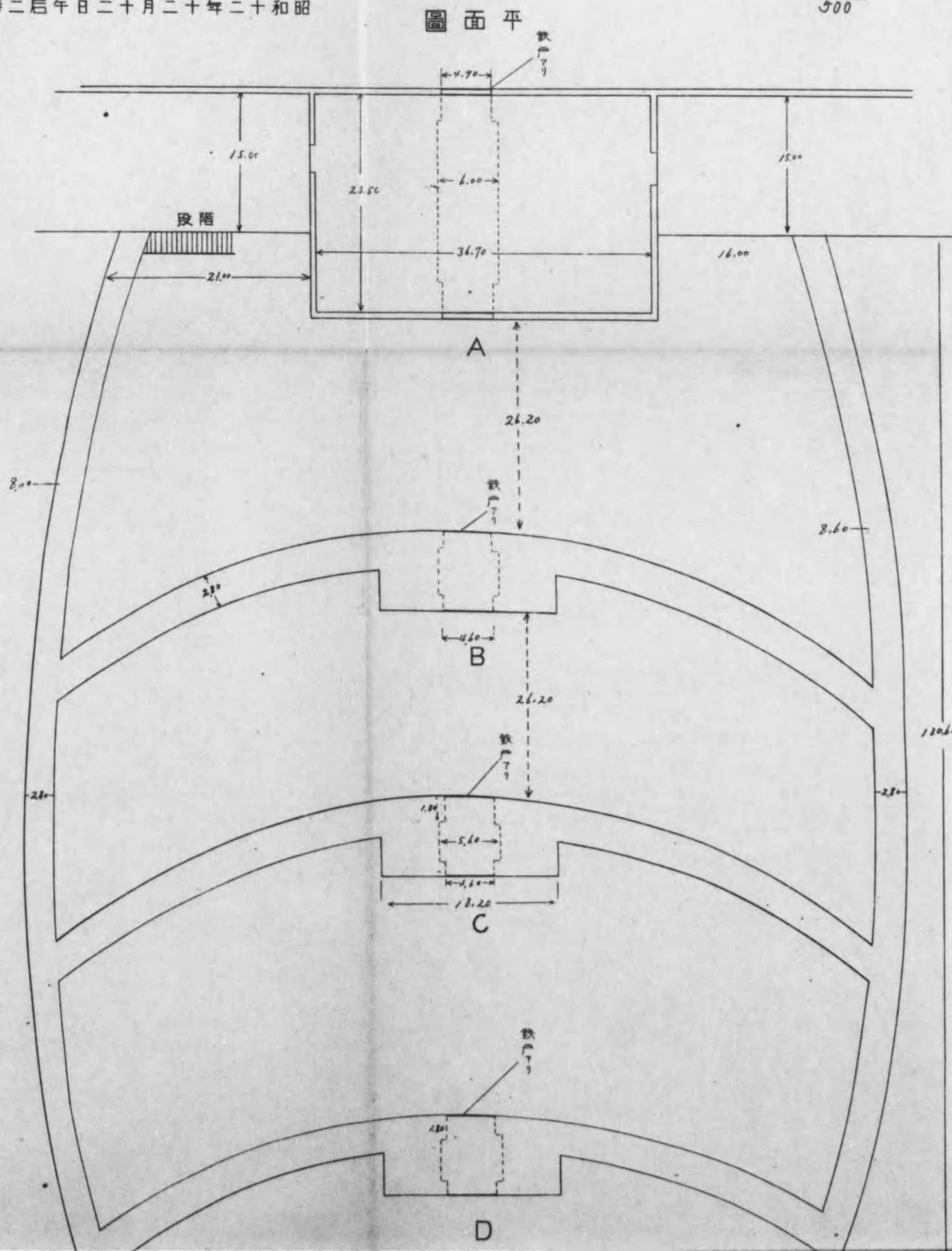
圖面斷



D 面正側內



A 面正側外門西水

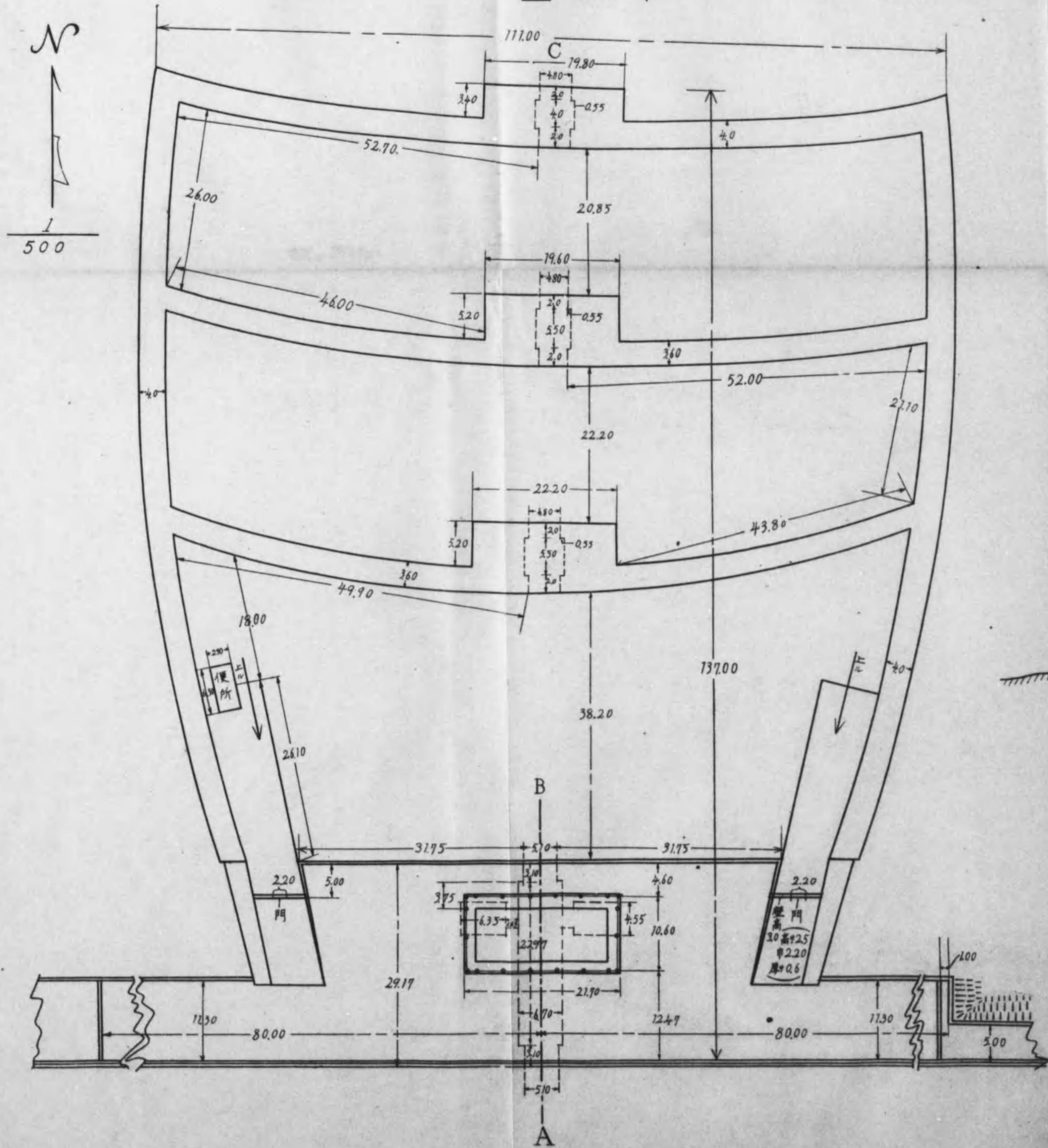


圖面平

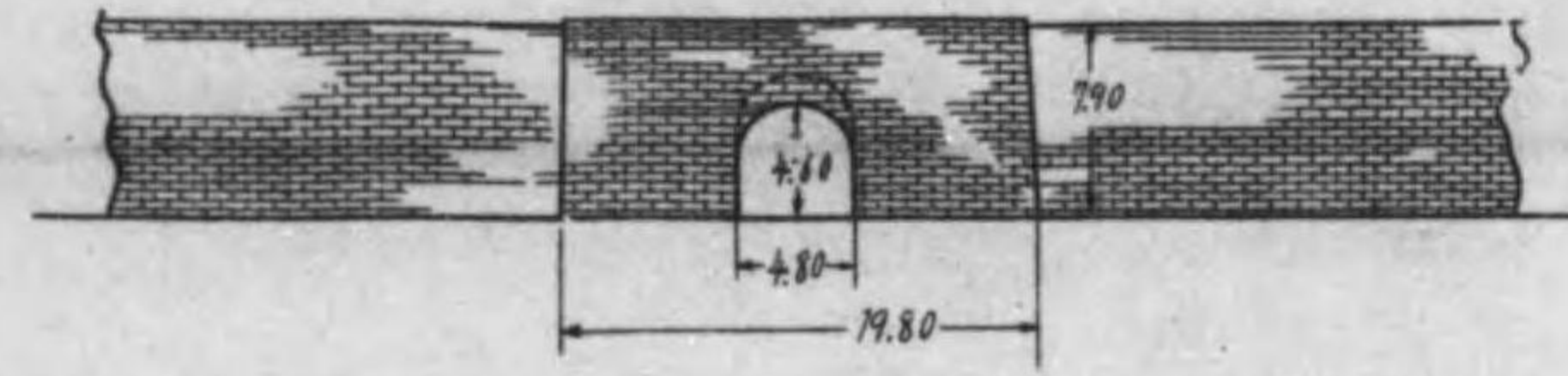
城郭圖第五六其二
全圖門西
50.35

通濟門圖

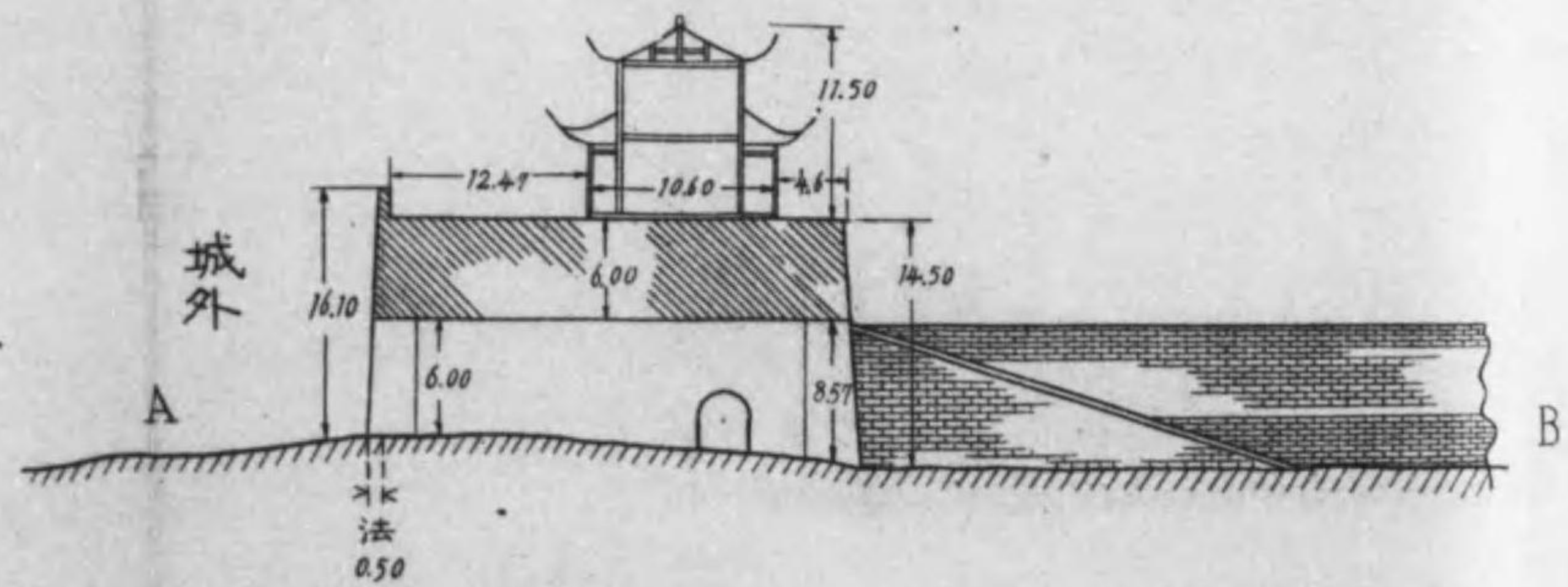
平面圖




城內C部高度面圖



A-B 断面圖

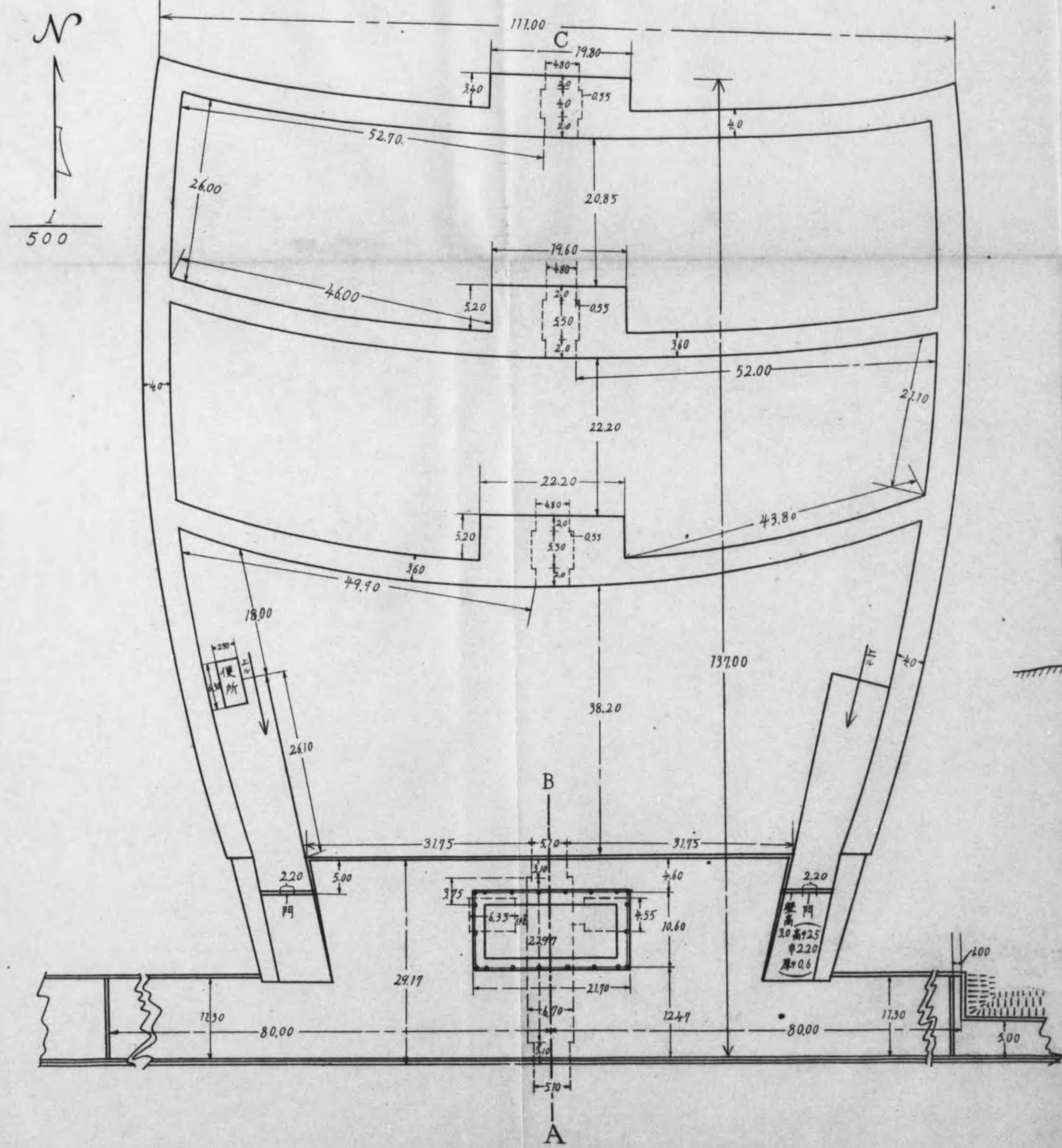


城外A部高度面圖

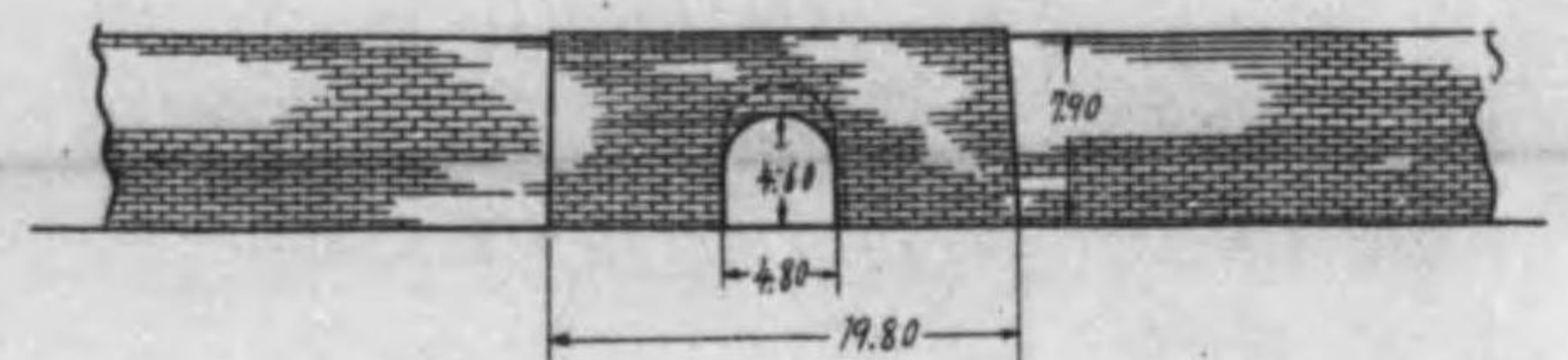


通門圖 平面圖

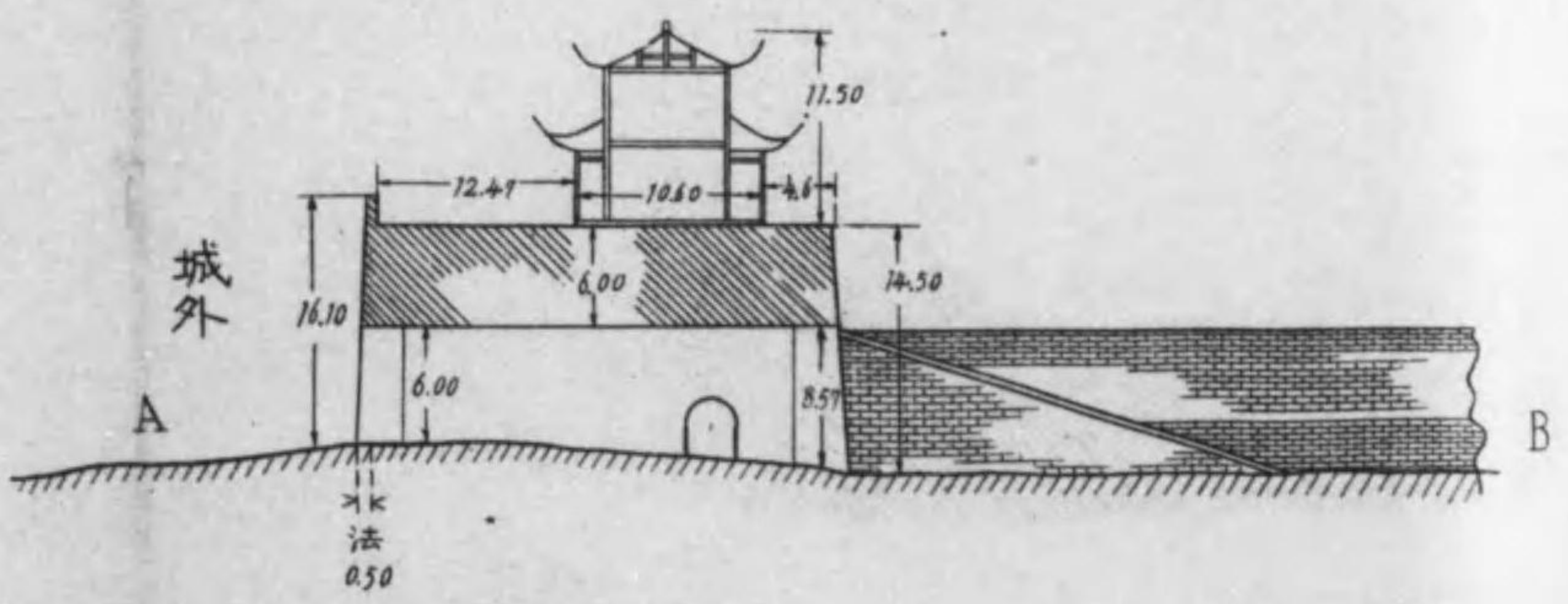
城郭圖第五六其三




城內C部高面圖



A-B 断面圖



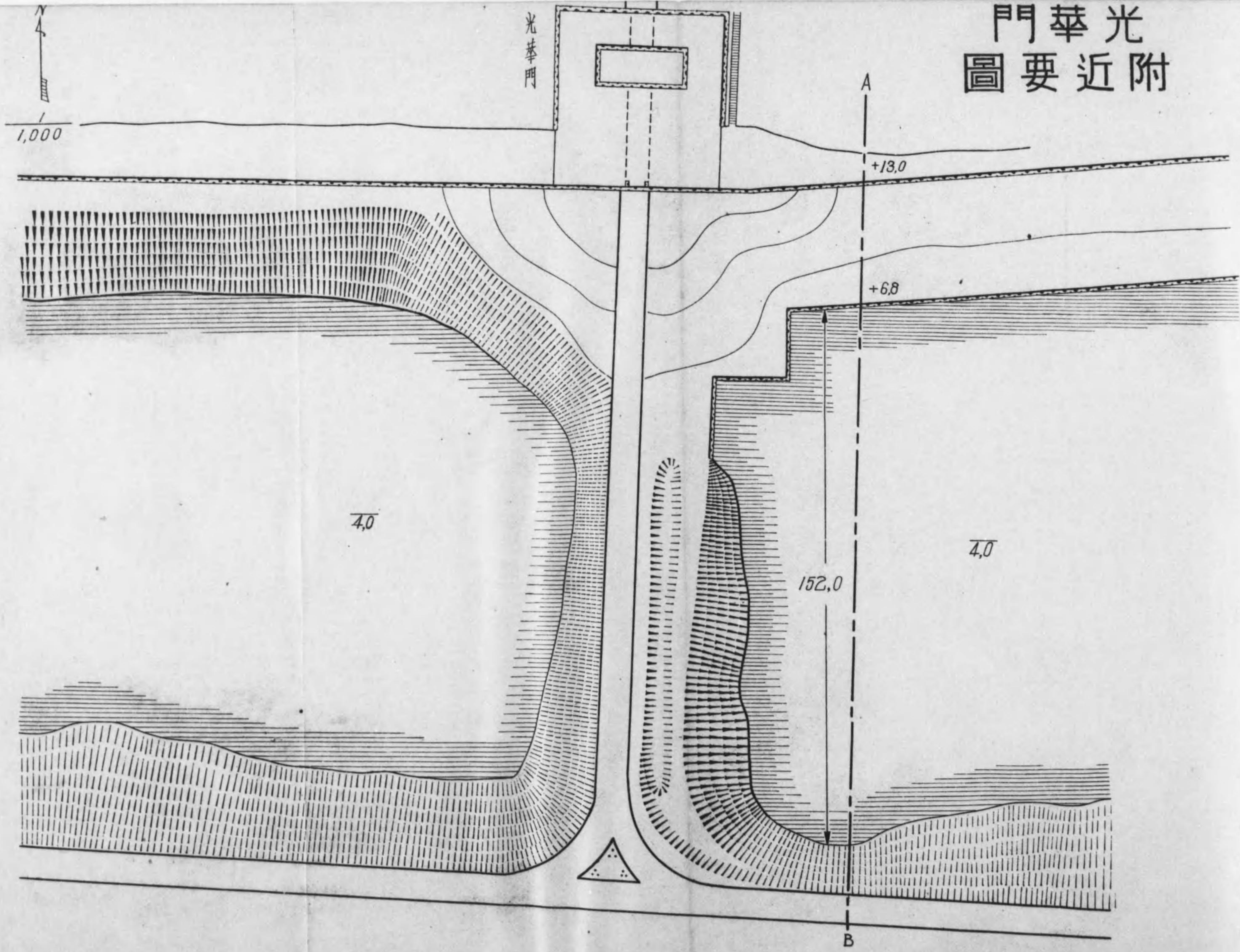
城外A部高面圖



光華門 圖要近附

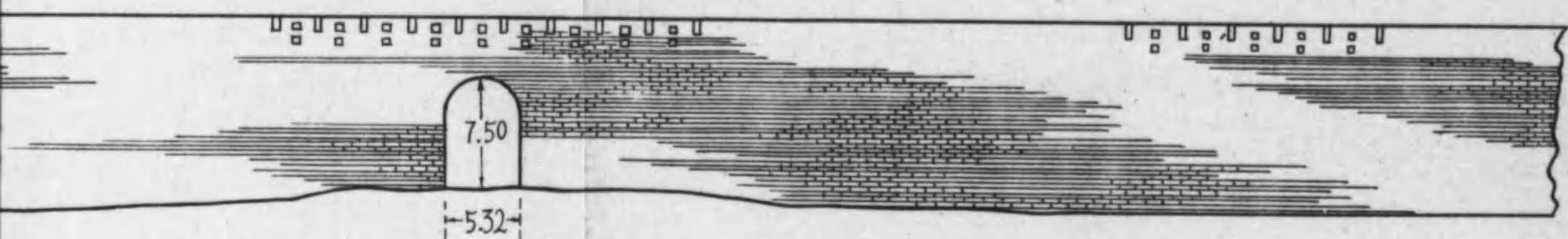
城郭圖第五六其四一

光華門

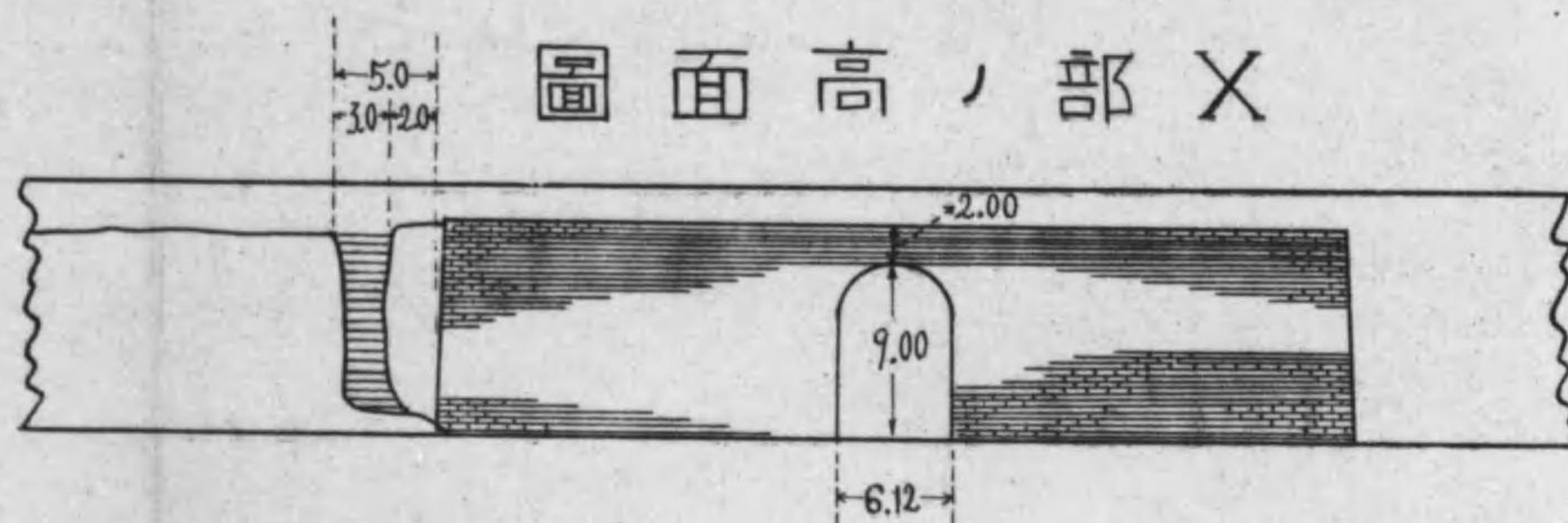


光華門圖

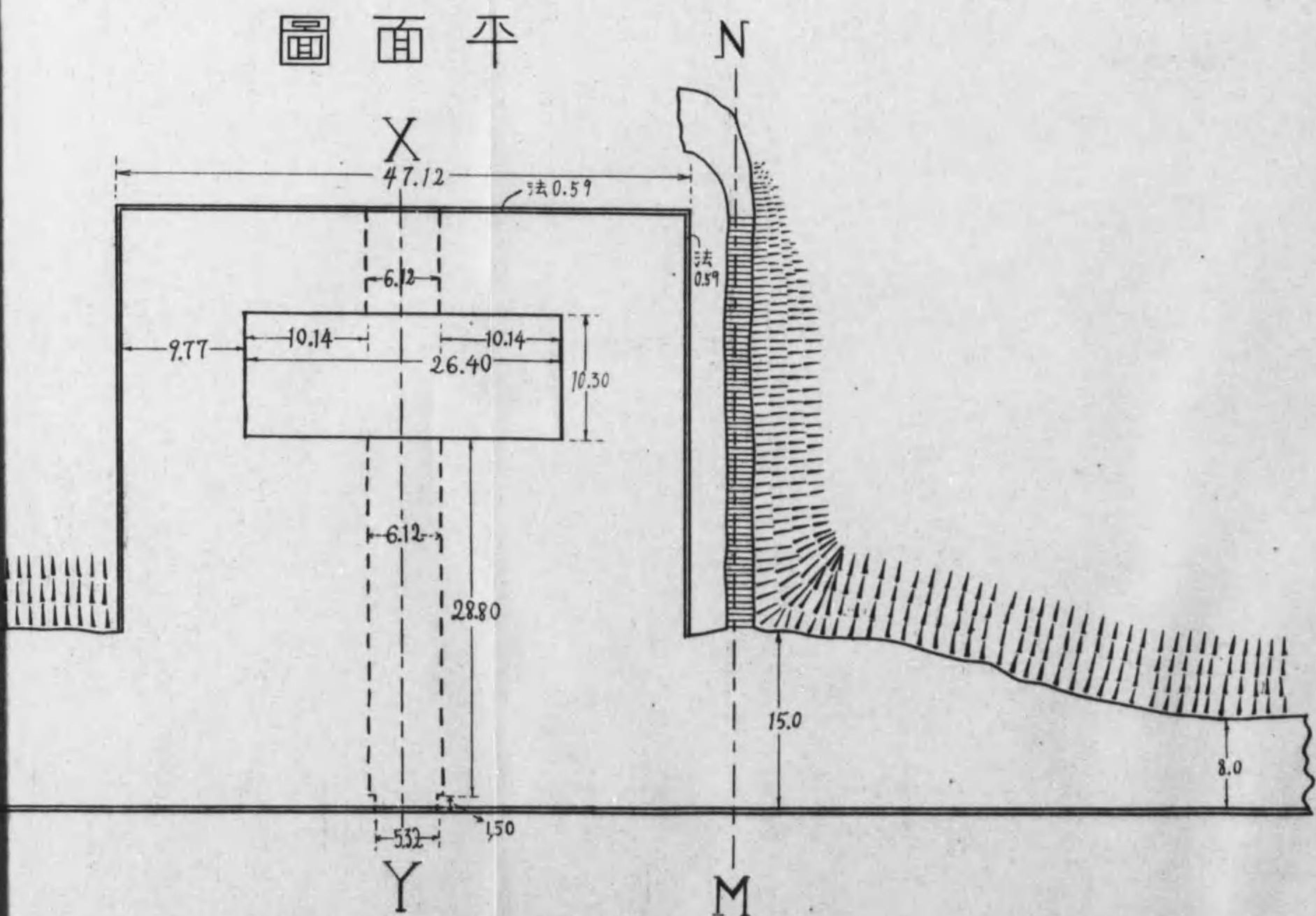
圖面高，部 Y




圖面高，部 X




圖面平



圖面斷，M-N



圖面斷，X-Y



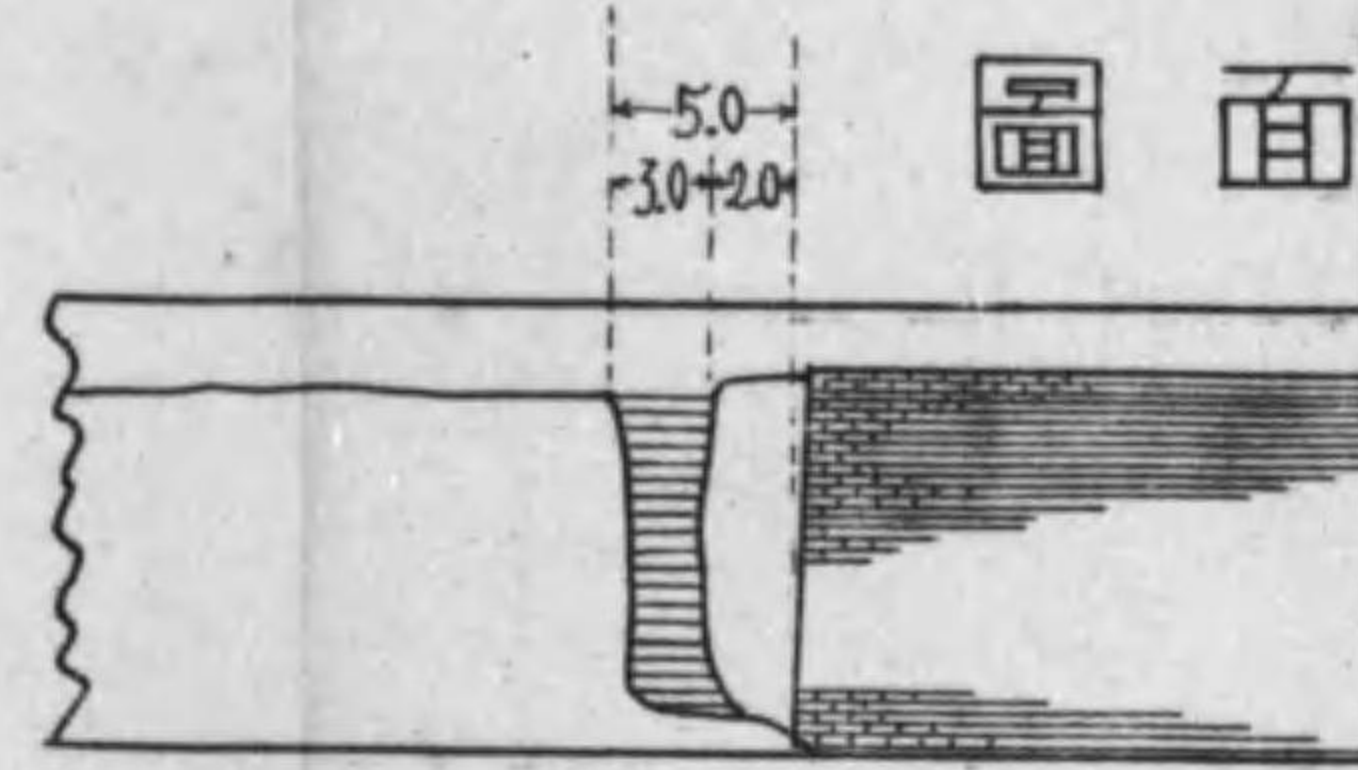
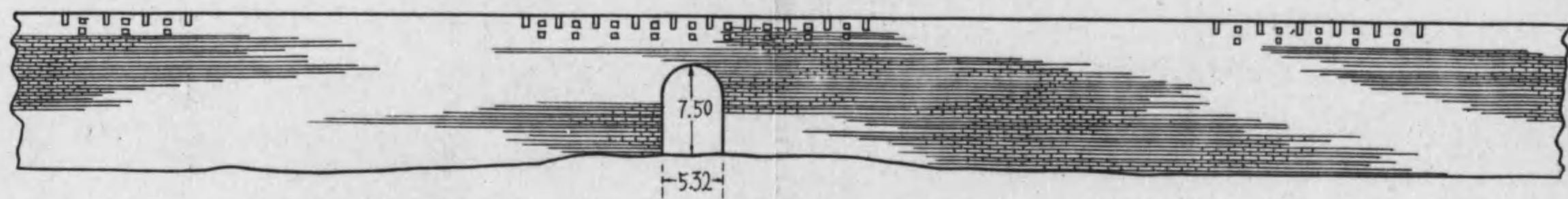
城郭圖第五六其四ノ二

光華門圖

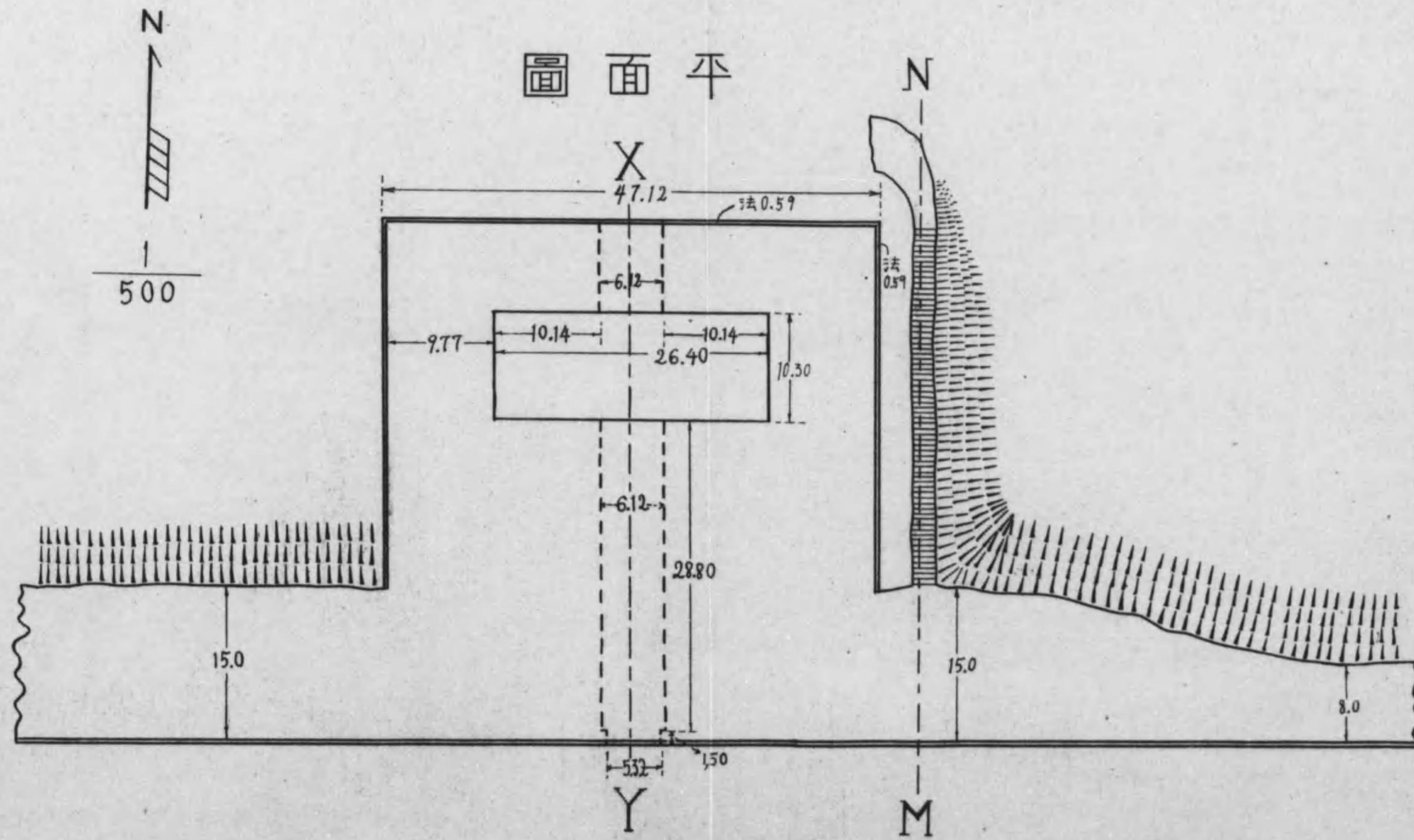
光華門圖

光華門圖

Y部高度面圖



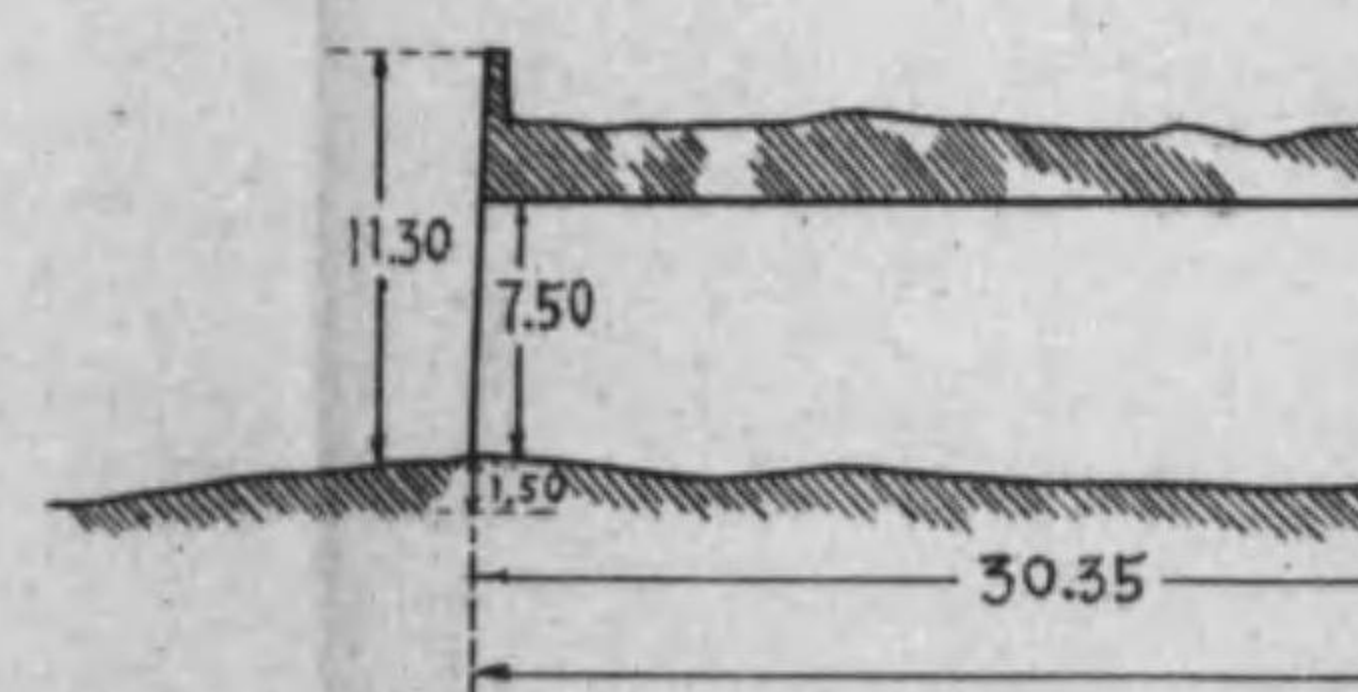
平面圖



斷面圖

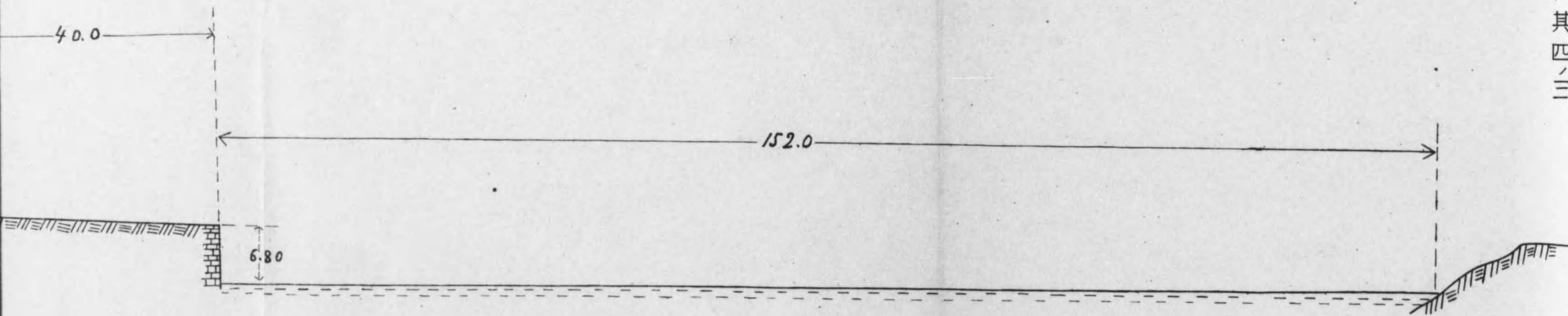


斷面圖




圖面斷 A-B 側東門華光

1/500



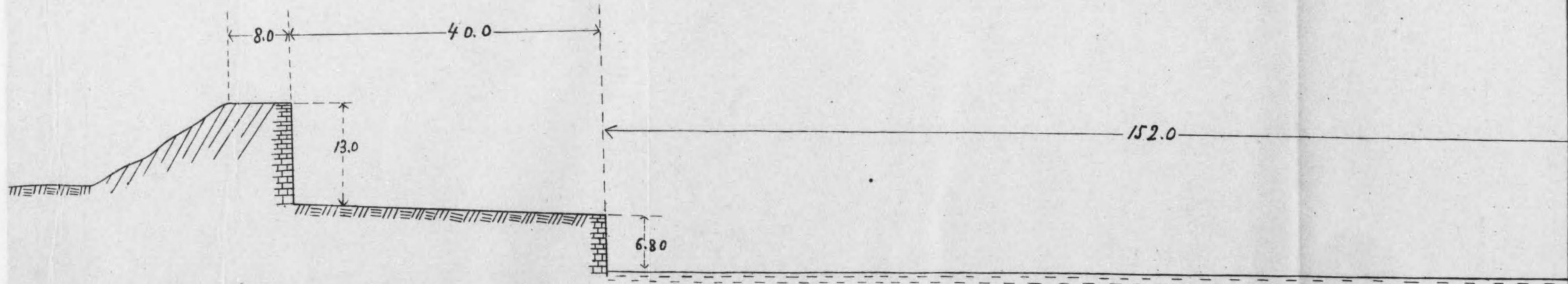
城郭圖第五六其四三

城郭圖第五六其四三

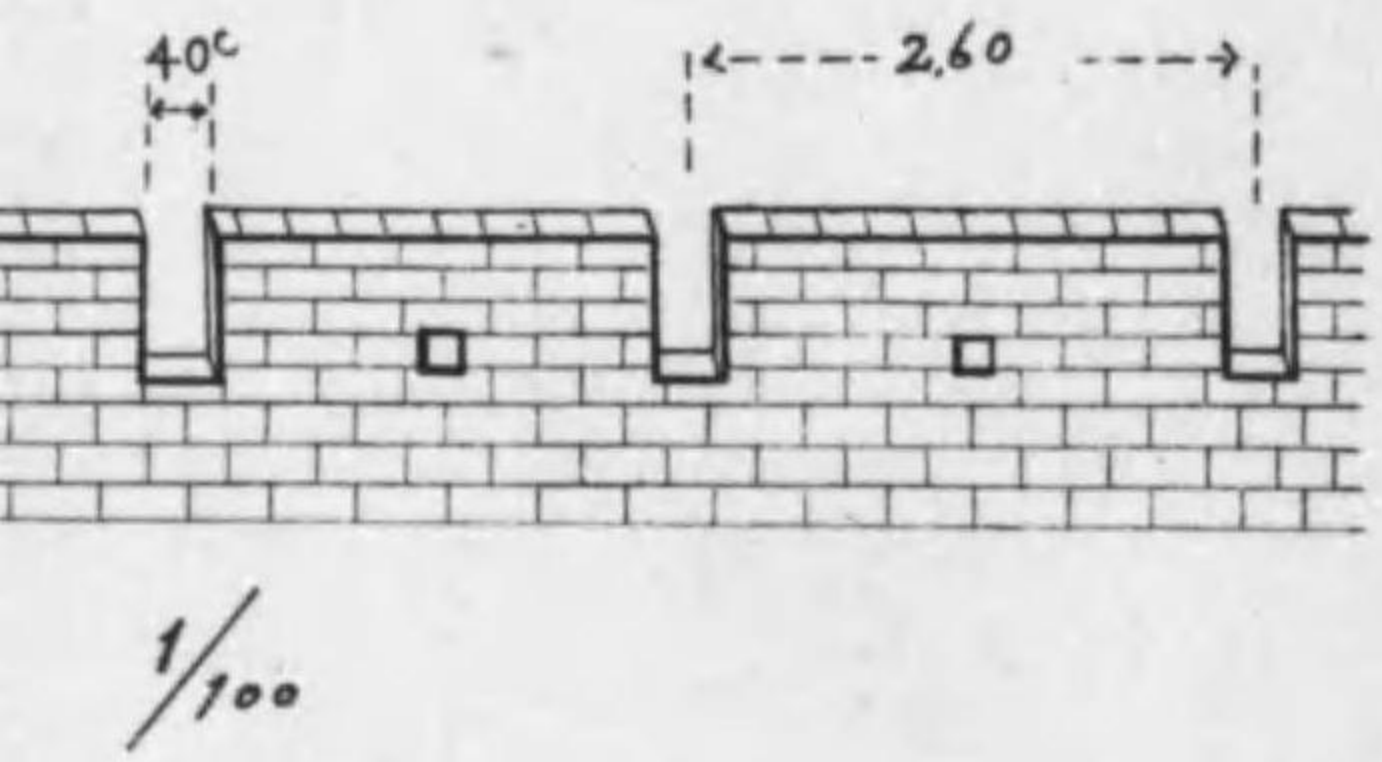


圖面斷 A-B 側東門華光

1/500



牆女



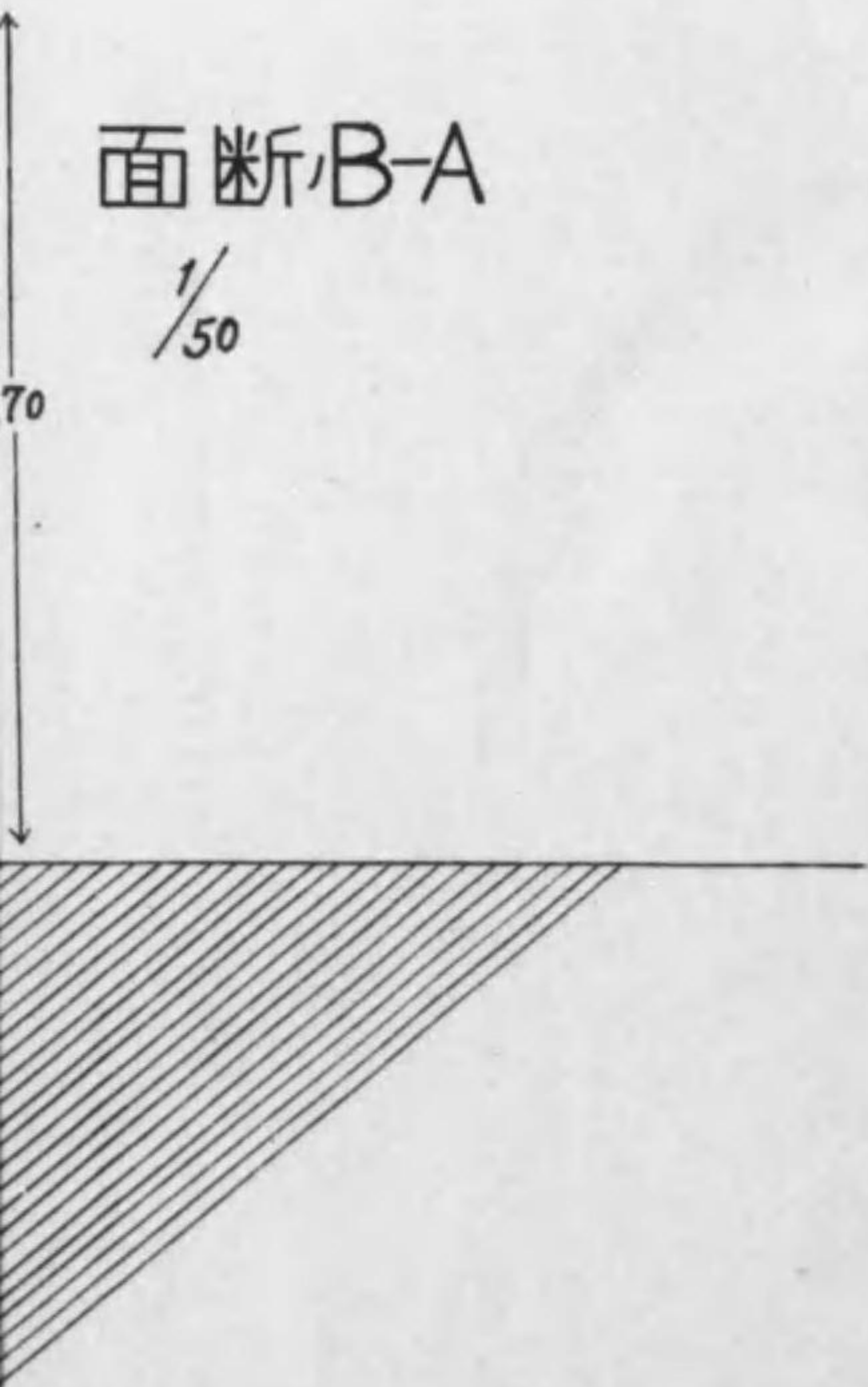
N



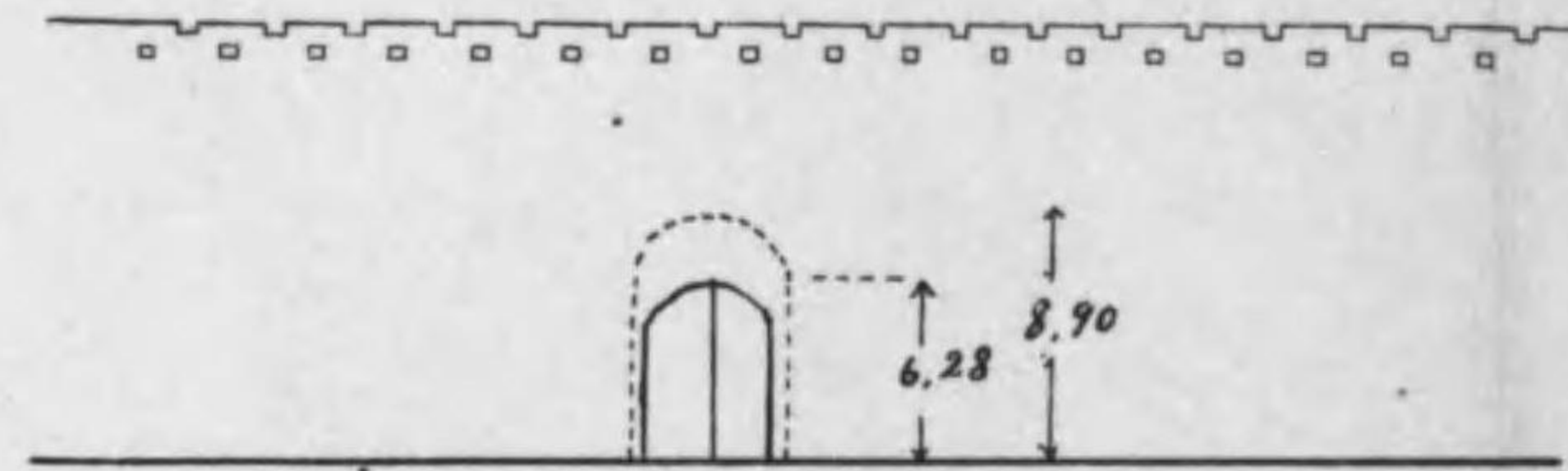
500

面斷B-A

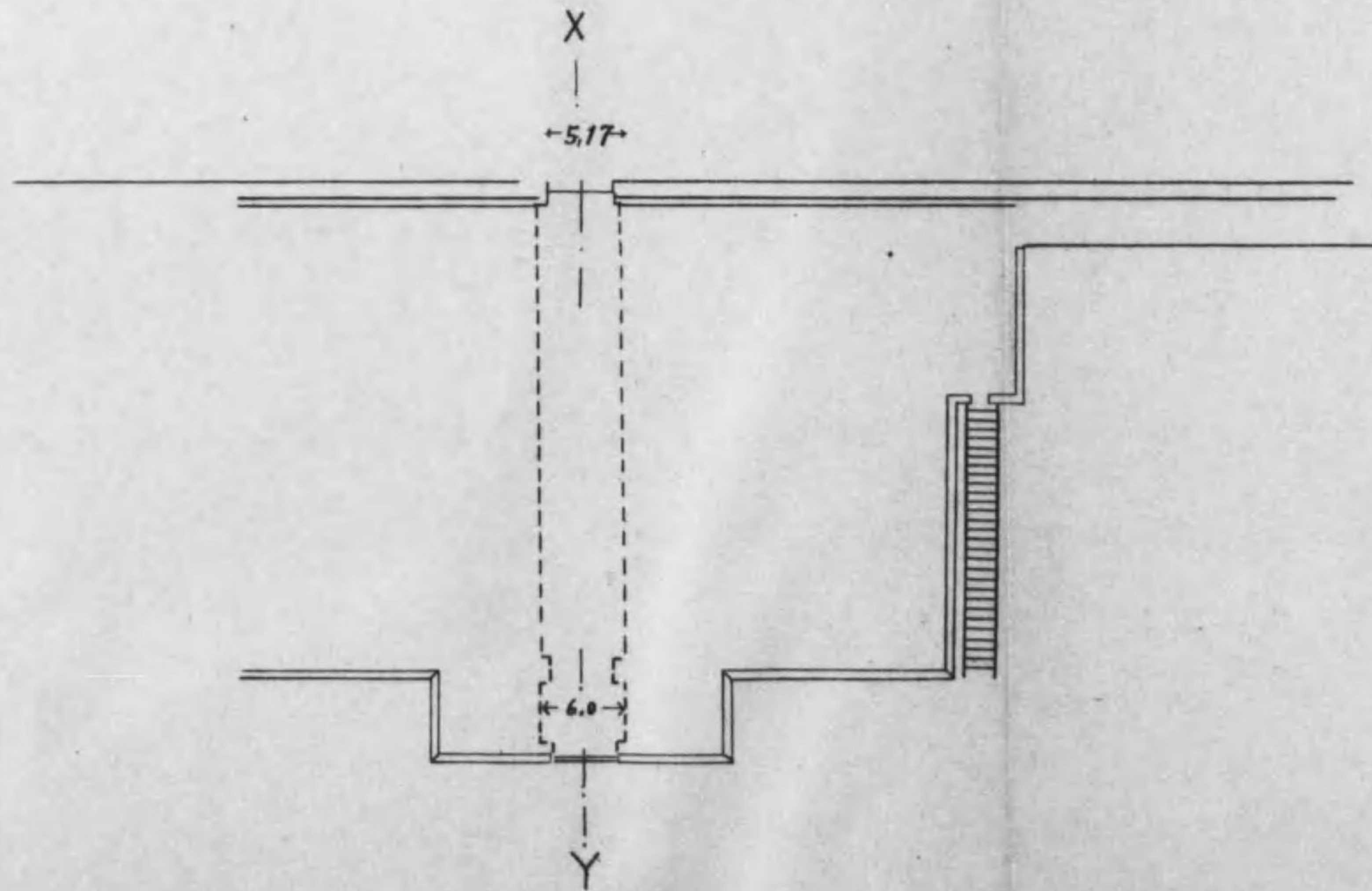
1/50



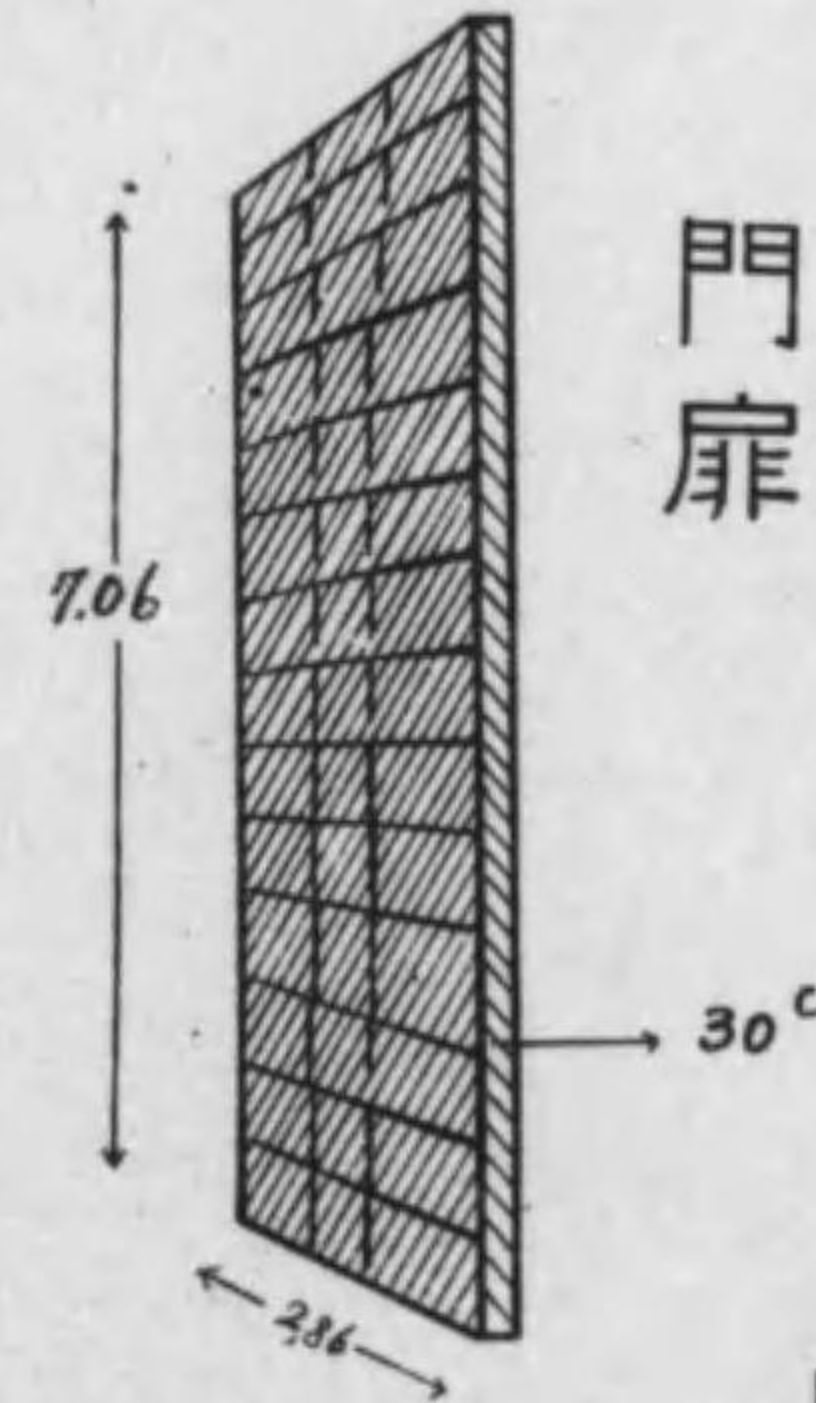
圖面高ノリヨX



圖面平

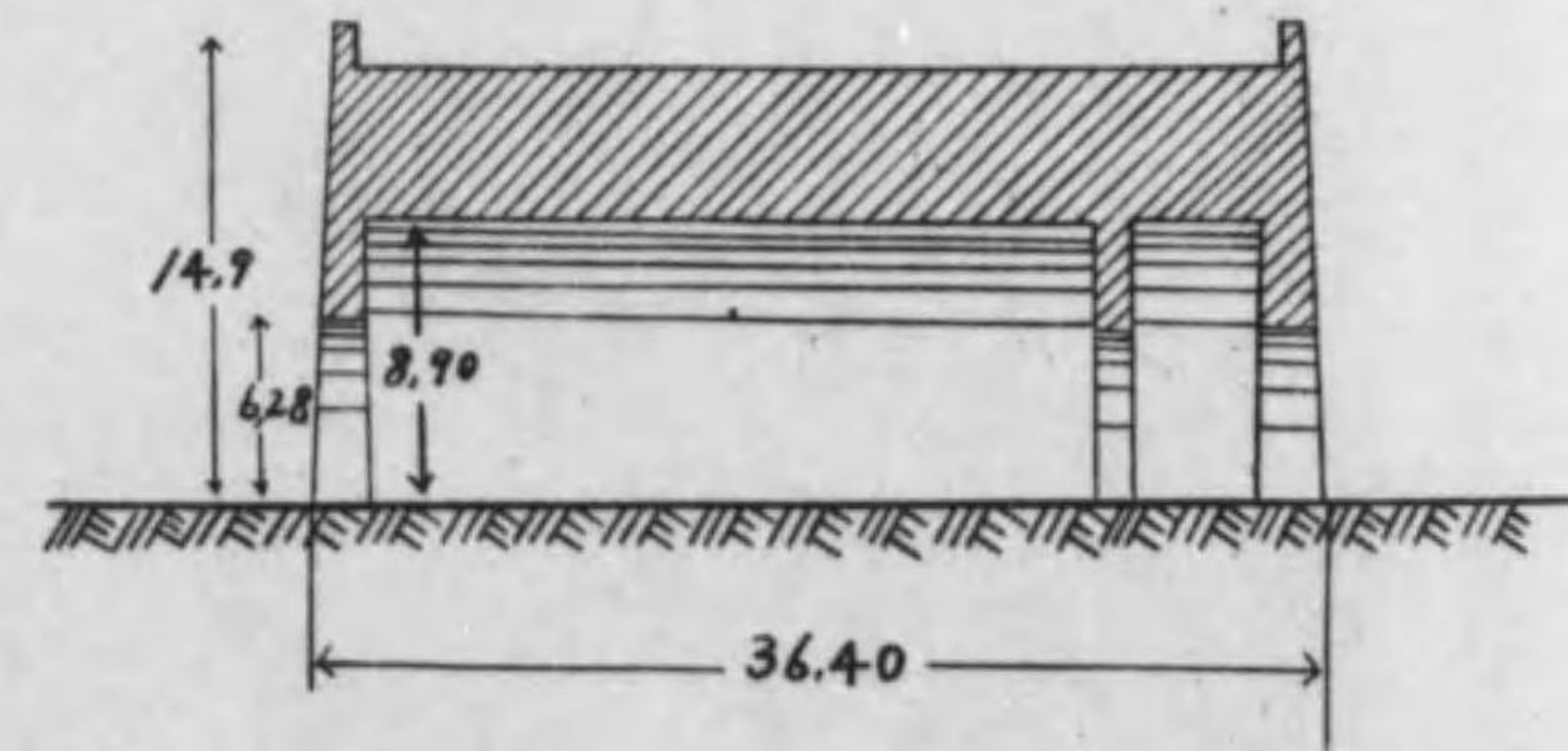


圖門平太



門扉

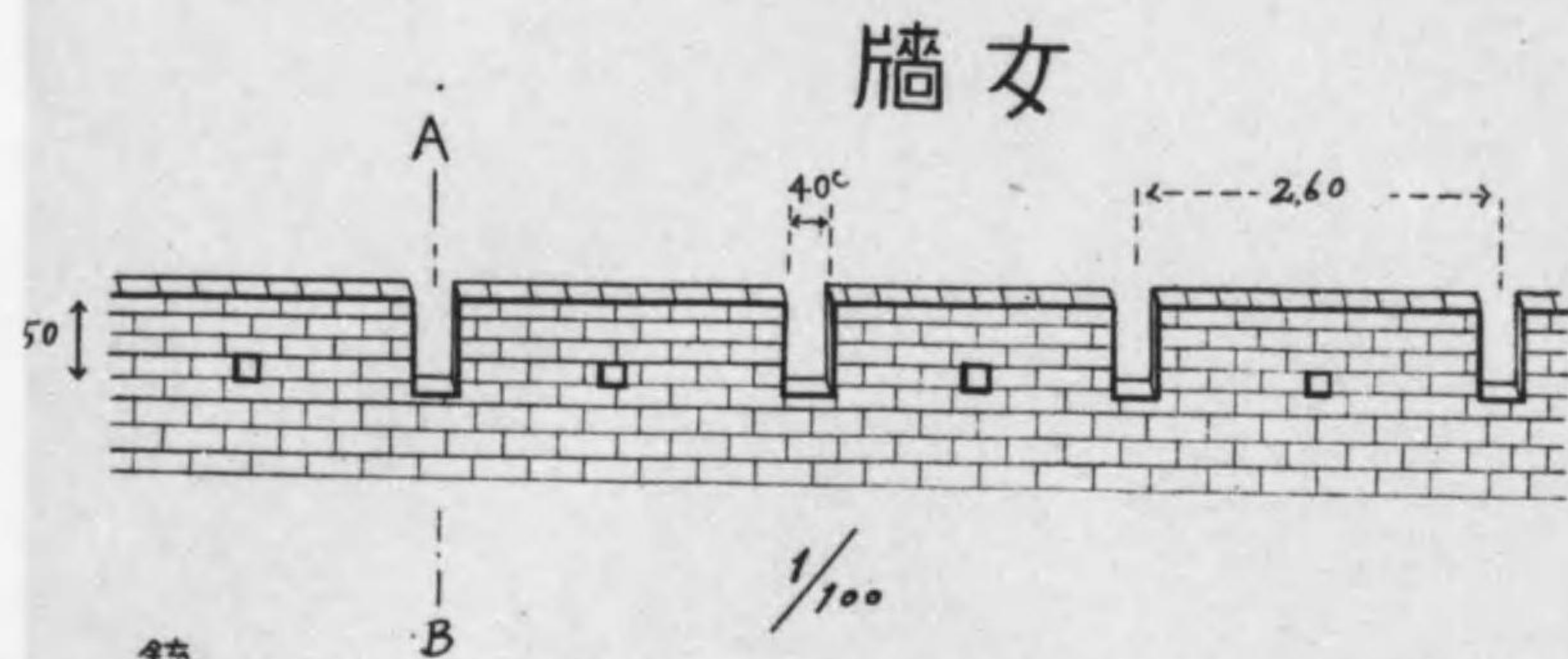
圖面斷X-Y



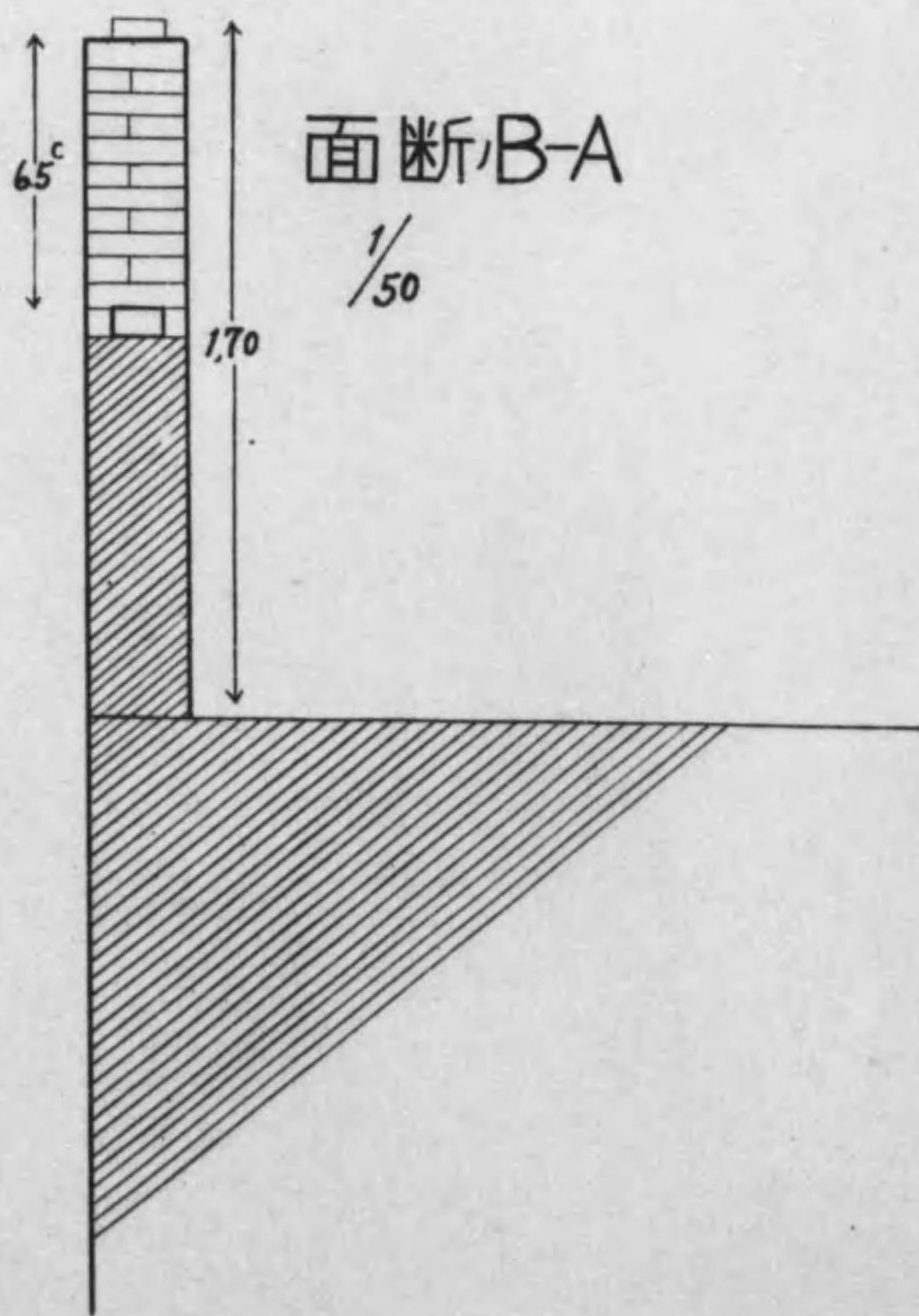
城郭圖第五六其五

城郭圖第五六其四三

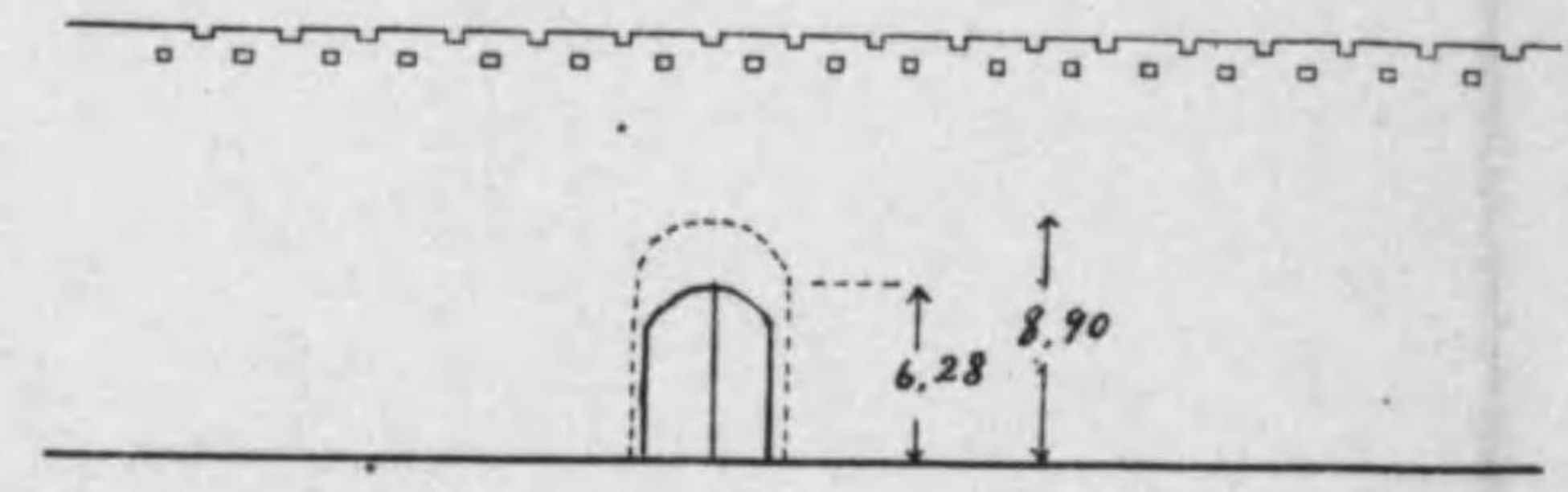
圖面



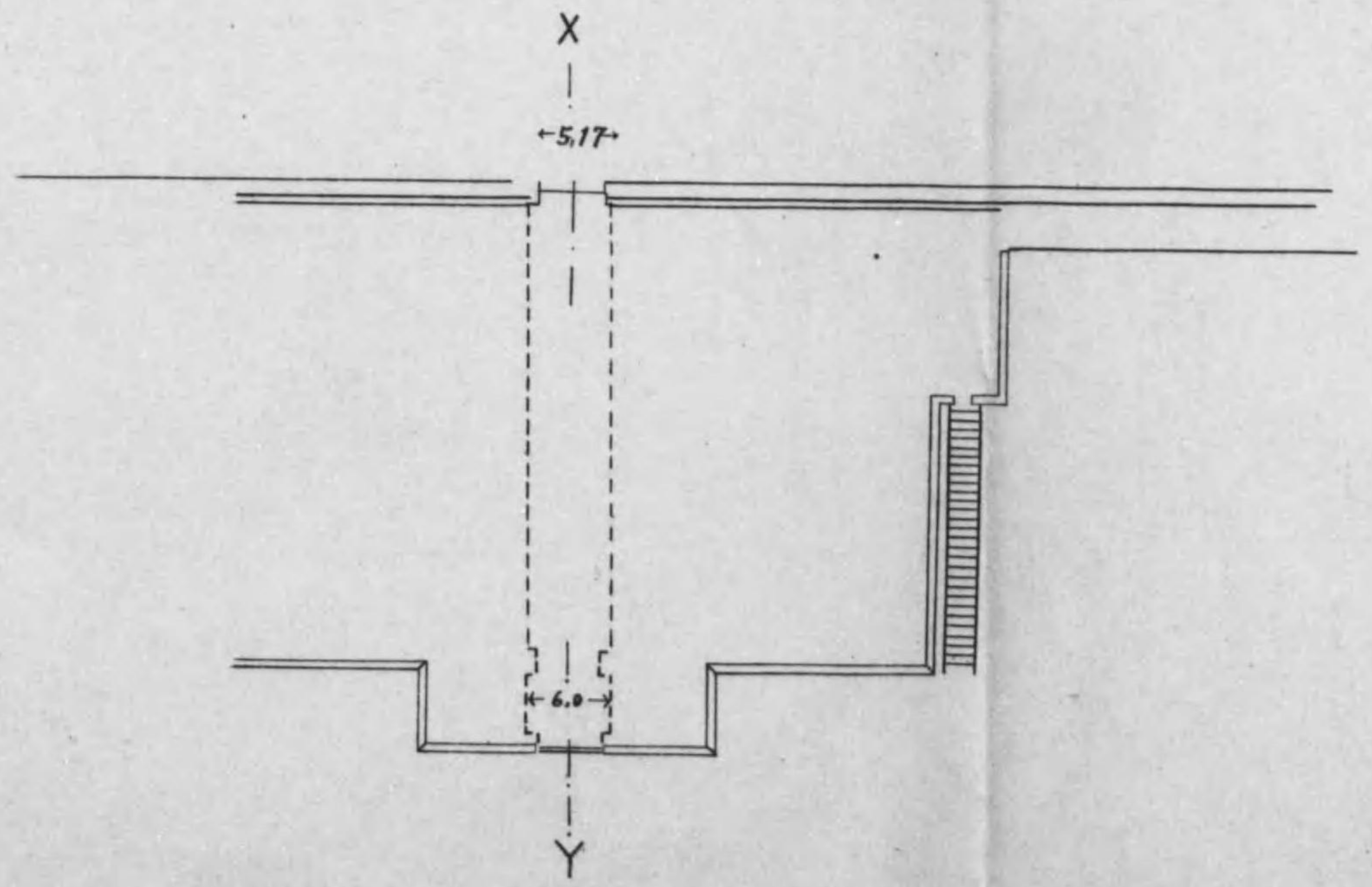
銃眼
ハ
23X23




圖面高ノリヨX



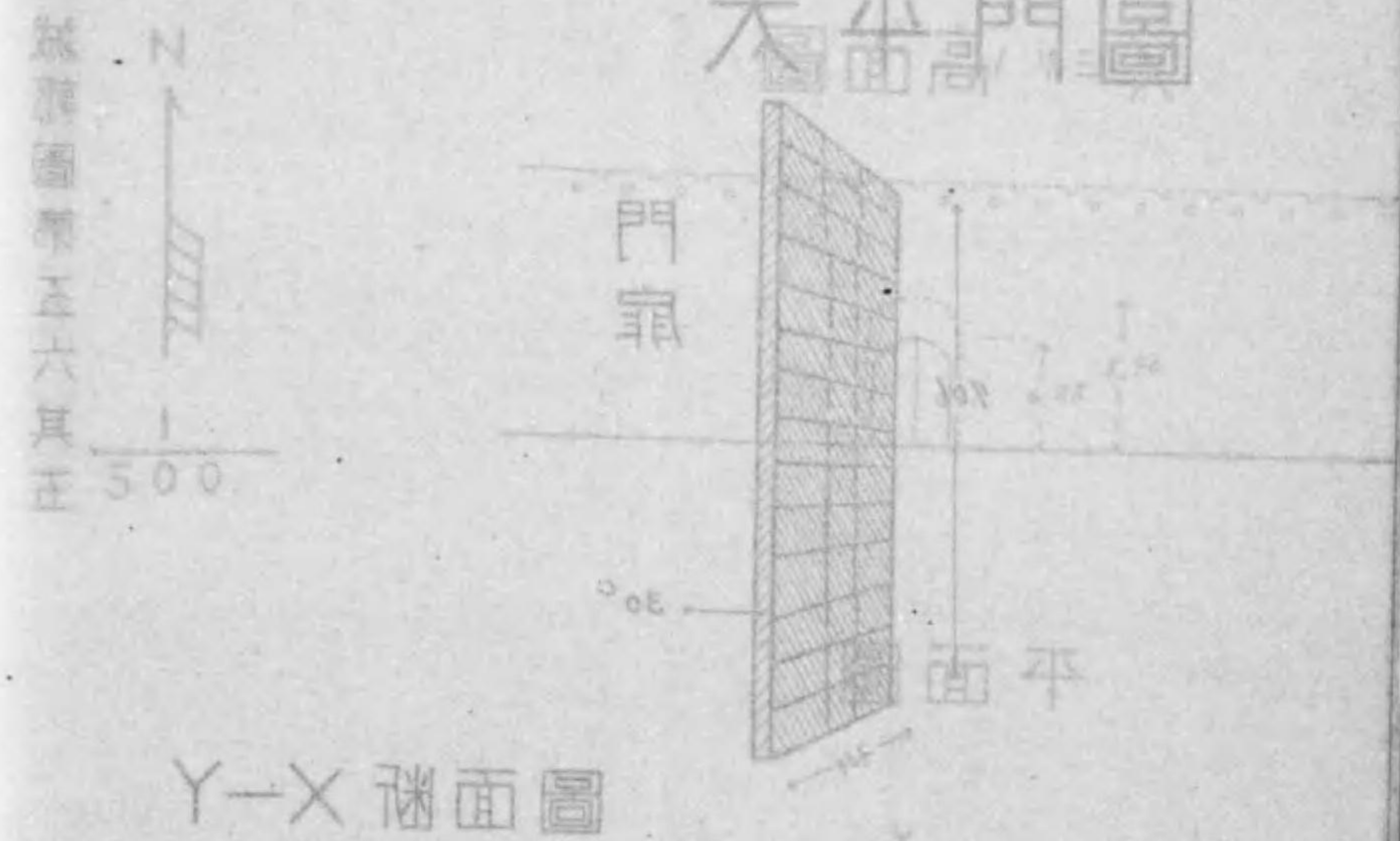
圖面平



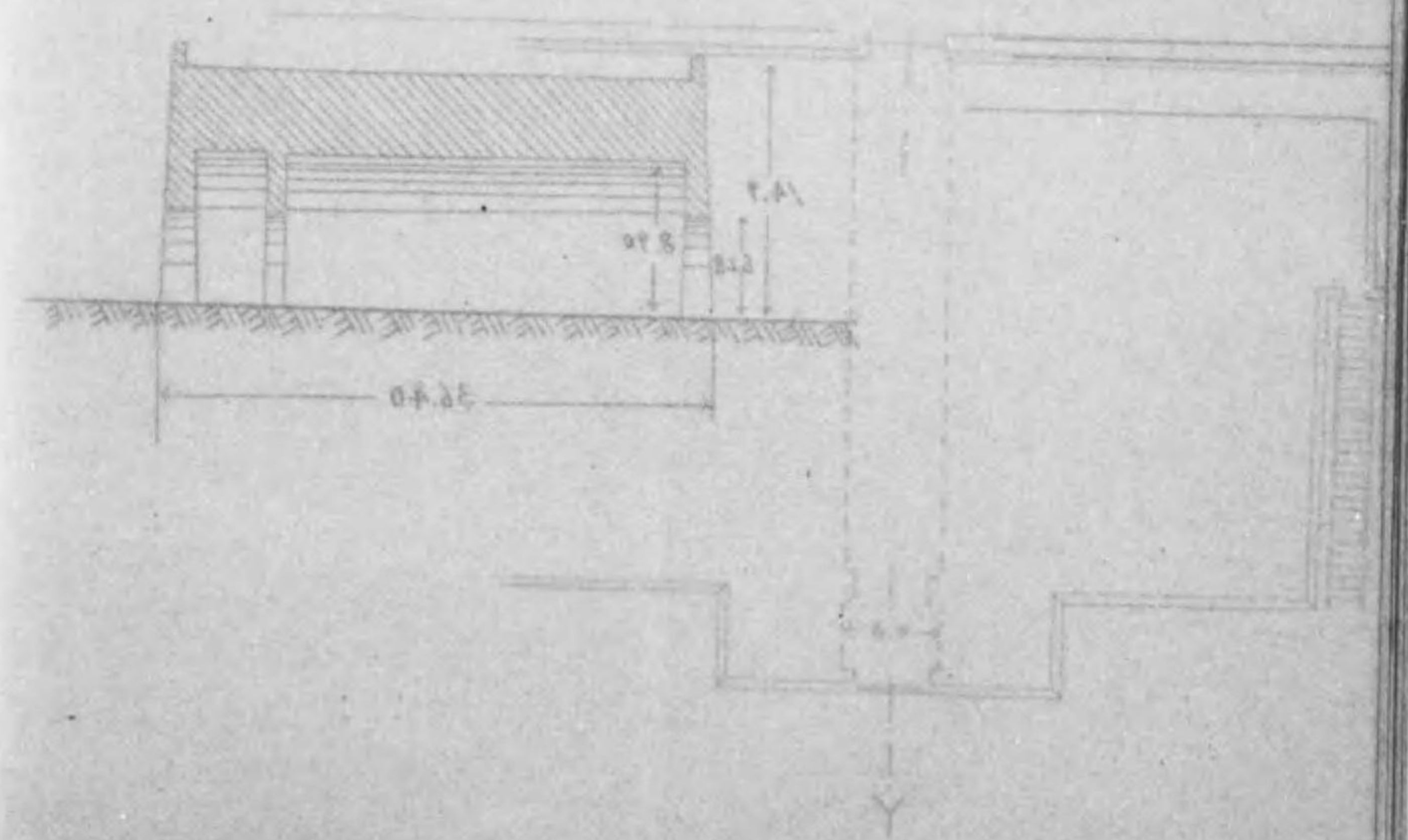
圖門平



大平門圖



Y-X 断面圖



明故宮ニ就テ

明故宮ハ明ノ宮延ニシテ南京城内ノ東部ニ位置シ今尙其ノ周圍ニ在リシ外濠ト宮城ノ南側及東側ノ門トヲ殘セリ宮城附近圖及宮城城郭圖第五七圖其一其二ノ如シ

故宮ハ方形ニシテ一邊八〇〇米アリテ之ニ周ラセル外濠ハ其ノ幅約五〇米アリ故宮址ノ北、西、南方ニ五〇〇—一、〇〇〇米ヲ經テ第二線ノ外濠アリ此ノ地域ハ恐ラクハ皇城ノ地域ナルヘク現存スル西華門ハ皇城ノ西門ナルヘシ

宮城及皇城ノ濠ニ水ヲ補填スル爲羅城外ノ前湖及玄武湖ヨリ羅城城壁下ヲ通シテ流入セシメアリ明太祖時代ノ宮城ノ狀態ヲ正確ニ知ルコト困難ナルモ記錄ニ依レハ概要左ノ如キモリナリシカ如シ


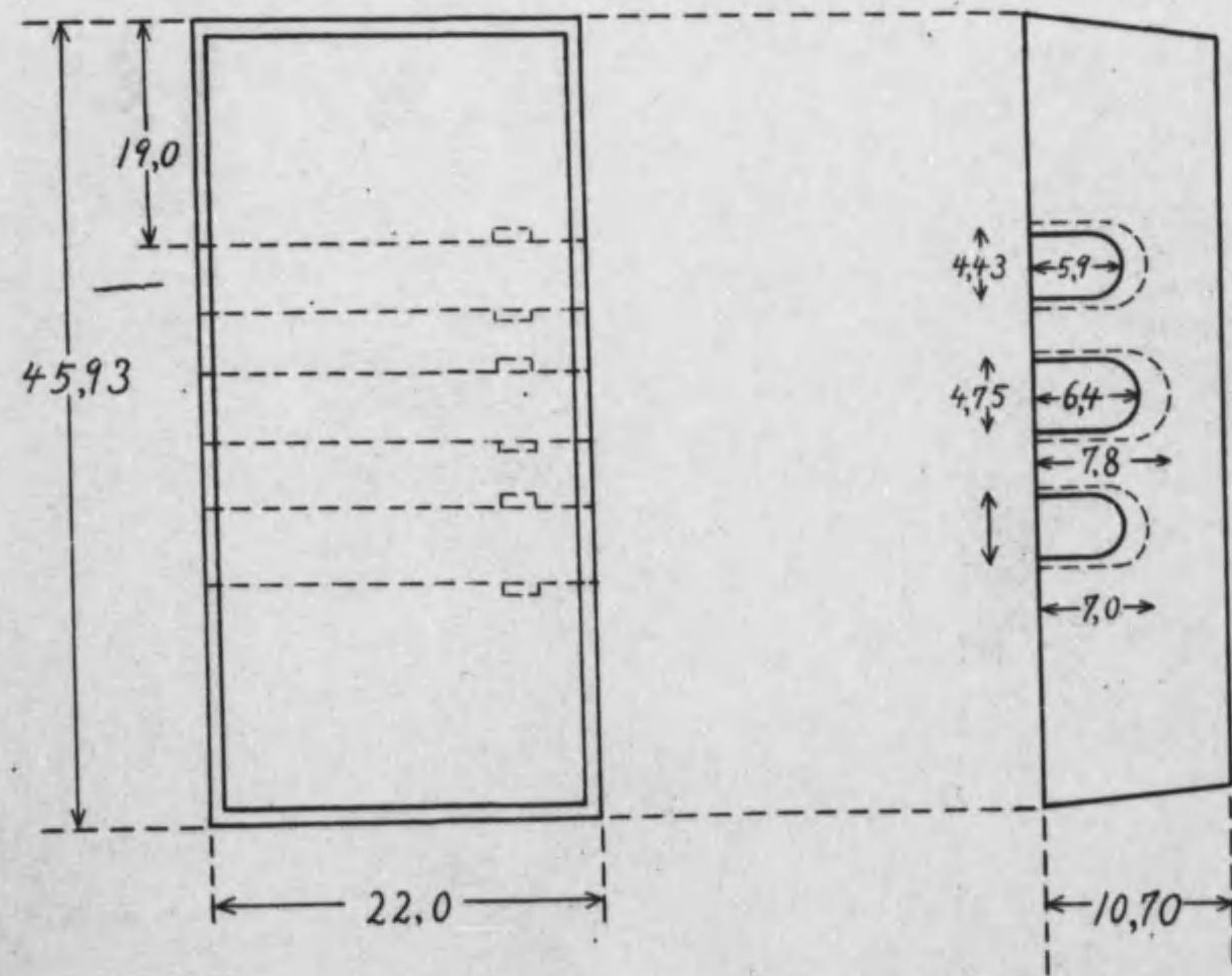
洪武門（光華門）内ニハ承天門、端門ヲ經テ宮城ノ午朝門ニ達ス、端門ノ西方ニ社稷壇、東ニ大廟ヲ建ツ

午朝門内ニ先ツ内五龍橋アリ次テ奉天門ノ内ニ正殿タル奉天殿アリ更ラニ華蓋、謹身、奉先、武英、文華等ノ諸殿及乾清宮、坤寧宮等建チ並ヒシト云フ

東華門圖

平面圖

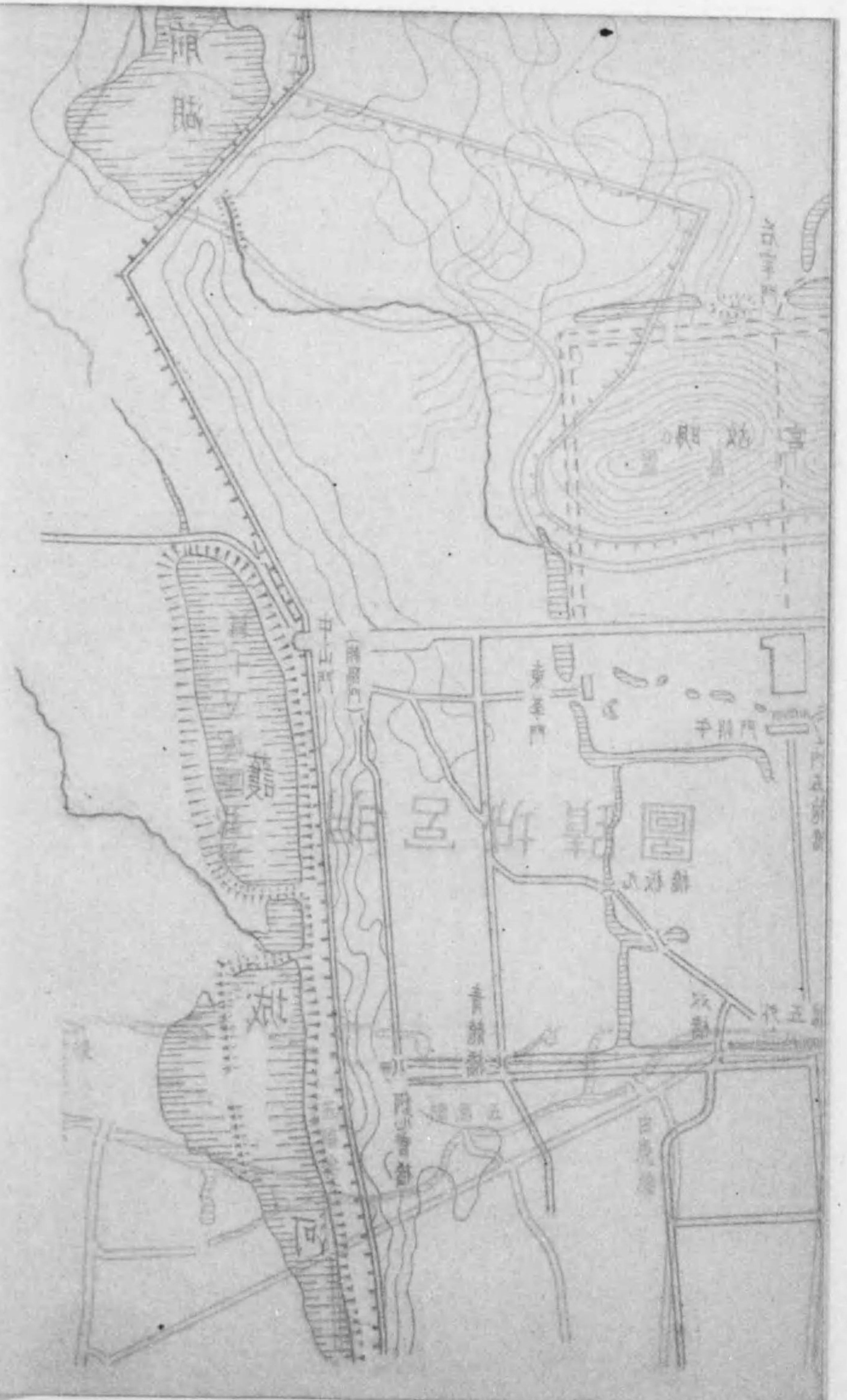
東方ヨリ見ル
高面圖
1/500



備考

- 一、一般圖中ニ在ル此ノ門ノ對稱ニ在ル三華門ハ目下無シ
- 二、女牆ハ舊ハアリシナランモ目下ナシ

城郭圖第五七其二ノ一



圖門朝午

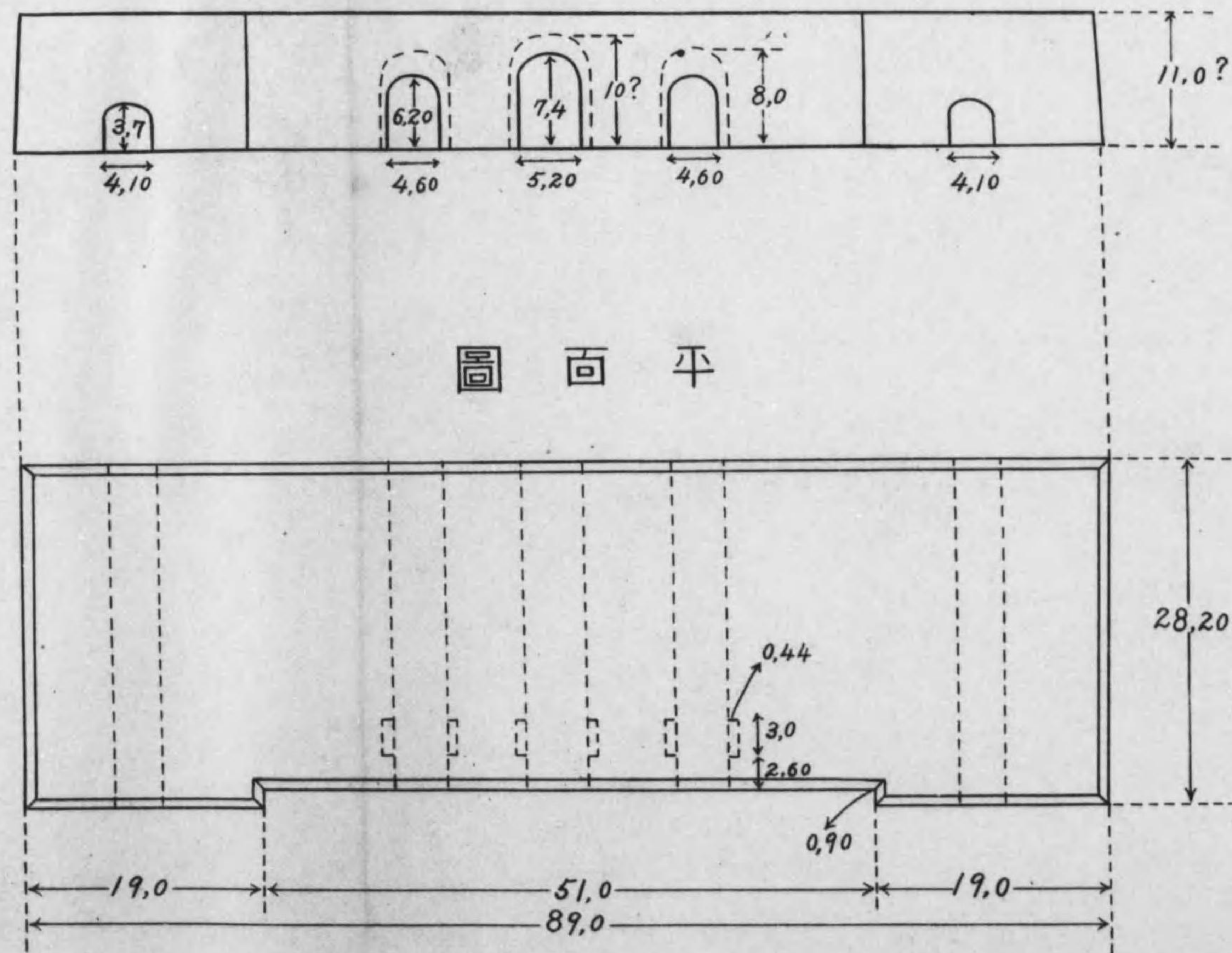
城郭圖第五七其二ノ二

考備

一、女牆ハ舊アリシナランモ目下無シ

圖面高ルタ見リヨ方南

1/500

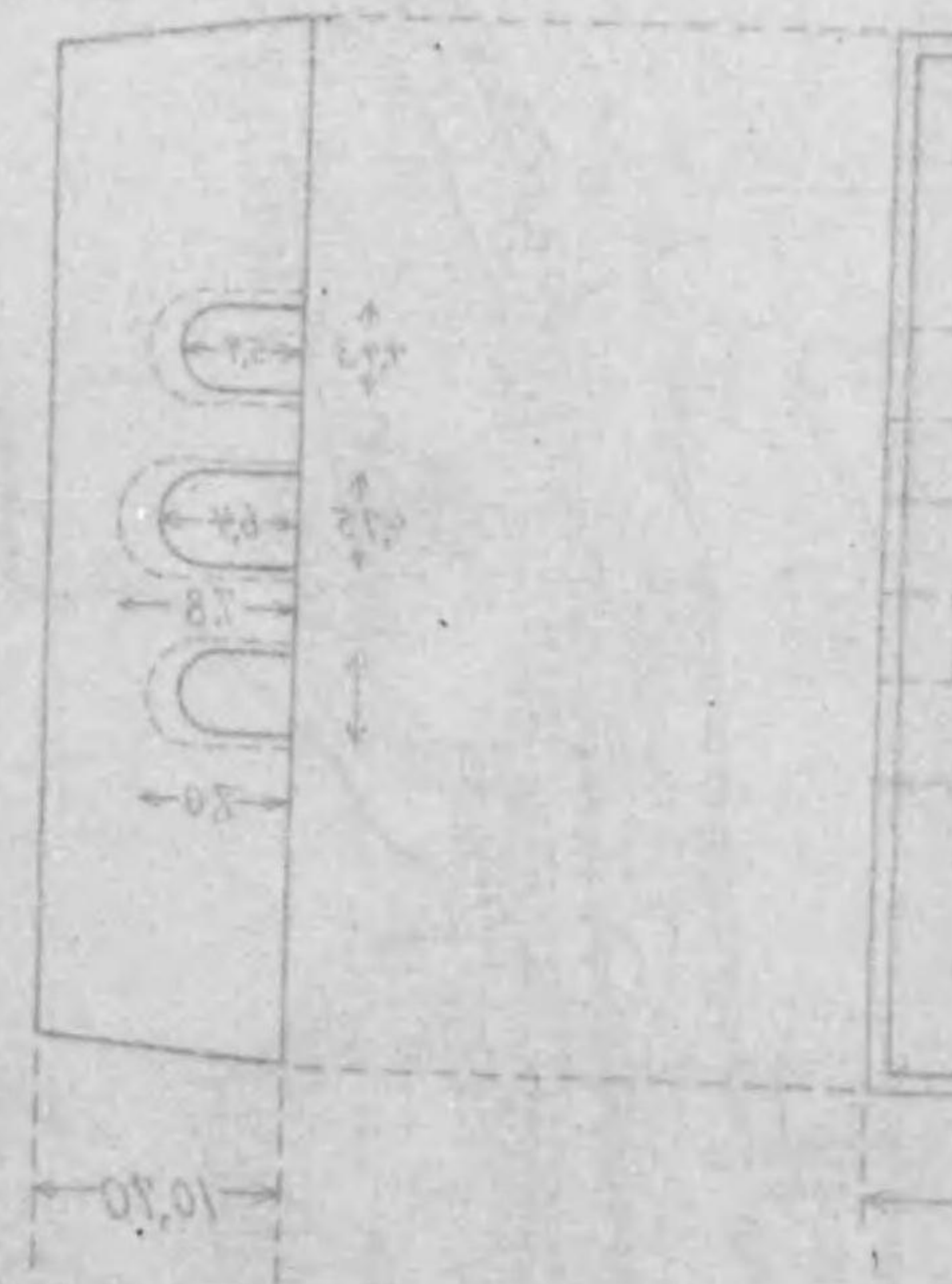


圖面平

東華門

東式E1景
高面圖

1/500



明故宮西華門圖

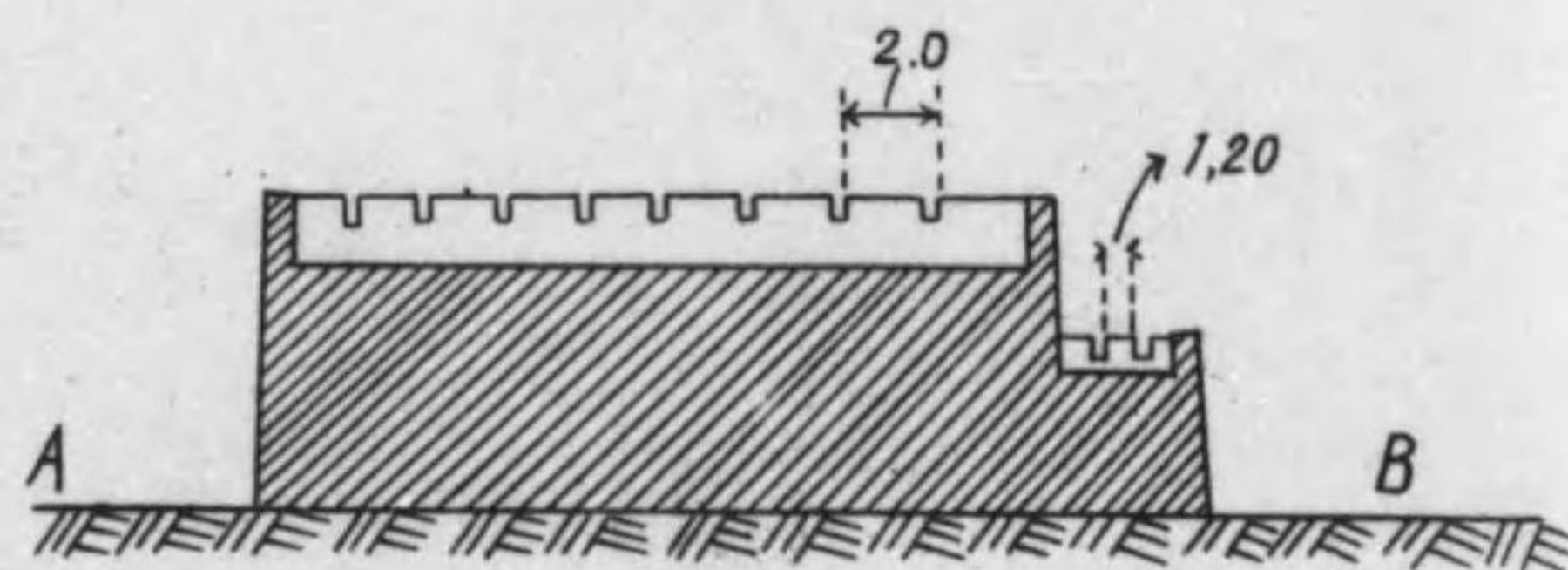
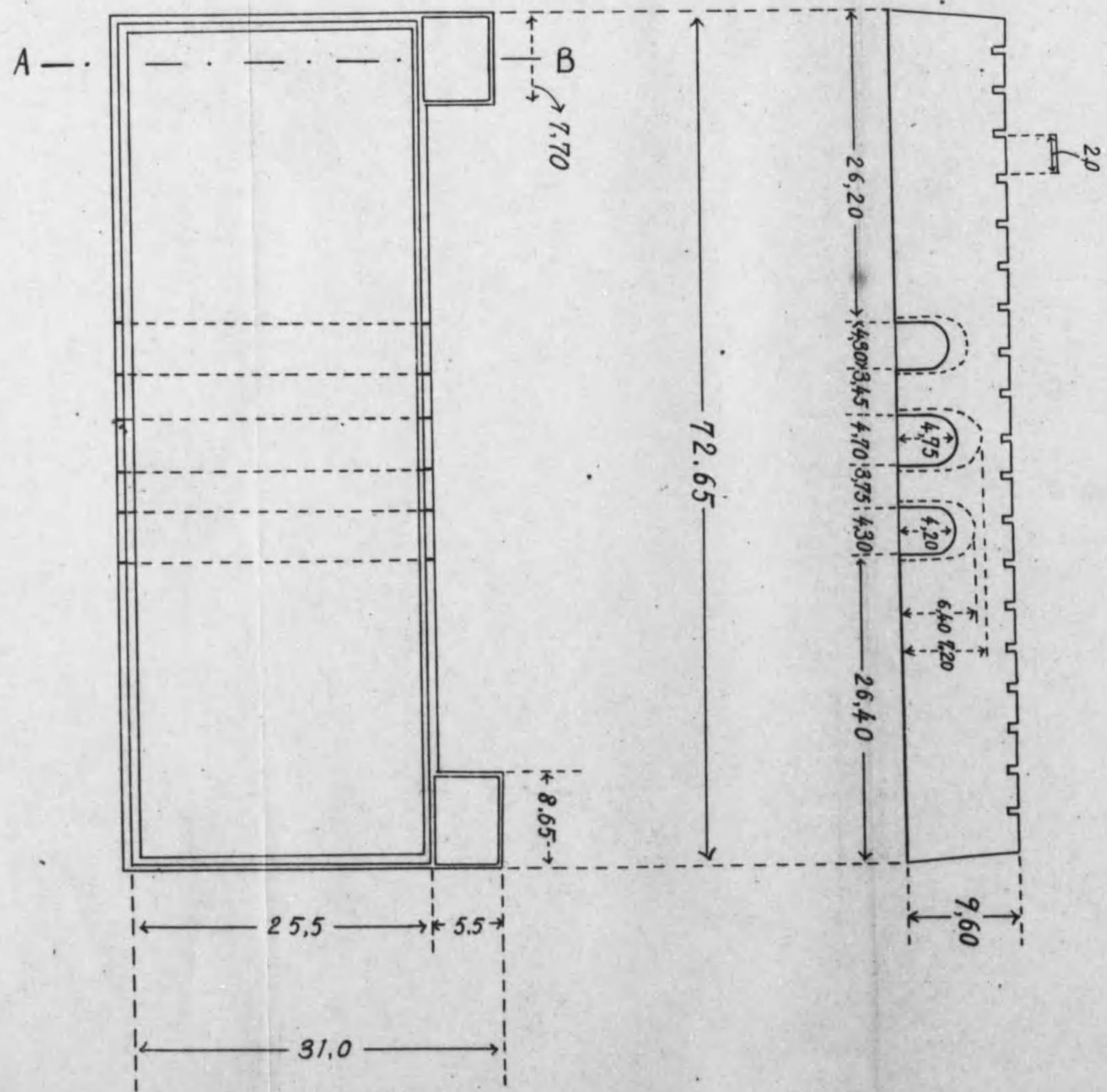
城郭圖第五七其二二三



圖面平

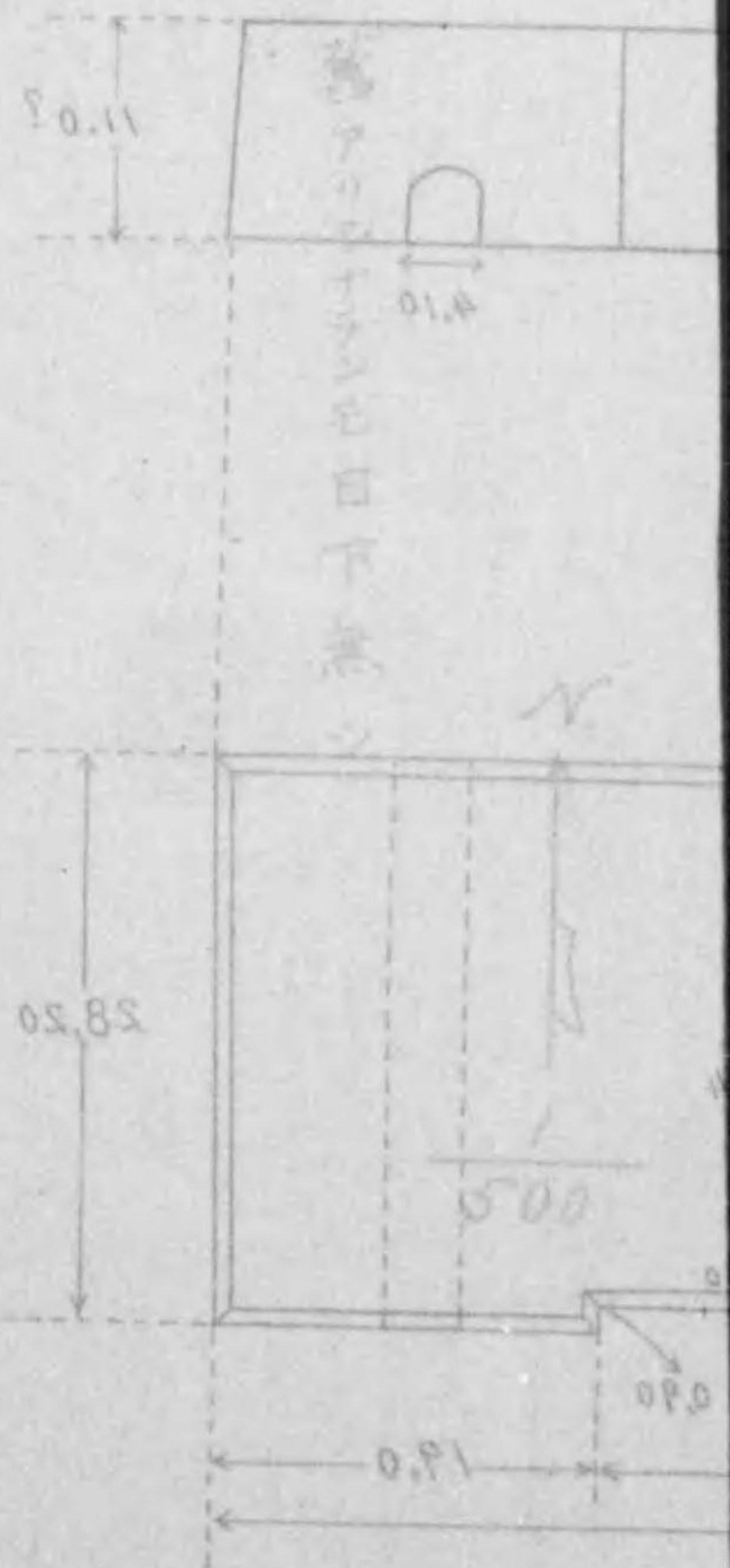
圖面高
ルタ見リヨ方西

面断, A-B



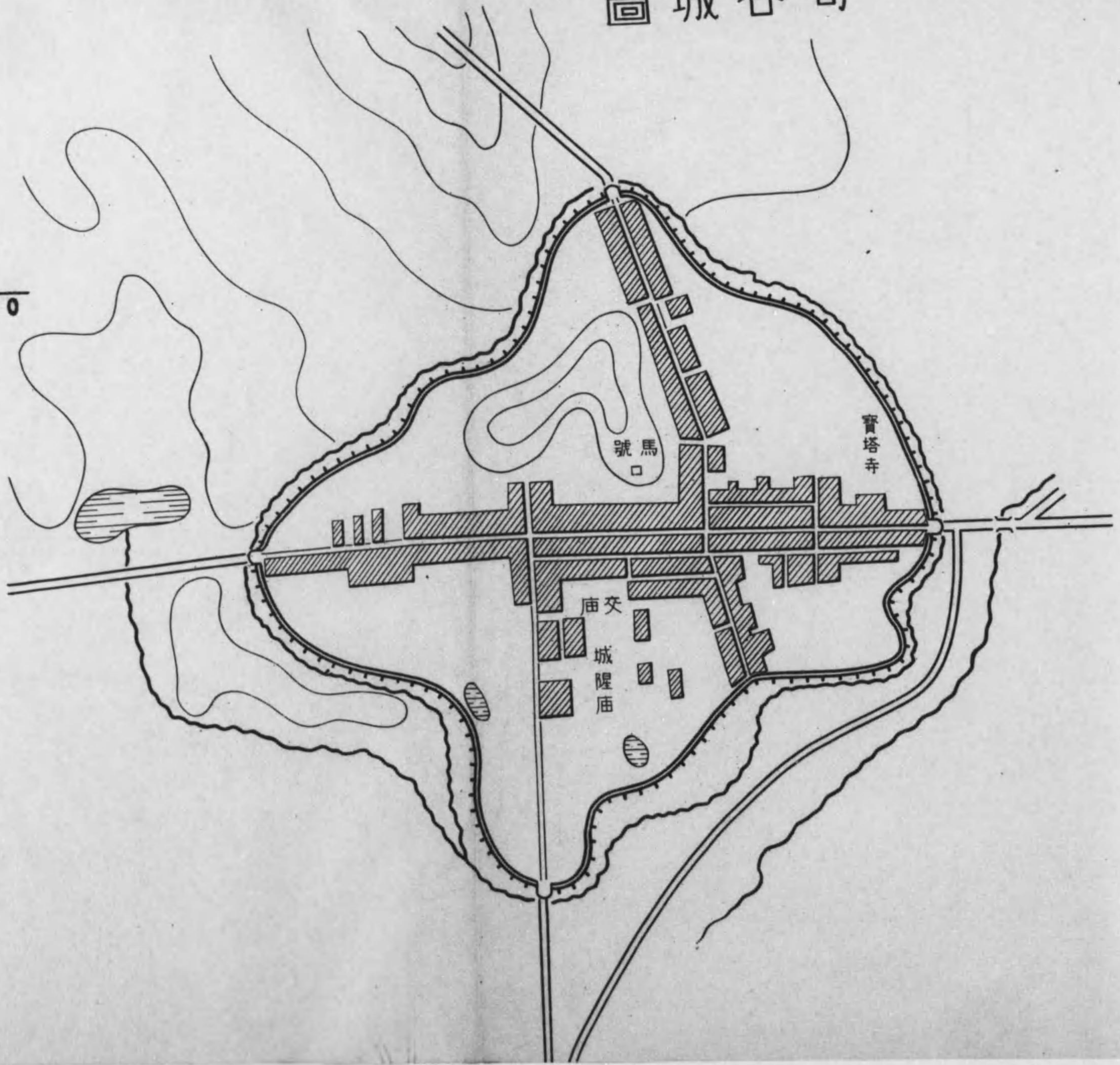
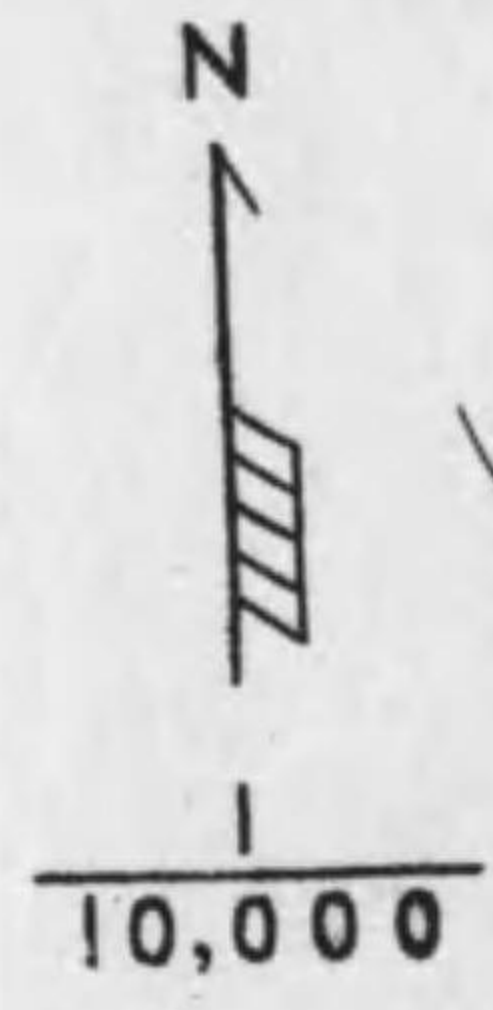
城郭圖第五七其二二三

考備



句容城圖

城郭圖第五八

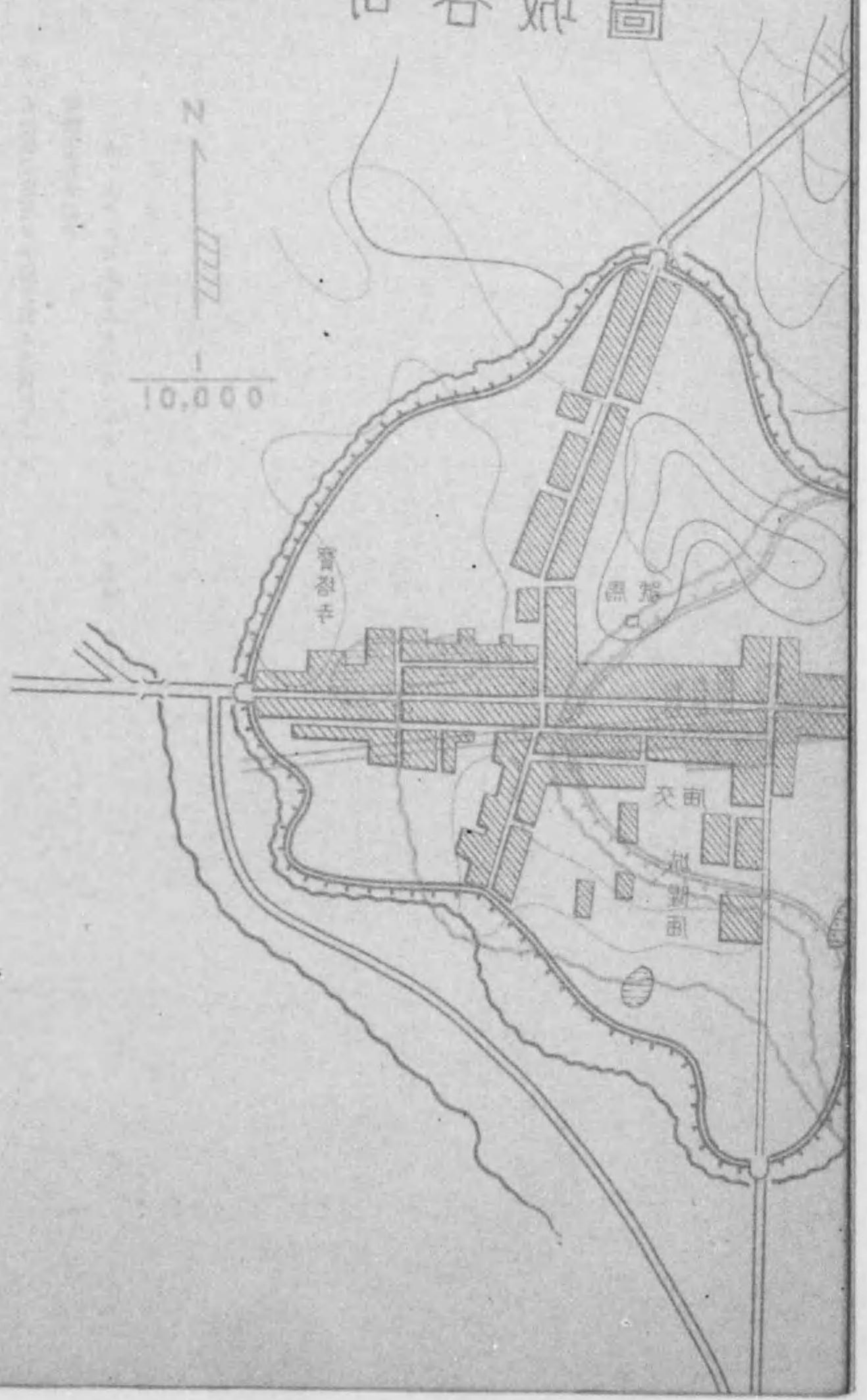


句容城郭圖第五八
 句容城郭圖第五八
 句容城郭圖第五八
 句容城郭圖第五八

句容城郭圖第五八

同容城圖

城隍圖第五八



鎮江(丹徒)沿革

時代

春秋 戰國 秦漢 三晉 南北朝 隋唐 五代 宋 元 明 清

變遷

禹貢ノ揚州ノ地
 吳ノ地域ニシテ朱方邑タリシ所ナリ
 楚ニ屬シ谷陽邑ト云ハル
 丹徒邑ト改ム
 縣トナリ會稽郡ニ屬ス
 吳ハ京ニ鎮ヲ置ク當時ノ故城ハ今ノ城ノ東約八杆ニ在リシカ如シ
 毘陵郡ヲ置キ丹徒ニ治シ次テ毘陵ニ還治ス永嘉五年東海王世子ノ名昆ナリシヲ以テ改メテ晉陵郡トナス次
 テ徐州ヲ、更ラニ南東海郡ヲ僞置ス
 梁ハ南東海ヲ改メテ蘭陵郡ト云ヒ、陳復タ東海郡トナス
 初メ延陵鎮ト改メ更ラニ鎮ヲ改メテ潤州ヲ置キ次テ之ヲ廢シ延陵縣トナシ江都郡ニ屬セシム
 復タ潤州ヲ設ケ次テ丹徒郡ト改メシカ再ヒ潤州ト云ヒ復タ陸シテ丹陽軍トナシ江南東道ノ所屬トナシ其後
 鎮海節度ヲ置ク
 五代ハ南京東門外ニ潤州府ニ屬ス
 潤州丹徒郡トナシ又鎮江軍ヲ改メ次テ陸シテ鎮江府トナシ兩浙路ニ屬セシム
 浙西路ノ所屬トナシ世宗皇帝ニ屬ス、陸軍節度ニハ陸軍節度ノ稱ハ置カズ、鎮海節度ニ屬セシム
 鎮江路安撫使司ヲ置キ次テ鎮江路總管改ム後鎮江路總督府ヲ置キ江浙行省浙西路ニ屬セシム

揚州城圖



揚州（江都）沿革

變遷

漢代廣陵國ニ屬ス

廣陵郡ニ屬ス

梁ヨリ隋迄廢置一ナラス

煬帝揚州江都郡ヲ置キ其ノ治縣トナル

揚州ノ治縣トナル大運河開鑿ノ爲隋以後繁榮シ唐中葉以後其ノ隆盛ノ極致ヲ見ル大順二年（八九三）揚行

密吳國ヲ興シ此ニ都ス

揚行密ノ四世睿帝九三〇年位ヲ知詰ニ讓ル智詰ハ金陵ニ遷都ス

淮南東路揚州ノ治タリ

河南省揚州路ノ治タリ

南京市揚州府治トナス

江蘇省揚州府治トナス

江蘇省淮揚道ニ屬ス廢道後江蘇省政府ニ直屬

時代
漢 晉 南 北 隋 唐 五代 宋 元 明 清 民國

備考

一、唐時代ニハ支那第一ノ都會トナリ諸道ノ官吏多ク邸肆ヲ設ケ名ヲ軍用ニ托シテ私利ヲ營ム王健ノ詩ニ曰ク夜市千燈照碧雲、高樓紅袖客紛紛、如今不似時平日、猶自笙歌徹曉聞

二、唐代第一ノ美人ノ産地ト云ハレ唐ノ張祜ハ人生只合揚州死ト詠シ又權德輿モ廣陵實佳麗、翠蛾價傾城、書意誤一生

揚州城圖

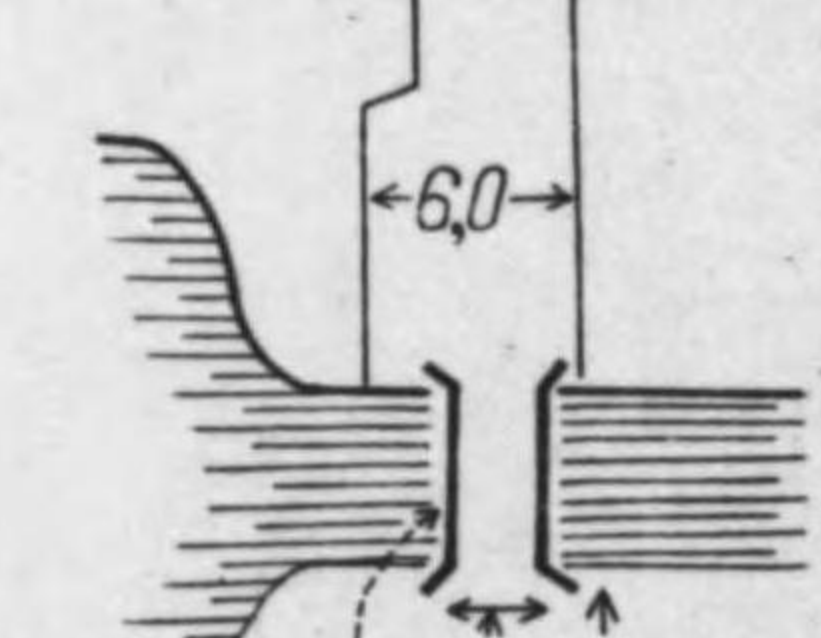
城郭圖第六〇其一



10,000

北門部圖

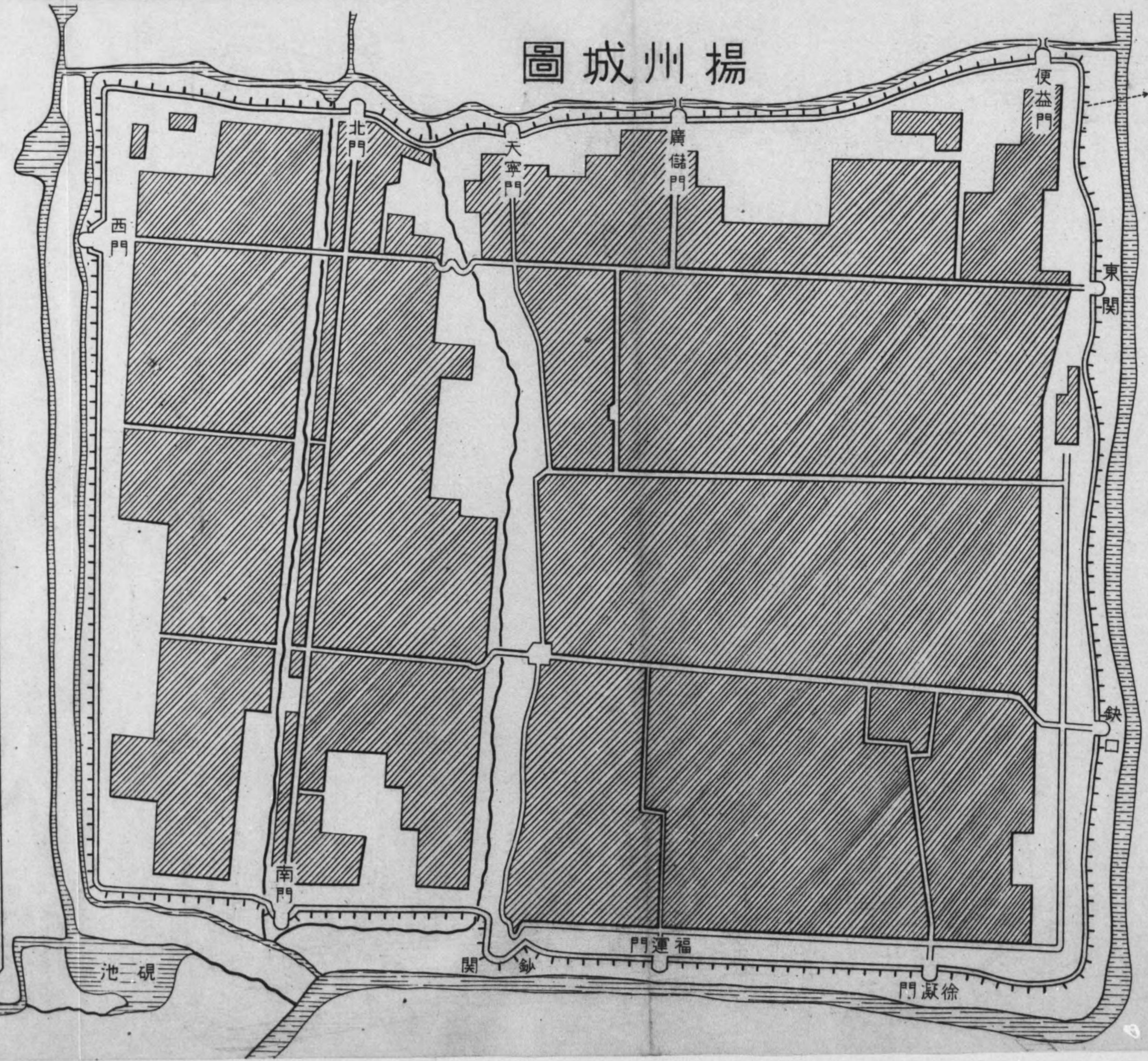
1/500



橋長 5.0
 壕底ヨリ +5.30
 水面ヨリ +3.80

530^m

北門



揚州(五洲)沿革

揚州(五洲)沿革

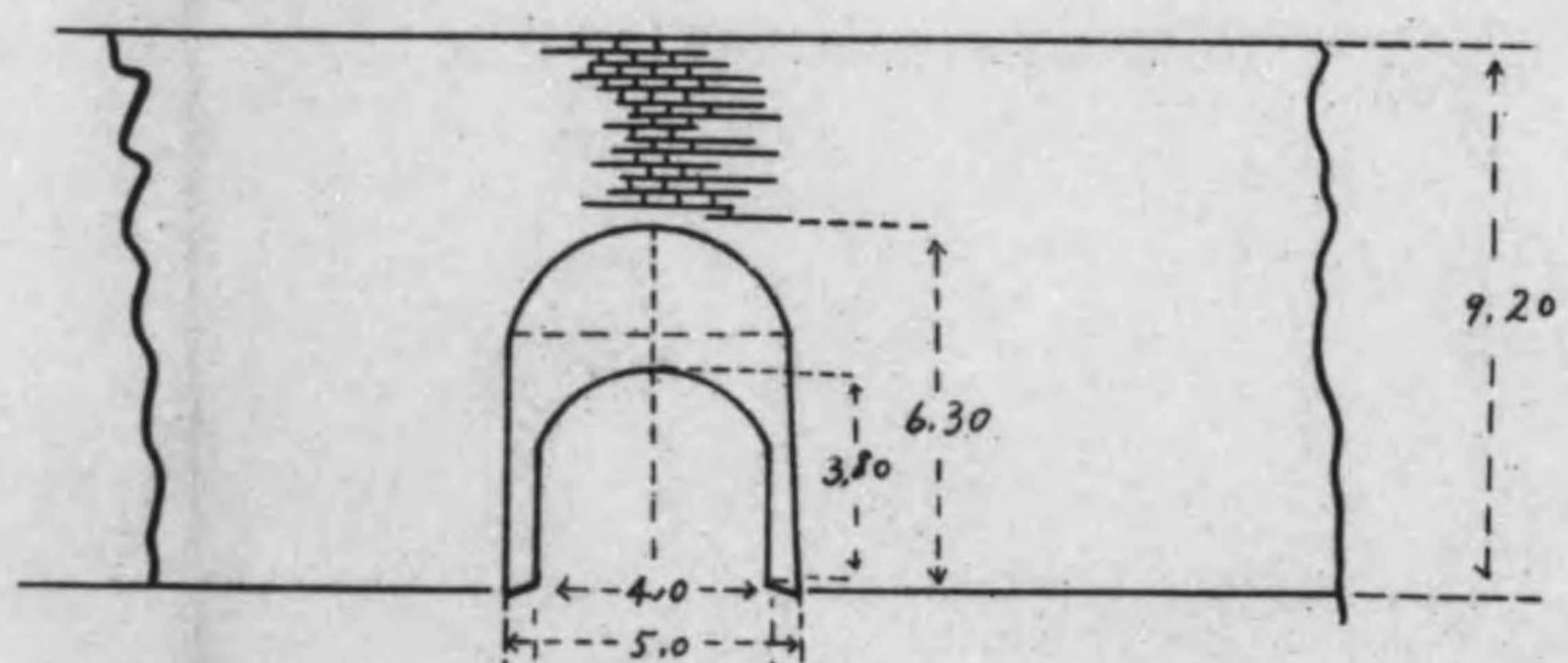
揚州北門圖

$\frac{1}{200}$

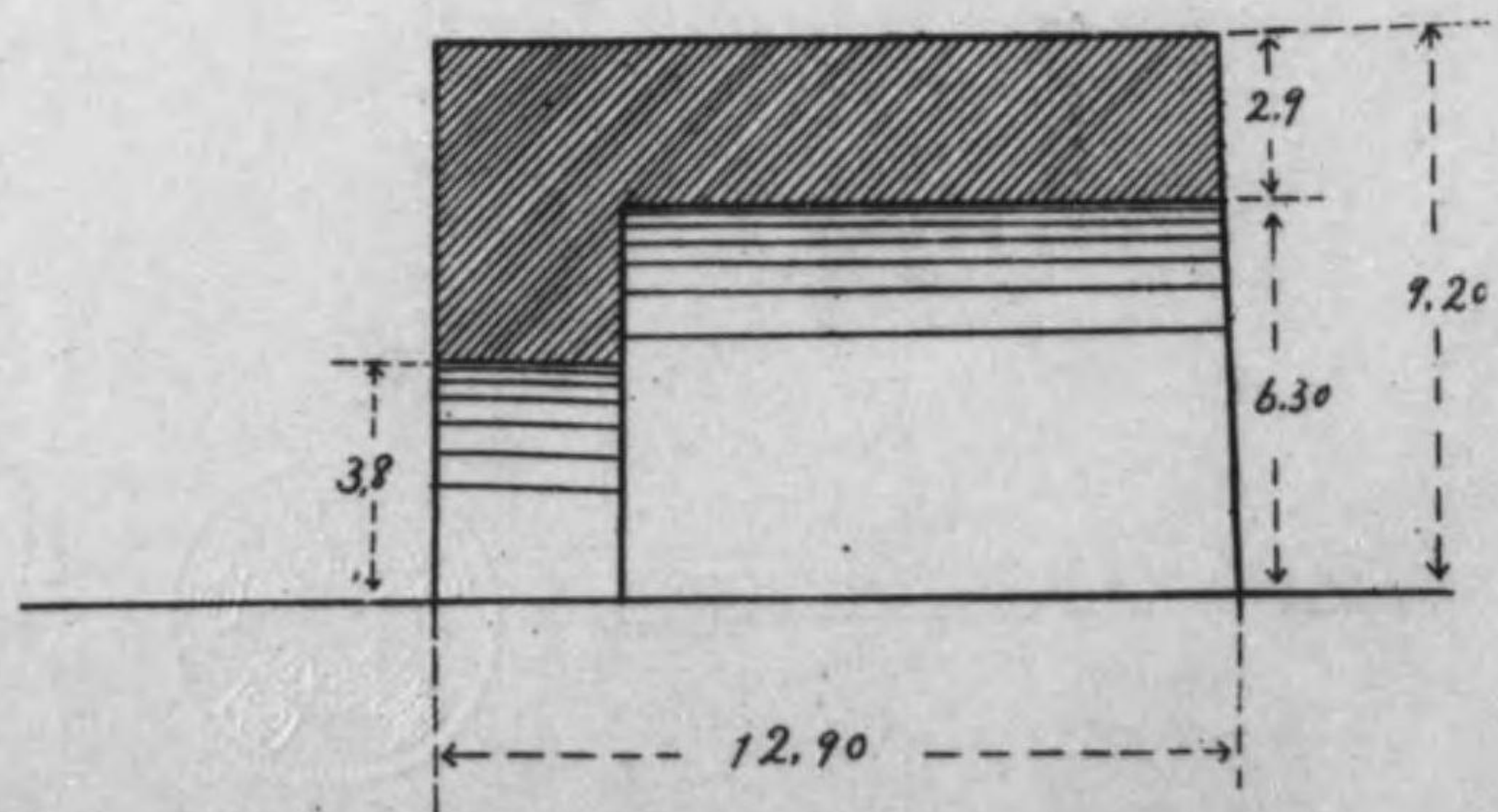
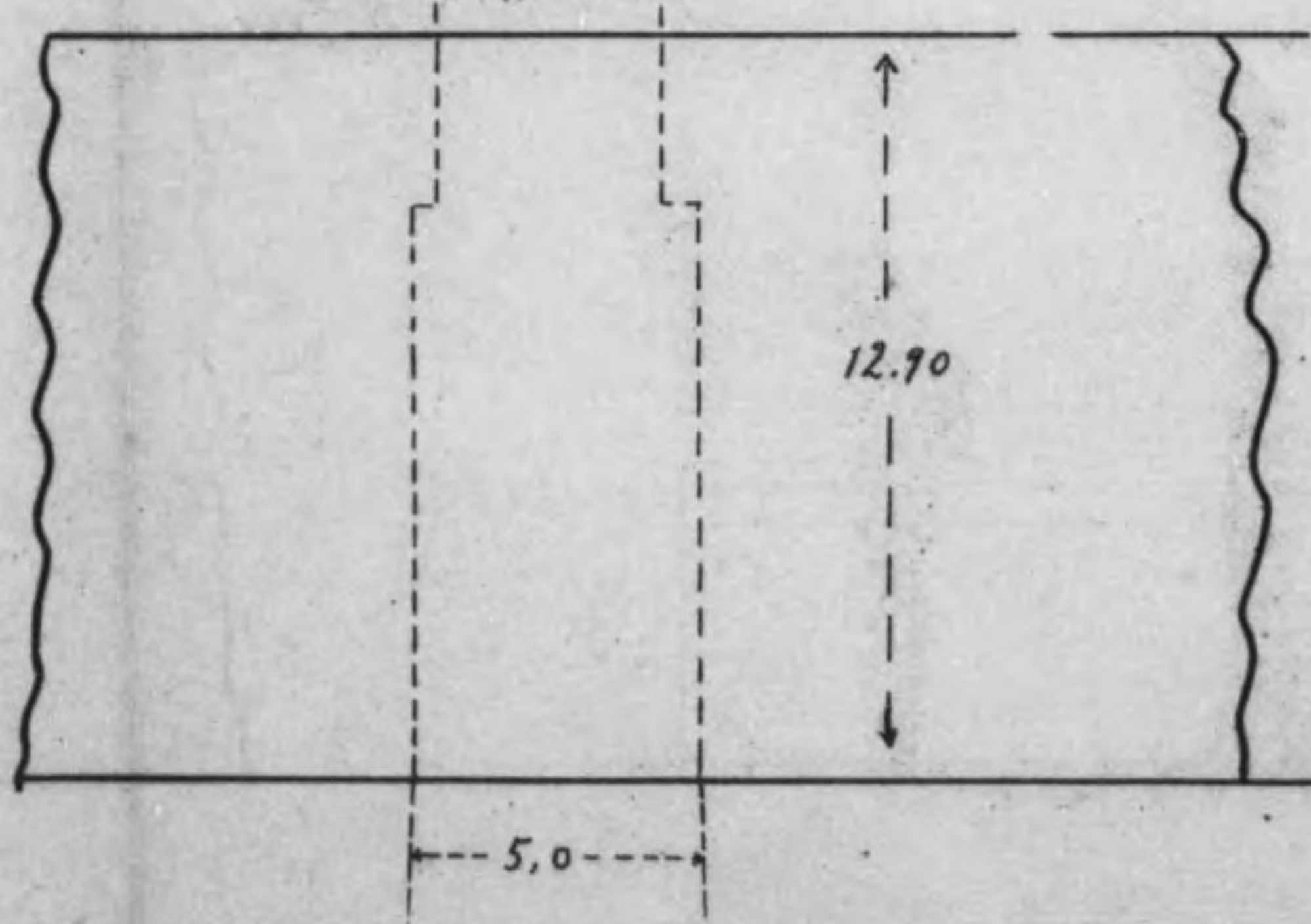
後方ヨリ見ル高面圖

$\frac{1}{200}$

城郭圖第六〇其二

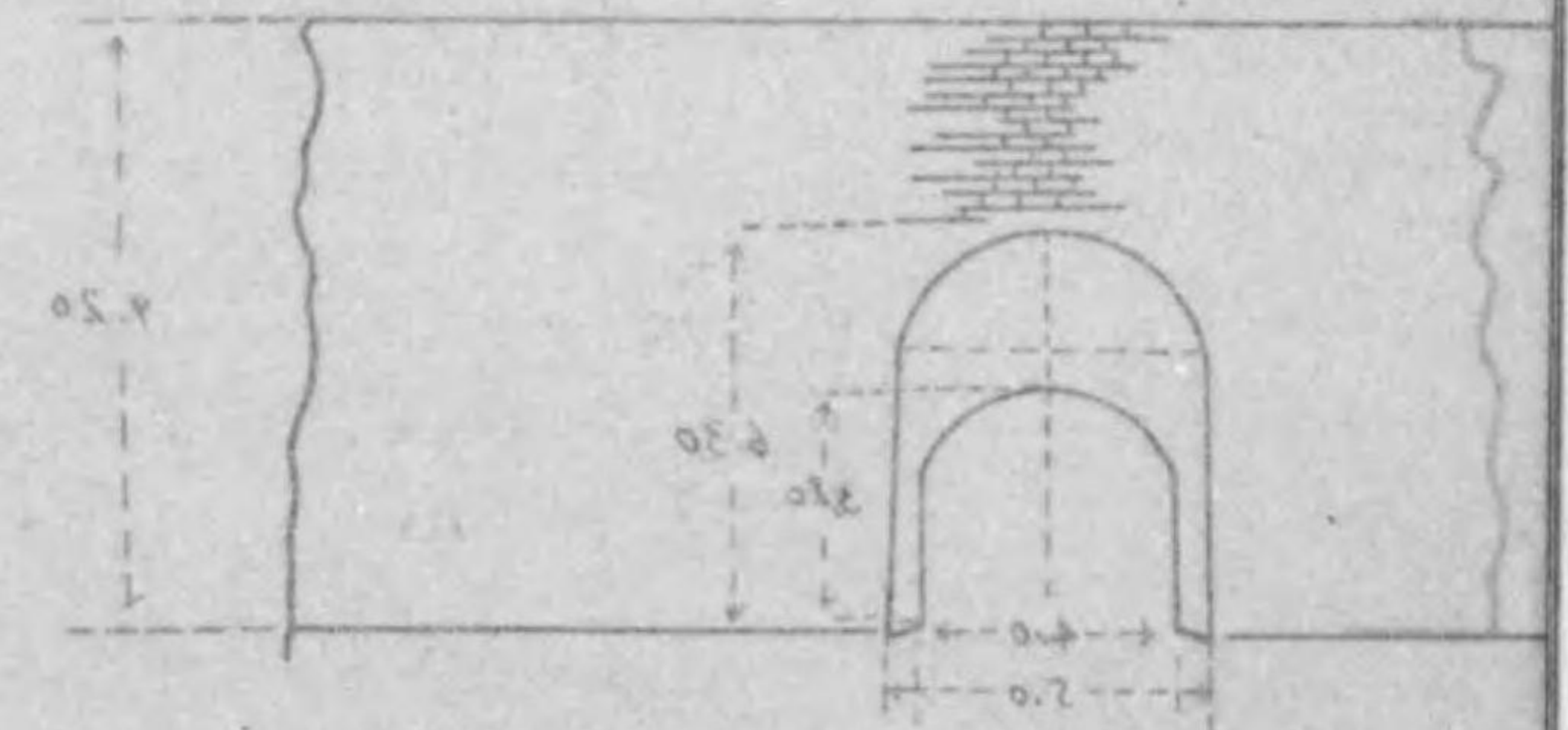


平面圖

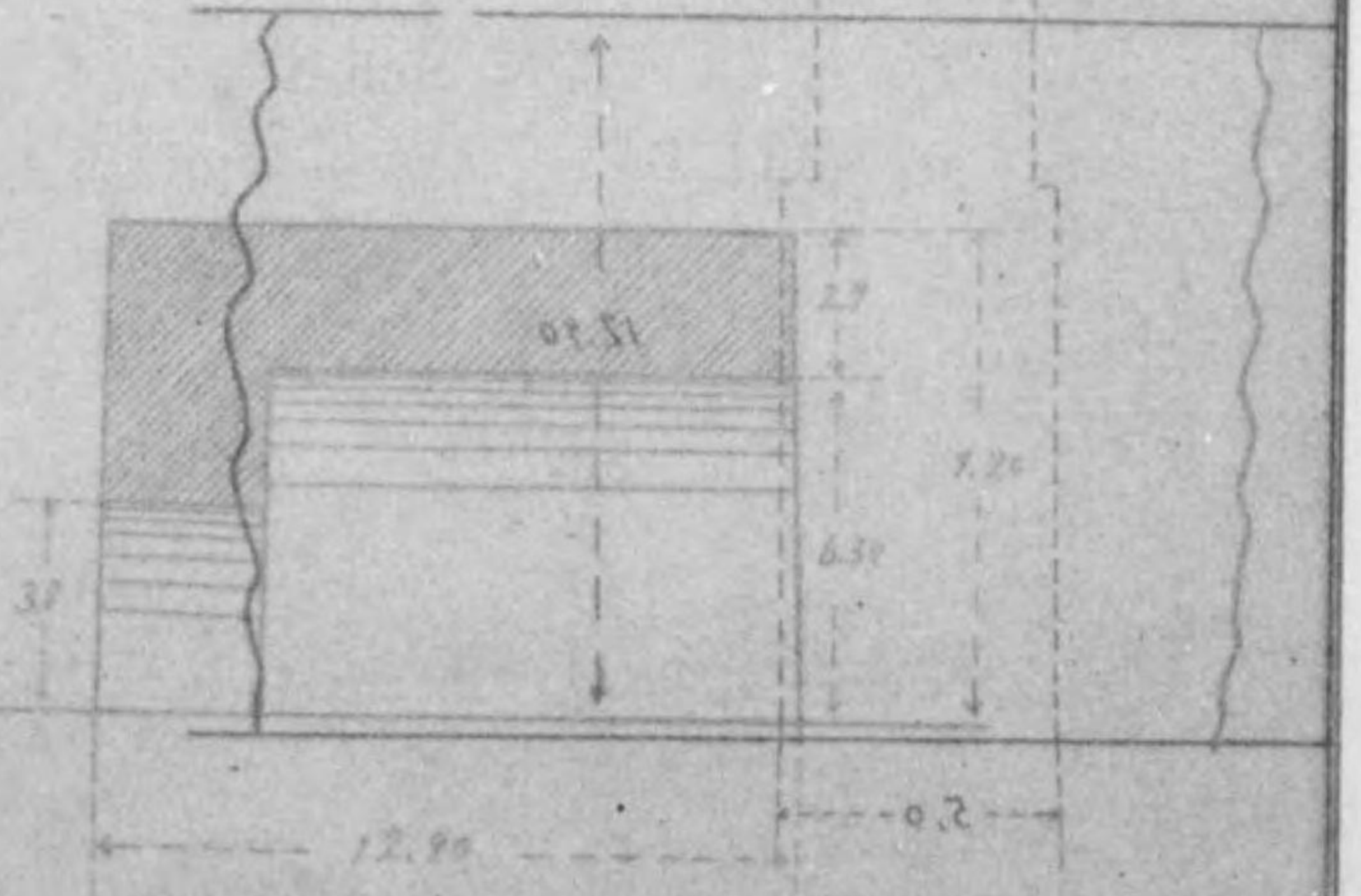


門北州尉

圖面高の比例尺



圖面高の比例尺



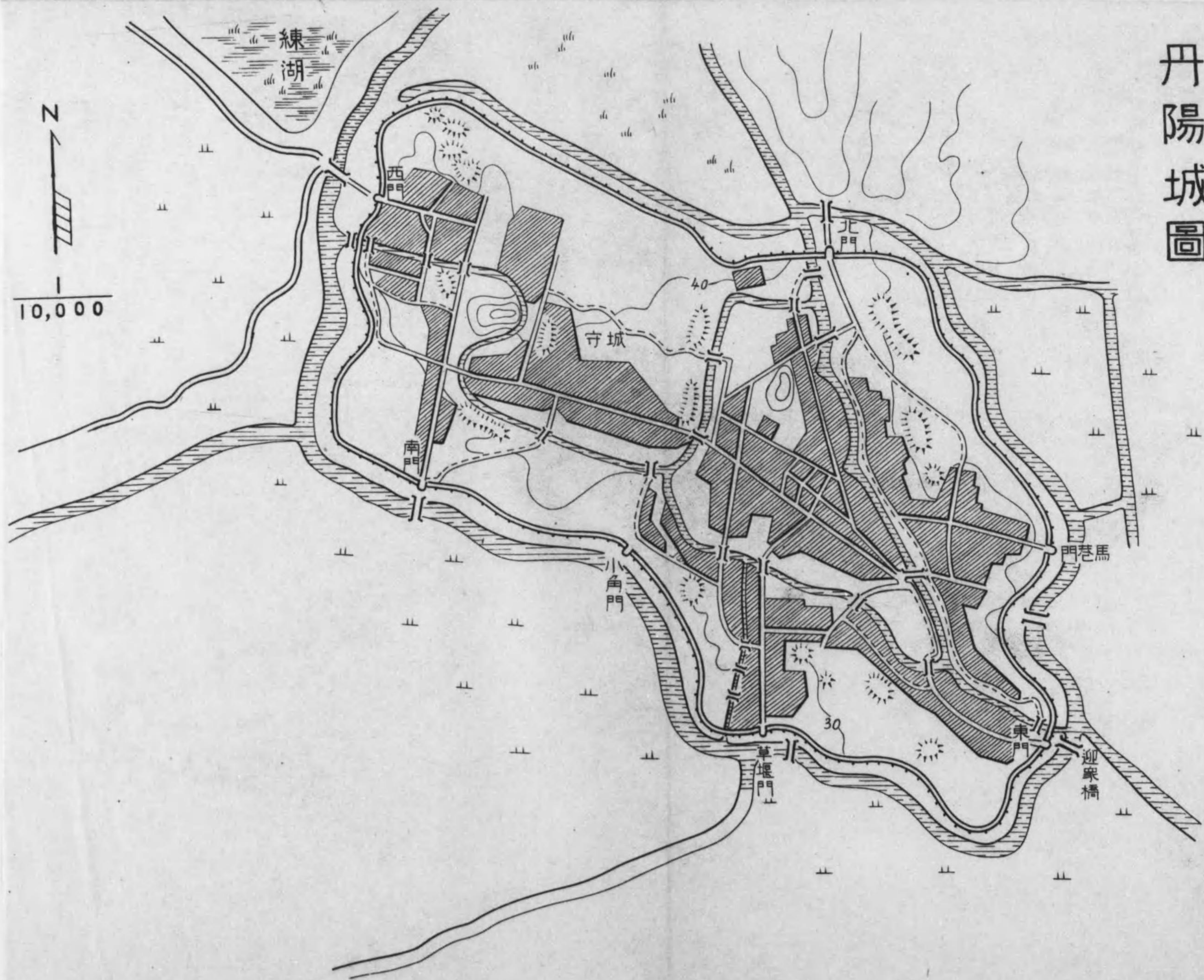
城障圖集六〇其二

丹陽沿革

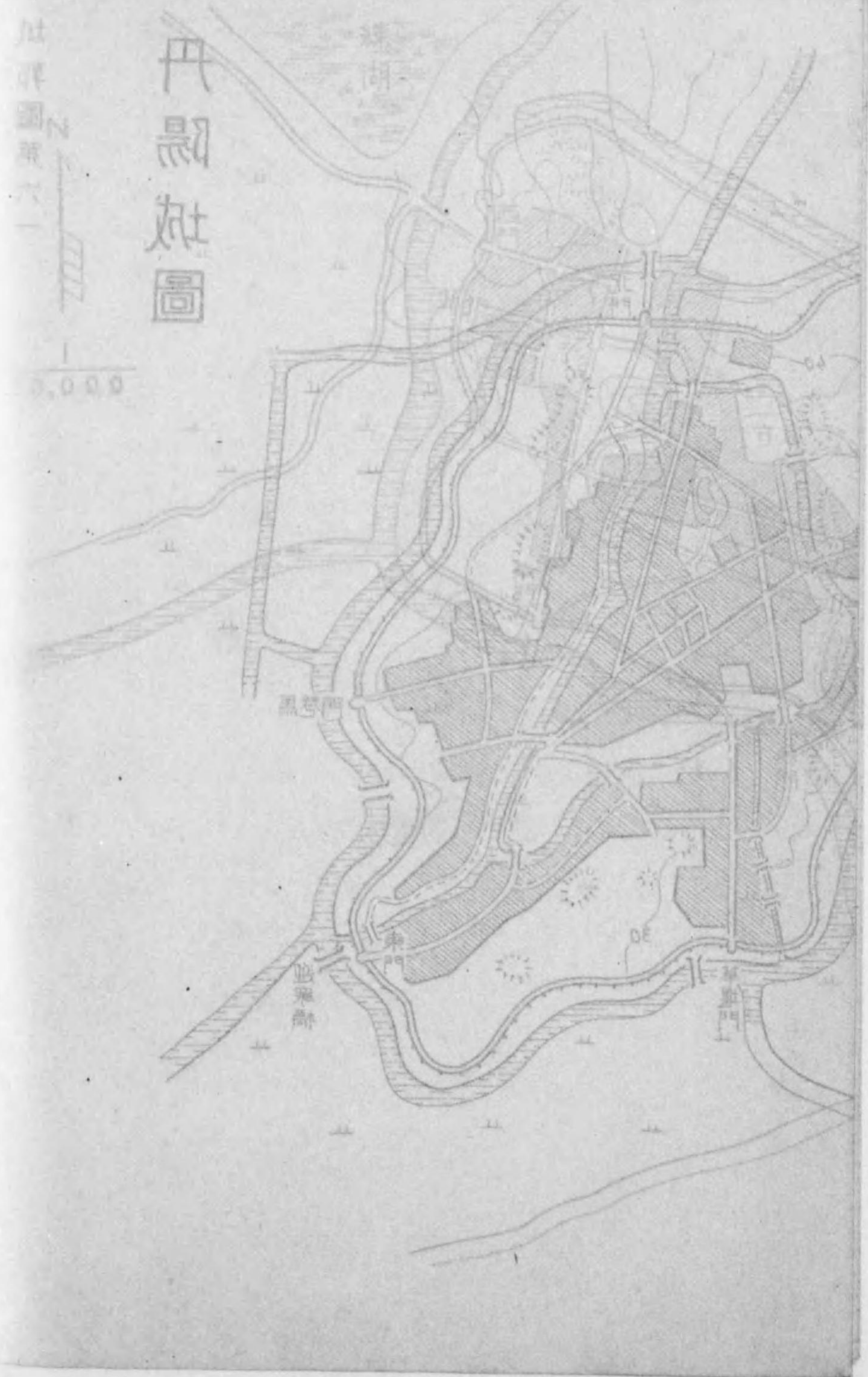
戰國	秦	前漢	新漢	後漢	三國	晉	南朝	隋	唐	宋	民
國	國	國	國	國	國	國	國	國	國	國	國
楚ノ雲陽邑ノアリシ所ト云ハル	曲阿ト云フ	曲阿縣ヲ置キ會稽郡ニ屬ス	風美ト云フ	復タ曲阿ト云ヒ吳郡ニ屬ス	吳ハ雲陽ト云フ	曲阿ニ改メ毘陵郡ニ屬セシム	宋ハ晉陵ノ所屬トシ梁ハ蘭陵縣ニ改メ蘭陵郡ニ屬セシム	曲阿ノ舊稱ニ復シ江都郡ニ隸ス	縣ニ雲州ヲ置キ又改メテ簡州トナス天寶元年始メテ丹陽縣ト云フ	鎮江郡ニ屬ス	現在ハ省政府ニ直屬ス

丹陽鎮ハ鎮江東南約二五軒ニ在リ

丹陽城圖



丹陽城圖



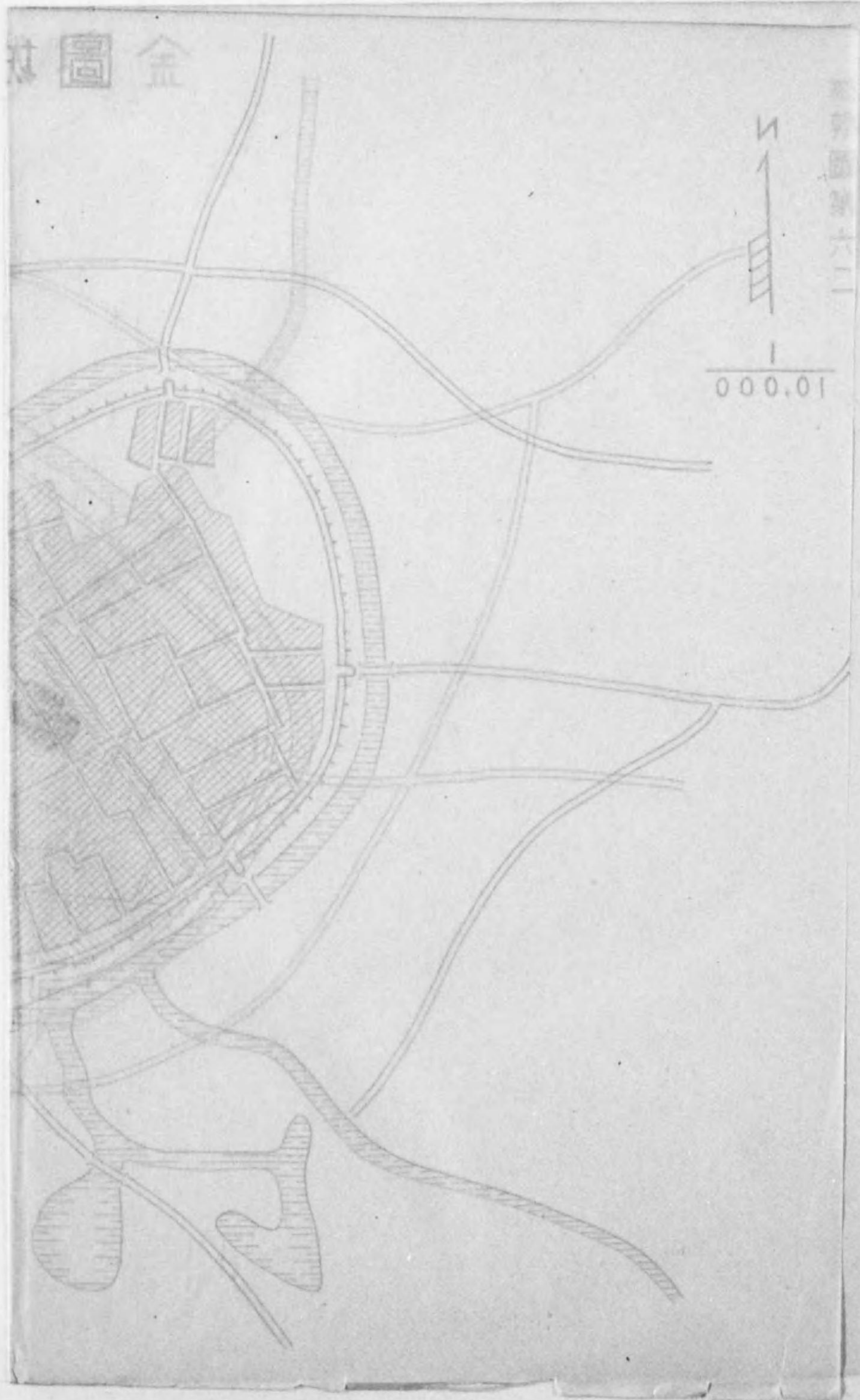
金壇沿革

時代

變遷

秦 曲阿縣ノ金山郷
 隋 曲阿地ニ金山府ヲ置ク後、縣トナス
 唐 改稱シテ金壇トナス邑ヲ句曲山金壇ノ陵ニ採リテ號ス
 清 鎮江府ニ屬ス

金壇ハ丹陽南方約三〇軒ニ在リ



金銀の採掘南式第三〇條ニ依リ

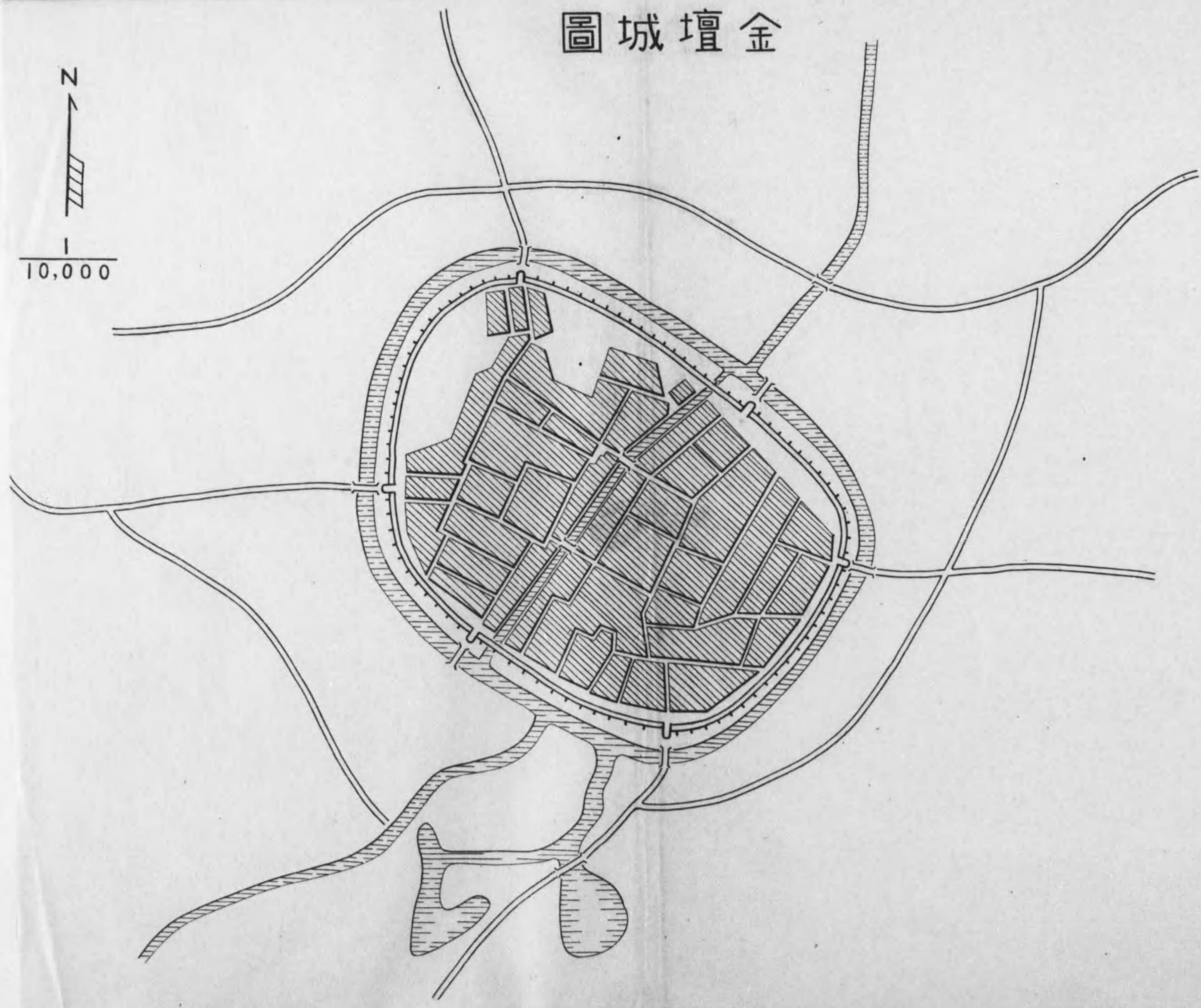
新 掘 採 掘
 初 介

鐵工寮ニ屬ス
 光輝々々金銀イテス處ニ由曲山金匠ノ鑛ニ採リテ製ス
 曲河此ニ金山採ヲ爲ス所ニ屬イテス
 曲河ニ金山採


金 銀 採 掘
 製 業

金城壇圖

城郭圖第六二一



金城ハ其國南東三〇里ニ在リ
 畿内南ノ邊ニ
 北河ニシテ金城イナニ因リ曲山金堂ノ領ニ對シテ置キ
 曲河則ニ金山嶺ヲ隔テ對シ額イナニ
 曲河嶺ノ金山嶺
 金城
 南
 東
 西
 北



常州(武進)沿革

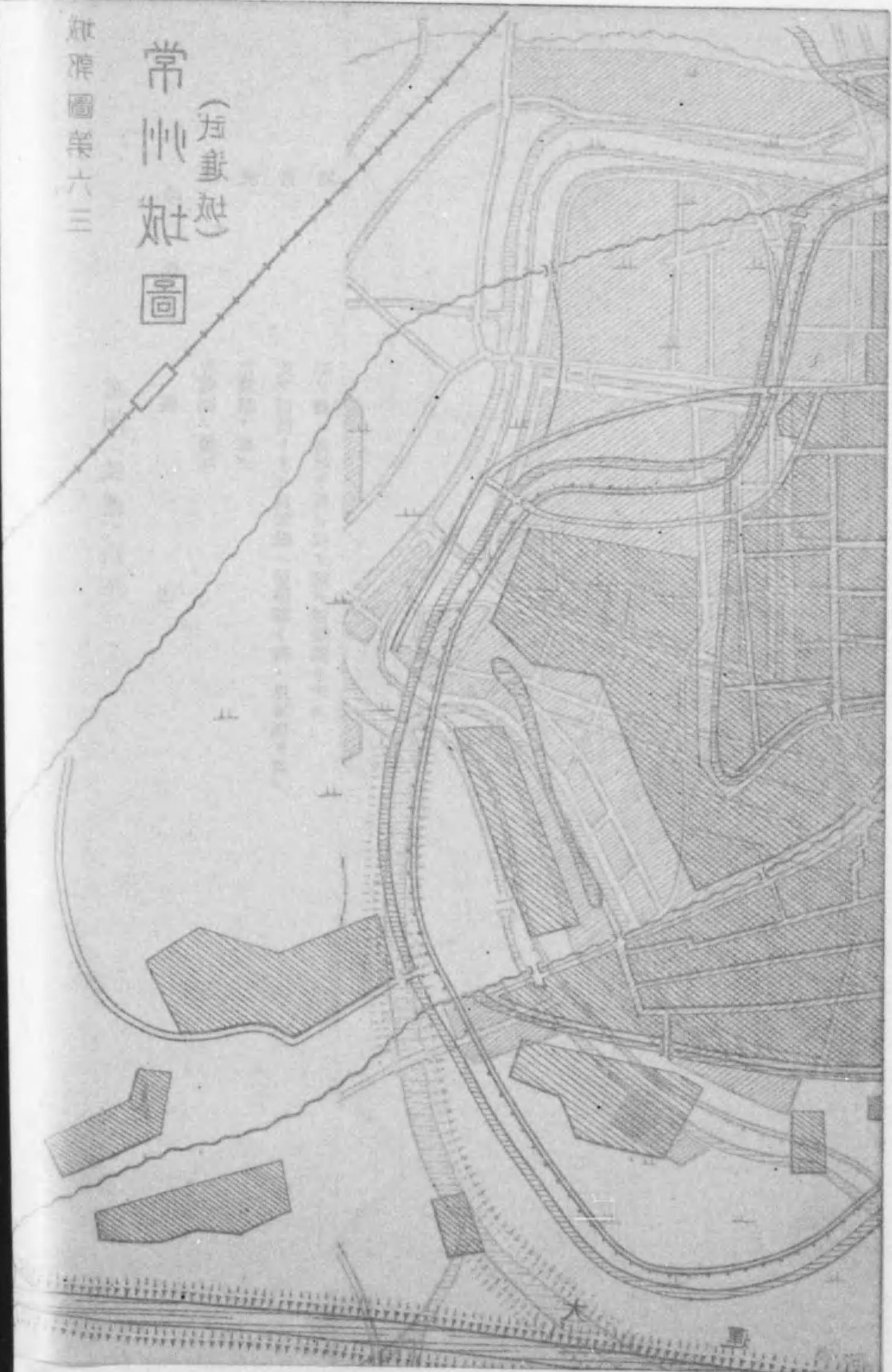
變遷

時代

秦 會稽郡ノ屬地
 漢 崑陵縣ヲ設ク
 晉 此ヲ治所トナス崑陵縣ハ晉陵縣ト改メ崑陵郡ヲ置ク
 隋 郡ヲ廢シ常州ヲ置ク次テ復タ崑陵郡トナス
 唐 常州ト稱ス晉陵郡ニ併置セル武進縣ヲ治トセリ
 宋 常州崑陵郡ト云フ
 元 常州路ニ陞ス
 明 初メ常春府ニ次テ常州府ニ改メ晉陵縣ヲ府治武進縣ニ省入ス城壁ハ明初ノ改築ニ成ル
 清 雍正二年武進縣ノ地ヲ割イテ陽湖縣ヲ創置ス
 民國 元年府ヲ廢シテ武進、陽湖ノ二縣ヲ合セテ武進縣ヲ置ク
 武進縣治ハ今ノ常州ノ西北約三五軒ニ在リテ晉ヨリ梁ニ至ル間治所ナリシヲ唐ノ武德三年復置セシカ垂拱二年常州府城内ニ移ス
 常州ハ南京—上海鐵道線上鎮江東南約六五軒ニ在リ

地理圖集六三

常州府城圖
(方城)



無錫沿革

變遷

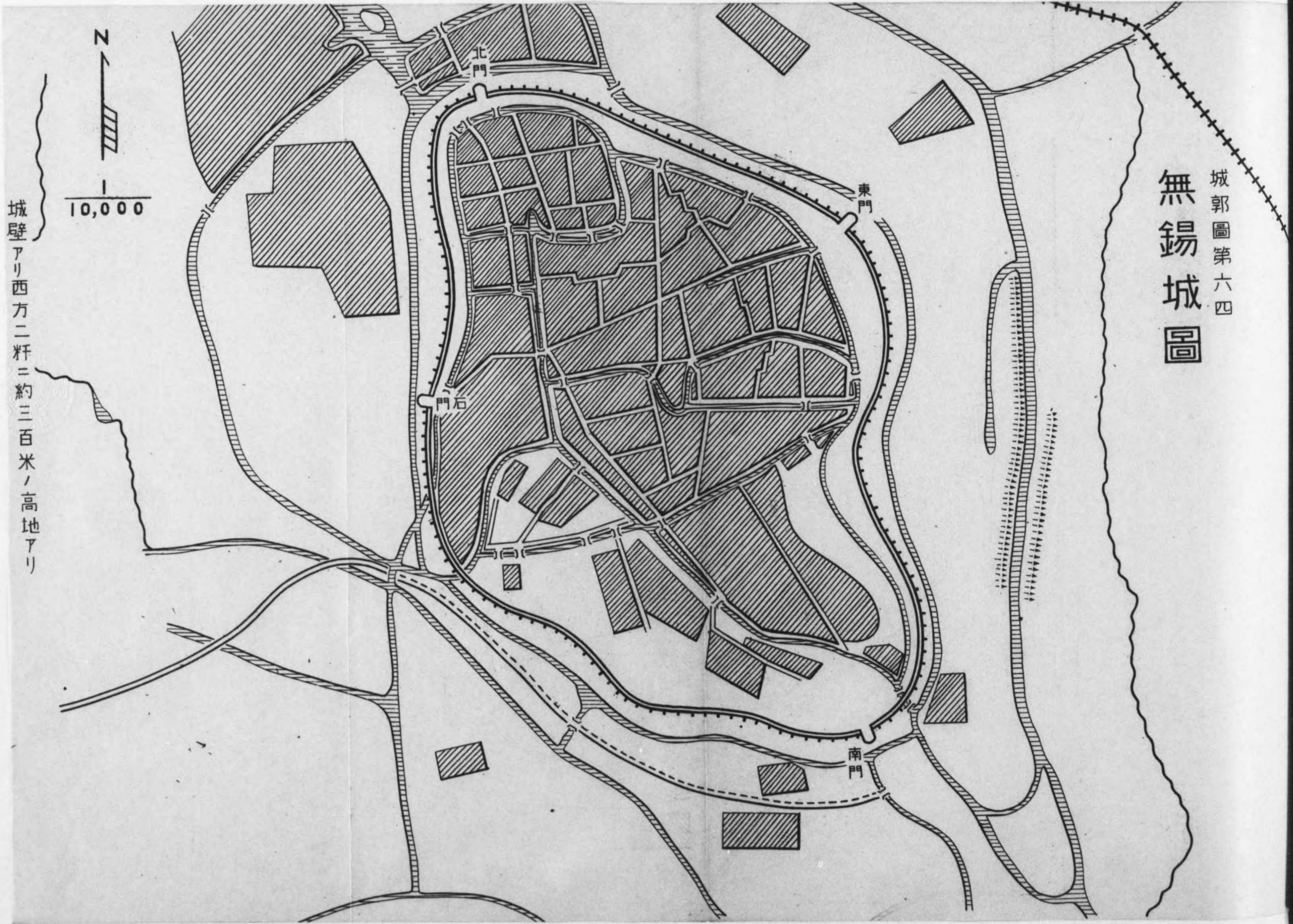
時代

漢 三 晉 元 明 清

國

無錫縣ヲ置キ東越降將多軍ヲ封シテ侯邑トナス
 吳ハ縣ヲ省ク
 復タ縣ヲ置ク
 陞シテ州トナス
 復タ縣トナス
 常州府ニ屬セシム

無錫ハ蘇州西北約四〇軒ニ在リ



城郭圖第六四
無錫城圖

城壁アリ西方二軒ニ約三百米ノ高地アリ

吳ハ蘇マ齊マ
無錫ヲ錫ヲ車ニ載テ蘇マ軍マ挂ヒテ錫出イテス
無錫出草