記号	借地権割合	記号	借地権割合
A	90%	E	50%
B	80%	F	40%
C	70%	G	30%
D	60%	H	20%

繁華街・高度商業地区
道路を中心として全地域
道路沿い

普通商業地区
併用住宅地区
全地域
北側道路沿い
南側全地域

中小工場地区
北側全地域
南側道路沿い
南側全地域

大工場地区
北側全地域
南側道路沿い
北側全地域

普通住宅地区
家内工業地区
無印は全地域

60015

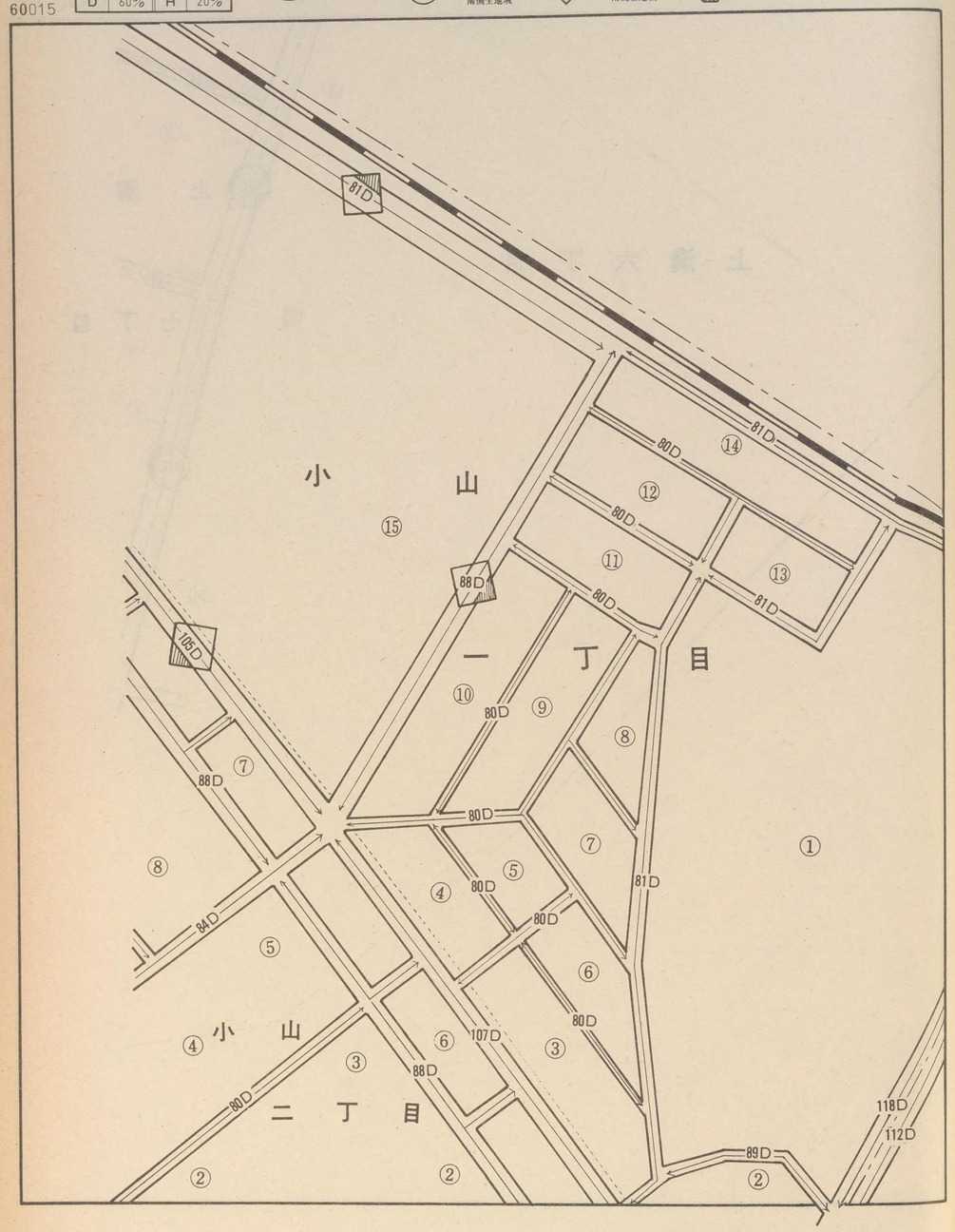

相模原

60015

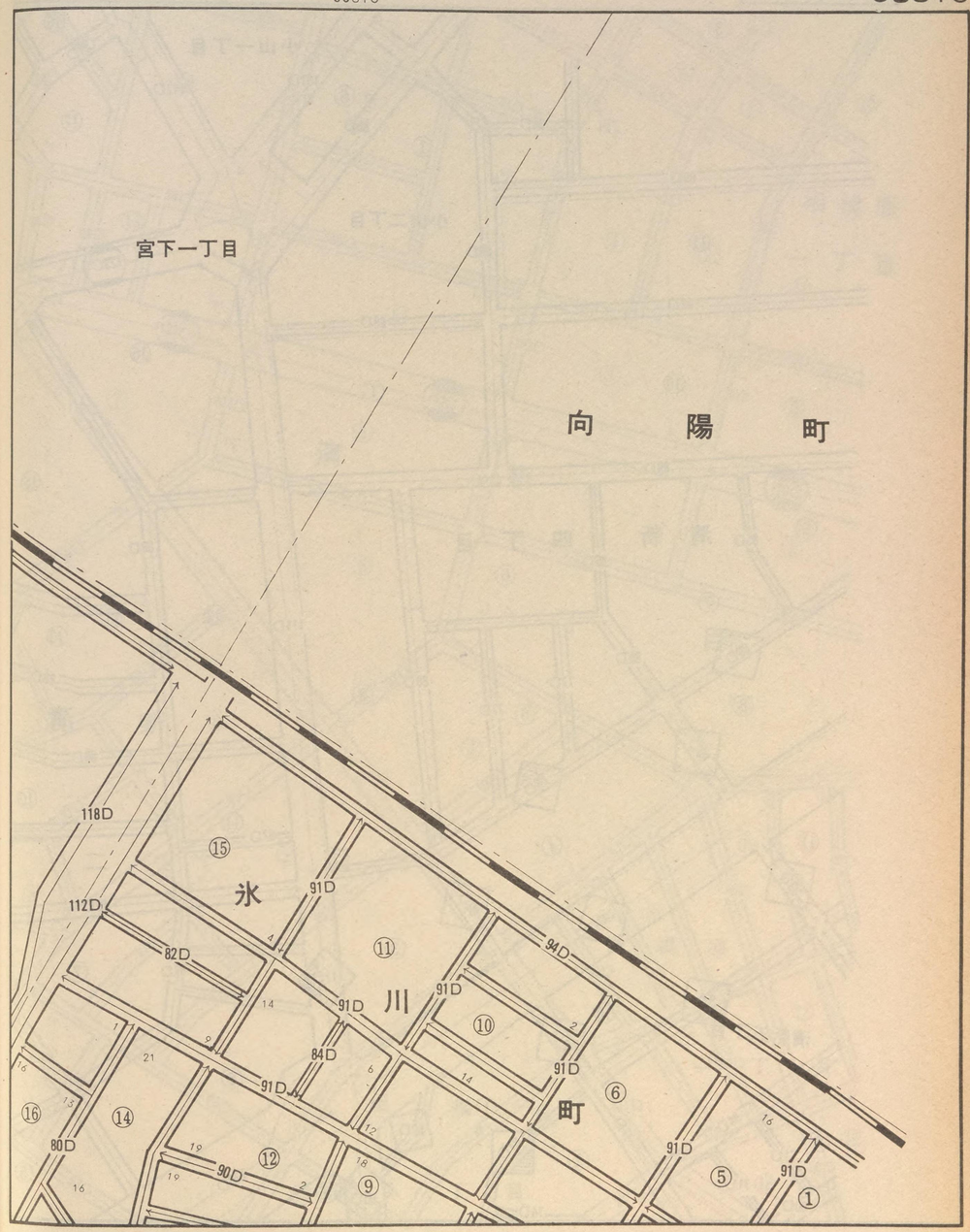

記号	借地権割合	記号	借地権割合
A	90%	E	50%
B	80%	F	40%
C	70%	G	30%
D	60%	H	20%

繁華街・高度商業地区
道路を中心として全地域
道路沿い

普通商業地区
併用住宅地区
全地域
北側道路沿い
南側全地域

中小工場地区
北側全地域
南側道路沿い
南側全地域

大工場地区
北側全地域
南側道路沿い
北側全地域

普通住宅地区
家内工業地区
無印は全地域

60016

小山一丁目
小山二丁目
清新四丁目
清新五丁目
清

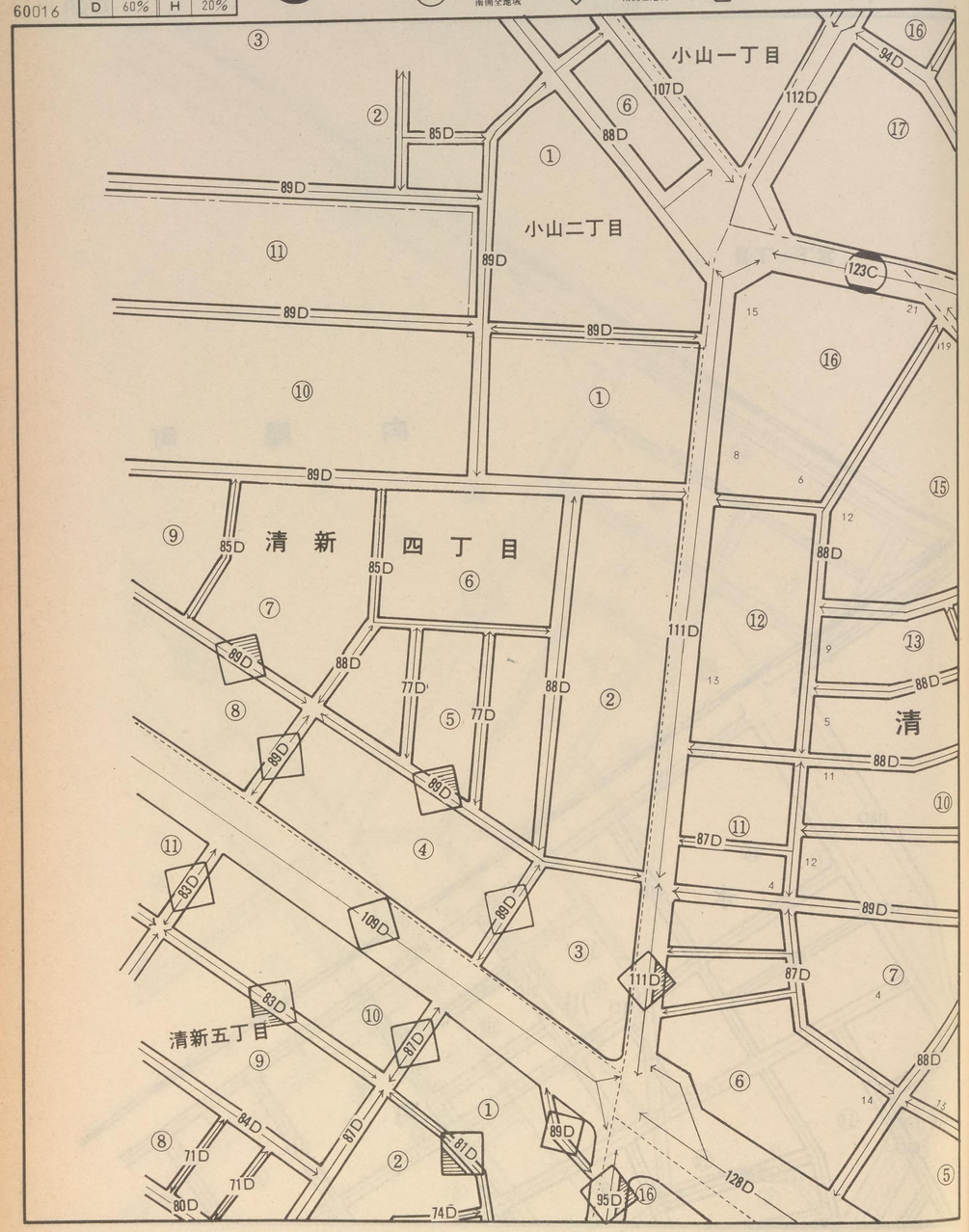

60015
60008
60024
60017
小山(二)
氷川町
相模原(一)
(四)
清
新
(一)
(二)
(五)
(三)
相(六)模原

相模原

60016

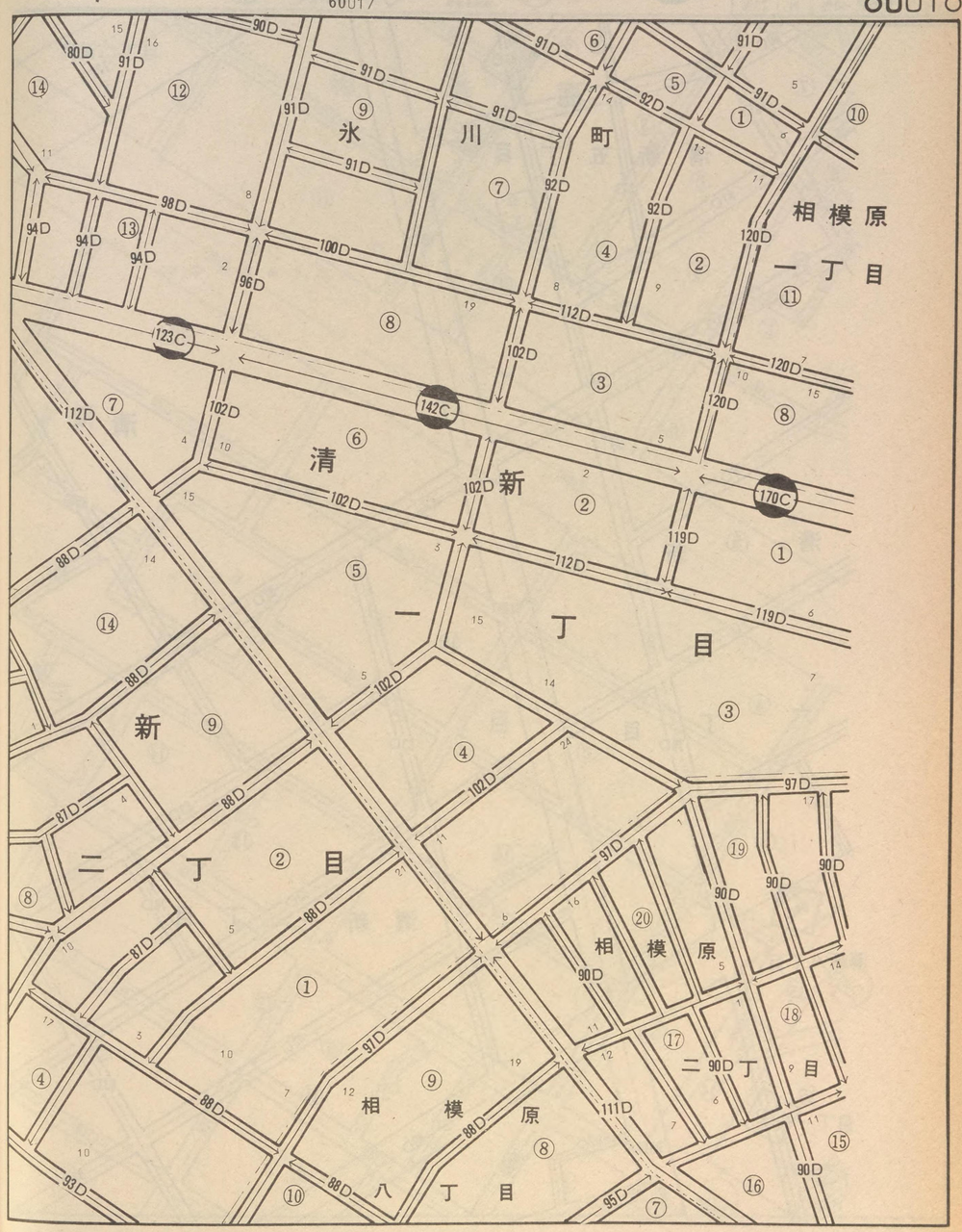

記号	借地権割合	記号	借地権割合
A	90%	E	50%
B	80%	F	40%
C	70%	G	30%
D	60%	H	20%

繁華街・高度商業地区
道路を中心として全地域
道路沿い

普通商業地区
併用住宅地区
全地域
北側道路沿い
南側全地域

中小工場地区
北側全地域
南側道路沿い
南側全地域

大工場地区
北側全地域
南側道路沿い
北側全地域

普通住宅地区
家内工業地区
無印は全地域

60017

清新五丁目
清新六丁目
清新七丁目
清新八丁目
清新
市立清新小学校
公 9

60016
60009
60025
60018
(五) (一) 相模原(八)
(六) 清 新 (二)
(八) (七) (三) 中央

相模原

60017

清新二丁目
相模原
八丁目
新三丁目
矢懸公園
公 30
中央一丁目

記号	借地権割合	記号	借地権割合
A	90%	E	50%
B	80%	F	40%
C	70%	G	30%
D	60%	H	20%

繁華街・高度商業地区
道路を中心として全地域
道路沿い

普通商業地区
併用住宅地区
全地域
北側道路沿い
南側全地域

中小工場地区
北側全地域
南側道路沿い
南側全地域

大工場地区
北側全地域
南側道路沿い
北側全地域

普通住宅地区
家内工業地区
無印は全地域

60018

清新八丁目
小町通一丁目
横山台一丁目

60017
60010
60026
60019

清新 (七) (四) (二) (八) 中央 (五) 小町通 (一) 横山 (一) (一) 横山台

相模原

60018

清新七丁目
中央三
四丁目
中央五丁目
横山一丁目

記号	借地権割合	記号	借地権割合
A	90%	E	50%
B	80%	F	40%
C	70%	G	30%
D	60%	H	20%

繁華街・高度商業地区
道路を中心として全地域
道路沿い

普通商業地区
併用住宅地区
全地域
北側道路沿い
南側全地域

中小工場地区
北側全地域
南側道路沿い
南側全地域

大工場地区
北側全地域
南側道路沿い
北側全地域

普通住宅地区
家内工業地区
無印は全地域

60019

小町通 ② 一丁目

横山一丁目

横山二丁目

横山三丁目

横山四丁目

横山台

公23

76D 78D 97D 81D 98D 82D 110D 86D 75D 73D 74D

小町通(二) 60018
60011
60027
60020

相模原

60019

中央五丁目

横山一丁目

横山二丁目

横山三丁目

横山四丁目

横山台

(文) 県立相模原高校

82D 81D 90D 85D 110D 86D 97D 84D 116C 105D 83D 95D

記号	借地権割合	記号	借地権割合
A	90%	E	50%
B	80%	F	40%
C	70%	G	30%
D	60%	H	20%

繁華街・高度商業地区
道路を中心として全地域
道路沿い

普通商業地区
併用住宅地区
全地域
北側道路沿い
南側全地域

中小工場地区
北側全地域
南側道路沿い
南側全地域

大工場地区
北側全地域
南側道路沿い
北側全地域

普通住宅地区
家内工業地区
無印は全地域

60020

横山台
横山
二丁目
三丁目
四丁目
五丁目
六丁目
七丁目
八丁目
九丁目
十丁目
十一丁目
十二丁目
十三丁目
十四丁目
十五丁目
十六丁目
十七丁目
十八丁目
十九丁目
二十丁目
二十一丁目
二十二丁目
二十三丁目
二十四丁目
二十五丁目
二十六丁目
二十七丁目
二十八丁目
二十九丁目
三十丁目
三十一丁目
三十二丁目
三十三丁目
三十四丁目
三十五丁目
三十六丁目
三十七丁目
三十八丁目
三十九丁目
四十丁目
四十一丁目
四十二丁目
四十三丁目
四十四丁目
四十五丁目
四十六丁目
四十七丁目
四十八丁目
四十九丁目
五十丁目
五十一丁目
五十二丁目
五十三丁目
五十四丁目
五十五丁目
五十六丁目
五十七丁目
五十八丁目
五十九丁目
六十丁目
六十一丁目
六十二丁目
六十三丁目
六十四丁目
六十五丁目
六十六丁目
六十七丁目
六十八丁目
六十九丁目
七十丁目
七十一丁目
七十二丁目
七十三丁目
七十四丁目
七十五丁目
七十六丁目
七十七丁目
七十八丁目
七十九丁目
八十丁目
八十一丁目
八十二丁目
八十三丁目
八十四丁目
八十五丁目
八十六丁目
八十七丁目
八十八丁目
八十九丁目
九十丁目
九十一丁目
九十二丁目
九十三丁目
九十四丁目
九十五丁目
九十六丁目
九十七丁目
九十八丁目
九十九丁目
一百丁目
一百一丁目
一百二丁目
一百三丁目
一百四丁目
一百五丁目
一百六丁目
一百七丁目
一百八丁目
一百九丁目
一百十丁目
一百十一丁目
一百十二丁目
一百十三丁目
一百十四丁目
一百十五丁目
一百十六丁目
一百十七丁目
一百十八丁目
一百十九丁目
一百二十丁目
一百二十一丁目
一百二十二丁目
一百二十三丁目
一百二十四丁目
一百二十五丁目
一百二十六丁目
一百二十七丁目
一百二十八丁目
一百二十九丁目
一百三十丁目
一百三十一丁目
一百三十二丁目
一百三十三丁目
一百三十四丁目
一百三十五丁目
一百三十六丁目
一百三十七丁目
一百三十八丁目
一百三十九丁目
一百四十丁目
一百四十一丁目
一百四十二丁目
一百四十三丁目
一百四十四丁目
一百四十五丁目
一百四十六丁目
一百四十七丁目
一百四十八丁目
一百四十九丁目
一百五十丁目
一百五十一丁目
一百五十二丁目
一百五十三丁目
一百五十四丁目
一百五十五丁目
一百五十六丁目
一百五十七丁目
一百五十八丁目
一百五十九丁目
一百六十丁目
一百六十一丁目
一百六十二丁目
一百六十三丁目
一百六十四丁目
一百六十五丁目
一百六十六丁目
一百六十七丁目
一百六十八丁目
一百六十九丁目
一百七十丁目
一百七十一丁目
一百七十二丁目
一百七十三丁目
一百七十四丁目
一百七十五丁目
一百七十六丁目
一百七十七丁目
一百七十八丁目
一百七十九丁目
一百八十丁目
一百八十一丁目
一百八十二丁目
一百八十三丁目
一百八十四丁目
一百八十五丁目
一百八十六丁目
一百八十七丁目
一百八十八丁目
一百八十九丁目
一百九十丁目
一百九十一丁目
一百九十二丁目
一百九十三丁目
一百九十四丁目
一百九十五丁目
一百九十六丁目
一百九十七丁目
一百九十八丁目
一百九十九丁目
二百丁目
二百一丁目
二百二丁目
二百三丁目
二百四丁目
二百五丁目
二百六丁目
二百七丁目
二百八丁目
二百九丁目
二百十丁目
二百十一丁目
二百十二丁目
二百十三丁目
二百十四丁目
二百十五丁目
二百十六丁目
二百十七丁目
二百十八丁目
二百十九丁目
二百二十丁目
二百二十一丁目
二百二十二丁目
二百二十三丁目
二百二十四丁目
二百二十五丁目
二百二十六丁目
二百二十七丁目
二百二十八丁目
二百二十九丁目
二百三十丁目
二百三十一丁目
二百三十二丁目
二百三十三丁目
二百三十四丁目
二百三十五丁目
二百三十六丁目
二百三十七丁目
二百三十八丁目
二百三十九丁目
二百四十丁目
二百四十一丁目
二百四十二丁目
二百四十三丁目
二百四十四丁目
二百四十五丁目
二百四十六丁目
二百四十七丁目
二百四十八丁目
二百四十九丁目
二百五十丁目
二百五十一丁目
二百五十二丁目
二百五十三丁目
二百五十四丁目
二百五十五丁目
二百五十六丁目
二百五十七丁目
二百五十八丁目
二百五十九丁目
二百六十丁目
二百六十一丁目
二百六十二丁目
二百六十三丁目
二百六十四丁目
二百六十五丁目
二百六十六丁目
二百六十七丁目
二百六十八丁目
二百六十九丁目
二百七十丁目
二百七十一丁目
二百七十二丁目
二百七十三丁目
二百七十四丁目
二百七十五丁目
二百七十六丁目
二百七十七丁目
二百七十八丁目
二百七十九丁目
二百八十丁目
二百八十一丁目
二百八十二丁目
二百八十三丁目
二百八十四丁目
二百八十五丁目
二百八十六丁目
二百八十七丁目
二百八十八丁目
二百八十九丁目
二百九十丁目
二百九十一丁目
二百九十二丁目
二百九十三丁目
二百九十四丁目
二百九十五丁目
二百九十六丁目
二百九十七丁目
二百九十八丁目
二百九十九丁目
三百丁目
三百一丁目
三百二丁目
三百三丁目
三百四丁目
三百五丁目
三百六丁目
三百七丁目
三百八丁目
三百九丁目
三百十丁目
三百十一丁目
三百十二丁目
三百十三丁目
三百十四丁目
三百十五丁目
三百十六丁目
三百十七丁目
三百十八丁目
三百十九丁目
三百二十丁目
三百二十一丁目
三百二十二丁目
三百二十三丁目
三百二十四丁目
三百二十五丁目
三百二十六丁目
三百二十七丁目
三百二十八丁目
三百二十九丁目
三百三十丁目
三百三十一丁目
三百三十二丁目
三百三十三丁目
三百三十四丁目
三百三十五丁目
三百三十六丁目
三百三十七丁目
三百三十八丁目
三百三十九丁目
三百四十丁目
三百四十一丁目
三百四十二丁目
三百四十三丁目
三百四十四丁目
三百四十五丁目
三百四十六丁目
三百四十七丁目
三百四十八丁目
三百四十九丁目
三百五十丁目
三百五十一丁目
三百五十二丁目
三百五十三丁目
三百五十四丁目
三百五十五丁目
三百五十六丁目
三百五十七丁目
三百五十八丁目
三百五十九丁目
三百六十丁目
三百六十一丁目
三百六十二丁目
三百六十三丁目
三百六十四丁目
三百六十五丁目
三百六十六丁目
三百六十七丁目
三百六十八丁目
三百六十九丁目
三百七十丁目
三百七十一丁目
三百七十二丁目
三百七十三丁目
三百七十四丁目
三百七十五丁目
三百七十六丁目
三百七十七丁目
三百七十八丁目
三百七十九丁目
三百八十丁目
三百八十一丁目
三百八十二丁目
三百八十三丁目
三百八十四丁目
三百八十五丁目
三百八十六丁目
三百八十七丁目
三百八十八丁目
三百八十九丁目
三百九十丁目
三百九十一丁目
三百九十二丁目
三百九十三丁目
三百九十四丁目
三百九十五丁目
三百九十六丁目
三百九十七丁目
三百九十八丁目
三百九十九丁目
四百丁目
四百一丁目
四百二丁目
四百三丁目
四百四丁目
四百五丁目
四百六丁目
四百七丁目
四百八丁目
四百九丁目
四百十丁目
四百十一丁目
四百十二丁目
四百十三丁目
四百十四丁目
四百十五丁目
四百十六丁目
四百十七丁目
四百十八丁目
四百十九丁目
四百二十丁目
四百二十一丁目
四百二十二丁目
四百二十三丁目
四百二十四丁目
四百二十五丁目
四百二十六丁目
四百二十七丁目
四百二十八丁目
四百二十九丁目
四百三十丁目
四百三十一丁目
四百三十二丁目
四百三十三丁目
四百三十四丁目
四百三十五丁目
四百三十六丁目
四百三十七丁目
四百三十八丁目
四百三十九丁目
四百四十丁目
四百四十一丁目
四百四十二丁目
四百四十三丁目
四百四十四丁目
四百四十五丁目
四百四十六丁目
四百四十七丁目
四百四十八丁目
四百四十九丁目
四百五十丁目
四百五十一丁目
四百五十二丁目
四百五十三丁目
四百五十四丁目
四百五十五丁目
四百五十六丁目
四百五十七丁目
四百五十八丁目
四百五十九丁目
四百六十丁目
四百六十一丁目
四百六十二丁目
四百六十三丁目
四百六十四丁目
四百六十五丁目
四百六十六丁目
四百六十七丁目
四百六十八丁目
四百六十九丁目
四百七十丁目
四百七十一丁目
四百七十二丁目
四百七十三丁目
四百七十四丁目
四百七十五丁目
四百七十六丁目
四百七十七丁目
四百七十八丁目
四百七十九丁目
四百八十丁目
四百八十一丁目
四百八十二丁目
四百八十三丁目
四百八十四丁目
四百八十五丁目
四百八十六丁目
四百八十七丁目
四百八十八丁目
四百八十九丁目
四百九十丁目
四百九十一丁目
四百九十二丁目
四百九十三丁目
四百九十四丁目
四百九十五丁目
四百九十六丁目
四百九十七丁目
四百九十八丁目
四百九十九丁目
五百丁目
五百一丁目
五百二丁目
五百三丁目
五百四丁目
五百五丁目
五百六丁目
五百七丁目
五百八丁目
五百九丁目
五百十丁目
五百十一丁目
五百十二丁目
五百十三丁目
五百十四丁目
五百十五丁目
五百十六丁目
五百十七丁目
五百十八丁目
五百十九丁目
五百二十丁目
五百二十一丁目
五百二十二丁目
五百二十三丁目
五百二十四丁目
五百二十五丁目
五百二十六丁目
五百二十七丁目
五百二十八丁目
五百二十九丁目
五百三十丁目
五百三十一丁目
五百三十二丁目
五百三十三丁目
五百三十四丁目
五百三十五丁目
五百三十六丁目
五百三十七丁目
五百三十八丁目
五百三十九丁目
五百四十丁目
五百四十一丁目
五百四十二丁目
五百四十三丁目
五百四十四丁目
五百四十五丁目
五百四十六丁目
五百四十七丁目
五百四十八丁目
五百四十九丁目
五百五十丁目
五百五十一丁目
五百五十二丁目
五百五十三丁目
五百五十四丁目
五百五十五丁目
五百五十六丁目
五百五十七丁目
五百五十八丁目
五百五十九丁目
五百六十丁目
五百六十一丁目
五百六十二丁目
五百六十三丁目
五百六十四丁目
五百六十五丁目
五百六十六丁目
五百六十七丁目
五百六十八丁目
五百六十九丁目
五百七十丁目
五百七十一丁目
五百七十二丁目
五百七十三丁目
五百七十四丁目
五百七十五丁目
五百七十六丁目
五百七十七丁目
五百七十八丁目
五百七十九丁目
五百八十丁目
五百八十一丁目
五百八十二丁目
五百八十三丁目
五百八十四丁目
五百八十五丁目
五百八十六丁目
五百八十七丁目
五百八十八丁目
五百八十九丁目
五百九十丁目
五百九十一丁目
五百九十二丁目
五百九十三丁目
五百九十四丁目
五百九十五丁目
五百九十六丁目
五百九十七丁目
五百九十八丁目
五百九十九丁目
六百丁目
六百一丁目
六百二丁目
六百三丁目
六百四丁目
六百五丁目
六百六丁目
六百七丁目
六百八丁目
六百九丁目
六百十丁目
六百十一丁目
六百十二丁目
六百十三丁目
六百十四丁目
六百十五丁目
六百十六丁目
六百十七丁目
六百十八丁目
六百十九丁目
六百二十丁目
六百二十一丁目
六百二十二丁目
六百二十三丁目
六百二十四丁目
六百二十五丁目
六百二十六丁目
六百二十七丁目
六百二十八丁目
六百二十九丁目
六百三十丁目
六百三十一丁目
六百三十二丁目
六百三十三丁目
六百三十四丁目
六百三十五丁目
六百三十六丁目
六百三十七丁目
六百三十八丁目
六百三十九丁目
六百四十丁目
六百四十一丁目
六百四十二丁目
六百四十三丁目
六百四十四丁目
六百四十五丁目
六百四十六丁目
六百四十七丁目
六百四十八丁目
六百四十九丁目
六百五十丁目
六百五十一丁目
六百五十二丁目
六百五十三丁目
六百五十四丁目
六百五十五丁目
六百五十六丁目
六百五十七丁目
六百五十八丁目
六百五十九丁目
六百六十丁目
六百六十一丁目
六百六十二丁目
六百六十三丁目
六百六十四丁目
六百六十五丁目
六百六十六丁目
六百六十七丁目
六百六十八丁目
六百六十九丁目
六百七十丁目
六百七十一丁目
六百七十二丁目
六百七十三丁目
六百七十四丁目
六百七十五丁目
六百七十六丁目
六百七十七丁目
六百七十八丁目
六百七十九丁目
六百八十丁目
六百八十一丁目
六百八十二丁目
六百八十三丁目
六百八十四丁目
六百八十五丁目
六百八十六丁目
六百八十七丁目
六百八十八丁目
六百八十九丁目
六百九十丁目
六百九十一丁目
六百九十二丁目
六百九十三丁目
六百九十四丁目
六百九十五丁目
六百九十六丁目
六百九十七丁目
六百九十八丁目
六百九十九丁目
七百丁目
七百一丁目
七百二丁目
七百三丁目
七百四丁目
七百五丁目
七百六丁目
七百七丁目
七百八丁目
七百九丁目
七百十丁目
七百十一丁目
七百十二丁目
七百十三丁目
七百十四丁目
七百十五丁目
七百十六丁目
七百十七丁目
七百十八丁目
七百十九丁目
七百二十丁目
七百二十一丁目
七百二十二丁目
七百二十三丁目
七百二十四丁目
七百二十五丁目
七百二十六丁目
七百二十七丁目
七百二十八丁目
七百二十九丁目
七百三十丁目
七百三十一丁目
七百三十二丁目
七百三十三丁目
七百三十四丁目
七百三十五丁目
七百三十六丁目
七百三十七丁目
七百三十八丁目
七百三十九丁目
七百四十丁目
七百四十一丁目
七百四十二丁目
七百四十三丁目
七百四十四丁目
七百四十五丁目
七百四十六丁目
七百四十七丁目
七百四十八丁目
七百四十九丁目
七百五十丁目
七百五十一丁目
七百五十二丁目
七百五十三丁目
七百五十四丁目
七百五十五丁目
七百五十六丁目
七百五十七丁目
七百五十八丁目
七百五十九丁目
七百六十丁目
七百六十一丁目
七百六十二丁目
七百六十三丁目
七百六十四丁目
七百六十五丁目
七百六十六丁目
七百六十七丁目
七百六十八丁目
七百六十九丁目
七百七十丁目
七百七十一丁目
七百七十二丁目
七百七十三丁目
七百七十四丁目
七百七十五丁目
七百七十六丁目
七百七十七丁目
七百七十八丁目
七百七十九丁目
七百八十丁目
七百八十一丁目
七百八十二丁目
七百八十三丁目
七百八十四丁目
七百八十五丁目
七百八十六丁目
七百八十七丁目
七百八十八丁目
七百八十九丁目
七百九十丁目
七百九十一丁目
七百九十二丁目
七百九十三丁目
七百九十四丁目
七百九十五丁目
七百九十六丁目
七百九十七丁目
七百九十八丁目
七百九十九丁目
八百丁目
八百一丁目
八百二丁目
八百三丁目
八百四丁目
八百五丁目
八百六丁目
八百七丁目
八百八丁目
八百九丁目
八百十丁目
八百十一丁目
八百十二丁目
八百十三丁目
八百十四丁目
八百十五丁目
八百十六丁目
八百十七丁目
八百十八丁目
八百十九丁目
八百二十丁目
八百二十一丁目
八百二十二丁目
八百二十三丁目
八百二十四丁目
八百二十五丁目
八百二十六丁目
八百二十七丁目
八百二十八丁目
八百二十九丁目
八百三十丁目
八百三十一丁目
八百三十二丁目
八百三十三丁目
八百三十四丁目
八百三十五丁目
八百三十六丁目
八百三十七丁目
八百三十八丁目
八百三十九丁目
八百四十丁目
八百四十一丁目
八百四十二丁目
八百四十三丁目
八百四十四丁目
八百四十五丁目
八百四十六丁目
八百四十七丁目
八百四十八丁目
八百四十九丁目
八百五十丁目
八百五十一丁目
八百五十二丁目
八百五十三丁目
八百五十四丁目
八百五十五丁目
八百五十六丁目
八百五十七丁目
八百五十八丁目
八百五十九丁目
八百六十丁目
八百六十一丁目
八百六十二丁目
八百六十三丁目
八百六十四丁目
八百六十五丁目
八百六十六丁目
八百六十七丁目
八百六十八丁目
八百六十九丁目
八百七十丁目
八百七十一丁目
八百七十二丁目
八百七十三丁目
八百七十四丁目
八百七十五丁目
八百七十六丁目
八百七十七丁目
八百七十八丁目
八百七十九丁目
八百八十丁目
八百八十一丁目
八百八十二丁目
八百八十三丁目
八百八十四丁目
八百八十五丁目
八百八十六丁目
八百八十七丁目
八百八十八丁目
八百八十九丁目
八百九十丁目
八百九十一丁目
八百九十二丁目
八百九十三丁目
八百九十四丁目
八百九十五丁目
八百九十六丁目
八百九十七丁目
八百九十八丁目
八百九十九丁目
九百丁目
九百一丁目
九百二丁目
九百三丁目
九百四丁目
九百五丁目
九百六丁目
九百七丁目
九百八丁目
九百九丁目
九百十丁目
九百十一丁目
九百十二丁目
九百十三丁目
九百十四丁目
九百十五丁目
九百十六丁目
九百十七丁目
九百十八丁目
九百十九丁目
九百二十丁目
九百二十一丁目
九百二十二丁目
九百二十三丁目
九百二十四丁目
九百二十五丁目
九百二十六丁目
九百二十七丁目
九百二十八丁目
九百二十九丁目
九百三十丁目
九百三十一丁目
九百三十二丁目
九百三十三丁目
九百三十四丁目
九百三十五丁目
九百三十六丁目
九百三十七丁目
九百三十八丁目
九百三十九丁目
九百四十丁目
九百四十一丁目
九百四十二丁目
九百四十三丁目
九百四十四丁目
九百四十五丁目
九百四十六丁目
九百四十七丁目
九百四十八丁目
九百四十九丁目
九百五十丁目
九百五十一丁目
九百五十二丁目
九百五十三丁目
九百五十四丁目
九百五十五丁目
九百五十六丁目
九百五十七丁目
九百五十八丁目
九百五十九丁目
九百六十丁目
九百六十一丁目
九百六十二丁目
九百六十三丁目
九百六十四丁目
九百六十五丁目
九百六十六丁目
九百六十七丁目
九百六十八丁目
九百六十九丁目
九百七十丁目
九百七十一丁目
九百七十二丁目
九百七十三丁目
九百七十四丁目
九百七十五丁目
九百七十六丁目
九百七十七丁目
九百七十八丁目
九百七十九丁目
九百八十丁目
九百八十一丁目
九百八十二丁目
九百八十三丁目
九百八十四丁目
九百八十五丁目
九百八十六丁目
九百八十七丁目
九百八十八丁目
九百八十九丁目
九百九十丁目
九百九十一丁目
九百九十二丁目
九百九十三丁目
九百九十四丁目
九百九十五丁目
九百九十六丁目
九百九十七丁目
九百九十八丁目
九百九十九丁目
一千丁目
一千一丁目
一千二丁目
一千三丁目
一千四丁目
一千五丁目
一千六丁目
一千七丁目
一千八丁目
一千九丁目
一千十丁目
一千十一丁目
一千十二丁目
一千十三丁目
一千十四丁目
一千十五丁目
一千十六丁目
一千十七丁目
一千十八丁目
一千十九丁目
一千二十丁目
一千二十一丁目
一千二十二丁目
一千二十三丁目
一千二十四丁目
一千二十五丁目
一千二十六丁目
一千二十七丁目
一千二十八丁目
一千二十九丁目
一千三十丁目
一千三十一丁目
一千三十二丁目
一千三十三丁目
一千三十四丁目
一千三十五丁目
一千三十六丁目
一千三十七丁目
一千三十八丁目
一千三十九丁目
一千四十丁目
一千四十一丁目
一千四十二丁目
一千四十三丁目
一千四十四丁目
一千四十五丁目
一千四十六丁目
一千四十七丁目
一千四十八丁目
一千四十九丁目
一千五十丁目
一千五十一丁目
一千五十二丁目
一千五十三丁目
一千五十四丁目
一千五十五丁目
一千五十六丁目
一千五十七丁目
一千五十八丁目
一千五十九丁目
一千六十丁目
一千六十一丁目
一千六十二丁目
一千六十三丁目
一千六十四丁目
一千六十五丁目
一千六十六丁目
一千六十七丁目
一千六十八丁目
一千六十九丁目
一千七十丁目
一千七十一丁目
一千七十二丁目
一千七十三丁目
一千七十四丁目
一千七十五丁目
一千七十六丁目
一千七十七丁目
一千七十八丁目
一千七十九丁目
一千八十丁目
一千八十一丁目
一千八十二丁目
一千八十三丁目
一千八十四丁目
一千八十五丁目
一千八十六丁目
一千八十七丁目
一千八十八丁目
一千八十九丁目
一千九十丁目
一千九十一丁目
一千九十二丁目
一千九十三丁目
一千九十四丁目
一千九十五丁目
一千九十六丁目
一千九十七丁目
一千九十八丁目
一千九十九丁目
一千一百丁目
一千一百一丁目
一千一百二丁目
一千一百三丁目
一千一百四丁目
一千一百五丁目
一千一百六丁目
一千一百七丁目
一千一百八丁目
一千一百九丁目
一千一百十丁目
一千一百十一丁目
一千一百十二丁目
一千一百十三丁目
一千一百十四丁目
一千一百十五丁目
一千一百十六丁目
一千一百十七丁目
一千一百十八丁目
一千一百十九丁目
一千一百二十丁目
一千一百二十一丁目
一千一百二十二丁目
一千一百二十三丁目
一千一百二十四丁目
一千一百二十五丁目
一千一百二十六丁目
一千一百二十七丁目
一千一百二十八丁目
一千一百二十九丁目
一千一百三十丁目
一千一百三十一丁目
一千一百三十二丁目
一千一百三十三丁目
一千一百三十四丁目
一千一百三十五丁目
一千一百三十六丁目
一千一百三十七丁目
一千一百三十八丁目
一千一百三十九丁目
一千一百四十丁目
一千一百四十一丁目
一千一百四十二丁目
一千一百四十三丁目
一千一百四十四丁目
一千一百四十五丁目
一千一百四十六丁目
一千一百四十七丁目
一千一百四十八丁目
一千一百四十九丁目
一千一百五十丁目
一千一百五十一丁目
一千一百五十二丁目
一千一百五十三丁目
一千一百五十四丁目
一千一百五十五丁目
一千一百五十六丁目
一千一百五十七丁目
一千一百五十八丁目
一千一百五十九丁目
一千一百六十丁目
一千一百六十一丁目
一千一百六十二丁目
一千一百六十三丁目
一千一百六十四丁目
一千一百六十五丁目
一千一百六十六丁目
一千一百六十七丁目
一千一百六十八丁目
一千一百六十九丁目
一千一百七十丁目
一千一百七十一丁目
一千一百七十二丁目
一千一百七十三丁目
一千一百七十四丁目
一千一百七十五丁目
一千一百七十六丁目
一千一百七十七丁目
一千一百七十八丁目
一千一百七十九丁目
一千一百八十丁目
一千一百八十一丁目
一千一百八十二丁目
一千一百八十三丁目
一千一百八十四丁目
一千一百八十五丁目
一千一百八十六丁目
一千一百八十七丁目
一千一百八十八丁目
一千一百八十九丁目
一千一百九十丁目
一千一百九十一丁目
一千一百九十二丁目
一千一百九十三丁目
一千一百九十四丁目
一千一百九十五丁目
一千一百九十六丁目
一千一百九十七丁目
一千一百九十八丁目
一千一百九十九丁目
一千二百丁目
一千二百一丁目
一千二百二丁目
一千二百三丁目
一千二百四丁目
一千二百五丁目
一千二百六丁目
一千二百七丁目
一千二百八丁目
一千二百九丁目
一千二百十丁目
一千二百十一丁目
一千二百十二丁目
一千二百十三丁目
一千二百十四丁目
一千二百十五丁目
一千二百十六丁目
一千二百十七丁目
一千二百十八丁目
一千二百十九丁目
一千二百二十丁目
一千二百二十一丁目
一千二百二十二丁目
一千二百二十三丁目
一千二百二十四丁目
一千二百二十五丁目
一千二百二十六丁目
一千二百二十七丁目
一千二百二十八丁目
一千二百二十九丁目
一千二百三十丁目
一千二百三十一丁目
一千二百三十二丁目
一千二百三十三丁目
一千二百三十四丁目
一千二百三十五丁目
一千二百三十六丁目
一千二百三十七丁目
一千二百三十八丁目
一千二百三十九丁目
一千二百四十丁目
一千二百四十一丁目
一千二百四十二丁目
一千二百四十三丁目
一千二百四十四丁目
一千二百四十五丁目
一千二百四十六丁目
一千二百四十七丁目
一千二百四十八丁目
一千二百四十九丁目
一千二百五十丁目
一千二百五十一丁目
一千二百五十二丁目
一千二百五十三丁目
一千二百五十四丁目
一千二百五十五丁目
一千二百五十六丁目
一千二百五十七丁目
一千二百五十八丁目
一千二百五十九丁目
一千二百六十丁目
一千二百六十一丁目
一千二百六十二丁目
一千二百六十三丁目
一千二百六十四丁目
一千二百六十五丁目
一千二百六十六丁目
一千二百六十七丁目
一千二百六十八丁目
一千二百六十九丁目
一千二百七十丁目
一千二百七十一丁目
一千二百七十二丁目
一千二百七十三丁目
一千二百七十四丁目
一千二百七十五丁目
一千二百七十六丁目
一千二百七十七丁目
一千二百七十八丁目
一千二百七十九丁目
一千二百八十丁目
一千二百八十一丁目
一千二百八十二丁目
一千二百八十三丁目
一千二百八十四丁目
一千二百八十五丁目
一千二百八十六丁目
一千二百八十七丁目
一千二百八十八丁目
一千二百八十九丁目
一千二百九十丁目
一千二百九十一丁目
一千二百九十二丁目
一千二百九十三丁目
一千二百九十四丁目
一千二百九十五丁目
一千二百九十六丁目
一千二百九十七丁目
一千二百九十八丁目
一千二百九十九丁目
一千三百丁目
一千三百一丁目
一千三百二丁目
一千三百三丁目
一千三百四丁目
一千三百五丁目
一千三百六丁目
一千三百七丁目
一千三百八丁目
一千三百九丁目
一千三百十丁目
一千三百十一丁目
一千三百十二丁目
一千三百十三丁目
一千三百十四丁目
一千三百十五丁目
一千三百十六丁目
一千三百十七丁目
一千三百十八丁目
一千三百十九丁目
一千三百二十丁目
一千三百二十一丁目
一千三百二十二丁目
一千三百二十三丁目
一千三百二十四丁目
一千三百二十五丁目
一千三百二十六丁目
一千三百二十七丁目
一千三百二十八丁目
一千三百二十九丁目
一千三百三十丁目
一千三百三十一丁目
一千三百三十二丁目
一千三百三十三丁目
一千三百三十四丁目
一千三百三十五丁目
一千三百三十六丁目
一千三百三十七丁目
一千三百三十八丁目
一千三百三十九丁目
一千三百四十丁目
一千三百四十一丁目
一千三百四十二丁目
一千三百四十三丁目
一千三百四十四丁目
一千三百四十五丁目
一千三百四十六丁目
一千三百四十七丁目
一千三百四十八丁目
一千三百四十九丁目
一千三百五十丁目
一千三百五十一丁目
一千三百五十二丁目
一千三百五十三丁目
一千三百五十四丁目
一千三百五十五丁目
一千三百五十六丁目
一千三百五十七丁目
一千三百五十八丁目
一千三百五十九丁目
一千三百六十丁目
一千三百六十一丁目
一千三百六十二丁目
一千三百六十三丁目
一千三百六十四丁目
一千三百六十五丁目
一千三百六十六丁目
一千三百六十七丁目
一千三百六十八丁目
一千三百六十九丁目
一千三百七十丁目
一千三百七十一丁目
一千三百七十二丁目
一千三百七十三丁目
一千三百七十四丁目
一千三百七十五丁目
一千三百七十六丁目
一千三百七十七丁目
一千三百七十八丁目
一千三百七十九丁目
一千三百八十丁目
一千三百八十一丁目
一千三百八十二丁目
一千三百八十三丁目
一千三百八十四丁目
一千三百八十五丁目
一千三百八十六丁目
一千三百八十七丁目
一千三百八十八丁目
一千三百八十九丁目
一千三百九十丁目
一千三百九十一丁目
一千三百九十二丁目
一千三百九十三丁目
一千三百九十四丁目
一千三百九十五丁目
一千三百九十六丁目
一千三百九十七丁目
一千三百九十八丁目
一千三百九十九丁目
一千四百丁目
一千四百一丁目
一千四百二丁目
一千四百三丁目
一千四百四丁目
一千四百五丁目
一千四百六丁目
一千四百七丁目
一千四百八丁目
一千四百九丁目
一千四百十丁目
一千四百十一丁目
一千四百十二丁目
一千四百十三丁目
一千四百十四丁目
一千四百十五丁目
一千四百十六丁目
一千四百十七丁目
一千四百十八丁目
一千四百十九丁目
一千四百二十丁目
一千四百二十一丁目
一千四百二十二丁目
一千四百二十三丁目
一千四百二十四丁目
一千四百二十五丁目
一千四百二十六丁目
一千四百二十七丁目
一千四百二十八丁目
一千四百二十九丁目
一千四百三十丁目
一千四百三十一丁目
一千四百三十二丁目
一千四百三十三丁目
一千四百三十四丁目
一千四百三十五丁目
一千四百三十六丁目
一千四百三十七丁目
一千四百三十八丁目
一千四百三十九丁目
一千四百四十丁目
一千四百四十一丁目
一千四百四十二丁目
一千四百四十三丁目
一千四百四十四丁目
一千四百四十五丁目
一千四百四十六丁目
一千四百四十七丁目
一千四百四十八丁目
一千四百四十九丁目
一千四百五十丁目
一千四百五十一丁目
一千四百五十二丁目
一千四百五十三丁目
一千四百五十四丁目
一千四百五十五丁目
一千四百五十六丁目
一千四百五十七丁目
一千四百五十八丁目
一千四百五十九丁目
一千四百六十丁目
一千四百六十一丁目
一千四百六十二丁目
一千四百六十三丁目
一千四百六十四丁目
一千四百六十五丁目
一千四百六十六丁目
一千四百六十七丁目
一千四百六十八丁目
一千四百六十九丁目
一千四百七十丁目
一千四百七十一丁目
一千四百七十二丁目
一千四百七十三丁目
一千四百七十四丁目
一千四百七十五丁目
一千四百七十六丁目
一千四百七十七丁目
一千四百七十八丁目
一千四百七十九丁目
一千四百八十丁目
一千四百八十一丁目
一千四百八十二丁目
一千四百八十三丁目
一千四百八十四丁目
一千四百八十五丁目
一千四百八十六丁目
一千四百八十七丁目
一千四百八十八丁目
一千四百八十九丁目
一千四百九十丁目
一千四百九十一丁目
一千四百九十二丁目
一千四百九十三丁目
一千四百九十四丁目
一千四百九十五丁目
一千四百九十六丁目
一千四百九十七丁目
一千四百九十八丁目
一千四百九十九丁目
一千五百丁目
一千五百一丁目
一千五百二丁目
一千五百三丁目
一千五百四丁目
一千五百五丁目
一千五百六丁目
一千五百七丁目
一千五百八丁目
一千五百九丁目
一千五百十丁目
一千五百十一丁目
一千五百十二丁目
一千五百十三丁目
一千五百十四丁目
一千五百十五丁目
一千五百十六丁目
一千五百十七丁目
一千五百十八丁目
一千五百十九丁目
一千五百二十丁目
一千五百二十一丁目
一千五百二十二丁目
一千五百二十三丁目
一千五百二十四丁目
一千五百二十五丁目
一千五百二十六丁目
一千五百二十七丁目
一千五百二十八丁目
一千五百二十九丁目
一千五百三十丁目
一千五百三十一丁目
一千五百三十二丁目
一千五百三十三丁目
一千五百三十四丁目
一千五百三十五丁目
一千五百三十六丁目
一千五百三十七丁目
一千五百三十八丁目
一千五百三十九丁目
一千五百四十丁目
一千五百四十一丁目
一千五百四十二丁目
一千五百四十三丁目
一千五百四十四丁目
一千五百四十五丁目
一千五百四十六丁目
一千五百四十七丁目
一千五百四十八丁目
一千五百四十九丁目
一千五百五十丁目
一千五百五十一丁目
一千五百五十二丁目
一千五百五十三丁目
一千五百五十四丁目
一千五百五十五丁目
一千五百五十六丁目
一千五百五十七丁目
一千五百五十八丁目
一千五百五十九丁目
一千五百六十丁目
一千五百六十一丁目
一千五百六十二丁目
一千五百六十三丁目
一千五百六十四丁目
一千五百六十五丁目
一千五百六十六丁目
一千五百六十七丁目
一千五百六十八丁目
一千五百六十九丁目
一千五百七十丁目
一千五百七十一丁目
一千五百七十二丁目
一千五百七十三丁目
一千五百七十四丁目
一千五百七十五丁目
一千五百七十六丁目
一千五百七十七丁目
一千五百七十八丁目
一千五百七十九丁目
一千五百八十丁目
一千五百八十一丁目
一千五百八十二丁目
一千五百八十三丁目
一千五百八十四丁目
一千五百八十五丁目
一千五百八十六丁目
一千五百八十七丁目
一千五百八十八丁目
一千五百八十九丁目
一千五百九十丁目
一千五百九十一丁目
一千五百九十二丁目
一千五百九十三丁目
一千五百九十四丁目
一千五百九十五丁目
一千五百九十六丁目
一千五百九十七丁目
一千五百九十八丁目
一千五百九十九丁目
一千六百丁目
一千六百一丁目
一千六百二丁目
一千六百三丁目
一千六百四丁目
一千六百五丁目
一千六百六丁目
一千六百七丁目
一千六百八丁目
一千六百九丁目
一千六百十丁目
一千六百十一丁目
一千六百十二丁目
一千六百十三丁目
一千六百十四丁目
一千六百十五丁目
一千六百十六丁目
一千六百十七丁目
一千六百十八丁目
一千六百十九丁目
一千六百二十丁目
一千六百二十一丁目
一千六百二十二丁目
一千六百二十三丁目
一千六百二十四丁目
一千六百二十五丁目
一千六百二十六丁目
一千六百二十七丁目
一千六百二十八丁目
一千六百二十九丁目
一千六百三十丁目
一千六百三十一丁目
一千六百三十二丁目
一千六百三十三丁目
一千六百三十四丁目
一千六百三十五丁目
一千六百三十六丁目
一千六百三十七丁目
一千六百三十八丁目
一千六百三十九丁目
一千六百四十丁目
一千六百四十一丁目
一千六百四十二丁目
一千六百四十三丁目
一千六百四十四丁目
一千六百四十五丁目
一千六百四十六丁目
一千六百四十七丁目
一千六百四十八丁目
一千六百四十九丁目
一千六百五十丁目
一千六百五十一丁目
一千六百五十二丁目
一千六百五十三丁目
一千六百五十四丁目
一千六百五十五丁目
一千六百五十六丁目
一千六百五十七丁目
一千六百五十八丁目
一千六百五十九丁目
一千六百六十丁目
一千六百六十一丁目
一千六百六十二丁目
一千六百六十三丁目
一千六百六十四丁目
一千六百六十五丁目
一千六百六十六丁目
一千六百六十七丁目
一千六百六十八丁目
一千六百六十九丁目
一千六百七十丁目
一千六百七十一丁目
一千六百七十二丁目
一千六百七十三丁目
一千六百七十四丁目
一千六百七十五丁目
一千六百七十六丁目
一千六百七十七丁目
一千六百七十八丁目
一千六百七十九丁目
一千六百八十丁目
一千六百八十一丁目
一千六百八十二丁目
一千六百八十三丁目
一千六百八十四丁目
一千六百八十五丁目
一千六百八十六丁目
一千六百八十七丁目
一千六百八十八丁目
一千六百八十九丁目
一千六百九十丁目
一千六百九十一丁目
一千六百九十二丁目
一千六百九十三丁目
一千六百九十四丁目
一千六百九十五丁目
一千六百九十六丁目
一千六百九十七丁目
一千六百九十八丁目
一千六百九十九丁目
一千七百丁目
一千七百一丁目
一千七百二丁目
一千七百三丁目
一千七百四丁目
一千七百五丁目
一千七百六丁目
一千七百七丁目
一千七百八丁目
一千七百九丁目
一千七百十丁目
一千七百十一丁目
一千七百十二丁目
一千七百十三丁目
一千七百十四丁目
一千七百十五丁目
一

記号	借地権割合	記号	借地権割合
A	90%	E	50%
B	80%	F	40%
C	70%	G	30%
D	60%	H	20%

繁華街・高度商業地区
道路を中心として全地域
道路沿い

普通商業地区
併用住宅地区
全地域
北側道路沿い
南側全地域

中小工場地区
北側全地域
南側道路沿い
南側全地域

大工場地区
北側全地域
南側道路沿い
北側全地域

普通住宅地区
家内工業地区
無印は全地域

60021

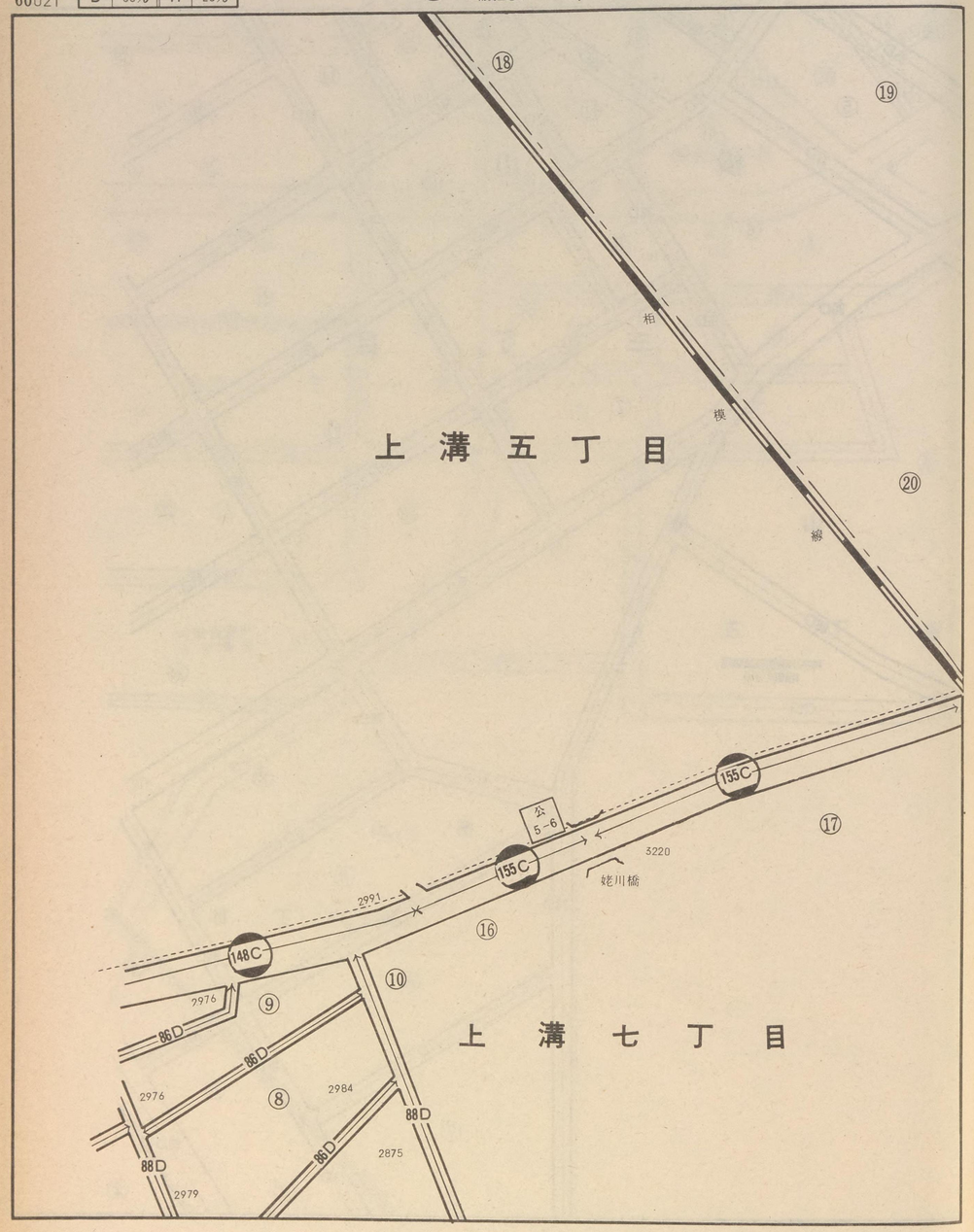

60020
60013
60029
60022

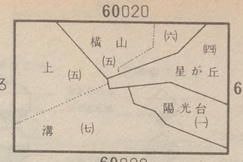

相 模 原

60021

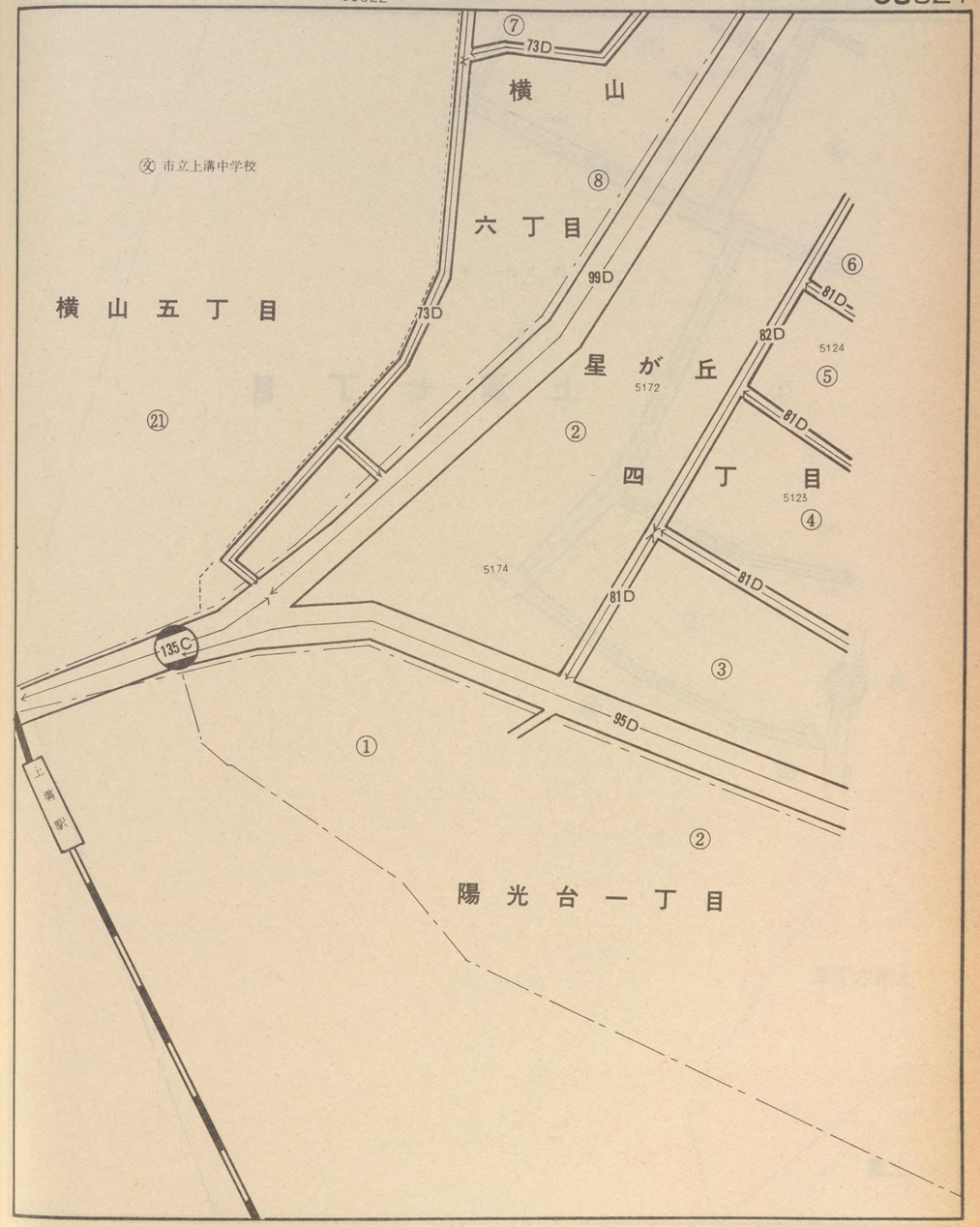

記号	借地権割合	記号	借地権割合
A	90%	E	50%
B	80%	F	40%
C	70%	G	30%
D	60%	H	20%

繁華街・高度商業地区
道路を中心として全地域
道路沿い

普通商業地区
併用住宅地区
全地域
北側道路沿い
南側全地域

中小工場地区
北側全地域
南側道路沿い
南側全地域

大工場地区
北側全地域
南側道路沿い
北側全地域

普通住宅地区
家内工業地区
無印は全地域

60022

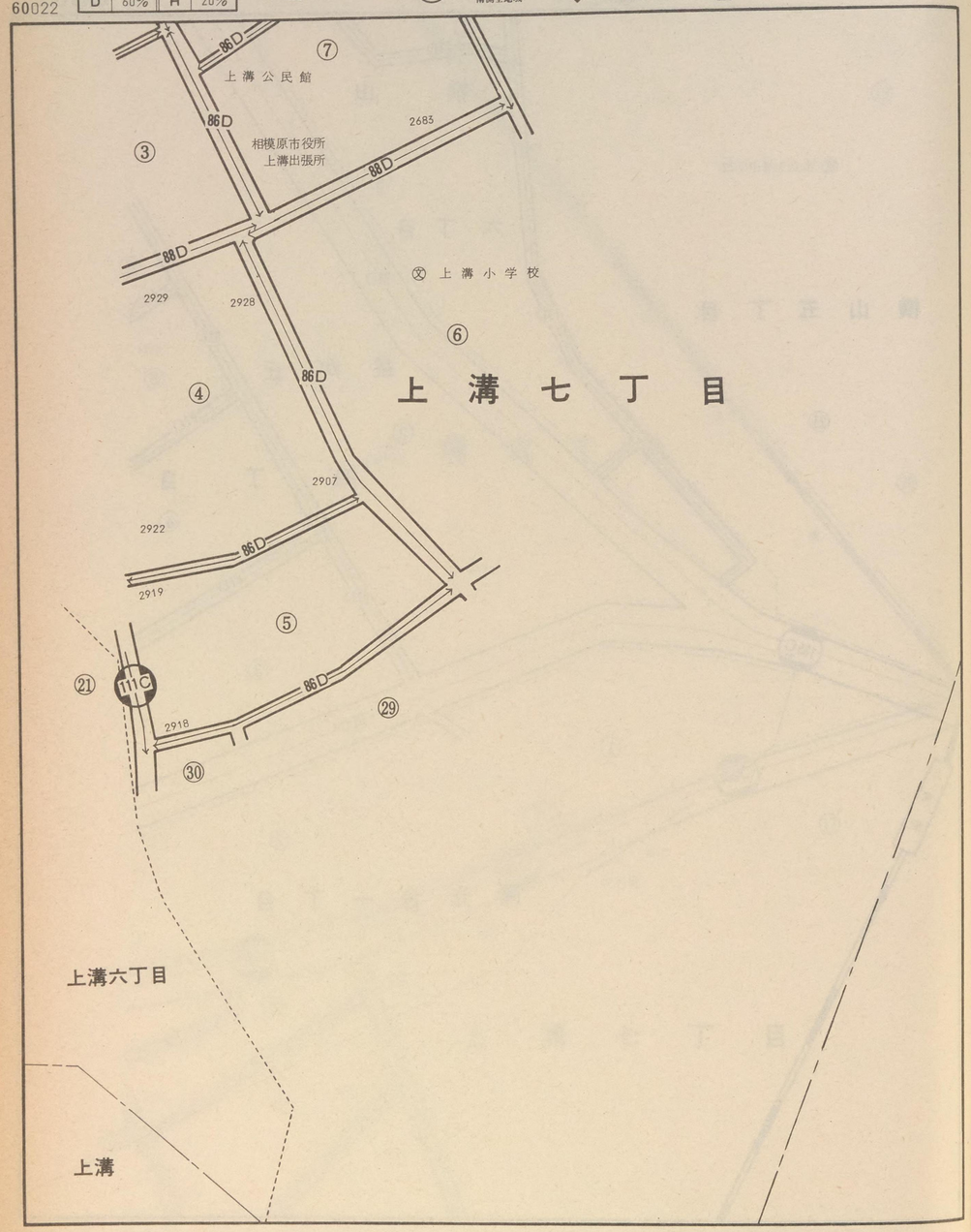

60021

60014

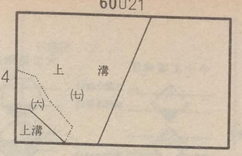

相模原

60022

記号	借地権割合	記号	借地権割合
A	90%	E	50%
B	80%	F	40%
C	70%	G	30%
D	60%	H	20%

繁華街・高度商業地区
道路を中心として全地域
道路沿い

普通商業地区
併用住宅地区
全地域
北側道路沿い
南側全地域

中小工場地区
北側全地域
南側道路沿い
南側全地域

大工場地区
北側全地域
南側道路沿い
北側全地域

普通住宅地区
家内工業地区
無印は全地域

60023

向　陽　町

小　山

120D ①
相模原一丁目

60015
向陽町
小　山
相模原
60024

相模原

60023

記号	借地権割合	記号	借地権割合
A	90%	E	50%
B	80%	F	40%
C	70%	G	30%
D	60%	H	20%

繁華街・高度商業地区
道路を中心として全地域
道路沿い

普通商業地区
併用住宅地区
全地域
北側道路沿い
南側全地域

中小工場地区
北側全地域
南側道路沿い
南側全地域

大工場地区
北側全地域
南側道路沿い
北側全地域

普通住宅地区
家内工業地区
無印は全地域

60024

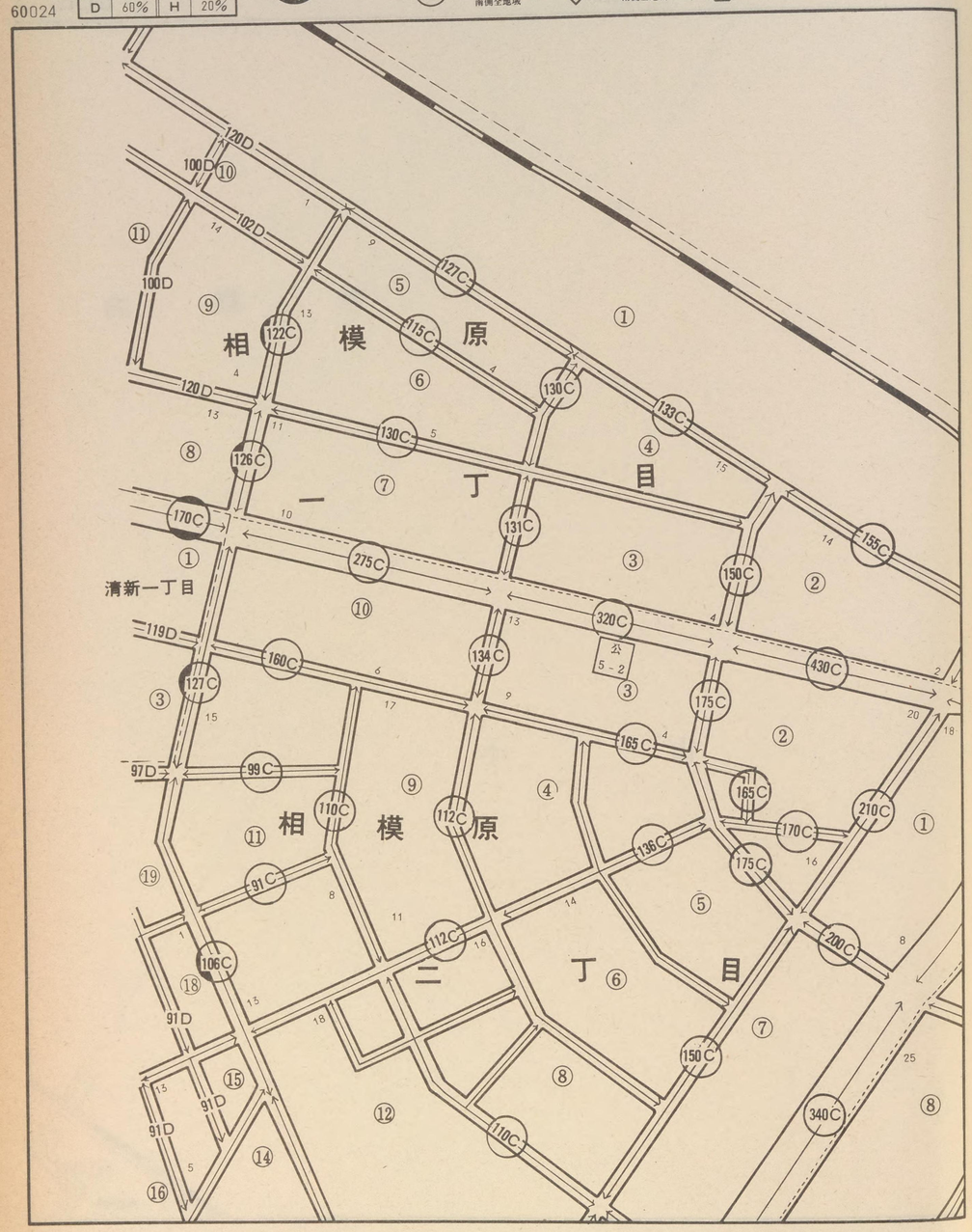

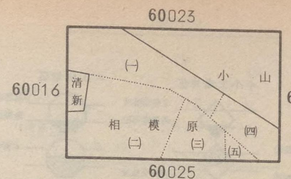

相模原

60024

記号	借地権割合	記号	借地権割合
A	90%	E	50%
B	80%	F	40%
C	70%	G	30%
D	60%	H	20%

繁華街・高度商業地区
道路を中心として全地域
道路沿い

普通商業地区
併用住宅地区
全地域
北側道路沿い
南側全地域

中小工場地区
北側全地域
南側道路沿い
南側全地域

大工場地区
北側全地域
南側道路沿い
北側全地域

普通住宅地区
家内工業地区
無印は全地域

60025

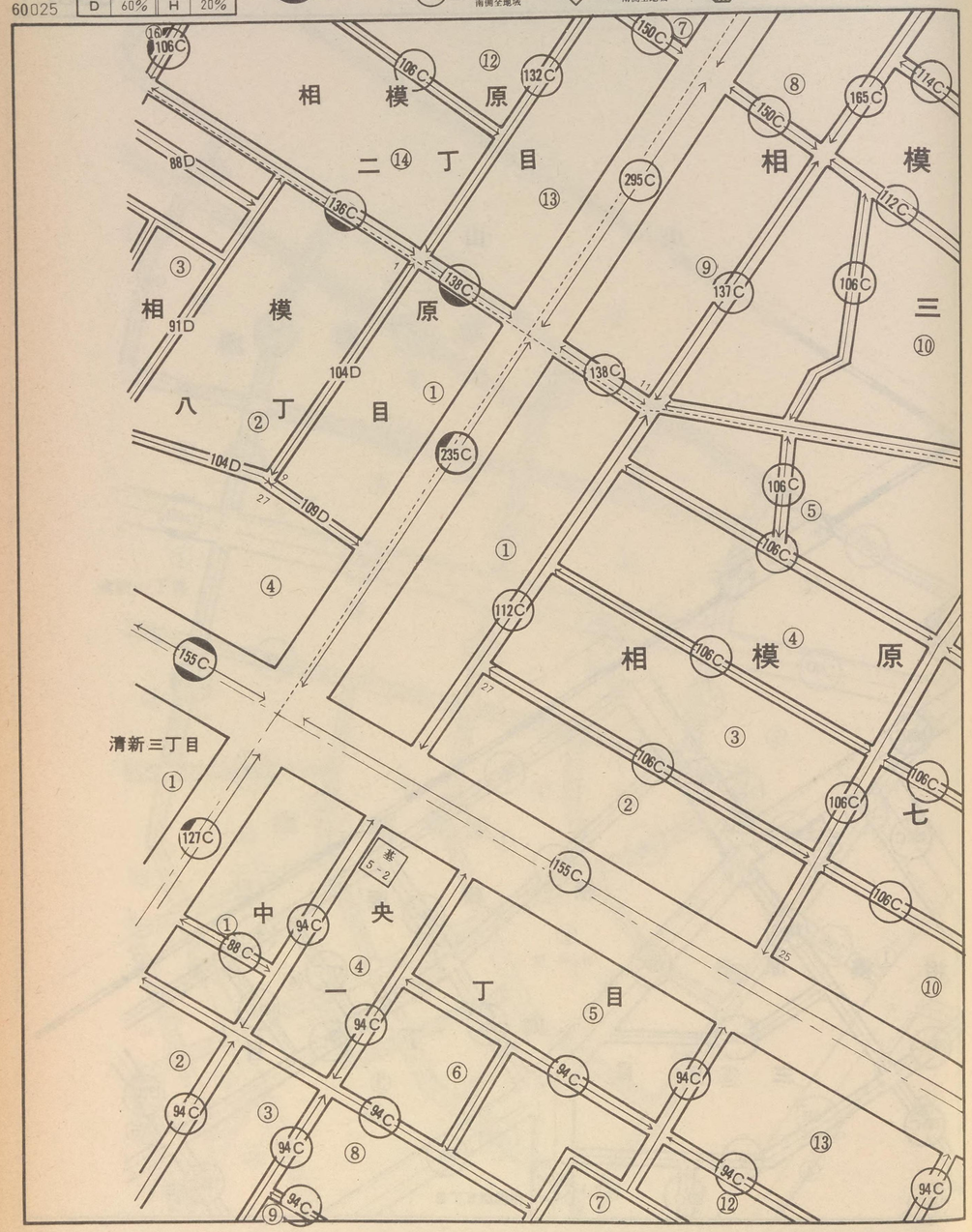

60024
60017 清新(三)
60031
60026
(一) (二) (三) (四) (五) (六) (七) (八) 相模原 中央(一)

相模原

60025

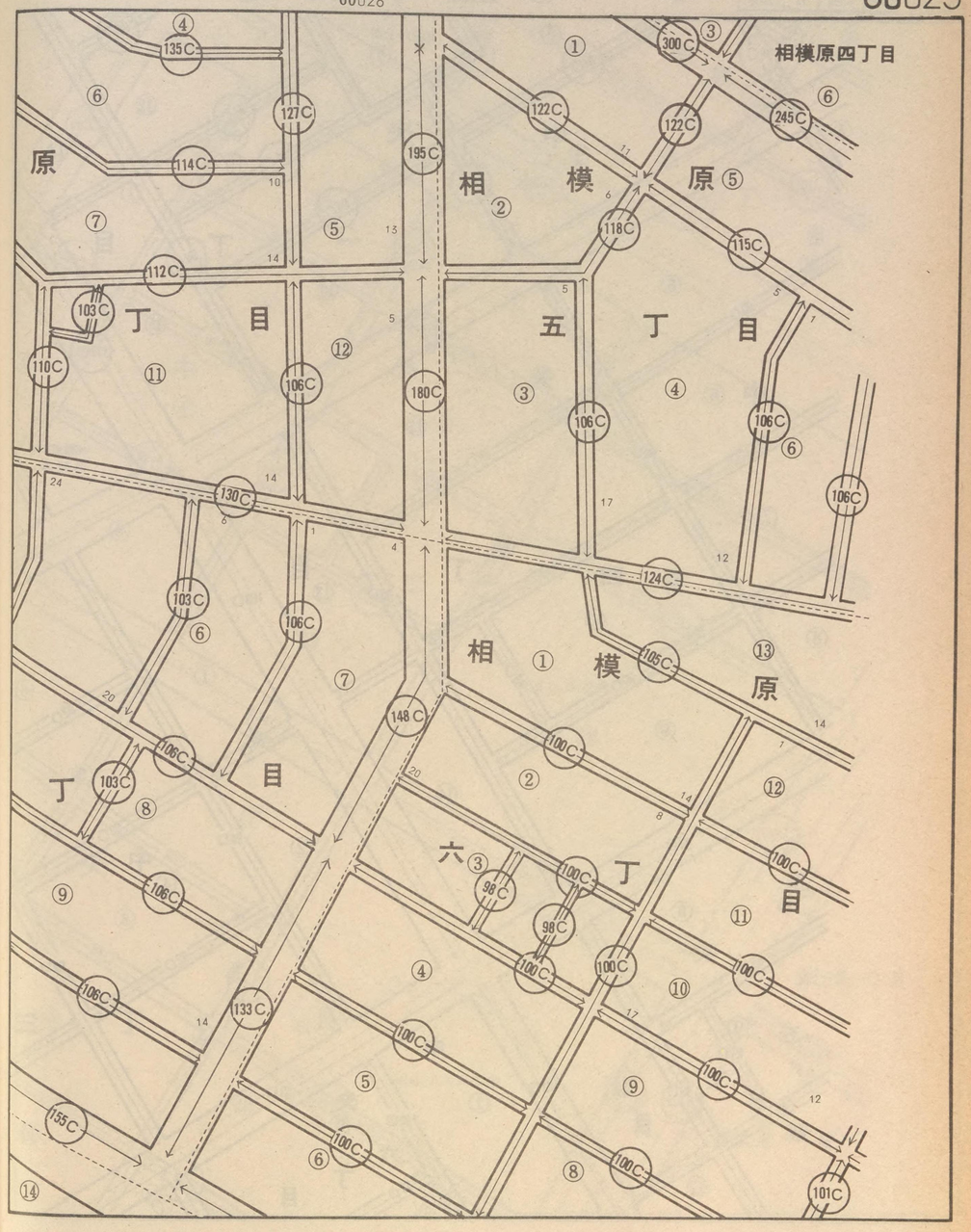

記号	借地権割合	記号	借地権割合
A	90%	E	50%
B	80%	F	40%
C	70%	G	30%
D	60%	H	20%

繁華街・高度商業地区
道路を中心として全地域
道路沿い

普通商業地区
併用住宅地区
全地域
北側道路沿い
南側全地域

中小工場地区
北側全地域
南側道路沿い
南側全地域

大工場地区
北側全地域
南側道路沿い
北側全地域

普通住宅地区
家内工業地区
無印は全地域

60026

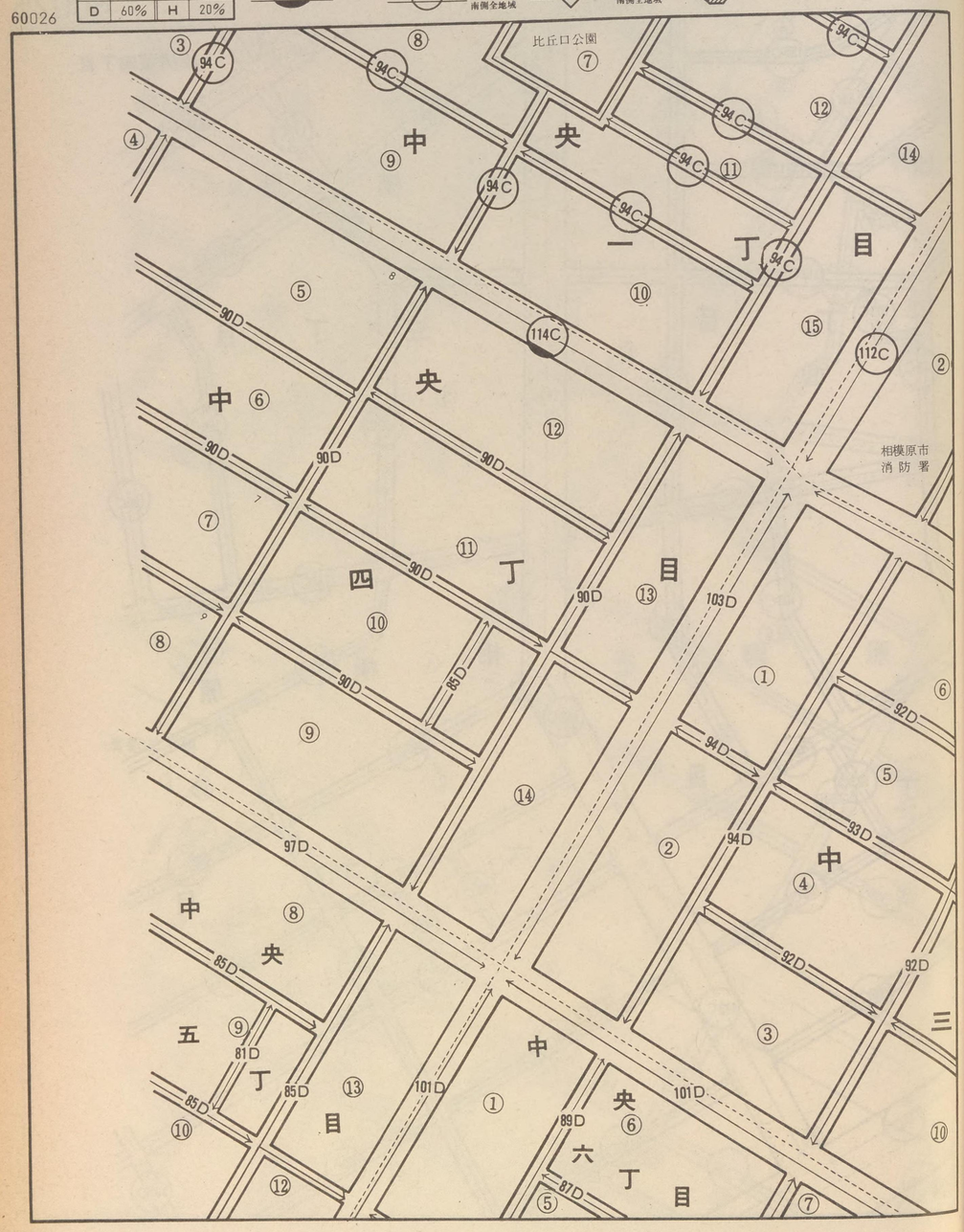

60025
60018
60032
60027

相模原

60026

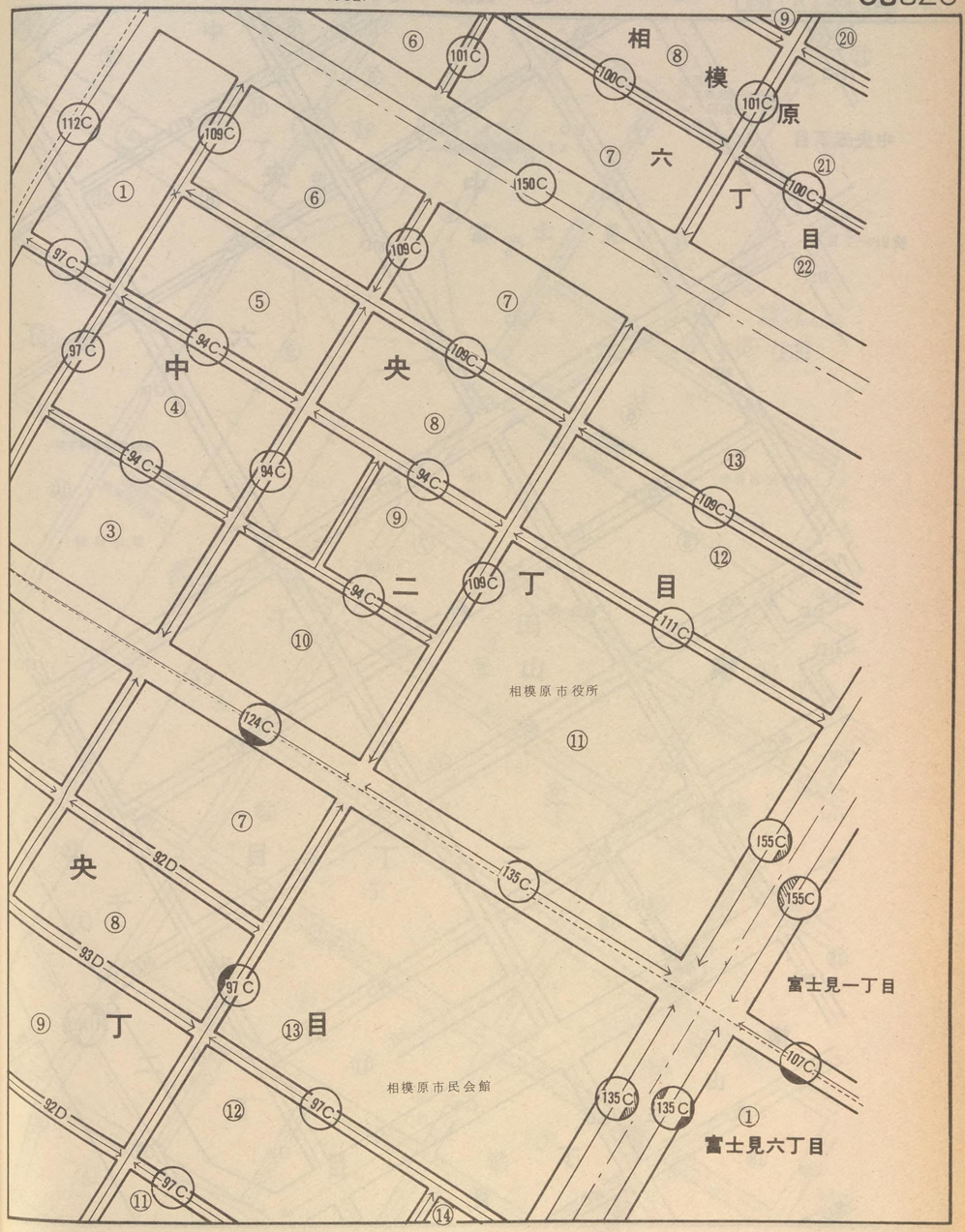

記号	借地権割合	記号	借地権割合
A	90%	E	50%
B	80%	F	40%
C	70%	G	30%
D	60%	H	20%

繁華街・高度商業地区
道路を中心として全地域
道路沿い

普通商業地区
併用住宅地区
全地域
北側道路沿い
南側全地域

中小工場地区
北側全地域
南側道路沿い
南側全地域

大工場地区
北側全地域
南側道路沿い
北側全地域

普通住宅地区
家内工業地区
無印は全地域

60027

中央五丁目
横山一丁目
NTT相模原電報電話局
別館
相模原准看護学院
中央三丁目
富士見
千代田
一丁目
二丁目
横山三丁目
相模原市農業協同組合
農協会館
相模原税務署
神奈川県相模原合同庁舎
六丁目
横山
公共職業安定所

60026
60019
60033
60028

相模原

60027

記号	借地権割合	記号	借地権割合
A	90%	E	50%
B	80%	F	40%
C	70%	G	30%
D	60%	H	20%

繁華街・高度商業地区
道路を中心として全地域
道路沿い

普通商業地区
併用住宅地区
全地域
北側道路沿い
南側全地域

中小工場地区
北側全地域
南側道路沿い
南側全地域

大工場地区
北側全地域
南側道路沿い
北側全地域

普通住宅地区
家内工業地区
無印は全地域

60028

横山 三丁目 星が丘 一丁目 星が丘 四丁目 横山 六丁目

星ヶ丘二菜園運動場

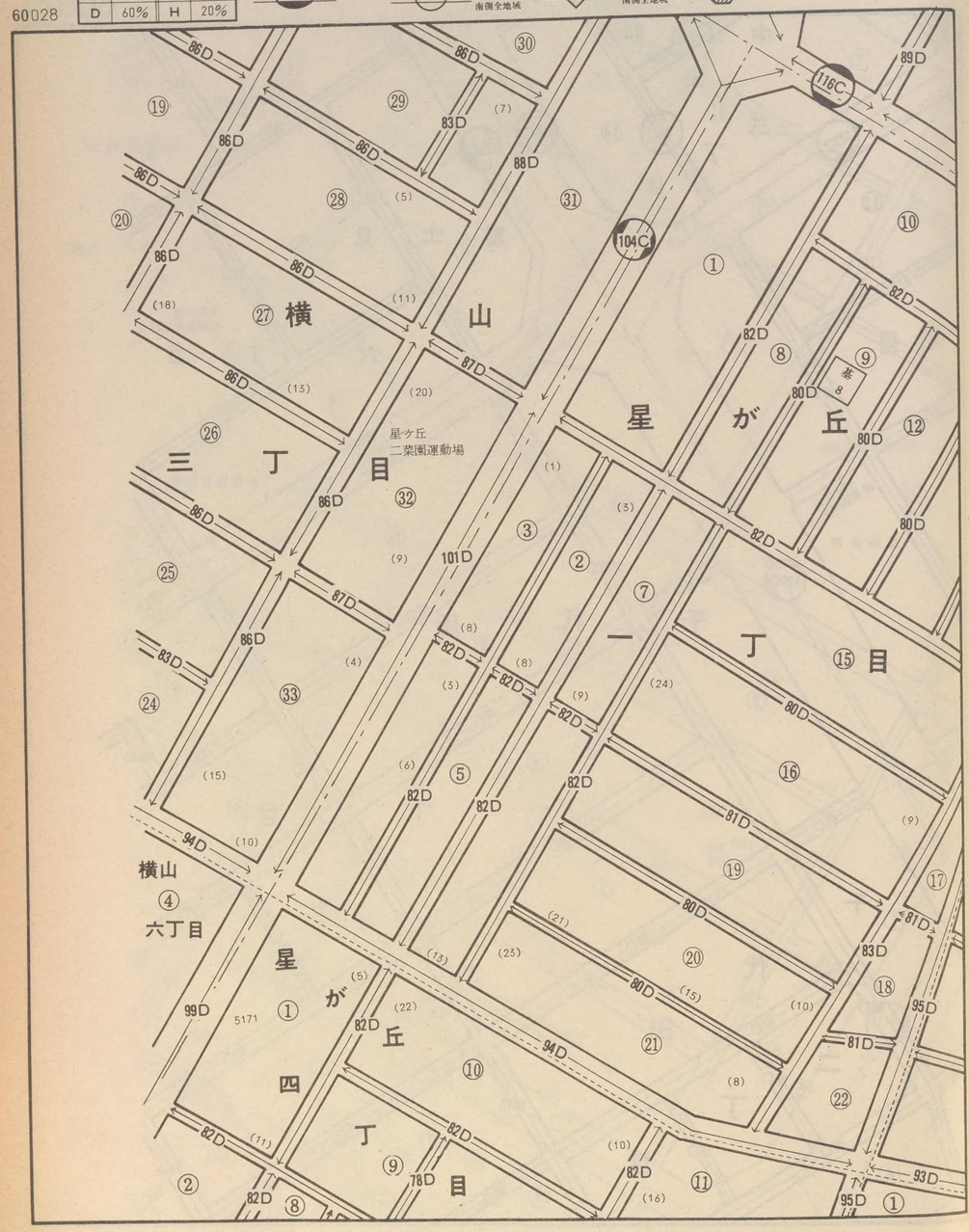

60027
60020
60034
60029

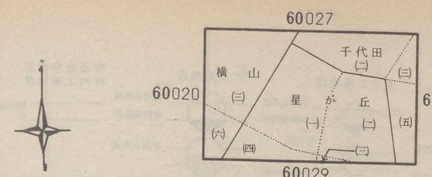

相模原

60028

千代田 三丁目 二丁目 星が丘 二丁目 千代田 五丁目

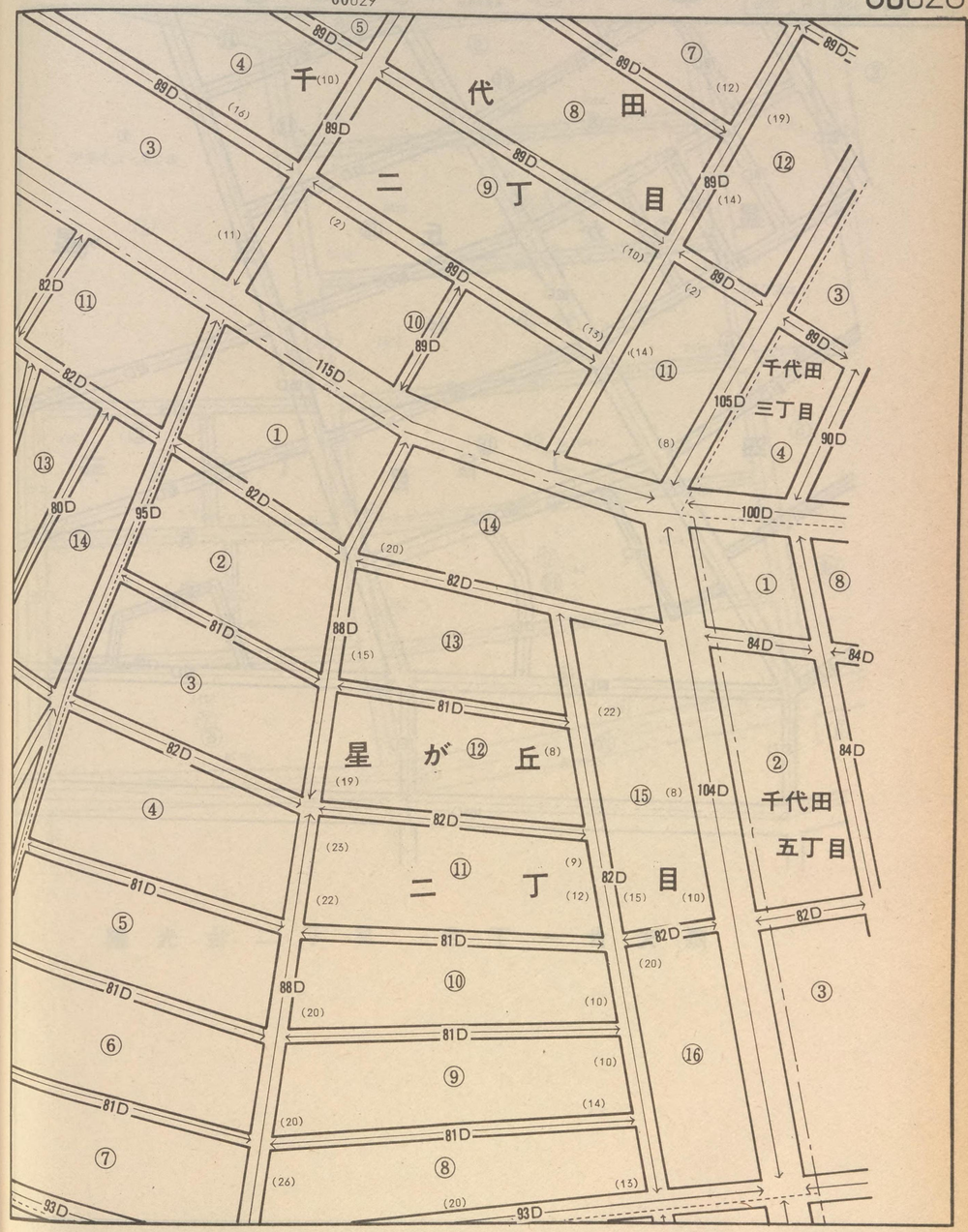

記号	借地権割合	記号	借地権割合
A	90%	E	50%
B	80%	F	40%
C	70%	G	30%
D	60%	H	20%

繁華街・高度商業地区　道路を中心として全地域　道路沿い

普通商業地区 併用住宅地区　全地域　北側道路沿い　南側全地域

中小工場地区　北側全地域　南側道路沿い　南側全地域

大工場地区　北側全地域　南側道路沿い　北側全地域

普通住宅地区 家内工業地区　無印は全地域

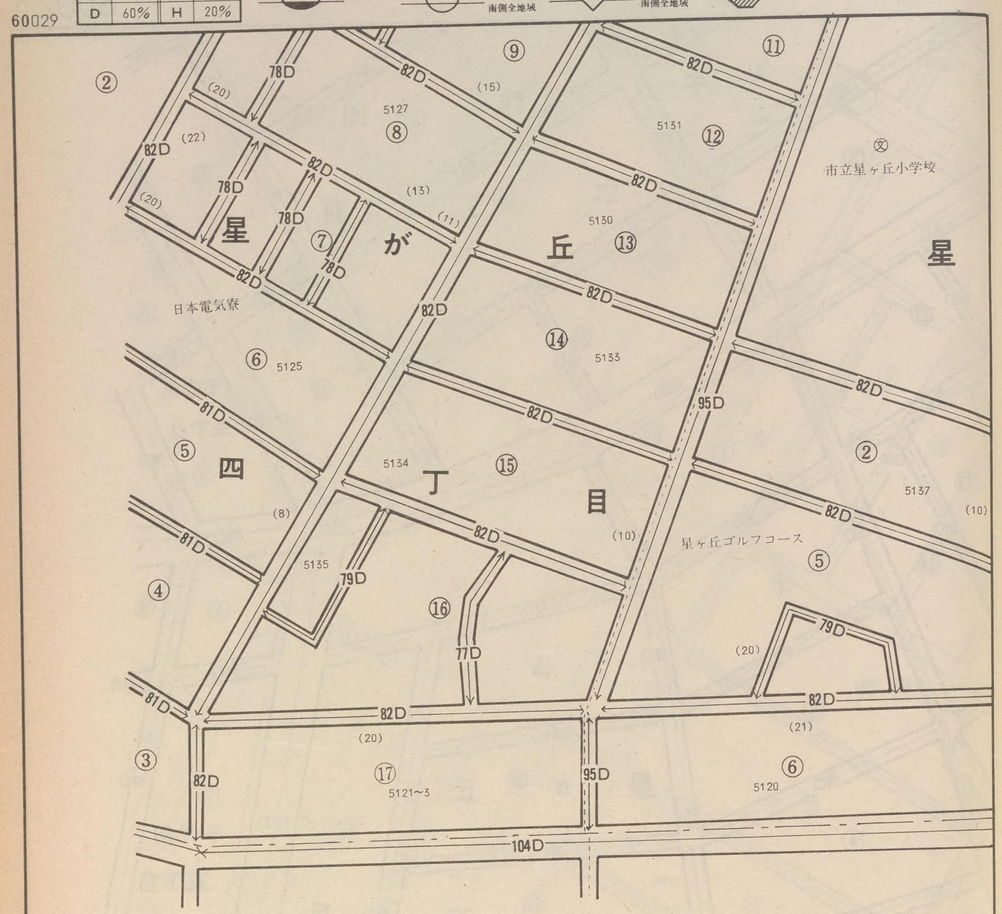

陽光台一丁目

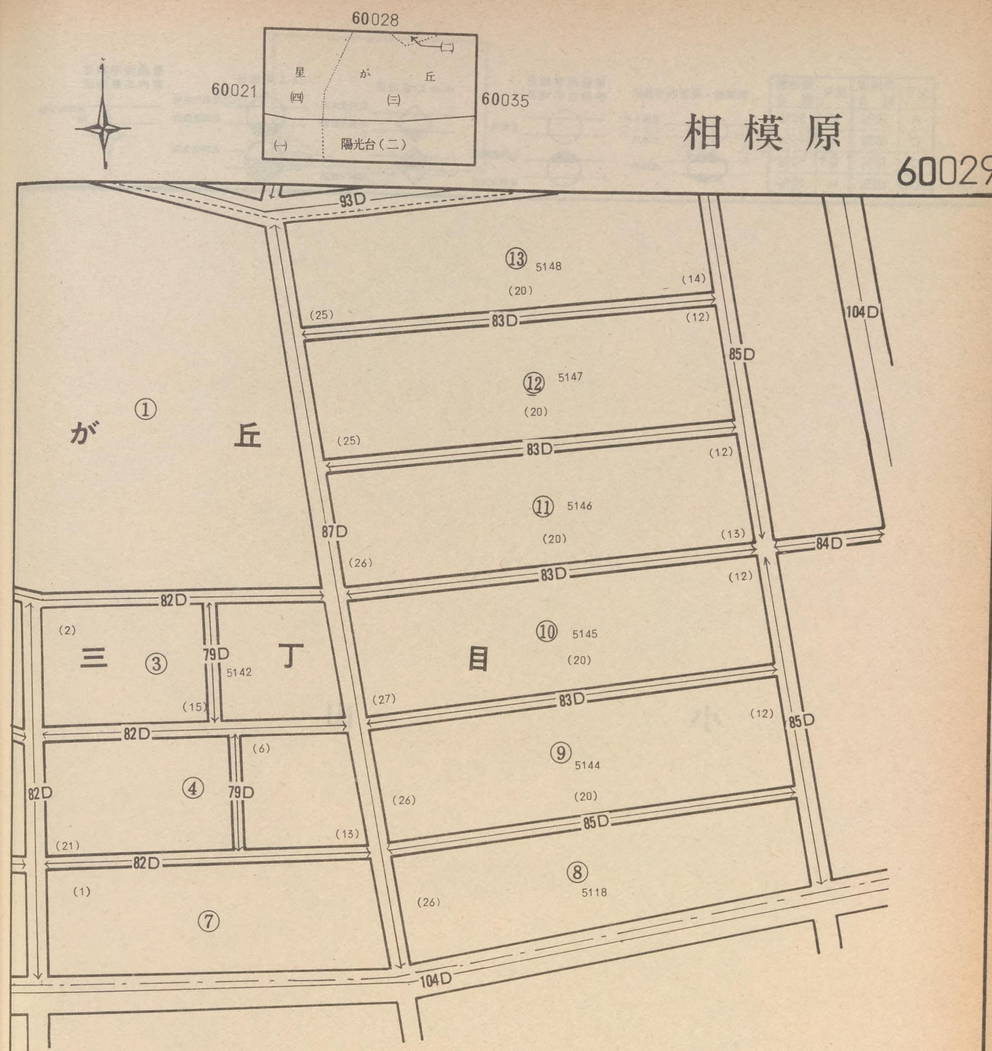

陽光台二丁目

記号	借地権割合	記号	借地権割合
A	90%	E	50%
B	80%	F	40%
C	70%	G	30%
D	60%	H	20%

繁華街・高度商業地区
道路を中心として全地域
道路沿い

普通商業地区
併用住宅地区
全地域
北側道路沿い
南側全地域

中小工場地区
北側全地域
南側道路沿い
南側全地域

大工場地区
北側全地域
南側道路沿い
北側全地域

普通住宅地区
家内工業地区
無印は全地域

60030

小　山

⑤
109C
相模原四丁目
119C

60024
小　山
㈣
相模原
60031

相模原

60030

記号	借地権割合	記号	借地権割合
A	90%	E	50%
B	80%	F	40%
C	70%	G	30%
D	60%	H	20%

繁華街・高度商業地区
道路を中心として全地域
道路沿い

普通商業地区
併用住宅地区
全地域
北側道路沿い
南側全地域

中小工場地区
北側全地域
南側道路沿い
南側全地域

大工場地区
北側全地域
南側道路沿い
北側全地域

普通住宅地区
家内工業地区
無印は全地域

60031

小山
相模原四丁目
相模原五丁目
相模原六丁目

60030
60025
60036
60032
小山
矢部新田
相(四)
模(五)
(六)原
(一)矢
部(二)

相模原

60031

矢部新田
矢部一丁目
矢部二丁目

記号	借地権割合	記号	借地権割合
A	90%	E	50%
B	80%	F	40%
C	70%	G	30%
D	60%	H	20%

繁華街・高度商業地区
道路を中心として全地域
道路沿い

普通商業地区
併用住宅地区
全地域
北側道路沿い
南側全地域

中小工場地区
北側全地域
南側道路沿い
南側全地域

大工場地区
北側全地域
南側道路沿い
北側全地域

普通住宅地区
家内工業地区
無印は全地域

60032

相模原
六丁目
中央二丁目
富士見一丁目
矢部
富士見
相模原警察署
相模原電報電話局
相模原郵便局
三協会館
市立中央小学校
市立中央中学校
富士見六丁目

基 5-10

60031
60026
60037
60033
相模原(六)
中央(一)
矢部(一)
富士見(一)
富士見(二)
富士見(六)

相模原

60032

矢部
富士見
二丁目
六丁目
七丁目
八丁目
一丁目
目黒神社

記号	借地権割合	記号	借地権割合
A	90%	E	50%
B	80%	F	40%
C	70%	G	30%
D	60%	H	20%

繁華街・高度商業地区
道路を中心として全地域
道路沿い

普通商業地区
併用住宅地区
全地域
北側道路沿い
南側全地域

中小工場地区
北側全地域
南側道路沿い
南側全地域

大工場地区
北側全地域
南側道路沿い
北側全地域

普通住宅地区
家内工業地区
無印は全地域

60033

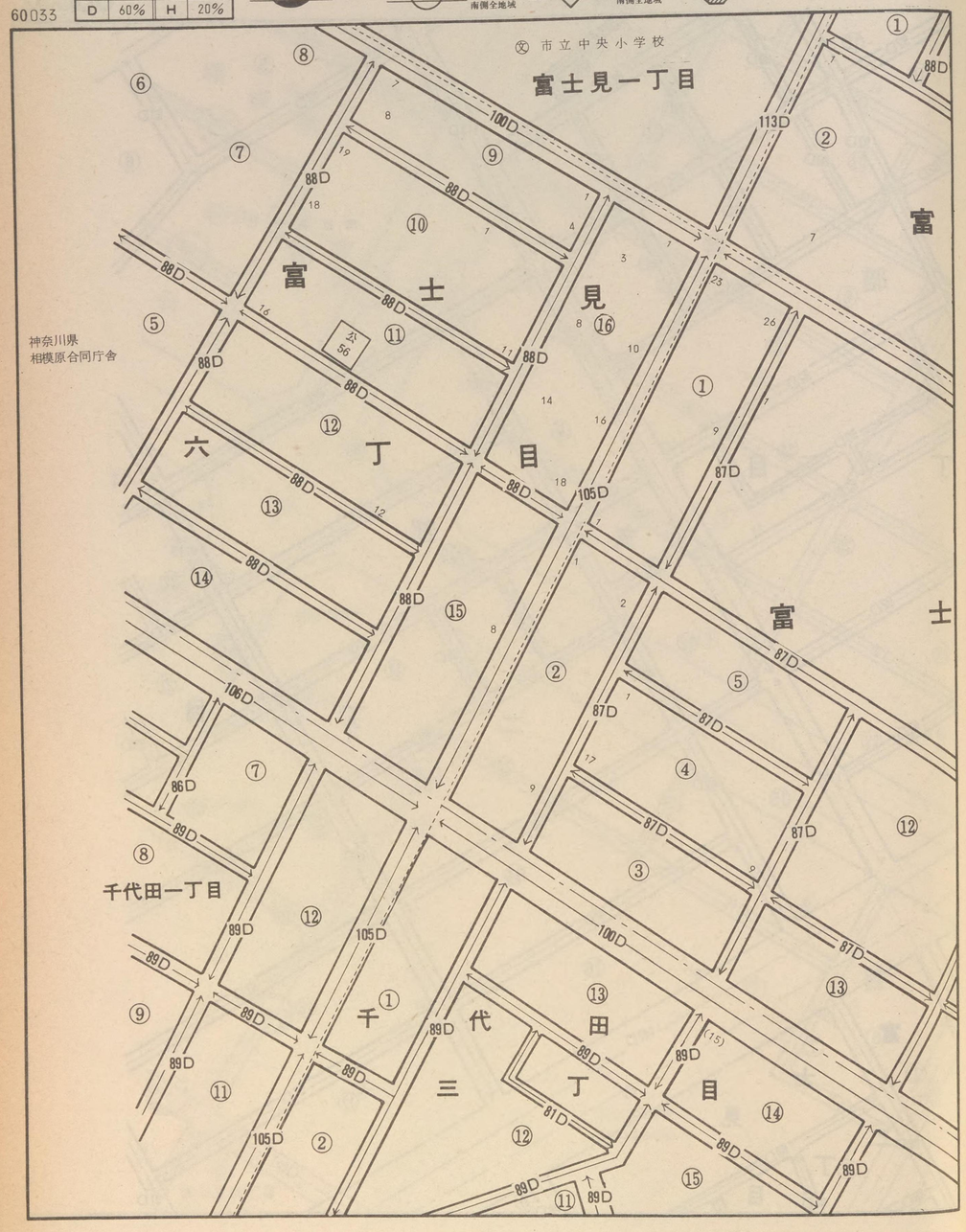

60032
60027
60038
60034

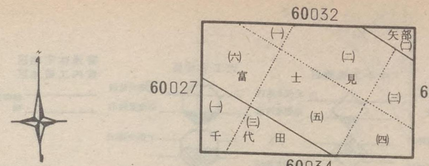

相模原

60033

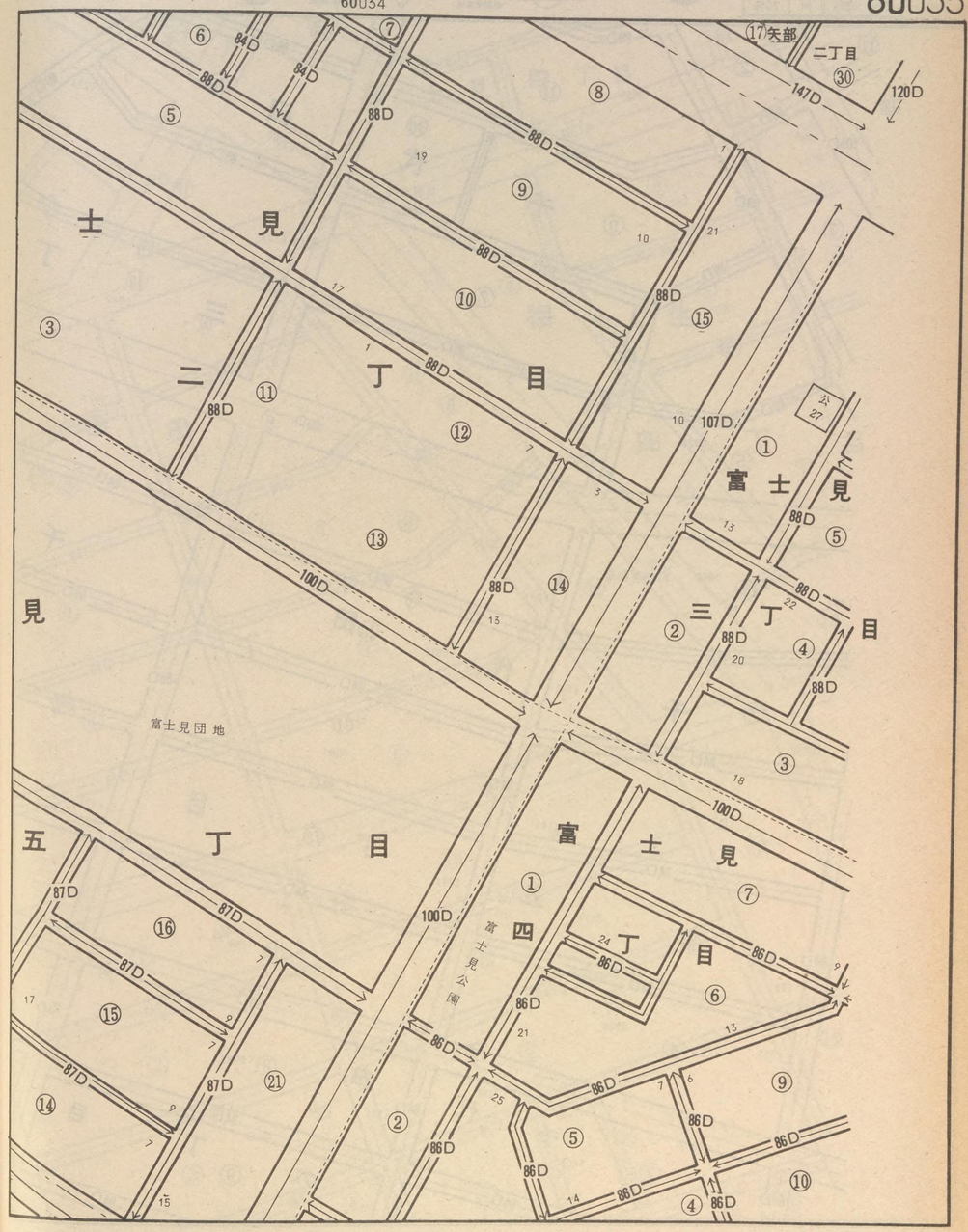

記号	借地権割合	記号	借地権割合
A	90%	E	50%
B	80%	F	40%
C	70%	G	30%
D	60%	H	20%

繁華街・高度商業地区
道路を中心として全地域
道路沿い

普通商業地区
併用住宅地区
全地域
北側道路沿い
南側全地域

中小工場地区
北側全地域
南側道路沿い
南側全地域

大工場地区
北側全地域
南側道路沿い
北側全地域

普通住宅地区
家内工業地区
無印は全地域

60034

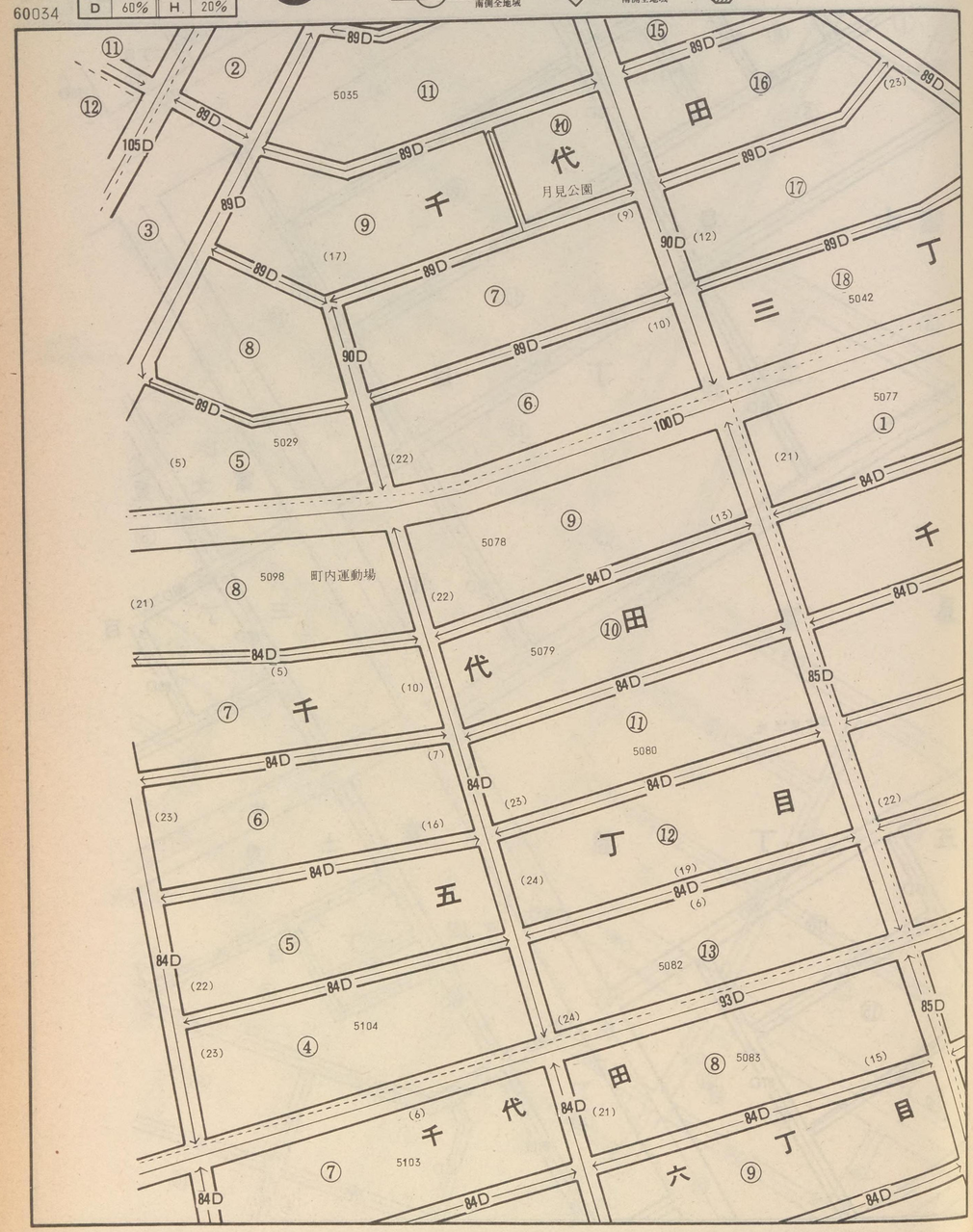

60033
60028
60039
60035

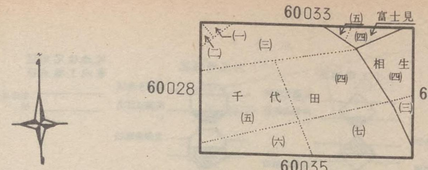

相模原

60034

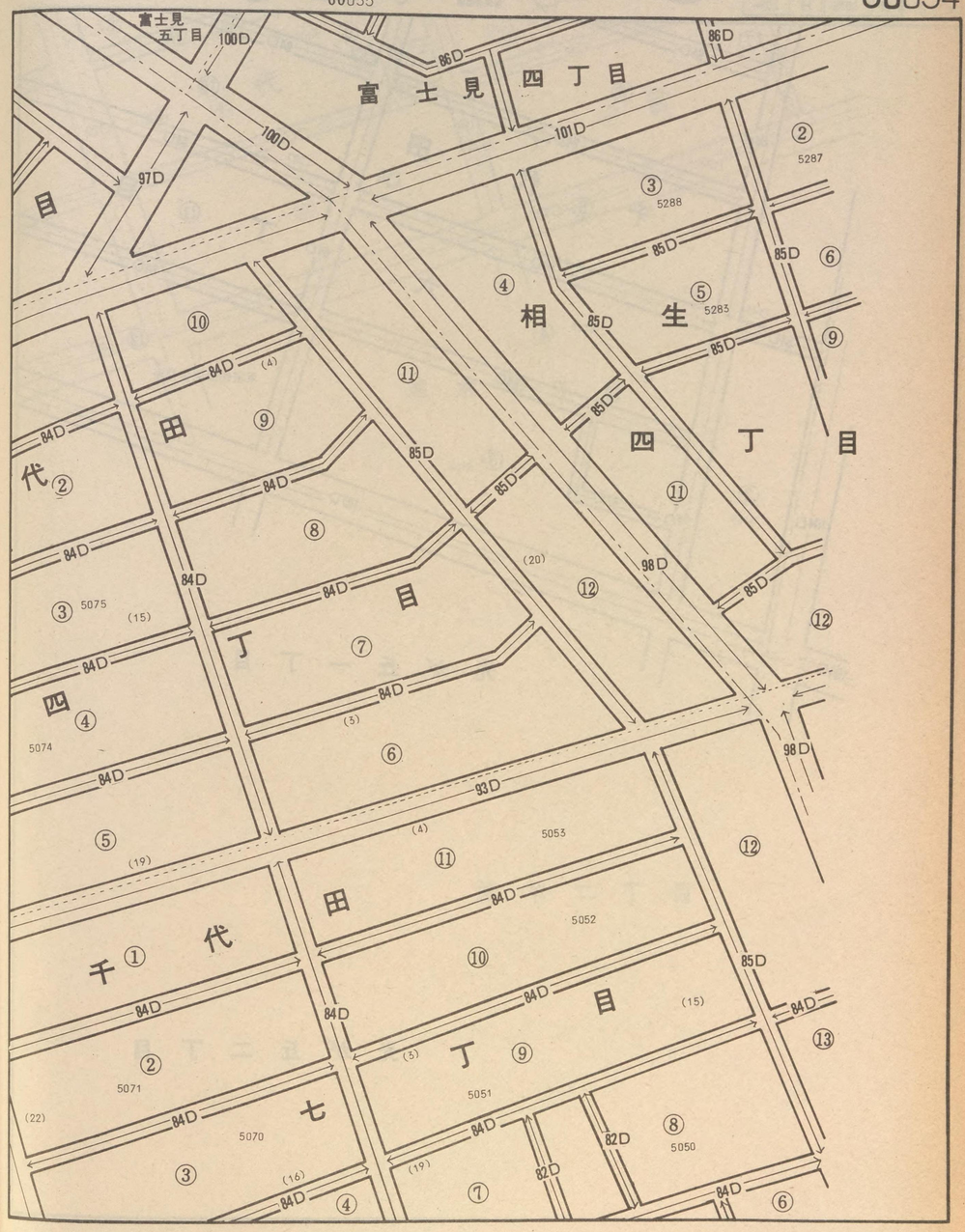

記号	借地権割合	記号	借地権割合
A	90%	E	50%
B	80%	F	40%
C	70%	G	30%
D	60%	H	20%

繁華街・高度商業地区
道路を中心として全地域
道路沿い

普通商業地区
併用住宅地区
全地域
北側道路沿い
南側全地域

中小工場地区
北側全地域
南側道路沿い
南側全地域

大工場地区
北側全地域
南側道路沿い
北側全地域

普通住宅地区
家内工業地区
無印は全地域

60035

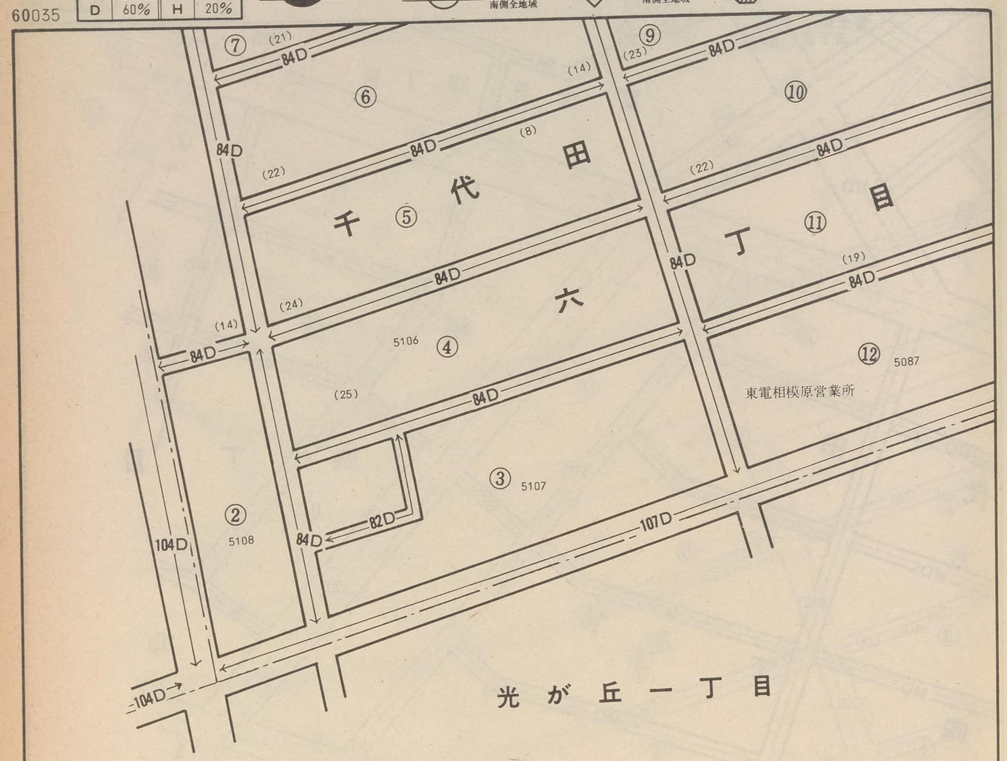

光 が 丘 一 丁 目

光 が 丘 二 丁 目

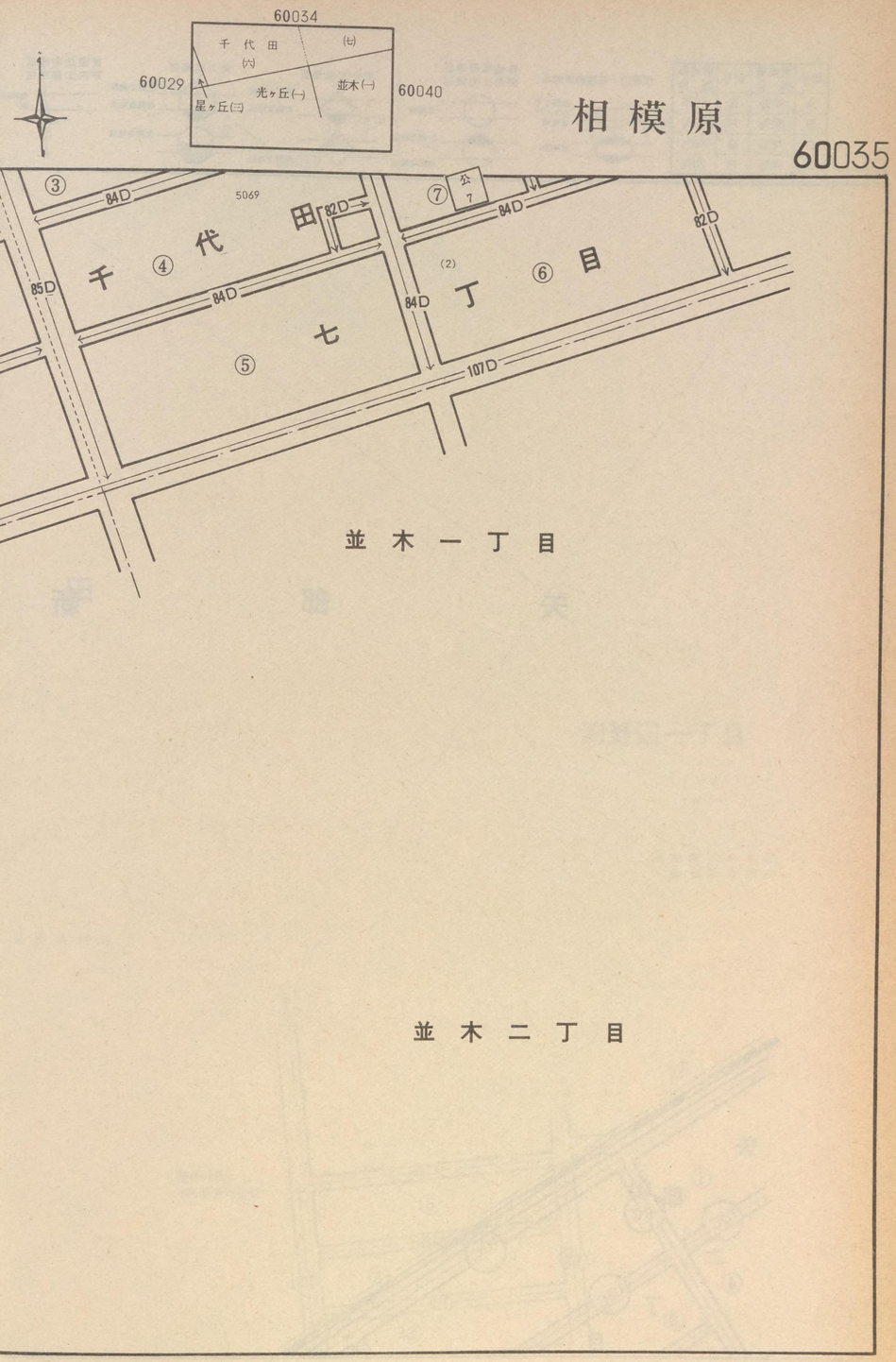

並 木 一 丁 目

並 木 二 丁 目

記号	借地権割合	記号	借地権割合
A	90%	E	50%
B	80%	F	40%
C	70%	G	30%
D	60%	H	20%

繁華街・高度商業地区
道路を中心として全地域
道路沿い

普通商業地区
併用住宅地区
全地域
北側道路沿い
南側全地域

中小工場地区
北側全地域
南側道路沿い
南側全地域

大工場地区
北側全地域
南側道路沿い
北側全地域

普通住宅地区
家内工業地区
無印は全地域

60036

矢部新

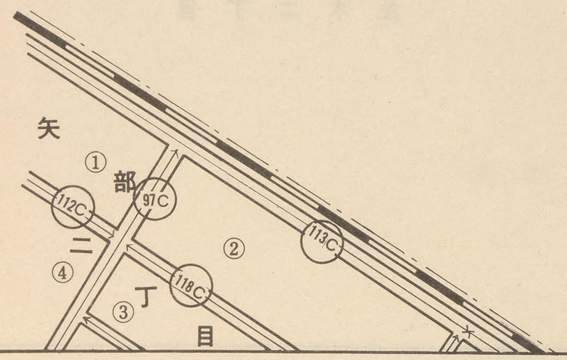

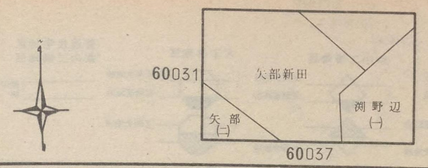

相模原

60036

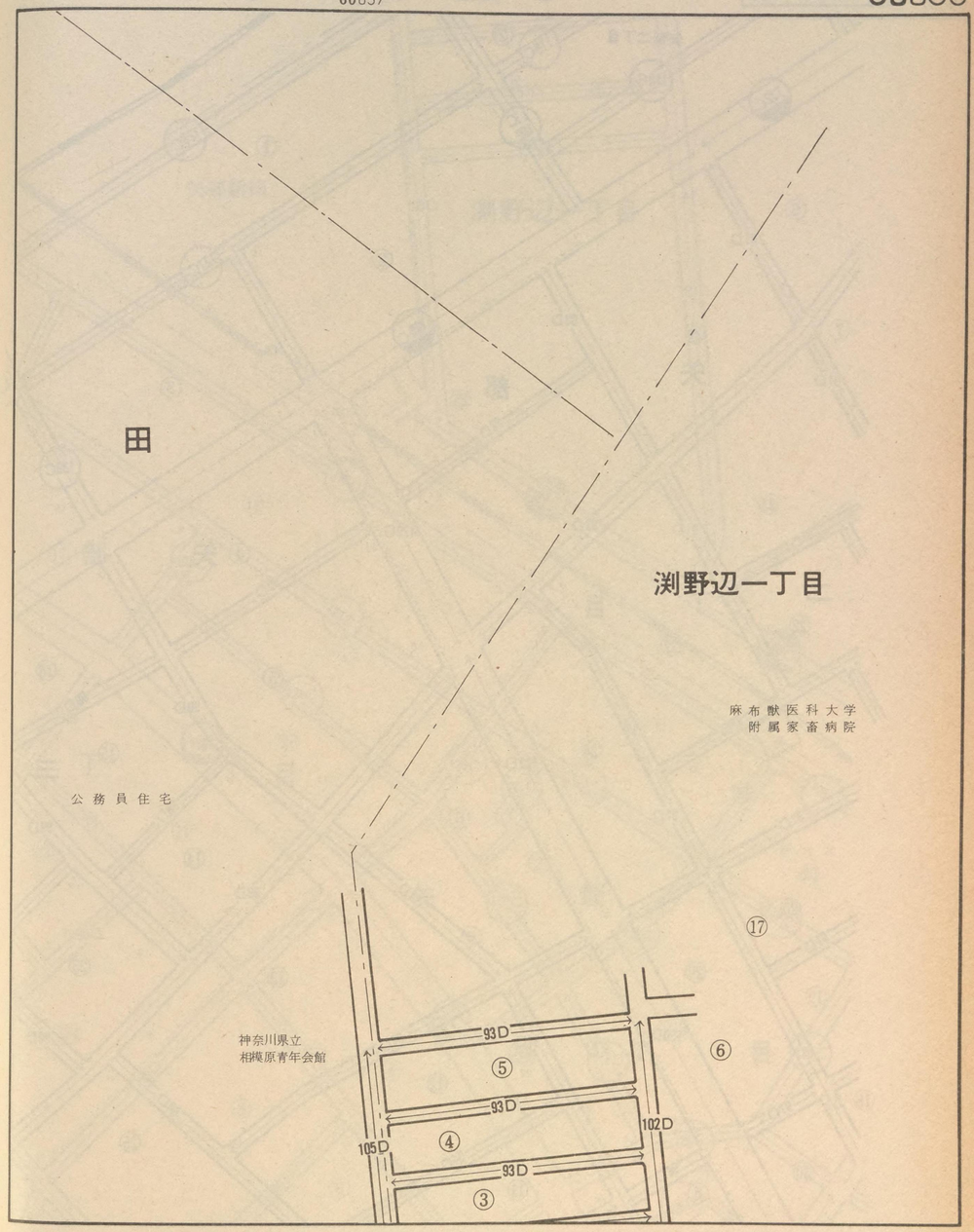

記号	借地権割合	記号	借地権割合
A	90%	E	50%
B	80%	F	40%
C	70%	G	30%
D	60%	H	20%

繁華街・高度商業地区
道路を中心として全地域
道路沿い

普通商業地区
併用住宅地区
全地域
北側道路沿い
南側全地域

中小工場地区
北側全地域
南側道路沿い
南側全地域

大工場地区
北側全地域
南側道路沿い
北側全地域

普通住宅地区
家内工業地区
無印は全地域

60037

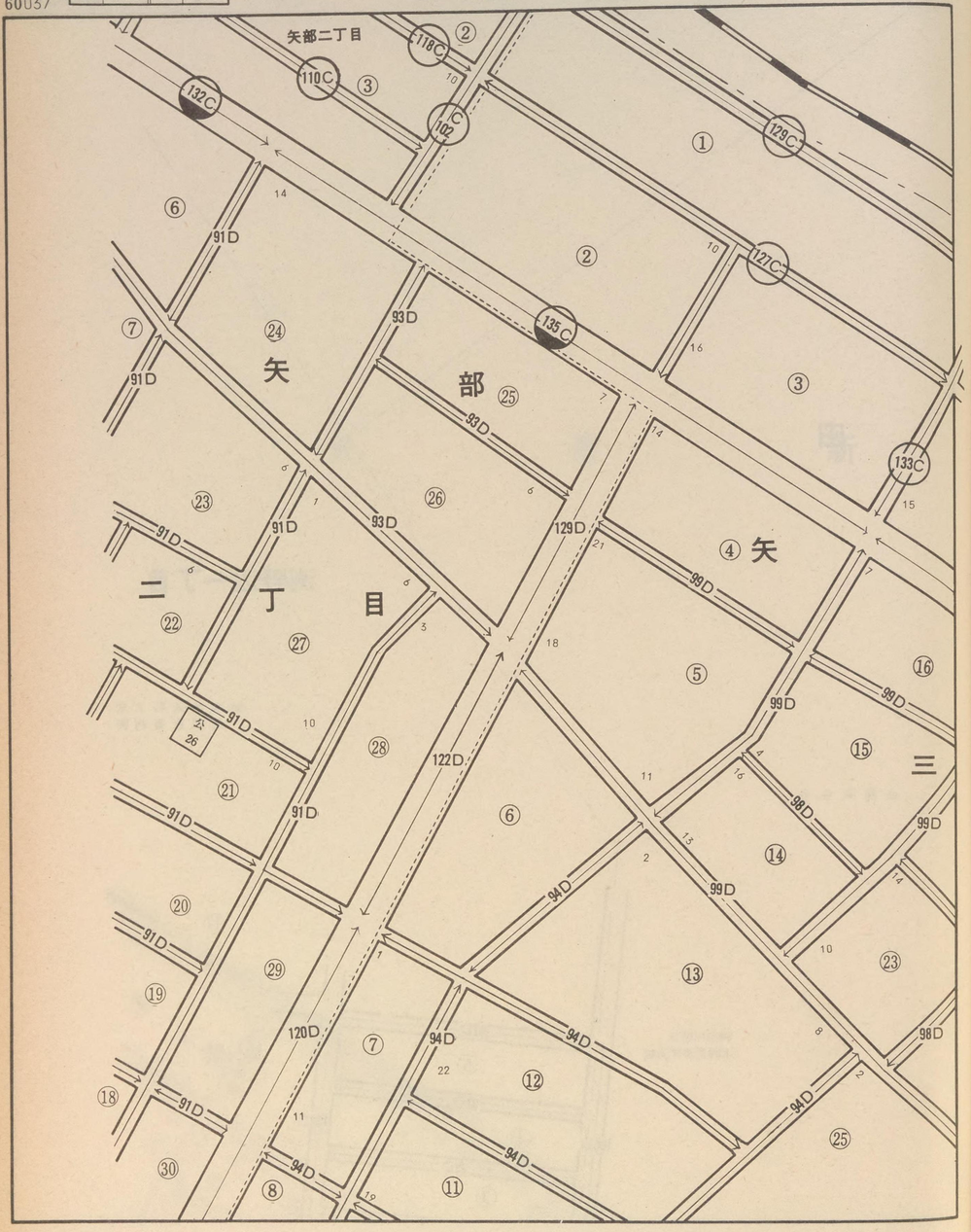

記号	借地権割合	記号	借地権割合
A	90%	E	50%
B	80%	F	40%
C	70%	G	30%
D	60%	H	20%

繁華街・高度商業地区
道路を中心として全地域
道路沿い

普通商業地区
併用住宅地区
全地域
北側道路沿い
南側全地域

中小工場地区
北側全地域
南側道路沿い
南側全地域

大工場地区
北側全地域
南側道路沿い
北側全地域

普通住宅地区
家内工業地区
無印は全地域

60038

矢部二丁目

矢部三丁目

富士見四丁目

相生四丁目

相生公園

60037
60033
60042
60039

相模原

60038

鹿沼台一丁目

鹿沼台二丁目

相生二丁目

記号	借地権割合	記号	借地権割合
A	90%	E	50%
B	80%	F	40%
C	70%	G	30%
D	60%	H	20%

繁華街・高度商業地区
道路を中心として全地域
道路沿い

普通商業地区
併用住宅地区
全地域
北側道路沿い
南側全地域

中小工場地区
北側全地域
南側道路沿い
南側全地域

大工場地区
北側全地域
南側道路沿い
北側全地域

普通住宅地区
家内工業地区
無印は全地域

60039

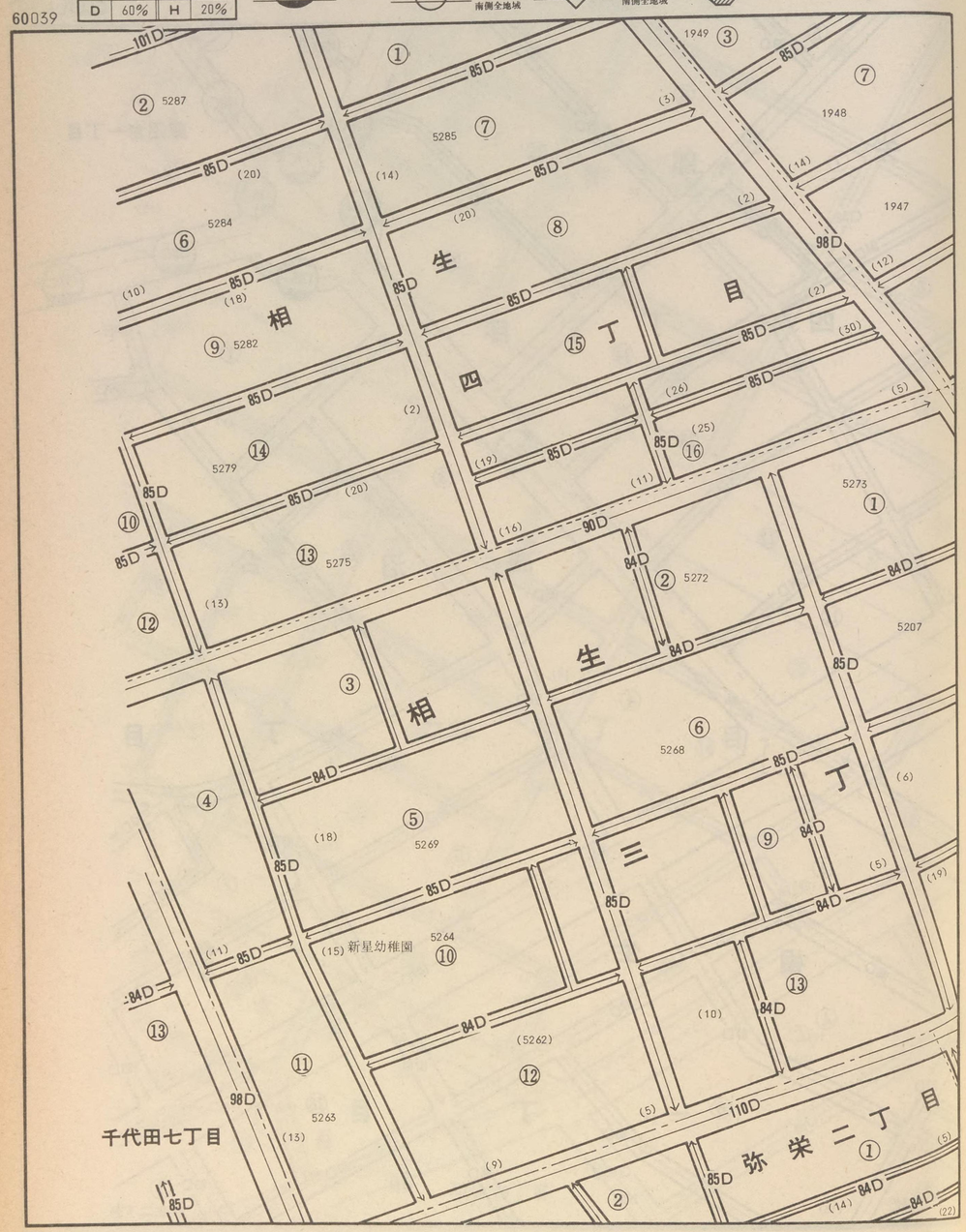

相模原

60039

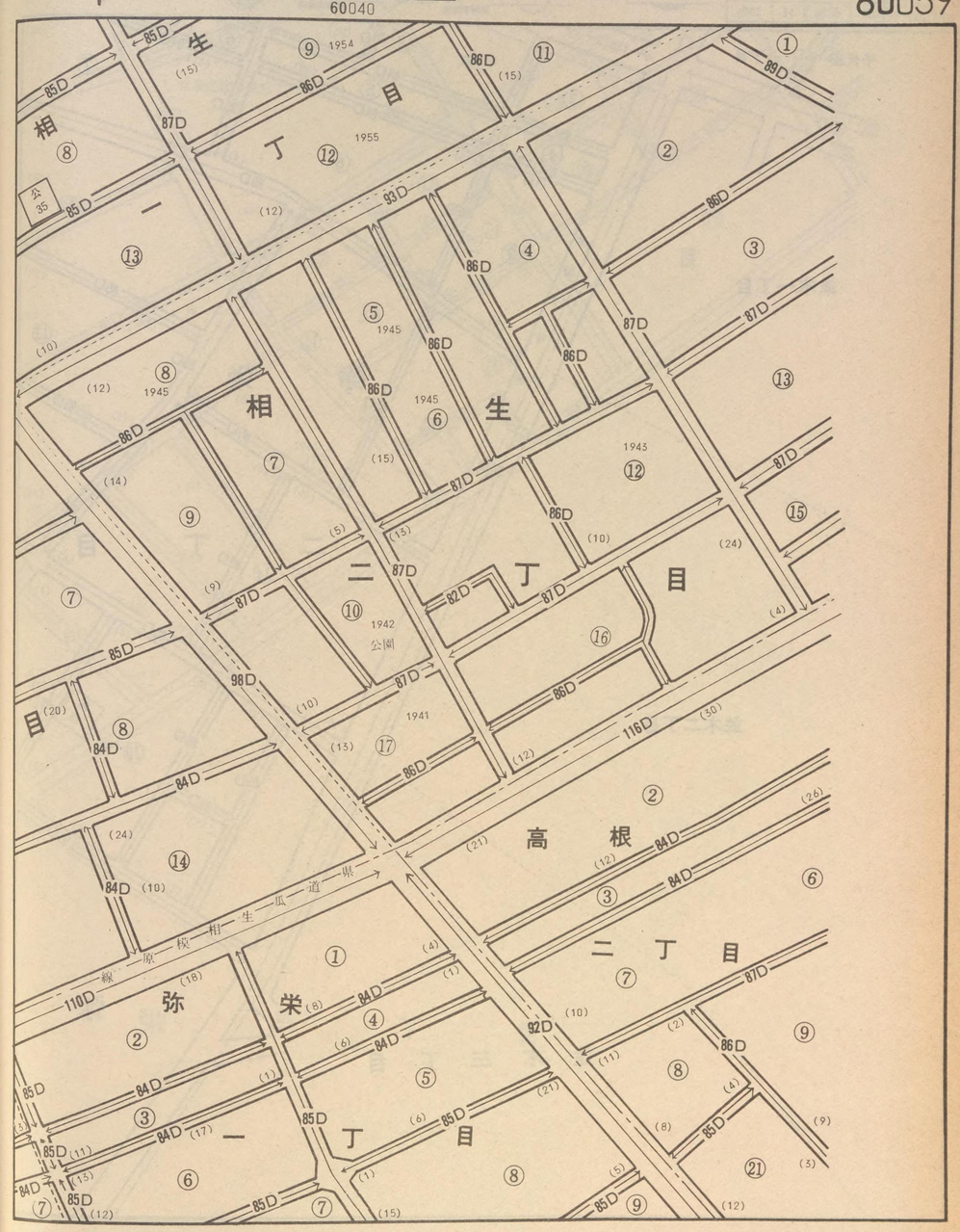

記号	借地権割合	記号	借地権割合
A	90%	E	50%
B	80%	F	40%
C	70%	G	30%
D	60%	H	20%

繁華街・高度商業地区
道路を中心として全域
道路沿い

普通商業地区
併用住宅地区
全域
北側道路沿い
南側全域

中小工場地区
北側全域
南側道路沿い
南側全域

大工場地区
北側全域
南側道路沿い
北側全域

普通住宅地区
家内工業地区
無印は全地域

60040

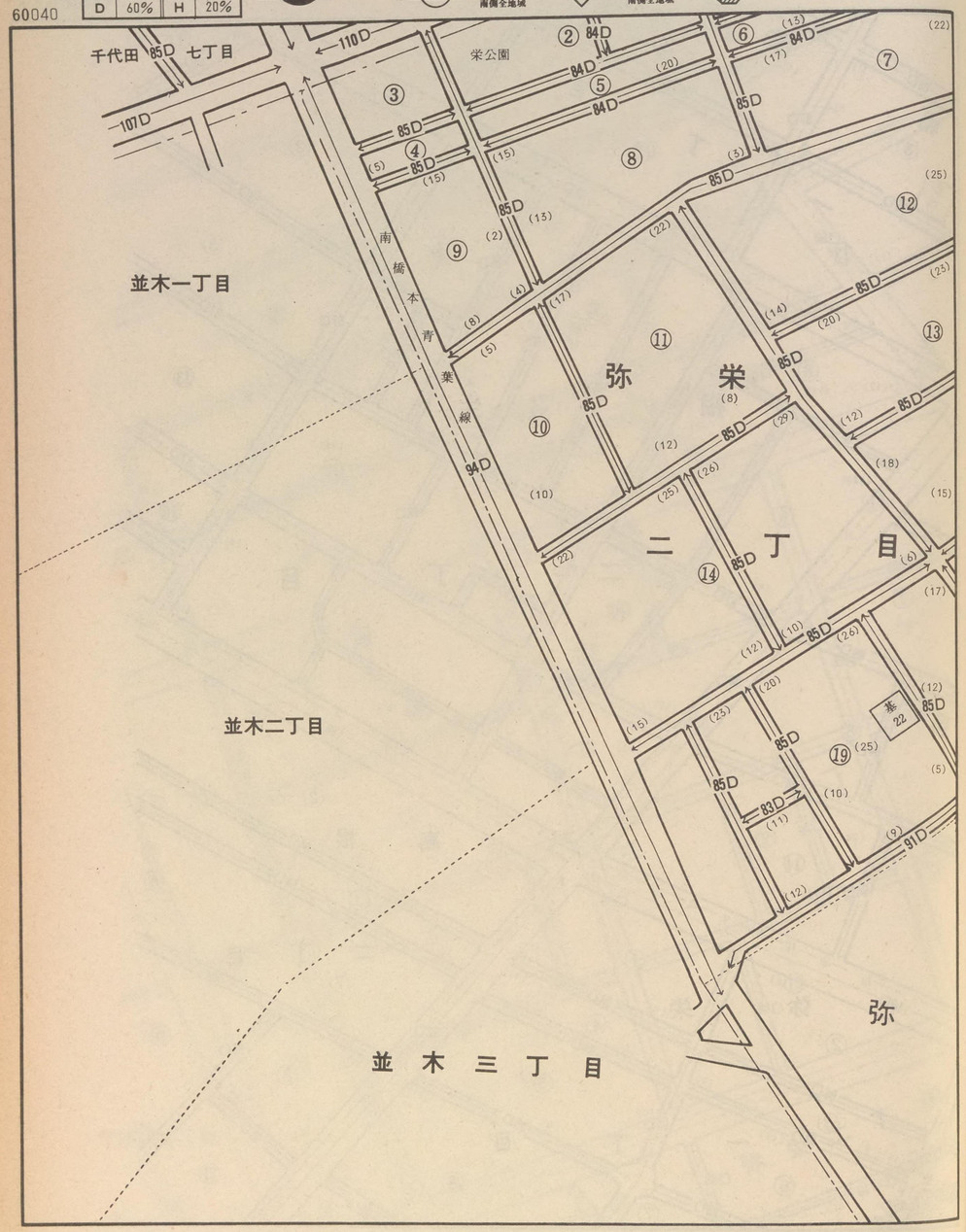

60039
60035
60044
千代田
弥
栄
並木
高根
木

相模原

60040

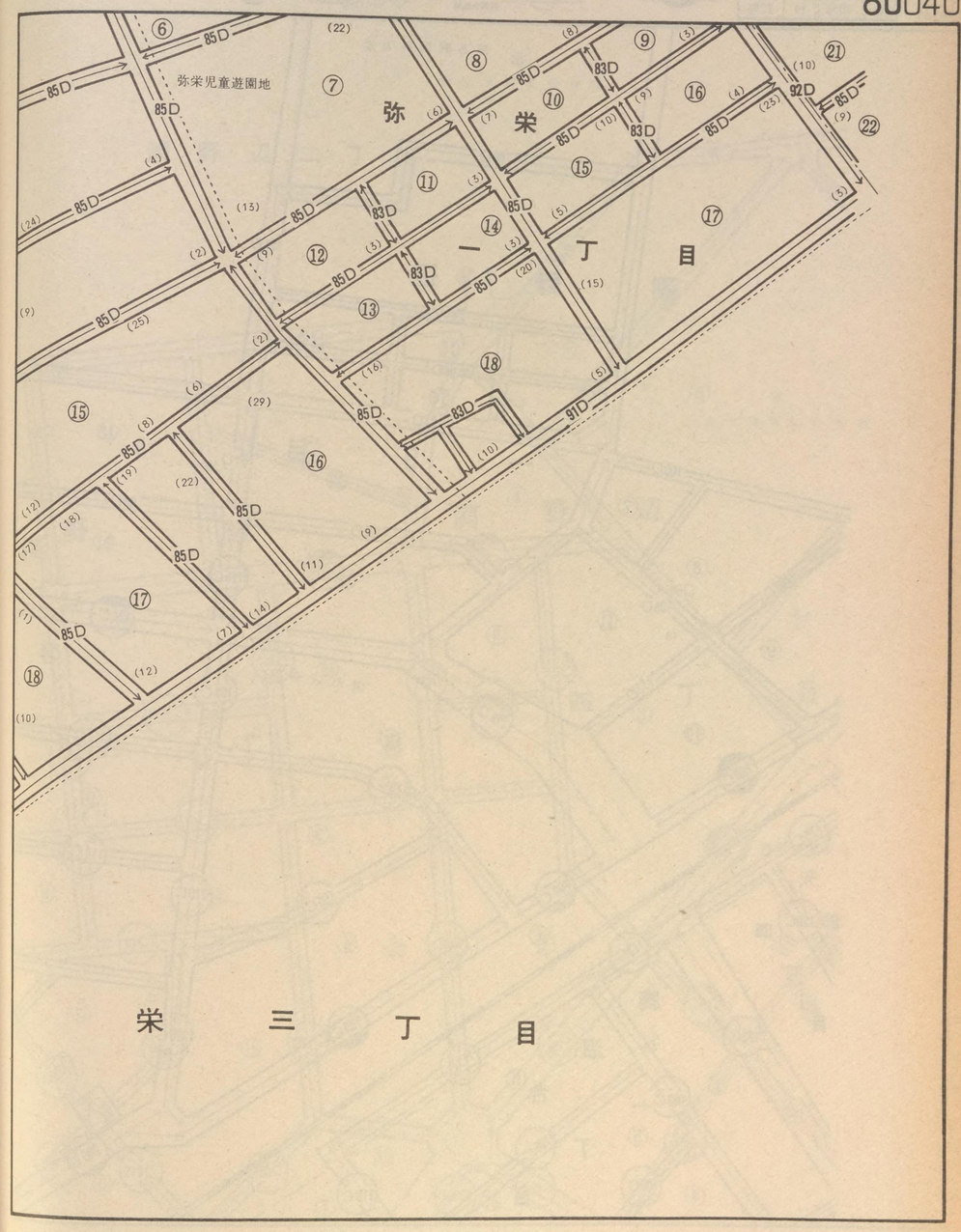

記号	借地権割合	記号	借地権割合
A	90%	E	50%
B	80%	F	40%
C	70%	G	30%
D	60%	H	20%

繁華街・高度商業地区
道路を中心として全地域
道路沿い

普通商業地区
併用住宅地区
全地域
北側道路沿い
南側全地域

中小工場地区
北側全地域
南側道路沿い
南側全地域

大工場地区
北側全地域
南側道路沿い
北側全地域

普通住宅地区
家内工業地区
無印は全地域

60041

麻布獣医科大学

89D

浜野⑯辺

101D

96D

97D

一丁目

100D

105D

103D

98D

109D

115C

124C

113D

129C

165C

112C

浜野辺病院

160C

110C

175C

矢部四丁目㉑

120C

113C

180C

109C

210C

114C

190C

225C

122C

103C

106C

110C

280C

鹿沼台一丁目

60037 60045 60042

(一) (二) 浜野辺 (三) (四) 矢部(四) (一)鹿沼台

相模原

60041

市立大野北中学校

浜野辺二丁目

96D

98D

95D

97D

98D

市立浜野辺小学校

93D

96D

浜野辺

102C

118C

100D

96D

112C

155C

96C

102C

三丁目

四丁目

114C

114C

160C

130C

170C

195C

195C

200C

185C

120C

114D

108D

240C

215C

200C

360C

230C

130C

〒 浜野辺郵便局

記号	借地権割合	記号	借地権割合
A	90%	E	50%
B	80%	F	40%
C	70%	G	30%
D	60%	H	20%

繁華街・高度商業地区
道路を中心として全地域
道路沿い

普通商業地区
併用住宅地区
全地域
北側道路沿い
南側全地域

中小工場地区
北側全地域
南側道路沿い
南側全地域

大工場地区
北側全地域
南側道路沿い
北側全地域

普通住宅地区
家内工業地区
無印は全地域

60042

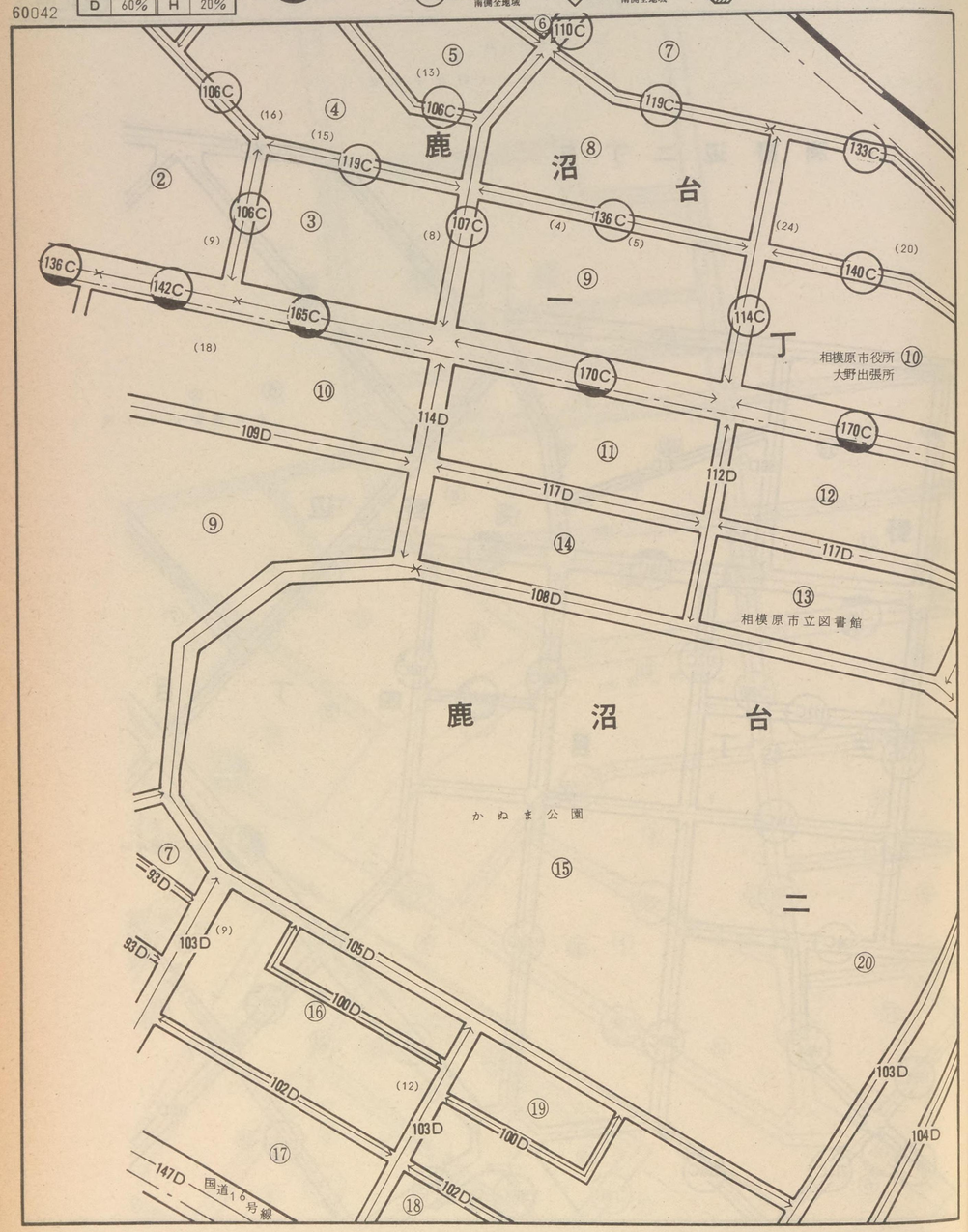

60041
60038
60046
60043
鹿沼台(三)
鹿沼台(一)
鹿沼台(二)
淵野辺(四)
共和(一)
共和(四)
相生(二)

相模原

60042

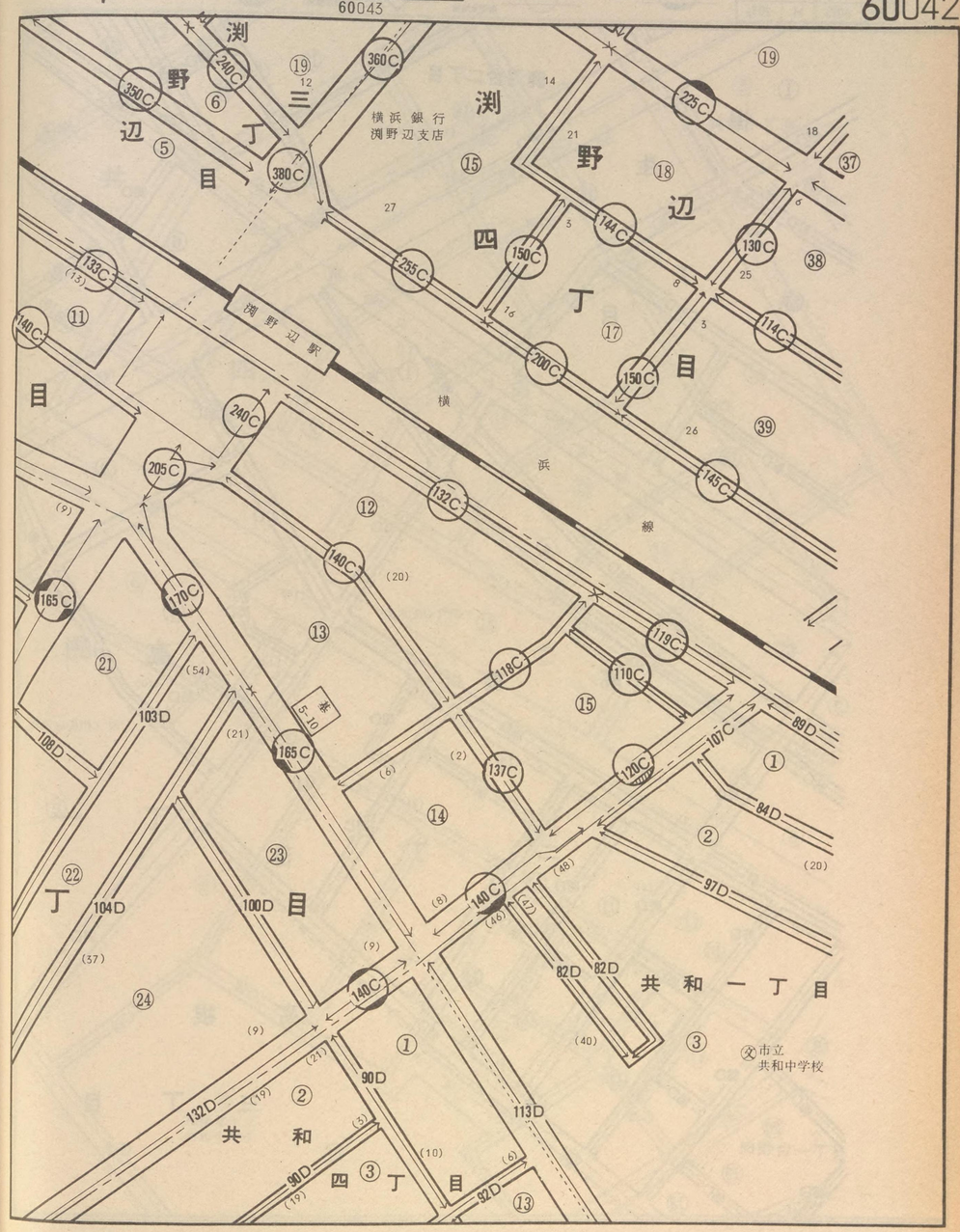

記号	借地権割合	記号	借地権割合
A	90%	E	50%
B	80%	F	40%
C	70%	G	30%
D	60%	H	20%

繁華街・高度商業地区
道路を中心として全地域
道路沿い

普通商業地区
併用住宅地区
全地域
北側道路沿い
南側全地域

中小工場地区
北側全地域
南側道路沿い
南側全地域

大工場地区
北側全地域
南側道路沿い
北側全地域

普通住宅地区
家内工業地区
無印は全地域

60043

鹿沼台二丁目

相生二丁目

高根五丁目

高根四丁目

高根三丁目

一丁目

県道 相模原線

湧野辺配水池

県立相模緑風園

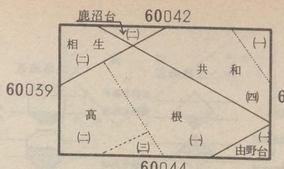

相模原

60043

共和一丁目

共和四丁目

根五丁目

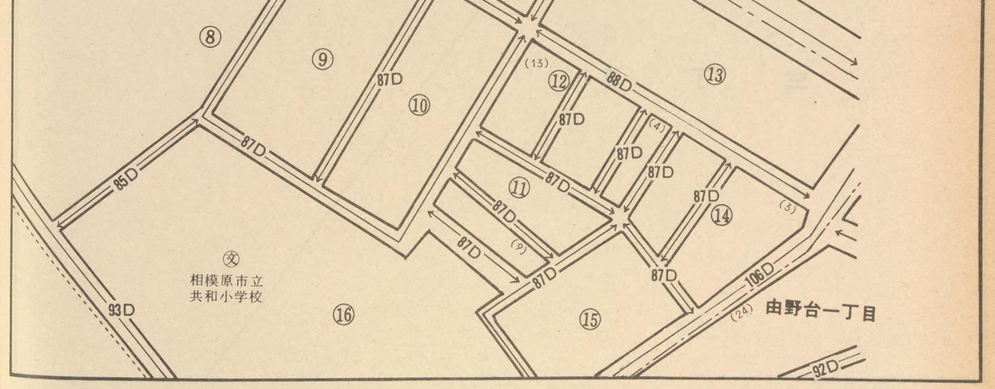

由野台一丁目

記号	借地権割合	記号	借地権割合
A	90%	E	50%
B	80%	F	40%
C	70%	G	30%
D	60%	H	20%

繁華街・高度商業地区
道路を中心として全地域
道路沿い

普通商業地区
併用住宅地区
全地域
北側道路沿い
南側全地域

中小工場地区
北側全地域
南側道路沿い
南側全地域

大工場地区
北側全地域
南側道路沿い
北側全地域

普通住宅地区
家内工業地区
無印は全地域

60044

高根二丁目

高根三丁目

弥栄三丁目

60043

60040

60048

高根

由野台

弥栄

相模原

60044

高根一丁目

⑯ ㊏相模原市立共和小学校

由野台一丁目

由野台三丁目

記号	借地権割合	記号	借地権割合
A	90%	E	50%
B	80%	F	40%
C	70%	G	30%
D	60%	H	20%

繁華街・高度商業地区
道路を中心として全地域
道路沿い

普通商業地区
併用住宅地区
全地域
北側道路沿い
南側全地域

中小工場地区
北側全地域
南側道路沿い
南側全地域

大工場地区
北側全地域
南側道路沿い
北側全地域

普通住宅地区
家内工業地区
無印は全地域

60045

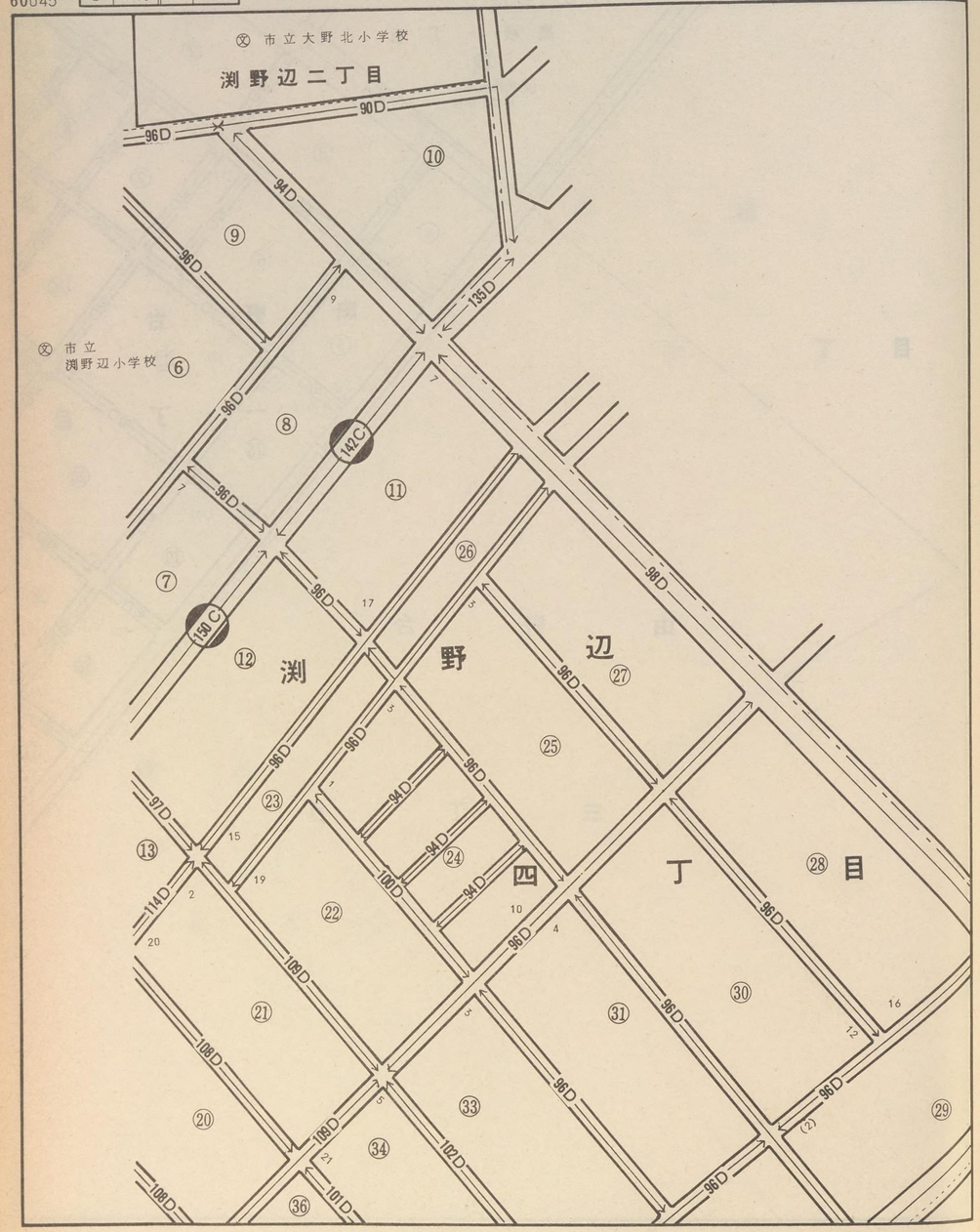

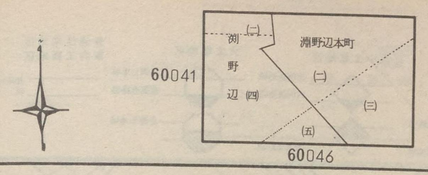

相模原

60045

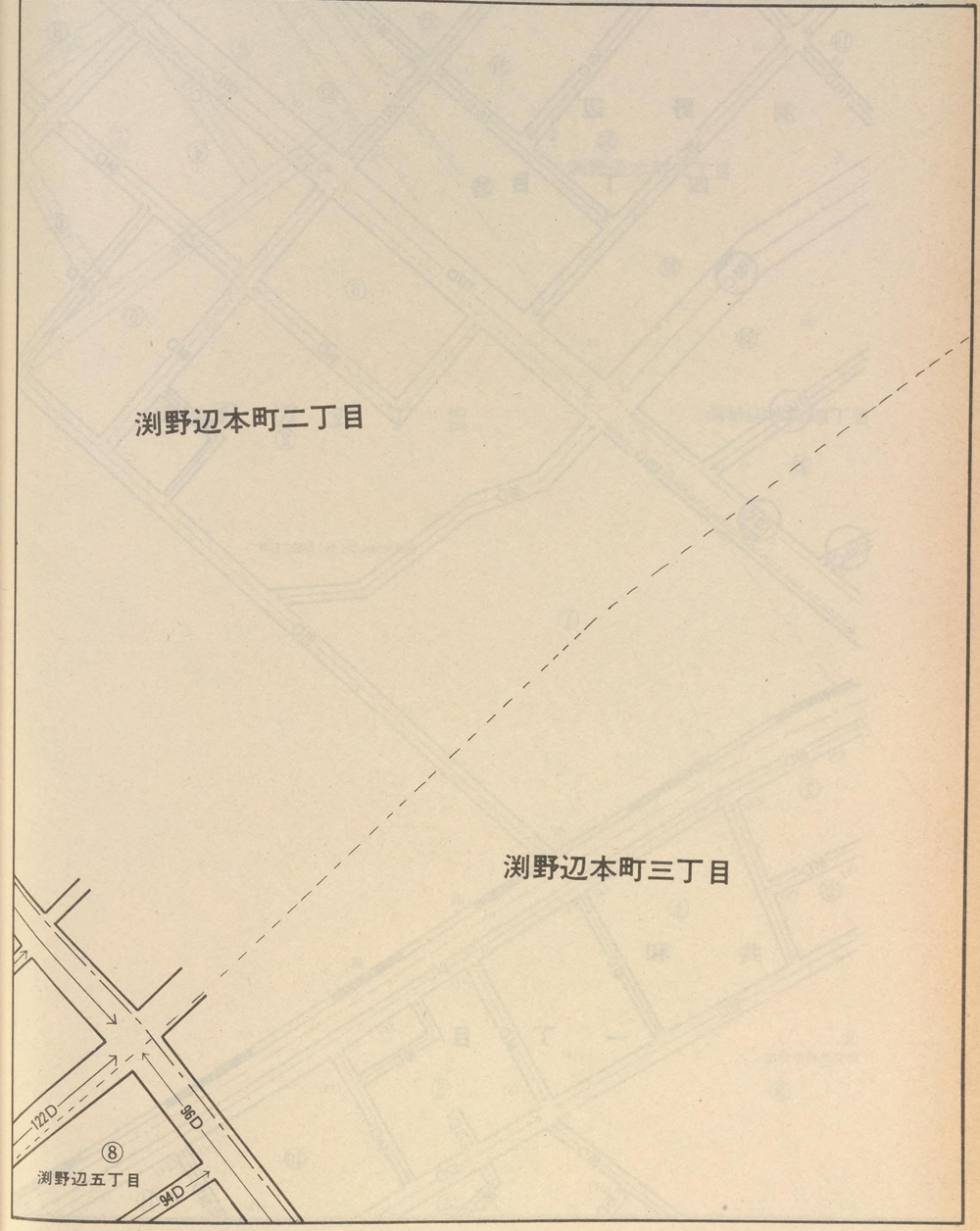

記号	借地権割合	記号	借地権割合
A	90%	E	50%
B	80%	F	40%
C	70%	G	30%
D	60%	H	20%

繁華街・高度商業地区
道路を中心として全地域
道路沿い

普通商業地区
併用住宅地区
全地域
北側道路沿い
南側全地域

中小工場地区
北側全地域
南側道路沿い
南側全地域

大工場地区
北側全地域
南側道路沿い
北側全地域

普通住宅地区
家内工業地区
無印は全地域

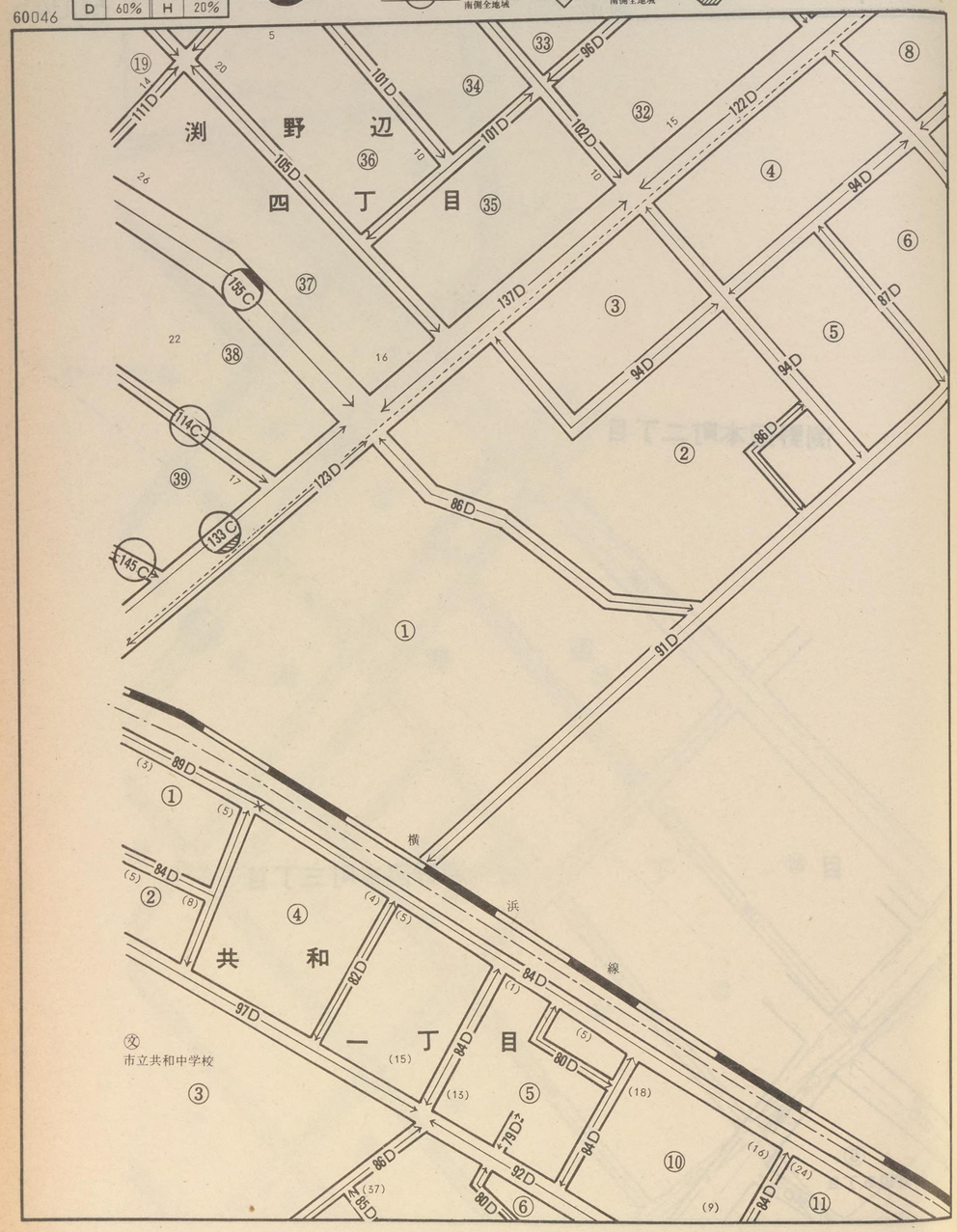

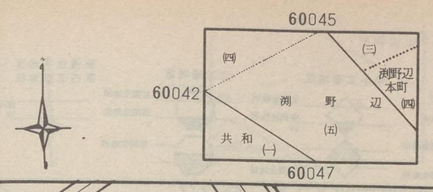

相模原

60046

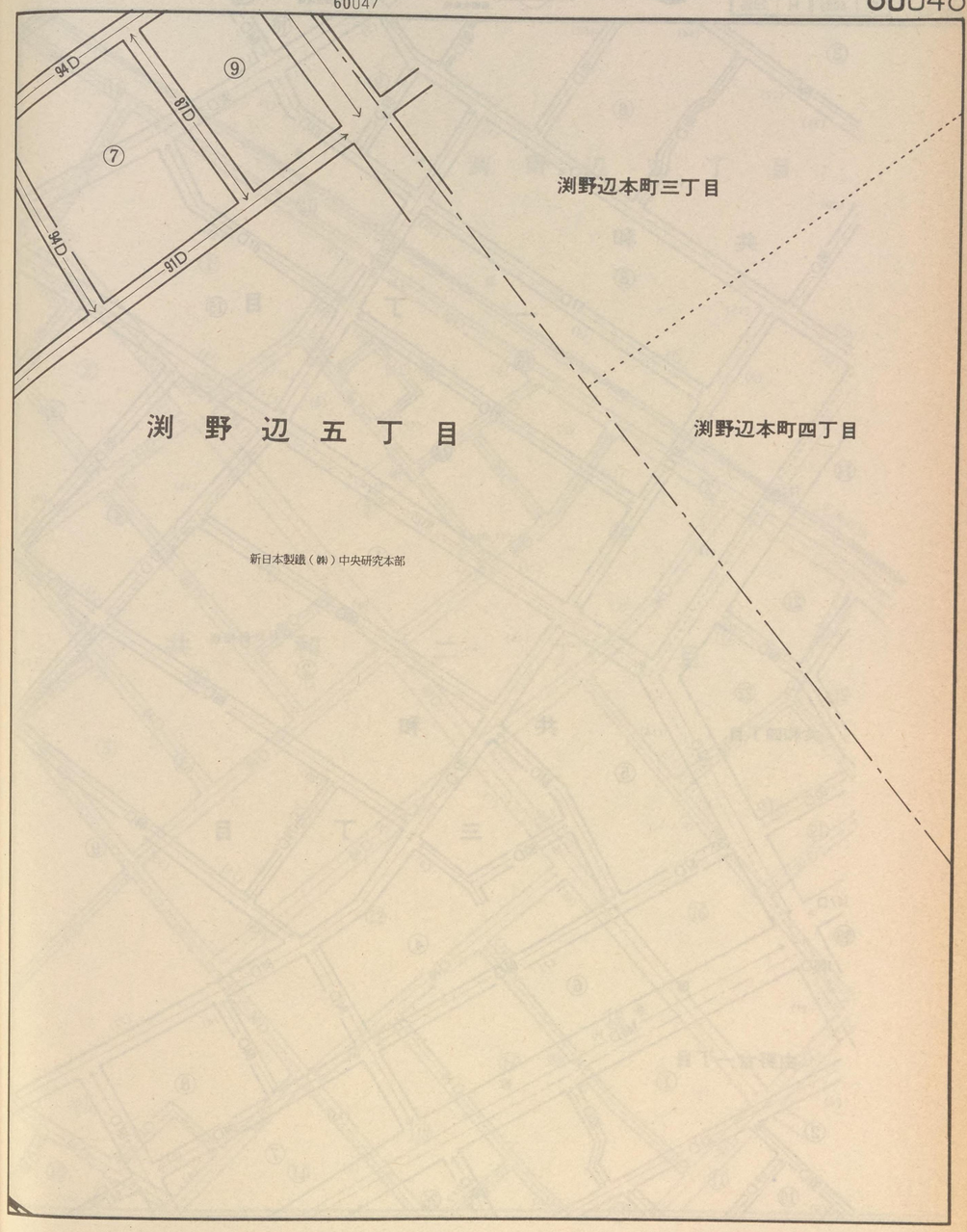

新日本製鐵(株)中央研究本部

相模原

60047

記号	借地権割合	記号	借地権割合
A	90%	E	50%
B	80%	F	40%
C	70%	G	30%
D	60%	H	20%

繁華街・高度商業地区
道路を中心として全地域
道路沿い

普通商業地区
併用住宅地区
全地域
北側道路沿い
南側全地域

中小工場地区
北側全地域
南側道路沿い
南側全地域

大工場地区
北側全地域
南側道路沿い
北側全地域

普通住宅地区
家内工業地区
無印は全地域

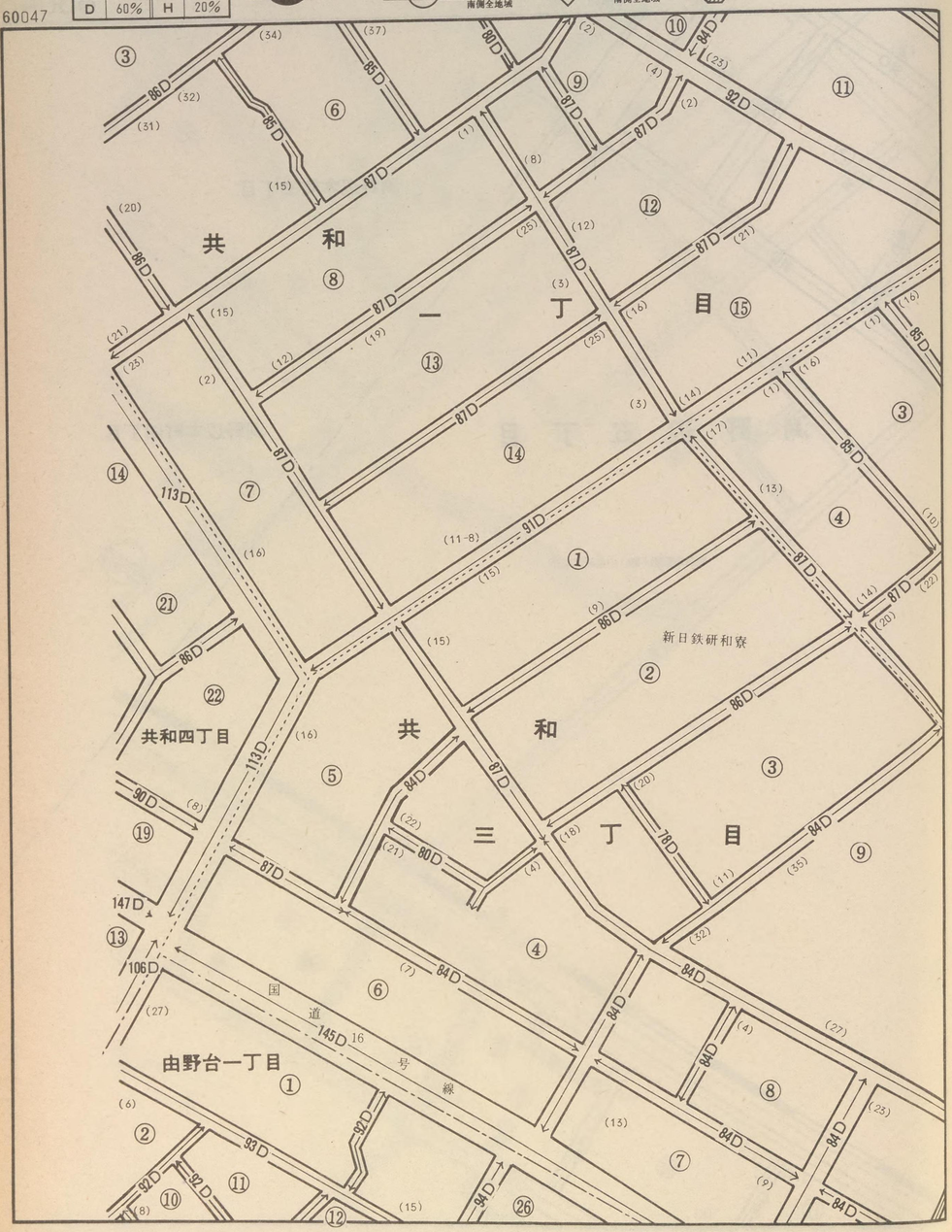

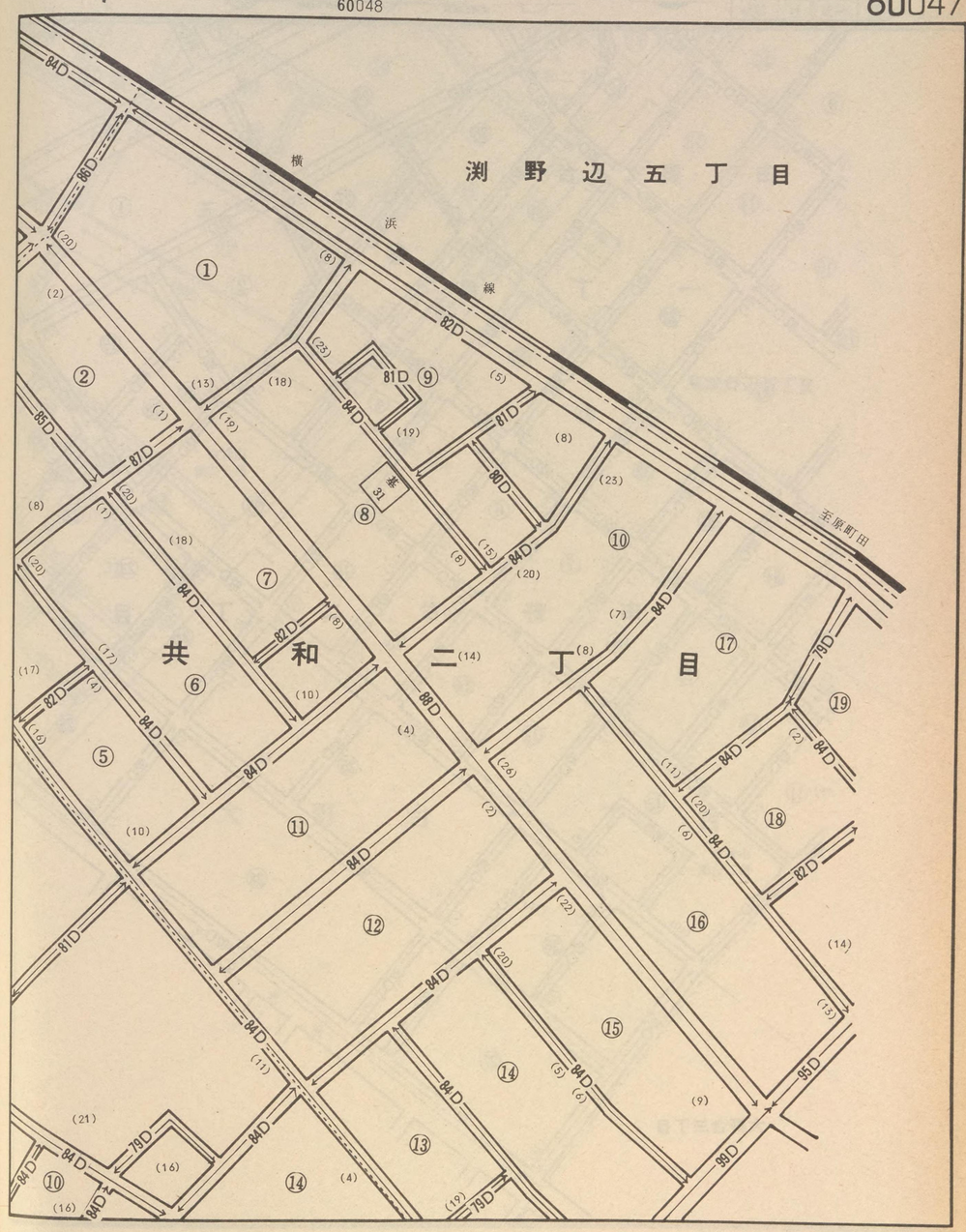

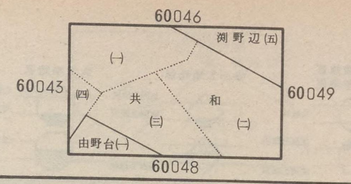

記号	借地権割合	記号	借地権割合
A	90%	E	50%
B	80%	F	40%
C	70%	G	30%
D	60%	H	20%

繁華街・高度商業地区
道路を中心として全域
道路沿い

普通商業地区
併用住宅地区
全地域
北側道路沿い
南側全地域

中小工場地区
北側全地域
南側道路沿い
南側全地域

大工場地区
北側全地域
南側道路沿い
北側全地域

普通住宅地区
家内工業地区
無印は全地域

60048

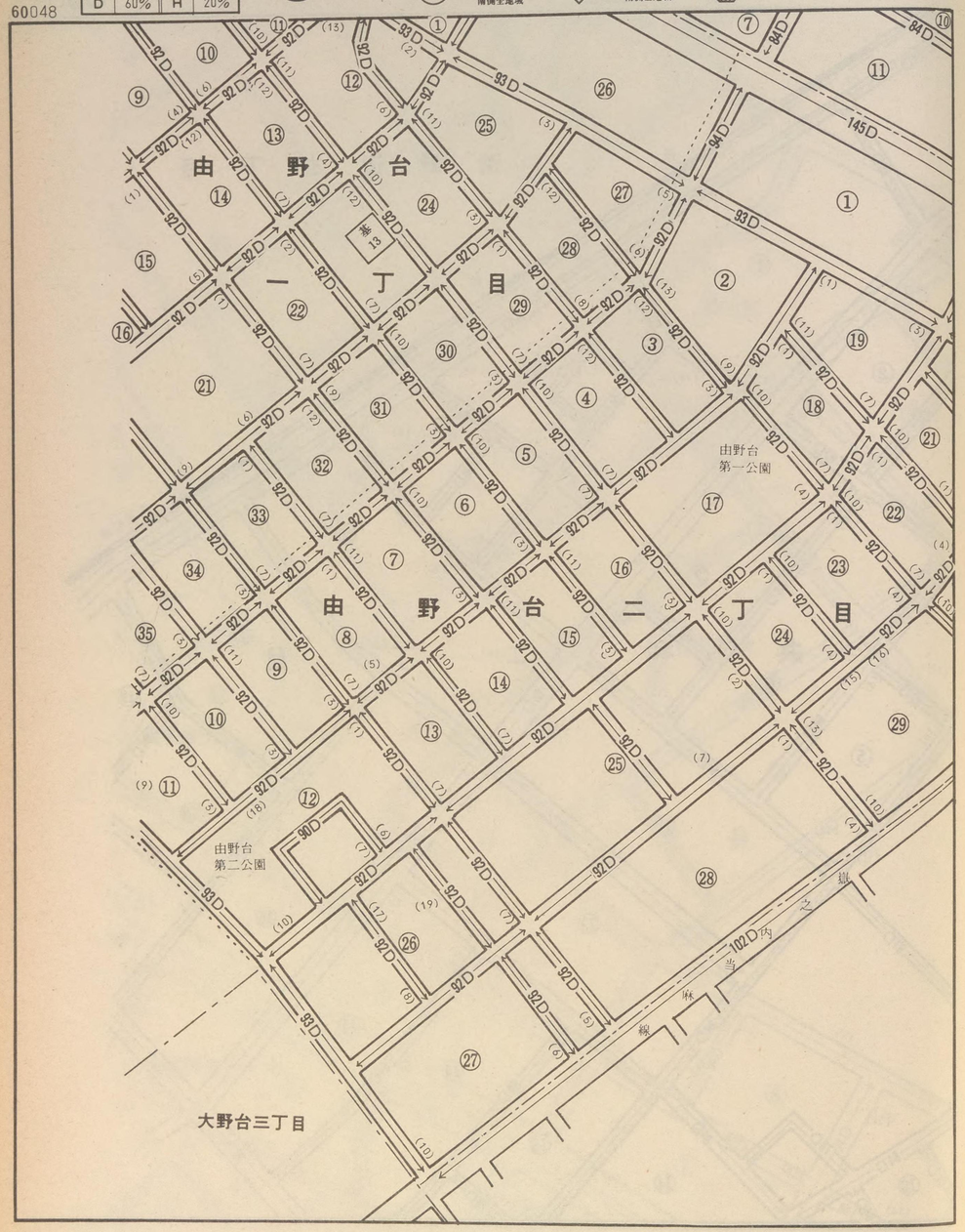

60047
60044

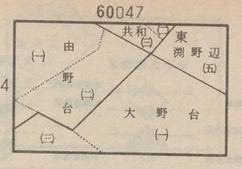

相模原

60048

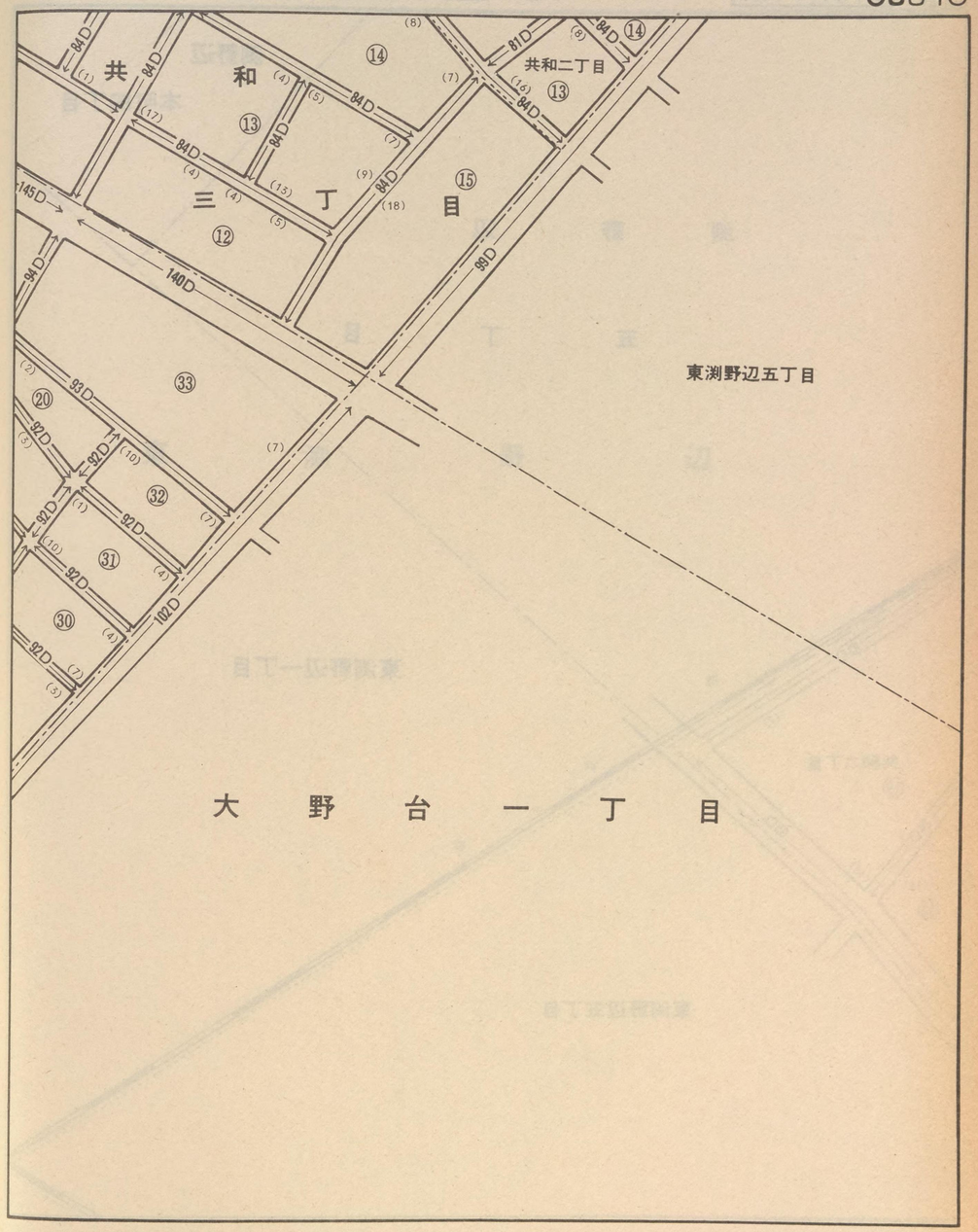

記号	借地権割合	記号	借地権割合
A	90%	E	50%
B	80%	F	40%
C	70%	G	30%
D	60%	H	20%

繁華街・高度商業地区
道路を中心として全地域
道路沿い

普通商業地区
併用住宅地区
全地域
北側道路沿い
南側全地域

中小工場地区
北側全地域
南側道路沿い
南側全地域

大工場地区
北側全地域
南側道路沿い
北側全地域

普通住宅地区
家内工業地区
無印は全地域

60049

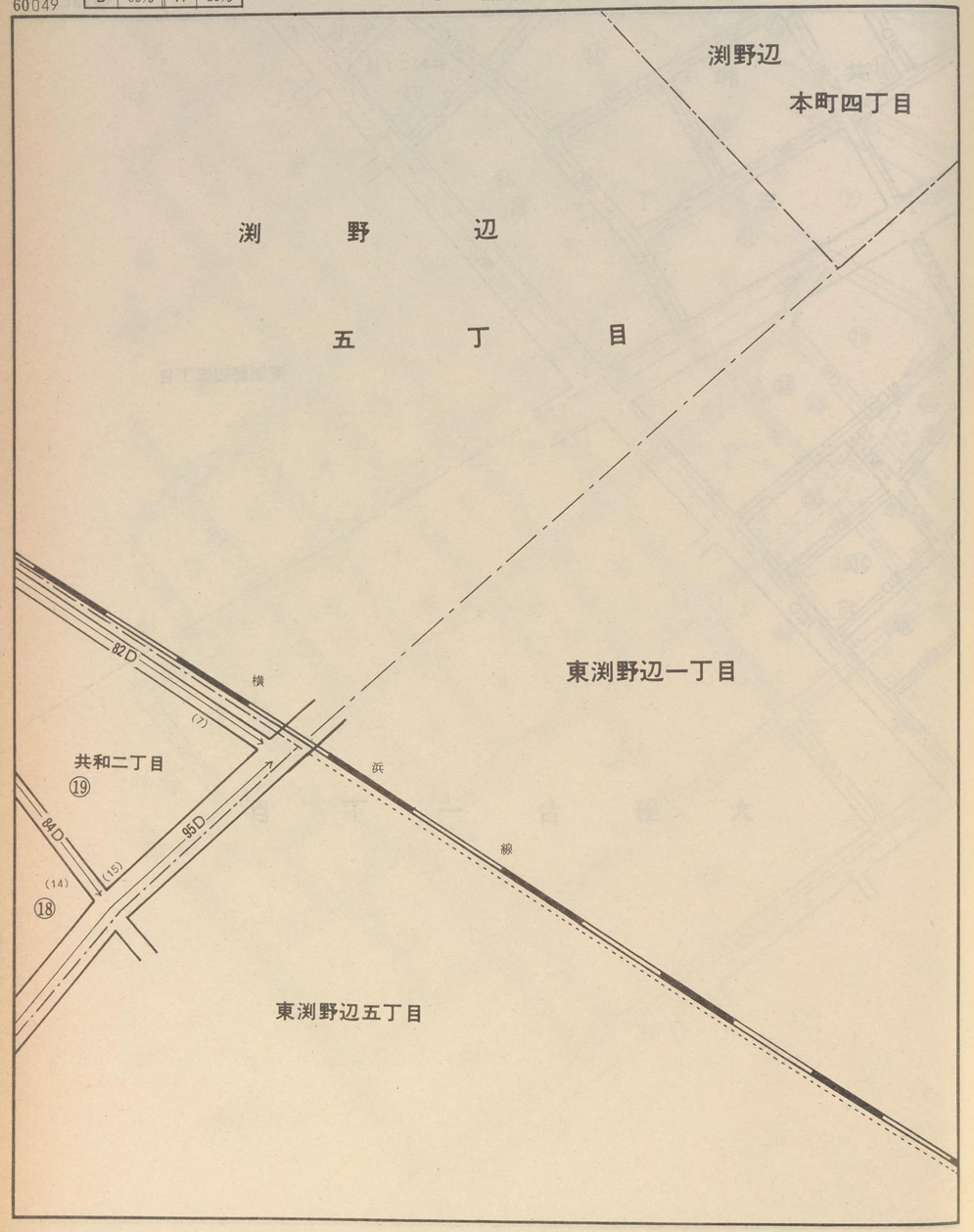

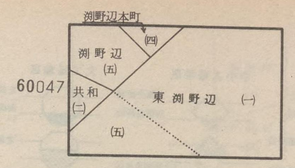

相模原

60049

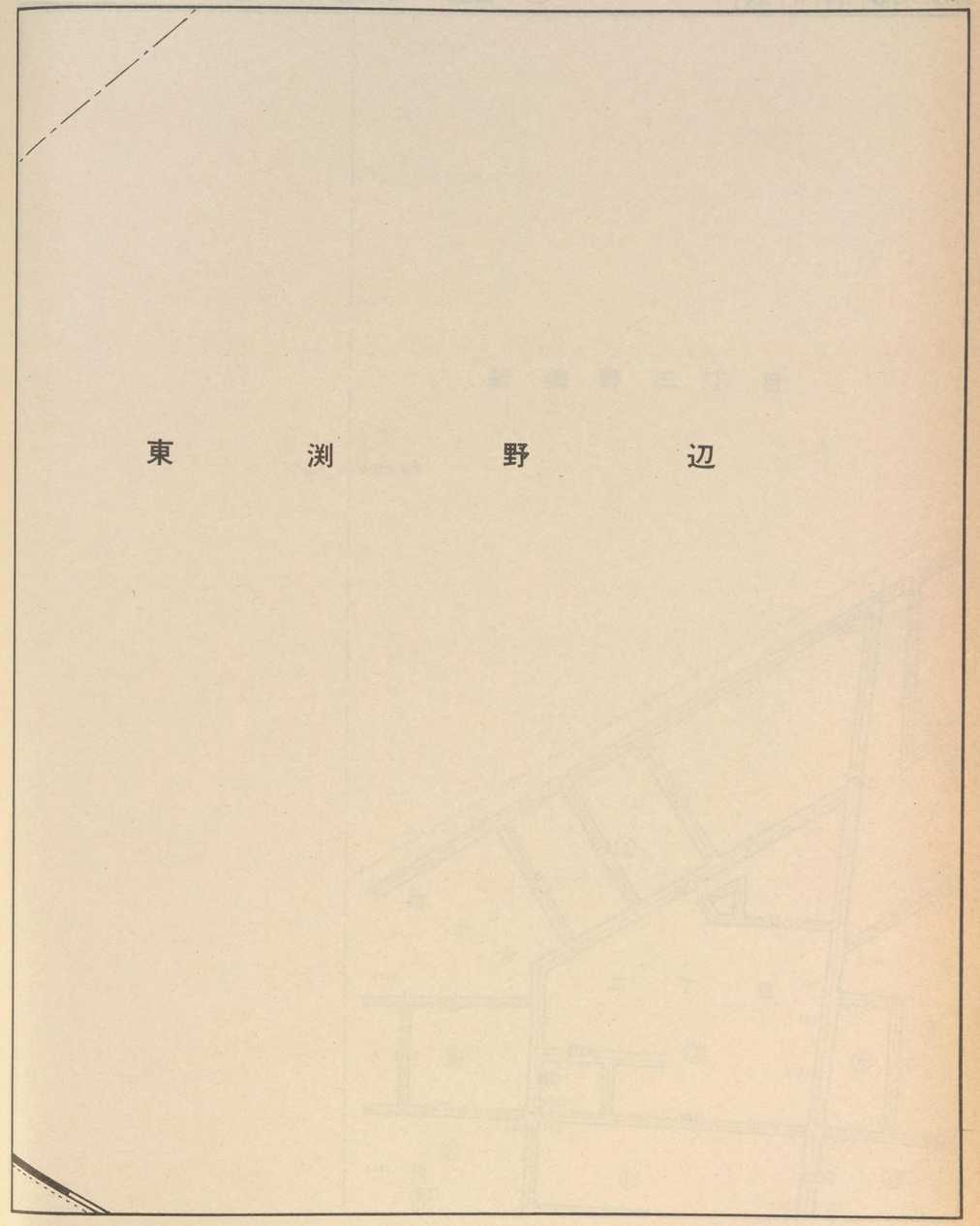

記号	借地権割合	記号	借地権割合
A	90%	E	50%
B	80%	F	40%
C	70%	G	30%
D	60%	H	20%

繁華街・高度商業地区
道路を中心として全地域
道路沿い

普通商業地区
併用住宅地区
全地域
北側道路沿い
南側全地域

中小工場地区
北側全地域
南側道路沿い
南側全地域

大工場地区
北側全地域
南側道路沿い
北側全地域

普通住宅地区
家内工業地区
無印は全地域

60050

米軍座間キャンプ場

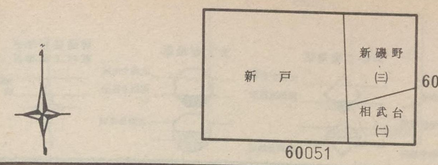

相模原

60050

新磯野三丁目

相武台二丁目

99D
94D
97D
96D
93D
91D
92D
102D
(19)
(14)
(23)
(37)
(39)
(9)
(11)
(12)
(28)
(22)
(6)
(2)
(7)
(1)
(3)
(10)
(27)
①
②
⑤
⑥
⑦
⑧
⑨
⑫
⑬
川

記号	借地権割合	記号	借地権割合
A	90%	E	50%
B	80%	F	40%
C	70%	G	30%
D	60%	H	20%

繁華街・高度商業地区
道路を中心として全地域
道路沿い

普通商業地区
併用住宅地区
全地域
北側道路沿い
南側全地域

中小工場地区
北側全地域
南側道路沿い
南側全地域

大工場地区
北側全地域
南側道路沿い
北側全地域

普通住宅地区
家内工業地区
無印は全地域

60051

米軍座間キャンプ場

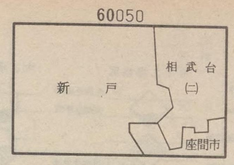

相模原

60051

新戸

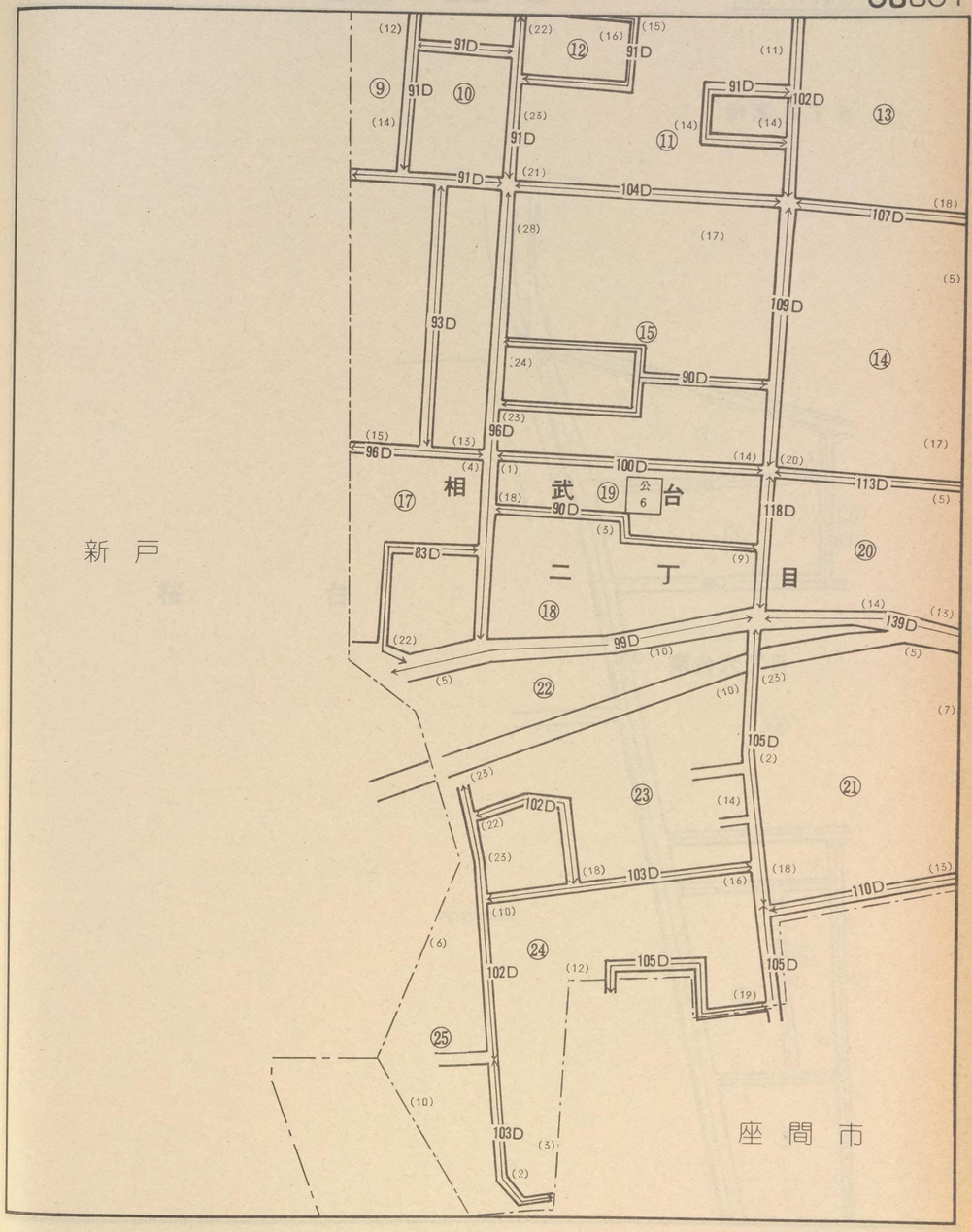

記号	借地権割合	記号	借地権割合
A	90%	E	50%
B	80%	F	40%
C	70%	G	30%
D	60%	H	20%

繁華街・高度商業地区
道路を中心として全地域
道路沿い

普通商業地区
併用住宅地区
全地域
北側道路沿い
南側全地域

中小工場地区
北側全地域
南側道路沿い
南側全地域

大工場地区
北側全地域
南側道路沿い
北側全地域

普通住宅地区
家内工業地区
無印は全地域

60052

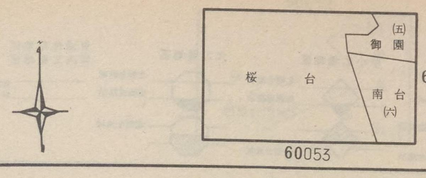

相模原

60052

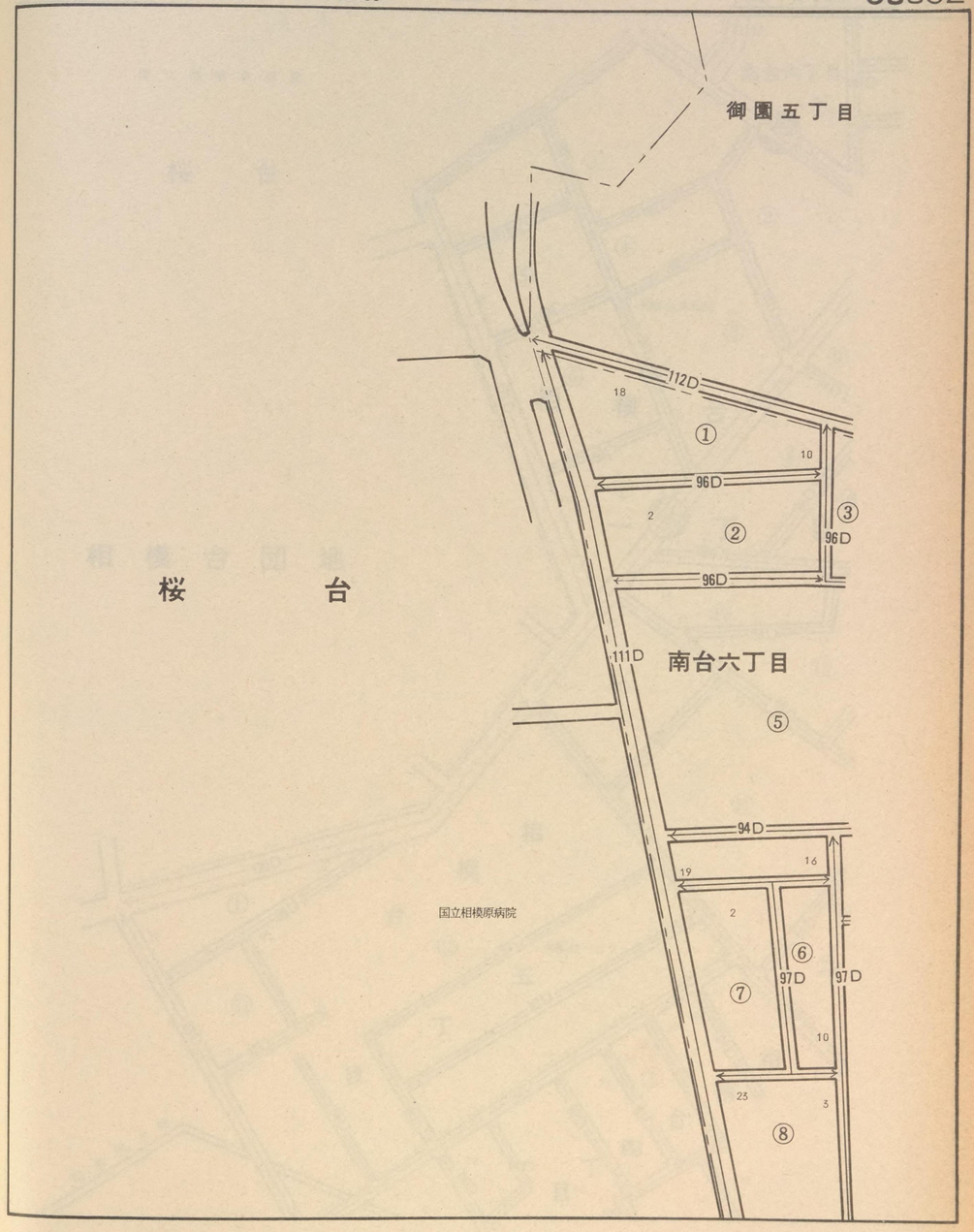

記号	借地権割合	記号	借地権割合
A	90%	E	50%
B	80%	F	40%
C	70%	G	30%
D	60%	H	20%

繁華街・高度商業地区
道路を中心として全地域
道路沿い

普通商業地区
併用住宅地区
全地域
北側道路沿い
南側全地域

中小工場地区
北側全地域
南側道路沿い
南側全地域

大工場地区
北側全地域
南側道路沿い
北側全地域

普通住宅地区
家内工業地区
無印は全地域

60053

60052
南台(六)
相
桜　台
模
(一)
60059
相模台団地
(五)
台
(四)
60054

相模原

60053

国立相模原病院

桜　台

相模台団地

南台六丁目

相模台幼稚園

相模台ハイツ

相模台一丁目

相模台二丁目

相模台三丁目

相模台四丁目

相模台五丁目

畑灌用水路

記号	借地権割合	記号	借地権割合
A	90%	E	50%
B	80%	F	40%
C	70%	G	30%
D	60%	H	20%

繁華街・高度商業地区
道路を中心として全地域
道路沿い

普通商業地区
併用住宅地区
全地域
北側道路沿い
南側全地域

中小工場地区
北側全地域
南側道路沿い
南側全地域

大工場地区
北側全地域
南側道路沿い
北側全地域

普通住宅地区
家内工業地区
無印は全地域

60054

相模台五丁目

60053

相武台団地(一)

四相模台(二)

60060

60055

相模原

60054

相武台団地一丁目

⑫

相模台四丁目

相模台三丁目

⑮目

記号	借地権割合	記号	借地権割合
A	90%	E	50%
B	80%	F	40%
C	70%	G	30%
D	60%	H	20%

繁華街・高度商業地区
道路を中心として全地域
道路沿い

普通商業地区
併用住宅地区
全地域
北側道路沿い
南側全地域

中小工場地区
北側全地域
南側道路沿い
南側全地域

大工場地区
北側全地域
南側道路沿い
北側全地域

普通住宅地区
家内工業地区
無印は全地域

60055

新磯野一丁目

新磯野四丁目

市立相武台小学校

101D
(14)
(12)
108D
86D

60054
60061
60056
相模台
新磯野(一)
相武台(一)
(一)
(二)
団地
相武台(二)
相武台(三)
(四)

相模原

60055

相武台団地一丁目

相武台団地二丁目

相模台三丁目

88D
90D
106D
106D
106D
(28)
97D
(9)
(11)
84D
(15)
(22)
(23)
101D
86D
84D
(21)
86D
(16)
(8)
95D
(12)
88D
(2)
(9)
86D
(10)
(11)
97D
88D
89D
(10)
(3)
108D
88D
(9)
(6)

相武台一丁目 ①
相武台二丁目 ②
相武台三丁目 ③
④ ⑤ ⑥ ⑦ ⑧ ⑨ ⑩ ⑪ ⑫

厚木署管内
座間市

記号	借地権割合	記号	借地権割合
A	90%	E	50%
B	80%	F	40%
C	70%	G	30%
D	60%	H	20%

繁華街・高度商業地区
道路を中心として全地域
道路沿い

普通商業地区
併用住宅地区
全地域
北側道路沿い
南側全地域

中小工場地区
北側全地域
南側道路沿い
南側全地域

大工場地区
北側全地域
南側道路沿い
北側全地域

普通住宅地区
家内工業地区
無印は全地域

60056

新磯野一丁目
新磯野三丁目
相武台二丁目
相武台一丁目
相武台二丁目
相武台三丁目

60055
60050
60057
新磯野
相武台
座間市

相模原

60056

厚木署管内

座間市

記号	借地権割合	記号	借地権割合
A	90%	E	50%
B	80%	F	40%
C	70%	G	30%
D	60%	H	20%

繁華街・高度商業地区
道路を中心として全地域
道路沿い

普通商業地区
併用住宅地区
全地域
北側道路沿い
南側全地域

中小工場地区
北側全地域
南側道路沿い
南側全地域

大工場地区
北側全地域
南側道路沿い
北側全地域

普通住宅地区
家内工業地区
無印は全地域

60057

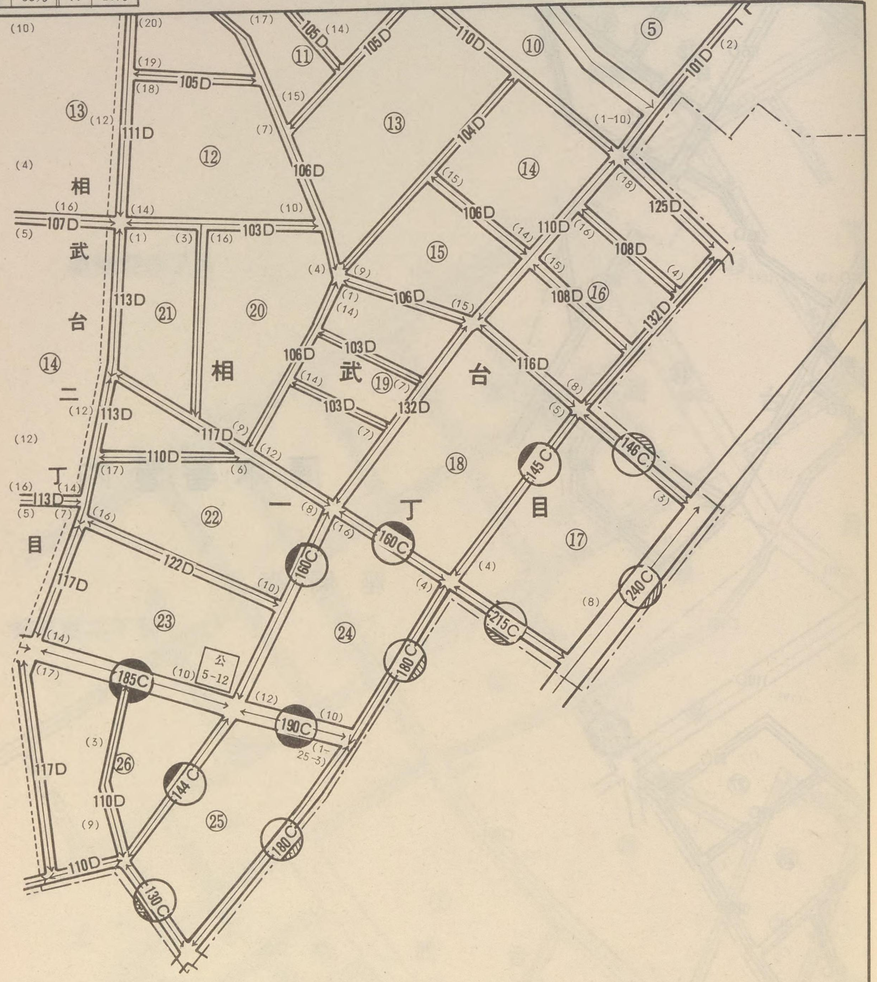

60056
60051
相武台
座間市

相模原

60057

厚木署管内

座間市

記号	借地権割合	記号	借地権割合
A	90%	E	50%
B	80%	F	40%
C	70%	G	30%
D	60%	H	20%

繁華街・高度商業地区
道路を中心として全地域
道路沿い

普通商業地区
併用住宅地区
全地域
北側道路沿い
南側全地域

中小工場地区
北側全地域
南側道路沿い
南側全地域

大工場地区
北側全地域
南側道路沿い
北側全地域

普通住宅地区
家内工業地区
無印は全地域

60058

御園五丁目

112D
96D
96D
94D
96D
97D
93D
106D
96D
96D

③ ④ ⑤ ⑥ ⑩ ⑪ ⑫ ⑬ ⑭

㊧相模台小学校

南台

六丁目

米軍ハウス

米軍ハウス

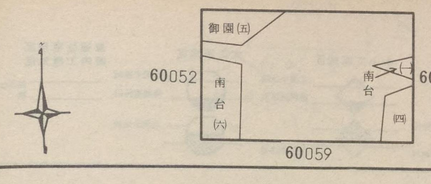

相模原

60058

米軍ハウス

⑦
南台一丁目
97D
100D
⑪

91D
①
南台
95D
四丁目
④
96D
⑤
95D
101D
⑧

記号	借地権割合	記号	借地権割合
A	90%	E	50%
B	80%	F	40%
C	70%	G	30%
D	60%	H	20%

繁華街・高度商業地区
道路を中心として全地域
道路沿い

普通商業地区
併用住宅地区
全地域
北側道路沿い
南側全地域

中小工場地区
北側全地域
南側道路沿い
南側全地域

大工場地区
北側全地域
南側道路沿い
北側全地域

普通住宅地区
家内工業地区
無印は全地域

60059

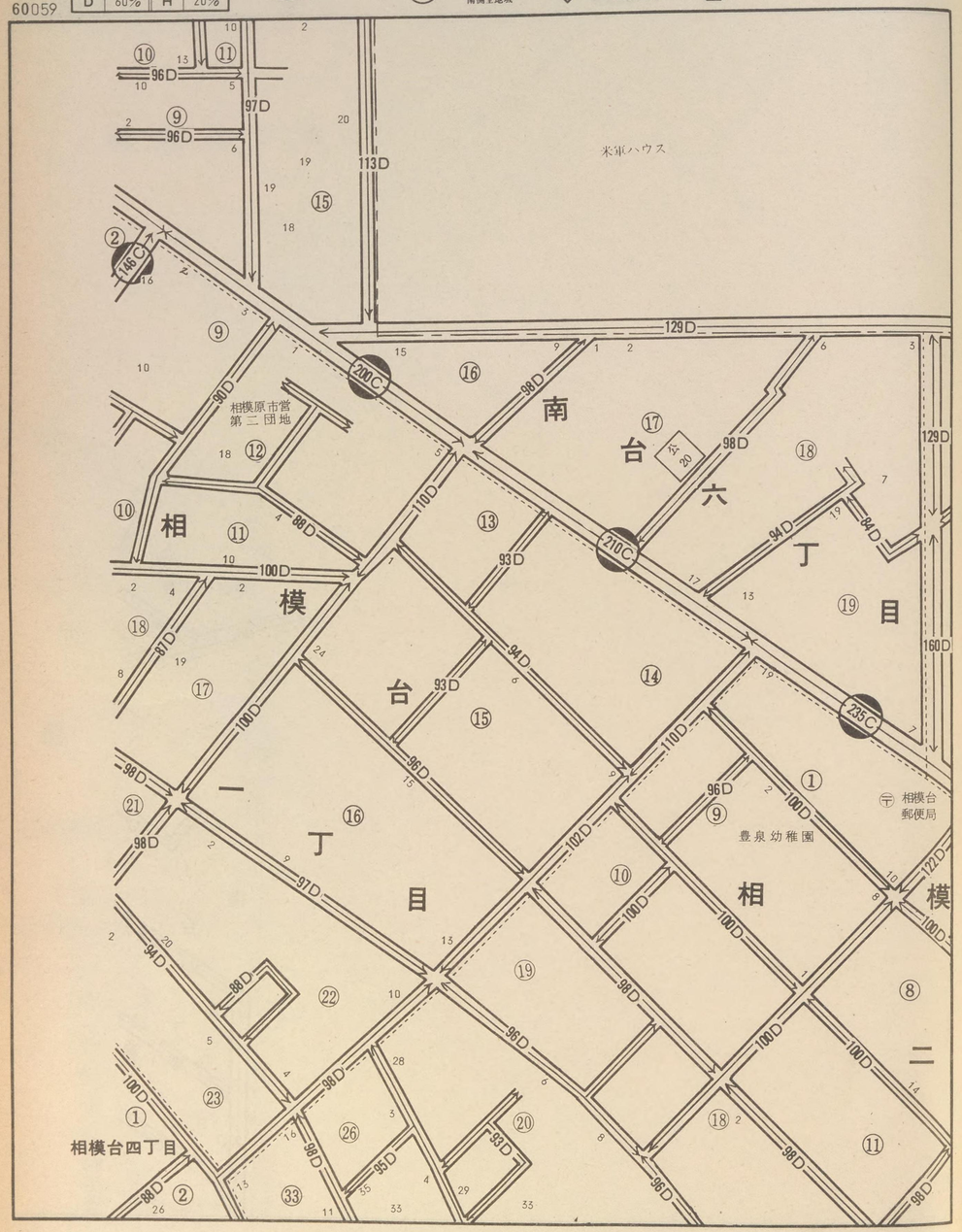

60058
60053
60065
60060

相模原

60059

記号	借地権割合	記号	借地権割合
A	90%	E	50%
B	80%	F	40%
C	70%	G	30%
D	60%	H	20%

繁華街・高度商業地区
道路を中心として全地域
道路沿い

普通商業地区
併用住宅地区
全地域
北側道路沿い
南側全地域

中小工場地区
北側全地域
南側道路沿い
南側全地域

大工場地区
北側全地域
南側道路沿い
北側全地域

普通住宅地区
家内工業地区
無印は全地域

60060

相模台 四丁目 相模台 三丁目 相模台 二丁目

60059 60054 60066 60061

相模原 60060

厚木署管内

座間市相模が丘

記号	借地権割合	記号	借地権割合
A	90%	E	50%
B	80%	F	40%
C	70%	G	30%
D	60%	H	20%

繁華街・高度商業地区
道路を中心として全地域
道路沿い

普通商業地区
併用住宅地区
全地域
北側道路沿い
南側全地域

中小工場地区
北側全地域
南側道路沿い
南側全地域

大工場地区
北側全地域
南側道路沿い
北側全地域

普通住宅地区
家内工業地区
無印は全地域

60061

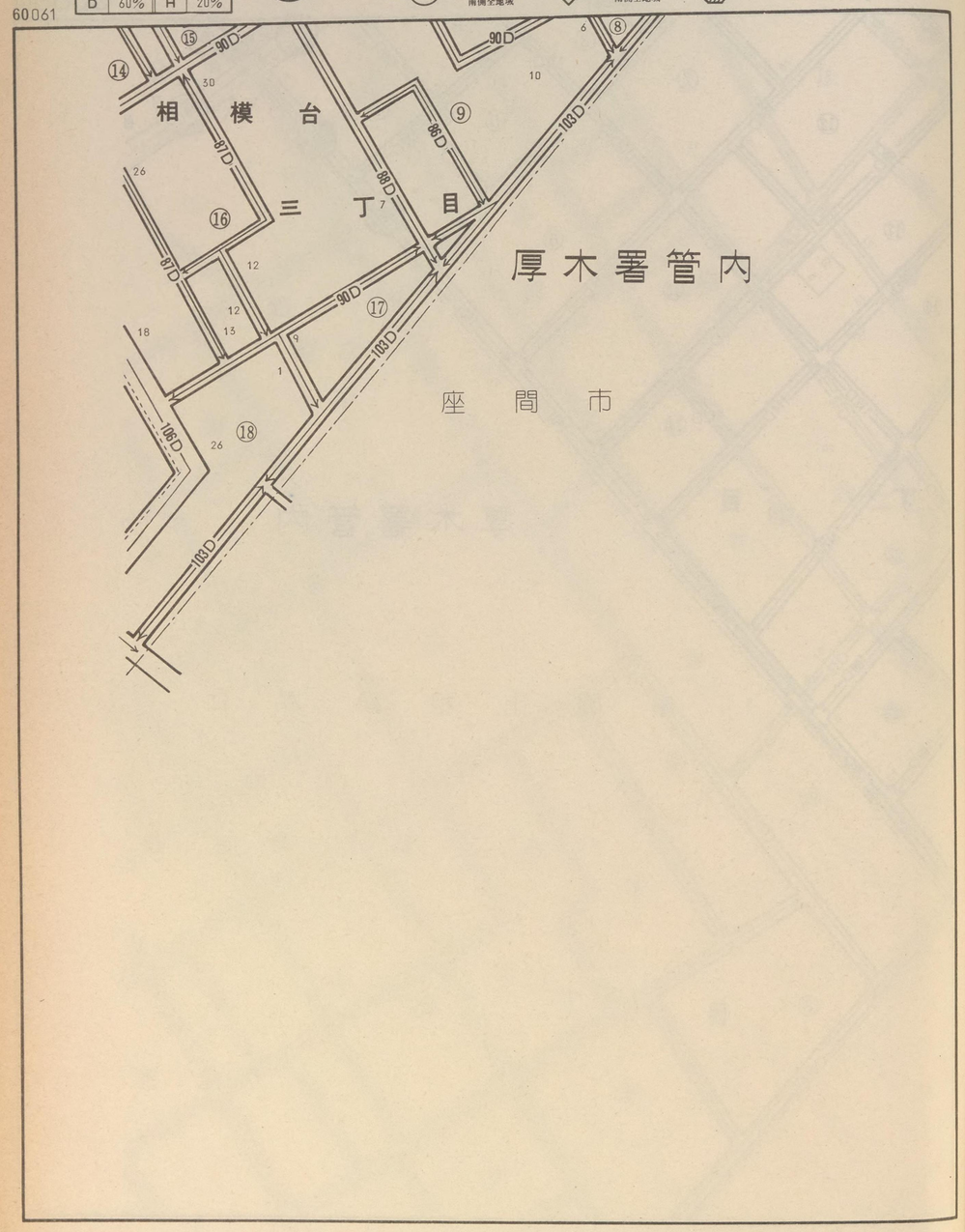

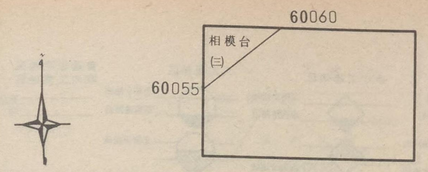

相模原

60061

記号	借地権割合	記号	借地権割合
A	90%	E	50%
B	80%	F	40%
C	70%	G	30%
D	60%	H	20%

繁華街・高度商業地区
道路を中心として全地域
道路沿い

普通商業地区
併用住宅地区
全地域
北側道路沿い
南側全地域

中小工場地区
北側全地域
南側道路沿い
南側全地域

大工場地区
北側全地域
南側道路沿い
北側全地域

普通住宅地区
家内工業地区
無印は全地域

60062

御園二丁目

栄町

スーパー三和

相模中央化学研究所
上鶴間社宅

相模原線道路

150D 114D 104D 125D 109D 102D 103D 125D 103D 98D 97D 103D 102D 98D 95D 100D 100D 94D 103D 103D

①②③④⑤⑥⑬⑭

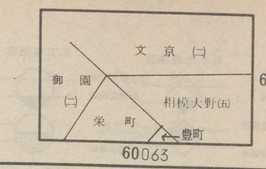

文京二丁目

市立谷口台小学校

相模大野五丁目

日本航空機製造KK
相模原寮

キャタピラー三菱
上鶴間社宅

155D 150D 132D 116D 103D 100D 97D 110D 100D 107D 100D 125D 107D 105D 101D 132D 97D 97D 110D 100D 110D 132D 110D

①②③④⑤⑥⑦⑨⑩⑪⑫⑬⑭⑮⑯⑰⑱⑲㉑㉒

記号	借地権割合	記号	借地権割合
A	90%	E	50%
B	80%	F	40%
C	70%	G	30%
D	60%	H	20%

繁華街・高度商業地区
道路を中心として全地域
道路沿い

普通商業地区
併用住宅地区
全地域
北側道路沿い
南側全地域

中小工場地区
北側全地域
南側道路沿い
南側全地域

大工場地区
北側全地域
南側道路沿い
北側全地域

普通住宅地区
家内工業地区
無印は全地域

60063

栄町

米軍ハウス

60062

栄町　相模大野(五)　豊町　旭町　南台(一)　(二)

60068

60064

相模原

60063

相模大野五丁目

豊町

さつき公園

相模原緑道緑地

東京ガス
相模原サービス
ステーション

旭児童遊園

南台一丁目

記号	借地権割合	記号	借地権割合
A	90%	E	50%
B	80%	F	40%
C	70%	G	30%
D	60%	H	20%

繁華街・高度商業地区
道路を中心として全地域
道路沿い

普通商業地区
併用住宅地区
全地域
北側道路沿い
南側全地域

中小工場地区
北側全地域
南側道路沿い
南側全地域

大工場地区
北側全地域
南側道路沿い
北側全地域

普通住宅地区
家内工業地区
無印は全地域

60064

南台一丁目
南台二丁目
南台三丁目
南台四丁目

相模中央化学研究所
南台住宅
野村レジデンス
住宅公団鶴ヶ丘団地
相模原スポーツセンター

60063
60058
60069
60065
旭町
(一)南台
(二)
(三)
(四)
東林間

相模原

60064

平和生命教育センター
平和生命グランド
旭町
相模大野南台マンション
電々公社宿舎
小田急電鉄
東林間二丁目
南台一丁目
南台二丁目
南台三丁目

記号	借地権割合	記号	借地権割合
A	90%	E	50%
B	80%	F	40%
C	70%	G	30%
D	60%	H	20%

繁華街・高度商業地区
道路を中心として全地域
道路沿い

普通商業地区
併用住宅地区
全地域
北側道路沿い
南側全地域

中小工場地区
北側全地域
南側道路沿い
南側全地域

大工場地区
北側全地域
南側道路沿い
北側全地域

普通住宅地区
家内工業地区
無印は全地域

60065

南台四丁目 住宅公団鶴ケ丘団地

南台五丁目

台

目

二宮神社

イトーヨーカ堂 駐車場

60064

60059

60070

60066

相模原

60065

南

東林間二丁目

松が枝町

松ケ枝公園

三丁目

東林三丁目

相南一丁目

イトーヨーカ堂

記号	借地権割合	記号	借地権割合
A	90%	E	50%
B	80%	F	40%
C	70%	G	30%
D	60%	H	20%

繁華街・高度商業地区
道路を中心として全地域
道路沿い

普通商業地区
併用住宅地区
全地域
北側道路沿い
南側全地域

中小工場地区
北側全地域
南側道路沿い
南側全地域

大工場地区
北側全地域
南側道路沿い
北側全地域

普通住宅地区
家内工業地区
無印は全地域

60066

南台五丁目
八千代信用金庫
南台三丁目
小田急相模原駅
小田急ストアー
富士銀行相模台支店
トーヨーカ堂駐車場
松が枝町
小田急電鉄小田原線
厚木署管内
座間市
相模が丘

60065
60060
60071
南台(五)
台(三)
松が枝
(一)
相南(二)
(四)
(三)
座間市

相模原

60066

公団上鶴間団地
相南一丁目
相南二丁目
相南三丁目
相南四丁目

記号	借地権割合	記号	借地権割合
A	90%	E	50%
B	80%	F	40%
C	70%	G	30%
D	60%	H	20%

繁華街・高度商業地区
道路を中心として全地域
道路沿い

普通商業地区
併用住宅地区
全地域
北側道路沿い
南側道路沿い

中小工場地区
北側全地域
南側道路沿い
南側全地域

大工場地区
北側全地域
南側道路沿い
北側全地域

普通住宅地区
家内工業地区
無印は全地域

60067

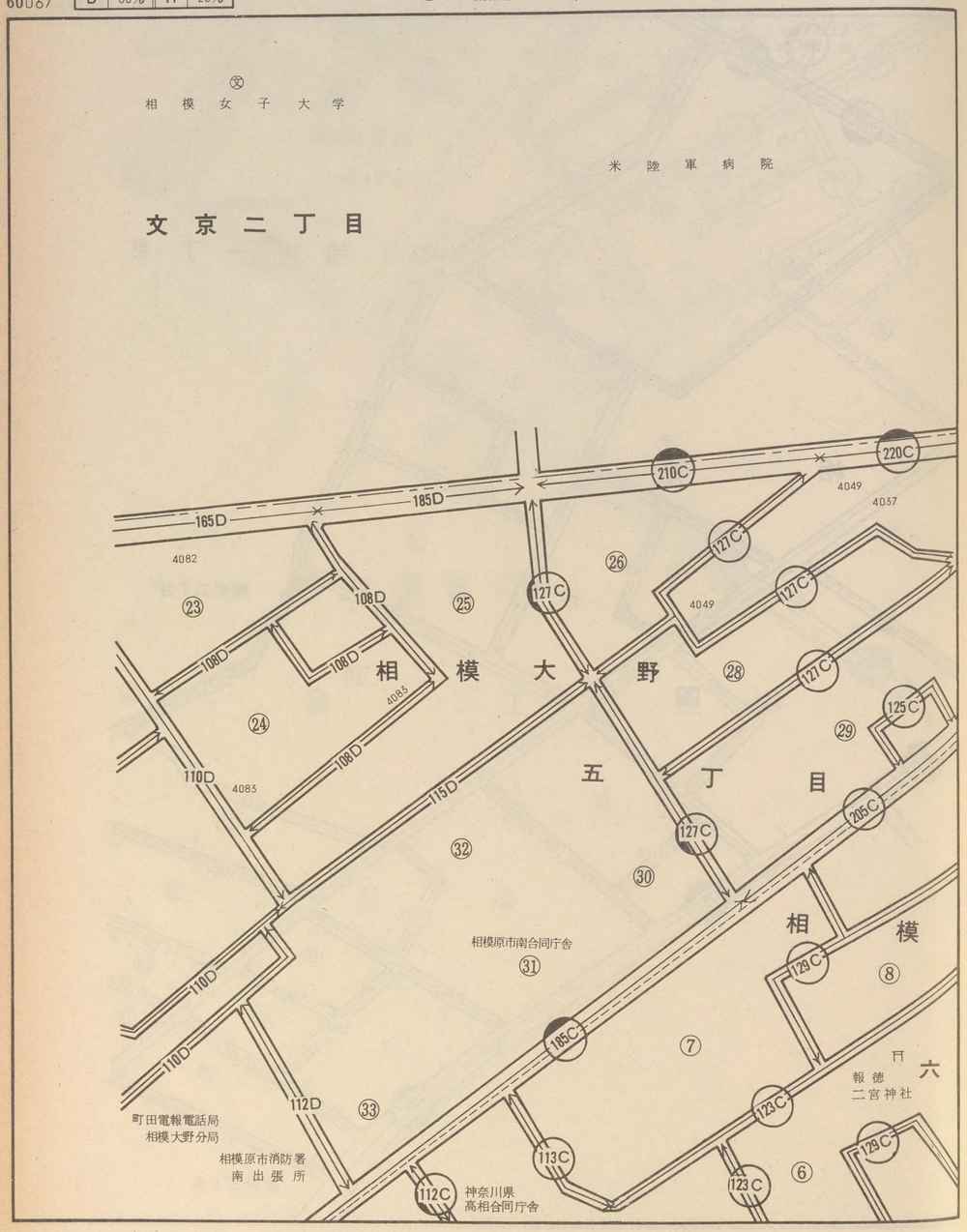

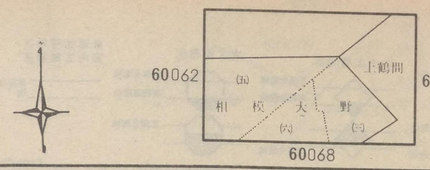

相模原

60067

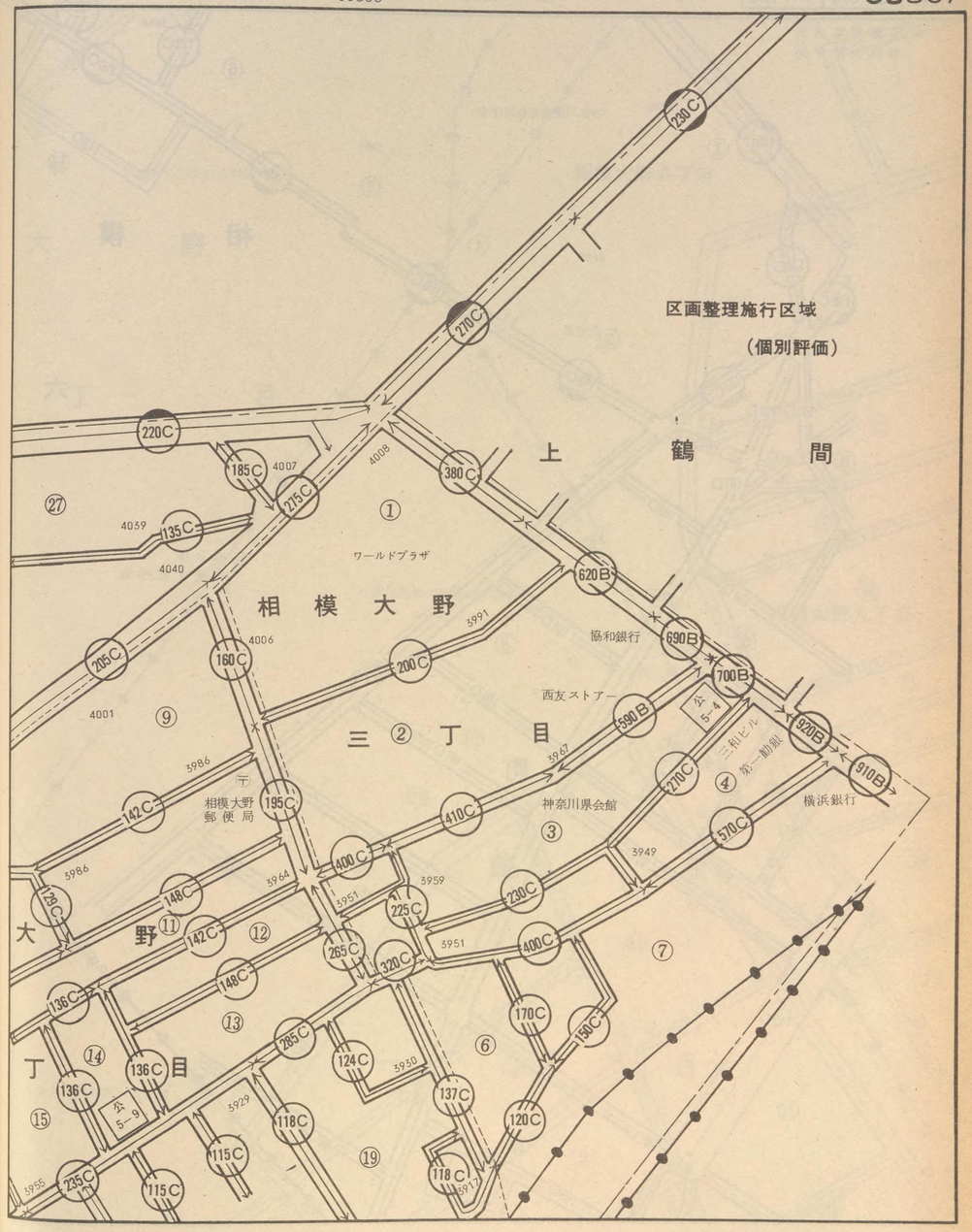

記号	借地権割合	記号	借地権割合
A	90%	E	50%
B	80%	F	40%
C	70%	G	30%
D	60%	H	20%

繁華街・高度商業地区
道路を中心として全地域
道路沿い

普通商業地区
併用住宅地区
全地域
北側道路沿い
南側全地域

中小工場地区
北側全地域
南側道路沿い
南側全地域

大工場地区
北側全地域
南側道路沿い
北側全地域

普通住宅地区
案内工業地区
無印は全地域

60068

町田電報電話局
相模大野分局

神奈川県高相合同庁舎

相模六

住宅公団
相模大野団地

旭町

60067
60063
60073
60069

相模大野 (五)(六)(八)(九)
旭町
東林間(一)
相模大野

相模原

60068

住宅公団相模大野団地

大野丁目

相模大野八丁目

操車場

小田急電鉄小田原線

小田急電鉄大野倉庫事務所

変電所

小田急電鉄江の島線

東林間

一丁目

相模大野九丁目

小田急電鉄相模大野工場

記号	借地権割合	記号	借地権割合
A	90%	E	50%
B	80%	F	40%
C	70%	G	30%
D	60%	H	20%

繁華街・高度商業地区
道路を中心として全地域
道路沿い

普通商業地区
併用住宅地区
全地域
北側道路沿い
南側全地域

中小工場地区
北側全地域
南側道路沿い
南側全地域

大工場地区
北側全地域
南側道路沿い
北側全地域

普通住宅地区
家内工業地区
無印は全地域

60069

小田急電鉄ＫＫ
相模大野工場

旭町

東林間

林間公園

鶴の台小学校

義沢ゴルフ練習場

東林間二丁目

東林間三丁目

東林間コーポラス

60068

60064

60074

60070

旭町 (一)

東林間 (二) 四 (三)

相模原

60069

東林間四丁目

相模大野ハイツ

ゴルフ場

記号	借地権割合	記号	借地権割合
A	90%	E	50%
B	80%	F	40%
C	70%	G	30%
D	60%	H	20%

繁華街・高度商業地区
道路を中心として全地域
道路沿い

普通商業地区
併用住宅地区
全地域
北側道路沿い
南側全地域

中小工場地区
北側全地域
南側道路沿い
南側全地域

大工場地区
北側全地域
南側道路沿い
北側全地域

普通住宅地区
家内工業地区
無印は全地域

60070

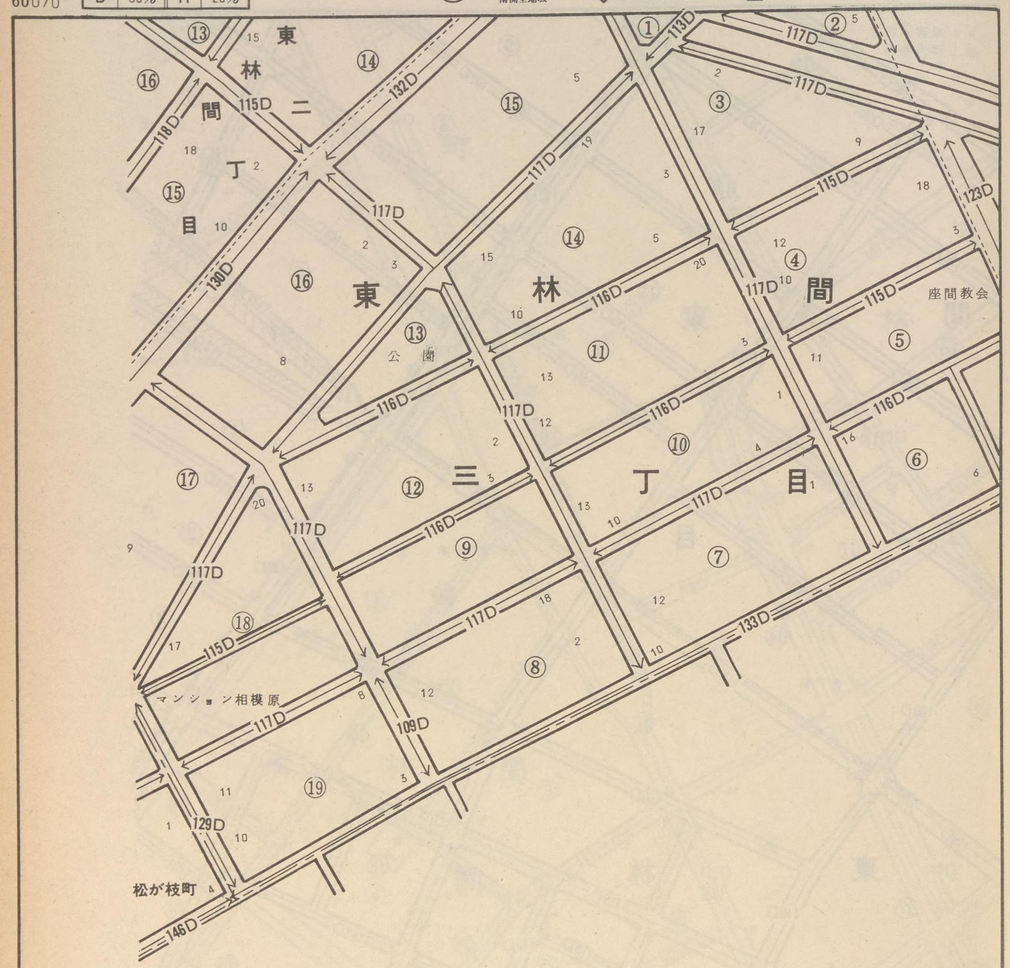

60069
60065
松が枝町
東林間四
相南
60075
60071

相模原

60070

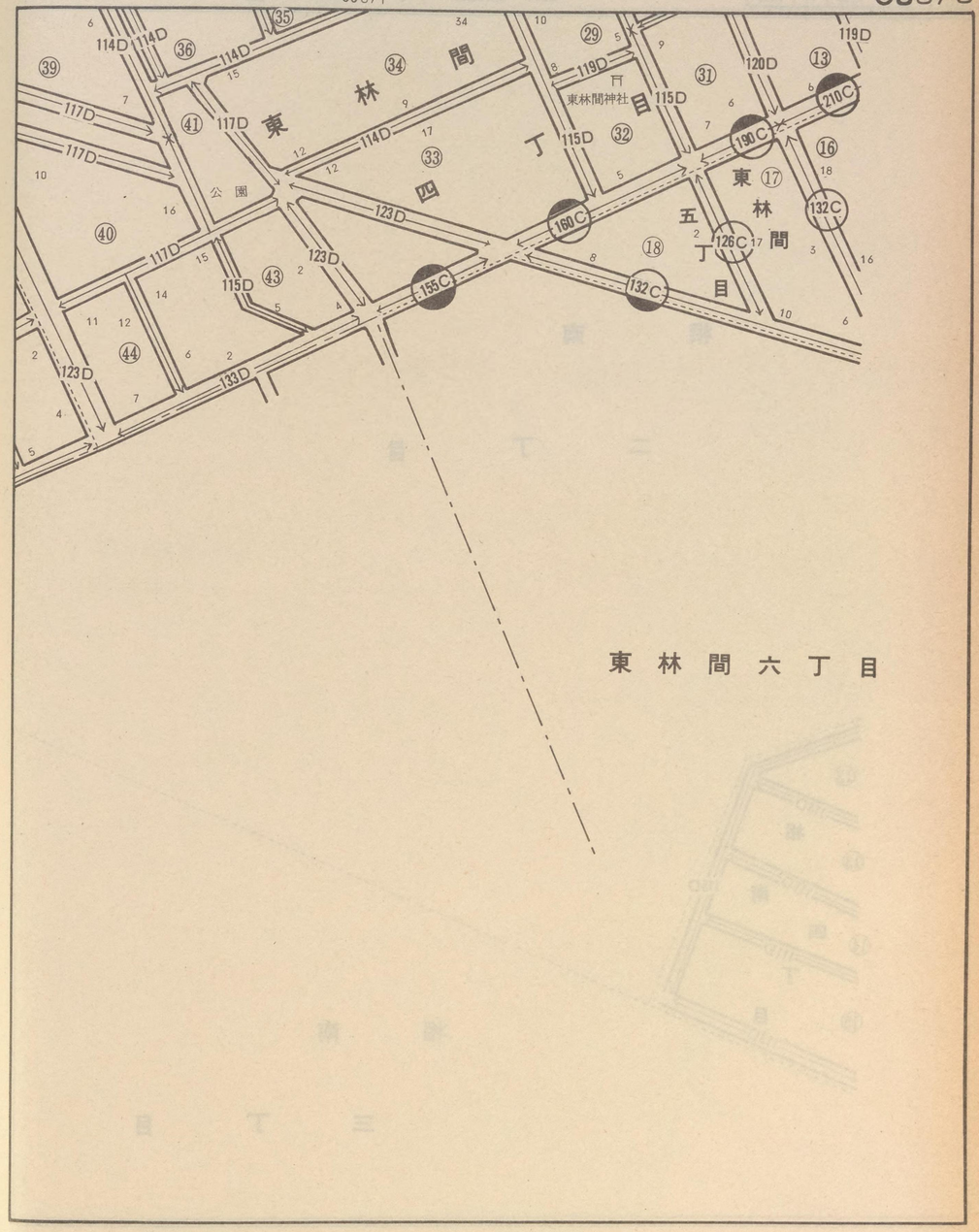

記号	借地権割合	記号	借地権割合
A	90%	E	50%
B	80%	F	40%
C	70%	G	30%
D	60%	H	20%

繁華街・高度商業地区
道路を中心として全地域
道路沿い

普通商業地区
併用住宅地区
全地域
北側道路沿い
南側全地域

中小工場地区
北側全地域
南側道路沿い
南側全地域

大工場地区
北側全地域
南側道路沿い
北側全地域

普通住宅地区
家内工業地区
無印は全地域

60071

相　南

二　丁　目

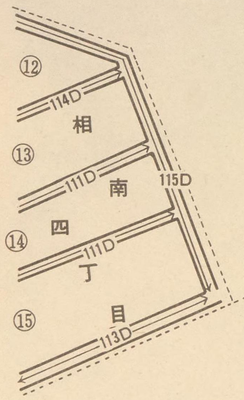

相　南

三　丁　目

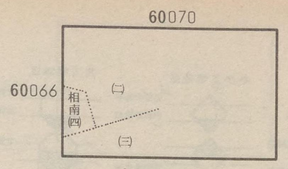

相模原

60071

記号	借地権割合	記号	借地権割合
A	90%	E	50%
B	80%	F	40%
C	70%	G	30%
D	60%	H	20%

繁華街・高度商業地区
道路を中心として全地域
道路沿い

普通商業地区
併用住宅地区
全地域
北側道路沿い
南側全地域

中小工場地区
北側全地域
南側道路沿い
南側全地域

大工場地区
北側全地域
南側道路沿い
北側全地域

普通住宅地区
家内工業地区
無印は全地域

60072

区画整理施行区域
（個別評価）

上　鶴　間

小田急電鉄小田原線

相模大野駅

260C

相模大野
八丁目
3935

170D

155D

235C

区画整理施行区域
（個別評価）

区画整理施行区域
（個別評価）

60067　上　鶴　間

相模大野

60068　60073

相模原

60072

記号	借地権割合	記号	借地権割合
A	90%	E	50%
B	80%	F	40%
C	70%	G	30%
D	60%	H	20%

繁華街・高度商業地区
道路を中心として全地域
道路沿い

普通商業地区
併用住宅地区
全地域
北側道路沿い
南側全地域

中小工場地区
北側全地域
南側道路沿い
南側全地域

大工場地区
北側全地域
南側道路沿い
北側全地域

普通住宅地区
家内工業地区
無印は全地域

60073

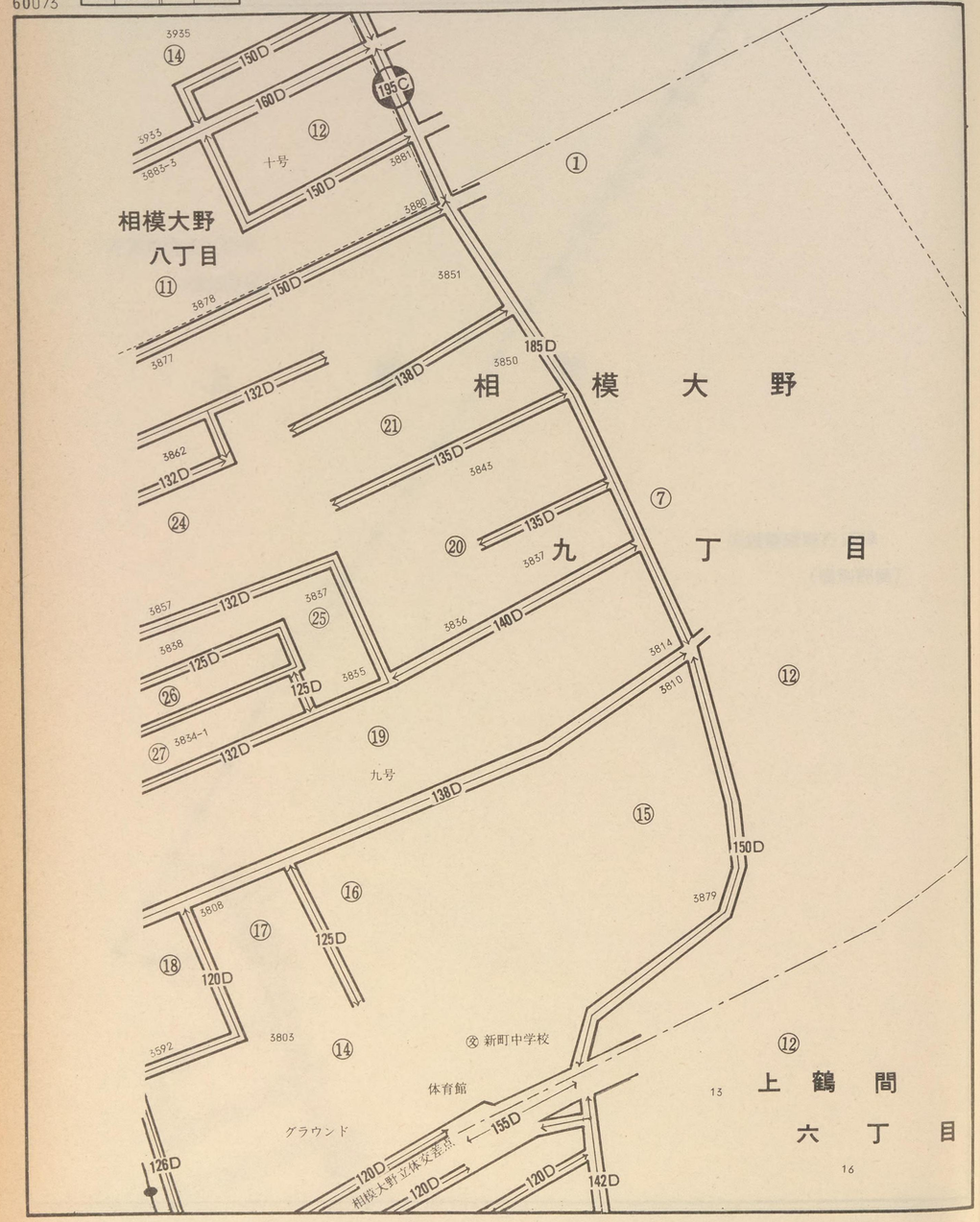

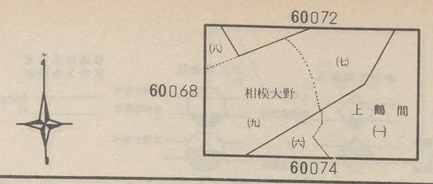

相模原

60073

記号	借地権割合	記号	借地権割合
A	90%	E	50%
B	80%	F	40%
C	70%	G	30%
D	60%	H	20%

繁華街・高度商業地区
道路を中心として全地域
道路沿い

普通商業地区
併用住宅地区
全地域
北側道路沿い
南側全地域

中小工場地区
北側全地域
南側道路沿い
南側全地域

大工場地区
北側全地域
南側道路沿い
北側全地域

普通住宅地区
家内工業地区
無印は全地域

60074

新町中学校
上鶴間六丁目
上鶴間五丁目
上鶴間四丁目
東林間五丁目
東林間駅
相模大野立体交差点
小田急電鉄江ノ島線
相模大

60073
60069
59075
(六) 上鶴間
(四) 東林間
(五)
(七)
(五)
(四)

相模原

60074

上鶴間一丁目
東林間公園
市立くぬぎ台小学校
東芝林間病院
上鶴間五丁目
上鶴間四丁目

記号	借地権割合	記号	借地権割合
A	90%	E	50%
B	80%	F	40%
C	70%	G	30%
D	60%	H	20%

繁華街・高度商業地区
道路を中心として全地域
道路沿い

普通商業地区
併用住宅地区
全地域
北側道路沿い
南側全地域

中小工場地区
北側全地域
南側道路沿い
南側全地域

大工場地区
北側全地域
南側道路沿い
北側全地域

普通住宅地区
家内工業地区
無印は全地域

60075

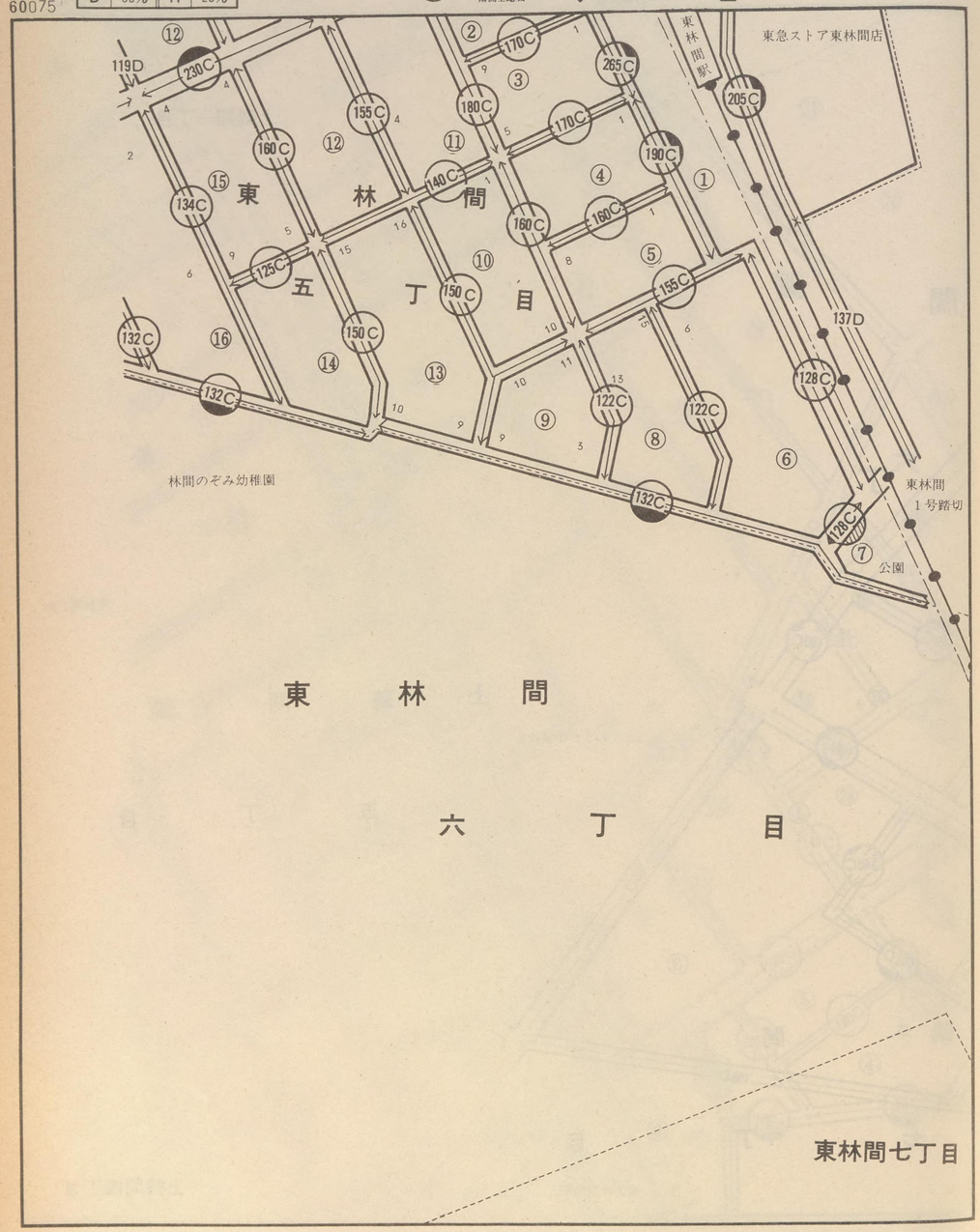

60074
60070

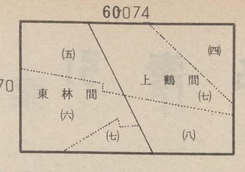

相模原

60075

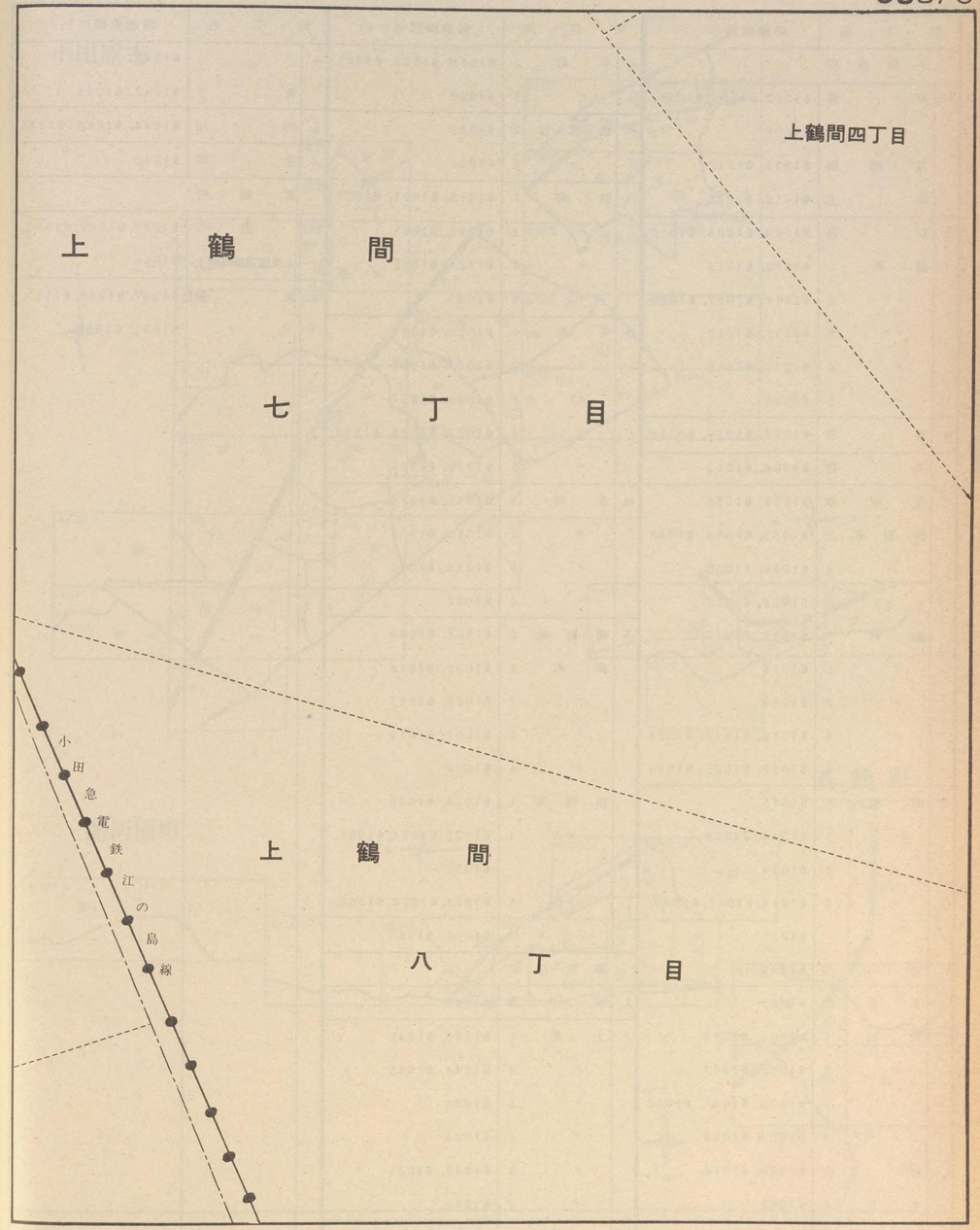

町丁名索引

61001

小田原税務署

町丁名			路線価図ページ
小田原市			
い	板	橋	61002、61003、61008、61009
	井細田		61011、61012
	池	上	61012、61013
お	荻	窪	61004、61005、61013
	扇町	1	61012、61013
	〃	2	61011、61012、61018
	〃	3	61011、61012
	〃	4	61011、61018
	〃	5	61011
か	鴨	宮	61023、61029、61030
く	久	野	61004、61012
こ	国府津		61035、61036
	国府津	2	61035、61036、61038
	〃	3	61036、61038
	〃	4	61036、61037
	寿町	1	61018、61019
	〃	2	61019
	〃	3	61019
	〃	4	61018、61019、61026
	〃	5	61018、61025、61026
さ	栄町	1	61015
	〃	2	61014、61015
	〃	3	61014
	〃	4	61014、61015、61020、61021
	酒	匂	61030
し	下新田		61023
	城山	1	61006、61014
	〃	2	61006、61007
	〃	3	61006、61007、61008
	〃	4	61007、61008
	城	内	61008、61016
	十字	4	61002
な	中町	1	61013、61014、61020
な	中町	2	61019、61020、61021
	〃	3	61020
に	西酒匂	1	61032
	〃	2	61031
は	浜町	1	61015、61021、61022
	〃	2	61020、61021
	〃	3	61021、61022
	〃	4	61021
ひ	東町	1	61020、61027
	〃	2	61027、61028
	〃	3	61026、61027
	〃	4	61027、61033、61034
	〃	5	61026、61027
ほ	本町	1	61015、61016
	〃	2	61015、61016
	〃	3	61016、61017
	〃	4	61017
み	南板橋	2	61003、61009
	南町	1	61008、61016
	〃	2	61009、61017
	〃	3	61009、61010
	〃	4	61009
	南鴨宮	1	61024、61025
	〃	2	61023、61024、61031、61032
	〃	3	61023、61024、61030、61031、61032
湯河原町			
し	城	堀	61045
と	土肥	1	61043、61045
	〃	2	61044、61045
	〃	3	61044
	〃	4	61043
	〃	5	61042、61043
	〃	6	61042
み	宮上		61039、61040、61041、
み	宮下		61042
	〃		61042、61043
も	門川		61044、61045、61046
よ	吉浜		61046
真鶴町			
い	岩		61047、61049、61050、61051
	（東海道線以南）		
ま	真鶴		61047、61048、61051、61052、61053

索引図

小田原

61001

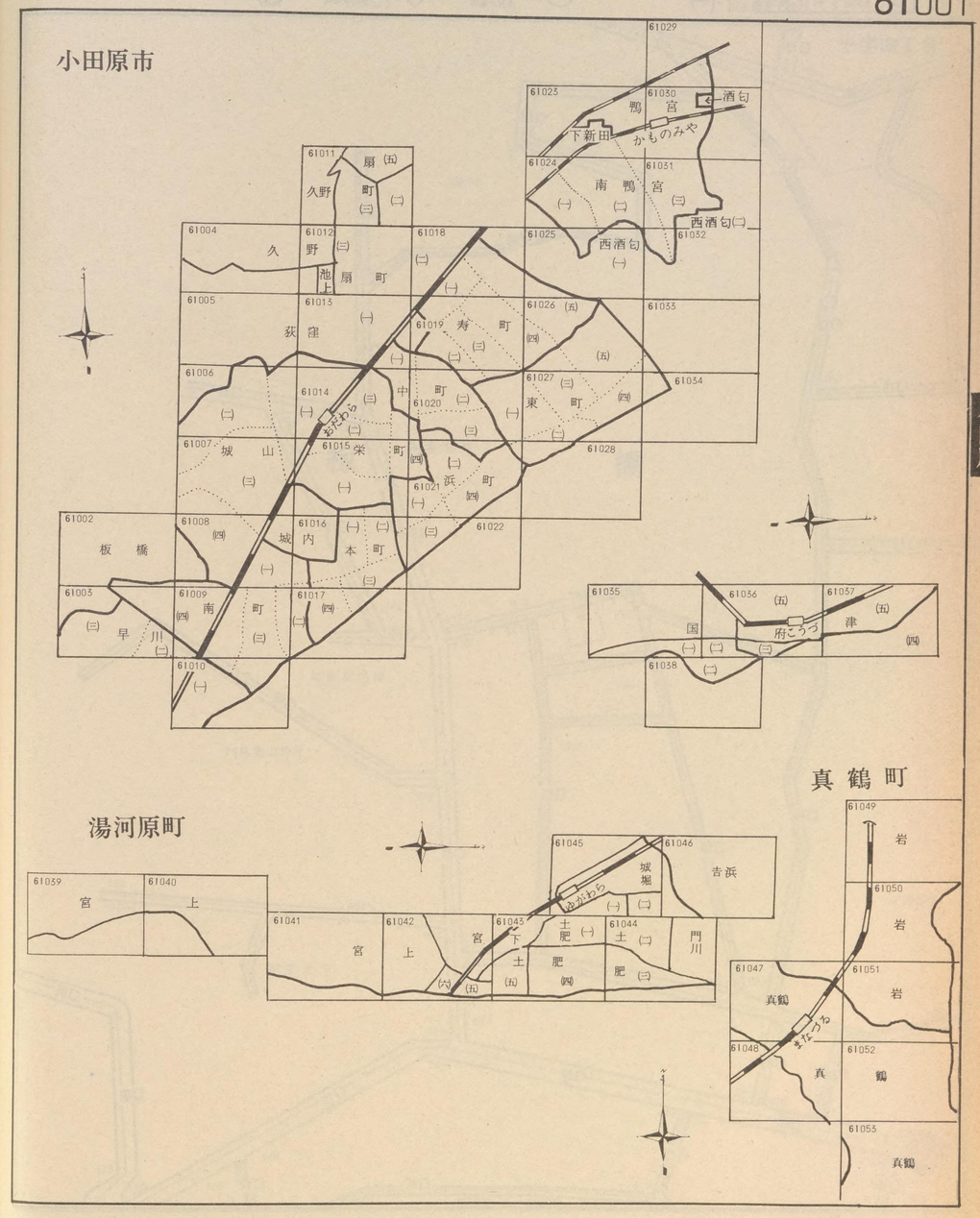

小田原

61002

記号	借地権割合	記号	借地権割合
A	90%	E	50%
B	80%	F	40%
C	70%	G	30%
D	60%	H	20%

繁華街・高度商業地区
道路を中心として全地域
道路沿い

普通商業地区
併用住宅地区
全地域
北側道路沿い
南側全地域

中小工場地区
北側全地域
南側道路沿い
南側全地域

大工場地区
北側全地域
南側道路沿い
北側全地域

普通住宅地区
家内工業地区
無印は全地域

61008
板 橋 十字四
61003

小田原
（小田原市） 61002

十字四丁目
板
橋
卍香林寺
卍常光寺
卍興徳寺
卍秋葉山神社
松永記念館
墓 4
小田原

72D 61D 1056 60D 870～35 63D 871 75D 900～2 56D 61D 949 70D 869 82D 857 61D 63D 947 61D 69D 852 61D 946 61D 909 910 73D 932 916 70D 938 933 930 930 68D 929 939 73D 94D 75D 83D 551 554～1 62D 594 937 82D 925 922 828 70D 81D 590 597 620 635 85D 83D 595 95D 625 628 91D 619 621 99D 99C 70D 375 206 568 568 67D 74D 634 102D 71D 619 200 188 187

記号	借地権割合	記号	借地権割合
A	90%	E	50%
B	80%	F	40%
C	70%	G	30%
D	60%	H	20%

繁華街・高度商業地区
- 道路を中心として全地域
- 道路沿い

普通商業地区 併用住宅地区
- 全地域
- 北側道路沿い
- 南側全地域

中小工場地区
- 北側全地域
- 南側道路沿い
- 南側全地域

大工場地区
- 北側全地域
- 南側道路沿い
- 北側全地域

普通住宅地区 家内工業地区
- 無印は全地域

61003

61002

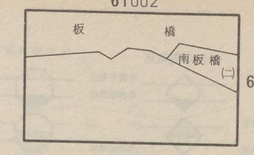

61009

小田原
（小田原市）

61003

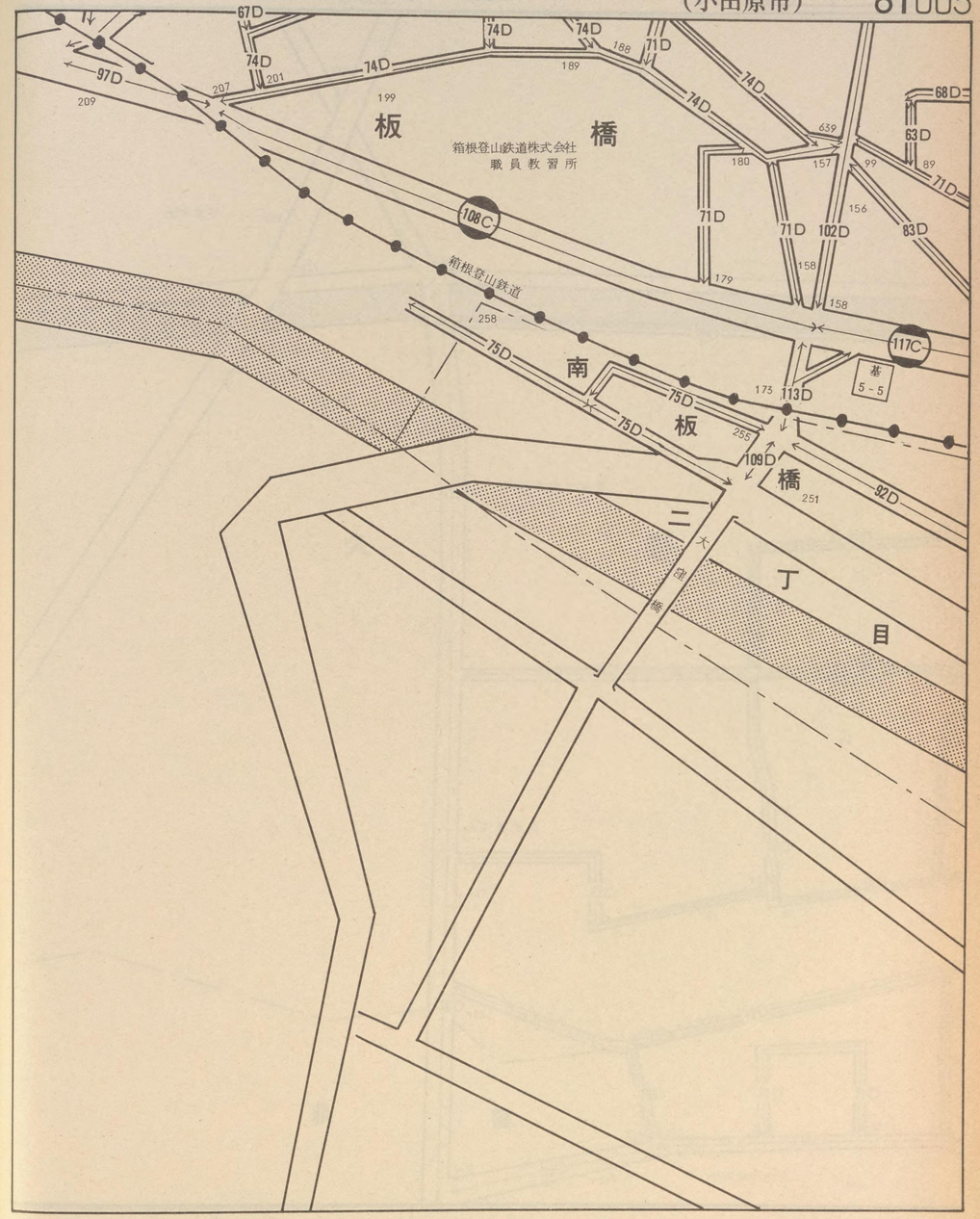

記号	借地権割合	記号	借地権割合
A	90%	E	50%
B	80%	F	40%
C	70%	G	30%
D	60%	H	20%

繁華街・高度商業地区
道路を中心として全地域
道路沿い

普通商業地区
併用住宅地区
全地域
北側道路沿い
南側全地域

中小工場地区
北側全地域
南側道路沿い
南側全地域

大工場地区
北側全地域
南側道路沿い
北側全地域

普通住宅地区
家内工業地区
無印は全地域

61004

記号	借地権割合	記号	借地権割合
A	90%	E	50%
B	80%	F	40%
C	70%	G	30%
D	60%	H	20%

繁華街・高度商業地区
- 道路を中心として全地域
- 道路沿い

普通商業地区 併用住宅地区
- 全地域
- 北側道路沿い
- 南側全地域

中小工場地区
- 北側全地域
- 南側道路沿い
- 南側全地域

大工場地区
- 北側全地域
- 南側道路沿い
- 北側全地域

普通住宅地区 家内工業地区
- 無印は全地域

61005

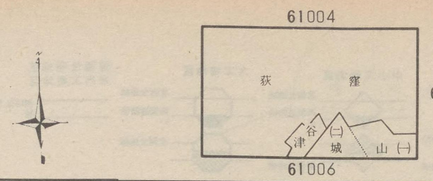

小田原
（小田原市）

61005

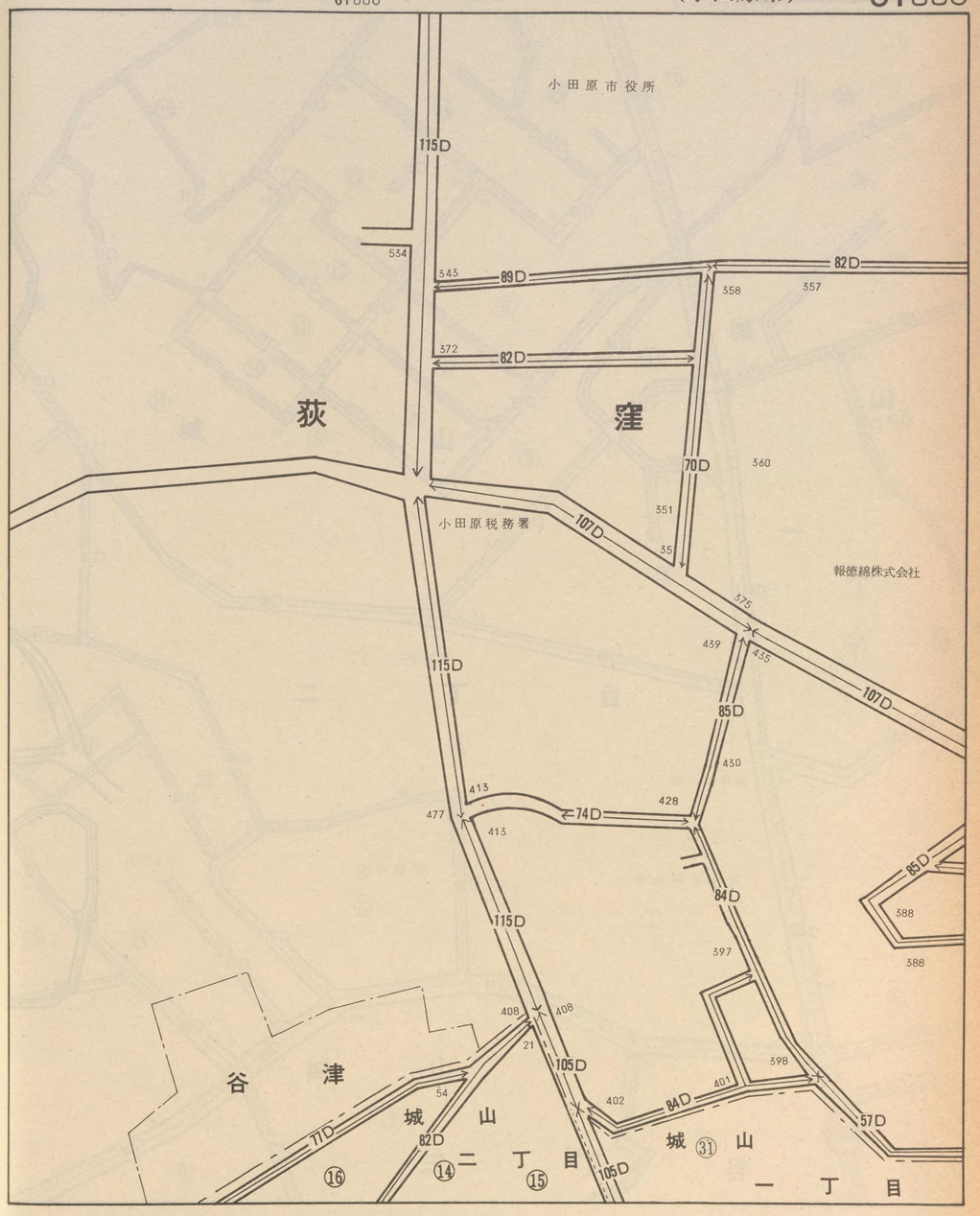

記号	借地権割合	記号	借地権割合
A	90%	E	50%
B	80%	F	40%
C	70%	G	30%
D	60%	H	20%

繁華街・高度商業地区
道路を中心として全域
道路沿い

普通商業地区
併用住宅地区
全地域
北側道路沿い
南側全地域

中小工場地区
北側全地域
南側道路沿い
南側全地域

大工場地区
北側全地域
南側道路沿い
北側全地域

普通住宅地区
家内工業地区
無印は全地域

61006

61005
61014
61007

城 (二) 山 (一) (三)

小田原
(小田原市) 61006

77D 41 84D 13 105D 31 9 30 75D
16 82D 20 82D 14 15 12
54 72D 84D
75D 71D 15 13 26 22 87D 69D 28
18 82D 2
77D 21 11 12 15 78D 27
18 55 82D 87D 6 26
19 82D 24 81D 4 城
75D 10 83D 19 90D
17 82D 7 87D 20
城 14 9 8 山 20 87D 83D 山
75D 36 5 8 80D 10
21 26 80D 31
47D 78D 一
3 110D 丁
80D 20 12 目
18 9
51D 卍法援寺 86D
二 丁 目
20 14 2 12 115D
21 5 60D 城山幼稚園
22 68D 57 60 25 46
10 66D
卍浄永寺 11 13 卍桃源寺 社会福祉会館 41
23 1
25 66D 24 76D 125D
66D 75D 91D 56 6
66D 35
68D 21 88D 102D 12 155D
城 山 21 12
7 110D
4 82D C
90D 65D 26 1 145
8 7 三 丁 目

66D

記号	借地権割合	記号	借地権割合
A	90%	E	50%
B	80%	F	40%
C	70%	G	30%
D	60%	H	20%

繁華街・高度商業地区
道路を中心として全地域
道路沿い

普通商業地区
併用住宅地区
全地域
北側道路沿い
南側全地域

中小工場地区
北側全地域
南側道路沿い
南側全地域

大工場地区
北側全地域
南側道路沿い
北側全地域

普通住宅地区
家内工業地区
無印は全地域

61007

城山二丁目

慈眼寺

城山陸上競技場

小田原高校グランド

城山四丁目

相洋中学校

相洋高等学校

61006

61015

61008

小田原
(小田原市)

61007

城山三丁目

市立城山中学校

テニスコート

県立小田原高校

杉山益夫

公23

箱根登山鉄道

東海道本線

記号	借地権割合	記号	借地権割合
A	90%	E	50%
B	80%	F	40%
C	70%	G	30%
D	60%	H	20%

繁華街・高度商業地区
道路を中心として全地域
道路沿い

普通商業地区
併用住宅地区
全地域
北側道路沿い
南側全地域

中小工場地区
北側全地域
南側道路沿い
南側全地域

大工場地区
北側全地域
南側道路沿い
北側全地域

普通住宅地区
家内工業地区
無印は全地域

61008

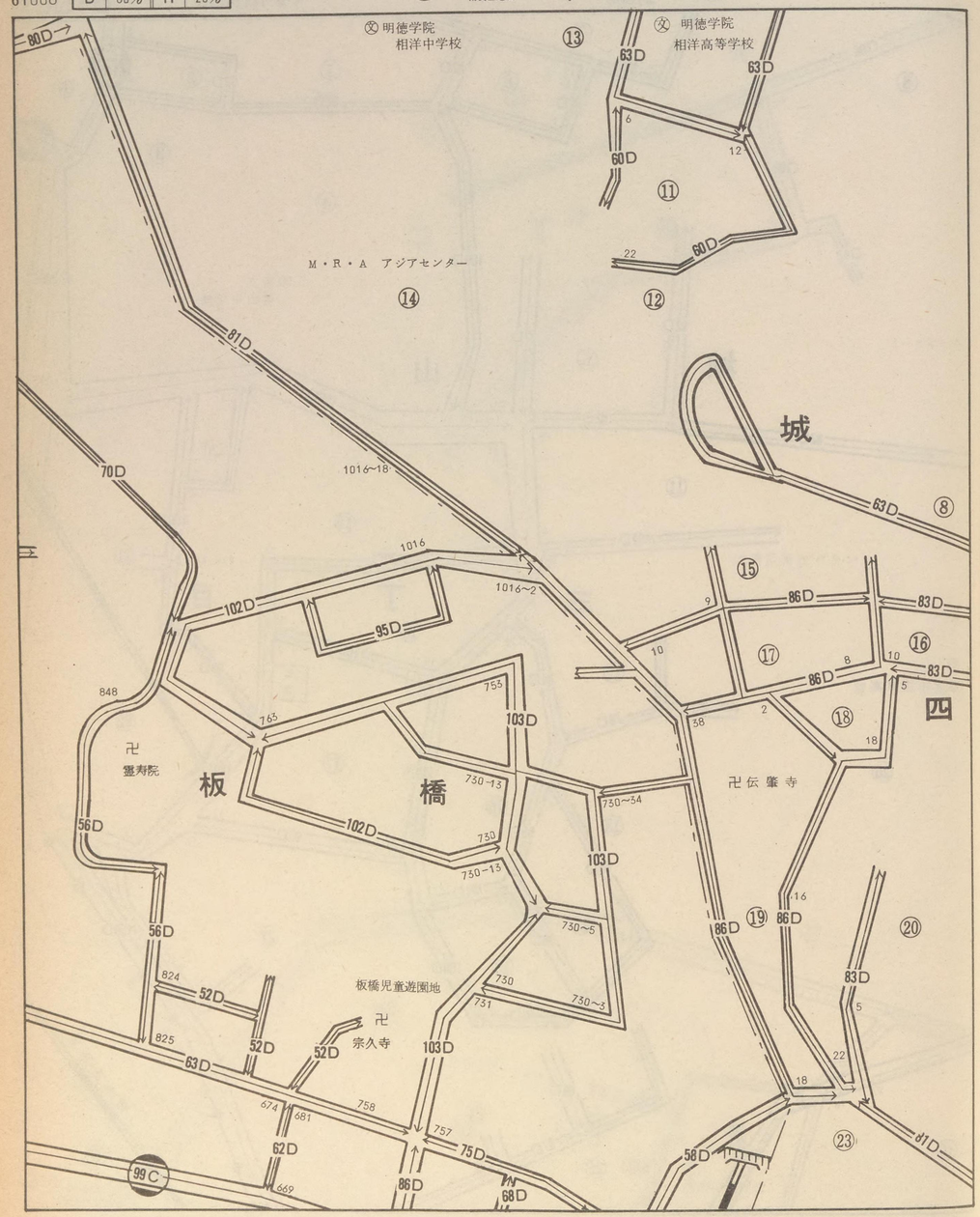

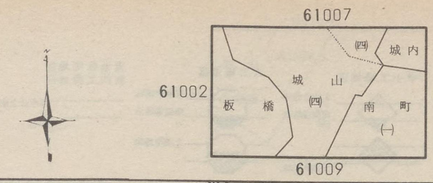

小田原
（小田原市）

61008

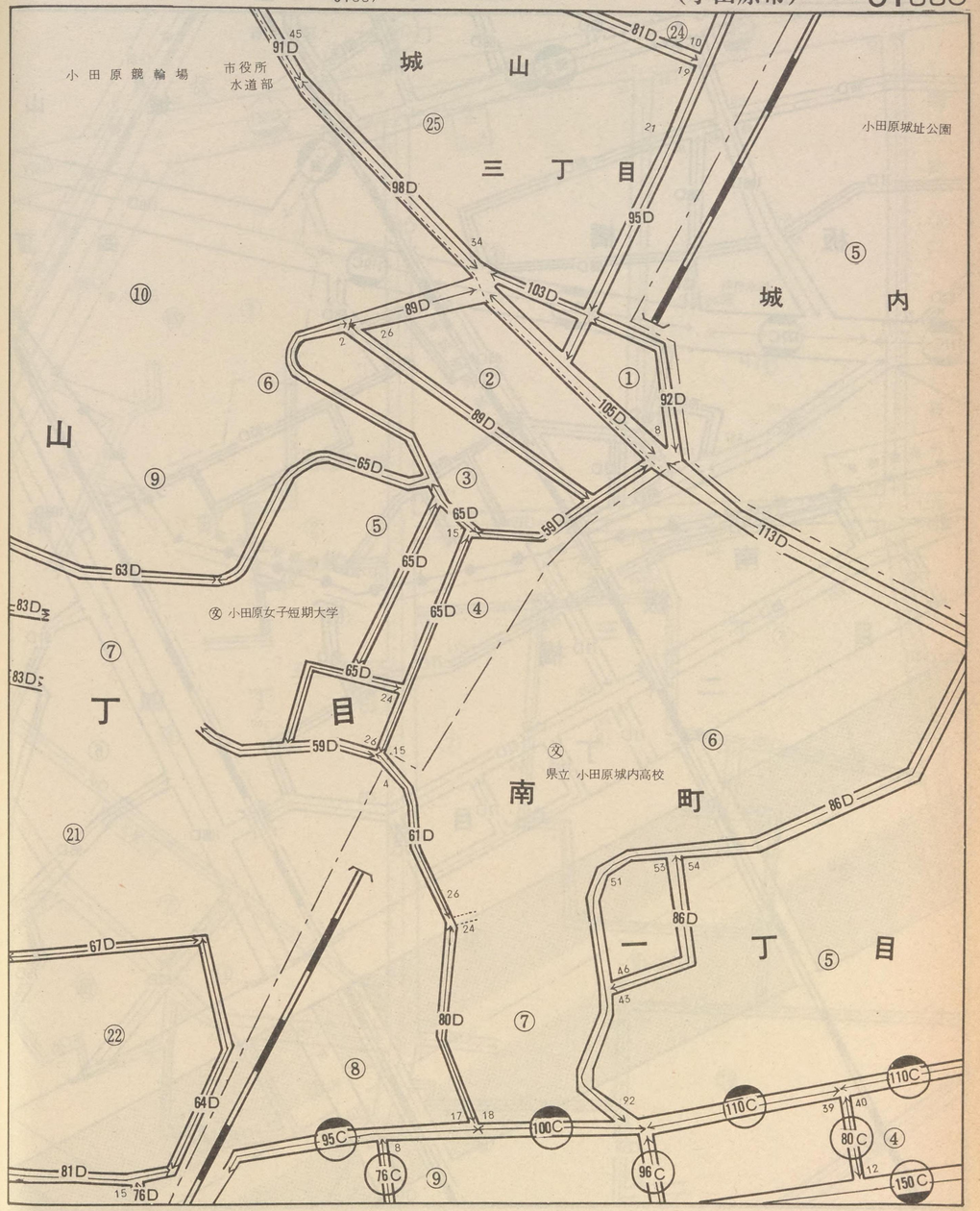

記号	借地権割合	記号	借地権割合
A	90%	E	50%
B	80%	F	40%
C	70%	G	30%
D	60%	H	20%

繁華街・高度商業地区
道路を中心として全地域
道路沿い

普通商業地区 併用住宅地区
全地域
北側道路沿い
南側全地域

中小工場地区
北側全地域
南側道路沿い
南側全地域

大工場地区
北側全地域
南側道路沿い
北側全地域

普通住宅地区 家内工業地区
無印は全地域

61009

86D 68D 98C 71D 60D 710 71D 709 C 98 ㉓ 城 山 68D 678 682 88 85 84 68D 71D 106D 68D 87 97 板 橋 68D 83 110D 四 丁 目 83D 92 117C 127C 94 鈴木外科医院 95 68D 120C 110C 68D 102 85D 東海道新幹線 77 卍大久寺 ㉔ 74 70D 80D 101 90D 102 101 101 70D 63D 105 箱根板橋駅 65D 112 88D 92D 71D 244 71D 南 板 橋 二 丁 目 243 88D 238 217 219 214 71D 65D 204 222 231 71D 71D 87D 229 71D 228 200 205 106D 95D 91D 109D 112 110 箱根登山鉄道 77 ⑥ ⑪ 83D ⑩ 75D 新早川橋

61008
61003 板橋 城山四 南板橋 南四 町三 61017
61010

小田原
（小田原市）

61009

南町一丁目 ⑨ 76C 150C 145C 130C 76D 59 21 110D 54 1 44 公5-4 53 48 57 南町②二丁目 目 124D ② 109D ① 110D 113D ① 南町 41 17 ⑤ 88D 41 南町 ② 18 88D 20 20 16 127D 127D 127D 14 1 ③ 2 88D 9 4 88D 10 ③ 100D 15 10 三丁④目 2 110D ③ 88D 四丁目 ④ ⑦ 95D ⑥ 7 9 100D 16 14 11 75D 12 95D 34 1 14 120D 東北変電所 ⑤ 105D 95D 26 ⑦ 83D 25 20 27 15 ⑧ ⑨ 12 75D 10 87D 29 95D 137 2 18 76D 3 ⑨ 75D 55 37 1 17 ⑩ 4 ⑧ 12 78D 34 75D 40 79D 3 2 110D ⑪ 87D 85D 7 8 30 11

記号	借地権割合	記号	借地権割合
A	90%	E	50%
B	80%	F	40%
C	70%	G	30%
D	60%	H	20%

繁華街・高度商業地区
道路を中心として全地域
道路沿い

普通商業地区
併用住宅地区
全地域
北側道路沿い
南側全地域

中小工場地区
北側全地域
南側道路沿い
南側全地域

大工場地区
北側全地域
南側道路沿い
北側全地域

普通住宅地区
家内工業地区
無印は全地域

61010

61009
南町(三)

小田原
(小田原市)

61010

110D
南
町
85D
⑫
⑪
⑩
87D
85D
⑬
15
6
8
26
27
三丁目
旧早川橋
早川
相模湾

記号	借地権割合	記号	借地権割合
A	90%	E	50%
B	80%	F	40%
C	70%	G	30%
D	60%	H	20%

繁華街・高度商業地区
道路を中心として全地域
道路沿い

普通商業地区
併用住宅地区
全地域
北側道路沿い
南側全地域

中小工場地区
北側全地域
南側道路沿い
南側全地域

大工場地区
北側全地域
南側道路沿い
北側全地域

普通住宅地区
家内工業地区
無印は全地域

61011

扇

(文) 白山中学校

小田急電鉄

84D 84D 83D 86D 86D 78D 78D 62D 86D 78D 76D 76D 83D 62D 78D 85D

31 30 29 32 28 27 15 16 26 17 18 25 19 24 20 8

グランド

久野

あしがら

扇町

三丁目

〒扇町郵便局

国鉄アパート

井細田

61012

久野 扇(五) (三)町 (二) (四)

小田原
(小田原市)

61011

町 五丁目 扇町 四丁目 扇町 二丁目 扇町 十二丁目

61D 61D 61D 61D 83D 83D 100D 86D 60D 55D 76D 76D 65D 76D 76D 水路 72D 72D 72D 72D 100C 94C 88C 76D 76D 68D 67D

14 13 25 26 7 12 24 27 11 5 9 10 23 22 28 6 8

水路

記号	借地権割合	記号	借地権割合
A	90%	E	50%
B	80%	F	40%
C	70%	G	30%
D	60%	H	20%

繁華街・高度商業地区
道路を中心として全地域
道路沿い

普通商業地区
併用住宅地区
全地域
北側道路沿い
南側全地域

中小工場地区
北側全地域
南側道路沿い
南側全地域

大工場地区
北側全地域
南側道路沿い
北側全地域

普通住宅地区
家内工業地区
無印は全地域

61012

井細田
618

扇
町
一
丁
目

二
丁
目

三
丁
目

久野

荻窪

池上

㊀ 市立足柄小学校

㊀ 市立芦子小学校

若宮八幡宮

正蓮寺

源蔵寺

遊園地

井細田駅

西耕地橋

小田急電鉄

公9

61011
61004
61018
61013

小田原
(小田原市)
61012

記号	借地権割合	記号	借地権割合
A	90%	E	50%
B	80%	F	40%
C	70%	G	30%
D	60%	H	20%

繁華街・高度商業地区
道路を中心として全地域
道路沿い

普通商業地区
併用住宅地区
全地域
北側道路沿い
南側全地域

中小工場地区
北側全地域
南側道路沿い
南側全地域

大工場地区
北側全地域
南側道路沿い
北側全地域

普通住宅地区
家内工業地区
無印は全地域

61013

小田原市役所駐車場
池上
市立芦子小学校
小田原瓦斯株式会社
荻窪
小田急電鉄
報徳綿株式会社
小田原拘置支所
小田原少年院
城山
一丁目
扇町

61012
61005
61019
61014
池上
荻窪
城山(一)
扇町(一)
(一)
中町(一)
寿町(一)

小田原
(小田原市)

61013

C93
C100
C95
C110
C120
115C
130C

卍長安寺
卍新光明寺
伊豆箱根鉄道大雄山線
東海道新幹線
東海道本線
(株)小田原中央青果市場
卍清光寺
中町
寿町一丁目
二丁目
扇町
町
丁目

記号	借地権割合	記号	借地権割合
A	90%	E	50%
B	80%	F	40%
C	70%	G	30%
D	60%	H	20%

繁華街・高度商業地区
道路を中心として全地域
道路沿い

普通商業地区
併用住宅地区
全地域
北側道路沿い
南側全地域

中小工場地区
北側全地域
南側道路沿い
南側全地域

大工場地区
北側全地域
南側道路沿い
北側全地域

普通住宅地区
案内工業地区
無印は全地域

61014

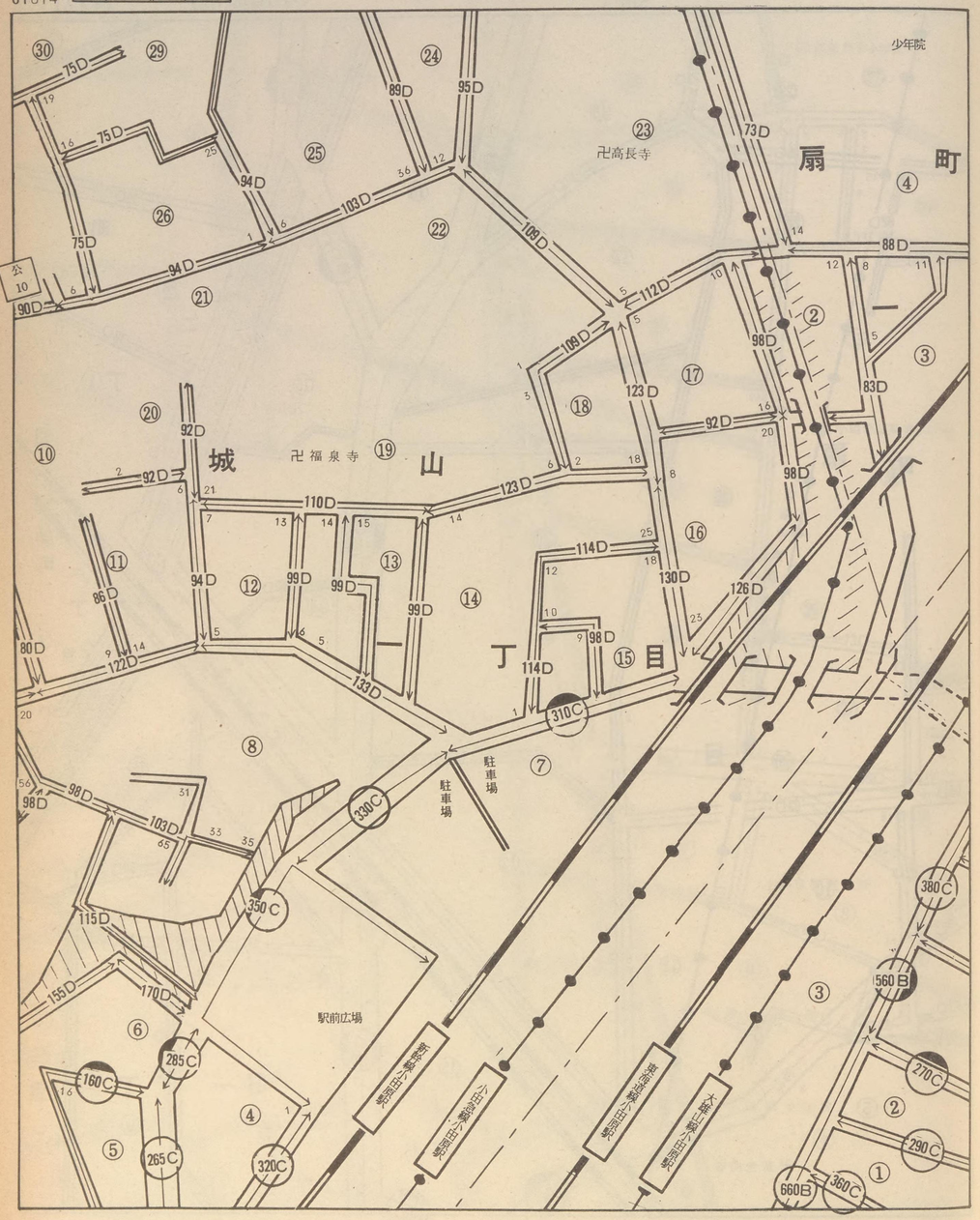

61013
61006
61020
61015

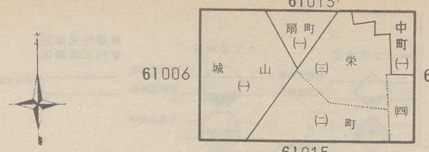

小田原
（小田原市）

61014

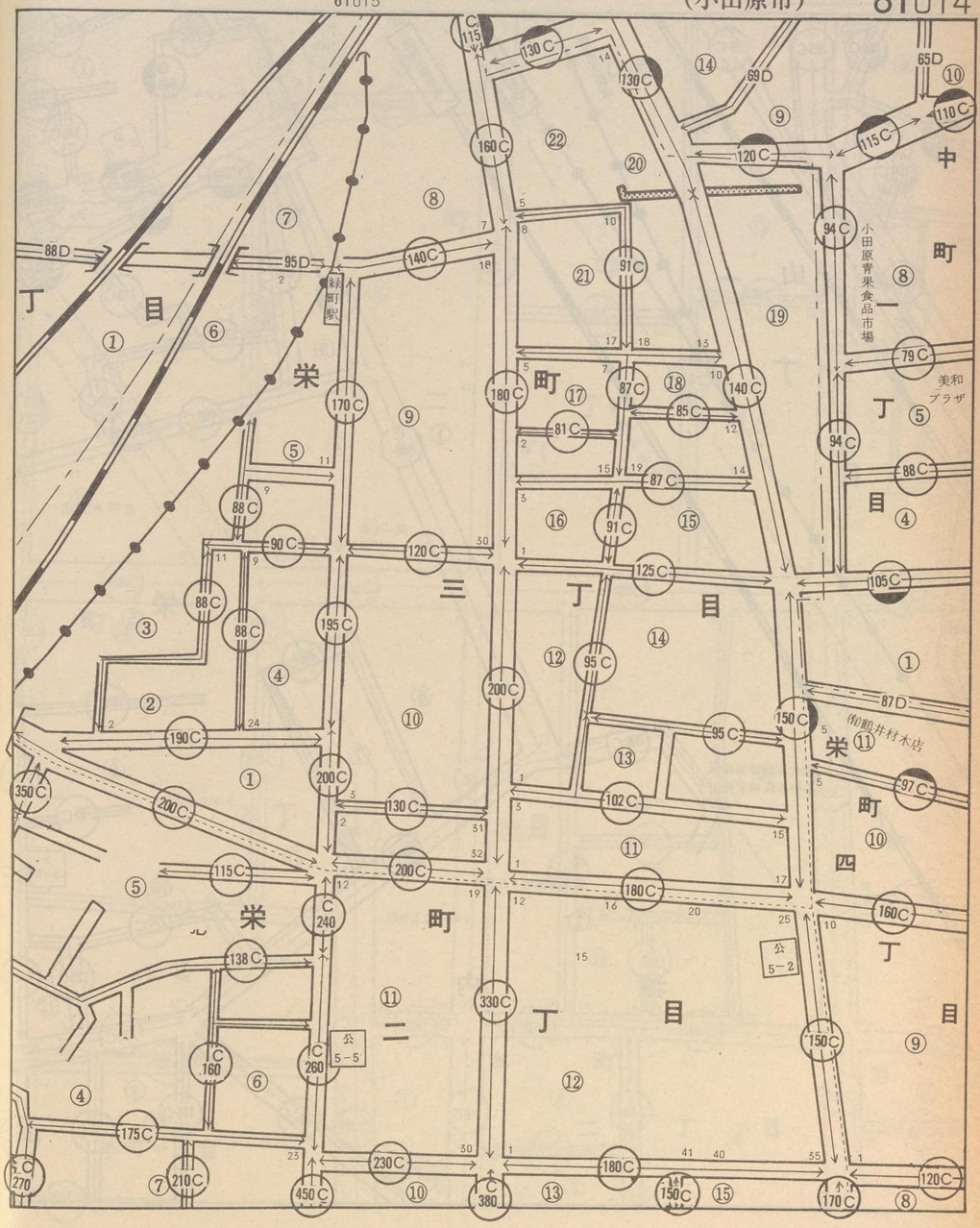

記号	借地権割合	記号	借地権割合
A	90%	E	50%
B	80%	F	40%
C	70%	G	30%
D	60%	H	20%

繁華街・高度商業地区
道路を中心として全域
道路沿い

普通商業地区
併用住宅地区
全地域
北側道路沿い
南側全地域

中小工場地区
北側全地域
南側道路沿い
南側全地域

大工場地区
北側全地域
南側道路沿い
北側全地域

普通住宅地区
家内工業地区
無印は全地域

61015

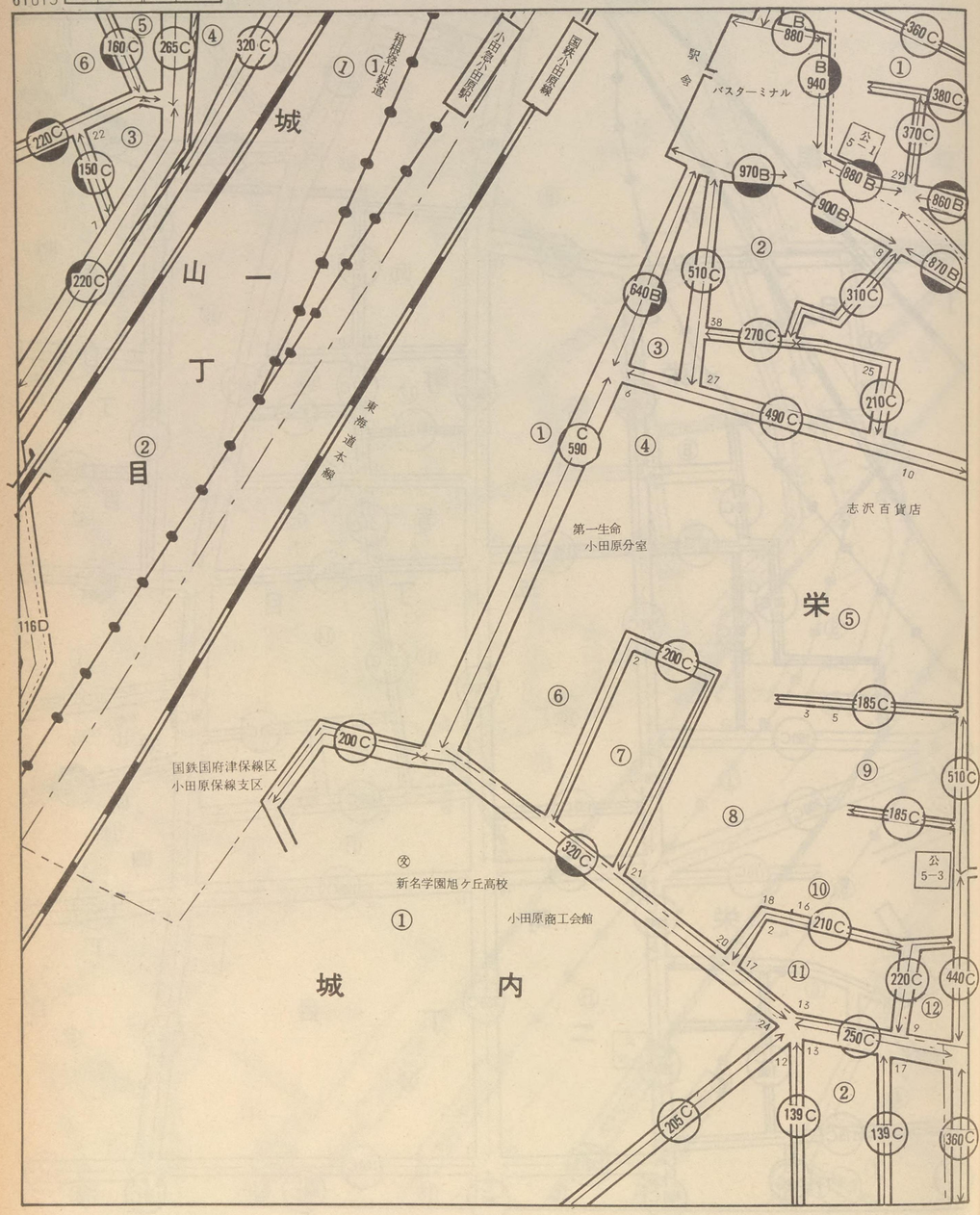

61014

61007

61021

61016

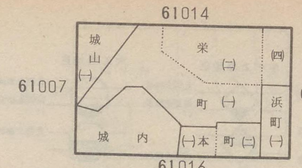

小田原
（小田原市）

61015

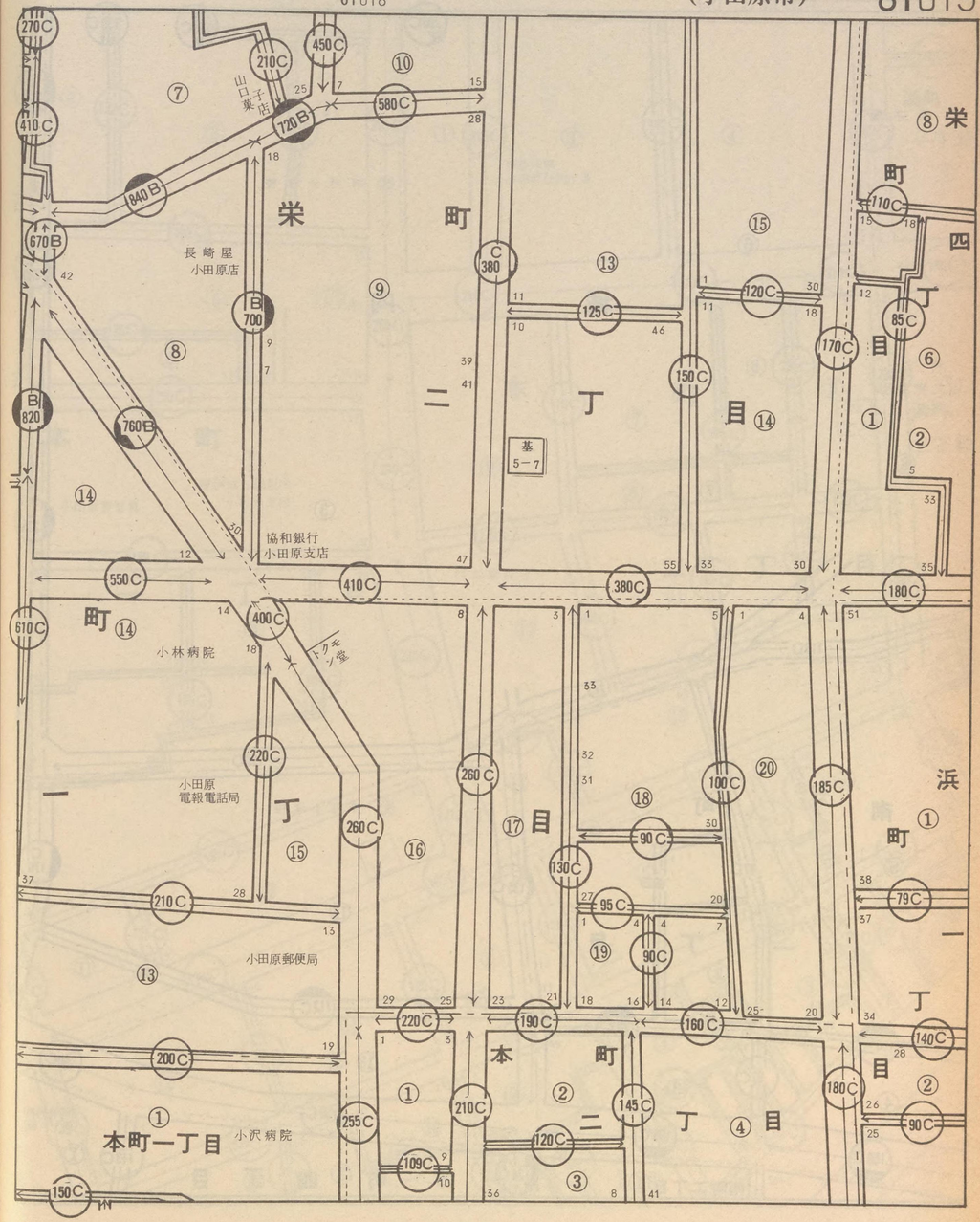

記号	借地権割合	記号	借地権割合
A	90%	E	50%
B	80%	F	40%
C	70%	G	30%
D	60%	H	20%

繁華街・高度商業地区
道路を中心として全地域
道路沿い

普通商業地区
併用住宅地区
全地域
北側道路沿い
南側全地域

中小工場地区
北側全地域
南側道路沿い
南側全地域

大工場地区
北側全地域
南側道路沿い
北側全地域

普通住宅地区
家内工業地区
無印は全地域

61016

天守閣

城内

二宮神社

文 城内小学校

文 本町小学校

南町一丁目

本町二丁目

本町三丁目

本町四丁目

南町二丁目

間中外科病院

小田原警察署

横浜地方裁判所小田原支部

小田原市民会館

神奈川県小田原合同庁舎

松原神社

小田原魚市場(株)

公 5-6

墓 5-3

61015 61008 61022 61017

小田原
（小田原市） 61016

記号	借地権割合	記号	借地権割合
A	90%	E	50%
B	80%	F	40%
C	70%	G	30%
D	60%	H	20%

繁華街・高度商業地区
道路を中心として全地域
道路沿い

普通商業地区
併用住宅地区
全地域
北側道路沿い
南側全地域

中小工場地区
北側全地域
南側道路沿い
南側全地域

大工場地区
北側全地域
南側道路沿い
北側全地域

普通住宅地区
家内工業地区
無印は全地域

61017

南町二丁目

本町三丁目

南町三丁目

神奈川県小田原保健所

卍円福寺

卍正恩寺

卍蓮昌寺

公11

124C 113C 115C 107C 84C 95D 82C 92C 120C 69C 93C 80C 108D 127D 100D 99D 87D 90D 105D 85D

61016

61009

小田原
(小田原市)

61017

本町

南町

三丁目

市営御幸浜プール

85C 115C 103C 80C 120C 74C 88C 95C 70D 69C

相模湾

記号	借地権割合	記号	借地権割合
A	90%	E	50%
B	80%	F	40%
C	70%	G	30%
D	60%	H	20%

繁華街・高度商業地区
道路を中心として全地域
道路沿い

普通商業地区
併用住宅地区
全地域
北側道路沿い
南側全地域

中小工場地区
北側全地域
南側道路沿い
南側全地域

大工場地区
北側全地域
南側道路沿い
北側全地域

普通住宅地区
家内工業地区
無印は全地域

61018

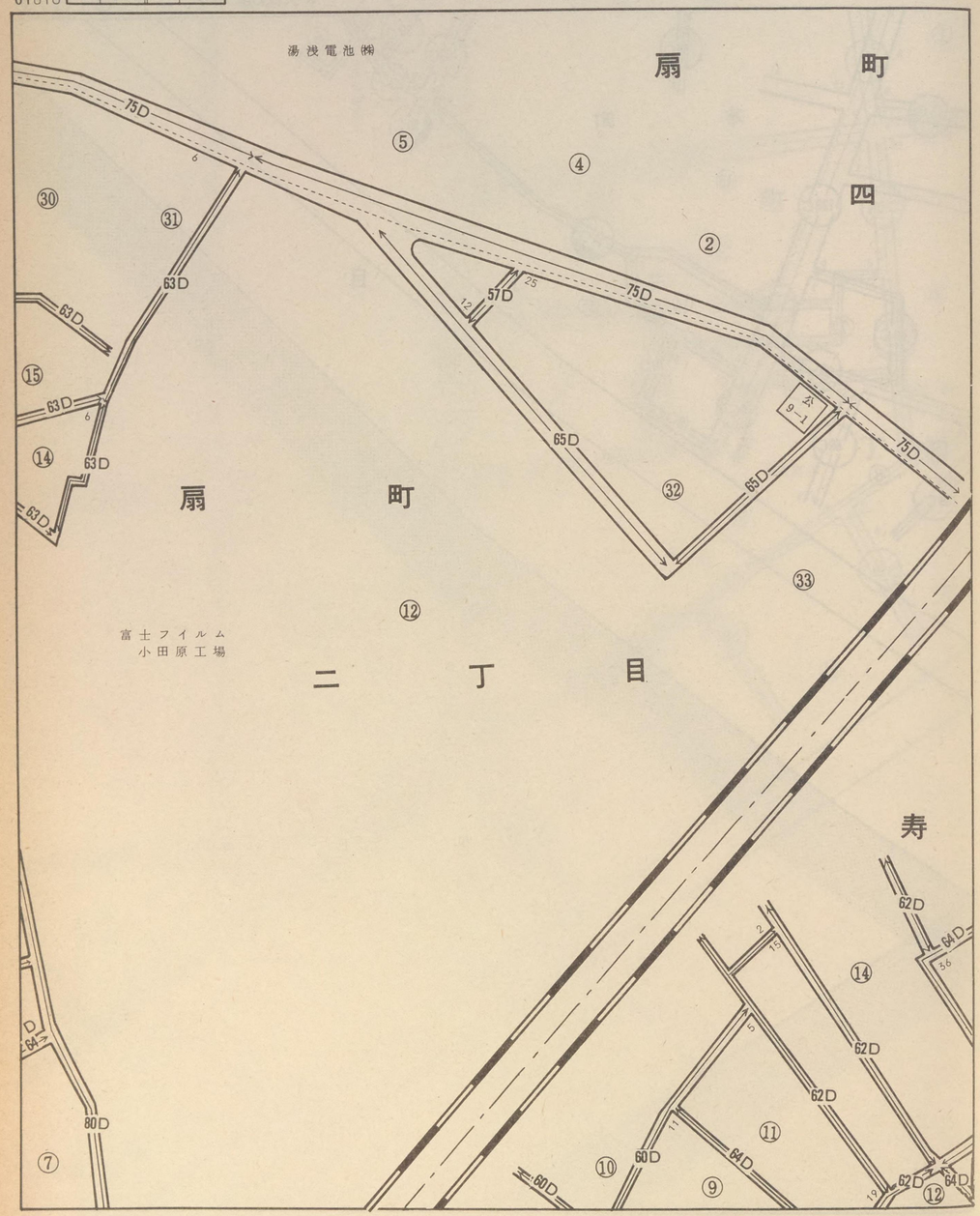

61012 扇町(二) 61025
61019
(四) (一) 寿町(五) (一) (四)

小田原
(小田原市)

61018

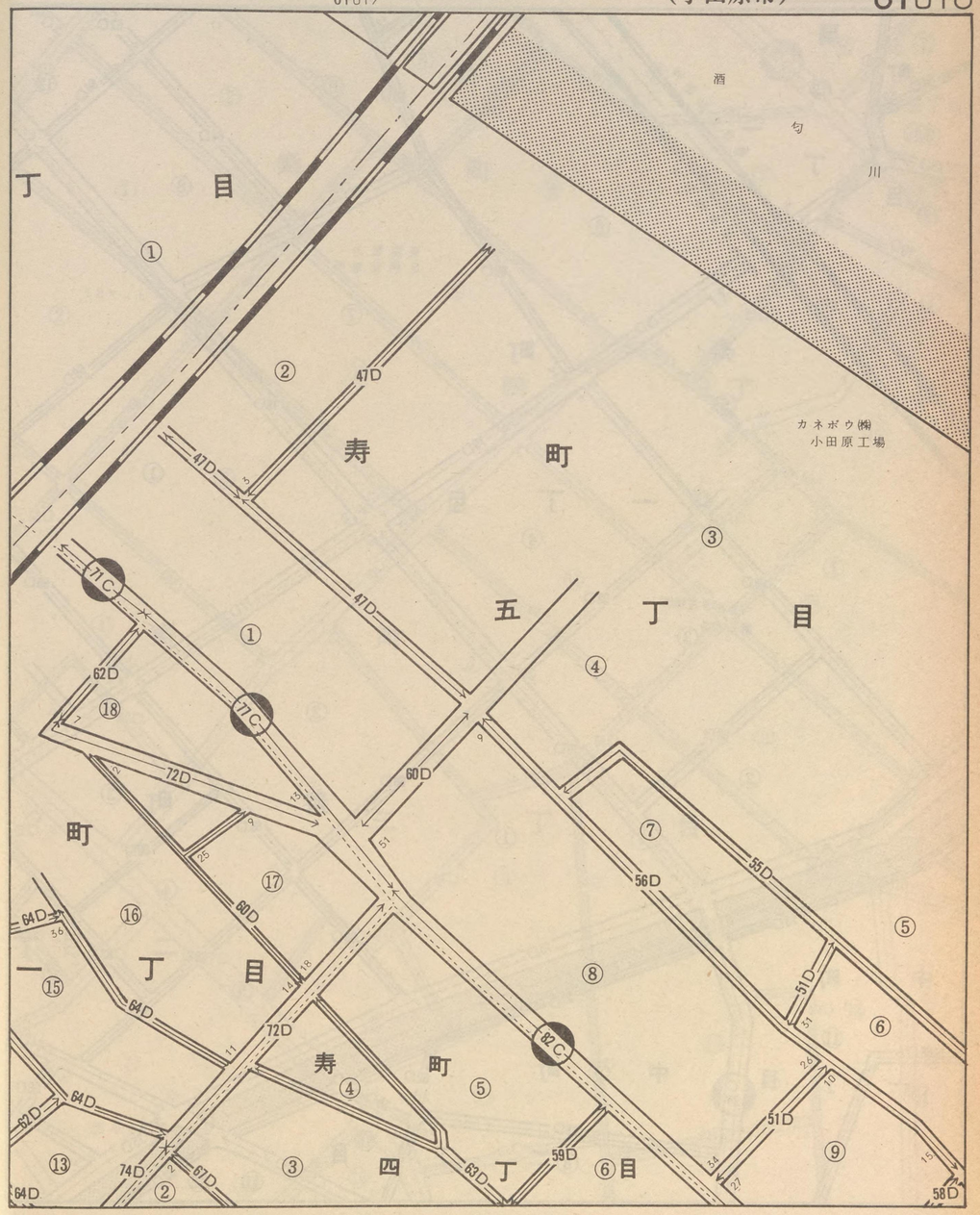

記号	借地権割合	記号	借地権割合
A	90%	E	50%
B	80%	F	40%
C	70%	G	30%
D	60%	H	20%

繁華街・高度商業地区
道路を中心として全地域
道路沿い

普通商業地区
併用住宅地区
全地域
北側道路沿い
南側全地域

中小工場地区
北側全地域
南側道路沿い
南側全地域

大工場地区
北側全地域
南側道路沿い
北側全地域

普通住宅地区
家内工業地区
無印は全地域

61019

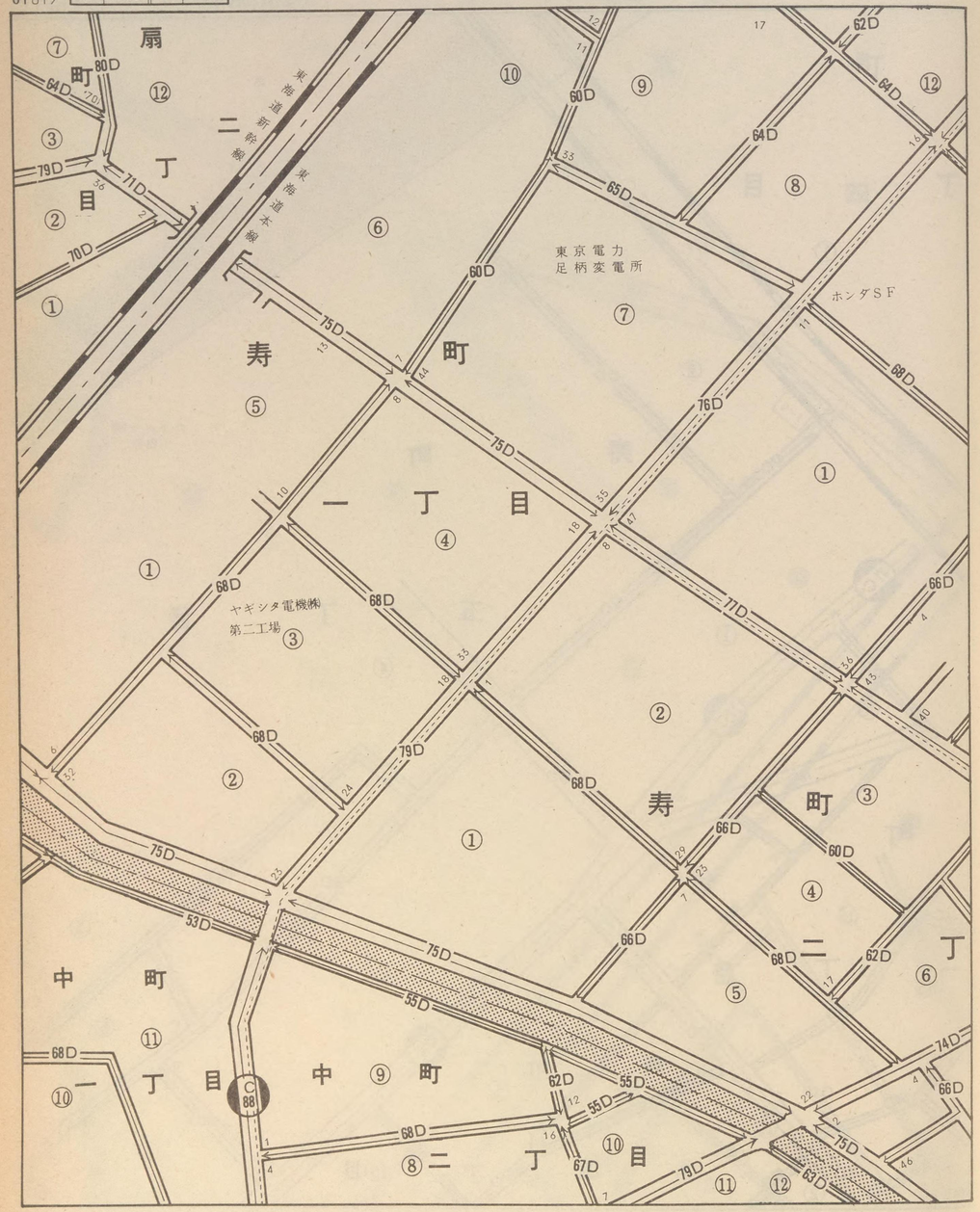

61018

61013　61026

61020

小田原
（小田原市）

61019

記号	借地権割合	記号	借地権割合
A	90%	E	50%
B	80%	F	40%
C	70%	G	30%
D	60%	H	20%

繁華街・高度商業地区
道路を中心として全地域
道路沿い

普通商業地区
併用住宅地区
全地域
北側道路沿い
南側全地域

中小工場地区
北側全地域
南側道路沿い
南側全地域

大工場地区
北側全地域
南側道路沿い
北側全地域

普通住宅地区
家内工業地区
無印は全地域

61020

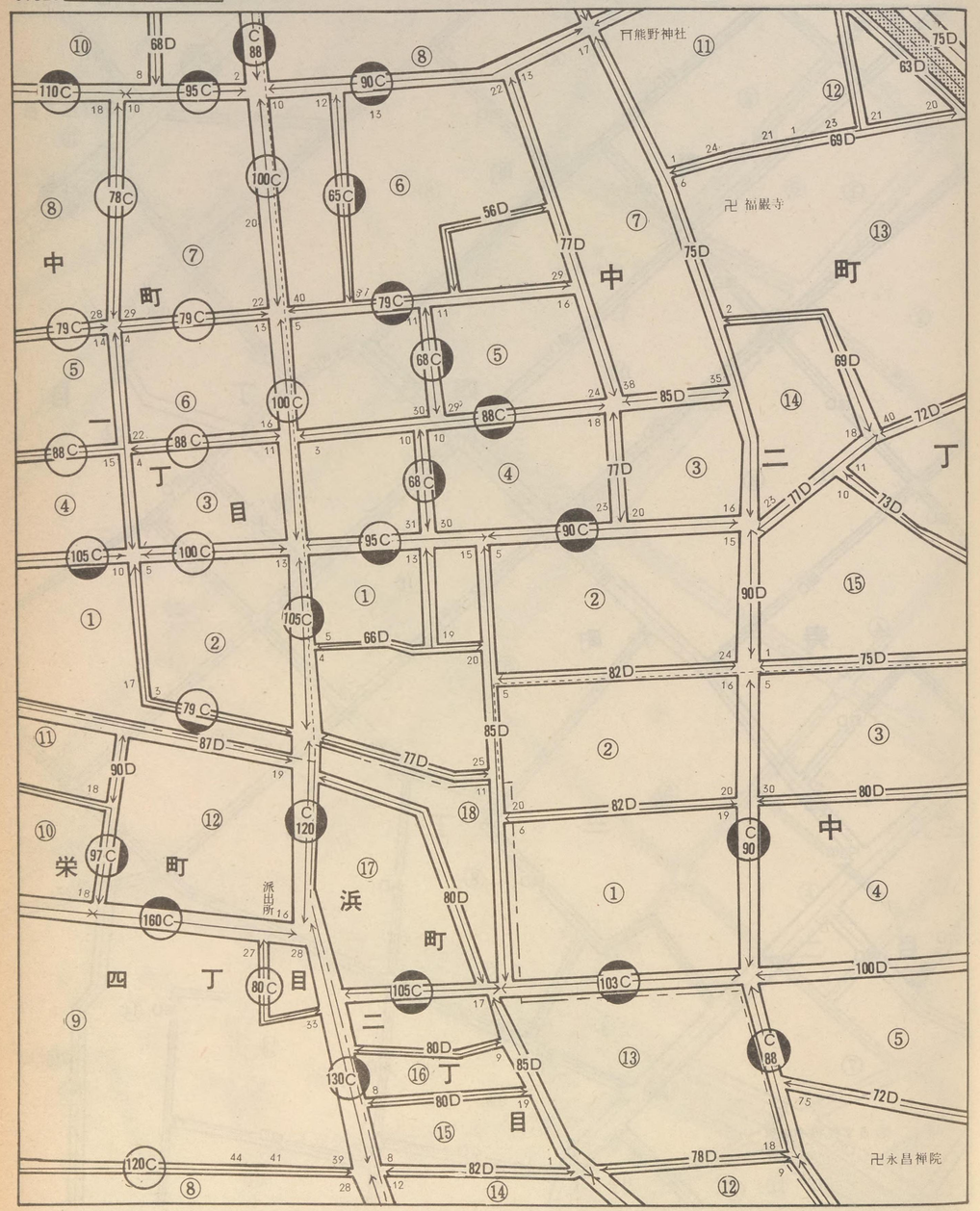

61019
61014
61027
61021
浜町四

小田原
（小田原市）
61020

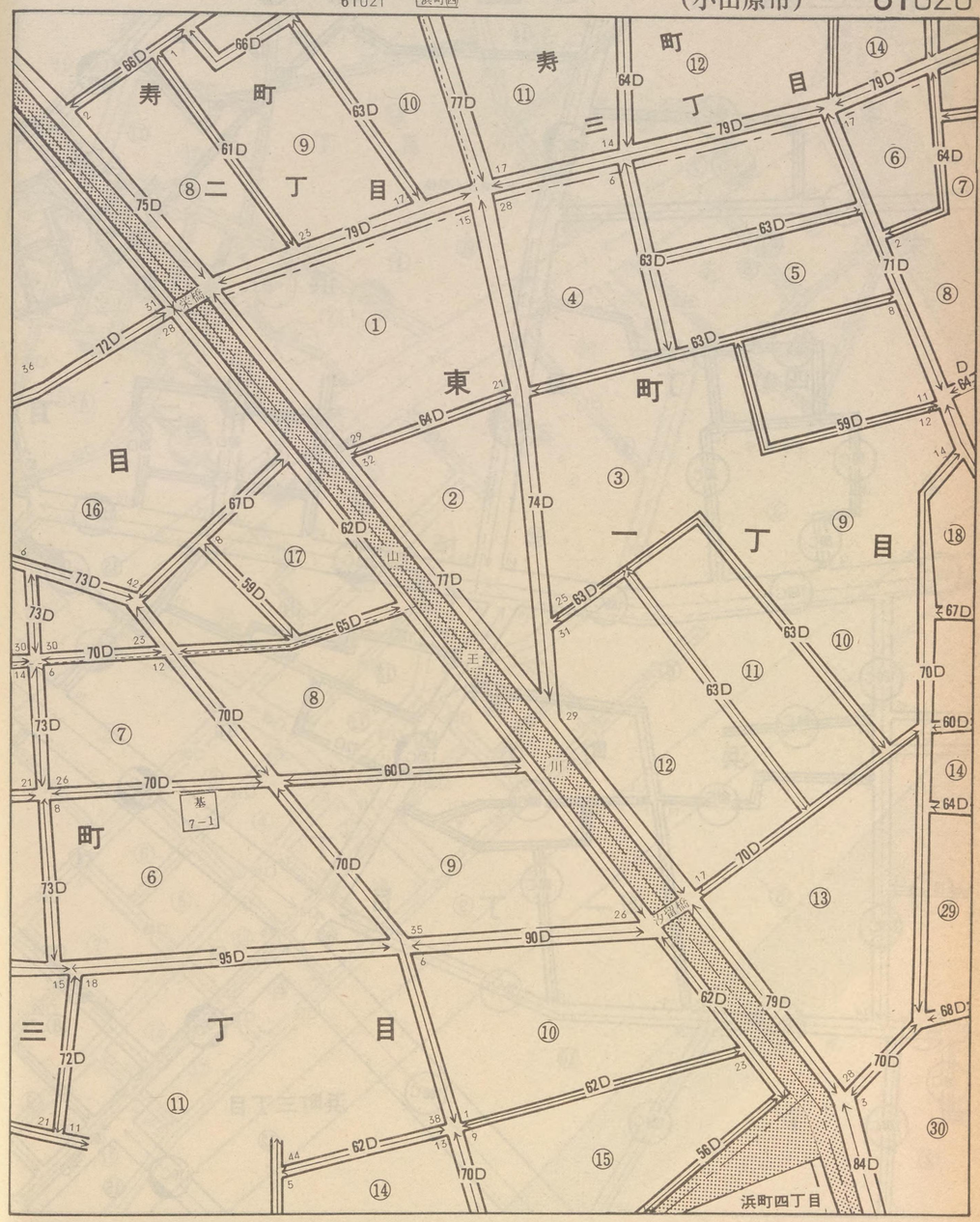

記号	借地権割合	記号	借地権割合
A	90%	E	50%
B	80%	F	40%
C	70%	G	30%
D	60%	H	20%

繁華街・高度商業地区
道路を中心として全地域
道路沿い

普通商業地区
併用住宅地区
全地域
北側道路沿い
南側全地域

中小工場地区
北側全地域
南側道路沿い
南側全地域

大工場地区
北側全地域
南側道路沿い
北側全地域

普通住宅地区
家内工業地区
無印は全地域

61021

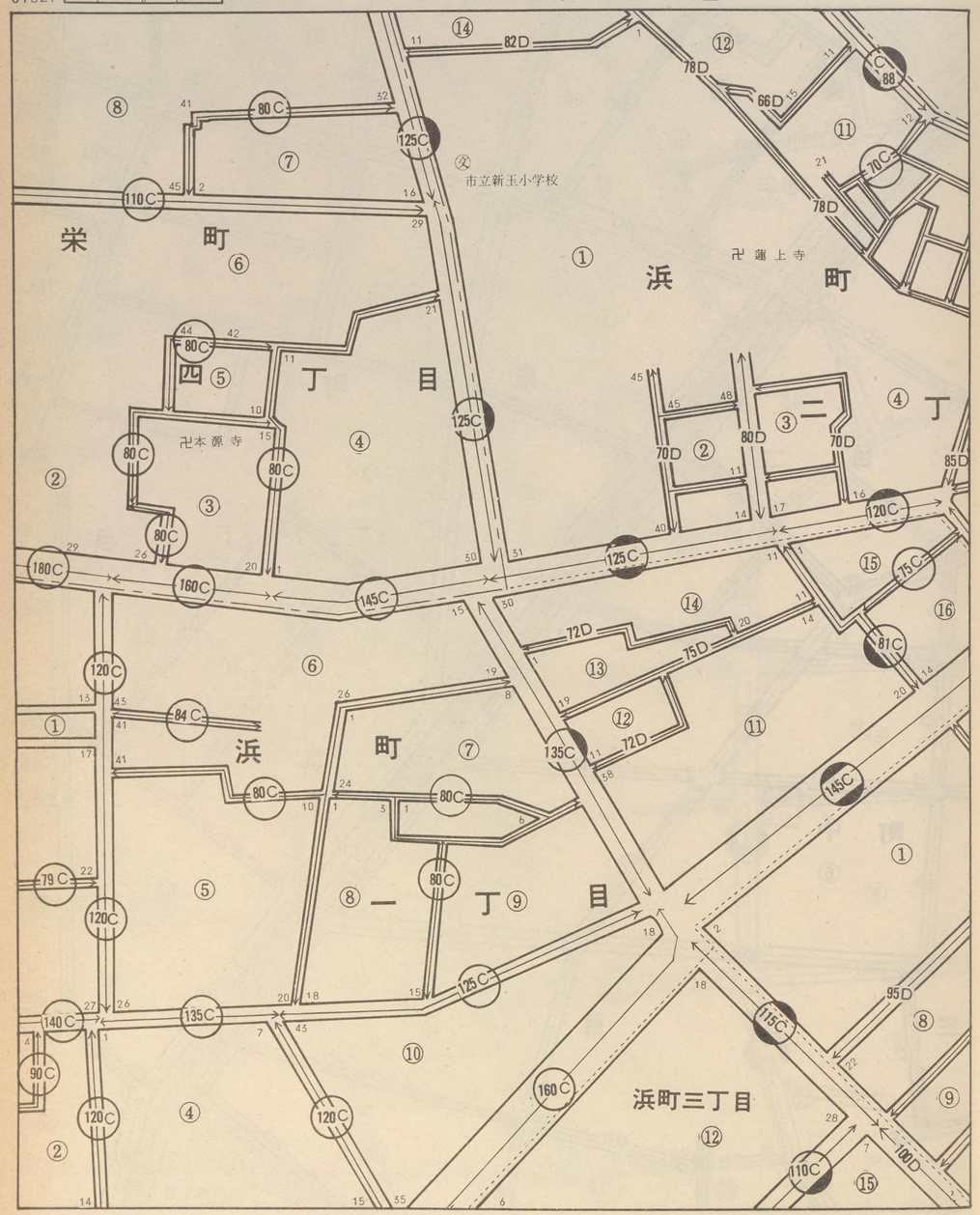

61020
61015
61028
61022

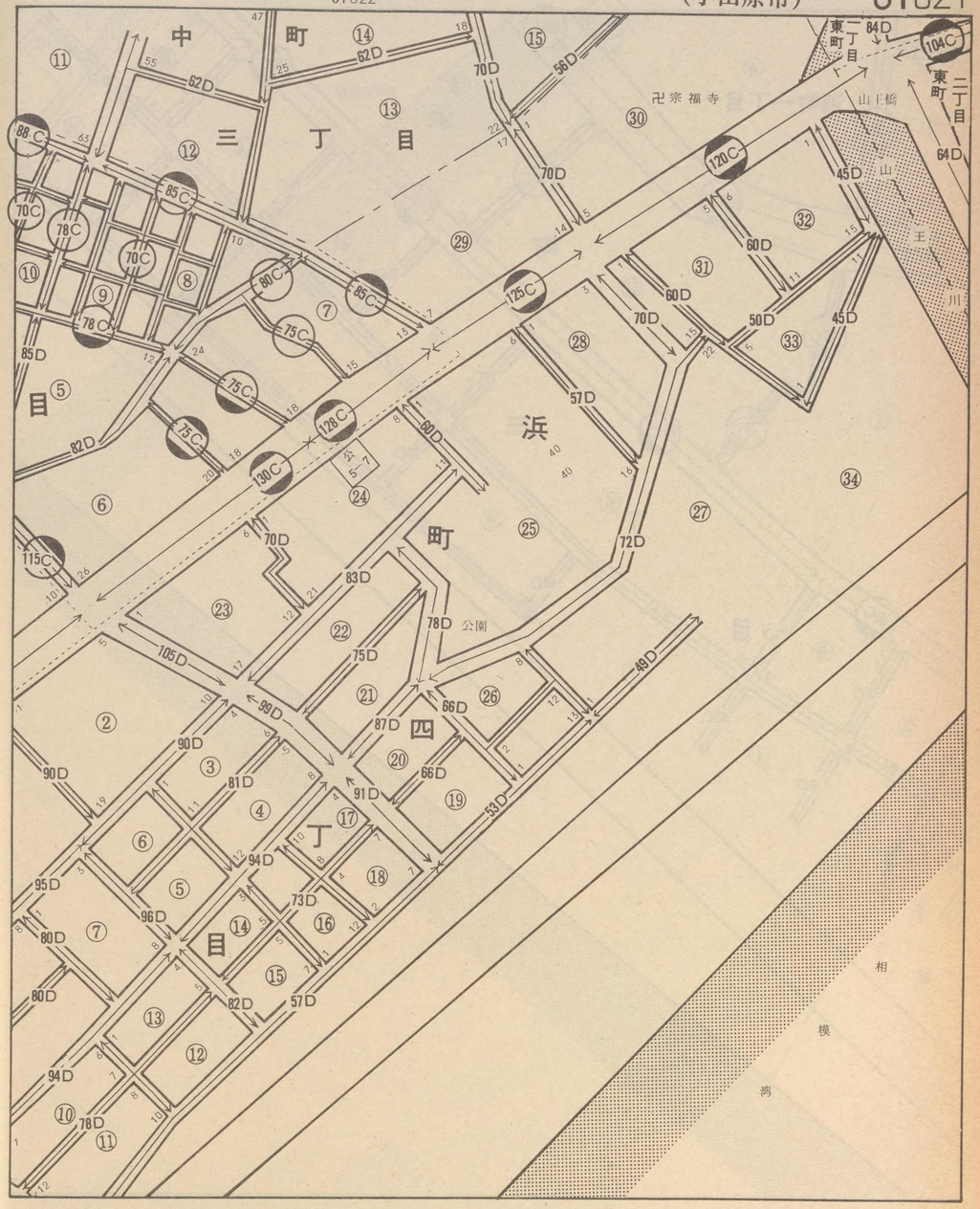

小田原
（小田原市）

61021

記号	借地権割合	記号	借地権割合
A	90%	E	50%
B	80%	F	40%
C	70%	G	30%
D	60%	H	20%

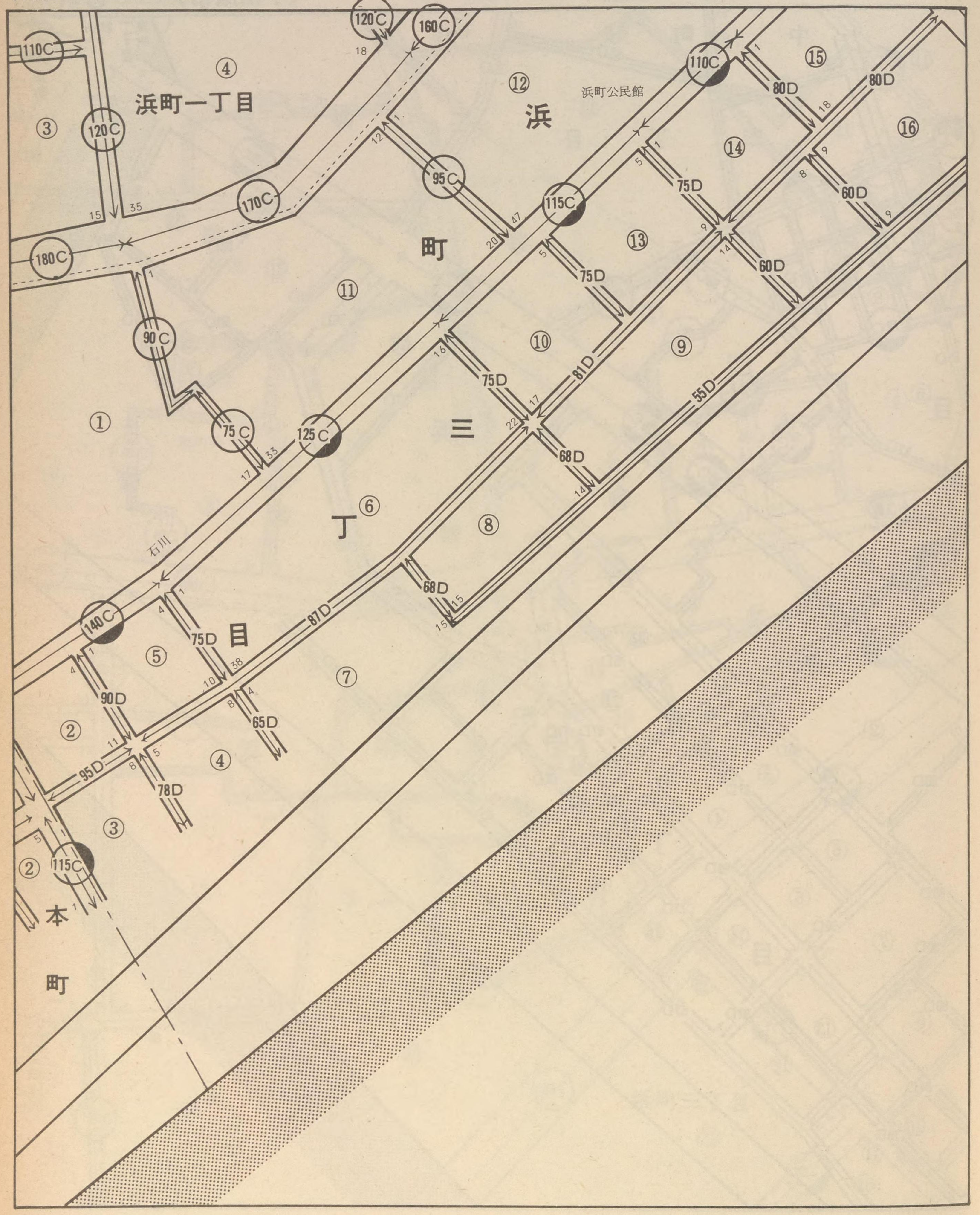

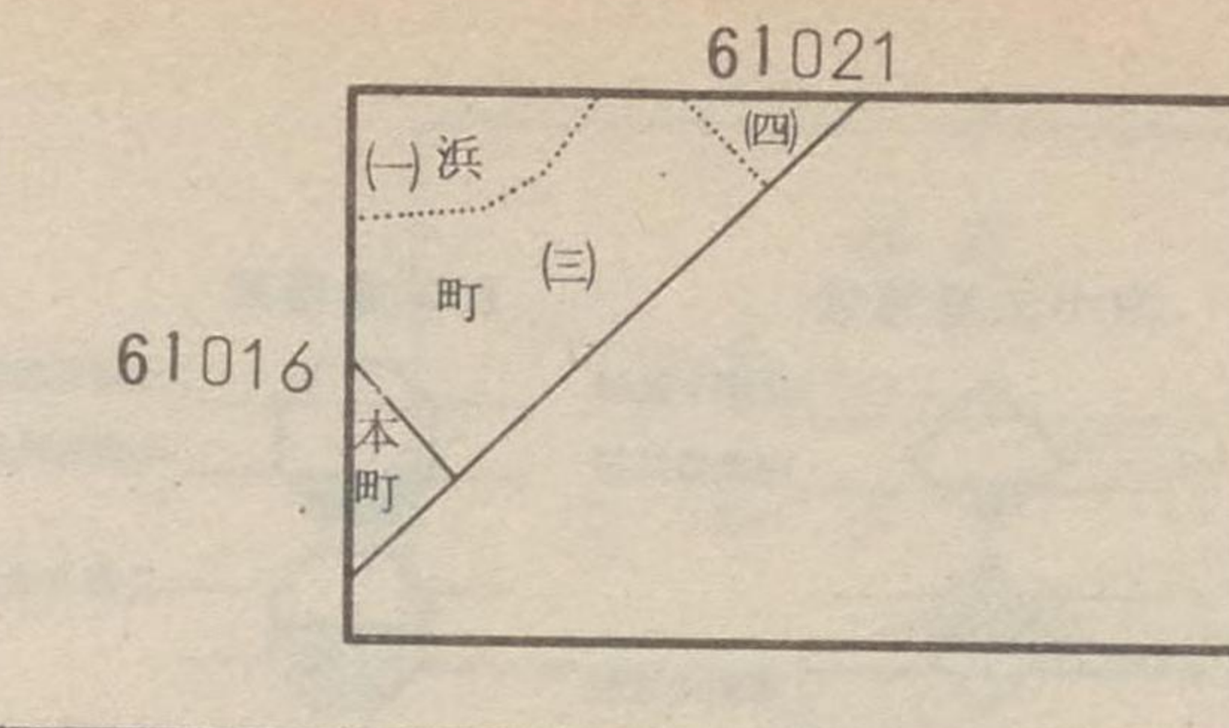



小田原
(小田原市)

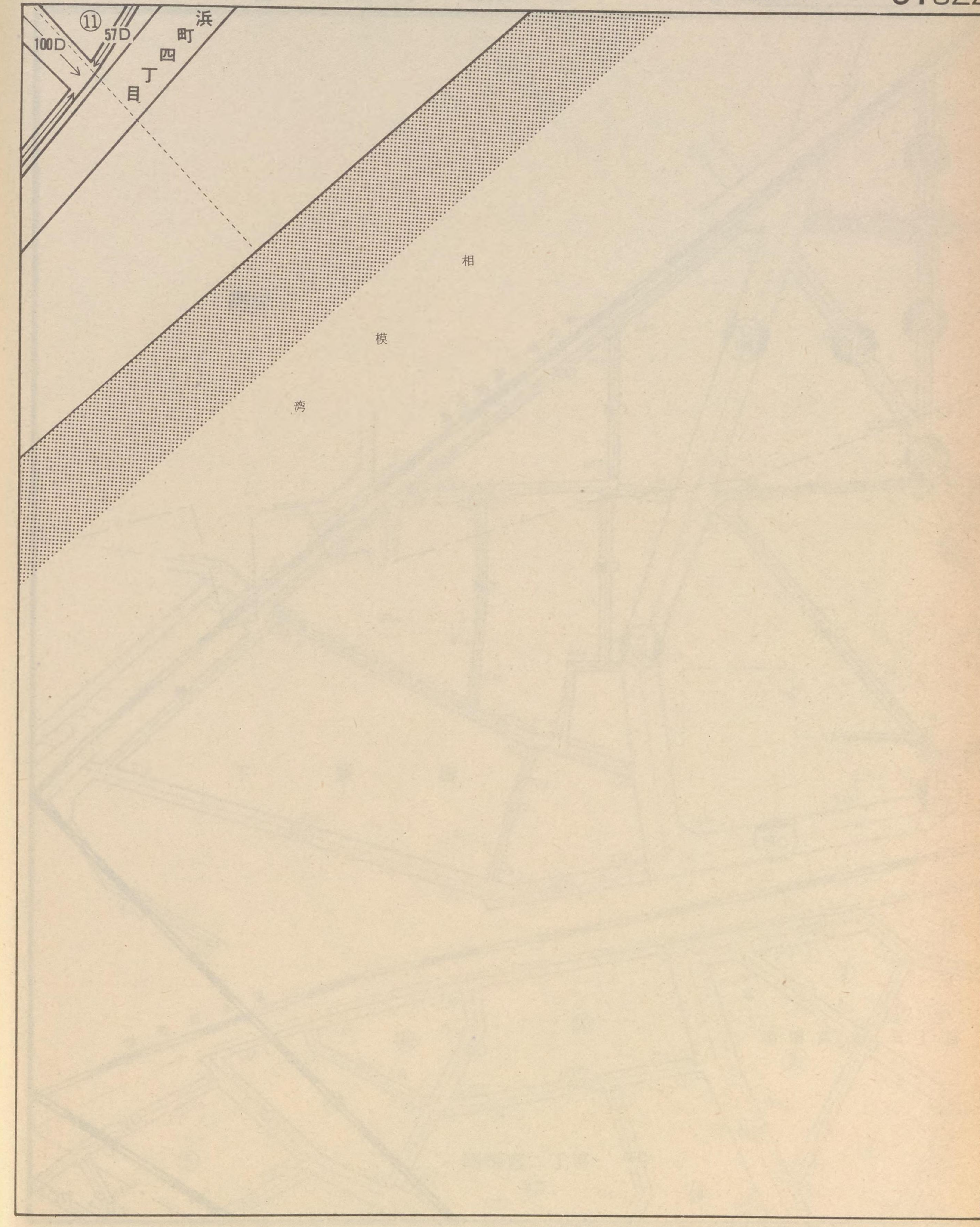

記号	借地権割合	記号	借地権割合
A	90%	E	50%
B	80%	F	40%
C	70%	G	30%
D	60%	H	20%

繁華街・高度商業地区
道路を中心として全地域
道路沿い

普通商業地区
併用住宅地区
全地域
北側道路沿い
南側全地域

中小工場地区
北側全地域
南側道路沿い
南側全地域

大工場地区
北側全地域
南側道路沿い
北側全地域

普通住宅地区
家内工業地区
無印は全地域

61023

鴨

940 72D

61030

鴨宮

下新田

南鴨宮

61024

小田原
（小田原市）

61023

宮

東海道本線

下新田

南鴨宮二丁目

南鴨宮三丁目

ポンプ場

小林

大垣

基 5−2

C 123
C 108
C 110
C 142
C 155
C 101
170C
190C
205C
106C
96C
99C
94D
85D
81D
80D
78D
76D
74D
72D
70D
68D
65D
C 108
C 110
C 142
C 155
C 101
170C
190C
205C
106C
96C
99C
94D
85D
81D
80D
78D
76D
74D
72D
70D
68D
65D

記号	借地権割合	記号	借地権割合
A	90%	E	50%
B	80%	F	40%
C	70%	G	30%
D	60%	H	20%

繁華街・高度商業地区
道路を中心として全地域
道路沿い

普通商業地区
併用住宅地区
全地域
北側道路沿い
南側全地域

中小工場地区
北側全地域
南側道路沿い
南側全地域

大工場地区
北側全地域
南側道路沿い
北側全地域

普通住宅地区
家内工業地区
無印は全地域

61024

東海道新幹線

東海道本線

P・Sコンクリート株式会社
鴨宮工場

神明社

株式会社柳屋本店
小田原工場

南鴨宮

一丁目

酒匂川

寿町五丁目

61023

南鴨宮
(一)
(二)
(三)

61031

61025

小田原
(小田原市)

61024

南鴨宮三丁目

南鴨宮

二丁目

県営鴨宮アパート

県立西湘地区
体育センター

記号	借地権割合	記号	借地権割合
A	90%	E	50%
B	80%	F	40%
C	70%	G	30%
D	60%	H	20%

繁華街・高度商業地区
道路を中心として全地域
道路沿い

普通商業地区
併用住宅地区
全地域
北側道路沿い
南側全地域

中小工場地区
北側全地域
南側道路沿い
南側全地域

大工場地区
北側全地域
南側道路沿い
北側全地域

普通住宅地区
家内工業地区
無印は全地域

61025

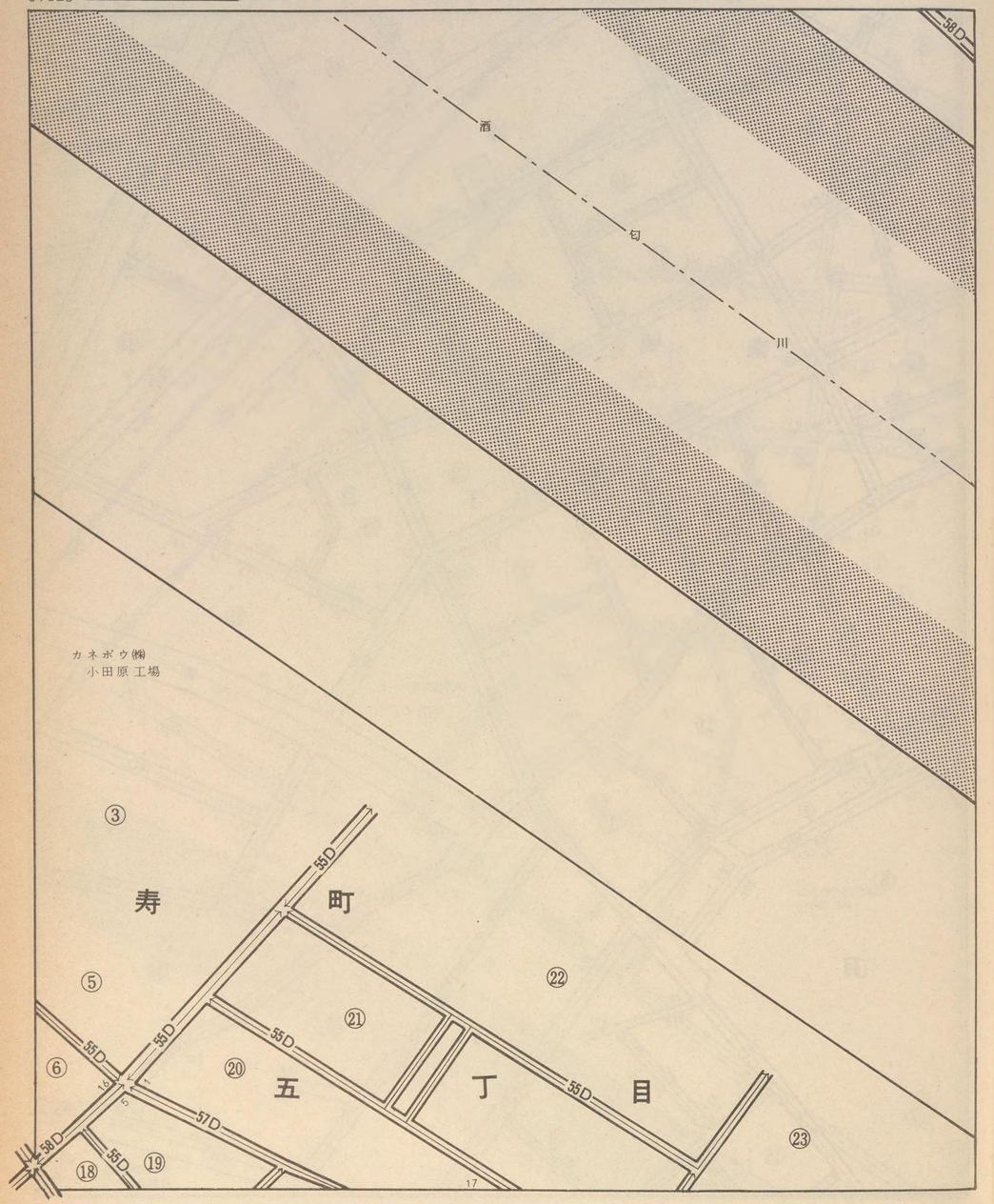

61024
南鴨宮
(一)
61018
寿町
(五)
酒匂
61032
61026

小田原
(小田原市)
61025

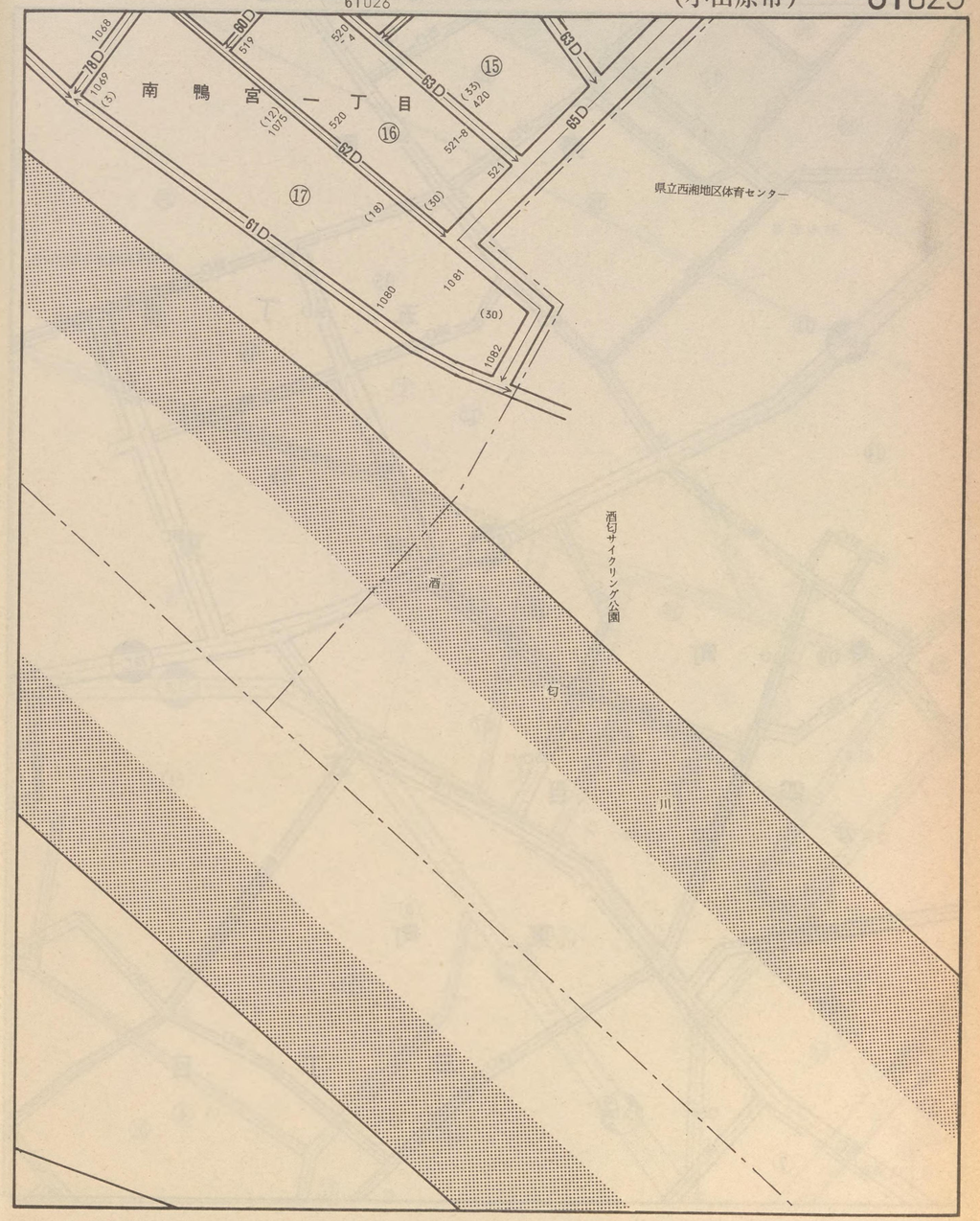

記号	借地権割合	記号	借地権割合
A	90%	E	50%
B	80%	F	40%
C	70%	G	30%
D	60%	H	20%

繁華街・高度商業地区
道路を中心として全地域
道路沿い

普通商業地区
併用住宅地区
全地域
北側道路沿い
南側全地域

中小工場地区
北側全地域
南側道路沿い
南側全地域

大工場地区
北側全地域
南側道路沿い
北側全地域

普通住宅地区
家内工業地区
無印は全地域

61026

寿町 五丁目 東町 四丁目 三丁目

卍本光寺 卍光明寺

小田原市寿町終末処理場

小田原土木事務所

卍八幡神社

県立小田原城東高校

東町四丁目

61025 61019 61033 61027

小田原（小田原市） 61026

記号	借地権割合	記号	借地権割合
A	90%	E	50%
B	80%	F	40%
C	70%	G	30%
D	60%	H	20%

繁華街・高度商業地区
道路を中心として全地域
道路沿い

普通商業地区
併用住宅地区
全地域
北側道路沿い
南側全地域

中小工場地区
北側全地域
南側道路沿い
南側全地域

大工場地区
北側全地域
南側道路沿い
北側全地域

普通住宅地区
家内工業地区
無印は全地域

61027

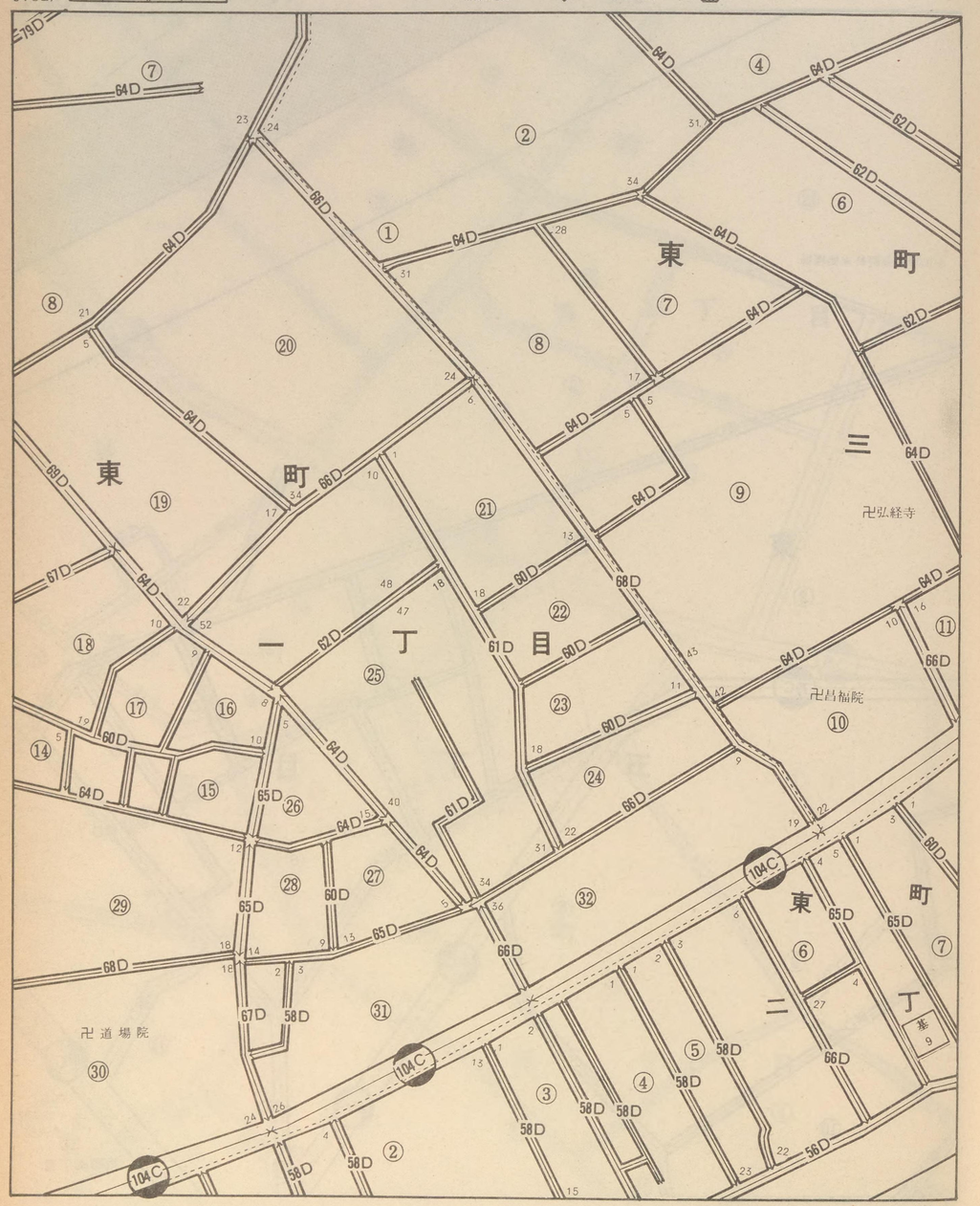

61026
61020
61034
61028

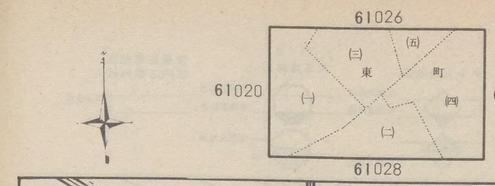

小田原
(小田原市)

61027

記号	借地権割合	記号	借地権割合
A	90%	E	50%
B	80%	F	40%
C	70%	G	30%
D	60%	H	20%

繁華街・高度商業地区
道路を中心として全地域
道路沿い

普通商業地区
併用住宅地区
全地域
北側道路沿い
南側全地域

中小工場地区
北側全地域
南側道路沿い
南側全地域

大工場地区
北側全地域
南側道路沿い
北側全地域

普通住宅地区
家内工業地区
無印は全地域

61028

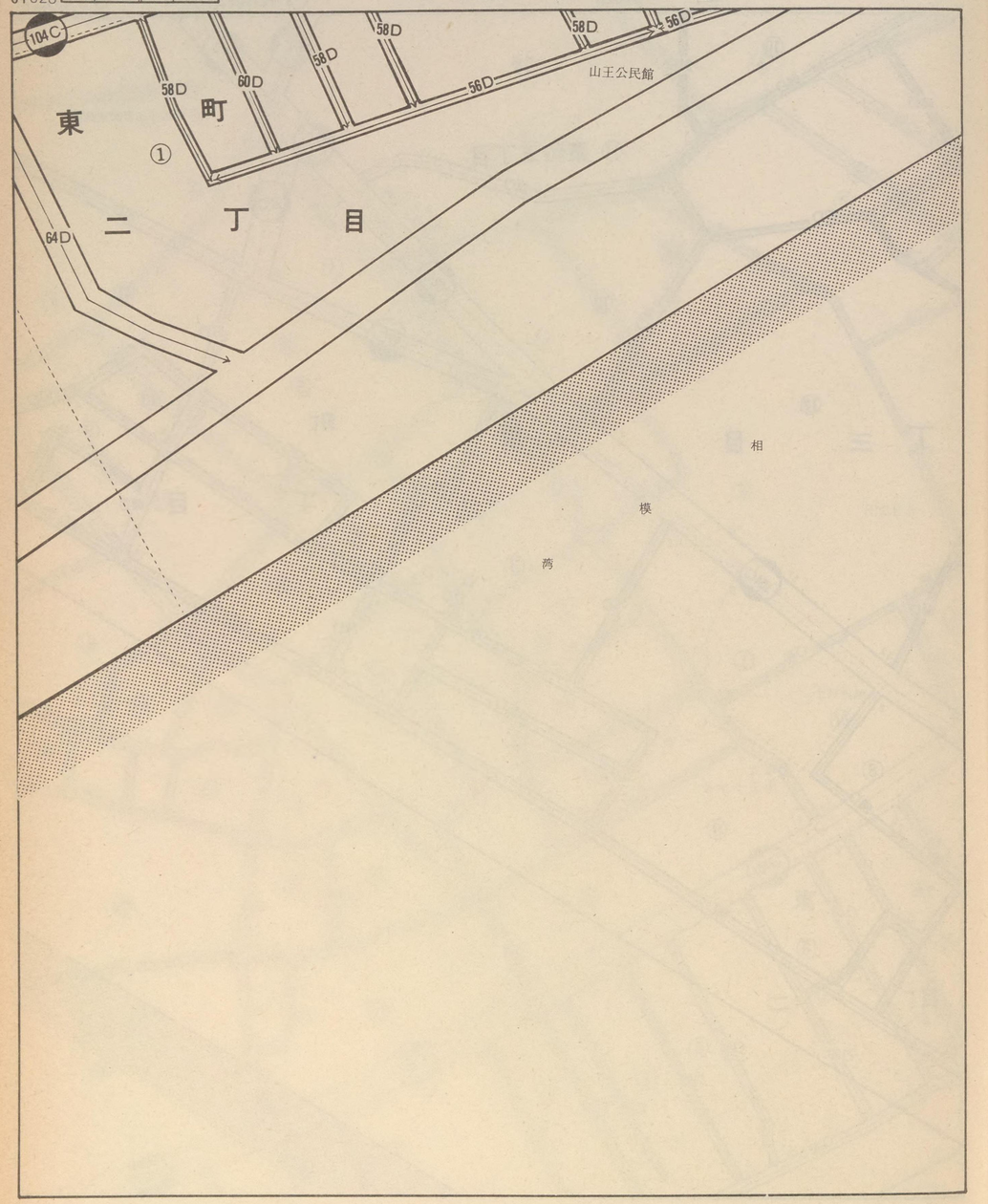

61027
61021
東町(二)

小田原
（小田原市）

61028

記号	借地権割合	記号	借地権割合
A	90%	E	50%
B	80%	F	40%
C	70%	G	30%
D	60%	H	20%

繁華街・高度商業地区
道路を中心として全地域
道路沿い

普通商業地区
併用住宅地区
全地域
北側道路沿い
南側全地域

中小工場地区
北側全地域
南側道路沿い
南側全地域

大工場地区
北側全地域
南側道路沿い
北側全地域

普通住宅地区
家内工業地区
無印は全地域

61029

酒匂

鴨宮

東海道新幹線

93D
12D
76D
80D
70D
74D
63D
14D
80D

305-3
310
278-2
278
280
276
283-1
303
215
213
214
248
223
245
246
278
211

下堀川

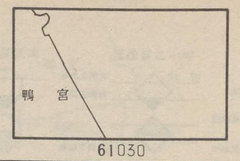

小田原
（小田原市）

61029

記号	借地権割合	記号	借地権割合
A	90%	E	50%
B	80%	F	40%
C	70%	G	30%
D	60%	H	20%

繁華街・高度商業地区
道路を中心として全地域
道路沿い

普通商業地区
併用住宅地区
全地域
北側道路沿い
南側全地域

中小工場地区
北側全地域
南側道路沿い
南側全地域

大工場地区
北側全地域
南側道路沿い
北側全地域

普通住宅地区
家内工業地区
無印は全地域

61030

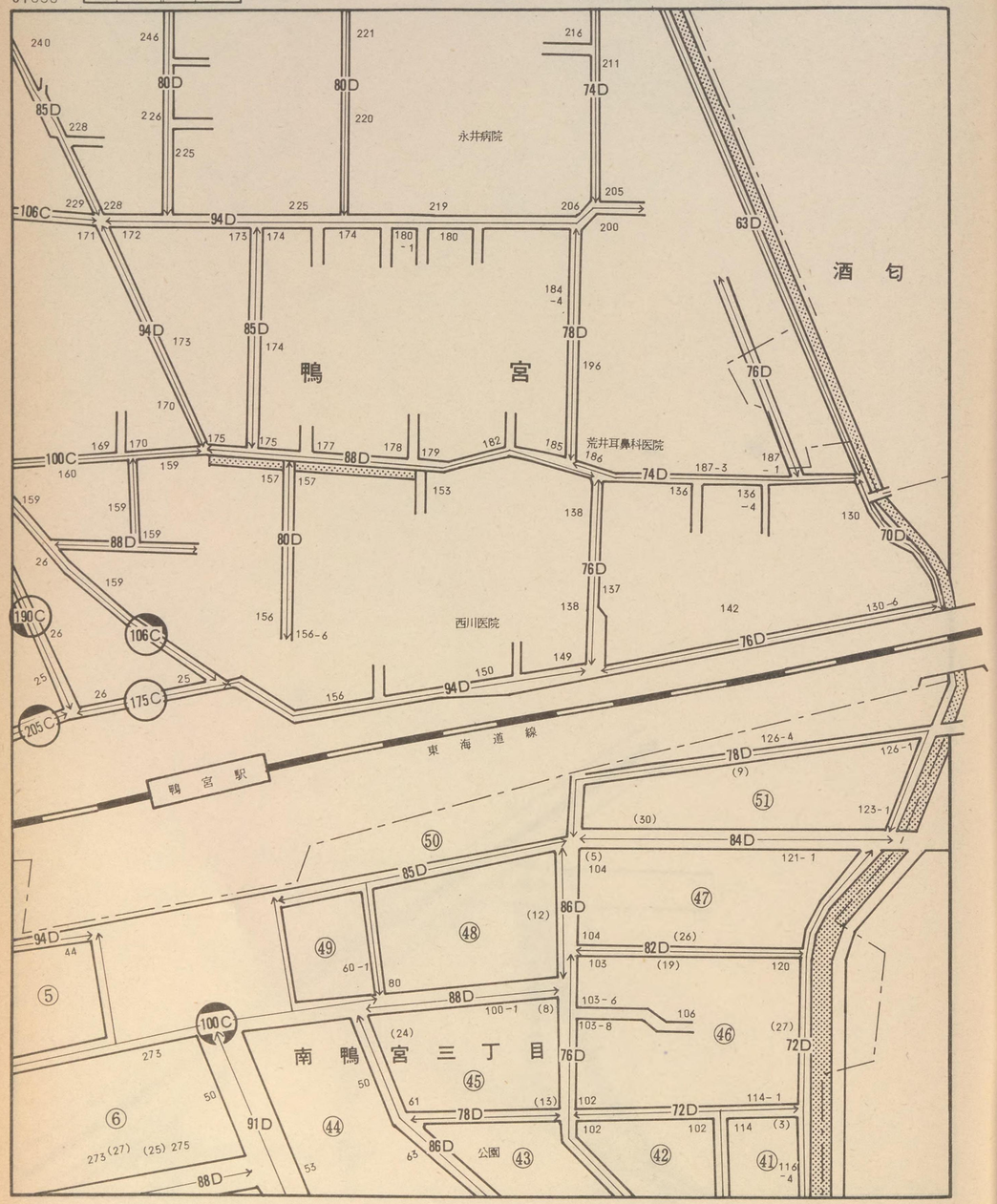

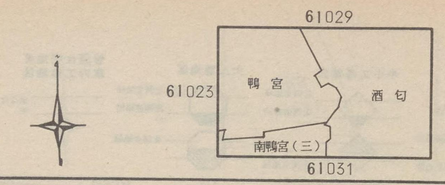

小田原
(小田原市)

61030

61031

記号	借地権割合	記号	借地権割合
A	90%	E	50%
B	80%	F	40%
C	70%	G	30%
D	60%	H	20%

繁華街・高度商業地区
道路を中心として全地域
道路沿い

普通商業地区
併用住宅地区
全地域
北側道路沿い
南側全地域

中小工場地区
北側全地域
南側道路沿い
南側全地域

大工場地区
北側全地域
南側道路沿い
北側全地域

普通住宅地区
家内工業地区
無印は全地域

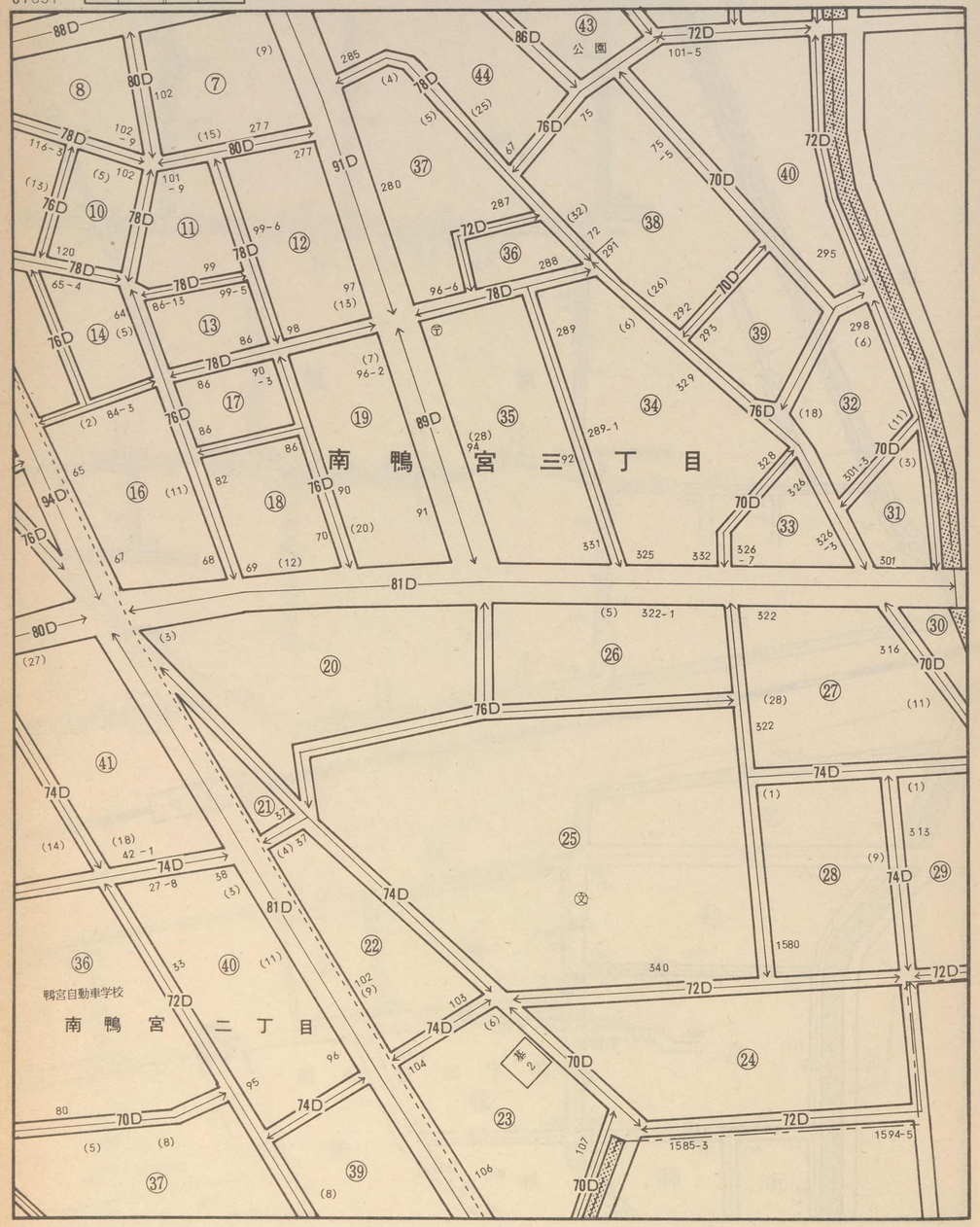

61030
61024
南鴨宮
(三)
(二)
61032

小田原
(小田原市)

61031



記号	借地権割合	記号	借地権割合
A	90%	E	50%
B	80%	F	40%
C	70%	G	30%
D	60%	H	20%

繁華街・高度商業地区
道路を中心として全地域
道路沿い

普通商業地区
併用住宅地区
全地域
北側道路沿い
南側全地域

中小工場地区
北側全地域
南側道路沿い
南側全地域

大工場地区
北側全地域
南側道路沿い
北側全地域

普通住宅地区
家内工業地区
無印は全地域

61032

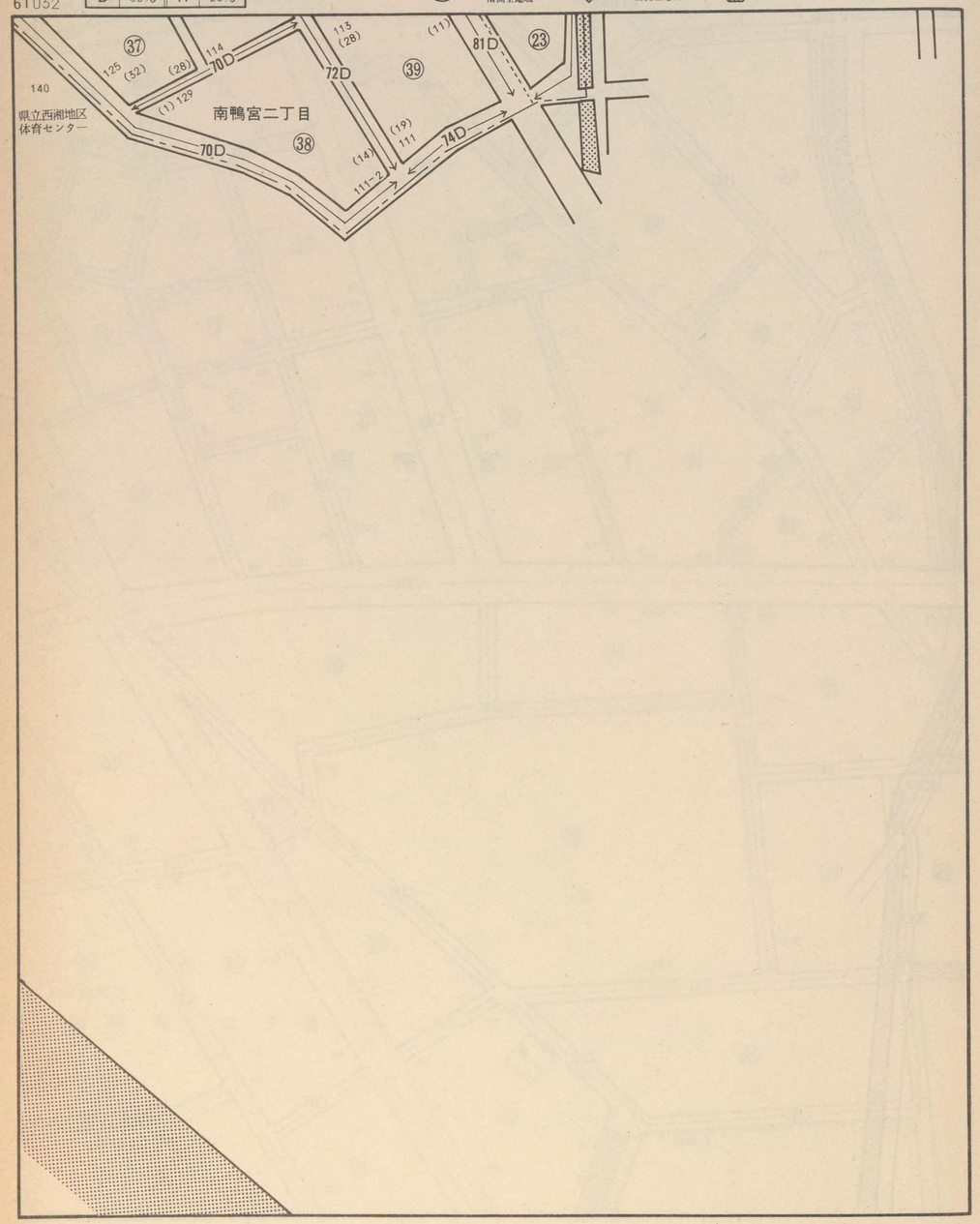

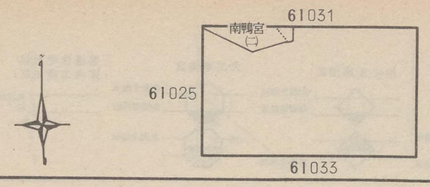

小田原
（小田原市）

61032

記号	借地権割合	記号	借地権割合
A	90%	E	50%
B	80%	F	40%
C	70%	G	30%
D	60%	H	20%

繁華街・高度商業地区
道路を中心として全地域
道路沿い

普通商業地区
併用住宅地区
全地域
北側道路沿い
南側全地域

中小工場地区
北側全地域
南側道路沿い
南側全地域

大工場地区
北側全地域
南側道路沿い
北側全地域

普通住宅地区
家内工業地区
無印は全地域

61033

酒匂川

東町四丁目

(文) 県立小田原城東高校

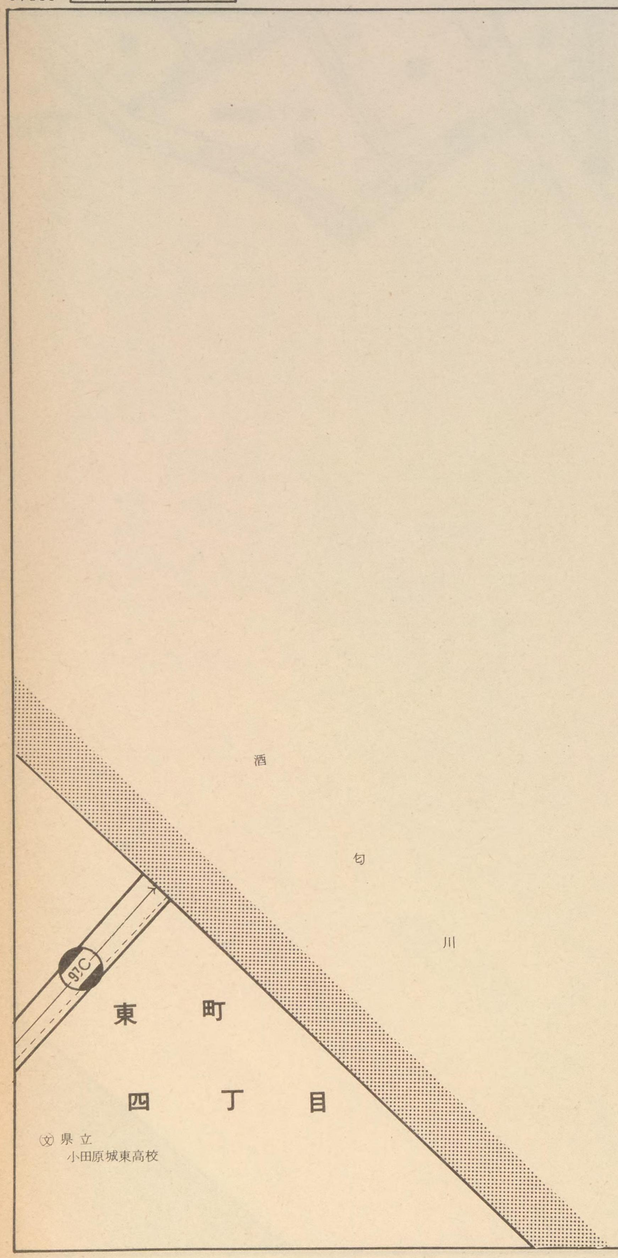

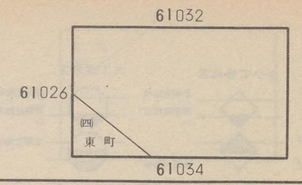

小田原
(小田原市)

61033

記号	借地権割合	記号	借地権割合
A	90%	E	50%
B	80%	F	40%
C	70%	G	30%
D	60%	H	20%

繁華街・高度商業地区
道路を中心として全地域
道路沿い

普通商業地区
併用住宅地区
全地域
北側道路沿い
南側全地域

中小工場地区
北側全地域
南側道路沿い
南側全地域

大工場地区
北側全地域
南側道路沿い
北側全地域

普通住宅地区
家内工業地区
無印は全地域

61034

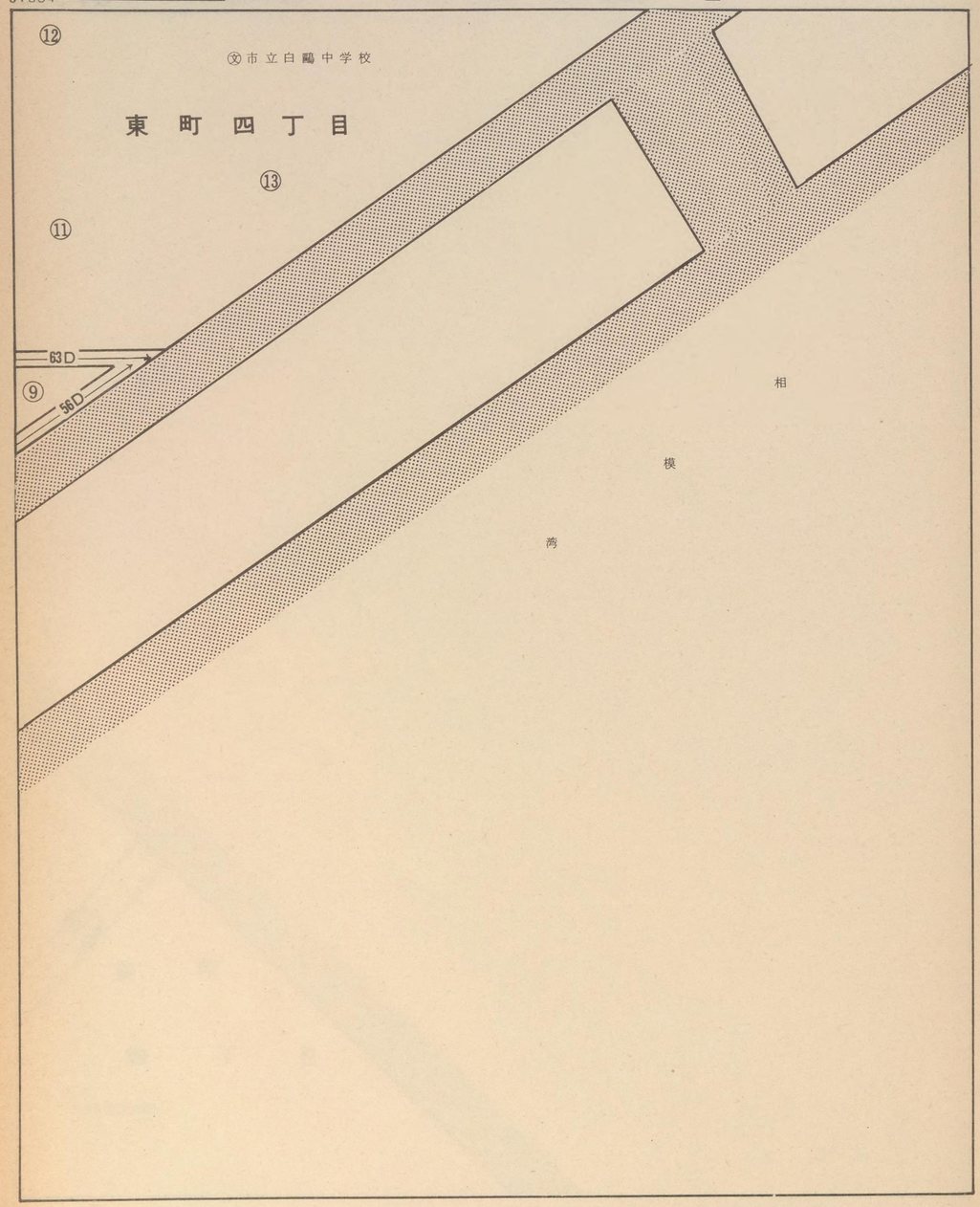

61033
東町(四)
61027

小田原
(小田原市)

61034

記号	借地権割合	記号	借地権割合
A	90%	E	50%
B	80%	F	40%
C	70%	G	30%
D	60%	H	20%

繁華街・高度商業地区
道路を中心として全地域
道路沿い

普通商業地区
併用住宅地区
全地域
北側道路沿い
南側全地域

中小工場地区
北側全地域
南側道路沿い
南側全地域

大工場地区
北側全地域
南側道路沿い
北側全地域

普通住宅地区
家内工業地区
無印は全地域

61035



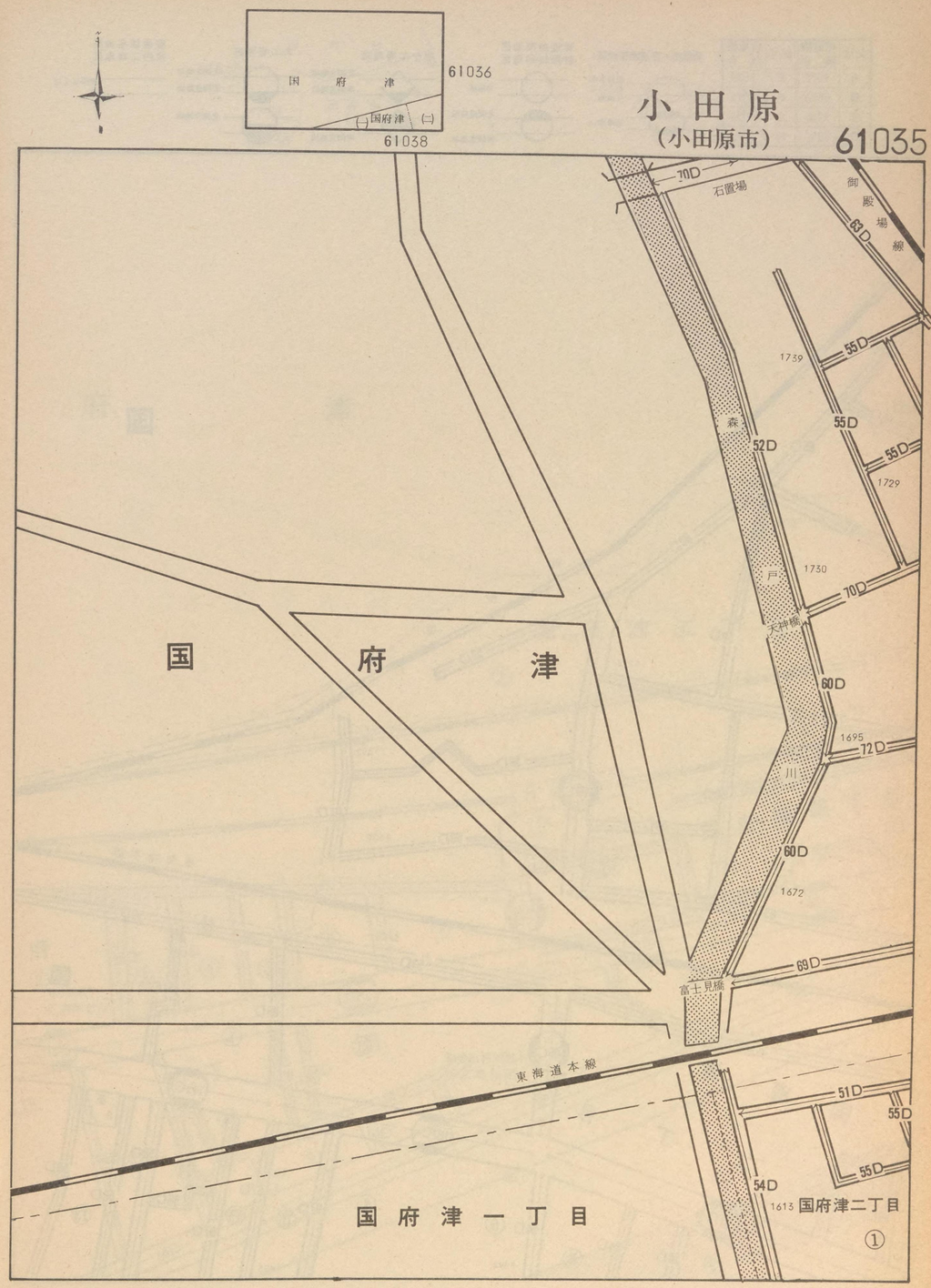

記号	借地権割合	記号	借地権割合
A	90%	E	50%
B	80%	F	40%
C	70%	G	30%
D	60%	H	20%

繁華街・高度商業地区
道路を中心として全地域
道路沿い

普通商業地区
併用住宅地区
全地域
北側道路沿い
南側全地域

中小工場地区
北側全地域
南側道路沿い
南側全地域

大工場地区
北側全地域
南側道路沿い
北側全地域

普通住宅地区
家内工業地区
無印は全地域

61036

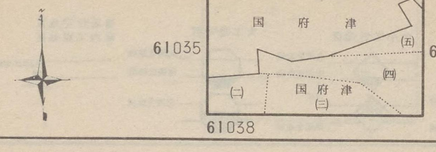

61035
61037
61038

小田原
（小田原市）

61036

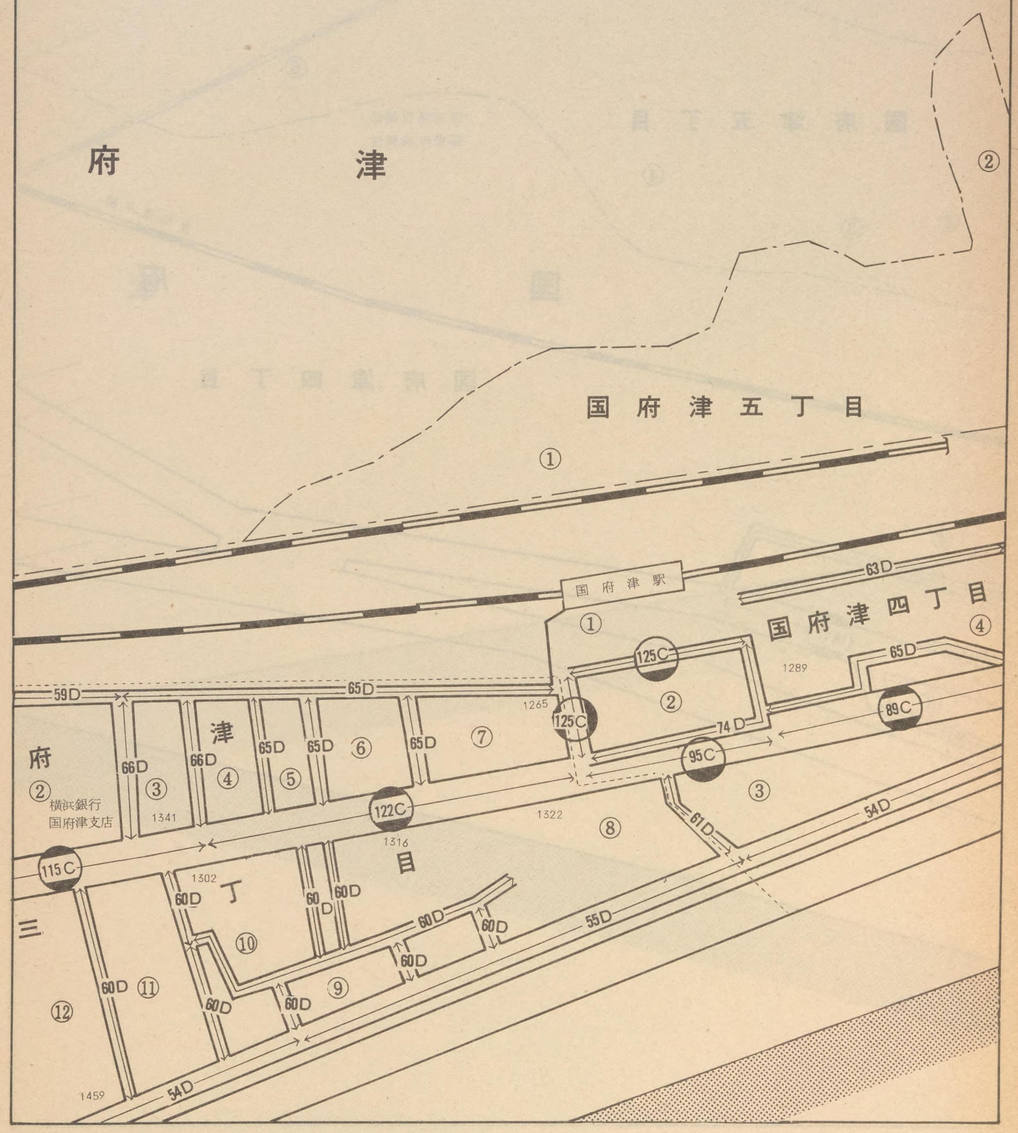

記号	借地権割合	記号	借地権割合
A	90%	E	50%
B	80%	F	40%
C	70%	G	30%
D	60%	H	20%

繁華街・高度商業地区
道路を中心として全地域
道路沿い

普通商業地区
併用住宅地区
全地域
北側道路沿い
南側全地域

中小工場地区
北側全地域
南側道路沿い
南側全地域

大工場地区
北側全地域
南側道路沿い
北側全地域

普通住宅地区
家内工業地区
無印は全地域

61037

⑤
⑥
国府津五丁目
国府津保線区
国府津機関区
④
②
③
東海道本線
国
府
国府津四丁目
④
63D
44
89C
65D
③
54D

61036

(五)
国府津
(四)

小田原
(小田原市)

61037

津

相模湾

記号	借地権割合	記号	借地権割合
A	90%	E	50%
B	80%	F	40%
C	70%	G	30%
D	60%	H	20%

繁華街・高度商業地区
道路を中心として全地域
道路沿い

普通商業地区
併用住宅地区
全地域
北側道路沿い
南側全地域

中小工場地区
北側全地域
南側道路沿い
南側全地域

大工場地区
北側全地域
南側道路沿い
北側全地域

普通住宅地区
家内工業地区
無印は全地域

61038

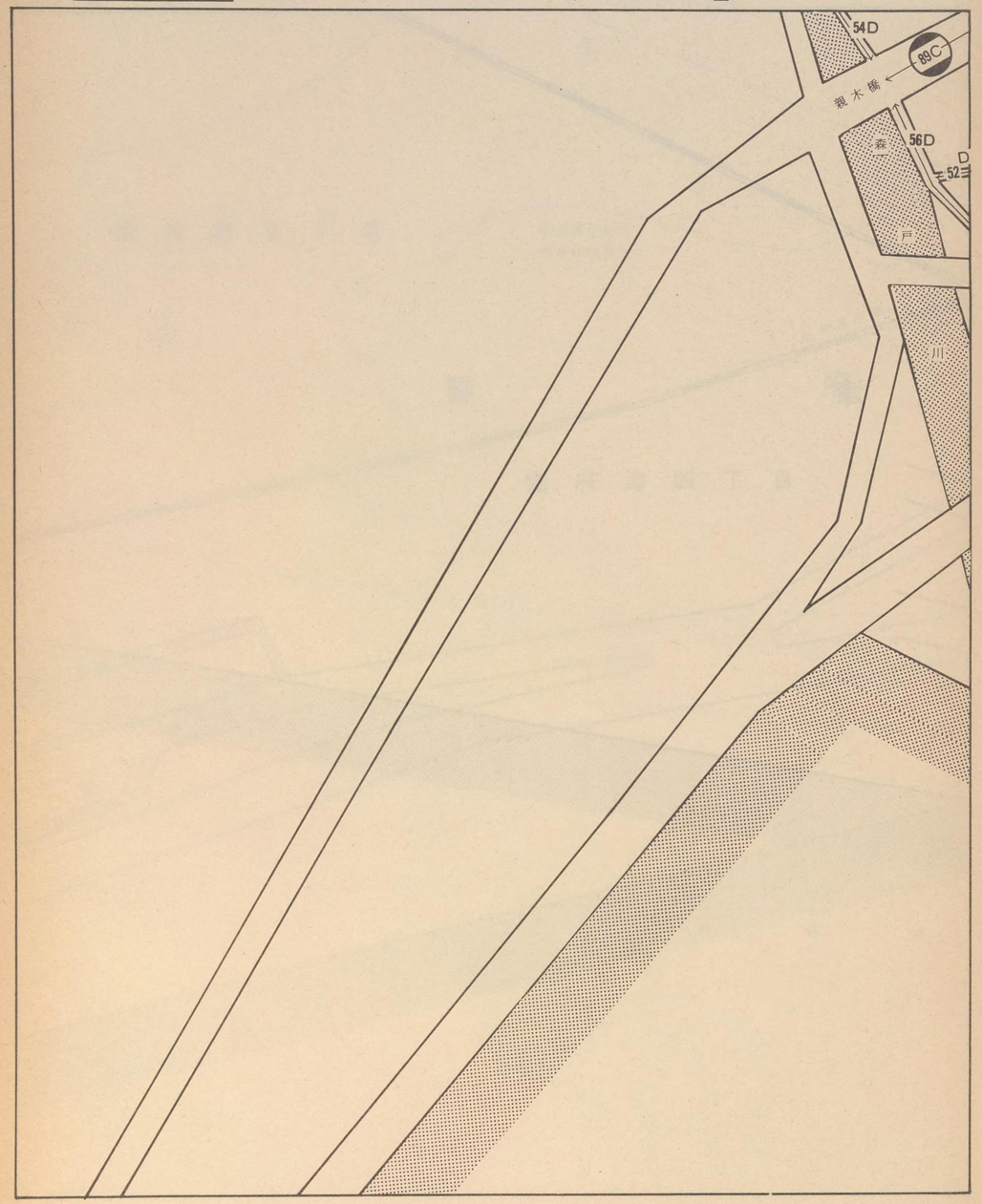

61035
61036
国府津(一)(三)

小田原
(小田原市)
61038

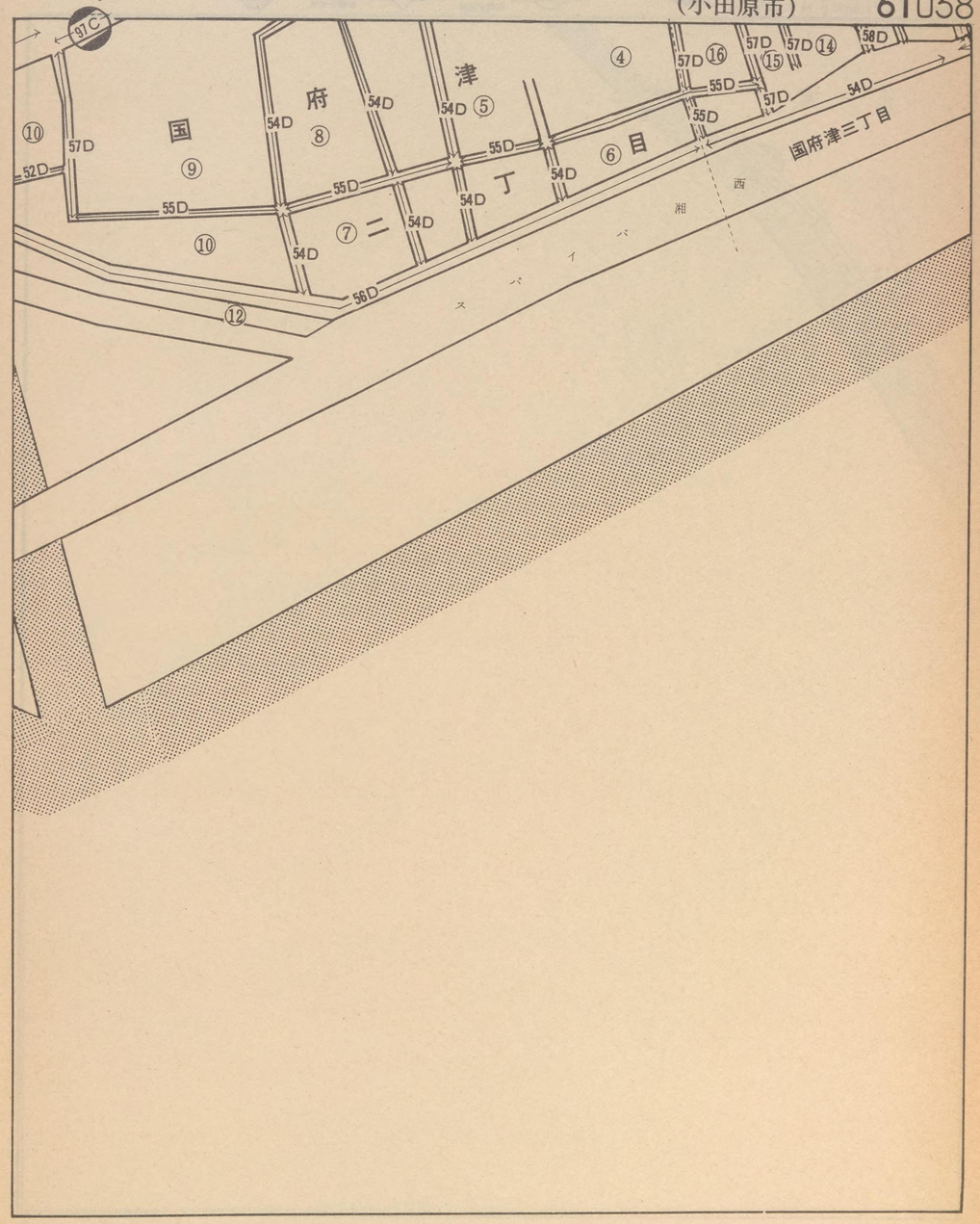

記号	借地権割合	記号	借地権割合
A	90%	E	50%
B	80%	F	40%
C	70%	G	30%
D	60%	H	20%

繁華街・高度商業地区

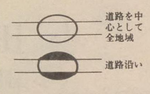

普通商業地区
併用住宅地区

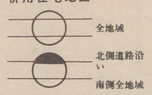

中小工場地区

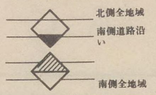

大工場地区

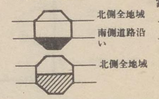

普通住宅地区
家内工業地区

61039





61040

小田原
（湯河原町）
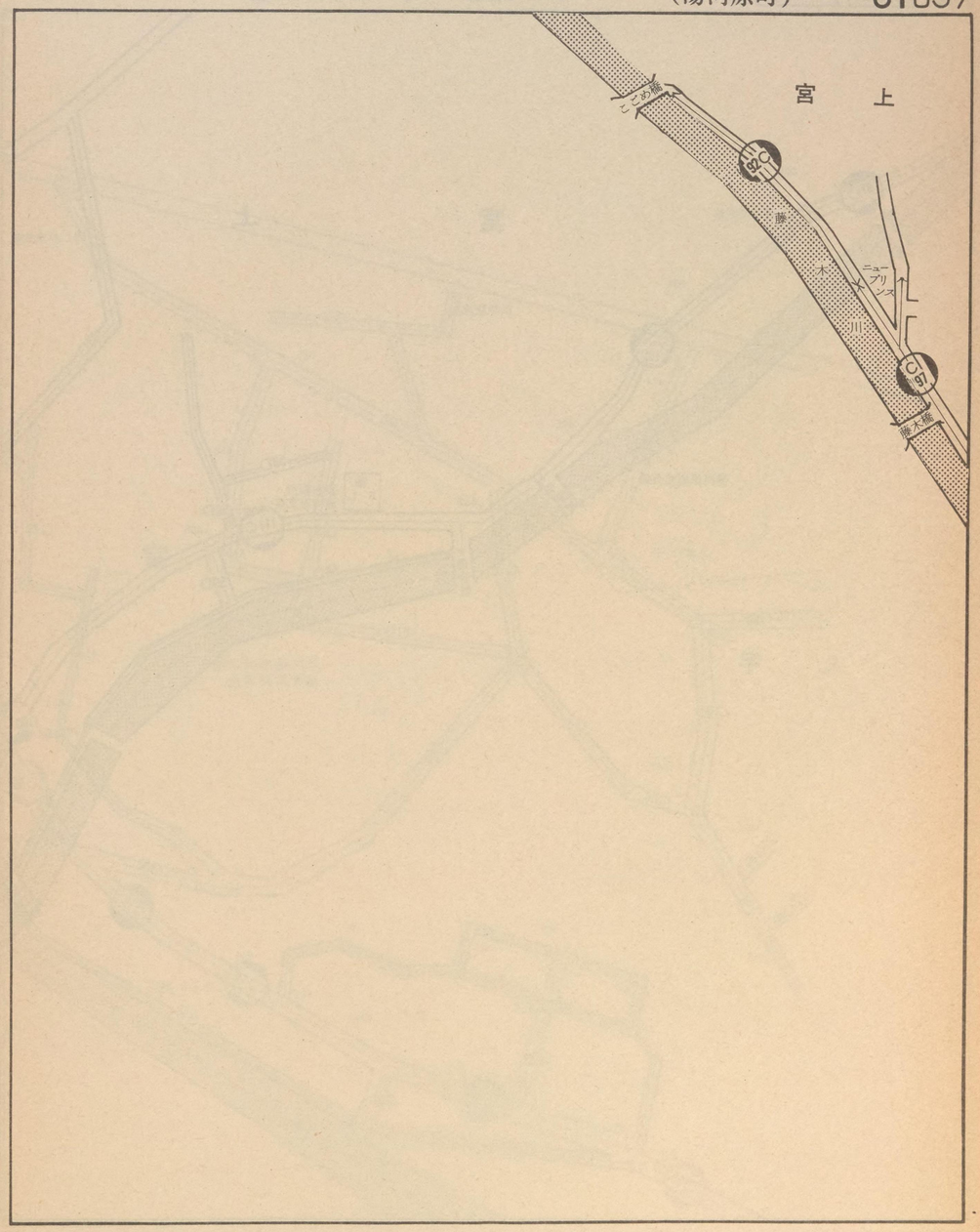
61039