


66
中華民國二十五年

河北省棉產調查報告


河北省棉產改進會特刊第二種

民國二十六年印行



河北省棉產調查報告 目錄

宛平縣	一七
昌平縣	二〇
順義縣	二二
大興縣	二三
安次縣	二五
武清縣	二八
靜海縣	三一
天津縣	三四
寧河縣	三七
香河縣	四〇
平谷縣	四二
興隆縣	四五
寶坻縣	四六
盧龍縣	四八
遵化縣	五〇
遷安縣	五二
昌黎縣	五四




樂亭縣
灤縣
固安縣
永清縣
霸縣
新鎮縣
文安縣
大城縣
任邱縣
雄縣
新城縣
房山縣
涿縣
涿水縣
易縣
良鄉縣
安新縣

河北省棉產調查報告

目錄

三

五七
五一
六一
六三
六五
六八
七〇
七二
七四
七六
七八
八〇
八二
八四
八六
八九
九一



282206

河北省棉產調查報告 目錄

高陽縣

九三

容城縣

九五

定興縣

九七

徐水縣

九九

滿城縣

一〇二

完縣

一〇五

清苑縣

一〇七

望都縣

一一〇

定縣

一一一

安國縣

一一四

博野縣

一二六

蠡縣

一二八

安平縣

一二〇

涞源縣

一二二

阜平縣

一二三

唐縣

又
一二三

曲陽縣

一二五




行唐縣
 正定縣
 獲鹿縣
 平山縣
 靈壽縣
 藁城縣
 無極縣
 深澤縣
 束鹿縣
 晉縣
 新樂縣
 獻縣
 河間縣
 肅寧縣
 饒陽縣
 深縣
 衡水縣

河北省棉產調查報告

目錄

一六〇
 一五八
 一五六
 一五四
 一五二
 一五一
 一四九
 一四六
 一四四
 一四一
 一三九
 一三七
 一三五
 一三三
 一三一
 二二八
 二二六



河北省棉產調查報告

目錄

武邑縣	一六二
武強縣	一六四
滄縣	一六五
鹽山縣	一六七
慶雲縣	一六九
青縣	一七一
東光縣	一七三
交河縣	一七五
南皮縣	一七七
寧津縣	一七九
吳橋縣	一八一
故城縣	一八三
景縣	一八五
阜城縣	一八七
新河縣	一八九
冀縣	一九一
棗強縣	一九四




清河縣
 威 縣
 廣宗縣
 南宮縣
 欒城縣
 趙 縣
 甯晉縣
 栢鄉縣
 臨城縣
 高邑縣
 贊皇縣
 元氏縣
 任 縣
 南和縣
 平鄉縣
 鉅鹿縣
 隆平縣

河北省棉產調查報告

目 錄

一九六
 一九八
 二〇〇
 二〇一
 二〇三
 二〇六
 二〇九
 二一二
 二一四
 二一六
 二一九
 二二一
 二二三
 二二六
 二二七
 二二九
 二三〇



河北省棉產調查報告 目錄

堯山縣

二三三

內邱縣

二三五

邢台縣

二三六

沙河縣

二三八

邯鄲縣

二三九

磁縣

二四二

成安縣

二四四

廣平縣

二四六

肥鄉縣

二四八

曲周縣

二五〇

永年縣

二五二

雞澤縣

二五四

大名縣

二五六

南樂縣

二五九

清豐縣

二六〇

東明縣

二六一

濮陽縣

二六二

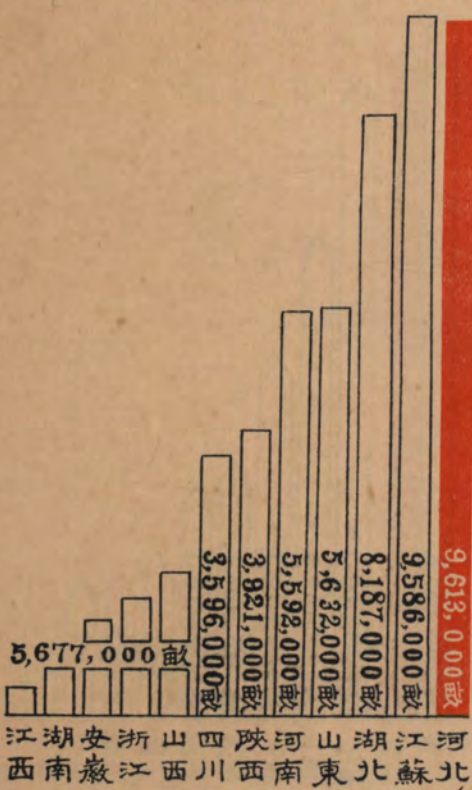

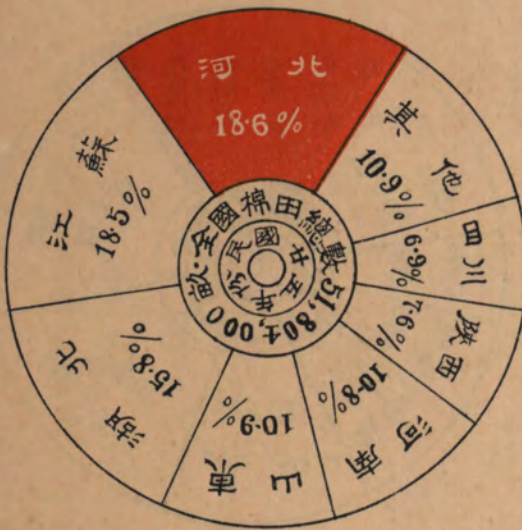
長垣縣

二六五

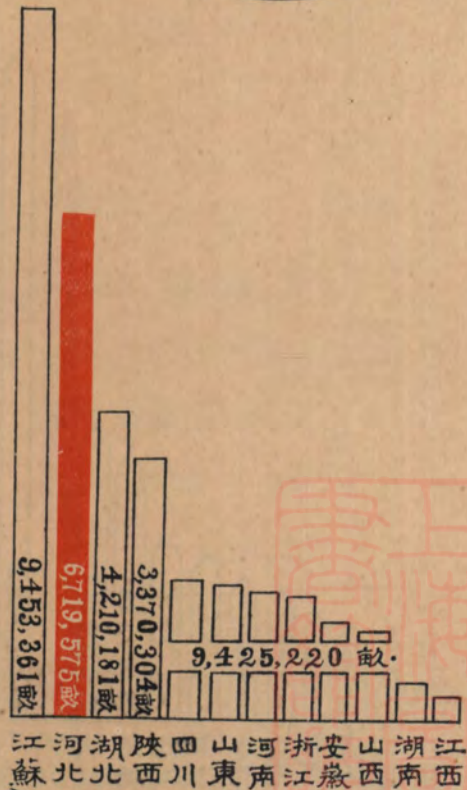
附廿四 五年河北省各縣棉田面積及皮棉產額比較表



河北省棉田面積與全國各省棉田面積比較圖



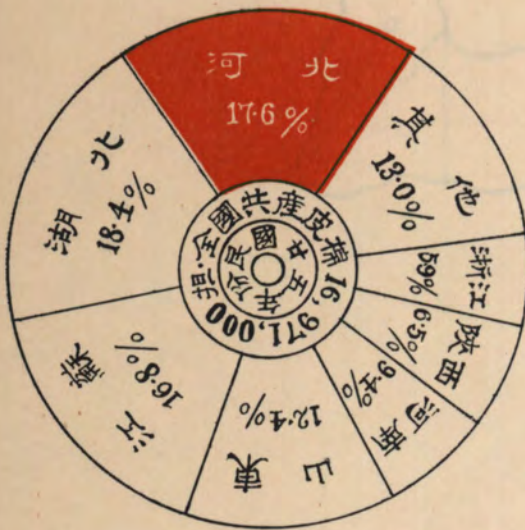


(民國二十五年份)




(民國二十四年份)


河北省皮棉產量與全國各省皮棉產量比較圖



(民國二十五年份)

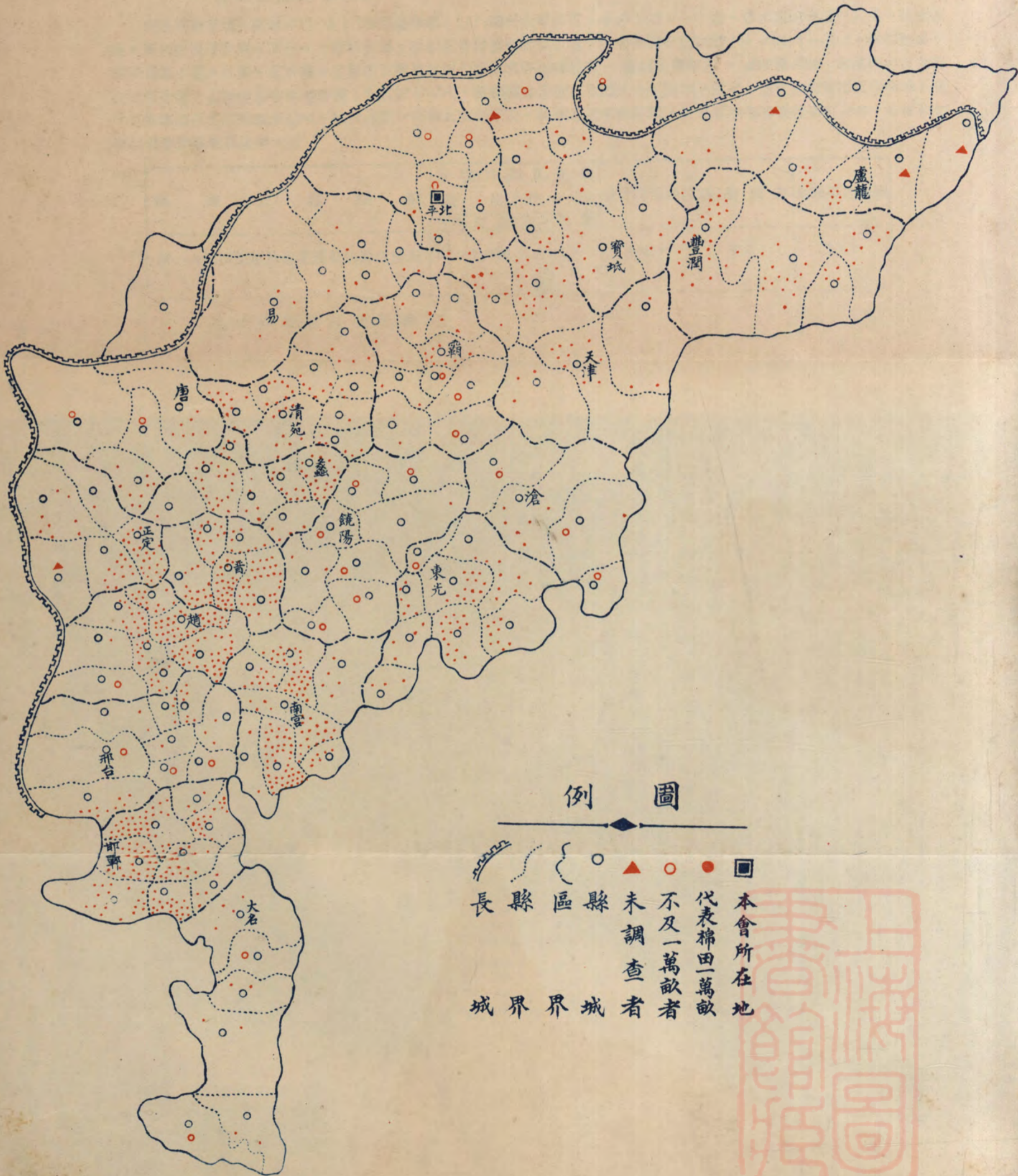


(民國二十四年份)




圖佈分田棉縣各省北河

份年五十二國民



例 圖

- ▣ 本會所在地
- 代表棉田一萬畝
- 不及一萬畝者
- ▲ 未調查者
- 縣
- ⎓ 區
- ⎓ 縣
- ⎓ 長
- ▣ 城
- ⎓ 界
- ⎓ 城
- ⎓ 界
- ⎓ 城



甲、調查統計方法

本會去年調查本省棉產方法，係用專員調查制，劃全省為廿區，每區派員數人，分頭調查，結果頗為圓滿。本年調查工作為力求縝密，供實施工作之根據，兼為全國棉產改進及棉花貿易之參攷計，認為省區既如此廣闊，而應行調查項目，又極其繁複，僅以短促時日責諸少數專員，勢難勝任，用將調查方法及調查員，均稍事變更，以利進行，其要點如下：

一、棉花生產調查

1. 採用通訊調查制度

通訊調查制度，要點有二：(一)廣聘調查員，(二)務求分布均勻。全省一百三十一縣，按各縣公安區之大小，用抽樣法，規定每區徵聘五人至十人，徵聘方法，係先由本會調查專員介紹，計全省應聘調查員一千九百三十七人，審查結果，仍有偏聚一隅，分布不均之勢，因按照地圖將聘定之調查員所在地標出，察其分布情勢，凡付闕如者，皆函請各該縣政府代為介紹，計應聘經審查合格者一千四百七十七人，前後總計聘定調查員三千三百五十四人，隨時寄發各種調查表格，由各調查員負責向熟悉農情之人，多方詢問；並參酌實際情形，考慮估計依限填報，本年共寄發各種調查表七次，每次寄發表數及調查縣份如左表：

調查表格種類	發收日期及表數		統計採用表數	調查縣數	每縣平均表數
	發出日期 用日表數	收回日期 用日表數			
第一次棉田面積及棉花產量估計報告表	5月20日 2,848	6月20日 2,502 以前	2,477	125	19.8

河北省棉產調查報告

冬季作物收穫面積及收穫量估計報告表	6 20	3,270	7 20	1,789	1,771	116	15.3
第二次棉田面積及棉花產量估計報告表	7 1	3,326	8 1	1,815	1,797	124	14.5
棉花產量研究特種報告表	8 30	4,240	9 30	1,853	1,834	121	15.2
第三次棉田面積及棉花產量估計報告表	9 20	3,812	10 20	1,688	1,671	122	13.7
夏季作物收穫面積及收穫量估計報告表	10 20	3,981	11 20	2,315	2,292	125	18.3
第四次棉田面積及棉花產量估計報告表	11 20	3,375	12 20	1,822	1,804	122	14.8

2. 繼續施行專員調查制度

本會徵聘之通信調查員，純係義務職，且人數較衆，未必皆能翔盡，又以各人之能力不盡相同，錯誤之處，在所難免，故同時繼續施行專員調查制度，藉資補救，惟本年調查工作之性質與去年微異，茲將要點分述如下：

(一) 通訊調查員因種種關係，其所報數字難免不無錯誤，故復派專員調查，俾資糾正。

(二)通訊調查員多係未具調查專門知識者，所填表格，容有未合，案頭統計取捨兩難，用交山專員順道複查，藉資研究；至物色通訊調查員及市場調查員，亦為其工作之一。

(三)繼續遴派專員舉行概況調查，以作下年份改進工作之準繩。

綜上以觀，本年棉產調查制度，雖有專員調查與通訊調查之別，但其聯繫之密，不啻指臂相經，本年調查工作進行之較見順利，良有以也。至調查區域之劃分，與上年相同，全省共分廿區，各區所包括縣份茲分列於左：

第一區 (北平區)包括大興，宛平，通縣，順義，昌平等五縣及北平市四郊。

第二區 (天津區)包括天津，靜海，寧河，武清，安次等五縣。

第三區 (寶坻區)包括寶坻，玉山，薊縣，三河，香河，平谷，懷柔，興隆，密雲等九縣。

第四區 (豐潤區)包括豐潤，灤縣，樂亭，昌黎，等四縣。

第五區 (盧龍區)包括盧龍，撫寧，臨榆，遷安，遵化，都山等六縣。

第六區 (霸縣區)包括霸縣，永清，新鎮，固安，雄縣，文安，大城，任邱，新城等九縣。

第七區 (易縣區)包括易縣，涑水，涿縣，房山，良鄉等五縣。

第八區 (保定區)包括清苑，徐水，滿城，完縣，定興，容城，安新，高陽等八縣。

第九區 (定縣區)包括定縣，望都，博野，安國，蠡縣，安平，新樂等七縣。

第十區 (唐縣區)包括唐縣，曲陽，行唐，阜平，涞源等五縣。

第十一區 (正定區)包括正定，靈壽，獲鹿，平山，井陘等五縣。

第十二區 (晉縣區)包括晉縣，東鹿，藁城，深澤，無極等五縣。

河北省棉產調查報告

第十三區 (饒陽區)包括饒陽，深縣，肅寧，河間，獻縣，武強，武邑，衡水等八縣。

第十四區 (滄縣區)包括滄縣，青縣，鹽山，慶雲等四縣。

第十五區 (吳橋區)包括吳橋，東光，南皮，寧津，交河，阜城，景縣，故城等八縣。

第十六區 (南宮區)包括南宮，冀縣，棗強，清河，威縣，廣宗，新河等七縣。

第十七區 (高邑區)包括高邑，元氏，欒城，趙縣，寧晉，柏鄉，臨城，贊皇等八縣。

第十八區 (順德區)包括邢台，沙河，南和，平鄉，任縣，內邱，堯山，隆平，鉅鹿等九縣。

第十九區 (邯鄲區)包括邯鄲，磁縣，成安，廣平，肥鄉，曲周，永年，雞澤等八縣。

第二十區 (大名區)包括大名，南樂，清豐，濮陽，東明，長垣等六縣。

上列一，二，六，七，八，九，十二，十五，十六，十七，十九，二十等十二區，皆設有植棉指導區辦事處，調查工作，由該區區主任主持，其餘各區，每區遴派專員一二人，負責辦理。

3. 統計方法及結果

本會接據填送之表格後，即逐項審查，凡棉田面積超過耕地面積，產量太大，衣分過高或過低，及其他不合理之處，均分別改正，採用算術平均法，由村棉田面積及村耕地面積，求出區棉田佔區耕地之百分數，再由區百分數求出縣棉田佔縣耕地之百分數，然後對照過去發表之數字及他方面發表之數字，比較研究加以修正，始確定為發表之數字，全省調查者，計一百二十一縣未調查縣份，就有通訊調查員估計報告之數字與以補充，茲將統計所得結果，列表如下：



25年河北省各縣棉產統計總表

縣 市 名	項 目	耕地面積 (千市畝)	棉 田 面 積 (市畝)			皮 棉 產 額 (市担)		
			中 棉	美 棉	共 計	中 棉	美 棉	共 計
北 平		585	389	8,503	8,892	106	3,087	3,193
宛 平		1,197	0	28,130	28,130	0	6,582	6,582
昌 平		779	727	3,635	4,362	183	872	1,055
順 義		719	1,995	665	2,660	559	99	658
通 縣		1,182	0	36,051	36,051	0	8,328	8,328
大 興		932	2,792	86,400	89,192	785	22,637	23,422
安 次		755	7,802	71,322	79,124	1,677	21,040	22,717
武 清		1,288	33,625	177,604	211,232	7,533	45,644	53,177
靜 海		1,357	16,662	11,699	28,361	4,432	3,124	7,556
天 津		1,108	16,647	86,175	102,822	4,345	24,560	28,905
寧 河		575	26,171	16,034	42,205	8,610	4,714	13,324
香 河		410	8,450	22,625	31,075	1,758	6,358	8,116
三 河		989	4,168	30,447	34,615	817	8,282	9,099
平 谷		237	4,958	26,539	31,497	863	7,086	7,949
興 隆		132	317	475	792	68	97	165
薊 縣		793	2,955	8,464	11,419	502	2,387	2,889
玉 田		971	9,571	19,850	29,421	2,412	4,446	6,858
寶 坻		1,416	24,956	49,384	74,340	5,915	10,618	16,533
懷 柔		241	—	—	—	—	—	—
密 雲		632	4,343	4,631	8,974	491	593	1,084
昌 黎		1,633	25,929	42,703	68,632	6,249	12,854	19,103
樂 亭		1,271	14,291	29,559	43,850	3,644	9,754	13,398

河北省棉產調查報告

五

25年河北省各縣棉產統計總表 (續上)

項 目 縣 市 名	耕地面積 (千市畝)	棉 田 面 積 (市畝)			皮 棉 產 額 (市担)		
		中 棉	美 棉	共 計	中 棉	美 棉	共 計
灤 縣	3,499	47,574	121,428	169,002	11,037	33,514	44,551
豐 潤	2,770	16,287	191,186	207,473	4,446	57,165	61,611
盧 龍	670	7,385	53,853	61,238	1,034	10,771	11,805
臨 榆	600	—	—	—	—	—	—
撫 寧	812	—	—	—	—	—	—
遷 安	1,246	27,028	34,400	61,428	4,216	8,256	12,472
遵 化	1,163	5,452	31,764	37,216	938	9,021	9,959
都 山	—	—	—	—	—	—	—
固 安	623	5,270	25,070	30,340	922	6,017	6,939
永 清	624	6,466	9,134	15,600	1,726	2,512	4,238
霸 縣	475	27,700	64,450	92,150	7,728	19,399	27,127
新 鎮	102	65	6,228	6,293	20	1,968	1,988
文 安	730	149	3,647	3,796	30	945	975
大 城	821	2,098	1,186	3,284	566	359	925
任 邱	790	10,128	10,254	20,382	3,606	3,148	6,754
雄 縣	416	35	12,112	12,147	11	3,438	3,499
新 城	883	6,698	21,646	28,344	1,889	6,515	8,404
房 山	474	1,984	20,010	21,994	558	5,383	5,941
涿 縣	680	1,338	20,558	21,896	309	6,311	6,620
涞 水	518	2,781	11,050	13,831	559	2,818	3,377
易 縣	1,110	429	40,086	40,515	152	11,425	11,577
良 鄉	337	1,519	15,095	16,614	161	4,544	4,705

25年河北省各縣棉產統計總表 (續上)

縣 市 名	項 目	耕地面積 (千市畝)	棉 田 面 積 (市畝)			皮 棉 產 額 (市担)		
			中 棉	美 棉	共 計	中 棉	美 棉	共 計
高 陽		496	22,310	33,688	55,998	6,604	10,881	17,485
安 新		261	2,173	3,621	5,794	539	923	1,462
容 城		264	2,779	19,344	22,123	845	5,668	6,513
定 興		825	11,869	28,391	40,260	3,751	7,495	11,246
徐 水		780	19,893	43,989	63,882	5,590	13,109	18,699
滿 城		444	25,207	54,713	79,920	6,151	16,469	22,620
完 縣		412	37,196	78,535	115,731	13,651	24,974	38,625
清 苑		962	17,525	71,075	88,600	5,888	21,109	26,997
望 都		360	23,258	34,990	58,248	6,163	9,657	15,820
定 縣		1,345	90,037	115,479	205,516	29,622	35,106	64,728
安 國		531	33,901	12,615	46,516	12,577	3,873	16,450
博 野		361	72,076	36,260	108,336	22,704	11,023	33,727
蠡 縣		710	33,273	146,002	179,275	12,378	43,947	56,325
安 平		598	16,197	20,909	37,106	5,653	6,419	12,072
新 樂		496	5,327	4,742	10,069	1,438	1,408	2,846
唐 縣		504	49,404	18,938	68,342	16,402	5,397	21,799
涞 源		353	0	10,696	10,696	0	3,669	3,669
阜 平		347	43	651	694	9	193	202
曲 陽		399	1,114	243	1,357	266	58	324
行 唐		688	98,225	434	68,659	20,726	63	20,789
正 定		691	181,857	48,868	230,725	73,107	17,348	90,455
獲 鹿		635	108,437	4,530	112,967	39,688	1,653	41,341

河北省棉產調查報告

25年河北省各縣棉產統計總表 (續上)

縣 市 名	項 目 耕地面積 (千市畝)	棉 田 面 積 (市畝)			皮 棉 產 額 (市担)		
		中 棉	美 棉	共 計	中 棉	美 棉	共 計
平 山	1,246	84,555	1,419	85,974	24,690	377	25,067
靈 壽	382	12,748	240	12,988	3,123	41	3,164
井 陘	499	—	—	—	—	—	—
藁 城	709	148,344	23,092	171,436	51,327	7,528	58,855
無 極	538	97,863	55,152	153,115	39,773	19,689	59,462
深 澤	395	64,531	7,122	71,653	26,200	2,884	29,084
束 鹿	1,097	239,067	81,915	320,982	85,347	28,015	113,362
晉 縣	681	257,317	32,585	289,902	107,301	10,916	118,217
獻 縣	1,634	5,697	7,702	13,399	1,703	1,856	3,559
河 間	1,604	5,736	2,765	8,501	1,119	813	1,932
肅 寧	536	5,936	3,176	9,112	1,668	737	2,405
饒 陽	664	1,240	5,134	6,374	337	1,371	1,708
深 縣	1,415	9,058	16,978	26,036	2,573	4,720	7,293
衡 水	576	3,568	4,208	7,776	1,110	1,267	2,377
武 邑	869	3,353	471	3,824	932	146	1,078
武 強	470	970	3,260	4,230	319	1,112	1,431
滄 縣	1,786	21,177	48,120	69,297	6,501	13,570	20,071
鹽 山	1,373	78	334	412	16	72	88
慶 雲	533	80	80	160	17	19	36
青 縣	1,102	2,441	7,036	9,477	830	1,843	2,673
東 光	1,014	35,224	102,477	137,701	13,103	31,358	44,461
交 河	1,009	918	3,623	4,541	265	1,054	1,319

河北省棉產調查報告

25年河北省各縣棉產統計總表 (續上)

項 縣 市 名	耕地面積 (千市畝)	棉 田 面 積 (市畝)			皮 棉 產 額 (市担)		
		中 棉	美 棉	共 計	中 棉	美 棉	共 計
南 皮	742	26,691	65,762	92,453	8,328	19,794	28,122
寧 津	976	24,599	69,975	94,574	7,749	23,722	31,471
吳 橋	681	42,426	127,143	169,569	13,067	37,380	50,447
故 城	563	4,412	28,636	33,048	1,425	9,679	11,104
景 縣	1,180	14,234	29,780	44,014	4,114	8,398	12,512
阜 城	423	7,824	51,269	59,093	2,692	16,099	18,791
新 河	441	20,695	97,361	118,056	6,519	27,164	33,683
冀 縣	1,047	70,605	256,268	326,873	24,429	77,649	102,078
棗 強	1,015	23,039	21,732	44,762	6,886	5,998	12,884
南 宮	816	61,618	161,232	222,850	19,718	47,402	67,120
清 河	431	3,576	54,006	57,582	1,327	19,442	20,769
威 縣	911	133,733	335,341	469,074	43,330	93,225	136,555
廣 宗	534	13,294	9,027	22,321	1,861	2,311	4,172
樂 城	380	134,744	650	135,394	43,657	208	43,865
趙 縣	801	306,103	67,343	373,506	133,487	23,368	156,855
寧 晉	1,195	149,494	187,735	337,229	59,200	65,707	124,907
柏 鄉	285	64,673	18,690	83,363	23,541	5,420	28,961
九 臨 城	285	3,446	259	3,705	855	84	939
高 邑	268	56,222	39,508	95,730	22,882	13,986	36,868
贊 皇	265	10,891	1,326	12,217	2,516	354	2,870
元 氏	642	122,842	24,433	147,275	45,329	7,794	53,123
任 縣	461	594	5,353	5,947	187	1,697	1,884

河北省棉產調查報告

九

25年河北省各縣棉產統計總表 (續上)

項 市 名	耕地面積 (千市畝)	棉 田 面 積 (市畝)			皮 棉 產 額 (市担)		
		中 棉	美 棉	共 計	中 棉	美 棉	共 計
南 和	375	2,214	1,011	3,225	680	319	999
平 鄉	304	5,041	4,140	9,181	1,089	1,234	2,323
鉅 鹿	613	17,589	13,674	31,263	3,729	3,159	6,888
隆 平	488	19,571	50,701	70,272	6,439	16,376	22,815
堯 山	323	26,022	17,536	43,558	9,836	5,717	15,553
內 邱	400	13,259	9,101	22,360	2,837	2,130	4,967
邢 台	707	3,495	2,868	6,363	902	740	1,642
沙 河	549	42,486	44,256	86,742	14,233	12,569	26,802
邯 鄲	661	138,703	132,842	271,605	34,552	34,140	68,692
磁 縣	1,074	797	165,243	166,040	273	48,912	49,185
成 安	461	46,477	162,126	208,603	15,802	36,803	52,605
廣 平	350	14,548	23,497	38,045	3,462	6,344	9,806
肥 鄉	648	92,501	72,739	165,240	22,570	18,403	40,973
曲 周	910	88,277	86,807	175,084	23,217	23,433	46,655
永 年	1,034	121,035	229,181	350,216	37,279	65,087	102,366
雞 澤	273	22,466	5,025	27,491	70,99	1,342	8,441
大 名	1,883	9,159	33,962	43,121	2,336	9,985	12,321
南 樂	528	3,501	4,577	8,078	900	1,401	2,301
清 豐	955	10,646	4,252	14,898	2,864	1,212	4,076
濮 陽	1,697	11,565	4,896	16,461	2,591	1,322	3,913
東 明	979	20,101	164	20,265	4,382	43	4,425
長 垣	1,112	7,006	0	7,006	1,787	0	1,787

附註：按今年本會調查結果，全省共計棉田九，六一二，六四八市畝，皮花產額二，九七八，九二九市担；但爲與全國各省便於比較起見，乃將千畝以下之數字，四捨五入，（根據棉統會報告）作爲棉田九，六一三，〇〇〇市畝，皮棉產額二，九九九，〇〇〇市担（見比較圖）。

上表數字，係本會第三次各縣棉田面積及產量調查之結果，蓋河北省棉產調查統計，尙屬創舉，前此各機關對於河北省棉產情形，迄無詳實資料可備參攷，本會第一次調查結果，幸即粗獲端象，第二次調查後，更作匡計調查一次，兩相比較，大致相符，始行發表。此次統計結果，又與第二次相稱，完全準確，固尙未敢必，要與事實相去非遠，在此棉產初期調查過程中，或可供關心棉業者之參互攷証耳。

二、棉花市場調查

本會對於河北省之棉田面積及產量，經二十四年份之概況調查後，已有相當估計，至內地市場調查，尙付闕如，本年份起，決着手舉辦，藉以指導運銷，原擬採用通訊調查方式，惟此項調查既與普通棉產調查有殊，調查員選擇之標準自異，當飭由各調查專員負責介紹熟悉市場情形之棉商由會函聘充任，本年應聘者計六百七十六人，全省內地各主要之棉區市場，曾已分布均勻，尙無畸多畸少偏集一隅之弊。二十六年一月，寄發調查表格一次，二月十日以前，即皆如期填寄到會，結果尙佳。原表附各縣調查報告節內，茲從略。

乙、本年河北省棉花生長概況

河北省面積廣袤，除西北邊區各縣地勢多山，氣候較寒外，其餘各縣地勢平衍土質肥沃，且多砂質壤土，誠植棉最好區域，益以本會繼續倡導，一般農民漸知植棉較其他作物，利益優厚，年來棉田面積之增加，可云突飛猛晉，據本年調查統計結果，棉田面積係九、六一二、六四八市畝，較去年增加二、八九三、〇七三市畝，為全國各省之冠，就皮花總產額而言，本年係二、九七八、九二九市担，亦較去年多產七二三、二八五市担，僅亞於湖北一省，而居第二位。

本年因各縣氣候雨量及人事環境之關係，棉花生長狀況及產量，不免稍有歧異，然大體尚屬佳善，茲分述如左：

1. 本省氣候乾燥，雨量不足，春季尤甚，故棉作常感播種之難，播種後又時有出苗不齊之虞，本年全省棉作受春旱影響者，曾達四十餘縣，非不能播種即出苗欠齊，益以春風肆虐，於棉作發育上影響匪渺。嗣雖逐漸轉佳，然限於生長時期產量竟難增鉅。

2. 蚜虫為棉作上之大害，美棉尤甚，故棉農常因畏懼蚜害而不敢種植，本年河北省一百三十二縣市中未發生蚜虫者，僅三十餘縣，其餘各縣皆受其害，所不同者僅災况輕重之別耳，且蚜虫發生多在亢旱之際，棉苗發育既欠佳，抗害力益弱，遷延時日，影響滋大，本年蚜虫之未成鉅災，半以藥劑治蚜，為效甚速，半以天雨及時，蚜虫被冲刷淨盡，而棉苗增榮

河北省棉產調查報告

一四

競長矣，入秋後氣候雨水又均適宜，且無其他災害，故收成尙佳。

3. 全省棉種以美棉爲多，且有與年俱進之勢，所產棉花，多集中天津銷售，惟偏僻縣份，亦有運往太原，濟南等地銷售者。

總之河北氣候土質，均宜於棉，惟以春季多旱，響影非淺；本年收成雖尙佳，然棉田水利之改善與鑿井灌溉之推進，固未容須臾或緩也。

丙、各縣調查報告

河北省計分一百三十二縣市，除通縣，三河，薊縣，玉田，懷柔，密雲，臨榆，撫寧，豐潤，都山，等十縣，因情形特殊，無法調查，井陘縣因地勢多山，素不植棉外，其餘一百二十一縣棉產情形，茲依次分述於后：

北平市

東南二郊地勢低窪，土質極劣，不宜植棉；西北兩部地勢較高，土質亦佳，植棉甚宜。棉產以北郊為最多，西郊次之，東南兩郊最少。

該市計分四郊，全市耕地總面積約五八五，〇〇〇市畝，本年植棉者約佔百分之一·五二。就四郊分別言之：東郊棉田佔該郊耕地總面積百分之〇·一五，全為無水灌溉棉田；南郊棉田佔耕地百分之〇·二九，有水灌溉之棉田佔該郊棉田總面積百分之二〇·〇〇；西郊棉田佔耕地百分之一·三七，有水灌溉者佔棉田百分之一〇·〇〇；北郊棉田佔耕地百分之四·二八，有水灌溉者佔棉田百分之五·〇〇。全市棉種、多係美棉。

該市農民對於植棉，向無經驗，惟以年來棉產改進機關推廣美棉，不遺餘力，故美棉有逐漸增加之趨勢。所產棉花，多運至南苑銷售，市內交通便利，運輸極易。本年陰晴失常，雨少風多，並有紅蜘蛛及蚜虫發現，影響棉作之生長及產量頗巨，以生長狀況言：美棉較佳，中棉次之；以產量言：亦以美棉為佳，中棉僅及中稔。

茲將該市棉種品質，各種作物佔耕地百分數，以及棉花市場調查等各項詳情，分別列表如左：

北平市棉種品質表

項 目 類 別	棉田面積(市畝)	皮棉產額(市担)	每畝產量(市斤)	品 種 名 稱	產 地		纖 維 長 度
					區	村	
中 棉	389	106	27.30				
美 棉	8,503	3,087	33.30	洋 花	北 郊	第四農場	25.1±0.216
				外 國 花	東 郊	慈雲寺	25.4±0.311

北平市各種作物佔耕地百分數表

冬 季		夏 季				備 註
作物名稱	佔耕地%	作物名稱	佔耕地%	作物名稱	佔耕地%	
小 麥	9.19	棉 花	1.52	甘 薯	1.88	
大 麥	0.39	糜 穀 類	23.75	空 閒 地	1.24	
其 他 作 物	0.00	玉 米 高 粱	58.50	其 他 作 物	7.45	
空 閒 地	90.42	大 小 豇 豆	4.00	共 計	100.00	
共 計	100.00	花 生	1.63			



北平市各區棉花市場狀況調查表

項 目 區 別	棉花市場名稱	距縣城里數	去年集散皮花數 (市担)		今年預計集散皮 花數量(市担)		運銷經過地點	最終市場
			中棉	美棉	中棉	美棉		
東	無棉市	0	0	0	0	0		
西	海淀	12	0	300	0	1,000	北平	天津
南	無棉市	0	0	0	0	0		
北	圓明園	15	0	500	0	1,300	北平	天津
共計	—	—	0	800	0	2,300	—	—

宛平縣

地勢西北兩部高爽，土多山石，不宜植棉；中南部低窪，土質多砂，亦不宜植棉；西南部土質肥沃，植棉較宜。是以全縣產棉以西南部為最多，北部次之，西部則無。

水利有永定河橫貫縣境，沿堤各村設管開渠引水灌田，甚為便利。

該縣計分公安區九區，耕地總面積約一，一九七，〇〇〇市畝，本年植棉者佔百分之二·三五。分區言之：一區棉田佔其耕地面積百分之一·七七，有水灌溉者佔全區棉田面積百分之二〇·〇〇；二區棉田佔耕地百分之〇·九〇，有水灌溉者佔棉田百分之一〇·〇〇；三區棉田佔耕地百分之四·五〇；四區棉田佔耕地百分之五·九〇，皆無水灌溉；五

河北省棉產調查報告

區棉田佔耕地百分之七·〇〇；有水灌溉者佔棉田百分之五·〇〇；六區棉田佔耕地百分之〇·三五；七區佔百分之〇·一八；八區佔百分之〇·二六；九區佔百分之〇·三六。六，七，八，九四區之棉田，皆無水灌溉，且所植者全屬美棉。

所產棉花，多運至長辛店，清河鎮，南苑等處銷售，路程甚近，交通極為便利。

本年棉作生長期中，風旱並至，影響產量頗鉅。惟美棉以品種優良，生長尚佳，終以災害之故，收穫亦較平常稍差耳。

茲將該縣棉種品質，各種作物佔耕地百分數，以及棉花市場調查等各項詳情，分別列表如左：

宛平縣棉種品質表

項目類別	棉田面積(市畝)	皮棉產額(市担)	每畝產量(市斤)	品種名稱		產區	地村	纖維長度
				品名	種名			
中棉	0	0						
美棉	28,130	6,582	23.40	線	花	一區	張義村	25.1±0.329
				洋	花	二區	朱家崗	25.7±0.261


宛平縣各種作物佔耕地百分數表

冬作物名稱	佔耕地%	夏		備註
		作物名稱	佔耕地%	

小麥	0	棉花	2.35	甘薯	1.00	
大麥	0	糜穀類	25.00	空閒地	1.22	
其他作物	0	玉米高粱	48.33	其他作物	2.22	
空閒地	100.00	大小豇豆	9.00	共計	100.00	
共計	100.00	花生	10.88			

宛平縣各區棉花市場狀況調查表

項 區 目 別	棉花市場名稱	距縣城里數	去年集散皮花數量(市担)		今年預計集散皮花數量(市担)		運銷經過地點	最終市場
			中棉	美棉	中棉	美棉		
1	無棉市	0	0	0	0	0		
2	長辛店鎮	5	0	600	0	900	豐台	南苑，天津
3	無棉市	0	0	0	0	0		
4	無棉市	0	0	0	0	0		
5	清河鎮	50	0	100	0	1.200	北平	南苑
共計	—	—	0	700	0	2.100	—	—



昌平縣

西北多山，地勢高爽，大部爲砂土，多產果實；東南一帶，地勢平坦，粘土獨多，以第二，三，六，七，四區土質較肥，宜於植棉。往年華北農業合作事業委員會，曾在該縣貸發棉種，勸導植棉，惟該縣全境無水利可言，旱災實爲植棉之大障礙。

該縣計分公安區十區，耕地總面積約七七九，〇〇〇市畝，本年植棉者佔百分之〇·五六。分區言之；一區棉田佔其耕地面積百分之〇·六二；二區佔百分之〇·四二；三區佔百分之〇·四一；四區佔百分之〇·四四；五區佔百分之〇·三九；六區佔百分之〇·六四；七區佔百分之〇·五三；八區佔百分之〇·二八；九區佔百分之一·五一；十區佔百分之〇·三一。有水灌溉者僅第六區棉田中有百分之二〇·〇〇，其餘九區內皆爲無水灌溉棉田。

境內美棉多於中棉，一因美棉品種優良產量較高所致；再則近年來各農事機關推廣美棉大得農民之信仰，故有中棉日減，美棉日增之趨勢。

該縣交通，因有平綏鐵路及汽車公路，通過境內，尙稱便利；惟產棉數量不多，年來棉田雖逐漸增加，然而積究屬不大，因之所產棉花運出銷售者甚少。

本年春季天旱，雨水較少，氣候乾燥，灌溉不便，播種困難，棉田減少；生長期又遭耐害，發育遲緩，惟秋後生長狀況尙佳，可期中等收成。

茲將該縣棉種品質及各種作物佔耕地百分數，分別列表如左：



昌 平 縣 棉 種 品 質 表

項 類 別	棉田面積(市畝)	皮棉產額(市担)	每畝產量(市斤)	品 種 名 稱	產 地		纖 維 長 度
					區	村	
中 棉	727	183	25.20				
美 棉	3.635	872	24.00	小 黑 籽	八 區	小 營	24.9±0.226
				洋 花	七 區	平西府鎮	25.7±0.259
				長 絨 棉 花	一 區	苗 圃	25.2±0.267

昌 平 縣 各 種 作 物 佔 耕 地 百 分 數 表

冬 季		夏 季		備 註	
作 物 名 稱	佔 耕 地 %	作 物 名 稱	佔 耕 地 %	作 物 名 稱	佔 耕 地 %
小 麥	3.94	棉 花	0.56	甘 薯	1.59
大 麥	1.80	糜 穀 類	30.50	空 閒 地	2.40
其 他 作 物	0.00	玉 米 高 粱	44.50	其 他 作 物	4.51
空 閒 地	94.26	大 小 豇 豆	9.05	共 計	100.00
共 計	100.00	花 生	6.89		



順義縣

全縣大部為平原地，有白河縱貫境內，常遭水患；東西兩部地勢低窪，近白河兩岸之地沙鹼尤多，且十年九澇，不宜植棉；惟南北地勢較高，土質粘而帶沙性，略有棉花之栽培。去年華北農業合作事業委員會，在該縣貸放棉種，勸導植棉，以春旱之故，結果不佳。

該縣計分公安區四區，耕地面積約七一九，〇〇〇市畝，今年植棉者佔百分之〇·三七。分區言之：一區棉田佔其耕地面積百分之〇·三六；二區佔百分之〇·三六；三區佔百分之〇·四四；四區佔百分之〇·三三。四區皆為無水灌溉棉田，所植之棉，中棉多而美棉少。

該縣交通不甚便利，運輸頗感困難。

本年春季少雨，下種頗覺不易，出苗以後，生長亦不甚良好，且微有蚜害。迨七月落雨後，始得充分發育，蚜虫亦即消滅。秋季雖多晴天，但收成終屬不佳，兼以降霜太早，美棉收成尤劣。

茲將該縣棉種品質及各種作物佔耕地百分數，分別列表如左：

順義縣棉種品質表

類別	棉田面積(市畝)	皮棉產額(市担)	每畝產量(市斤)	產地		纖維長度
				區	村	
中棉	1,995	659	28.00			
美棉	665	99	14.90	美	西絳州營	25.4±0.351

順義縣各種作物佔耕地百分數表

冬	季		夏			季		備註
	作物名稱	佔耕地 %	作物名稱	佔耕地 %	作物名稱	佔耕地 %		
小麥	2.25	棉	花	0.37	甘薯	00.00		
大麥	0.90	糜穀類		20.00	空閒地	0.67		
其他作物	0.00	玉米高粱		47.25	其他作物	8.46		
空閒地	96.85	大小紅豆		19.25	共計	100.00		
共計	100.00	花生		4.00				

大興縣

地勢平坦，土質多砂質壤土，砂鹼地亦屬不少；水利有孫河可資引用，灌溉尙稱便利；產棉以中南兩部最多，東南次之，西南最少，東北則無。

該縣計分公安區六區，耕地總面積約九三二·〇〇〇市畝，今年植棉者佔百分之九·五七。分區言之：一區棉田佔其耕地面積百分之三〇·四一；二區佔百分之二·八二；三區佔百分之〇·九一；四區佔百分一四·五六；五區佔百分之〇·五三；六區佔百分之九·一〇。全縣僅第一區棉田中有百分之〇·一〇爲有水灌溉棉田，餘皆無水灌溉。

棉種以美棉居多，中棉甚少。該縣農民對於植棉富有經驗，栽培亦得法。

河北省棉產調查報告

所產棉花多運集南苑銷售，交通甚便。

今年棉作生長之過程中，除雨量嫌少外，尚稱順適；惟因稍受蚜害及天旱之故，產量僅及中稔耳。

茲將該縣棉種品質，各種作物佔耕地百分數以及棉花市場調查等各項詳情，分別列表如左：

大興縣棉種品質表

項 目 類 別	棉田面積(市畝)	皮棉產額(市担)	每畝產量(市斤)	品 種 名 稱	地		纖維長度
					區	村	
中 棉	2,792	785	28.10				
美 棉	86,400	22,637	26.20	大 花	二區	采育鎮	25±0.312

大興縣各種作物佔耕地百分數表

冬 季	夏 季				備 註		
	作物名稱	佔耕地 %	作物名稱	佔耕地 %			
小 麥	17.17	棉	花	9.57	甘 薯	0.70	
大 麥	1.23	糜 穀	類	19.75	空 閒 地	0.63	
其 他 作 物	0.00	玉 米	高 粱	55.00	其 他 作 物	3.59	
空 閒 地	81.60	大 小 豆	豆	7.34	共 計	100.00	
共 計	100.00	花	生	3.42			



大興縣各區棉花市場狀況調查表

項 目	棉花市場名稱	距縣城里數	去年集放皮花數量(市担)		今年預計集放皮花數量(市担)		運銷經過地點	最終市場
			中棉	美棉	中棉	美棉		
1	南苑	10	0	40,000	0	30,000	北平	天津
2	采育鎮	60	0	1,000	0	1,000	本縣	苑
3	無棉市							
4	無棉市							
5	無棉市							
6	青雲店鎮	45	0	1,000	0	1,500	本縣	南苑
共計	—	—	0	42,000	0	32,500	—	—

安次縣

北部及最南部較高，中部永定河大堤一帶較窪。全縣土質，可分砂質壤土及黏土二種；縣之西北舊州鎮附近，地多砂土，適于植棉，為該縣產棉之最盛區，而縣南得勝口，裏狼城等地，土壤亦多含砂質，均為宜棉之區；惟縣城附近皆為黏土，於棉作不宜。

該縣分五公安區，耕地面積為七五五，〇〇〇市畝。棉產西北部最多，南部次之，北部最少。估計今年全縣棉田面積

河北省棉產調查報告

約佔耕地百分之一〇・四八。分區估計：一區棉田約佔該區耕地面積百分之一〇・四三；二區約佔百分之〇・九一；三區約佔百分之一六・九五；四區約佔百分之一一・〇八；五區約佔百分之一三・〇三。全縣棉田均係旱田，無灌溉之可言。流經縣境之河流有三：一曰鳳河，橫經縣之東北部堤上營一帶；二曰龍河，其河道現已乾涸；三曰永定河，流經縣南葛漁城等地。永定河兩岸，土地肥沃，植棉亦宜，惜河水終年泛濫，大好田園，時成澤國，農民受害匪淺，影響該縣棉田之增加亦至鉅。

北寧鐵路東西斜貫縣之北部，在該縣境內有落堡，廊房及萬莊三車站，各站皆有花店及花莊，且距棉區甚近，交通運銷極稱便利。棉農多就地出售籽花，但亦運皮花至天津，南苑等地銷售。

今春天氣稍旱，棉作發育較遲，棉田缺苗亦多；入夏曾一度發現蚜虫，旋即大雨，蚜遂消滅。概觀棉花生長狀況，最優者首推金字棉及霸州棉，蓋成熟早，產量豐，實非其他品種所能及，然就一般情形而論，本年棉花收成仍欠佳。

茲將該縣棉種品質，各種作物佔耕地百分數以及棉花市場調查等各項詳情，分別列表如左：

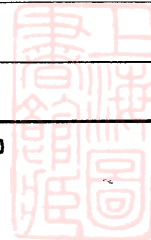
安次縣棉種品質表

項 目 類 別	棉田面積(市畝)	皮棉產額(市担)	每畝產量(市斤)	品 種 名 稱		產 區	地 村	纖 維 長 度
				品 種	名 稱			
中 棉	7,802	1,677	21.50	土	棉	四 區	萬 莊	23.2±0.41
				中國	蘭 花	五 區	王 家 寨 村	20.5±0.167
				晚	字	一 區		24.9±0.33
				美	棉	三 區	得 勝 口	24.4±0.30

美 棉	71,322	21,040	29.50	金字棉	四區	白家務 指導區	23.3±0.23	
				美棉	四區	萬莊	25.7±0.38	
				美棉	五區	史家務	24.2±0.27	
				美棉	五區	廊坊	23.0±0.31	
				洋棉花或大綠彩		一區	後羅官屯	25.8±0.325
				懷抱子	一區	路家營村	25.5±0.281	
				洋棉花	三區	于家堡村	25.2±0.275	
				金氏棉	四區	劉林馬房	25.4±0.275	

安次縣各種作物佔耕地百分數表

冬 季		夏 季				備 註
作物名稱	佔耕地%	作物名稱	佔耕地%	作物名稱	佔耕地%	
小麥	15.53	棉花	10.48	甘薯	3.26	
大麥	0.13	糜穀類	11.32	空閒地	1.00	
其他作物	0.00	玉米高粱	46.00	其他作物	3.38	
空閒地	84.34	大小豇豆	19.16	共 計	100.00	
共 計	100.00	花生	5.40			



河北省棉產調查報告

安次縣各區棉花市場狀況調查表

二八

項 目 區 別	棉花市場名稱	距縣城里數	去年集皮花數 量(市担)		今年預計集皮 花數量(市担)		運銷經過地點	最終市場
			中 棉	美 棉	中 棉	美 棉		
1	落 盛 鎮	18	0	1,800	0	4,000	由北寧路至天津	天津，上海
2	得 勝 口	50	0	30	0	100	由大車直至天津	天 津
3	裏 狼 城	40	0	100	0	2,500	全 上	天 津
4	萬 莊	60	0	0	0	60	由萬莊站經北寧路至天津	天 津
5	廊 坊	30	0	1,700	0	4,000	由廊坊站經北寧路至天津	天津，上海
共 計	—	—	0	3,630	0	10,660	—	—

武清縣

西北地勢高爽，東南低窪，境內無山，概屬平原；河流有北運河、鳳河、龍河、永定河等，除北運河、鳳河兩岸農民可資灌溉外，其他河流頻年為患，有害無益；土壤多含鹼質，概為砂壤。

該縣分八公安區，耕地面積為一，二八八，〇〇〇市畝，棉田以縣城東之湯村，梅廠，大良鎮一帶為最多，縣城附近次之，縣城之極南部為最少。今年全縣棉田面積約佔耕地百分之一六·四〇。分區估計：第一區棉田約佔該區耕地面積百分之二〇·六八；二區佔百分之七·七五；三區佔百分之一八·〇九；四區佔百分之一七·四五；五區佔百分之三二·三

一；六區佔百分之二八·四二；七區佔百分之六·四六；八區不產棉。全縣棉田統屬旱田，灌溉井極少。棉種多為美棉，間有少數中棉。農民植棉方法，尚稱良好。近年因美棉較中棉價昂，故有逐年增加之勢。棉田均為旱田，春季播種時，土地濕潤，植棉較多，一遇亢旱土壤乾燥，植棉即隨之減少。

該縣棉花，除供自用外，餘概運津銷售。交通有北寧路及運河直達天津，水陸交通，均稱便利。

今春播種時，雨澤調和，氣候良好，生長均甚暢旺。六月間，微現蚜虫，旋被雨沖刷，未受損失，產量尚佳。

茲將該縣棉種品質，各種作物佔耕地百分數及棉花市場調查等各項詳情，分別列表如左：

武 清 縣 棉 種 品 質 表

項 目 類 別	棉田面積(市畝)	皮棉產額(市担)	每畝產量(市斤)	品 種 名 稱		產 區	地 村	纖 維 長 度
				小	脫 字			
中 棉	33,628	7,533	22.40	小	白 籽	一 區	張家標棧	18.70 ± 0.285
				小	白 籽	一 區	慶善社	17.10 ± 0.225
				脫	字 棉	一 區	張家標棧	23.70 ± 0.288
				美	棉		城 南	24.20 ± 0.252
				美	棉	一 區	北 旺	23.70 ± 0.180
				美	棉	二 區	南蔡村	23.20 ± 0.298
				美	棉	二 區	北蔡村	22.70 ± 0.182
				美	177,604	45,644	25.70	

1	城內	0	25	800	50	2,000	落	堡	天	津
2	河西務	30	5	350	10	500	楊	村	天	津
3	蔡村	25	30	1,800	50	2,500	楊	村	天	津
4	大良鎮	55	60	2,500	100	4,000	楊	村	天	津
5	梅廠	70	50	2,500	100	3,500	楊	村	天	津
6	楊村	50	70	3,500	100	7,000	楊	村	天	津
7	黃花店	40	7	180	10	300	落	堡	天	津
共計	—	—	247	11,630	420	19,800	—	—	—	—

靜海縣

地勢大致平坦，北及東北稍高，東南及西南微現低窪。境內無山，有南御河及子牙河流經西部，農田可資灌溉；又有鹹河，可行舟楫。土壤西北部多粘土，其他概係砂土。

該縣分六公安區，耕地面積爲一，三五七，〇〇〇市畝，棉產以津浦路附近，南自唐官屯，北至良王莊，長約七十里之地栽培爲多，而尤以城北獨流鎮，王家院爲最盛，縣南陳官屯，唐官屯次之，東南及西南因地勢低窪，常被水淹，栽培極少。估計今年全縣棉田約佔耕地面積百分之二·〇九。分區言之：第一區棉田約佔其耕地面積百分之一·一四；二區佔百分之二·八五；三區佔百分之一·一四；四區佔百分之一·七一；五區佔百分之二·八五；六區佔百分之二·八五。至

河北省棉產調查報告

三二一

于棉田灌溉情形：第一區有水灌溉棉田佔該區棉田總面積百分之二·三六；二區佔百分之二·八八；三區佔百分之三·八八；四區佔百分之〇·七〇；五區佔百分之一·〇〇；六區佔百分之一·九七。棉種多係中棉，美棉較少；惟農民狃於習慣，種植不得共法，棉田未能擴充。近以美棉收量較多，且易脫售，故美棉田有逐年增加之趨勢。

今春播種時，因天氣亢旱，出苗不齊，迄五六月尚未降雨，既受旱災，又遭虫害，及七月初，始獲適當雨量，棉苗生長雖轉暢茂，但為時過晚，秋鈴終未能全數成熟，產量稍差。

茲將該縣棉種品質，各種作物佔耕地百分數以及棉花市場調查等各項詳情，分別列表如左：

靜海縣棉種品質表

項 目 類 別	棉田面積(市畝)	皮棉產額(市担)	每畝產量(市斤)	品 種 名 稱	產 區		總 維 長 度
					區	村	
中 棉	16,662	4,432	26.60	小	六區	良王莊	17.80 ± 0.262
				籽			25.00 ± 0.23
				花			
				脫			
				字			
				棉			
美	11,699	3,124	26.70	美	一區	梅廠	23.80 ± 0.19
				美	三區	陳官屯	23.28 ± 0.23
				美	三區	唐官屯	23.20 ± 0.34
				美	三區	西長屯	25.30 ± 0.27
				美	四區	元蒙口	24.32 ± 0.20
				美			

棉	美	棉	四區	東子牙鎮	23.26±0.26	
	美	棉	四區	王二莊	14.00±0.23	
	脫	字	棉	五區	王家院	23.76±0.23
	脫	字	棉	五區	劉家營	24.40±0.23
	美	棉	五區	獨流鎮	22.60±0.25	
	細	絨	花	三區	陳官屯	23.70±0.305
	長	絨	花	四區	西柳木	23.80±0.253

靜海縣各種作物佔耕地百分數表

冬 季		夏 季		備 註	
作物名稱	佔耕地 %	作物名稱	佔耕地 %	作物名稱	佔耕地 %
小 麥	25.62	棉 花	2.09	甘 薯	4.00
大 麥	1.24	糜 穀 類	19.33	空 閒 地	4.00
其 他 作 物	0.00	玉 米 ， 高 粱	45.67	其 他 作 物	4.24
空 閒 地	37.14	大 小 豇 豆	16.67	共 計	100.00
共 計	100.00	花 生	4.00		



項 目 區 別	棉花市場名稱	距縣城里數	去年集散皮花數 (市担)		今年預計集散皮 花數量 (市担)		運銷經過地點	最終市場
			中 棉	美 棉	中 棉	美 棉		
1	靜海城內	0	20	550	20	450	運河獨流	天津
2	惠豐橋	70	0	20	0	20	馬減河，唐官屯 縣城，獨流。	全上
3	唐官屯	50	20	650	30	600	縣城，獨流。	全上
4	大瓦子頭	25	0	50	0	45	于牙河，營城。	全上
5	獨流鎮	18	80	2,550	200	3,200	南運河	全上
5	王家院	13	50	2,500	100	2,500	南運河，獨流。	全上
6	良王莊	25	30	550	50	400	南運河	全上
共計	—	—	200	6,570	400	7,215	—	—

天津縣

地勢平坦無山，南部低窪，東濱渤海，鹼荒甚多。河流有金鐘河、運河、永定河、海河等。土壤多係砂土，沿河兩岸土質肥沃；離河遠者，土質荒瘠，河水少害，灌溉便利植棉相宜。

該縣分七公安區，耕地面積為一，一八〇，〇〇〇市畝。縣屬湯柳青，為津西一帶產棉中心地，且為全縣產棉最多之

區，惟棉田多屬旱田，一任天然雨澤滋長；葛沽、鹹水沽為海河一帶產棉之區，亦為縣東部棉作栽培最多之地；西北大舉莊、北倉交河一帶植棉者亦多，以南部之蔡家台及極東部之小站為最少。估計今年全縣棉田面積約佔耕地百分之九·二八，分區言之：一區棉田約佔該區耕地面積百分之七·九一；二區佔百分之九·〇五；三區佔百分之三三·九一；四區佔百分之二·二六；五區佔百分之七·九一；六區佔百分之二·八三；七區佔百分之一·一三。棉種以美棉居多，間有少數長絨中棉，籽黑稍有毛，絨細而長，品質較美棉為高，惟產量較低，此棉已逐年減少，葛沽鹹水沽及海河等地，今年美棉產量甚豐，品質亦佳。至於各區棉田灌溉情形，一三兩區有水灌溉棉田佔各該區棉田總面積百分之二·〇〇；二，四，五，六，七區各佔百分之一·〇〇。棉花除少數中棉供諸自用外，美棉概在當地銷售。有北寧·津浦兩鐵路交錯境內，運銷極為便利。

今年五月間，滴雨未降，微呈旱象，六月至八月雨澤調和，棉花發育甚佳，任何病虫害亦未發生，產量遂形豐富，惟該縣農民不知選種，致棉種太雜，影響於產量品質，至為重大，故選種為該縣棉產改良之切要工作。

茲將本縣棉種品質，各種作物佔耕地百分數以及棉花市場調查等各項詳情，分別列表如左：

天 津 縣 棉 種 品 質 表

項 目	棉田面積(市畝)	皮棉產額(市担)	每畝產量(市斤)	品 種 名 稱	產 地		纖 維 長 度
					區	村	
中 棉	16,647	4,345	26.10	美 棉	一 區	大舉莊	23.00±0.301
				美 棉	三 區	大稍直口	23.00±0.264

河北省棉產調查報告

三六

棉	86,175		24,560		28,50		美	棉	三區	楊柳青	23.90 ± 0.225
							美	棉	四區	蔡家台	24.30 ± 0.171
							美	棉	五區	高莊利 農公司	22.90 ± 0.274
							美	棉	五區	鹹水沽	23.20 ± 0.267
							美	棉	六區	葛沽	22.80 ± 0.238
							長	絨花	五區	鹹水沽	23.20 ± 0.233
							芝	蘇桿	六區	葛沽鎮	25.10 ± 0.285

天津縣各種作物佔耕地百分數表

作物名稱	冬 季		夏 季		季		備 註
	佔耕地 %	作物名稱	佔耕地 %	作物名稱	佔耕地 %		
小	9.76	棉	9.28	甘	1.07		
大	6.27	糜 穀 類	15.29	空 閒 地	4.00		
其他作物	1.62	玉米, 高粱	33.57	其他作物	23.86		
空 閒 地	82.35	大 小 豆	7.21	共 計	100.00		
共 計	100.00	花 生	0.72				

天津縣各區棉花市場狀況調查表

項目別	棉花市場名稱	距縣城里數	去年集散皮花數量(市担)		今年預計集散皮花數量(市担)		運銷經過地點	最終市場
			中棉	美棉	中棉	美棉		
1	大畢莊	20	20	100	20	2,500	鹹河經王串場	天津
2	北倉	20	20	100	20	2,500	北運河丁字沽，西沽	全上
3	楊柳青	30	200	5,300	150	7,700	南運河王家莊，曹家莊	全上
4	張家窩	45	0	30	0	50	蔡家台，八里台	全上
5	鹹水沽	50	80	2,500	100	4,500	東泥沽，新海河	全上
6	葛沽	70	30	850	30	1,500	新海河，鹹水沽	全上
7	小站	70	0	150	0	250	新海河，葛沽，鹹水沽	全上
共計	—	—	350	9,030	320	19,000	—	—

寧河縣

南臨海濱，地勢低窪；境內有蘆運河，縱經南北，青龍及金鐘河，橫貫中西；土質多為黑黏土，兼含礫性，對於植棉尚屬相宜；縣之最南海濱一帶，鹼性極大甚至寸草不生。

河北省棉產調查報告

該縣分五公安區，耕地面積為五七五，〇〇〇市畝。棉產以沿北寧路最多，南部蘆台一帶次之，東部之板橋、東窩，倒流及東北之崔成莊一帶更次之，西部之藩莊及東南之塞上，漢沽為最少。估計今年全縣棉田面積約佔耕地百分之七·三四。分區言之：一區棉田約佔該區耕地面積百分之一〇·八五；二區約佔百分之七·二三；三區佔百分之三·六二；四區佔百分之二四·四六；五區佔百分之〇·五四。至于各區棉田灌溉情形：第一區有水灌溉棉田，佔該區棉田總面積百分之六〇·〇〇；二，四區各佔百分之五〇·〇〇；三區佔百分之三〇·〇〇；五區佔百分之二〇·〇〇。

境內水陸交通均稱便利。南部有蘆運河，東西有青龍河，金鐘河；農民多引水灌溉，棉田因之擴充。運銷亦甚便利，惜棉花市場散在各方，大量運銷尚非易事，中以蘆台為最大市場，東及東北部所產之花，皆由豐潤縣屬河頭棉商收買；河頭距北寧路胥各莊車站僅二里，該地花棧甚多，多運運天津或關外銷售。

今春播種時，雨澤調和，出苗稱齊；夏初微現蚜虫，旋被雨水冲去，並無損失。嗣後雨量適當，氣候甚佳，棉花發育極旺，產量亦豐。

茲將該縣棉種品質，各種作物佔耕地百分數，以及棉花市場調查等各項詳情，分別列表如左：


寧 河 縣 棉 種 品 質 表

項 目 類 別	棉田面積(市畝)	皮棉產額(市担)	每畝產量(市斤)	品 種 名 稱		織 維 長 度
				產 區	地 村	
中 棉	26,17	8,610	32.90	美	棉 一 區 城 內	24.40±0.223

美 棉	61,034	4,714	29.40	脫字棉	一區	南窩	24.10±0.181
				脫字棉	二區	橋沽	23.40±0.263
				脫字棉	二區	小陳莊	23.80±0.191
				美棉	二區	張徐莊	22.80±0.339
				脫字棉	六區	門莊開口	22.10±0.157
				美棉	四區	軍糧城	23.00±0.235
				美棉	四區	新河	22.90±0.195
				洋花	三區	潘莊	25.40±0.273
				長絨花	四區	大宋莊	23.00±0.419

寧河縣各種作物佔耕地百分數表

冬 季		夏 季				備 註
作物名稱	佔耕地%	作物名稱	佔耕地%	作物名稱	佔耕地%	
小麥	8.57	棉花	7.34	甘薯	0.54	
大麥	13.31	糜穀類	14.00	空閒地	5.40	
其他作物	0.00	玉米，高粱	58.40	其他作物	11.72	



河北省棉產調查報告

四〇

空閒地	78.12	大小缸豆	2.60	共計	100.00
共計	100.00	花生	0		

寧河縣各區棉花市場狀況調查表

項 目 區 別	棉花市場名稱	距縣城里數	去年集散皮花數 量 (市担)		今年預計集散皮 花數量 (市担)		運銷經過地點	最終市場
			中棉	美棉	中棉	美棉		
1	寧河縣城	0	0	250	0	400	經潘莊用大車抵 軍糧城	天津，河頭
2	蘆台鎮	30	10	1,000	20	2,000	1.經北塘入金鐘河 2.經寶坻縣屬王莊	天津
3	潘莊鎮	70	7	150	10	350	全	全上
4	新河鎮	110	0	20	0	100	1.經軍糧站 2.海河	全上
5	塞上鎮	60	6	100	10	200	1.經北塘入金鐘河 2.漢沽，塘沽	全上
共計	—	—	23	1,520	40	3,050	—	—

香河縣

地勢平坦，耕地多灰色壤土，宜於植棉。

該縣計分五公安區，一，三兩區產棉最多，二，四，五，三區較少。全縣耕地面積約四一〇，〇〇〇市畝，今年植棉

者約佔百分之七·五八。分區言之：一區棉田佔耕地面積百分之九·一七；二區佔百分之六·二五；三區佔百分之九·九八；四區佔百分之五·二九；五區佔百分之六·九三。全縣棉田，均係旱田，無灌溉可言。所植之棉，以美棉為多但棉種龐雜，急待改進。該縣植棉雖歷有年所，惟地處偏僻，缺少提倡及指導機關，故無長足之進步。

境內北部有箭桿河，西有北運河，南部有青龍河，灌溉運輸，均稱便利。去年植棉者均獲厚利，故今年棉田面積大增，惟春季少雨，天氣乾旱，損失甚重。秋初氣候良好發育美滿，本年收成尙屬不惡。

茲將該縣棉種品質，各種作物佔耕地百分數，及棉花市場調查等各項詳情，分別列表如左：

香 河 縣 棉 種 品 質 表

項 目 類 別	棉田面積(市担)	皮棉產額(市担)	每畝產量(市斤)	品 種 名 稱	地 區		織 維 長 度
					產 區	村	
中 棉	8,450	1,758	20.80				
美 棉	22,625	6,358	28.10				

香 河 縣 各 種 作 物 佔 耕 地 百 分 數 表

冬 季	夏 季		冬 季		備 註
	作物名稱	佔耕地%	作物名稱	佔耕地%	
小 麥	0.00	棉	花	7.58	
大 麥	0.00	糜 穀 類	空 閒 地	28.62	0

其他作物	0.00	玉米，高粱	42.80	其他作物	11.02
空閒地	100.00	大小缸豆	5.14	共計	100.00
共計	100.00	花生	4.14		

香河縣各區棉花市場狀況調查表

項 目 區 別	棉花市場名稱	距縣城里數	去年集散皮花數量(市担)			今年計集散皮花數量(市担)			運銷經過地點	最終市場
			中	美	棉	中	美	棉		
1	縣城	0	0	1,800	0	2,000		天津		
2	渠口鎮	18	0	1,850	0	2,000		全上		
3	劉宋鎮	30	0	2,700	0	3,000		全上		
3	河北屯	44	0	1,800	0	2,000		全上		
3	安頭屯	18	0	1,450	0	1,700		全上		
共計	—	—	0	9,600	0	10,700	—	—		

平谷縣

北部及東南部，崗耕起伏，地勢甚高；中部則為平原，洶河橫貫其中，土為砂壤，植棉甚宜，所產棉花，品質亦佳，享

有平谷花之盛名。

該縣計分公安區三區，耕地面積約二三七，〇〇〇市畝，今年植棉者，約佔百分之二三·二九；產棉最多之區，為一、三兩區，二區稍次。全縣水井甚多，灌溉便利。分區言之：一區棉田佔耕地面積百分之一三·五九；其中有水灌溉者約佔該區總棉田面積百分之二〇·〇〇；二區棉田佔百分之一二·六八；其中有水灌溉者約佔百分之二一·〇〇；三區棉田佔百分之二三·五九，其中有水灌溉者佔百分之一五·〇〇。所植之棉，多係美棉，中棉較少。

該縣農民植棉頗有經驗，栽培尚稱得法，境內棉花種類甚多，農民以美棉價值高於中棉，均樂於種植；惟氣候稍寒，霜期較早，美棉多難吐絮，故仍有種植中棉者。

該縣交通，尚稱便利，水路有洵河能達天津；陸路有汽車道可通北平。所產棉花，運平津銷售甚多。

今春播種時，雨量適合，幼苗甚佳，入夏以後，發育良好，並無虫害，極有豐收之望；不期降霜過早，桃未開齊，以致產量減少。

茲將該縣棉種品質，各種作物佔耕地百分數以及棉花市場調查等各項詳情，分別列表如左：

平 谷 縣 棉 種 品 質 表

項 目 類 別	棉田面積(市畝)	皮棉產額(市担)	每畝產量(市斤)	品 種 名 稱	產 地		纖 維 長 度
					區	村	
中 棉	4,958	863	17.40	中、 棉	一	大旺務	23.1±0.286
美 棉	26,539	7,086	26.70	美 棉	一	大旺務	25.5±0.345

平谷縣各種作物佔耕地百分數表

冬 季		夏 季		備 註	
作物名稱	佔耕地 %	作物名稱	佔耕地 %	作物名稱	佔耕地 %
小 麥	9.74	棉 花	13.29	甘 薯	3.33
大 麥	2.97	糜 穀 類	29.33	空 閒 地	0
其 他 作 物	00.00	玉 米 ， 高 粱	33.67	其 他 作 物	8.33
空 閒 地	87.29	大 小 豇 豆	8.00	共 計	100.00
共 計	100.00	花 生	4.00		

平谷縣各區棉花市場狀況調查表

項 目 區 別	棉花市場名稱	距縣城里數	去年集散皮花數量 (市担)		今年預計集散皮花數量 (市担)		運銷經過地點	最終市場
			中 棉	美 棉	中 棉	美 棉		
1	城 內	0	435	3,597	600	4,307	肖各莊·寶坻縣	天 津
共 計	—	—	435	3,597	600	4,307	—	—



興隆縣

山嶺綿亘，交通不便，亦無水利，土質多砂，兼含砂礫，宜棉之地較少。

該縣計分公安區三區，全縣耕地總面積約共一三二，〇〇〇市畝，今年植棉者約佔百分之〇·六〇，皆在一區境內，約佔該區耕地面積百分之一·八〇，全為無水灌溉棉田，二，三兩區均無棉田，所植之棉，美棉略多，中棉較少。

該縣農民，因去年種棉獲利甚大，遠非其他作物所能及，是以今年棉田略有增加。

本年播種後，天氣亢旱，又有蚜虫爲害，損失頗巨。七月中旬得雨後，蚜虫減少，棉株始獲復蘇，吐絮甚早，收成平常。

茲將該縣棉種品質及各種作物佔耕地百分數，分別列表如左

興隆縣棉種品質表

項 目 類 別	棉田面積(市畝)	皮棉產額(市担)	每畝產量(市斤)	品 種 名 稱	地		織 維 長 度
					產 區	村	
中 棉	317	68	21.30				
美 棉	475	97	20.40				

興隆縣各種作物佔耕地百分數表

冬	季		夏	季		備 註
	作物名稱	佔耕地%		作物名稱	佔耕地%	

小麥	0.32	棉	花	0.60	甘薯	5.00
大麥	0.00	糜穀類	空閒地	10.00	0.00	
其他作物	0.00	玉米，高粱	其他作物	30.00	14.40	
空閒地	99.68	大小豆	共計	20.00	100.00	
共計	100.00	花生		20.00		

寶坻縣

境內無山，地多土坡。東北部河流縱橫，水地甚夥，植棉較少；西部及南部，地勢稍高，而多壤土，植棉頗宜。全縣計分公安區五區，耕地面積約共一，四一六，〇〇〇市畝，今年植棉者佔百分之五·二五。分區言之：一區棉田佔其耕地面積百分之二·八四；二區佔百分之三·一九；三區無棉，四區佔百分之一·三五；五區佔百分之八·八六。全縣棉田，殆皆為無水灌溉者。

農民對植棉方法頗有經驗，但選種多不注意，以致品種龐雜，品質漸劣。所產之棉，美棉甚多，中棉較少，近年因美棉價高，遂呈增加之勢。

該縣交通便利，運銷甚易，所產棉花，多運往天津銷售。

今春播種時，天氣乾旱，棉苗生長不齊，後蚜虫為害甚烈。夏初連得透雨，土壤濕潤，蚜虫減少，棉株始得復蘇，嗣以氣候順適，生長情形良好，吐絮亦佳，產量較去年為優。

茲將該縣棉種品質，各種作物佔耕地百分數以及棉花市場調查等各項詳情，分別列表如左：

寶 坻 縣 棉 種 品 質 表


項 目 類 別	棉田面積(市担)	皮棉產額(市担)	每畝產量(市斤)	品 種 名 稱	產 地		纖 維 長 度
					區	村	
中 棉	24,956	5,915	23.70				
美 棉	49,384	10,618	21.50				

寶 坻 縣 各 種 作 物 佔 耕 地 百 分 數 表

冬 季		夏 季				備 註
作 物 名 稱	佔 耕 地 %	作 物 名 稱	佔 耕 地 %	作 物 名 稱	佔 耕 地 %	
小 麥	7.69	棉 花	5.25	甘 薯	1.80	
大 麥	4.71	糜 穀 類	8.40	空 閒 地	1.40	
其 他 作 物	0.00	玉 米 , 高 粱	55.00	其 他 作 物	11.75	
空 閒 地	87.60	大 小 豇 豆	15.20	共 計	100.00	
共 計	100.00	花 生	1.20			

寶 坻 縣 各 區 棉 花 市 場 狀 況 調 查 表

項 目 區 別	棉花市場名稱	距縣城里數	去年集散皮花數量(市担)		今年預計集散皮花數量(市担)		運銷經過地點	最終市場
			中 棉	美 棉	中 棉	美 棉		



1	縣城	0	0	8,400	0	8,800	武	清	天	津
2	王卜莊鎮	35	0	3,600	0	4,000	全	上	天	津
3	無棉市	0	0	0	0	0				
4	大口屯鎮	33	0	7,500	0	8,500	武	清	天	津
5	辛開口鎮	25	0	4,860	0	5,000	全	上	天	津
共計	—	—	0	24,360	0	26,300	—	—	—	—

盧龍縣

境內多山，地勢高峻，雖有青龍河，灤河，流貫其間，仍無水利可言，棉作恒受雨少之限制。

該縣分三公安區，耕地面積為六七〇，〇〇〇市畝，植棉歷史甚久。種棉區域，為青龍河，灤河附近各村莊。估計今年全縣棉田面積約佔耕地百分之九·一四。分區言之：第一區棉田佔其耕地面積百分之九·一四；二區佔百分之六·〇九；三區佔百分之二·一九，有水灌溉棉田極少，大都為旱田。棉種向多中棉，近因中棉產量不及美棉，農民多改種美棉。

本年播種時，適得春雨，土壤濕潤，播種甚易，棉田較去年大增，夏秋間稍受風旱之害，影響至微，棉苗生長頗旺，惜秋初降霜過早，棉桃多未吐絮，霜黃極多，收成不佳。

茲將該縣棉種品質，各種作物佔耕地百分數，以及棉花市場調查等各項詳情，分別列表如左：

盧龍縣棉種品質表

項 目 類 別	棉田面積(市畝)	皮棉產額(市担)	每畝產量(市斤)	品 種 名 稱	產 地		纖 維 長 度
					區	村	
中 棉	7,385	1,034	14.00				
美 棉	53,853	10,771	20.00	美 棉			24.2±0.234

盧龍縣各種作物佔耕地百分數表

冬 季		夏 季		冬 季		備 註
作物名稱	佔耕地%	作物名稱	佔耕地%	作物名稱	佔耕地%	
小 麥	0	棉 花	9.14	甘 薯	5.00	
大 麥	0	糜 穀 類	28.16	空 閒 地	0.00	
其他作物	0	玉 米 高 粱	30.00	其他作物	2.36	
空 閒 地	100.00	大 小 豇 豆	1.17	共 計	100.00	
共 計	100.00	花 生	24.17			

盧龍縣各區棉花市場狀況調查表

項 目 區 別	棉花市場名稱	距縣城里數	去年集散皮花數量(市担)	今年預計集散皮花數量(市担)	運銷經過地點	最 終 市 場
			中 棉 美 棉	中 棉 美 棉		



1	縣城	0	0	23	0	24	本地居民自用
2	油榨	20	0	19	0	21	
3	燕河營	50	0	21	0	23	
1	雙望	35	0	19	0	20	
2	九戶	70	0	18	0	21	
3	大橫河	20	0	20	0	21	
3	陳官屯	35	0	21	0	23	
共計	—	—	0	141	0	153	

遵化縣

北部爲山，土多砂礫，向不產棉，中南部間有平原，爲砂質壤土，並有沙河、淋河、魏家河、果河、梨河流貫其間，宜於植棉，但春季多旱，河水乾涸，棉花往往不能播種。

該縣分四公安區，耕地面積爲一、一六三，〇〇〇市畝，棉田以二、三區爲最多；一、四區最少。今年全縣棉田面積佔耕地百分之三·二〇。分區估計：一區棉田佔其耕地面積百分之二·三三；二區爲百分之四·六七；三區爲百分之三·五〇；四區爲百分之二·三三，水澆棉田極少，大都爲旱田，

春季撥種後，未得充分雨水，出苗不齊；六月間降雨仍少，生長不良，棉株瘦小，且生蚜虫；七月下旬，始得透雨，微

見轉機，無如發育太遲，棉桃多半不及開裂，兼受早霜之害，致收成減少。

茲將該縣棉種品質，各種作物佔耕地百分數，以及棉花市場調查等各項詳情，分別列表如左：

遵化縣棉種品質表

項 目 類 別	棉田面積(市畝)	皮棉產額(市担)	每畝產量(市斤)	品 種 名 稱	產 區		織 維 長 度
					地 村	區	
中 棉	5,452	938	17.20	脫 里 司	二	溫家莊	23.4±0.348
					四	大黨峪	24.6±0.111
美 棉	31,764	9,021	28.40	退 化 美 棉	三	石門鎮	23.8±0.337

遵化縣各種作物佔耕地百分數表

冬		夏		季		備	註
作物名稱	佔耕地 %	作物名稱	佔耕地 %	作物名稱	佔耕地 %		
小麥	6.78	棉花	3.20	甘薯	1.88		
大麥	0.59	糜穀類	38.75	空閒地	0		
其他作物	0	玉米高粱	41.25	其他作物	1.00		
空閒地	92.63	大小豇豆	7.50	共計	100.00		
共計	100.00	花生	6.42				

遵化縣各區棉花市場狀況調查表

項目別	棉花市場名稱	距縣城里數	去年集散皮花數量(市担)		今年預計集散皮花數量(市担)		運銷經過地點	最終市場
			中棉	美棉	中棉	美棉		
1	縣城內	0	0	2,010	0	2,220	唐山	天津
2	鐵廠鎮	60	0	3,810	0	3,870	唐山	天津
3	平安城鎮	50	0	3,030	0	3,500	唐山	天津
4	黨峪鎮	50	0	900	0	940	唐山	天津
共計	—	—	0	9,750	0	10,530	—	—

遷安縣

境內山嶺綿亘，地勢高峻，東部有青龍河，中部有沙河，西部有撒河與州河等，屢年為災，不利耕作；但全縣土質均係壤土，極宜植棉，可耕之地，皆能鑿井，故井數較多。棉花播種不受春旱影響，農民對於種棉，頗有經驗，年來所得之利，較他種作物為豐，故今年棉田較往年增加一倍，棉種以美棉為多。

該縣分六公安區，耕地面積為一，二四六，〇〇〇市畝，今年全縣棉田面積佔耕地百分之四·九三。分區估計：一區棉田佔其耕地面積百分之二·〇一；二區佔百分之二·八四；三區佔百分之二·七六；四區佔百分之二·〇〇；五區佔百分之二·五七；六區佔百分之二·三八。水澆棉田甚多，調查時限於環境，無法估計。

本年春季，氣候適宜，幼苗甚佳，夏季天氣乾旱，棉桃不多，收成欠豐。

茲將該縣棉種品質，各種作物佔耕地百分數，以及棉花市場調查等各項詳情，分別列表如左：

遷安縣棉種品質表

項 目 類 別	棉田面積(市畝)	皮棉產額(市担)	每畝產量(市斤)	品 種 名 稱	地		纖維長度
					產 區	村	
中 棉	27,028	4,216	15.60				
美 棉	34,400	8,253	24.00	大 籽 棉	一	新 莊	22.4±0.243

遷安縣各種作物佔耕地百分數表

冬 季	夏 季		備 註				
	作物名稱	佔耕地%		作物名稱	佔耕地%		
小 麥	12.53	棉	花	4.93	甘 薯	5.62	
大 麥	0.18	麗 穀	類	29.33	空 閒 地	0.93	
其 他 作 物	0.00	玉 米	高 粱	32.17	其 他 作 物	14.42	
空 閒 地	87.29	大 小 豆	豇 豆	10.02	共 計	100.00	
共 計	100.00	花	生	2.58			

河北省棉產調查報告

遷安縣各區棉花市場狀況調查表

五四

項 目 區 別	棉花市場名稱	距縣城里數	去年集散皮花數 (市担)		今年預計集散皮 花數量(市担)		運輸經過地點	最終市場
			中棉	美棉	中棉	美棉		
1	縣城北街		2	821	15	976	灤縣	天津，唐山
2	建昌營鼓樓下	40	3	112	2	1,035	灤縣，灤縣	天津，唐山
3	羅屯新街	50	7	75	5	625	灤縣	天津，唐山
4	三屯營鼓樓下	110	210	4,821	108	6,245	唐山	天津，唐山
5	新集市	65	1,245	8,925	1,624	10,532	唐山	天津，唐山
6	湯店子	30	360	1,215	275	1,485	雷莊	天津，唐山
共計	—	—	1,827	15,969	20,299	20,893	—	—

昌黎縣

北部多山，為砂土地，果樹甚多；東南濱海一帶，地勢低窪，不適於農作物之生長，居民多以捕魚為生，故植棉者甚少；惟二，三兩區地勢高爽，土質較優，向為該縣產棉最盛區域，年來迭受水旱病虫等災害，種棉難獲厚利，不若高粱穀類較為穩便。河流有灤河及飲馬河，多汎濫成災，無水利可言。

該縣計分公安區五區，耕地面積約一，六三八，〇〇〇市畝，今年植棉之地約佔百分之四·一九。分區言之：一區棉

田約佔其耕地面積百分之〇·八四；二區佔百分之二·五一；三區佔百分之一二·五七；四區佔百分之一·六八；五區佔百分之三·三五。全縣棉田殆皆無水灌溉。

棉種以美棉爲多，但因美棉易罹虫害，故該縣行將淘汰之中棉，反有逐漸增加之趨勢。

交通有北甯路橫貫縣境，汽車路可通樂亭，沿海又有清海口新開口可行帆船，運輸甚便。所產棉花多運至河頭唐山銷售。

本年春季氣候稍寒，雨水缺乏，早種之棉，不易發育，補種者幾達半數。生長初期，受風旱及蚜虫之害，稍有損失。仲夏得降透雨，蚜虫減少，棉苗始形暢茂；秋季氣候甚佳，吐絮頗爲順適，收成尙屬不惡。

茲將該縣棉種品質，各種作物佔耕地百分數及棉花市場調查等各項詳情，分別列表於左：

四 黎 縣 棉 種 品 質 表

項 目 類 別	棉田面積(市担)	皮棉產額(市担)	每畝產量(市斤)	品 種 名 稱	產 區		織 維 長 度
					區	村	
中 棉	25,929	6,249	24.10				
美 棉	42,703	12,854	30.10				

四 黎 縣 各 種 作 物 佔 耕 地 百 分 數 表

冬 季	冬 季	夏 季				備 註
		作物名稱	佔耕地%	作物名稱	佔耕地%	

河北省棉產調查報告

五六

小麥	5.18	棉花	4.19	甘薯	5.06	
大麥	4.46	糜穀類	3.80	空閒地	1.06	
其他作物	2.75	玉米高粱	48.60	其他作物	0.03	
空閒地	87.61	大小豇豆	32.60	共計	100.00	
共計	100.00	花生	4.66			

昌黎縣各區棉花市場狀況調查表

項 區 目 別	棉花市場名稱	距縣城里數	去年集散皮花數量(市担)		今年預計集散皮花數量(市担)		運銷經過地點	最終市場
			中棉	美棉	中棉	美棉		
1	昌黎	本城	0	200	0	225	車站	唐山，河頭
2	蛤泊	30	1,550	0	1,850	0	安山	唐山，河頭
3	靖安	50	7,700	0	9,750	0	石門	唐山，河頭
4	施各莊	30	200	0	275	0	安山	唐山，河頭
5	荒佃莊	40	900	0	1,000	0	安山	唐山，河頭
共計	—	—	10,350	200	12,875	225	—	—



樂亭縣

地勢平坦，土地肥沃，除南部濱臨渤海一帶鹼質太重，不能耕作外，其餘均可植棉。

該縣計分公安區六區，耕地面積約一，二七一，〇〇〇市畝，今年植棉者約佔百分之三·四五，就中以二區東之將軍坨，尹各莊，大程莊及五區之新寨一帶產棉最多；一區之前龐河，東馬坨，高各莊，韓坨，湯窪子一帶次之；三，六兩區，產棉甚少。就各區棉田面積分別言之：一區棉田約佔其耕地面積百分之二·〇七；二區佔百分之四·一四；三區佔百分之六·二二；四區佔百分之四·一四；五區佔百分之二·〇七；六區佔百分之二·〇七。各區棉田皆為無水灌溉，棉種多係美棉，中棉較少。

所產棉花多運至唐山天津銷售，每屆春水汎濫，汽車道路多被沖壞，運銷殊感不便。

年來該縣棉農，獲利甚豐，故今年棉田驟行增加，春間雖稍苦旱，然影響尙尠，棉花發育極好，產量甚豐。

茲將該縣棉種品質，各種作物佔耕地百分數及棉花市場調查等各項詳情，分別列表如左：

樂 亭 縣 棉 種 品 質 表

項 目 類 別	棉田面積(市畝)	皮棉產額(市担)	每畝產量(市斤)	品 種 名 稱	產 區		纖 維 長 度
					區	村	
中 棉	14,291	3,644	25.50				
美 棉	29,559	9,754	33.00				

樂亭縣各種作物佔耕地百分數表

冬 季		夏 季		季		備 註
作物名稱	佔耕地 %	作物名稱	佔耕地 %	作物名稱	佔耕地 %	
小 麥	10.36	棉 花	3.45	甘 薯	1.33	
大 麥	3.87	糜 穀 類	4.50	空 閒 地	0.68	
其他作物	0.93	玉 米 高 粱	67.50	其他作物	1.33	
空 閒 地	84.79	大 小 缸 豆	20.83	共 計	100.00	
共 計	100.00	花 生	0.33			

樂亭縣各區棉花市場狀況調查表

項 區 目 別	棉花市場名稱	距縣城里數	去年集散皮花數量(市担)		今年預計集散皮花數量(市担)		運銷經過地點	最終市場
			中 棉	美 棉	中 棉	美 棉		
1	樂 亭 城 內	0	28	480	30	620	北寧綏昌黎站	長春，哈爾濱
2	胡 坨	18	46	590	58	750	—	唐 山
3	湯 家 河	20	150	120	240	130	唐山，胥各莊	唐山，天津
4	閻 各 莊	20	90	640	109	850	—	天 津

5		28	150	37	120	
6		19	130	25	144	
共計	—	301	2,060	499	2,674	—

灤縣

北部與遷安毗連，地勢多山，為產煤之區。河流有灤河，由盧龍入境，經縣城至蔡營入樂亭，每多泛濫，為害甚烈；餘如徒河，沂河，清河，沙河等，流經縣境亦均害多利少，幾無水利可言。僅徒，青兩河下游，稍可引以灌溉。山中平坦之地，多種高粱，南濱渤海，地勢卑濕，土質多鹹，不宜植棉。僅中部及西南一帶，土為砂壤，尚宜植棉，故為該縣產棉最盛之區。

該縣計分公安區十區，耕地面積約三，四九九，〇〇〇市畝，今年植棉者約佔百分之四·八三。其中以六，八兩區為最多；三，四，七等區次之。就各區棉田面積分別言之：一區棉田佔其耕地面積百分之二·五〇；二區佔百分之五·四一；三區佔百分之四·一六；四區佔百分之五·〇〇；五區佔百分之六·二五；六區佔百分之四·五八；七區佔百分之四·一六；八區佔百分之五·四一；九區佔百分之五·〇〇；十區佔百分之五·八四。各區皆為無水灌溉之棉田。

所植之棉，以美棉為多，中棉較少；所產棉花，往年銷售於東北各省，近來多由北寧路運往唐山及天津等地銷售。交通有北寧鐵路橫經境內，又有灤河可行帆船，故靠近鐵路及河流之地甚為便利，較遠之處惟車駛是賴，頗感困難。

本年春季少雨，棉田出苗不齊；六月乾旱，發生蚜虫，棉苗生長稍受影響。迨七月初連得透雨，生長轉佳，虫害亦減。

河北省棉產調查報告

，秋後氣候順適，收成尙佳。

茲將該縣棉種品質，及各種作物佔耕地百分數，分別列表於左：

灤縣棉種品質表

項 目 類 別	棉田面積(市畝)	皮棉產額(市担)	每畝產量(市斤)	品 種 名 稱	產 區		地 村	纖 維 長 度
中 棉	47,574	11,037	23.20					
美 棉	121,428	33,514	27.60					

灤縣各種作物佔耕地百分數表

冬 季			夏 季			備 註		
作物名稱	佔耕地%	作物名稱	佔耕地%	作物名稱	佔耕地%			
小 麥	19.37	棉	4.83	甘 薯	9.90			
大 麥	6.27	籼 穀 類	16.00	空 閒 地	4.40			
其 他 作物	00.00	玉 米 高 粱	29.00	其 他 作物	6.77			
空 閒 地	74.36	大 小 豆 豆	17.50	共 計	100.00			
共 計	100.00	花 生	11.60					



灤縣各區棉花市場狀況調查表

項 目 別	棉花市場名稱	距縣城里數	去年集散皮花數 量(市担)		今年預計集散皮 花數量(市担)		運輸經過地點	最終市場
			中 棉	美 棉	中 棉	美 棉		
4	賈城	40						無法估計集散 數量

固安縣

地勢北部較高，南部稍低，境內無山，有永定河流經縣境，北部多沙，多植柳樹梨樹，不宜植棉，水利不興，雖有永定河，水勢漲落無常，不能灌田，且夏季時常決口，有害無益。

該縣計分公安三區，耕地面積約共六二三，〇〇〇市畝，今年植棉者約佔百分之四·八七。分區言之：一區棉田約佔其耕地面積百分之二·七七；二區佔百分之六·四〇；三區佔百分之五·四三。全縣皆為無水灌溉之棉田，棉種多為美棉，蓋因產量較高，一般農民，均甚歡迎之，中棉田逐年減少矣。

所產棉花，除棉農自用外，多運至天津銷售，惟交通不便，運輸困難。

本年棉花生長過程中，氣候尚佳，惟以春旱影響，產量減少耳。

茲將該縣棉種品質，各種作物佔耕地百分數，及棉花市場狀況調查等各項詳情，分別列表如左：

河北省棉產調查報告

固安縣棉種品質表

類別	項目	棉田面積(市畝)	皮棉產額(市担)	每畝產量(市斤)	品種名稱	產地		纖維長度
						區	村	
中	棉	5,270	922	17.50	小紅桃	第一區	大楊先務村	17.84±0.1373
美	棉	25,070	6,017	24.00	美棉	三區	牛駝鎮	24.80±0.348
					霸州美棉	二區	彭村	27.60±0.17

固安縣各種作物佔耕地百分數表

冬季		夏季		季		備註
作物名稱	佔耕地%	作物名稱	佔耕地%	作物名稱	佔耕地%	
小麥	21.89	棉花	4.87	甘薯	3.67	
大麥	0.00	糜穀類	25.33	空閒地	0.45	
其他作物	0.00	玉米高粱	33.33	其他作物	6.91	
空閒地	78.11	大小豇豆	17.10	共計	100.00	
共計	100.00	花生	8.34			



固安縣各區棉花市場狀況調查表

項 目	棉花市場名稱	距縣城里數	去年集散皮花數 量(市担)		今年預計集散皮 花數量(市担)		運銷經過地點	最終市場
			中棉	美棉	中棉	美棉		
1	城內	0	0	400	0	500	陸路直至天津	天津
2	彭村	24	0	200	0	400	全	天津
2	柳泉	18	0	200	0	400	全	天津
3	牛駝	40	0	1,500	0	2,000	大車運至霸縣苑 寨口船運天津	天津
3	馬莊	60	0	1,400	0	1,800	全	天津
共計	—	—	0	3,700	0	5,100	—	—

永清縣

地勢西北較高，東南稍低，有永定河流經縣境，時常決口，無水利可言。該縣計分公安三區：一二兩區土質宜於植棉，故種棉者較多；三區地多城性沙土，不宜植棉，棉田極少。全縣耕地面積約共六二四，〇〇〇市畝，今年植棉者約佔百分之二·五〇。分區言之：一區棉田佔耕地面積百分之三·九一；二區佔百分之三·〇一；三區佔百分之〇·五八。全縣棉田皆為無水灌溉之旱田。所種之棉，美棉較中棉為多。

該縣交通，陸路有大車及長途汽車往來，水路有民船可達天津，運輸尚稱便利。所產棉花，多運此銷售。本年因春季乾旱，棉花未能如期下種，然生長期中氣候適宜，情形尚佳，終以春旱稍受損失，產量不豐。

河北省棉產調查報告

茲將該縣棉種品質，各種作物佔耕地百分數及市場調查等各項詳情，分別列表如左：

永清縣棉種品質表

項別	棉田面積(市畝)	皮棉產額(市担)	每畝產量(市斤)	品種名稱		產區	村	纖維長度	
				品	種				
中棉	6,466	1,726	26.70	脫	棉	二區	大辛閣	23.68 ± 0.2901	
				脫	棉	一區	南關鎮	22.25 ± 0.3154	
美棉	9,134	2,512	27.50	弱	縣	花	一區	城內	27.40 ± 0.256

永清縣各種作物佔耕地百分數表

冬作物名稱	佔耕地%	夏		作物名稱	佔耕地%	作物名稱	佔耕地%	備註
		作物名稱	佔耕地%					
小麥	18.21	棉	花	2.50	甘薯	1.17		
大麥	2.82	糜穀	類	24.00	空閒地	1.19		
其他作物	0.00	玉米	高粱	49.00	其他作物	11.14		
空閒地	78.97	大小	豇豆	9.33	共計	100.00		
共計	100.00	花	生	1.67				

永清縣各區棉花市場狀況調查表

項目別	棉花市場名稱	距縣城里數	去年集放皮棉數量(市担)		今年預計集放皮花數量(市担)		運輸經過地點	最終市場
			中棉	美棉	中棉	美棉		
1	城內	0	50	500	40	700	由陸路直運天津	天津
1	南關鎮	5	20	500	20	500	全上	全上
3	韓村	30	150	400	100	500	全上	全上
2	后奕	25	0	600	0	800	大車運至苑家口 或蘇橋	全上
2	李家口	30	0	1,400	0	1,500	用船由大清河運 天津	全上
共計	—	—	220	3,400	160	4,000	—	—

霸縣

地勢西北高爽，東南較低，土質有沙土與粘土兩種，縣之南部，雖濱臨大清河，可引水灌田，但地勢低窪，不宜植棉。一四兩區之植棉者，每遇春旱，則掘土井以資灌溉，播種後仍將井填平。似此情形提倡鑿井，實為當務之急。

該縣計分公安四區，耕地面積約共四七五，〇〇〇市畝，今年植棉者約佔百分一九·四〇。分區言之：一區棉田佔其耕地面積百分之一六·六九；二區佔百分之八·七五；三區佔百分之八·〇二；四區佔百分之四四·一三。全縣棉田皆為無水灌溉者。所植多為美棉，中棉較少。

河北省棉產調查報告

所產棉花，除縣民自用外，多運至天津銷售，交通有大清河，可行帆船，水路極為便利。本年因遭春旱，棉苗發育稍受影響，夏秋氣候順適，生長轉佳，產量尙稱豐收。茲將該縣棉種品質，各種作物佔耕地百分數及市場調查等各項詳情，分別列表如左：

霸縣棉種品質表

項 目 類 別	棉田面積(市畝)	皮棉產額(市担)	每畝產量(市斤)	品 種 名 稱	產 區		地 村	纖 維 長 度
					區	村		
中 棉	27,700	7,728	27.90	粗絨	四區	南孟鎮	18.40±0.2346	
				小	四區	辛店鎮	23.86±0.1970	
				黑	四區	曹家庄	24.46±0.4107	
				籽	一區	郝青口	23.44±0.2815	
				脫	三區	石城村	24.64±0.1905	
美 棉	64,450	19,399	30.10	脫	二區	南孟鎮	24.54±0.2258	
				字	四區	南孟鎮	24.54±0.2258	
				白	四區	南孟鎮	26.50±0.2540	

霸縣各種作物佔耕地百分數表


冬		夏		季		備		註
作物名稱	佔耕地%	作物名稱	佔耕地%	作物名稱	佔耕地%	作物名稱	佔耕地%	



小麥	14.04	棉花	19.40	甘薯	1.00	
大麥	2.07	糜穀類	12.50	空閒地	6.00	
其他作物	0.01	玉米高粱	38.75	其他作物	5.71	
空閒地	83.88	大小亂豆	12.75	共計	100.00	
共計	100.00	花生	3.89			

霸縣各區棉花市場狀況調查表

填 區 目 別	棉花市場名稱	距縣城里數	去年集散皮花數量 (市担)		今年預計集散皮花數量 (市担)		運銷經過地點	最終市場
			中棉	美棉	中棉	美棉		
4	南孟鎮	18	0	4,500	0	3,000	大車運營上由大清 河船運天津	天津
4	辛店鎮	15	0	3,000	0	4,000	全上	天津
4	葉家莊	18	0	500	0	500	全上	天津
1	岔河集	15	0	500	0	500	全上	天津
2	煎茶舖	18	0	1,500	0	2,000	車運蘇橋由大清 河船運天津	天津
3	信安鎮	50	0	300	0	500	車運勝芳船運大 津	天津
3	堂二里	60	0	100	0	300	全上	天津



3	策城鎮	80	0	100	0	300	車運天津	天津
2	蘇橋鎮	18	0	300	0	500	由大清河船運直至天津	天津
共計	—	—	0	10,800	0	11,600	—	—

新鎮縣

西南部地勢高爽，土為砂壤，宜於植棉；東北部低窪，十年九淹，土質黏性，不宜植棉；中部高低適中，土質黏砂參半，植棉尚可。

西南部產棉最多，中部次之，東北部最少。該縣計分公安三區，耕地面積約共一〇二，〇〇〇市畝，今年植棉者佔百分之六·一七。方言區之：一區棉田佔其耕地面積百分之八·〇五；二區佔百分之九·三九；三區佔百分之一·〇七。全縣皆為無水灌溉棉田，所植之棉，均為美種，中棉極少。

河流有趙王之大清兩河，其下遊經過縣境，直達天津，交通尚稱便利；水利除近河之地可引水灌溉外，餘皆無水利可言。所產棉花，均由大清河運往天津銷售。

今年播種期內，時有風災，七月間雨量充足，蚜虫因以消滅，生長情形尚佳，收成豐稔。

茲將該縣棉種品質，各種作物佔耕地百分數，以及棉花市場調查等各項詳情，分別列表如左：

新鎮縣棉種品質表

項別	棉田面積(市畝)	皮棉產額(市担)	每畝產量(市斤)	品名稱	產地	纖維長度
					區	村

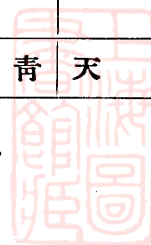
中 棉	65	20	30.00				
美 棉	6,228	1,968	31.60	美 棉	二 區	北 村	21.64±0.2279
				長 絨 花	二 區	北 村	24.10±0.333

新 鎮 縣 各 種 作 物 佔 耕 地 百 分 數 表

冬 季		夏 季		備 註	
作 物 名 稱	佔 耕 地 %	作 物 名 稱	佔 耕 地 %	作 物 名 稱	佔 耕 地 %
小 麥	41.72	棉 花	6.17	甘 薯	1.33
大 麥	1.14	糜 穀 類	8.33	空 閒 地	38.44
其 他 作 物	3.16	玉 米 高 粱	33.33	其 他 作 物	1.4
空 閒 地	53.98	大 小 豇 豆	10.67	共 計	100.00
共 計	100.00	花 生	0.33		

新 鎮 縣 各 區 棉 花 市 場 狀 況 調 查 表

項 目 區 別	棉花市場名稱	距 縣 城 里 數	去年集散皮花數量 (市担)		今年預計集散皮花數量 (市担)		運銷經過地點	最 終 市 場
			中 棉	美 棉	中 棉	美 棉		
1	縣 城	0	0	30	0	50	蘇 橋 楊 柳 青	天 津



2	0								
3	0								無市場
共計	—	—	—	30	—	50	—	—	—

文安縣

地勢西北高爽，南部適中，土為砂壤，宜於植棉；東北兩部低窪，土質富有鹹性，不宜植棉；中部高低不等，係砂鹼土，植棉尚可，河流有大清河流經境內；產棉以西部最多，南部及中部次之，東北部最少。

該縣計分公安四區，耕地面積約共七三〇，〇〇〇市畝，今年植棉者約佔百分之〇·五二。分區言之：一區棉田約佔耕地面積百分之〇·二六；二區佔百分之〇·五二；三區佔百分之〇·八七；四區佔耕地百分之〇·四三。各區皆為無水灌溉棉田。所植之棉，美棉居多，中棉甚少。

該縣西南部歷年乾旱，無法灌溉；東北部則歷年積水，難於排泄，交通有小輪船及帆船，可通天津，水路尚稱便利，陸路則仍用大車運輸，頗感困難。

本年春季乾旱，播種困難，芒種時節，雖有小雨，然狂風時起，棉作受損。七月間始有甘霖，但蚜蟲又生，為害甚劇，本年棉產僅屬中常。

茲將該縣棉種品質及各種作物佔耕地百分數以及棉花市場調查等各項詳情，分別列表如左：

項 目 類 別	棉田面積(市畝)	皮棉產額(市担)	每畝產量(市斤)	品 種 名 稱	產 區		總 長 度
					文	安	

中 棉	149	30	20.30	中 棉	二 區	孫氏鎮	16.00±0.1781
				本 花	一 區	城 內	20.70±0.365
美 棉	3,647	945	25.90	美 棉	一 區	趙 村	23.94±0.2129
				長 絨 花	三 區	蘇 橋	26.60±0.242

文 安 縣 各 種 作 物 佔 耕 地 百 分 數 表

冬 季		夏 季		備 註	
作 物 名 稱	佔 耕 地 %	作 物 名 稱	佔 耕 地 %	作 物 名 稱	佔 耕 地 %
小 麥	34.85	棉 花	0.52	甘 薯	0.15
大 麥	0.00	糜 穀 類	4.75	空 閒 地	21.50
其 他 作 物	0.00	玉 米 高 粱	51.75	其 他 作 物	2.6
空 閒 地	65.15	大 小 豇 豆	18.25	共 計	100.00
共 計	100.00	花 生	0.12		

文 安 縣 各 區 棉 花 市 場 狀 況 調 查 表

項 目 區 別	棉花市場名稱	距縣城里數	去年集散皮花數量 (市担)		今年預計集散皮花數量 (市担)		運銷經過地點	最終市場
			中 棉	美 棉	中 棉	美 棉		



1	縣城	0	20	20	50	50	石	溝	天	津
2	韓村	20	40	40	80	80	石	溝	天	津
3	蘇橋	35	20	30	50	90	石	溝	天	津
4	勝芳	50	10	40	0	80	石	溝	天	津
共計	—	—	90	130	150	300	—	—	—	—

大城縣

地勢北部低窪，南部高爽，地多黏土，但植棉尚宜；河流有子牙河及大清河流經境內，可資航行。

該縣共分公安三區，產棉以一區之中王文，鄧家塢；三區之王口鎮，北萬營，翟家村及子牙鎮等地為多。

該縣耕地面積約共八二一，〇〇〇市畝，今年植棉者約佔百分之〇·四〇。分區言之：一區棉田約佔耕地面積百分之〇·四〇；二區佔百分之〇·四〇；三區佔百分之〇·四〇。全縣棉田皆無水灌溉。

所植之棉多為中棉，農民對植棉向無經驗，年來因各機關之提倡，始從事種植，棉田有漸增趨勢，惜水利不興，復多旱田，如春季無雨，非不能播種，即幼苗多受旱枯死。

該縣交通，水路有大清，子牙兩河，可行民船及小輪船，直通天津，運銷甚易；惟陸路因距鐵道太遠，運輸稍感困難耳。

今年生長過程中，氣候頗佳，雨量適宜，並無任何災害，收成尚好，美棉尤佳。

茲將該縣棉種品質，各種作物佔耕地百分數，以及棉花市場調查等各項詳情，分別列表如左：

大 城 縣 棉 種 品 質 表

項 目 類 別	田棉面積(市畝)	皮棉產額(市担)	每畝產量(市斤)	品 種 名 稱	產 區		地 村	纖 維 長 度
					一 區	二 區		
中 棉	2,098	566	27.00	中	棉	一 區	城 內	18.50±0.155
				美	棉	二 區	西白村	23.92±0.2036
美 棉	1,186	359	30.30	美	棉	二 區	黑坦鎮	24.00±0.248

大 城 縣 各 種 作 物 佔 耕 地 百 分 數 表

冬 季	夏 季			備 註			
	作 物 名 稱	佔 耕 地 %	作 物 名 稱		佔 耕 地 %		
小 麥	26.91	棉	花	0.40	甘 薯	1.33	
大 麥	6.96	糜 穀	類	28.33	空 閒 地	9.61	
其 他 作 物	0.00	玉 米	高 粱	42.33	其 他 作 物	—	
空 閒 地	66.13	大 小 缸 豆	共	14.67	共 計	100.00	
共 計	100.00	花	生	3.33			

河北省棉產調查報告

大城縣各區棉花市場狀況調查表

項 目 別	棉花市場名稱	距縣城里數	去年集數皮花數 (市担)		今年預計集數皮 花數量 (市担)		運輸經過地點	最終市場
			中棉	美棉	中棉	美棉		
1	大城縣城內棉市	0	20	120	35	150		供給本縣自用
2	里坦鎮棉市	40	0	50	0	130		
3	王口鎮棉市	60	0	80	0	80		
共計	—	—	20	250	35	390		—

任邱縣

地勢平坦，東南稍窪，西北高爽，地多沙質壤土，宜於種棉；境內並無河流，惟縣之西北部與安新，雄縣交界處，有白洋淀注入大清河，可通天津。

該縣共分公安四區，耕地面積約共七九〇，〇〇〇市畝，今年植棉者佔百分之二·五八；一二兩區產棉較多，三四區稍次。分區言之：一區棉田佔其耕地面積百分之二·九五；二區佔百分之二·九五；三區佔百分之二·二一；四區佔百分之二·二一。全縣棉田皆無水灌溉。棉種半為美棉半為中棉。農民對於植棉無甚經驗，多墨守舊習；近因美棉產量豐富，售價復昂，大利所在，乃競事種植，故美棉日見增加。

所產棉花，除自用外，多運至天津銷售，陸路有平大及津保公路，均由該縣經過；水路則有白洋淀可達天津，交通甚便。



今年氣候順適，棉花生長情形甚佳，夏季有一部份棉田發生蚜虫，嗣因得雨冲刷未成鉅災，然產量略減，平均計之，尚稱豐收。

茲將該縣棉種品質，各種作物佔耕地百分數，以及棉花市場調查等各項詳情，分別列表如左：

任邱縣棉種品質表

項 目 類 別	棉田面積(市畝)	皮棉產額(市担)	每畝產量(市斤)	品 種 名 稱		產 區		地 址	織 維 長 度
				大	小	一 區	二 區		
中 棉	10,123	3,606	35.60	花	紅	二 區	梁召鎮	正洛村	17.8±0.199
				花	白	一 區	南小征村		18.5±0.232
美 棉	10,254	3,145	30.70	大	白	一 區	南小征村	25.1±0.259	

任邱縣各種作物佔耕地百分數表

冬 季	夏 季				備 註
	作物名稱	佔耕地%	作物名稱	佔耕地%	
小	麥	42.85	棉	2.58	
大	麥	0.60	籼 穀 類	31.00	
其他作物	0.00	玉米高粱	45.25	其他作物	0
空 閒 地	56.55	大 小 缸 豆	13.75	共 計	100.00
共 計	100.00	花 生	2.75		

河北省棉產調查報告

任邱縣各區棉花市場狀況調查表

項 目 區 別	棉花市場名稱	距縣城里數	去年集數皮花數 量(市担)		今年預計集數皮 花數量(市担)		運銷經過地點 籽棉商販多由村 莊自行購買	最終市場
			中棉	美棉	中棉	美棉		
1	任邱城內棉市	0	800	4	200	400	全	天 津
2	梁召鎮棉市	40	550	0	800	500	全	天 津
3	青塔鎮棉市	15	35	0	200	600	全	天 津
4	鄭州鎮棉市	40	200	0	150	300	全	天 津
共計	—	—	1,585	4	1,350	1,800	—	—

雄 縣

該縣位於大清河之中流，地勢平坦，有大清河橫貫中部，趙王河經過南部。土質為沙質壤土稍有碱性，除東南兩部低窪之處外，均宜植棉。

產棉以西部為最多，中部及北部次之，東南兩部最少。該縣共分公安三區，耕地面積約共四一六，〇〇〇市畝，今年植棉者佔百分之二·九五。分區言之：一區棉田佔其耕地面積百分之二·五三；二區佔百分之五·〇六；三區佔百分之二·二七。全縣棉田皆無水灌溉，所植之棉，均為美種，中棉幾無。

該縣為新興棉區，農民向無植棉經驗；本會特在該縣推廣改良美棉種籽一萬六千八百餘斤，並派員實地指導植棉之術，較諸曠昔，卓有進展，棉田亦因之增加。



水利有大清河橫貫中部，可資灌溉；但東北兩部在大清河北岸，土多沙質，境內雖有大清河支流之趙王河，然一遇天旱，則終年無水，農作物易受旱魃及風沙之災。

所產棉花多集中市場，西部為東西里村及趙村，中部為中興里村，年約五千餘包，由大清河直運天津，交通甚便。今年播種期間，天氣亢旱，下種困難，多引水灌溉，棉苗出土後，又受風沙之災，六月間更生蚜虫，因之發育不良。至七月初始得透雨，生長情形，逐漸轉佳，收成尙及中稔。

茲將該縣棉種品質，各種作物佔耕地百分數以及棉花市場調查等各項詳情，分別列表如左：

雄 縣 棉 種 品 質 表

項 目 類 別	棉田面積(市畝)	皮棉產額(市担)	每畝產量(市斤)	品 種 名 稱		產 區		地 村	纖 維 長 度
				小	紅	一 區	二 區		
中 棉	35	11	32.00	小	紅	一 區	二 區	大郊觀村	21.20 ± 0.25
美 棉	12,112	3,483	28.80	美	棉	一 區		南陽村	17.00 ± 0.199
								大陰村	24.64 ± 0.2061

雄 縣 各 種 作 物 佔 耕 地 百 分 數 表

冬 作 物 名 稱	季		夏		季		備 註
	佔 耕 地 %	作 物 名 稱	佔 耕 地 %	作 物 名 稱	佔 耕 地 %		
小 麥	25.74	棉	2.95	甘 薯	1.00		

大	麥	9.42	糜穀類	27.33	空閒地	00.00
其他作物	0.00	玉米高粱	55.67	其他作物	4.71	
空閒地	64.84	大小紅豆	4.67	共計	100.00	
共計	100.00	花生	3.67			

雄縣各區棉花市場狀況調查表

項 目 區 別	棉花市場名稱	距縣城里數	去年集散皮花數量 (市担)		今年預計集散皮花 數量(市担)		運銷經過地點	最終市場
			中棉	美棉	中棉	美棉		
1	中興里	1	0		0	1,000	在本處上船至天津	天津
2	東西里	30	0	6,700	0	2,000	在趙村上船至天津	天津
3	趙村	18	0	640	0	1,000	在本處上船至天津	天津
共計	—	—	0	7,340	0	4,000	—	—

新城縣

地勢平坦，大清河橫貫南北，土質為沙質壤土，含有鹼性，西部多屬黏土，全縣除中部沙崗之地，及北部低窪之處外，均宜植棉，惟水利不興，急待提倡。棉產以西部為最多，東南中三部次之，北部最少。該縣計分公安七區，耕地面積約共八八三，〇〇〇市畝，今年植棉者佔百分之三·二一。分區言之：一區棉田佔耕地面積百分之九·八九；二區佔百分之

二·七〇；三區佔百分之二·七〇；四區佔百分之一·八〇；五區佔百分之一·三五；六區佔百分之一·八〇；七區佔百分之二·二五。全縣棉田皆無水灌溉，所植之棉，美棉較中棉為多。

該縣係新興棉區，農民植棉技術不良，現因鄰縣多植美棉，產量甚豐，利益優厚，故競相倣效，美棉面積大為增加。所產棉花，因集中市場，西部所產者，多由定興棉商購買，東南部所產者，則由小販轉售肅縣，均運往天津銷售。如由該縣直接運輸，則有大清河可資航行，平漢鐵路經過西境，又有平大津白兩汽車公路，交通極為便利。

今年春旱，播種較晚，繼受風沙之災，生長稍受影響，至七月上旬，始得透雨，棉株發育完全，產量平常。茲將該縣棉種品質，各種作物佔耕地百分數及市場調查等各項詳情，分別列表如左：

新 城 縣 棉 種 品 質 表

項 目 類 別	棉田面積(市畝)	皮棉產額(市担)	每畝產量(市斤)	品 種 名 稱		產 地		纖維長度
				品 種	名 稱	區	村	
中 棉	6,698	1,889	28.20	腳	兒 花	四 區	板家窩鎮	20.10 ± 0.264
				紫	花	四 區	板家窩鎮	20.10 ± 0.197
				美	棉	四 區	魏家庄	22.04 ± 0.1322
美 棉	21,646	6,515	30.10	美	棉	三 區	梁家營	21.38 ± 0.2317
				長	絨 花	四 區	孔馬頭村	25.10 ± 0.327
				脫	字 棉	一 區	縣農場	25.60 ± 0.187

新城縣各種作物佔耕地百分數表

冬	季	夏			季	備註				
		作物名稱	佔耕地%	作物名稱			佔耕地%	作物名稱	佔耕地%	
小	麥	0		棉	花	3.21	甘	薯	2.21	
大	麥	0		糜	穀	27.86	空	閒	地	0
其他	作物	0		玉	米	42.71	其	他	作物	0.79
空	閒	地	100.00	大	小	7.79	共	計	100.00	
共	計	100.00		花	生	15.43				

新城縣各區棉花市場狀況調查表

項 目	棉花市場名稱	距縣城里數	去年集散皮花數 (市担)		今年預計集散皮 花數量(市担)		運銷經過地點	最終市場
			中	美	中	美		
1	縣城	0	0	0	0	4,500	由本縣至定興車站	天
共	計	—	0	0	0	4,500	—	—

房山縣

三面皆山，僅東南方為平原，無河流，井田少，土為砂質，兼含石礫。

該縣分三公安區，耕地面積為四七四，〇〇〇市畝，宜于植棉者，僅城南之楊村，馬莊，顧卅及城北之夏莊等處。棉種多為美棉，一般農民，對於美棉興趣本濃，近因受各方之提倡指導，種植更多，估計今年全縣棉田面積佔耕地百分之四·六四。分區言之：一區棉田佔該區耕地面積百分之三·〇九；二區佔百分之四·六四；三區佔百分之六·一九，各區棉田均無水灌溉。若能積極鑿井，防除旱災，棉田增加頗有希望。

隣縣花商，一至秋後，即來縣收買，咸由平漢路之琉璃河，寶店及長辛店等站運出。今年生長期中，稍有旱害，春初大風為災，棉苗損失不少，蚜虫為害亦烈，故產量僅及中稔。

茲將該縣棉種品質及各種作物佔耕地百分數，分別列表如左：

房山縣棉種品質表

項 目 類 別	棉田面積(市畝)	皮棉產額(市担)	每畝產量(市斤)	品 種 名 稱		產 區	地 村	纖 維 長 度
				品 種 名 稱	產 區			
中 棉	1,984	558	28.10	金 鐘 棉	房山縣			16.8±0.204
				脫 字 棉	房山縣			24.6±0.215
美 棉	20,010	5,383	26.90	美 棉	二 區	夏 莊		21.0±0.277

房山縣各種作物佔耕地百分數表

冬 季	夏 季		備 註	
	作物名稱	佔耕地%		作物名稱
作物名稱	佔耕地%	作物名稱	佔耕地%	

小	麥	15.48	棉	花	4.64	甘	薯	1.00
大	麥	0.40	糜	穀類	24.00	空	閒地	0
其他作物	0	玉米高粱	58.33	其他作物	0			
空閒地	84.12	大小豆	5.33	共	計	100.00		
共	計	100.00	花	生	6.70			

涿縣

一片平原，無大山脉，地勢以東北及西南為高，西北及東南為低；境內有大清河，及拒馬河，惟因年久失修，無水利可言；全縣土壤，城西及西北窪地為黑土，仙峯坡以西為砂礫，餘均為黃色壤土。

該縣分五公安區，耕地面積為六八〇，〇〇〇市畝，棉產以東北部向陽村，至碼頭鎮一帶為最多，西南官立莊等處稍次。今年全縣棉田面積約佔耕地百分之三·二二。分區估計：第一區棉田佔該區耕地面積百分之三·一二；二區佔二·〇八；三區佔三·一二；四區佔三·六四；五區佔四·一五，各區皆為無水灌溉棉田。一般農人，頗歡迎美棉，皆因產量較豐，售價較高，加之政府提倡，中棉形將絕跡。惟水利不興，旱潦屢見，鑿井澆河，不容更緩。

城鄉花販極多，籽花皮花向在本地出售，或運銷天津。陸路交通，有平漢路及平大公路，水路有大清河可行帆船，運輸極其便利。

今年天氣雖旱，因地勢尚不甚高，未成鉅災，美棉收成較中棉為佳。

茲將該縣棉種品質，各種作物佔耕地百分數以及棉花市場調查等各項詳情，分別列表如左：

涿縣棉種品質表

項 目 類 別	棉田面積(市畝)	皮棉產額(市担)	每畝產量(市斤)	品 種 名 稱	產 地		纖 維 長 度
					區	村	
中 棉	1,338	309	23.10	小 金 鐘	涿 縣		18.1±0.217
美 棉	20,558	6,311	30.70	大 白 桃	四 區	松林店	24.3±0.191
				脫 字 棉	一 區	八家窪	28.4±0.311

涿縣各種作物佔耕地百分數表

冬 季		夏 季				備 註
作物名稱	佔耕地%	作物名稱	佔耕地%	作物名稱	佔耕地%	
小 麥	4.55	棉 花	3.32	甘 薯	2.00	
大 麥	0.56	糜 穀 類	28.80	空 閒 地	0.00	
其 他 作 物	1.46	玉 米 高 粱	49.20	其 他 作 物	9.48	
空 閒 地	93.43	大 小 豇 豆	6.20	共 計	100.00	
共 計	100.00	花 生	1.00			



河北省棉產調查報告

涿縣各區棉花市場狀況調查表

八四

項 目 別	棉花市場名稱	距縣城里數	去年集散皮花數量 (市担)		今年預計集散皮花數量 (市担)		運銷經過地點	最終市場
			中棉	美棉	中棉	美棉		
1	縣城	0	0	0	0	800	涿州，豐台	天津
2	碼頭鎮	30	0	0	0	5,000	南苑，良鄉縣境	南苑及天津
3	劉河營	30	0	0	0	500	碼頭鎮，良鄉縣境	南苑及天津
4	松林店	18	0	0	0	950	由大清河運往	南苑及天津
5	長溝鎮	18	0	0	0	500	涿州車站，琉璃河	南苑及天津
共計	—	—	0	0	0	7,750	—	—

涿水縣

西北一帶，均為山地，約佔全縣總面積四分之三，僅靠城之一二兩區為平原，地勢西北高，而東南低下，有拒馬河北流入南境，所過之處，除石亭附近外，土質均甚肥沃，宜於植棉。

該縣分三公安區，耕地面積為五一八，〇〇〇市畝，昔年均種中棉，種法粗放，產額極微。近年來因美棉豐收，銷路暢旺，種植者日見增加，永陽村，石亭鎮以及板城等村，產棉極多，惟以水利不興，高地苦旱，低地患水，棉田增加，恒受限制。估計今年全縣棉田面積約佔耕地百分之二·六七。分區言之：一區棉田佔其耕地面積百分之五·三四；二區

估百分之二·六七；三區不產棉。至棉田灌溉情形，第一區有水灌溉棉田佔全區棉田百分之五·〇〇；二區估百分之一〇〇〇。

所產棉花，多供自用。城南有平漢支綫，橫過東西，運輸尙屬便利。今年因氣候酷旱，蚜虫爲害，並發生葉枯病，收成平常。

茲將該縣棉種品質，各種作物佔耕地百分數以及棉花市場調查等各項詳情，分別列表如左：

涿水縣棉種品質表

項 目 類 別	棉田面積(市畝)	皮棉產額(市担)	每畝產量(市斤)	品 種 名 稱		產 地		織 爲 長 度
				小	大	區	村	
中 棉	2,781	559	20.10	金 鐘	小	一 區	栗 村	17.4±0.184
				黑 籽	大	涿水縣		25.3±0.327
美 棉	11,050	2,818	25.50	白 桃	大	一 區	栗 村	22.9±0.339

涿水縣各種作物佔耕地百分數表

冬 季	作物名稱	佔耕地%	夏 季	作物名稱	佔耕地%	備 註
小	麥	9.67	棉	花	2.67	甘 薯 3.00
大	麥	0.47	糜 穀 類	空 閒 地	37.00	0



其他作物	0	玉米高粱	50.00	其他作物	6.33
空閒地	89.86	大小豇豆	0	共計	100.00
共計	100.00	花生	1.00		

陝水縣各區棉花市場狀況調查表

項 目 區 別	棉花市場名稱	距縣城里數	去年集數皮花數 (市担)			今年預計集數皮 花數(市担)			運銷經過地點	最終市場
			中	美	棉	中	美	棉		
1	富位村	20	133	243	300	1,394	任村，五里營	定	興	
1	霸村	18	44	81	100	700	南北濠，店上	定	興	
2	石亭鎮	30	44	81	0	320	高村，西鹽，西 城坊	涿	縣	
2	永陽鎮	18	45	81	0	640	南山北，龍王廟	易	縣	
共計	—	—	266	486	400	3,054	—	—	—	

易 縣

西北一帶多山，地勢較高，東南隅尚平坦；較大河流，有中易水，南易水，北易水三河；土質肥沃，頗宜植棉。

該縣分八公安區，耕地面積為一·一一〇；〇〇市畝。棉產以西陵區，出產較多，縣城正南及縣城之東南，棉田亦漸增加；棉種美棉極多，中棉較少。估計今年全縣棉田面積約佔耕地百分之三·六五。分區言之：一區棉田約佔其耕

地面積百分之五·六八；二區爲百分之五·二七；三區爲百分之四·〇六；四區爲百分之四·四六；五區爲百分之五·二七；六區爲百分之三·二四；七區爲百分一·二二；八區不產棉。至於棉田灌溉情形，第一四兩區，有水灌溉之棉田各佔該區全棉田百分之五〇·〇〇；第二三五區各佔百分之四〇·〇〇；六七區各佔百分之三〇·〇〇。

棉種悉爲脫字美棉，近因本會獎進提倡，悉以量豐價昂，一般農民對於美棉，興趣益濃，面積日廣，惜以地勢高燥，十年九旱，影響於棉田增加頗鉅。

交通有小火車與平漢鐵路銜接，運輸極爲便利，歷年所產籽棉，除自用外，均爲小販收買，向外運銷極少。

今年春夏大旱，早春多風，棉田發育欠佳，蚜虫爲害甚重，幸秋後有雨，棉株轉好，高粱黍穀等均歉收，而棉產仍屬不惡。茲將該縣棉種品質，各種作物佔耕地百分數以及棉花市場調查等各項詳情，分別列表如左：

易 縣 棉 種 品 質 表

項 目 類 別	棉田面積(市畝)	皮棉產額(市担)	每畝產量(市斤)	品 種 名 稱	產 地		織 維 長 度
					區	村	
中 棉	429	152	35.50	小 花 棉	易 縣		17.9±.244
美 棉	40,086	11,425	28.50	美 棉	七 區	張崗村	26.0±.368

易 縣 各 種 作 物 佔 耕 地 百 分 數 表

冬 季	作物名稱	佔耕地%	夏 季	作物名稱	佔耕地%	備 註

河北省產量調查報告

八八

小麥	13.05	棉花	3.65	甘薯	2.12	
大麥	2.22	糜穀類	43.25	空閒地	0	
其他作物	0	玉米高粱	39.25	其他作物	5.35	
空閒地	84.73	大小豇豆	3.63	共計	100.00	
共計	100.00	花生	2.75			

易縣各區棉花市場狀況調查表

項 區 目 別	棉花市場名稱	距縣城里數	去年集散皮花數量(市担)		今年預計集散皮花數量(市担)		運銷經過地點	最終市場
			中棉	美棉	中棉	美棉		
1	易縣西關	1	0	1,600	0	4,500	易縣高碑店，豐台等車站	天津
1	梁格莊	15	0	1,300	0	1,500	梁格莊高碑店，豐台等車站	天津
2	無	0	0	0	0	0	0	0
3	無	0	0	0	0	0	0	0
4	塘湖鎮	40	0	1,400	0	2,500	用大車運到易縣車站經過高碑店豐台等車站	天津
5	白堡鎮	70	0	900	0	2,000	由大車運往完縣及定興縣之固城鎮	零售於內地花店
5	西山北鎮	60	0	700	0	1,000	全	全上

6	滹	0	0	0	0	0	0	0	0
7	滹	0	0	0	0	0	0	0	0
8	滹	0	0	0	0	0	0	0	0
共計	—	—	—	5,900	—	11,500	—	—	—

良鄉縣

該縣係平原，地勢無大高低，土質良好，宜於植棉。惟永定河，牯牛河，琉璃河，雅河，茨尾河等流貫全縣，十年中八年為害，殊受其影響。

該縣分四公安區，耕地面積為三三七，〇〇〇市畝，棉田以第一區之怪村，第二區之務滋一帶，極為普遍，且多為美棉，中棉稍少。估計今年全縣棉田約佔耕地百分之四·九三。分區言之：一區棉田約佔全區耕地面積百分之二·四七；二區為百分之四·一一；三區為百分之八·二二；四區為百分之四·九三。各區棉田均係旱田，無灌溉之利。

棉農植棉技術平常，歡迎指導，今年雨水稀少，蚜虫為害甚烈，產量不佳，尤以中棉為最。茲將該縣棉種品質，各種作物佔耕地百分數以及棉花市場調查等各項詳情，分別列表如左：

良鄉縣棉種品質表

項 目 類 別	棉種品質					產地		縱 長 度
	棉田面積(市畝)	皮棉產額(市担)	每畝產量(市斤)	品 種 名 稱	產 區	村		

中 棉	11,519	161	10.60				
美 棉	15,095	4,544	30.10	脫 字 棉	一 區	吳 村	24.7±0.221

良鄉縣各種作物佔耕地百分數表

冬 季		夏 季				備 註
作物名稱	佔耕地%	作物名稱	佔耕地%	作物名稱	佔耕地%	
小 麥	11.27	棉 花	4.93	甘 薯	1.00	
大 麥	0.66	糜 穀 類	14.75	空 閒 地	0	
其他作物	0	玉 米 高 粱	58.25	其他作物	1.07	
空 閒 地	88.07	大 小 豇 豆	10.00	共 計	100.00	
共 計	100.00	花 生	10.00			

良鄉縣各區棉花市場狀況調查表

項 區 目 別	棉花市場名稱	距縣城里數	去年集散皮花數量 (市担)		今年預計集散皮花數量 (市担)		運銷經過地點	最終市場
			中 棉	美 棉	中 棉	美 棉		
1	本 城	0	0	0	0	1,803	小販運銷南苑	天 津

2	寶店鎮	30	0	0	0	0	450	全	上	天	津
2	交道鎮	23	0	0	0	0	405	全	上	天	津
3	琉璃河鎮	40	0	0	0	0	662	全	上	天	津
共計	—	—	0	0	0	0	3,321	—	—	—	—

安新縣

地勢低窪，土黏多碱，爲九河匯集之處，白洋淀占全縣面積十分之三，十年九澇，故有「十年播種難得一秋」之諺，水大時地變爲淀，天旱時淀變爲地，變遷無常，農民受害頗鉅。

該縣分十公安區，耕地面積爲二六一，〇〇〇市畝，棉產以東南部爲多，棉田面積增減無常，多以棉株生長期間，雨量之多少爲斷。估計今年全縣棉田面積約佔耕地百分之二·二二。分區言之：一區棉田約佔該區耕地面積百分之〇·七八；二區佔百分之三·九〇；三區佔百分之三·三五；四區佔百分之五·〇二；五區佔百分之〇·五六；六區佔百分之〇·一二；七區佔百分之三·三五；八區佔百分之三·三五；九區無棉；十區佔百分之〇·七八。其中有水灌溉之棉田，一二區水澆棉田各佔該區棉田總面積百分之三·〇〇；三區佔百分之五·〇〇；四區佔百分之三八·三〇；六區佔百分之三五·〇〇；七區佔百分之一〇·〇〇；五，八，十各區各佔百分之二·〇〇。

境內棉花除自給外，多由大清河船運，或由津保公路汽車運往天津銷售，亦稱便利。

今年該縣棉作生長期間，雨量調和，棉株生長良好，產量甚佳。

河北省棉產調查報告

九二

茲將該縣棉種品質，各種作物佔耕地百分數以及棉花市場調查等各項詳情，分別列表如左：

安新縣棉種品質表

項 目 類 別	棉田面積(市畝)	皮棉產額(市担)	每畝產量(市斤)	品 種 名 稱		產 區		地 村	纖維長度
				中	小	中	小		
中 棉	2,173	539	24.80	中 棉	小 紅 花	留 村	三	留 村	17.4±.204 19.9±.195
美 棉	3,621	923	25.50	美 棉		留 村		留 村	24.2±.305

安新縣各種作物佔耕地百分數表

冬 季	作物名稱	佔耕地%	夏 季			備 註
			作物名稱	佔耕地%	作物名稱	
小 麥	34.17	棉	2.22	甘 薯	0.50	
大 麥	1.33	糜 穀 類	8.70	空 閒 地	2.40	
其他作物	0.00	玉 米 高 粱	51.30	其他作物	28.68	
空 閒 地	64.50	大 小 豆 生	6.20	共 計	100.00	
共 計	100.00	花	0.00			

安新縣各區棉花市場狀況調查表

項 目	棉花市場名稱	距縣城里數	去年集散皮花數 (市担)		今年預計集散皮 花數量 (市担)		運銷經過地點	最終市場
			中棉	美棉	中棉	美棉		
2	新安鎮	20	0	3,000	0	2,000	本鎮南關水碼頭	天津
3	板橋鎮	45	75	35	750	350	高陽	天津
4	陶口鎮	30	0	6,000	0	2000	水路銅口鎮漕河	天津
4	煎鹽窩	45	63	27	630	270	銅口鎮	天津
7	三台鎮	18	0	12,000	0	4,000	南經新安鎮西經徐水	天津
7	張村	10	0	6,000	0	2,000	全上	天津
8	大陽村	50	0	60,000	0	20,000	南經新安鎮北經雄縣	天津
共計	—	—	138	57,062	1,350	30,620	—	—

高陽縣

東北及東部為滹龍河流域，地勢低窪，滹龍河不時汎濫，無植棉者；西部地勢高爽，且係壤土，頗宜植棉。

該縣分三公安區，耕地面積為四九六，〇〇〇市畝，產棉以西部最多，東南部次之，東部最少，東北部不產棉。今年全縣棉田面積約佔耕地百分之一一·二九；分區估計：第一區棉田約佔該區耕地面積百分之三一·一四；二區約佔百分之

河北省棉產調查報告

九四

○·七八；三區約佔百分之一·九五；各區棉田，均無灌溉之利。

該縣農民，植棉經驗尚淺，惟因年來中棉銷路不暢，價值產量均較低，多改植美棉，故近一二年來，美棉大有增加之趨勢。

今年播種後，天氣亢旱，定苗時雨量不適，兼以蚜虫爲害甚烈，產量約減低百分之十至二十。茲將該縣棉種品質，各種作物佔耕地百分數以及市場調查等各項詳情，分別列表如左：

高陽縣棉種品質表

項 目 類 別	棉田面積(市畝)	皮棉產額(市担)	每畝產量(市斤)	品 種 名 稱	產 區		地 村	纖 維 長 度
					小	大		
中 棉	22,310	6,604	29.60	小 紅 花	六 合	莊 農 家	19.5 ± 1.79	
美 棉	33,688	10,881	32.30	美 棉	二	劉 果 莊	22.8 ± 2.40	

高陽縣各種作物佔耕地百分數表

冬 季	作物名稱	佔 耕 地 %	夏 季		作物名稱	佔 耕 地 %	備 註
			作物名稱	佔 耕 地 %			
小	麥	20.32	棉	11.29	甘 薯	0.67	
大	麥	0.76	糜 穀 類	25.00	空 閒 地	1.67	
其他	其他作物	0.16	玉 米 高 粱	51.00	其 他 作 物	6.37	

空開地	78.76	大小豆	1.67	共計	100.00
共計	100.00	花生	2.33		

高陽縣各區棉花市場狀況調查表

項 目	棉花市場名稱	距縣城里數	去年集數皮花數 量(市担)		今年預計集數皮 花數量(市担)		運輸經過地點	最終市場
			中棉	美棉	中棉	美棉		
1	季朗村	8	800	700	4,500	3,000	高陽縣城	天津
1	高陽縣城	0	1,000	1,200	2,500	3,000	用汽車直運津	天津
共計	—	—	1,800	1,800	7,000	6,000	—	—

容城縣

地勢東部低窪，西北較高，東南部有土邱砂崗起伏，境內無山，拒馬河橫貫縣北，洋河濛河自徐水入境，經小黑鎮，南流歸白洋淀，平原常遭水害；土質西北部為砂質壤土，東部為黑色粘土，含鹼極多。

該縣分三公安區，耕地面積為二六四，〇〇〇市畝，棉產以西北部最多，中南部次之，東部無棉。今年全縣棉田面積約佔耕地百分之八·三八。分區估計：第一區棉田約佔該區耕地面積百分之一二·一六；二區約佔百分之二·八四；三區約佔百分之一〇·一四；各區水澆棉田：一區佔全區棉田百分之一〇·〇〇；二區佔百分之五·〇〇；三區佔百分之二五·〇〇；為水澆棉田最多之區。

河北省棉產調查報告

九六

棉花均銷售天津，河未凍時，由大清河船運，河凍時則由平漢路之徐水，固城，定興等站起運，津保間近更有汽車行駛，運輸益便。

今年生長期間，雨量太少，棉株多受旱災，生長不良，嗣幸得雨轉佳，入秋氣候適宜，開桃甚好，產量不惡。茲將該縣棉種品質，各種作物佔耕地百分數以及棉花市場調查等各項詳情，分別列表如左。

容城縣棉種品質表

項別	棉田面積(市畝)	皮棉產額(市担)	每畝產量(市斤)	品名稱	產地		纖維長度
					區	村	
中棉	2,779	845	30.40	小花	一	白龍村	20.9 ± .139
美棉	19,344	5,668	29.30	美棉		白溝河	24.3 ± .201

容城縣各種作物佔耕地百分數表

作物名稱	冬 季		夏 季		作物名稱	冬 季		備 註
	佔耕地%	作物名稱	佔耕地%	作物名稱		佔耕地%	作物名稱	
小麥	12.25	棉	8.38	甘薯	1.00			
大麥	1.18	糜穀類	24.00	空閒地	0.67			
其他作物	0.00	玉米高粱	44.33	其他作物	12.29			
空閒地	86.57	大小缸豆	9.00	共計	100.00			
共計	100.00	花生	0.33					

容城縣各區棉花市場狀況調查表

項 目 區 別	棉花市場名稱	距縣城里數	去年集散皮花數 (市担)		今年預計集散皮 花數量 (市担)		運銷經過地點	最終市場	
			中棉	美棉	中棉	美棉			
1	城內	0	0	11,900	0	5,100	平漢路固城水陸經後 台西轉入租馬河轉運	天津	
1	午方村	3	0	10,200	0	340	全	上	
1	胡村鎮	15	0	4,000	0	2,000	平漢路徐水固城 水路白溝河	全	上
1	張市鎮	14	0	500	0	240	全	上	
2	北劇村	15	0	400	0	200	水路白溝河張市 胡村鎮	全	上
3	小里鎮	15	0	8,500	0	2,550	平漢路固城徐水 水路新安後台	全	上
3	野橋	15	0	1,360	0	510	固城公路湯村	全	上
共計	—	—	0	36,860	0	10,940	—	—	

定興縣

地勢西北高，東南低，境內無山，河流有南拒馬河，北易水，中易水，匯為定興河，終年有水，不易乾涸，惟河岸稍高，不便灌溉；土質除五區地高多黃土外，其他各區概為砂質壤土，宜於植棉。

該縣分五公安區，耕地面積為八二五，〇〇〇市畝。植棉以南部為最多，東北及中部次之，西部最少；棉種概為美棉

小	麥	5.58	棉	花	4.88	甘	薯	1.90
大	麥	0.23	麩	穀類	23.00	空	閒地	0.20
其他	作物	0.00	米	玉高粱	38.70	其他	作物	17.32
空	閒地	94.19	大	小豇豆	13.80	共	計	100.00
共	計	100.00	花	生	0.20			

定興縣各區棉花市場狀況調查表

區別	棉花市場名稱	距縣城里數	去年集散皮花數 (市担)		今年預計集散皮 花數(市担)		運銷經過地點	最終市場
			中棉	美棉	中棉	美棉		
1	縣城	0	0	670	0	503	定興	天津
2	天官寺	25	0	167	0	125	全上	全上
3	楊村	30	0	279	0	209	大清河	全上
4	固城	40	0	209	0	628	平漢路	全上
5	高里村	25	0	167	0	125	定興	全上
共計	—	—	0	14,920	0	1590	—	—

徐水縣

地勢東部低窪，西部高爽，境內第四區與易縣毗連處多小山；河流有漕河自滿城入境，瀑河自易縣入境；土質東部為

河北省棉產調查報告

一〇〇

黑黏土，西部為黃黏土，餘為砂質壤土。境內井田頗多，漕河秋冬乾涸，夏多泛濫成災；瀑河終年有水，兩岸棉田多利賴之。

該縣分五公安區，耕地面積為七八〇，〇〇〇市畝，皆宜植棉。北部美棉最多，西部次之，中棉較少。今年全縣棉田約佔耕地百分之八·一九。分區估計：一區棉田約佔該區耕地面積百分之四·三一；二區為百分之一〇·七八；三區為百分之二·一六；四區為百分之八·六二；五區為百分之一五·〇九；農民種美棉經驗豐富，深悉美棉量豐，價高，耐鹼，抗澇，故美棉大有增加之趨勢。至各區棉田灌溉情形：第一二區水澆棉田佔各該區之全棉田百分之九〇·〇〇；三五區各佔百分之八〇·〇〇；四區係旱田，無灌溉可言。

今年該縣棉作生長期間，雨水調和，生長良好，蚜虫為害亦較去歲稍輕，美棉產量尙豐，因降霜遲，黃花亦少。茲將該縣棉種品質，各種作物佔耕地百分數以及棉花市場調查等各項詳情，分別列表如左：

徐水縣棉種品質表


項 目 類 別	棉田面積(市畝)	皮棉產額(市担)	每畝產量(市斤)	品 種 名 稱		產 區		地 村	纖維長度
				品 種	名 稱	區	村		
中 棉	19,893	5,590	28.10	大	白	袍	五	申家莊	17.7±.191
								南 亭	23.3±.331
								美 棉	24.0±.323
美 棉	43,989	13,109	29.80	美	棉	五	申家莊	23.4±.240	
							美 棉	25.7±.325	

徐水縣各種作物佔耕地百分數表

冬 季		夏 季				備 註
作物名稱	佔耕地%	作物名稱	佔耕地%	作物名稱	佔耕地%	
小 麥	21.61	棉 花	8.19	甘 薯	2.20	
大 麥	8.22	糜 穀 類	36.00	空 閒 地	0.00	
其他作物	0.00	玉 米 高 粱	37.00	其他作物	13.01	
空 閒 地	70.17	大 小 豆	3.60	共 計	100.00	
共 計	100.00	花 生	0.00			

徐水縣各區棉花市場狀況調查表

項 區 目 別	棉花市場名稱	距縣城里數	去年集散皮花數量 (市担)		今年預計集散皮花數量 (市担)		運銷經過地點	最終市場
			中 棉	美 棉	中 棉	美 棉		
1	徐水縣城	0	0	1,836	0	2,040	平漢路徐水固城	天 津
2	崔家莊	15	0	300	0	400	平漢路徐水	全 上
3	漕 河	25	0	80	0	107	平漢路保定漕河	全 上
4	大王店	50	0	454	0	680	平漢路徐水固城	全 上



5	田村舖	20	0	340	0	440	平漢路固城全	上
共計	—	—	0	3,010	0	3,667	—	—

滿城縣

太行山脈環繞西北部，地勢高爽，土質多砂，宜植中棉；東南部地勢較低，多含鹼性，宜植美棉。境內一畝泉為府河發源地，溝渠密佈，灌溉極便。

該縣分六公安區，耕地面積為四四四，〇〇〇市畝；產棉以縣城週圍及縣北縣西為最盛，棉種係中棉，四區方順橋，二區周家莊，三區石家莊三處較次，棉種多美棉，易完兩縣交界處產棉最少。植棉多泥守舊法，缺乏經驗。估計今年全縣棉田面積約佔耕地百分之一八·〇〇；分區言之：一區棉田約佔該區耕地面積百分之二三·九〇；二區佔百分之七·六五；三區佔百分之一七·二一；四區佔百分之一九·一二；五區佔百分之一八·一六；六區佔百分之二一·九九。至各區棉田灌溉情形，一區有水灌溉棉田佔該區全棉田百分之二〇·〇〇；二區佔百分之一〇·〇〇；三區佔百分之三五·〇〇；四區佔百分之七〇·〇〇；五區佔百分之六·〇〇；六區佔百分之一·〇〇。

該縣有平漢路斜貫境內，交通便利，所產棉花除供自用外，多運往天津銷售。

今年春季少雨，出苗欠齊，及五六月間，始獲透雨，棉苗發育轉佳，開花結鈴時，氣候順適，可望豐收。

茲將該縣棉種品質，各種作物佔耕地百分數以及棉花市場調查等各項詳情，分別列表如左：

滿城縣棉種品質表

項別	棉種				產地		纖維長度
	棉田面積(市畝)	皮棉產額(市担)	每畝產量(市斤)	品名	區	村	
類							

中 棉	25,207	6,151	24.40	中	棉		大册營	16.8±.177
				中	棉	三	江 城	18.4±.204
				中	棉	六	石 井	18.0±.182
				細	絨	三	江城村	19.3±.189
				紫	花	四	中堤北村	20.4 ±.15
美 棉	54,713	16,469	30.10	美	棉	四	决堤村	23.6±.295
				美	棉	五	大册營	23.8±.214
				美	棉		農推所	25.0±.195
				美	棉	三	江 城	23.1±.126
				美	棉	三	江 城	25.5±.343

滿 城 縣 各 種 作 物 佔 耕 地 百 分 數 表

冬 季		夏 季				備 註
作 物 名 稱	佔 耕 地 %	作 物 名 稱	佔 耕 地 %	作 物 名 稱	佔 耕 地 %	
小 麥	13.74	棉 花	18.00	甘 薯	4.17	
大 麥	1.95	糜 穀 類	44.17	空 閒 地	0	
其 他 作 物	0.00	玉 米 高 粱	25.00	其 他 作 物	5.16	



空 閒 地	84.31	大 小 豇 豆	3.50	共 計	100
共 計	100.00	花 生	—		

滿 城 縣 各 區 棉 花 市 場 狀 況 調 查 表

項 區 目 別	棉花市場名稱	距 縣 城 里 數	去年集散皮花數量 (市担)		今年預計集散皮花數量 (市担)		運銷經過地點	最 終 市 場
			中 棉	美 棉	中 棉	美 棉		
1	滿 城 城 內	0	2,800	4,200	3,500	5,250	保 定 天	津
2	南 奇	15	45	720	56	894	全 上	全 上
3	江 城	25	250	1,120	313	1,402	全 上	全 上
3	大 固 店	20	160	1,650	210	2,103	全 上	全 上
4	北 堡	30	140	2,000	179	2,519	方 順 橋 或 保 定	全 上
4	方 順 橋	50	55	1,400	59	1,847	方 順 橋	全 上
5	大 柵 營	15	560	570	721	731	保 定	全 上
5	西 莊	20	770	780	965	971	保 定	全 上
6	石 井	20	650	360	812	457	保 定	全 上
共 計	—	—	5,430	12,800	6,815	16,174	—	—

完 縣

東南部地勢較低，中部稍高，北部及西北部有馬耳及摩天嶺等山；河流有蒲陽河在縣北，曲河在縣南，唐河在西北，分佈甚勻；土質東南部為粘土，內含礫質，中部為壤土，以西北部地多石礫，土質最瘠。

該縣分五公安區，耕地面積為四一二，〇〇〇市畝，東南部產棉最多，中部次之，北部及西北部最少，棉種美棉多于中棉。今年全縣棉田面積約佔耕地百分之二八·〇九。分區言之：一區棉田佔該區耕地面積百分之五〇·六〇；二區佔百分之二一·七〇；三區佔百分之六八·〇四；四區佔百分之五·二三；五區佔百分之〇·八九。各區棉田灌溉情形，除第一區水澆棉田佔全棉田百分之六·〇〇；三區佔百分之一·三〇外，他區均係旱田。所產之棉，除供自用外，多由大車運至保定，轉經鐵路運至天津銷售，交通尚稱便利。

今年生長過程中，春夏均苦雨少，秋季氣候適宜，開桃甚好，產量並未減低，且屬豐收。

茲將該縣棉種品質，各種作物佔耕地百分數，以及棉花市場調查等各項詳情，分別列表如左：

完 縣 棉 種 品 質 表

項 目 類 別	棉田面積(市畝)	皮棉產額(市担)	每畝產量(市斤)	品 種 名 稱	產 地		纖 維 長 度
					區	村	
中 棉	37,196	13,651	36.70	中 棉	城 區		18.1±.247
美 棉	78,635	24,974	31.80	美 棉	三 區	大恩村	23.8±.276

完縣各種作物佔耕地百分數表

冬 季		夏 季				備 註
作物名稱	佔耕地%	作物名稱	佔耕地%	作物名稱	佔耕地%	
小 麥	4.82	棉 花	28.09	甘 薯	2.20	
大 麥	1.21	糜 穀 類	48.30	空 閒 地	0.00	
其他作物	0.00	玉米，高粱	19.01	其他作物	0.00	
空 閒 地	93.97	大 小 缸 豆	2.40	共 計	100.00	
共 計	100.00	花 生	0.00			

完縣各區棉花市場狀況調查表

項 區 目 別	棉花市場名稱	距縣城里數	去年集散皮花數量 (市担)		今年預計集散皮花數量 (市担)		運銷經過地點	最終市場
			中 棉	美 棉	中 棉	美 棉		
1	城 內	0	21,200	3,230	2,830	16,000	滿，徐，保，	天 津
2	吳 村 集	20	18,560	2,540	700	1,520	滿，徐，保，	天 津
3	下 叔 集	8	4,540	840	750	3,460	滿，徐，保，望 都，定州，	上海，天津
3	堯 城 集	8	3,350	680	580	2,880	全	上 全 上

3	郭村集	15	3,200	510	563	3,368	保，望都，定州	全	上
3	招庄市	20	1,200	460	420	2,830	全	上	全
3	東魏村市	10	3,200	650	363	3,250	滿，保，望都，定州	全	上
4	南陳侯市	12	5,470	150	45	305	滿城，保定	全	上
共計	—	—	60,720	9,060	6,251	33,613	—	—	—

清苑縣

東南地勢低窪，易受水澇，土質黏黑帶鹼，鹼輕者尚可植棉，鹼重者不易出苗；北部地勢較高，易受旱害，盡為砂土，難於植棉。

該縣分六公安區，耕地面積為九六二，〇〇〇市畝。棉產以美棉為主，南部最多，西部次之，北部最少；農民植棉經驗，向稱豐富。估計今年全縣棉田面積，約佔耕地百分之九·二一。分區言之：一區棉田約佔該區耕地面積百分之一五·一六；二區為百分之二〇·五一；三區為百分之一二·四八；四區為百分之〇·八九；五區為百分之四·四六；六區為百分之一·七八。至各區棉田灌溉情形，第一區有水灌溉棉田，佔該區全棉田百分之二五·〇〇；二區佔百分之三〇·〇〇；三區佔百分之五五·〇〇；四區佔百分之七〇·〇〇；五區佔百分之四〇·〇〇；六區佔百分之八〇·〇〇。

所產棉花，除供自用外，咸運銷天津，水路有大清河，陸路有平漢路，運銷甚盛。年來棉商在內地設莊收買者極多，棉價高漲，獲利頗豐。

本年氣候，東北部雨量適宜，蚜害及早災較輕，對於棉作無大影響，美棉收成較中棉為優；西南部雨量缺乏，虫害較

小麥	31.78	棉花	9.21	甘薯	3.67	
大麥	3.23	糜穀類	30.67	空閒地	2.50	
其他作物	0.01	玉米，高粱	39.83	其他作物	5.28	
空閒地	64.98	大小豇豆	7.17	共計	100.00	
共計	100.00	花生	1.67			

清苑縣各區棉花市場狀況調查表

項 區 目 別	棉花市場名稱	距縣城里數	去年集散皮花數量 (市担)		今年預計集散皮花數量 (市担)		運銷經過地點	最終市場
			中棉	美棉	中棉	美棉		
2	大激店	25	150	410	203	815	保定	天津
3	西藏村	30	625	1,200	834	1,605	保定，固城	全上
4	魏村	40	260	420	348	523	保定	全上
5	大莊	50	16	65	22	86	保定	全上
6	王盤	60	10	540	0	732	保定或安新同口	全上
7	湯城	50	65	40	86	57	保定	全上
4	南大關	25	420	495	561	659	保定	全上
共計	—	—	1,546	3,170	2,054	4,477	—	—



河北省棉產調查報告

望都縣

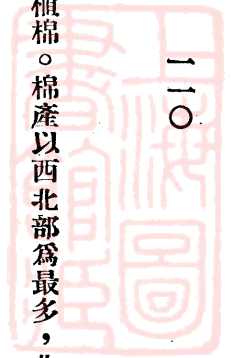
地勢西北高爽，東南較低，九龍河橫貫境內，土質多係壤土，惟南部略有鹼地，均宜植棉。棉產以西北部為最多，北部及東部次之，南部較少。

該縣計分公安三區，耕地面積約共三六〇，〇〇〇市畝，今年植棉者約佔百分之一六·一八。分區言之：一區棉田佔該區耕地面積百分之一二·三三，有水灌溉者佔本區總棉田百分之九〇·〇〇；二區佔百分之一九·七三，有水灌溉者，佔百分之八五·〇〇；三區佔百分之一六·四八，有水灌溉者佔百分之八六·〇〇。棉種以美棉為多，中美較少。

所產棉花，除供自用外，多為花店收買，轉運天津銷售，因平漢路橫貫境內，交通甚便。
 今年氣候尚佳，惟春夏兩季，略受雹災虫害，然無大影響，收量中稔。
 茲將該縣棉種品質，各種作物佔耕地百分數以及棉花市場調查等各項詳情，分別列表如左：

望都縣棉種品質表

項目	棉田面積(市畝)	皮棉產額(市担)	每畝產量(市斤)	品種名稱		產地		纖維長度
				小	大	區	村	
中棉	23,258	6,163	26.50	小白花		三		18.5±.204
				小紅莖棉		三		17.5±.151
				粗絨棉		三		16.4±.152
美棉	34,990	9,657	27.60	紫花		三		20.0±.262
				美棉		一		26.1±.256



望都縣各種作物佔耕地百分數表

冬	季		夏		季		備註
	作物名稱	佔耕地%	作物名稱	佔耕地%	作物名稱	佔耕地%	
小	麥	15.06	棉花	16.18	甘薯	6.00	
大	麥	6.45	糜穀類	43.67	空閒地	2.33	
其他作物	0.00	玉米，高粱	13.67	其他作物	4.72		
空閒地	78.49	大小豇豆	12.33	共計	100.00		
共計	100.00	花生	1.10				

望都縣各區棉花市場狀況調查表

項 目 區 別	棉花市場名稱	距縣城里數	去年集散皮花數 量(市担)		今年預計集散皮 花數量(市担)		運輸經過地點	最終市場
			中棉	美棉	中棉	美棉		
1	縣城	0	0	6,400	0	17,200	平漢路	天津
2	賈村	50	320	160	320	160	保定，平漢路	全上
共計	——	——	320	6,560	320	17,360	——	——

定縣

東，北，中，各部地勢高爽，多係砂壤，西部地勢低窪，亦多砂土，除南部略有黏土，不宜植棉外，各部皆宜植棉。

河北省棉產調查報告

一一一

唐河，沙河橫貫縣境，水利甚便，且可資灌溉，境內水井亦多。

該縣計分五公安區，耕地面積約共一，三四五，〇〇〇市畝。分區言之：一區棉田約佔耕地面積百分之一五·一〇，有水灌溉者，約佔全區棉田百分之七二·〇〇；二區棉田約佔耕地百分之二二·六五，有水灌溉者，約佔全區棉田百分之九五·〇〇；三區棉田約佔耕地百分之三一·八九，有水灌溉者，約佔全區棉田百分之九二·〇〇；四區棉田約佔耕地百分之九·〇六，有水灌溉者，約佔全區棉田百分之九五·〇〇；五區棉田約佔耕地百分之一五·七〇，有水灌溉者，約佔全區棉田百分之九六·〇〇。以棉種言：東，西，北，三部多係美棉，中南二部，多係中棉。

所產棉花，多運天津銷售，交通甚便，平漢路經過縣城，又有帆船可由沙河直達天津。

今年棉作生長過程中，氣候較他年為適，春季雖稍受雹災，損失不大，入夏稍受紅蜘蛛及蚜虫之害，產量約減收一成，大體言之，尚稱豐稔。

茲將該縣棉種品質，各種作物佔耕地百分數以及棉花市場調查等各項情形，分別列表如左：

定縣棉種品質表

項 目 類 別	棉田面積(市畝)	皮棉產額(市担)	每畝產量(市斤)	品 種 名 稱		總 雜 長 度	
				產 區	地 村		
中 棉	90,037	29,622	32.90	粗	一	西河	16.6±.301
				絨	四	青風店	16.9±.313
				花	四	青風店	18.5±.245
				小	四	東亭鎮	24.8±.216
				美		棉	

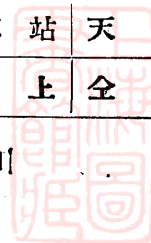
美 棉	115,479	35,106	30.40	脫 字 棉	二	翟城村	27.2±.217
				斯 字 棉	一	東里元村	29.1±.188

定 縣 各 種 作 物 佔 耕 地 百 分 數 表

冬 季		夏 季				備 註
作 物 名 稱	佔 耕 地 %	作 物 名 稱	佔 耕 地 %	作 物 名 稱	佔 耕 地 %	
小 麥	23.10	棉 花	15.28	甘 薯	5.60	
大 麥	9.19	糜 穀 類	31.14	空 閒 地	0.48	
其 他 作 物	0.00	玉 米 , 高 粱	10.60	其 他 作 物	13.03	
空 閒 地	67.71	大 小 豇 豆	14.07	共 計	100.00	
共 計	100.00	花 生	9.80			

定 縣 各 區 棉 花 市 場 狀 況 調 查 表

項 目 區 別	棉 花 市 場 名 稱	距 縣 城 里 數	去 年 集 散 皮 花 數 量 (市 担)		今 年 預 計 集 散 皮 花 數 量 (市 担)		運 銷 經 過 地 點	最 終 市 場
			中 棉	美 棉	中 棉	美 棉		
1	縣 城	0	200	700	0	9,000	定 縣 車 站	天 津
2	翟 城	30	5,100	9,900	2,100	12,900	全 上	全 上



3	東內堡	70	3,000	0	3,000	20	高廟上盤	全	上
4	清風店	30	9,000	21,000	5,000	24,000	清風店車站	全	上
共計	—	—	17,300	31,600	10,100	45,920	—	—	—

安國縣

北部及中部地勢平坦，土質宜於植棉，西部次之，東南兩部地勢較低，多係砂土，植棉不甚相宜。水利有瀧龍河，沙河，通過縣境，可資灌溉。北部及中部植棉最多，西部次之，東南又次之。

該縣計分公安五區，耕地面積約共五三一，〇〇〇市畝，今年植棉者，約佔百分之八·七六。分區言之：一區棉田佔耕地面積百分之一九·三八，其中有水灌溉者佔全區棉田百分之九〇·〇〇；二區棉田佔耕地百分之一·九九，有水灌溉者佔棉田百分之九二·〇〇；三區棉田佔耕地百分之〇·七六，有水灌溉者佔全區棉田百分之九四·〇〇；四區棉田佔耕地百分之七·一三，有水灌溉者佔全區棉田百分之九〇·〇〇；五區棉田佔耕地百分之一四·五四，有水灌溉者佔全區棉田百分之九〇·〇〇。棉種多係中棉，美棉較少。

所產棉花運往天津或石家莊等處銷售，因有保安，津安兩汽車路直達天津；又有瀧龍河，夏日可資航行，運輸甚易。

本年氣候乾旱，雨量較少，兼之美棉多受蚜害，經兩次透雨，始轉暢旺。蚜虫亦退。以生長狀況言，中棉較好，美棉次之；以收成言，均尚不差。

茲將該縣棉種品質，各種作物佔耕地百分數以及棉花市場調查等各項詳情，分別列表如左：

安 國 縣 棉 種 品 質 表

項 類 目 別	棉田面積(市畝)	皮棉產額(市担)	每畝產量(市斤)	品 種 名 稱	產 地		纖 維 長 度
					區	村	
中 棉	33,901	12,577	37.10	紫 花	一		14.6±.192
				西 河 花	一		15.7±.125
美 棉	12,615	3,873	30.70	美 棉	一		23.1±.436

安 國 縣 各 種 作 物 佔 耕 地 百 分 數 表

冬 季		夏 季				備 註
作 物 名 稱	佔 耕 地 %	作 物 名 稱	佔 耕 地 %	作 物 名 稱	佔 耕 地 %	
小 麥	31.26	棉 花	8.76	甘 薯	12.58	
大 麥	6.20	糜 穀 類	32.20	空 閒 地	7.20	
其 他 作 物	0.29	玉 米 , 高 粱	17.80	其 他 作 物	10.20	
空 閒 地	62.25	大 小 豇 豆	9.80	共 計	100.00	
共 計	100.00	花 生	1.46			



安國縣各區棉花市場狀況調查表

項 目	棉花市場名稱	距縣城里數	去年集散皮花數量 (市担)		今年預計集散皮花 數量(市担)		運銷經過地點	最終市場
			中棉	美棉	中棉	美棉		
1	縣城	0	1,000	200	1,000	300	重河町上船	天津
2	石佛鎮	25	500	10	500	50	壘口上船	天津
5	西伯章鎮	30	800	200	700	300	重河町上船	天津
共計	—	—	2,300	410	2,200	650	—	—

博野縣

地勢平坦，土質均係壤土，植棉甚宜；南有瀕龍河北有唐河，可資灌溉，惟頻河一帶植棉較少。

該縣計分三公安區，耕地面積約共三六一，〇〇〇市畝，今年植棉者，約佔百分之三〇・〇一。分區言之：一區棉田約佔耕地面積百分之二八・五五，其中有水灌溉棉田，約佔全區棉田百分之一五・〇〇；二區棉田約佔耕地面積百分之四〇・二八，有水灌溉者，約佔全區棉田百分之一七・〇〇；三區棉田約佔耕地面積之二一・二〇，有水灌溉者，約佔全區棉田百分之九・〇〇。棉種多係中棉，美棉較少。

所產棉花，多運往天津銷售；陸路有津安，保安兩汽車路；水路有瀕龍河，均可直達天津。

今年棉作生長過程中，氣候尚稱順適，惟美棉受蚜虫及紅蜘蛛等害，收成不無影響，然大致尚佳，堪稱豐稔。

茲將該縣棉種品質，各種作物佔耕地百分數以及棉花市場調查等各項詳情，分別列表如左：

博 野 縣 棉 種 品 質 表

項 類 別	棉田面積(市畝)	皮棉產額(市担)	每畝產量(市斤)	品 種 名 稱	產 地		纖 維 長 度
					區	村	
中 棉	72,076	22,704	31.50	粗絨西河花	一		16.9±.190
				小 白 花	一		20.1±.260
美 棉	36,260	11,023	30.40	美 棉	三		23.8±.257

博 野 縣 各 種 作 物 佔 耕 地 百 分 數 表

冬 季		夏 季				備 註
作物名稱	佔耕地%	作物名稱	佔耕地%	作物名稱	佔耕地%	
小 麥	15.02	棉 花	30.01	甘 薯	4.67	
大 麥	0.78	糜 穀 類	25.13	空 閒 地	0	
其 他 作 物	0.00	玉 米 ， 高 粱	27.47	其 他 作 物	2.12	
空 閒 地	84.20	大 小 豇 豆	3.67	共 計	100.00	
共 計	100.00	花 生	6.93			



河北省棉產調查報告

博野縣各區棉花市場狀況調查表

項 目 區 別	棉花市場名稱	距縣城里數	去年集皮花數 量(市担)		今年預計集皮 花數量(市担)		運銷經過地點	最終市場
			中棉	美棉	中棉	美棉		
1	縣城	0	680	510	850	850	呂漢上船	天津
2	北場村	15	4,250	4,250	1,400	1,600	全	全
共計	—	—	4,930	4,760	2,250	2,450	—	—

蠡縣

地勢西北高而東南低，潞龍河流經南部，西，北，中各部土質宜棉，東，南兩部，地多淤沙，植棉稍差，且無水利可言。

西北中三部產棉最多，南部次之，東部又次之。該縣計分公安四區，耕地面積約共七一〇，〇〇〇市畝，今年植棉者，約佔百分之二五·二五。分區言之：一區棉田約佔其耕地面積百分之四〇·五四；二區約佔百分之二三·〇六；三區約佔百分之一五·八〇；四區約佔百分之三一·六一。各區皆為無水灌溉之棉田。

年來農民植棉經驗較為宏富，漸知美棉量豐價昂，多樂種之，故美棉年有增加趨勢。

所產棉花，多運往天津銷售，陸路有津安汽車路，水路有潞龍河，交通甚便。

今年棉作生長情形，較往年順適，惟春日多風，入夏又受蚜虫及紅蜘蛛等害，不無損失，以收成言，尙稱豐稔。

茲將該縣棉種品質，各種作物佔耕地百分數及棉花市場調查等各項詳情，分別列表如左：

蠡縣棉種品質表

項目類別	棉田面積(市畝)	皮棉產額(市担)	每畝產量(市斤)	品種名稱		產地		總纖維長度
				小	大	區	村	
中棉	33,273	12,378	37.20	紅花	一	四		19.5±.341
				西河花	四			16.8±.125
美棉	146,002	43,947	30.10	美棉	三			26.0±.166
				大洋花	四	大百尺鐘		24.4±.172

蠡縣各種作物佔耕地百分數表

作物名稱	冬季		夏季		作物名稱	春季		備註
	佔耕地%	作物名稱	佔耕地%	作物名稱		佔耕地%		
小麥	14.62	棉	25.25	甘薯	4.75			
大麥	2.22	糜穀類	21.75	空閒地	2.50			
其他作物	0.00	玉米，高粱	23.75	其他作物	12.62			
空閒地	83.16	大小缸豆	3.13	共計	100.00			
共計	100.00	花生	6.25					

河北省棉產調查報告

蠡縣各區棉花市場狀況調查表

1110

項目別	棉花市場名稱	距縣城里數	去年集散皮花數量 (市担)		今年預計集散皮花數量 (市担)		運銷經過地點	最終市場
			中棉	美棉	中棉	美棉		
1	縣城	0	14,400	33,600	16,000	64,000	高晃上船	天津
2	南庄	20	0	320	0	480	呂漢上船	全上
4	大白尺	30	2,400	2,560	1,600	2,500	全上	全上
共計	—	—	16,800	36,480	17,600	66,980	—	—

安平縣

地勢低窪，瀨龍河流經西部，中部則瀕臨漳沱河，兩岸多係淤土，河水每年汎濫，故不宜植棉；東南，西南各部，較爲平坦，土壤雖係砂質，稍有鹼性，尙可植棉。

縣之南部，產棉最多，西南次之，東南又次之，北部則無。該縣計分公安四區，耕地面積約共五九八·〇〇〇市畝；今年植棉者，約佔百分之六·一九。分區言之：一區棉田約佔耕地面積百分之一三·七六，其中有水灌溉者，約佔全區棉田百分之五〇·〇〇；二區棉田約佔耕地百分之〇·九二；有水灌溉者，約佔全區棉田百分之二〇·〇〇；三區棉田約佔耕地百分之九·一七，有水灌溉者，約佔全區棉田百分之五〇·〇〇；四區棉田約佔耕地百分之〇·九二；有水灌溉者，約佔全區棉田百分之三〇·〇〇。

農民植棉經驗尙少，近因試種美棉，結果甚佳，故年來美棉大增，中棉遂減。

所產棉花，除供自用外，多售與花販轉運天津銷售，由滹沱，潞龍兩河起運，尙屬便利。
 今年生長過程中頗苦雨少，棉苗發育不良，其生長狀況，美棉較好，中棉次之，收成中稔。
 茲將該縣棉種品質及各種作物佔耕地百分數，分別列表如左：

安 平 縣 棉 種 品 質 表

項 目 類 別	棉田面積(市畝)	皮棉產額(市担)	每畝產量(市斤)	品 種 名 稱	地 區		織 維 長 度
					產 區	村	
中 棉	16,197	5,653	34.90				
美 棉	20,909	6,419	30.70				

安 平 縣 各 種 作 物 佔 耕 地 百 分 數 表

冬 季	夏 季				備 註		
	作物名稱	佔耕地%	作物名稱	佔耕地%			
小 麥	37.35	棉	花	6.19	甘 薯	2.13	
大 麥	0.77	糜 穀	類	28.00	空 閒 地	6.50	
其 他 作 物	0.27	玉 米 , 高 粱		44.25	其 他 作 物	6.68	
空 閒 地	61.61	大 小 豆 豆		4.75	共 計	100.00	
共 計	100.00	花	生	1.50			

河北省棉產調查報告

涑源縣

境內多山，氣候乾燥與塞外相似。河流有六：昌水，涑水，拒馬河，唐河，團堡河，馬跑泉等是，然均水勢湍急，夏秋每泛濫為害，土地礮瘠，農產不豐，作物以穀類高粱等為多，棉花極少，僅三兩村鎮，微有試種，且亦最近三四年之事。

該縣計分公安五區，耕地面積約共三五三，〇〇〇市畝，今年植棉者約佔百分之三・〇三，且係旱田，皆在第三區境內，約佔該區耕地面積百分之一五・一五。所植者皆為美棉，其餘一，二，四，五各區皆無棉田。

三月下旬，春霜始歇，九月中旬，秋霜即降，作物生長期甚短，故棉產甚少。


該縣道路崎嶇，交通不便，運輸極感困難。

本年播種後，因雨水及時，生長尚佳，且無虫害，結蒴較往年為多，更因發育甚早，雖有早霜，未遭傷損，收成甚佳。

茲將該縣棉種品質，各種作物佔耕地百分數，分別列表如左：

涑源縣棉種品質表

項 目 類 別	棉田面積(市畝)	皮棉產額(市担)	每畝產量(市斤)	品 種 名 稱	產 區		纖 維 長 度
					區	村	
中 棉							
美 棉	10,696	3,669	34.30	脫 字 棉		南城子村	23.8±0.139



涿源縣各種作物佔耕地百分數表

冬		夏		季		備註
作物名稱	佔耕地%	作物名稱	佔耕地%	作物名稱	佔耕地%	
小麥	0.89	棉花	3.03	甘薯	00.00	
大麥	0.00	糜穀類	34.20	空閒地	00.00	
其他作物	0.00	玉米，高粱	54.00	其他作物	1.40	
空閒地	99.01	大小豇豆	6.97	共計	100.00	
共計	100.00	花生	0.40			

阜平縣

境內萬山羅列，交通阻塞，土地磽瘠，氣候乾寒，惟河流甚多，灌溉便利。農民以食用作物不易生長，多種植棗栗胡桃等果樹為生，僅平陽一帶，有少數棉田耳。

該縣計分公安三區，耕地面積約共三四七，〇〇〇市畝，今年植棉者佔百分之〇・二〇。分區言之：一區棉田佔耕地面積百分之〇・一七，其中有水灌溉者佔全區棉田百分之七〇；二區棉田佔耕地百分之〇・一〇，有水灌溉者佔全區棉田百分之六〇；三區棉田佔耕地百分之〇・三三，有水灌溉者佔全區棉田百分之九〇・〇〇，棉種以美棉為多，中棉甚少。該縣因交通阻塞，運輸困難，加以棉花產量甚少，無運銷之可言。

本年播種後，適逢春旱，缺苗甚多，生長不良，且有蚜虫為害。七月中旬得雨後，蚜虫減退，生長轉佳，惜降霜過早

河北省棉產調查報告

，晚熟之桃，未能全裂，但較去年收成爲優。

茲將該縣棉種品質，各種作物佔耕地百分數，分別列表如左：

阜平縣棉種品質表

項 目 類 別	棉田面積(市畝)	皮棉產額(市担)	每畝產量(市斤)	品 種 名 稱	產 區		地 村	纖 維 長 度
					三	二		
中 棉	43	9	21.60	大白翎，紫莖黃花	三	二	安家莊	22.1±0.183
					脫	字	棉	花
美 棉	651	193	29.60	洋	二	二	下平陽村	22.8±0.267

阜平縣各種作物佔耕地百分數表

冬			夏			季			備 註
作物名稱	佔耕地%	作物名稱	佔耕地%	作物名稱	佔耕地%				
小麥	13.33	棉花	0.20	甘薯	1.70				
大麥	0.00	糜穀類	70.00	空閒地	0.00				
其他作物	0.00	玉米，高粱	23.00	其他作物	1.10				
空閒地	86.67	大小缸豆	2.70	共計	100.00				
共計	100.00	花生	1.30						



唐 縣

北部多山，幾無平原，可耕地甚少。山坡雖可種穀類，然不宜於棉，南部平原，約佔全縣四分之一，土壤甚佳，砂土，約佔其一成，餘皆砂質壤土，均宜於植棉。恒河，唐河流經境內，灌溉極便。

該縣計分公安五區，耕地面積約共五〇四，〇〇〇市畝。今年植棉者約佔百分之二三·五六。分區言之：一區棉田佔耕地面積百分之一四·六三；二區佔百分之四八·七八；兩區皆為灌水棉田；三區棉田佔耕地百分之二·九三；其中灌水棉田佔全區棉田百分之九〇·〇〇；四區棉田佔耕地百分之〇·九八；有水灌溉者佔全區棉田百分之四〇·〇〇；五區棉田佔耕地百分之〇·四九；有水灌溉者佔全區棉田百分之一〇·〇〇，棉種多為中棉，美棉較少。產棉以東南部之拔茄，連頤，高昌等村為最多，西店頭一帶次之。

該縣僻處山隅，交通不便，棉花運銷，頗感困難；清風店有平漢路經過，可資運輸，然遠在南端，究屬不易。

今春播種後，因氣候乾旱，雨水缺乏，棉株生長欠佳，至七月連降透雨，棉苗生長突轉茂盛，秋後天氣順適，收成尚佳，惜霜期稍早，黃花較多耳。

茲將該縣棉種品質，各種作物佔耕地百分數，分別列表如左：

唐 縣 棉 種 品 質 表

項 目 類 別	棉田面積(市畝)	皮棉產額(市担)	每畝產量(市斤)	品 種 名 稱		產 區		纖 維 長 度
				品 種	名 稱	區	地 村	
中				黃 花	紫 莖 棉	—	西店頭村	16.4±0.153
				青	莖 棉	—	連頤村	18.0±0.200
				大 紫	莖 棉	—	拔茄村	16.2±0.134
				白	莖 棉	—	拔茄村	16.5±0.139

河北省棉產調查報告

及二四

作物名稱	佔耕地%	作物名稱	佔耕地%	備註	
				冬	夏
棉	49,404	16,402	33.20	紫 莖 棉	一 連頤村 17.7±0.196
				小 紫 莖 棉	二 18.8±0.161
				向 日 棉	劉氏種植場 25.4±0.129
				紫 鴉 棉	一 連頤村 17.3±0.152
				大 白 蛾 棉	一 拔茄村 16.0±0.209
美 棉	18,938	5,397	28.50	美 棉	一 西店頭村 23.6±0.229
				美 棉	一 連頤村 25.4±0.182
				美 棉	一 拔茄村 24.5±0.206

唐 縣 各 種 作 物 佔 耕 地 百 分 數 表

作物名稱	佔耕地%	作物名稱	佔耕地%	備註	
				冬	夏
小 麥	18.37	棉	13.56	甘 薯	2.00
大 麥	3.09	糜 穀 類	52.00	空 閒 地	0.00
其 他 作 物	0.00	玉 米 , 高 粱	26.00	其 他 作 物	1.34
空 閒 地	78.54	大 小 豆 豆	4.70	共 計	100.00
共 計	100.00	花 生	0.40		

曲陽縣

西北多山，東南則為平原，河流甚多，以沙河為最大。境內除第三區悉為山地，第一區之西南部及第二區之東南部多屬沙崗，向不種棉外，其餘各處，種棉者甚多，尤以第一區之東關附近，第二區之南故張，北故張，南養馬，北養馬等村為最多，馬古莊，東西羊平，留營等村次之。棉種多為中棉，全縣僅建設局農場試種有小面積之美棉。

該縣計分公安三區，耕地面積約共三九九，〇〇〇市畝，今年植棉者佔百分之〇·三四。分區言之：一區棉田佔耕地面積百分之〇·六八，其中有水灌溉棉田佔棉田百分之四〇·〇〇；二區棉田佔耕地百分之〇·三四，有水灌溉者佔棉田百分之二〇·〇〇；三區無棉田。

境內水陸交通，均不便利，運銷困難，年來棉田無顯著增加，職斯故耳。

今年播種後，適逢春旱，發育不良，又值蚜虫肆虐，故生長初期，極為惡劣，幸初伏以後，連得透雨，蚜虫大減，收成尚及中稔。

茲將該縣棉種品質，各種作物佔耕地百分數，列表如左：

曲 陽 縣 棉 種 品 質 表

項 目 類 別	棉田面積(市畝)	皮棉產額(市担)	每畝產量(市斤)	品 種 名 稱		產 區		地 村	纖 維 長 度
				青 葉 棉	紫 葉 棉	一	一		
中				青 葉 棉	紫 葉 棉	一	一	東 關	15.8±0.101 16.1±0.129

河北省棉產調查報告

一二六

棉	1,114	266	23.90	紫花棉	一	東關	16.2±0.204
				白花	白	東關	15.7±0.152
				小紅花	二	西諸葛村	18.3±0.179
美棉	243	58	23.80	脫字棉	建設股農場		25.7±0.183

曲陽縣各種作物佔耕地百分數表

冬		季		夏		季		備註
作物名稱	佔耕地%	作物名稱	佔耕地%	作物名稱	佔耕地%	作物名稱	佔耕地%	
小麥	21.03	棉花	0.34	甘薯	2.30			
大麥	4.58	糜穀類	73.30	空閒地	0.00			
其他作物	0.00	玉米，高粱	20.70	其他作物	1.36			
空閒地	74.39	大小豇豆	2.00	共計	100.00			
共計	100.00	花生	0.00					

行唐縣

地勢高爽，山地最多，土質不佳；河流之最著者，為曲河及鄆河，東南境之沙河，平時乾涸，雨季每每暴漲，田地時被沖沒，直無水利可言。

該縣計分公安三區，耕地面積約共六八八，〇〇〇市畝，今年植棉者約佔百分之一四·三四，以北羊同，西羊同，南曲河，上碑，東瓦仁，西瓦仁及口頭鎮等處為最盛。分區言之：一區棉田佔其耕地面積百分之二三·九〇；其中有水灌溉棉田佔全區棉田百分之八〇·〇〇；二區棉田佔耕地百分之一四·三四，有水灌溉者佔全區棉田百分之七〇·〇〇；三區棉田佔耕地百分之四·七八，有水灌溉者佔全區棉田百分之六〇·〇〇。

該縣農民向皆種植中棉，對於美棉缺乏經驗，不願栽培，故棉產中棉居多，美棉甚少。

平漢路經過縣境，交通便利，但所產棉花多運往口外銷售。

春雨得時，播種遂易，棉田較去年稍增，嗣以雨水調勻，氣候順適，棉苗發育頗佳，但以霜期較早，晚桃未能全裂，收成稍減耳。

茲將該縣棉種品質，各種作物佔耕地百分數，列表如左：

行唐縣棉種品質表

項目類別	棉田面積(市畝)	皮棉產額(市担)	每畝產量(市斤)	品名		產地		纖維長度
				名稱	產區	村		
中	98,225	20,726	21.10	白	三	瓦仁村	13.9±0.153	
				花	一	北羊同村	18.0±0.115	
				紫	三	左市仝村	16.9±0.102	
				柳	三	南翟營村	15.8±0.160	
棉				青	一	北高壘村	18.2±0.239	
				繭	三	南翟營村	15.8±0.160	

美棉	434	63	14.40	脫字棉	二	西正村	24.2±0.286
----	-----	----	-------	-----	---	-----	------------

行唐縣各種作物佔耕地百分數表

冬	季		夏		季		備註
	作物名稱	佔耕地%	作物名稱	佔耕地%	作物名稱	佔耕地%	
小	麥	17.93	棉	14.34	甘薯	3.00	
大	麥	4.51	糜穀類	45.00	空閒地	0.00	
其他	作物	0.00	玉米，高粱	11.67	其他作物	16.66	
空閒地		77.56	大小紅豆	6.67	共計	100.00	
共計		100.00	花生	2.66			

正定縣

正定地勢，北部較高，南部較低，有漳沱河橫貫東西，秋季水漲時，兩岸農田常被淹沒，為害甚大；河南多沙質土壤，河北多兩合土壤，惟一區地多鹹性，但面積甚小，無碍耕種。

該縣分五公安區，耕地面積為六九一，〇〇〇市畝。漳沱河之南產棉較多，河北次之。今年全縣棉田面積，約佔耕地百分之三三·三九。分區估計：一區棉田佔該區耕地面積百分之二一·〇一；二區佔百分之四二·〇一；三區佔百分之三八·七〇；四區佔百分之三二·〇六；五區佔百分之三三·一七。各區棉田灌溉情形：一區有水灌溉棉田，佔全區棉田百

分之八五·〇〇；二區佔百分之九五·〇〇；三區佔百分之九〇·〇〇；四區佔百分之八五·〇〇；五區佔百分之八〇·〇〇；綜觀各區棉田灌溉，均極便利。

所產棉花，多運往天津銷售，因有平漢鐵路縱貫南北，運輸甚易。

本年春季，雨水調勻，雖曾發生蚜虫，然不久即行消滅，為害甚微，秋季氣候適宜，棉苗發育旺盛，產量甚佳。

茲將該縣棉種品質，各種作物佔耕地百分數，以及棉花市場調查等各項詳情，分別列表如左：

正定縣棉種品質表

項目類別	棉田面積(市畝)	皮棉產額(市担)	每畝產量(市斤)	品種名稱		產區	村	纖維長度
				品	種			
中	181,857	73,107	40.20	紅	莖	一	三家村	18.1±0.185
				大	花	一	教場村	23.3±0.201
美	48,868	17,348	35.50	紫	花	四	北孫村	19.5±0.13
				洋	花	五	西洋村	24.3±0.243
棉				脫	字	一	三家村	25.8±0.283

正定縣各種作物佔耕地百分數表

冬	季		夏		季		備註
	作物名稱	佔耕地%	作物名稱	佔耕地%	作物名稱	佔耕地%	

小麥	24.36	棉花	33.39	甘薯	4.01	
大麥	2.64	糜穀類	31.00	空閒地	0.00	
其他作物	0.00	玉米，高粱	15.60	其他作物	1.60	
空閒地	73.00	大小缸豆	8.40	共計	100.00	
共計	100.00	花生	6.00			

正定縣各區棉花市場狀況調查表

區 別	棉花市場名稱	距縣城里數	去年集散皮花數量(市担)		今年預計集散皮花數量(市担)		運銷經過地點	最終市場
			中棉	美棉	中棉	美棉		
1	縣城	0	1,290	0	1,990	60	保定，豐台	天津
2	白伏	25	14,000	0	17,800	0	石莊	全上
3	北賈村	10	9,800	0	16,000	0	正定	全上
4	北孫村	20	8,600	0	10,200	0	全上	全上
5	岸下	8	8,400	0	12,000	0	全上	全上
共計	—	—	42,090	0	57,990	60	—	—

獲鹿縣

獲鹿西部多山，其餘皆為平原，有洩河，冶河，太平河流經縣境，水勢微緩，可資灌溉，永無汎濫之害；土多砂質壤土，皆宜植棉。

該縣計分五公安區，耕地面積為六三五，〇〇〇市畝。棉田以三，五兩區為最多，一，二兩區次之，四區最少。棉種盡屬中棉，美棉無幾，今年全縣棉田，約佔耕地面積百分之一七·七九。分區估計：一區棉田約佔全區耕地面積百分之一四·八二；二區為百分之一九·七七；三區為百分之二三·七二；四區為百分之四·九四；五區為百分之二五·七〇。各區棉田灌溉情形：第一區有水灌溉棉田佔全區棉田百分之一〇·〇〇；二區佔百分之九〇·〇〇；三區佔百分之九〇·〇〇；四區佔百分之九五·〇〇；五區佔百分之九五·〇〇。綜上以觀，僅一區水田較少，其他各區頗獲灌溉之利。

運銷方面，有平漢，正太兩鐵路通過境內，交通堪稱便利，所產棉花，大部運往天津，太原等處銷售。

本年春季兩水調勻，播種後及時出土，棉苗發育頗好，雖曾發生蚜虫，但不久即行消滅，未受影響，秋季氣候適宜，產量甚佳。

茲將該縣棉種品質，各種作物佔耕地百分數以及棉花市場調查等各項詳情，分別列表如左：

獲鹿縣棉種品質表

項 目 類 別	棉田面積(市畝)	皮棉產額(市担)	每畝產量(市斤)	品 種 名 稱		地 區	地 村	纖 維 長 度
				品 種	名 稱			
中 棉	108,437	39,688	36.60	紅	紫	二	于坨村	18.6±0.106
				紫	花	一	李村	19.2±0.201

河北省棉產調查報告

1111

美 棉	4,530	1,653	36.50	洋 花	一	李 村	26.6±0.335
-----	-------	-------	-------	-----	---	-----	------------

獲鹿縣各種作物佔耕地百分數表

冬 季		夏 季				備 註
作物名稱	佔耕地%	作物名稱	佔耕地%	作物名稱	佔耕地%	
小 麥	35.18	棉 花	17.79	甘 薯	5.60	
大 麥	2.51	糜 穀 類	51.80	空 閒 地	0.00	
其他作物	0.00	玉米，高粱	15.20	其他作物	3.41	
空 閒 地	62.31	大 小 豆	6.20	共 計	100.00	
共 計	100.00	花 生	0.00			

獲鹿縣各區棉花市場狀況調查表

項 區 目 別	棉花市場名稱	距縣城里數	去年集散皮棉數量(市担)		今年預計集散皮花數量(市担)		運銷經過地點	最終市場
			中 棉	美 棉	中 棉	美 棉		
1	李 村 集	25	0	0	4,300	0	用大車運石門， 平 漢 路	天 津
2	于 底 集	15	3,000	0	4,500	0	全 上	天津，石家庄
3	鎮 頭 集	30	3,200	0	5,000	0	全 上	全 上

4	南 廿 集	30	2,000	0	3,600	0	用大車運往鎮頭	鎮 頭
5	方 村 集	50	3,000	0	5,600	0	用大車運石庄，平漢路	天 津，石 家 庄
共 計	—	—	11,200	0	23,000	0	—	—

平 山 縣

境內有太行山脉，綿亘起伏，萬山叢錯，平原耕種之地，祇有東南一隅，面積甚小；漳沱河，冶河，流經境內，且有新開水渠多處，灌溉甚便。

該縣分四公安區，耕地面積為一，二四六，〇〇〇市畝。棉田以一區為最多，二，三兩區次之，四區最少。今年全縣棉田面積約佔耕地百分之六·九〇。分區估計：第一區棉田約佔全區耕地面積百分之一六·七三；二區為百分之三·三五；三區為百分之六·六九；四區為百分之〇·八四。各區棉田灌溉情形：一區有水灌溉棉田佔全區棉田百分之六〇·〇〇；二區佔百分之五·〇〇；三區佔百分之一〇·〇〇；四區無灌溉之利。

該縣交通不便，運輸為大車是賴。所產棉花，多載往石莊，轉運天津太原等處銷售。

今春雨水調勻，播種及時，出土後，棉株發育甚佳，雖曾發生蚜虫，旋即消滅，無大影響，產量尚佳。

茲將該縣棉種品質，各種作物佔耕地百分數以及棉花市場調查等各項詳情，分別列表如左：

平 山 縣 棉 種 品 質 表

項 目 類 別	皮棉產額(市担)		每畝產量(市斤)		品 種 名 稱		產 區		地 區	織 維 長 度
	棉田面積(市畝)	皮棉產額(市担)	每畝產量(市斤)	品 種 名 稱	產 區	地 區				

河北省棉產調查報告

1111

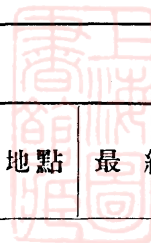
中 棉	84,555	24,690	29.20	西 河 花	一	莊頭村	17.7±0.172
				大 花	二	魏家村	20.0±0.228
				紫 花	一	北義陽村	20.1±0.294
美 棉	1,419	377	26.60	洋 花	四	洪子店	25.8±0.235

平 山 縣 各 種 作 物 佔 耕 地 百 分 數 表

冬 季		夏 季				備 註
作物名稱	佔耕地%	作物名稱	佔耕地%	作物名稱	佔耕地%	
小 麥	49.17	棉 花	6.90	甘 薯	4.00	
大 麥	10.41	糜 穀 類	43.75	空 閒 地	0.00	
其他作物	0.00	玉米，高粱	26.00	其他作物	2.85	
空 閒 地	40.42	大 小 豇 豆	15.00	共 計	100.00	
共 計	100.00	花 生	1.50			

平 山 縣 各 區 棉 花 市 場 狀 況 調 查 表

項 目 別	棉花市場名稱	距縣城里數	去年集散皮花數量 (市担)		今年預計集散皮花數量 (市担)		運銷經過地點	最終市場
			中 棉	美 棉	中 棉	美 棉		



1	縣城	0	3,000	0	5,250	0	用大車運石莊	天
2	南甸	30	2,000	0	2,500	10	用大車運靈壽，轉石莊	天
3	東回舍	20	1,000	0	3,500	0	用大車運平山城內再以大車轉石莊	天津，山西
4	洪鎮	60	80	0	150	40	用騾馬運山西	山西
共計	—	—	6,080	0	11,700	50	—	—

靈壽縣

面積小而山多，平原耕地約佔三分之一，地勢西北高，東南低，有滹沱河，經流境外，慈河發源境內，當夏秋兩季，每多暴漲，為害甚烈，地多砂質壤土，宜于植棉。

該縣分三公安區，耕地面積為三八二，〇〇〇市畝。棉田以一區為最多，二區次之，三區則無；棉種盡屬中棉，美棉極少，估計今年全縣棉田面積，約佔耕地百分之三·四〇。分區言之：第一區棉田約佔全區耕地面積百分之九·八六；二區為百分之〇·三三；三區無棉。至棉田灌溉情形：僅第一區有水灌溉棉田佔全區棉田百分之三〇·〇〇，二三兩區皆無水利可言。

該縣交通不便，運輸艱澀。所產棉花，多由大車運至平山，轉運天津等處銷售。

今年雨水調勻，播種及時，棉苗出土後，發育又佳，蚜害亦輕，產量尚優。

茲將該縣棉種品質，各種作物佔耕地百分數以及棉花市場調查等各項詳情，分別列表如左：


河北省棉產調查報告

靈壽縣棉種品質表

項 目 類 別	棉田面積(市畝)	皮棉產額(市担)	每畝產量(市斤)	品 種 名 稱	產 地		纖 維 長 度
					區	村	
美 棉	12,748	3,123	24.50	紫 花		慈 峪	17.5±0.182
				晉 州 花		賈良庄	18.5±0.148
中 棉	240	41	17.20	洋 花		慈 峪	25.0±0.124

靈壽縣各種作物佔耕地百分數表

冬 季		夏 季				備 註
作物名稱	佔耕地 %	作物名稱	佔耕地 %	作物名稱	佔耕地 %	
小 麥	17.50	棉 花	3.40	甘 薯	1.60	
大 麥	0.00	糜 穀 類	50.00	空 閒 地	0.00	
其他作物	0.00	玉米，高粱	33.33	其他作物	0.67	
空 閒 地	82.50	大 小 豆	7.00	共 計	100.00	
共 計	100.00	花 生	4.00			



靈壽縣各區棉花市場狀況調查表

項 目 區 別	棉花市場名稱	距縣城里數	去年集散皮花數 量(市担)		今年預計集散皮 花數量(市担)		運輸經過地點	最終市場
			中棉	美棉	中棉	美棉		
1	縣城	0	2,700	0	4,700	0	由大車運正定	天津
共計	—	—	2,700	0	4,700	0	—	—

藁城縣

境內無山，地勢平坦，有滹沱河橫貫一區中部，二區北部及三區西南部，水泥泥砂，所過成災，無從利用，土質中部黃壤，西部壤土，東部砂粘兼有，南部盡為黃土，均宜植棉。

該縣分五公安區，耕地面積為七〇九，〇〇〇市畝。棉產以西南兩部為最多，尤以麗陽鎮，美化鎮，特負盛名，東南中部及北部次之，極北部棉田極少。棉種多為中棉，美棉甚少。估計今年全縣棉田面積佔耕地百分之二四·一八。分區言之：一區棉田約佔該區耕地面積百分之二四·七一；二區佔百分之二三·八三；三區佔百分之五一·一八；四區佔百分之一八·五三；五區佔百分之二·六五。至各區棉田灌溉情形：第一區有水灌溉棉田，佔全區棉田百分之一〇〇·〇〇；二區佔百分之九九·〇〇；三，四，五區各佔百分之一〇〇·〇〇，均為井水，灌溉極便。

農民種植中棉，經驗豐富，加以土質良好，井數甚多，故收成較有把握。以全縣言：棉田所植中棉為多，惟東南部及中北部試種美棉，結果尚佳，漸有增加之趨勢。

本年播種得時，及發育之際，陰雨連綿，生長益速。惜成熟期前，天氣乾旱，棉鈴發育不足，且遭虫害，產量平常。茲將該縣棉種品質，各種作物佔耕地百分數，以及棉花市場調查等各項詳情，分別列表如左：

河北省棉產調查報告

蠶城縣棉種品質表

項 目 類 別	棉田面積(市畝)	皮花產額(市担)	每畝產量(市斤)	品 種 名 稱	產 地		纖 維 長 度
					區	村	
中 棉	148,344	51,327	34.60	長 絨 紫 花			20.4±.195
				白 長 棉		麗陽鎮	22.0±.245
				小 白 花	四	秦家莊	17.1±.257
				晉 縣 粗 絨	二	南固莊	18.1±.159
美 棉	23,092	7,528	32.60	脫 字 棉	四	西 窪	27.2±.235

蠶城縣各種作物佔耕地百分數表

冬 季		夏 季		備 註	
作物名稱	佔耕地%	作物名稱	佔耕地%	作物名稱	佔耕地%
小 麥	26.64	棉 花	24.18	甘 薯	4.80
大 麥	2.48	糜 穀 類	33.80	空 閒 地	0.00
其 他 作 物	0.00	玉 米，高 粱	15.00	其 他 作 物	7.02
空 閒 地	70.88	大 小 豇 豆	8.40	共 計	100.00
共 計	100.00	花 生	6.20		



濠城縣各區棉花市場狀況調查表

項 目 區 別	棉花市場名稱	距縣城里數	去年集散皮花數 量(市担)		今年預計集散皮 花數量(市担)		運銷經過地點	最終市場
			中棉	美棉	中棉	美棉		
1	縣城	0	2,625	0	3,500	0	城北裝船	天津
2	興安鎮	12	2,100	0	1,750	0	牛辛莊, 石家莊	天津
3	梅花鎮	40	17,500	0	21,000	0	南河, 李家莊, 濠城	天津, 濟南, 山東
4	南董鎮	24	1,750	0	1,400	0	河西營裝船及平漢路轉鄭州至濟南	天津, 濟南, 山西
5	無市場	0	0	0	0	0		
共計	—	—	23,975	0	27,600	0	—	—

無極縣

地勢平坦，北部稍高，有漳沱河斜貫南隅，遞年為患；土質東部為黃土及黏土，西，南，北三部為白砂土。水利除二區北部外，其他各區井數甚多，灌溉頗便。

該縣分三公安區，耕地面積為五三八，〇〇〇市畝，棉田以中部之七汲，湯村及西南部之郭莊，南蘇，北虎等地為最多，東部次之。棉種均為中棉，美棉于近五六年間在北部始有種植者，結果甚佳。估計今年全縣棉田面積約佔耕地百分之二八·四六。分區言之：一區棉田約佔該區耕地面積百分之二九·六六；二區佔百分之二四·二六；三區佔百分之三

小	麥	18.28	棉	花	28.46	甘	薯	5.77	
大	麥	4.51	糜	穀	27.33	空	閒	地	0.90
其他	作物	0.00	玉	米，高	14.66	其	他	作物	6.88
空	閒	地	77.21	大	小	豆	共	計	100.00
共	計	100.00	花	生	8.00				

無極縣各區棉花市場狀況調查表

項 目 區 別	棉花市場名稱	距縣城里數	去年集散皮花數量 (市担)			今年預計集散皮花數量 (市担)			運銷經過地點	最終市場
			中	美	棉	中	美	棉		
1	縣城	0	10,050	900	0	17,640	3,240	乘馬	天津	
1	張段固	10	16,200	0	0	18,000	0	全	全	
3	郭莊	20	4,200	0	0	6,300	0	石家莊	太原	
3	北蘇	30	2,520	0	0	3,500	0	乘馬	天津	
共	計	—	33,000	900	0	45,440	3,240	—	—	

深澤縣

地勢平坦，滹沱河橫貫縣之南部，沿河兩岸為白沙土，不宜植棉；東部及西北部均係兩合土，宜植中棉；中部為黑土

河北省棉產調查報告

，宜植美棉，南部為白沙及黏土，植棉極少。

該縣分四公安區，耕地面積為三九五，〇〇〇市畝，以西北兩部產棉最多，東部次之，中南兩部最少，估計今年全縣棉田面積約佔耕地百分之一八·一四。分區言之：一區棉田約佔該區耕地面積百分之二三·七九；二區佔百分之七·七三；三區佔百分之五·三五；四區佔百分之三五·六九。棉種概為中棉，美棉甚少，近因各方提倡美棉，漸有增加趨勢。

該縣灌溉，唯井水是賴，農民鑿井雖易，經濟所限，無力舉辦。至各區棉田灌溉情形：第一區有水灌溉棉田，佔該區全棉田百分之九二·〇〇；二區佔百分之九〇·〇〇；三區佔百分之八五·〇〇；四區佔百分之九六·〇〇。

今年春雨甚早，播種順適，發育期間，初則雨水過多，發育太速，幸氣候旋即順適，漸形好轉，東南部曾受雹災，損失甚鉅，餘均微受蚜害，全境收穫，尚稱豐稔。

茲將該縣棉種品質，各種作物佔耕地百分數，以及棉花市場調查等各項詳情，分別列表如左：

深澤縣棉種品質表

項目類別	棉田面積(市畝)	皮棉產額(市担)	每畝產量(市斤)	品種名稱		產地		纖維長度
				品名	稱	產區	村	
中棉	64,531	26,200	40.60	繭	棉			19.5±.214
				長絨	籽花			20.9±.238
				本	花	二	故城村	17.0±.197
				硬	絨	四	北趙八庄	17.5±.274
大	紅	稽	一	魏村	17.0±.213			

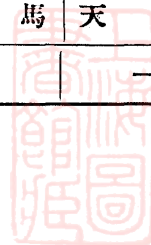
美 棉	7,122	2,884	40.50			
-----	-------	-------	-------	--	--	--

深澤縣各種作物佔耕地百分數表

冬 季		夏 季				備 註
作物名稱	佔耕地 %	作物名稱	佔耕地 %	作物名稱	佔耕地 %	
小 麥	30.07	棉 花	18.14	甘 薯	5.00	
大 麥	2.93	糜 穀 類	30.00	空 閒 地	2.75	
其 他 作 物	0.02	玉 米 , 高 粱	25.25	其 他 作 物	0.86	
空 閒 地	66.98	大 小 豇 豆	17.50	共 計	100.00	
共 計	100.00	花 生	0.50			

深澤縣各區棉花市場狀況調查表

項 目 區 別	棉花市場名稱	距縣城里數	去年集散皮花數量(市担)		今年預計集散皮花數量(市担)		運銷經過地點	最終市場
			中 棉	美 棉	中 棉	美 棉		
1	縣 城	0	25,500	0	22,100	0	乘 馬 天 津	
共 計	—	—	25,500	0	22,100	0	—	—



東鹿縣

地勢平坦，無山脈河流，全縣土質均宜於棉，東部為黏土，微帶砂性，東北砂性較大，極北為黃土，南部為砂土與黃土，南部偏北係白沙，中部為黏黃土，微帶砂性，西部為帶有砂性之黃土，適於植棉。

該縣分七公安區，耕地面積為一，〇九七，〇〇〇市畝。棉產以西北隅第四區產棉最盛，且盡為中棉，中部次之，東南部為美棉。估計今年全縣棉田面積約佔耕地百分之二九·二六。分區言之：一區棉田佔耕地面積百分之八·一五；二區為百分之三六·四四；三區為百分之四七·〇一；四區為百分之六六·一九；五區為百分之二五·九〇；六區為百分之三一·四三；七區為百分之七·六七。至各區棉田灌溉情形：第一區有水灌溉棉田佔該區全棉田百分之三〇·〇〇；二區佔百分之四一·〇〇；三區佔百分之六五·〇〇；四區佔百分之七五·〇〇；五區佔百分之一八·〇〇；六區佔百分之一〇·〇〇；七區佔百分之五·〇〇。

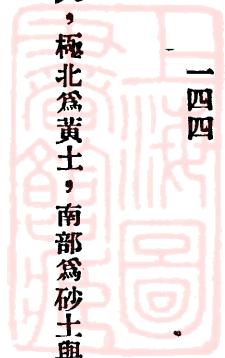
該縣為本省產棉要區之一，棉農植棉經驗甚富，往昔概植中棉，近知美棉利溥，辛集以南，美棉日漸增加，中棉次第減少。所產棉花，均由深澤，滹沱河運往天津，濟南銷售。

今年幼苗時期，雨水過多，稍呈澇象，將熟時又久旱不雨，且微有蚜虫及紅蜘蛛發生，幸為害不烈，至於風雹等災，受害者僅一小部分，以全縣言之，收成尙佳。

茲將該縣棉種品質，各種作物佔耕地百分數，以及棉花市場調查等各項詳情，分別列表如左：

東鹿縣棉種品質表


項 目 類 別	棉田面積(市畝)	皮棉產額(市担)	每畝產量(市斤)	品 種 名 稱	產 區	地 村	織 維 長 度



中 棉	239,067	85,347	35.70	繭 棉	縣城內		17.6±.143
				小 紅 稽	三	南龐村	18.1±.15
				大 白 皮	四	張名府	17.6±.182
				小 紅 桃	一	六 郎	20.5±.2565
				紫 花	二	南陳位	21.2±.216
美 棉	81,915	28,015	34.20	絨 花	二	西朗月	20.5±.203
				木 邱 美 棉	七	湯家莊	24.7±.217
				大 洋 花	六	劉家莊	24.5±.204
				脫 字 棉	三	小辛莊	24.9±.224

東 鹿 縣 各 種 作 物 佔 耕 地 百 分 數 表

冬 季		夏 季		備 註	
作 物 名 稱	佔 耕 地 %	作 物 名 稱	佔 耕 地 %	作 物 名 稱	佔 耕 地 %
小 麥	4.71	棉 花	29.26	甘 薯	0.57
大 麥	1.23	糜 穀 類	32.14	空 閒 地	3.26
其 他 作 物	0.00	玉 米 , 高 梁	18.21	其 他 作 物	6.94



河北省棉產調查報告

一四六

空開地	94.06	大小豆	4.24	共計	100.00
共計	100.00	花生	5.33		

東 鹿 縣 各 區 棉 花 市 場 狀 況 調 查 表

項 目 區 別	棉花市場名稱	距縣城里數	去年集散皮花數量(市担)		今年預計集散皮花數量(市担)		運銷經過地點	最終市場
			中棉	美棉	中棉	美棉		
1	無市場							
2	舊城鎮	40	54,000	7,200	79,200	8,000	呂漢，乘馬，秦園上火車	天津，濟南
3	王山口	70	450	0	720	0	乘馬河口上船	天津
4	位伯鎮	50	12,240	360	17,100	900	乘馬，秦園	天津，濟南
5	辛集鎮	18	11,200	1,800	16,200	4,500	冀州范家莊	天津，濟南
5	木邱鎮	25	3,600	5,400	900	8,100	全上	天津，濟南
7	南智邱	30						去年未收皮花
共計	—	—	81,490	14,760	114,120	21,500	—	—

晉 縣

境內無山，地勢平坦，滹沱河斜貫西北，沿河有堤，土質東部為黃土與黏土，西部為黃土與砂土，均宜植棉。

該縣分三公安區，耕地面積為六八一，〇〇〇市畝，東，西，中，北四部，植棉最多，其種俱為中棉，南部略有美棉。估計今年全縣棉田面積，約佔耕地百分之四二·五七。分區言之：第一區棉田約佔該區耕地面積百分之四一·九〇；二區佔百分之五一·八八；三區佔百分之三三·九二。至棉田灌溉情形：第一二兩區有水灌溉棉田，各佔該區全棉田百分之九〇·〇〇；三區佔百分之六〇，〇〇。

該縣素以西河標準花馳譽遐邇，品質優良，色澤潔白，產量豐富，棉繭長大，不落絮，衣多籽小，農民極為歡迎。近年來因各方提倡，種植美棉者，大有與年俱進之勢。

交通有滄石路能通汽車，滹沱河能行舟楫，運輸尙便。

本年植棉時期，春雨早降，易於播種；苗出土後，風多日燥，大受阻碍；入暑以來，陰雨連綿，發育稍速；將屆開桃時期，天旱不雨，發育頗不充足，產量稍減。災害以蚜虫及紅蜘蛛為烈，雹災僅及縣境東南一小部份，大體言之，收量尙屬不差。

茲將該縣棉種品質，各種作物佔耕地百分數，以及棉花市場調查等各項詳情，分別列表如左：

晉 縣 棉 種 品 質 表

項 目 類 別	棉田面積(市畝)	皮棉產額(市担)	每畝產量(市斤)	品 種 名 稱		產 地		纖 維 長 度
				品 種	稱	區	村	
中 棉	257,317	107,301	41.70	蘭	棉			18.0±.214
				晉	硬 絨	一	仁義村	17.5±.27
美 棉	32,585	10,916	33.50	類	州 美 棉	三	總管家莊	24.3±.41

			脫 字 棉	二	小樵鎮	25.9±.239
--	--	--	-------	---	-----	-----------

晉縣各種作物佔耕地百分數表

冬 季		夏 季				備 註
作物名稱	佔耕地 %	作物名稱	佔耕地 %	作物名稱	佔耕地 %	
小 麥	5.59	棉 花	42.57	甘 薯	2.67	
大 麥	0.70	糜 穀 類	29.00	空 閒 地	2.00	
其 他 作 物	0.15	玉 米，高 粱	12.33	其 他 作 物	5.53	
空 閒 地	93.56	大 小 豇 豆	5.67	共 計	100.00	
共 計	100.00	花 生	0.23			

晉縣各區棉花市場狀況調查表

項 區 目 別	棉花市場名稱	距縣城里數	去年集散皮花數量 (市担)		今年預計集散皮花數量(市担)		運銷經過地點	最終市場
			中 棉	美 棉	中 棉	美 棉		
1	縣 城	0	78,400	350	68,250	1,750	乘馬，石家莊， 桑園	天津，濟南
2	樵 鎮	20	72,000	180	68,400	1,080	乘馬，石家莊， 正定	天 津
3	無 市 場							
共 計	—	—	150,400	530	136,650	2,830	—	—

新樂縣

岡巒起伏，樹木叢生，沙河斜貫全境，地勢低窪，土質礫瘠，多含石礫，東部為紅砂土，中部為白砂土，不宜中棉，近年在沙河北岸，始有植美棉者；西部為黃白土，地勢高爽，丘陵畧少，中棉稍多，間有美棉；南部為白砂土，土質礫瘠，不宜植棉。

該縣分四公安區，耕地面積為四九六，〇〇〇市畝，今年全縣棉田約佔耕地百分之二·〇三。分區估計：第一區棉田約佔耕地面積百分之二·三三；二區為百分之一·一二；三區為百分之二·七九；四區為百分之一·八六；且皆為近年試種者。至各區棉田灌溉情形：第一區有水灌溉棉田，佔該區全棉田百分之九〇·〇〇；二區佔百分之九三·〇〇；三區佔百分之九五·〇〇；四區佔百分之一〇〇·〇〇。

所產棉花，僅敷自用，無運銷可言，平漢路，縱貫全境，交通尙便。

今年氣候順適，播種時春雨早降，發育時雨水苦多，成熟之先，天旱不雨，棉鈴欠佳，幸井水灌溉較易，尙無大碍。茲將該縣棉種品質，各種作物佔耕地百分數，以及棉花市場調查等各項詳情，分別列表如左：

新樂縣棉種品質表

項 目 類 別	棉田面積(市畝)	皮棉產額(市担)	每畝產量(市斤)	品 種 名 稱		地 區	地 村	纖 維 率
				品 種 名 稱	地 區			
中 棉	5,327	1,438	27.00	紫 花	二			18.7±.237
				小 白 蘭 棉	三			16.2±.201

美 棉	4.742	1,408	29.70	美 棉	三	22.6±.282
-----	-------	-------	-------	-----	---	-----------

新樂縣各種作物佔耕地百分數表

冬 季		夏 季				備 註
作物名稱	佔耕地 %	作物名稱	佔耕地 %	作物名稱	佔耕地 %	
小 麥	24.41	棉 花	2.03	甘 薯	11.75	
大 麥	7.95	糜 穀 類	26.25	空 閒 地	0.00	
其他作物	0.05	玉米，高粱	24.50	其他作物	6.47	
空 閒 地	67.59	大 小 豇 豆	8.00	共 計	100.00	
共 計	100.00	花 生	21.00			

新樂縣各區棉花市場狀況調查表

項 區 目 別	棉花市場名稱	距縣城里數	去年集散皮花數量 (市担)		今年預計集散皮花數量 (市担)		運銷經過地點	最終市場
			中 棉	美 棉	中 棉	美 棉		
1	無 市 場							
4	青 同 鎮	40	1,750	0	700	0	平漢路長壽	天津，北平
共 計	—	—	1,750	0	700	0	—	—

獻縣

獻縣為平原地，西南部稍高，有滏陽漳沱二河流至境內，匯為子牙河，橫貫北部，惟不能引以灌溉，無水利可言。土質粘土為多，不宜植棉，次為砂土，產棉之多者為第一區，其他各區次之。

該縣計分公安五區，耕地面積約共一，六三四，〇〇〇市畝，今年植棉者約佔百分之〇·八二。分區言之：一，二，三，四，五，五區棉田，各佔該區耕地面積百分之〇·八二，皆無水灌溉。棉種美棉較多，中棉略少。

該縣交通，有子牙河可通帆船及小汽船以達天津，又有平大汽車路，滄石鐵路完成後必益臻便利，惟產棉不多，無運銷可言。

本年春雨及時，播種後未受旱災，棉花發育頗佳，秋季氣候適宜，開桃吐絮，亦極順利，產量較去年為豐。茲將該縣棉種品質，各種作物佔耕地百分數，分別列表如左：

獻縣棉種品質表

項別	棉田面積(市畝)	皮棉產額(市担)	每畝產量(市斤)	品名	產地		纖維長度
					區	村	
美	7,702	1,856	24.10	小本花	三	張大馬村	22.0±0.231
						李莊	23.9±0.178
						小海莊	20.8±0.291
棉	5,697	1,703	29.90	小本花	三	張大馬村	22.8±0.200
						杜生鎮	21.1±0.135

獻縣各種作物佔耕地百分數表

冬	季		夏		季		備註
	作物名稱	佔耕地%	作物名稱	佔耕地%	作物名稱	佔耕地%	
小	麥	26.85	棉花	0.82	甘薯	3.20	
大	麥	0.24	糜穀類	34.00	空閒地	0.86	
其他	作物	0.01	玉米，高粱	44.00	其他作物	4.42	
空	閒地	72.90	大小豆	10.40	共計	100.00	
共	計	100.00	花生	2.30			

河間縣

境內無山，地勢西南高，而東部低，有子牙河流經縣之東部，在蒲塔一帶，時常汎濫，不能資以灌溉，無水利可言。子牙河以西，地多砂質壤土，宜於植棉；以東粘性過重，多不宜棉，棉產遂亦以河西為最多，河東極少。

該縣計分公安七區，耕地面積約共一，六〇四，〇〇〇市畝，今年植棉者佔百分之〇·五三。分區言之：一區棉田佔其耕地面積百分之〇·八五；二區百分之〇·九三；三區百分之〇·三二；四區百分之〇·二七；五區百分之〇·二七；六區百分之〇·八〇；七區百分之〇·二七，各區皆為無水灌溉棉田。棉種以中棉為多，美棉較少。

該縣交通甚為便利，子牙河可航行帆船及小汽船直達天津；又有平大汽車路，亦可資以運輸，惟產棉無多，僅足自給。

，無運出銷售者。

本年春間少雨，下種後天氣乾旱，生長不良，且有蚜虫發生，為害頗烈，七月間得雨後，蚜虫始滅，棉花漸見回甦，秋季氣候雖好，但晚桃過多，早霜前未能全數開裂，收成不佳，美棉尚好，中棉尤劣。

茲將該縣棉種品質，各種作物佔耕地百分數，分別列表如左：

河 間 縣 棉 種 品 質 表

項 目 類 別	棉田面積(市畝)	皮棉產額(市担)	每畝產量(市斤)	品 種 名 稱	產 區		地 村	纖 維 長 度
					小	大		
中 棉	5,736	1,119	19.50	小 紅 花	四		念租村	19.1±0.224
								23.6±0.252
								22.2±0.122
								21.5±0.193
								23.7±0.109
美 棉	2,765	813	29.40	全 上	二		念租村	23.8±0.193
								22.5±0.242

河 間 縣 各 種 作 物 佔 耕 地 百 分 數 表

冬 季	夏 季		冬 季		備 註
	作 物 名 稱	佔 耕 地 %	作 物 名 稱	佔 耕 地 %	

小	麥	23.06	棉	花	0.53	甘	薯	4.78
大	麥	1.46	糜	穀	類	35.00	空	閒
其他	作物	0.00	玉米，高粱		31.15	其他	作物	4.18
空	閒	地	75.48	大小	豇	豆	11.51	共
共	計	100.00	花	生	9.17	共	計	100.00

肅寧縣

地屬平原，有滹沱，白龍二河流經境內，平時多乾涸，大雨後兩河同時漫溢，所過之處，盡被淹沒，為患甚鉅。土質大半為砂質壤土，植棉甚宜。棉田之分佈，以與蠡縣交界處之付家佐，東石室，西石室等四五村及南部之化新村為最多，其餘各村所種無幾，年來因滹沱河泛濫之故，棉花往往歉收，棉田有逐年減少趨勢。

該縣計分公安三區，耕地面積約共五三六，〇〇〇市畝，今年植棉者佔百分之一·七〇。分區言之：一區棉田佔耕地面積百分之〇，四九；二區佔百分之一·四六；三區佔百分之三·一六。二區皆為有水灌溉棉田，一，三，兩區無灌溉可言，棉種多為中棉，美棉較少。

所產棉花，除當地自用外，多運往天津銷售。

該縣有汽車西北通保定，南達饒陽，東至河間，交通尚便。

本年春季雨量適宜，棉苗生長甚佳，秋後氣候乾燥，開桃頗為順利，收成尚稱不惡。

茲將該縣棉種品質，各種作物佔耕地百分數，以及棉花市場調查等各項詳情，分別列表如左：

肅 寧 縣 棉 種 品 質 表

項 目	棉田面積(市畝)	皮棉產額(市担)	每畝產量(市斤)	品 種 名 稱	產 區		織 維 長 度	
					村	地		
中	5,936	1,663	23.10	本	花	一	十里舖	19.5±0.426
				小	紅	三	北石寶村	19.2±0.288
				小	紅	三	傅家佐村	19.3±0.132
				西	河	三	傅家佐村	18.3±0.286
美	3,176	737	23.20	美	棉	三	河東村	25.1±0.210
				美	棉	三	傅家佐村	24.1±0.356
				美	棉	三	東泊庄	25.6±0.323

肅 寧 縣 各 種 作 物 佔 耕 地 百 分 數 表

冬	季		夏		季		備	註
	作物名稱	佔耕地%	作物名稱	佔耕地%	作物名稱	佔耕地%		
小	麥	29.64	棉	1.70	甘	3.00		
大	麥	1.01	糜	36.67	空	0.86		

其他作物	0.00	玉米，高粱	49.67	其他作物	1.10
空閒地	69.35	大小豇豆	2.00	共計	100.00
共計	100.00	花生	5.00		

肅、寧縣各區棉花市場狀況調查表

項目別	棉花市場名稱	距縣城里數	去年集散皮花數量(市担)		今年預計集散皮花數量(市担)		運銷經過地點	最終市場
			中棉	美棉	中棉	美棉		
1	縣城	0	0	0	180	150		當地
2	梁家村	25	300	100	390	150	津保路	天津
3	東駿論	25	0	0	40	600		全地
3	北石寶	28	40	30	100	300		當地
共計	—	—	340	130	710	1,200	—	—

饒陽縣

地盡平原，滹沱河橫貫中部，每屆夏秋，水勢泛濫，農田多被淹沒，為害甚大，無水利可言。

土質以西南部言，粘砂間有，滹沱河以北，則為砂質壤土，植棉甚宜。

該縣計分公安三區，耕地面積約共六六四，〇〇〇市畝，今年植棉者佔百分之〇·九六。分區言之：一區棉田佔耕地

面積百分之〇·七四；二區百分之〇·一五；三區百分之一·九九，各區皆為無水灌溉之棉田。棉種以美棉為多，中棉較少。

該縣交通尚稱便利，滹沱河可行帆船，復有汽車經肅寧等縣直達天津，運輸甚便，所產棉花，除供自用外，多運往天津銷售。

今春天旱，棉田發育不良，加以蚜虫為害，枝葉萎黃，至七月中旬，始得透雨，棉苗發育轉佳，棉桃數目亦多，但為時過晚，降霜又早，收成僅及中稔。

茲將該縣棉種品質，各種作物佔耕地百分數，以及棉花市場調查等各項詳情，分別列表如左：

饒陽縣棉種品質表

項 目 類 別	棉田面積(市畝)	皮棉產額(市担)	每畝產量(市斤)	品 種 名 稱		產 區		地 村	纖維長度
				品 種 名 稱	品 種 名 稱	區	村		
中 棉	1,240	337	27.20	洋	花	三	段家庄	23.9±0.309	
				大	洋	三	大王庄	23.6±0.121	
美 棉	5,134	1,371	26.70						

饒陽縣各種作物佔耕地百分數表

冬 季	夏 季				備 註
	作物名稱	佔耕地%	作物名稱	佔耕地%	
作物名稱	佔耕地%	作物名稱	佔耕地%	作物名稱	佔耕地%

小	麥	18.49	棉	花	0.96	甘	薯	3.83
大	麥	0.03	糜	穀類	21.00	空	閒地	14.27
其他	作物	0.00	玉米，高粱	其他作物	33.33	共	計	5.94
空	閒地	81.48	大小	缸豆	13.33	共	計	100.00
共	計	100.00	花	生	7.33			

饒陽縣各區棉花市場狀況調查表

項 目 區 別	棉花市場名稱	距縣城里數	去年集股皮花數 量(市担)				今年預計集股皮 花數量(市担)				運銷經過地點	最終市場
			中 棉	美 棉	中 棉	美 棉	中 棉	美 棉	中 棉	美 棉		
3	大尹村	18	310	440	497	860	310	440	497	860	滹沱河	天津，本地
共	計	—	310	440	497	860	310	440	497	860	—	—

深 縣

境內無山，有滹沱河支流經縣之西北，然無水利可言。

地多砂質壤土，縣城附近砂性尤大，東南部粘性過重，均不宜植棉，其餘各地，却均相宜。

該縣計分公安七區，耕地面積約共一，四一五，〇〇〇市畝，今年植棉者佔百分之一·八四。分區言之：一區棉田佔

耕地面積百分之〇·四五；二區百分之〇·〇五；三區百分之〇·四五；四區百分之〇·〇五；五區百分之六·四六；六區百分之二·九七；七區百分之二·四九。至棉田灌溉情形，第五區有水灌溉棉田約佔全區棉田百分之五五·〇〇，其餘各區棉田，皆無水可資灌溉。

農民因中棉產量，及市價均不及美棉之高，故種植美棉者，較中棉為多。

該縣交通有汽車可通饒陽，束鹿，定縣，與平漢路相銜接，所產棉花，除當地自用外，多運往天津，濟南等處銷售，甚為便利。

今春得雨，播種較易，棉苗發育亦佳，惟夏秋兩季，雨量缺乏，落花落蕾甚多，幸秋後氣候順適，收成尚稱不惡。茲將該縣棉種品質，各種作物佔耕地百分數及棉花市場調查等各項詳情，分別列表如左：

深 縣 棉 種 品 質 表

項 目	類 別	棉田面積(市担)	皮棉產額(市担)	每畝產量(市斤)	品 種 名 稱	產 區		地 村	纖 維 長 度
						一 區	二 區		
中 棉		9,058	2,573	28.40	本	一	東安庄	20.1±0.218	
					小	二	馮營村	18.9±0.170	
					本	四	邵甫村	17.5±0.188	
					小	四	邵甫村	18.8±0.151	
美 棉		16,978	4,720	27.80	大 洋 花	四 區	邵甫村	27.5±0.192	

河北省棉產調查報告

深縣各種作物佔耕地百分數表

一六〇

冬	季	夏			季	備註			
		作物名稱	佔耕地%	作物名稱			佔耕地%	作物名稱	佔耕地%
小	麥	25.76	棉	花	1.84	甘	薯	4.29	
大	麥	0.12	糜	穀類	35.29	空	閒地	3.04	
其他	作物	0.05	玉	米，高粱	36.43	其	他作物	1.91	
空	閒地	74.07	大	小缸豆	7.36	共	計	100.00	
共	計	100.00	花	生	9.84				

深縣各區棉花市場狀況調查表

項 目 區 別	棉花市場名稱	距縣城里數	去年集散皮花數量 (市担)		今年預計集散皮花數量 (市担)		運銷經過地點	最終市場
			中棉	美棉	中棉	美棉		
1	縣城	0	1,750	870	2,900	1,000	津浦路桑園，滄 淀河	濟南，天津， 本地，
共	計	—	1,750	870	2,900	1,000	—	—

衡水縣

境內無山，地勢西部高而南部低，滄陽河由西南入境，折向東北，由夏孟村出境入武邑界，帆船順流而下，可達天津

，沿河兩岸多種蔬菜。土質西部為砂質壤土，東南部鹼性，北部則為粘土。

該縣計分公安五區，耕地面積約共五七六，〇〇〇市畝，今年植棉者約佔百分之二·三五。棉田分佈以二，三，四三區為最多，一，五兩區甚少。一區棉田佔耕地面積百分之〇·〇一；二區佔百分之二·〇六；三區佔百分之二·五八；四區佔百分之二·〇六；五區佔百分之〇·〇二，各區皆為無水灌溉棉田。

棉種美棉較中棉為多，蓋因美棉產量及市價均較中棉為優耳。小鉅鹿鎮，皮村，東莊，劉家莊等地為該縣產棉最盛之區。

該縣交通有滏陽河可通天津，運輸便利，所產棉花，除供本地自用外，多運往濟南，天津等處銷售。

今年播種時期，適逢乾旱，出苗不齊，並因發生蚜虫，生長不甚暢茂，幸得透雨後發育漸形旺盛，秋後氣候亦頗良好，故收成尚佳。

茲將該縣棉種品質，各種作物佔耕地百分數，分別列表如左：

衡水縣棉種品質表

項 目 類 別	棉田面積(市畝)	皮棉產額(市担)	每畝產量(市斤)	品 種 名 稱		產 地		纖 維 長 度
				品 種	名 稱	區	村	
中 棉	3,568	1,110	31.10	本	花	一	大葛村	16.4±0.344
				本	花	三	巨鹿鎮	16.5±0.178
美 棉	4,203	1,267	30.10	大	洋 花	三	巨鹿鎮	24.3±0.217

河北省棉產調查報告

衡水縣各種作物佔耕地百分數表

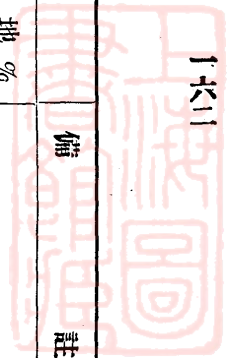
冬	季		夏		季		備註
	作物名稱	佔耕地%	作物名稱	佔耕地%	作物名稱	佔耕地%	
小	麥	41.98	棉	1.35	甘薯	3.69	
大	麥	0.00	糜穀類	40.40	空閒地	16.30	
其他作物		0.00	玉米，高粱	25.60	其他作物	2.16	
空閒地		58.02	大小豇豆	9.40	共計	100.00	
共計		100.00	花生	1.10			

武邑縣

地屬平原無山，東北略高，西南較低，有滏陽河流經縣境，帆船可達天津；惟地多鹼土，鹼重者一望彌白，宛如晨霜，均不宜於棉，以東北隅之馬回台及西南隅之蘇正鎮為最甚。

該縣計分公安五區，耕地面積約共八六九，〇〇〇市畝，今年植棉者約佔百分之〇·四四。棉田以五區為最多，約佔該區耕地面積百分之〇·九三；二，四兩區次之，各佔該區耕地百分之〇·五四；一，三兩區最少。一區棉田佔耕地百分之〇·一一；三區佔百分之〇·〇八，各區皆為無水灌溉棉田。棉種均為中棉，美棉甚少。

該縣交通，滏陽河可達天津，又有汽車東至阜城，西達衡水，南迄棗強，北通龍古鎮，甚為便利。



今春播種及時，入夏又無虫害，故棉苗發育甚好。秋季氣候晴爽，生長暢茂，本年收成之豐稔，為往昔所未有。茲將該縣棉種品質，各種作物佔耕地百分數，分別列表如左：

武 邑 縣 棉 種 品 質 表

項 目 類 別	棉田面積(市畝)	皮棉產額(市担)	每畝產量(市斤)	品 種 名 稱		產 區		總 維 長 度
				小	大	區	村	
中 棉	3,353	932	27.80	紅 桃	小	三	宋寺院村	19.3±0.204
美 棉	471	146	31.00	洋 花	大	二	魏董家務	24.8±0.330

武 邑 縣 各 種 作 物 佔 耕 地 百 分 數 表

冬 季			夏 季				備 註	
作 物 名 稱	佔 耕 地 %		作 物 名 稱	佔 耕 地 %	作 物 名 稱	佔 耕 地 %		
小 麥	32.43		棉 花	0.44	甘 薯	1.52		
大 麥	0.00		糜 穀 類	49.20	空 閒 地	3.11		
其 他 作 物	0.00		玉 米 , 高 粱	34.40	其 他 作 物	5.60		
空 閒 地	67.57		大 小 豆 豆	4.71	共 計	100.00		
共 計	100.00		花 生	1.02				

武強縣

地勢平坦，有滏陽河流經縣境，可航行帆船，上達武邑，下通天津，南部為壤土，多種花生，甘薯等，里謙，小營一帶，鹼性極重，不宜植棉，蕭家莊附近之十數里及河東黃家屯，台南各村常有水患，亦不宜棉。

該縣計分公安三區，耕地面積約共四七〇，〇〇〇市畝，今年植棉者約佔百分之〇·九〇。植棉以三區為多，約佔全區耕地面積百分之一·二五；一區次之，約佔百分之〇·八三；二區又次之僅佔百分之〇·六二；除三區棉田中有百分之一〇·〇〇為有水灌溉棉田外，其餘各區棉田皆無水灌溉。棉種多係美棉，中棉較少。

該縣交通，滏陽河可達天津，又有滄石路線，雖尚未築成，但汽車已貫通境內，東起滄縣，西至石家莊，與平漢正太兩鐵路相連接，運輸甚便。

今春播種後，因天氣亢旱，出苗不齊，旋又發生蚜虫，并遭風害，棉苗生長不良；七月中旬後連得透雨，蚜虫減退，棉花始充分發育；秋後天氣順適，生長頗優，收成遂佳。

茲將該縣棉種品質，各種作物佔耕地百分數，分別列表如左：

武強縣棉種品質表

項 目 類 別	棉田面積(市畝)	皮棉產額(市担)	每畝產量(市斤)	品 種 名 稱	產 地		纖維長度
					區	村	
中 棉	970	319	32.90	小 紅 桃	三	皇甫村	19.9±0.134
美 棉	3,260	1,112	34.10	脫字棉 洋花	一	大韓庄	24.6±0.188

武強縣各種作物佔耕地百分數表

冬		季		夏		季		備註
作物名稱	佔耕地%	作物名稱	佔耕地%	作物名稱	佔耕地%	作物名稱	佔耕地%	
小麥	35.44	棉花	0.90	甘薯	2.07			
大麥	0.36	糜穀類	30.00	空閒地	7.43			
其他作物	0.00	玉米，高粱	36.67	其他作物	4.23			
空閒地	64.20	大小缸豆	16.67	共計	100.00			
共計	100.00	花生	2.03					

滄縣

境內無山，地勢平坦，有南險河流經城南十餘里，在前後舞來河地方與運河相匯，有閘口節制，能資以灌溉，土質大部屬砂粘兩合土，紅色粘土在百分之二十以上，此外砂土亦有小部，頗宜作物栽培。

該縣分三公安區，耕地面積為一，七八六，〇〇〇市畝，除二區北部及三區地濱渤海處，土質鹼苦，不宜植棉外，餘如李屯，張家坎，尹橋，二區之王官屯，小集，王寺等村，植棉均多，尤以王寺附近各村產棉最盛，估計今年全縣棉田面積，約佔耕地百分之三，八八。分區言之：一區棉田約佔耕地面積百分之五·七九；二區佔百分之五·七九；三區佔百分之〇·〇六。各區棉田均係旱田，無灌溉之利。

該縣交通，水路有運河縱貫南北，陸路有津浦路經過境內，更有滄石汽車路，於棉花運銷十分便利。

河北省棉產調查報告

一六六

本年播種後，因地質帶驗，出苗不齊，七八月始降甘霖，棉株發育甚速，入秋氣候適宜，產量尚屬不差。茲將該縣棉種品質，各種作物佔耕地百分數，以及棉花市場調查等各項詳情，分別列表如左：

滄縣棉種品質表

項 目 類 別	棉田面積(市畝)	皮棉產額(市担)	每畝產量(市斤)	品 種 名 稱	產 區		地 村	纖 維 長 度		
					縣	鄉				
中 棉	21,177	6,501	30.70	繭			王寺	17.02±0.2565		
				本	磚河西		崔家營	21.66±0.1250		
				繭			柳浩屯	17.90±0.3999		
				朝		一	磚河	19.10±0.2220		
美 棉	48,120	13,570	28.20	美			小集	23.46±0.2064		
				洋			王寺	21.86±0.2426		
				脫	字	滄縣	棉塲	23.34±0.2573		
				美				23.00±0.2819		
				洋			花	一	簫家庄	22.34±0.1768

滄縣各種作物佔耕地百分數表

冬 季	冬 季	夏 季				備 註
		作物名稱	佔耕地%	作物名稱	佔耕地%	
作物名稱	佔耕地%	作物名稱	佔耕地%	作物名稱	佔耕地%	

小	麥	56.35	棉	花	3.88	甘	薯	3.00	
大	麥	0.00	糜	穀類	33.33	空	閒地	0.00	
其他	作物	0.00	玉	米，高粱	30.00	其	他作物	6.13	
空	閒地	43.65	大	小紅豆	18.33	共	計	100.00	
共	計	100.00	花	生	5.33				

滄縣各區棉花市場狀況調查表

項 目 區 別	棉花市場名稱	距縣城里數	去年集皮花數 (市担)		今年預計集皮 花數(市担)		運銷經過地點	最終市場
			中 棉	美 棉	中 棉	美 棉		
1	縣城	0	0	3,000	0	6,000	滄縣，青縣	天津
2	王寺鎮	75	0	2,000	0	4,000	全	全上
3	無棉市							
共	計	—	0	5,000	0	10,000	—	—

鹽山縣

地形斜長，面積遼闊，概屬平原，河流有宣惠，高津兩乾河，東西交錯，堤岸失修，且多低窪處，雨季每每不能宣洩，常有汎濫之事；土質大部為兩合土，黏土與砂土各佔小部，東北部鹼性極重，西南較輕，窪地黏重多鹼，作物不易生長。

小	麥	0.00	棉	花	0.03	甘	薯	1.25
大	麥	0.00	糜	穀類	39.17	空	閒地	0.00
其他	作物	0.00	玉	米，高粱	34.17	其	他作物	4.88
空	閒地	100.00	大	小紅豆	14.83	共	計	100.00
共	計	100.00	花	生	5.67			

慶雲縣

全境無山，南部與山東接壤，北連鹽山，鹼性太重，草荒窪地亦多，北部有盤鈞，高津二河，東部有馬頰河，河水時或乾涸，時或汎濫，無水利可言；土質各區大致相似，以兩合土為最多，黏土次之，砂土最少，

該縣分三公安區，耕地面積共五三三，〇〇〇市畝，全縣棉田面積約佔耕地百分之〇，〇三。分區言之：一區無棉；二區棉田佔耕地面積百分之〇·〇四；三區佔百分之〇·〇四，各區棉田水澆者極少，大部無灌溉之利。

本年下種後，因地多鹼性，生長不良，且因春夏之交，缺少雨水，發生蚜虫，秋季氣候雖尚適宜，產量仍不豐。

茲將該縣棉種品質，各種作物佔耕地百分數，以及棉花市場調查等各項詳情，分別列表如左：

慶雲縣棉種品質表

項 目 類 別	棉田面積(市畝)	皮棉產額(市担)	每畝產量(市斤)	品 種 名 稱	產 區		織 維 長 度		
					中	棉			
中	棉	80	17	21.00	中	棉	三	尙家堂	18.3 ± 0.215

美 棉	80	19	23.70	洋 花	慶雲縣農 場		22.83±0.1794
				洋 花	三	尚家堂	20.4 ±0.174

慶雲縣各種作物佔耕地百分數表

冬 季		夏 季		冬 季		備 註
作物名稱	佔耕地%	作物名稱	佔耕地%	作物名稱	佔耕地%	
小 麥	0.00	棉 花	0.03	甘 薯	0.70	
大 麥	0.00	糜 穀 類	37.00	空 閒 地	0.00	
其他作物	0.00	玉米，高粱	40.00	其他作物	14.27	
空 閒 地	100.00	大 小 豆	7.30	共 計	100.00	
共 計	100.00	花 生	0.70			

慶雲縣各區棉花市場狀況調查表

項 目 區 別	棉花市場名稱	距縣城里數	去年集散皮花數量(市担)		今年預計集散皮花數量(市担)		運銷經過地點	最終市場
			中 棉	美 棉	中 棉	美 棉		
1	無 棉 市		0	0	0	0		自 用
2	解 家 集	18	0	0	10	10		

3	無	無	無	0	0	0	0	0
共	計	—	—	0	0	10	10	—

青 縣

地勢平坦無山，河流有運河及黑龍河諸支流經境，水勢盛時，可通民船，沿河農田，均能獲灌溉之利。土質大部為兩合土，二區東部稍有粘土，鹼地全縣皆有，以二區之鐵路東，一區之東北為最重，三區亦有零星鹼地。

該縣分三公安區，耕地面積為一，一〇二，〇〇〇市畝，棉田除二區鹼性過重植棉較少外，三區沿黑龍河辛集以南之趙官營，前後流來堂，大布村及杜林鎮附近各村莊，均極宜植棉，故棉產亦盛，棉種以美棉為多。今年全縣棉田面積約佔耕地百分之〇·八六。分區言之：一區棉田約佔全區耕地面積百分之〇·八六；二區佔百分之〇·五八；三區佔百分之一·一五；棉田內水井甚少，無灌溉之利。

交通有運河及津浦路，運銷極為便利。

本年下半年後，無旱災虫害，是以生長良好，秋季天氣又復適宜，故產量較佳。

茲將該縣棉種品質，各種作物佔耕地百分數，以及棉花市場調查等各項詳情，分別列表如左：

青 縣 棉 種 品 質 表

項 目 類 別	棉田面積(市畝)	皮棉產額(市担)	每畝產量(市斤)	品 種 名 稱	產 地		總 維 長 度
					區	村	
中 棉	2,441	830	34.00	本	花	青 縣	19.32±0.1679

美 棉	7,036	1,843	26.20	美 棉	青 縣	22.14±0.23·3
-----	-------	-------	-------	-----	-----	--------------

青 縣 各 種 作 物 佔 耕 地 百 分 數 表

冬 季		夏 季		備 註	
作物名稱	佔耕地%	作物名稱	佔耕地%	作物名稱	佔耕地%
小 麥	15.74	棉 花	0.86	甘 薯	2.67
大 麥	0.29	糜 穀 類	28.33	空 閒 地	0.00
其 他 作 物	0.00	玉 米 ， 高 粱	45.00	其 他 作 物	9.14
空 閒 地	83.97	大 小 豇 豆	11.67	共 計	100.00
共 計	100.00	花 生	2.33		

青 縣 各 區 棉 花 市 場 狀 況 調 查 表

項 目 區 別	棉花市場名稱	距縣城里數	去年集散皮花數量 (市担)		今年預計集散皮花數量 (市担)		運銷經過地點	最終市場
			中 棉	美 棉	中 棉	美 棉		
1	流 河 鎮	29	0	120	0	180	靜 海	天 津
1	馬 廠	18	0	130	0	200	全 上	全 上
2	興 濟 鎮	30	0	170	0	210	靜 海	天 津 ， 滄 縣

3	社	林	鎮	60	0	180	0	210	靜海，滄縣，青	滄縣，天津
計	—	—	—	0	600	0	800	—	—	—

東光縣

境內無山，有運河直貫南北五十餘里，地勢大部平坦，除河床以外，並無低窪之地；土質以砂質壤土居多，圍城附近及西北半部，稍帶黏土。全縣井田甚少，運河水僅沿河稍近處，可引以灌溉，距河遠者，即無法利用。

該縣分五公安區，耕地面積為一，〇一四，〇〇〇市畝，棉產以南北中三區植棉最多，東中兩區次之，北區西半部，與西區接壤處最少，均植美棉，東南兩部，尙有中棉，但為數甚少，估計今年全縣棉田面積約佔耕地百分之一三·五八。分區而言：第一區棉田約佔全區耕地面積百分之七·七六；二區為百分之一七·四六；三區佔百分之三三·九六；四區為百分之一·九四；五區為百分之六·七九；各區棉田概無灌溉之利。

該縣棉花，多運往濟南，天津等處銷售，當地留用者為數極少，且多由津浦路運津，行市穩定時，從運河運津者，但為數亦極少。

茲將該縣棉種品質，各種作物佔耕地百分數，以及棉花市場調查等各項詳情，分別列表如左：

東光縣棉種品質表

項 目 類 別	棉田面積(市畝)	皮棉產額(市担)	每畝產量(市斤)	品 種 名 稱	地		纖維長度
					產 區	村	
中 棉	35,224	13,103	37.20	美 棉	農場		25.7±0.310

美 棉	102,477	31,358	30.60	霸 縣 美 棉	五	南霞口	28.2±0.316
-----	---------	--------	-------	---------	---	-----	------------

東 光 縣 各 種 作 物 佔 耕 地 百 分 數 表

冬 季		夏 季				備 註
作物名稱	佔耕地%	作物名稱	佔耕地%	作物名稱	佔耕地%	
小 麥	22.55	棉 花	13.58	甘 薯	0.30	
大 麥	0.13	糜 穀 類	28.00	空 閒 地	3.60	
其 他 作 物	0.51	玉 米 ， 高 粱	27.00	其 他 作 物	14.52	
空 閒 地	76.81	大 小 豆	11.00	共 計	100.00	
共 計	100.00	花 生	2.00			

東 光 縣 各 區 棉 花 市 場 狀 況 調 查 表

項 目 區 別	棉花市場名稱	距縣城里數	去年集散皮花數量 (市担)		今年預計集散皮花數量 (市担)		運銷經過地點	最終市場
			中 棉	美 棉	中 棉	美 棉		
1	縣 城	0						無法估計集散數量
2	秦村，燈明寺	25, 35						
3	于 家 集	18						

4	無棉市	0	0	0	0	0	
5	燕台，倉上	20, 15	0	0	0	0	
計		—					

交河縣

交河為高爽之平原，河床鹼地較他縣為多，有運河經縣之東部，河水無利無害；土質，中區為砂壤，宜於植棉，西北區為黏土，棉田極少，東區北區多乾河，地勢低而多鹼，西區較高，鹼地不多。

該縣分五公安區，耕地面積為一，〇〇九，〇〇〇市畝，往昔向不植棉，近以各方提倡，雖漸有種植者，但為數甚少。今年全縣棉田面積約佔耕地百分之〇·四五。分區言之：一區棉田約佔耕地面積〇·六四；二區為〇·三九；三區為〇·三二；四區為〇·二六；五區為〇·六四，各區棉田均無灌溉之利。

交通陸有津浦路及平大公路，水有運河，極其便利，惟該縣棉產甚少，尚不足自給，無運銷之可言。今年生長期中，夏間曾發生蚜虫，旋被雨水冲滅，幸未成災，惟稍嫌乾旱，收成平常。

茲將該縣棉種品質，各種作物佔耕地百分數，以及棉花市場調查等各項詳情，分別列表如左：

交河縣棉種品質表

項 目 類 別	棉田面積(市畝)	皮棉產額(市担)	每畝產量(市斤)	品 種 名 稱	產 區		地 村	纖 維 長 度
					一			
中 棉	918	265	28.90	中 棉	一			17.4±0.145

河北省棉產調查報告

124

美 棉	3,623	1,054	29.10	金 氏 棉	一	農推所	25.3±0.08
				美 棉	二	泊 鎮	21.8±0.342

交河縣各種作物佔耕地百分數表

冬 季		夏 季				備 註
作物名稱	佔耕地%	作物名稱	佔耕地%	作物名稱	佔耕地%	
小 麥	13.98	棉 花	0.45	甘 薯	0.00	
大 麥	0.00	糜 穀 類	35.00	空 閒 地	4.80	
其 他 作 物	0.00	玉 米，高 粱	35.00	其 他 作 物	14.75	
空 閒 地	86.02	大 小 豆	10.00	共 計	100.00	
共 計	100.00	花 生	0.00			

交河縣各區棉花市場狀況調查表

項 目 區 別	棉花市場名稱	距縣城里數	去年集散皮花數量 (市担)		今年預計集散皮花數量 (市担)		運銷經過地點	最終市場
			中 棉	美 棉	中 棉	美 棉		
1	縣 城	0	0	0	0	500	泊鎮上火車	天津，濟南
2	泊 鎮	50	0	0	0	400	當地起運	全 上

3	高川	70	0	0	0	0	0	馮家口上火車	全	上
4	郝村	25	0	0	0	0	0	泊鎮上火車	全	上
5	富家驛	20	0	0	0	0	0	縣城，泊鎮上火車	全	上
共許	—	—	0	0	0	0	900	—	—	—

南皮縣

地勢平坦無山，東南正西較高，北中部稍低；河流有運河，沿縣之西部流入滄縣，此外均係乾河；土質兩合土居多，粘土最少，二，三兩區鹼地甚多。

該縣分三公安區，耕地面積為七四二，〇〇〇市畝，產棉以二，三兩區為最多，縣城附近之一區最少，今年全縣棉田約佔耕地百分之二·四六。分區估計，第一區棉田約佔全區耕地面積〇·七一；二區佔一四·一〇；三區佔二二·五六；各區棉田，均為旱田。

所產棉花，除自給外，均由產地運至東光，連鎮及泊頭等車站，轉運天津，濟南等地銷售，尚稱便利。今年氣候尚適，棉花生長甚佳，入夏以後，雖有紅蜘蛛為害，損失不大。

茲將該縣棉種品質，各種作物佔耕地百分數，以及棉花市場調查等各項詳情，分別列表如左：

南皮縣棉種品質表

項 目 類 別	棉田面積(市畝)	皮棉產額(市担)	每畝產量(市斤)	品 種 名 稱	產地		纖維長度
					區	村	
中 棉	26,691	8,328	31.20	中 棉	二	董村鎮	17.9±0.143


美 棉	65,762	19,794	30.10	脫 字 棉	棉 場		25.1±0.109
-----	--------	--------	-------	-------	-----	--	------------

南皮縣各種作物佔耕地百分數表

冬 季		夏 季		備 註	
作物名稱	佔耕地%	作物名稱	佔耕地%	作物名稱	佔耕地%
小 麥	21.51	棉 花	12.46	甘 薯	2.67
大 麥	0.26	糜 穀 類	25.00	空 閒 地	3.33
其他作物	0.04	玉米，高粱	20.67	其他作物	16.20
空 閒 地	78.19	大 小 豆	8.67	共 計	100.00
共 計	100.00	花 生	11.00		

南皮縣各區棉花市場狀況調查表

項 目 區 別	棉花市場名稱	距縣城里數	去年集散皮棉數量(市担)		今年預計集散皮花數量(市担)		運銷經過地點	最終市場
			中 棉	美 棉	中 棉	美 棉		
1	縣 城，半壁店	0, 20						無法估計各區 集散數量
2	董 村，馬 村	50, 70						
3	王 木 匠 莊	70						
共 計								



寧津縣

地勢高爽，南部較低，有運河流經縣境，河床及道溝甚多；土質壤土居多，縣城西北及東北為砂土，正南及正東為粘土。

該縣分四公安區，耕地面積為九七六，〇〇〇市畝，產棉以東北之三，四兩區為最多，中部次之，東部之二區最少，美棉以四區為多，中棉以三區為多，估計今年全縣棉田面積約佔耕地百分之九·六九。分區而言：一區棉田約佔該區耕地面積百分之七·七五；二區約佔百分之三·八八；三區約佔百分之一五·五〇；四區約佔百分之一一·六三，皆為早田，灌溉情形，無可陳述。

由連鎮至柴胡店，原有汜車通行，現已停止，僅賴大車為交通工具，運輸極不便利，氣候亦甚適宜，且無虫害，生長狀態甚好，可稱豐收。

茲將該縣棉種品質，各種作物佔耕地百分數，以及棉花市場調查等各項詳情，分別列表如左：

寧 津 縣 棉 種 品 質 表

項 目 類 別	棉田面積(市畝)	皮棉產額(市担)	每畝產量(市斤)	品 種 名 稱		產 地		纖維長度
				品 種	名 稱	區	村	
中 棉	24,599	7,749	31.50					
美 棉	69,975	23,722	33.90	脫	字 棉	一	縣 城	24.0±0.225
				長	絨	三	大柳鎮	20.9±0.449

寧津縣各種作物佔耕地百分數表

冬 季		夏 季				備 註
作物名稱	佔耕地 %	作物名稱	佔耕地 %	作物名稱	佔耕地 %	
小 麥	17.03	棉 花	9.69	甘 薯	4.30	
大 麥	0.21	糜 穀 類	20.00	空 閒 地	5.80	*
其他作物	0.00	玉米，高粱	36.00	其他作物	7.41	
空 閒 地	82.76	大 小 豇 豆	5.50	共 計	100.00	
共 計	100.00	花 生	11.30			

寧津縣各區棉花市場狀況調查表

項 目 區 別	棉花市場名稱	距縣城里數	去年集散皮花數量(市担)		今年預計集散皮花數量(市担)		運銷經過地點	最終市場
			中 棉	美 棉	中 棉	美 棉		
1	無 棉 市							無法估計各區 集散數量
2	無 棉 市							
3	長 官，大 柳	40, 20						
4	王 家 廟	25						
共 計								



吳橋縣

境內無山，地勢平坦，有運河橫貫四，五兩區，全縣除河床外，並無低窪之地，土質均宜於棉。三區略有粘土，其他概為砂壤，沙河附近種植中棉，其他各處均宜美棉。

該縣分五公安區，耕地面積為六八一，〇〇〇市畝，產棉素負盛名，以北部之一，四，五區為最多，三區最少。今年全縣棉田面積約佔耕地百分之二四·九〇。分區言之：一區棉田佔該區耕地面積百分之二四，九〇；二區佔百分之九·九六；三區佔百分之四·九四；四區佔百分之二四·九〇；五區佔百分之五九·七六。有井者甚少，無灌溉可言。

該縣產棉，雖佔重要地位，縣城並無正式花店，直接運銷者以五區之連鎮，梁集，一區之子集為集中地點，咸運濟南，天津等處銷售，今年氣候甚為順適，紅蜘蛛為害亦輕，受損甚少，收成尚佳。

茲將該縣棉種品質，各種作物佔耕地百分數，以及棉花市場調查等各項詳情，分別列表如左：

吳橋縣棉種品質表

項 目 類 別	棉田面積(市畝)	皮棉產額(市担)	每畝產量(市斤)	品 種 名 稱		產 地		纖 維 長 度
				品 種	名 稱	區	村	
中 棉	42,426	13,067	30.80	中	棉	五	梁家集	18.3±0.155
美 棉	127,143	37,380	29.40	美	棉	一	于家集	24.8±0.317
				金	棉	一	建設局	26.5±0.209
				脫	字 棉	一	建設局	25.1±0.128

吳橋縣各種作物佔耕地百分數表

冬 季		夏 季		備 註	
作物名稱	佔耕地%	作物名稱	佔耕地%	作物名稱	佔耕地%
小 麥	16.48	棉 花	24.93	甘 薯	4.30
大 麥	0.03	糜 穀 類	28.60	空 閒 地	2.40
其 他 作 物	0.00	玉 米，高 粱	26.60	其 他 作 物	4.70
空 閒 地	83.49	大 小 豇 豆	7.00	共 計	100.00
共 計	100.00	花 生	1.50		

吳橋縣各區棉花市場狀況調查表

項 區 目 別	棉花市場名稱	距縣城里數	去年集散皮花數量 (市担)		今年預計集散皮花數量 (市担)		運銷經過地點	最終市場
			中 棉	美 棉	中 棉	美 棉		
1	于 家 集	18	0	5,000	0	20,000	用車連運上火車	濟南，天津， 青島
2	無 花 市		0	0	0	0		
3	避 雪 店	30	0	0	0	0		三區不過幾百 斤
4	曹 窪，安 陵	10, 25	0	0	0	0		
5	連 鎮，梁 家 集	40, 36	0	18,000	0	30,000	連 鎮	除津，濟，青， 尚有售與申廠者

米	—	—	0	23,000	0	80,000	—	—
---	---	---	---	--------	---	--------	---	---

故城縣

境內無山，地勢平坦，運河由鄭家口沿縣城流入德州，有利無害，全縣土質砂壤居多，鹼地僅佔極少部分，均可植棉。

該縣分四公安區，耕地面積為五六三，〇〇〇市畝，在五年前不種棉花，近年始有種者，然出產甚少，正東，正北兩部，因本會在夏莊設立辦事分處推廣美棉，棉田畝數日見贖增，今年全縣棉田約佔耕地百分之五·八七。分區估計：一區為百分之一〇·六七；二區為百分之三·二〇；三區為百分之四·二七；四區為百分之五·三四，均係旱田，無灌溉可言。

交通水路有運河，能行舟楫，旱路有汽車，由彰德直達南宮。所產棉花，除自給外，悉行運出，境內夏莊，三朗鎮，鄭家口及縣城內均設有花店，棉花多運至濟南，天津，上海等處銷售。

今年春季，雨水調勻，棉花生長甚佳，副略受蚜害，產量稍減，然尚不惡。棉作栽培，往往美棉中兼有中棉，甚為龐雜。茲將該縣棉種品質，各種作物佔耕地百分數以及棉花市場調查等各項詳情，分別列表如左：

故 城 縣 棉 種 品 質 表

項 目 類 別	棉田面積(市畝)	皮棉產額(市担)	每畝產量(市斤)	品 種 名 稱		產 地		總 維 長 度
				西 河 粗 絨	美 棉	區	村	
中 棉	4,412	1,425	32.30	西 河 粗 絨	美 棉	一	縣 城	18.7±0.191
美 棉	28,636	9,679	33.80	美 棉	美 棉	二	邢 庄	23.5±0.219

故城縣各種作物佔耕地百分數表

冬 季		夏 季				備 註
作物名稱	佔耕地%	作物名稱	佔耕地%	作物名稱	佔耕地%	
小 麥	43.53	棉 花	5.87	甘 薯	8.50	
大 麥	0.00	糜 穀 類	33.50	空 閒 地	2.88	
其 他 作 物	0.00	玉 米，高 粱	28.75	其 他 作 物	7.88	
空 閒 地	56.47	大 小 豆	11.25	共 計	100.00	
共 計	100.00	花 生	1.37			

故城縣各區棉花市場狀況調查表

項 目 區 別	棉花市場名稱	距縣城里數	去年集散皮花數量 (市担)		今年預計集散皮花數量 (市担)		運銷經過地點	最終市場
			中 棉	美 棉	中 棉	美 棉		
1	縣 城，夏 莊	15	0	2,500	0	5,000	大車送德州上火車	津，濟，滬
2	無 花 市							
3	三 朗 鎮	40	0	0	0	1,000	鄭 鎮 上 車	
4	鄭 鎮	25	0	4,000	0	6,000		
共 計	—	—	0	6,500	0	12,000	—	—

景 縣

地勢平坦無山，有運河沿縣東部，流入東光境，有利無害，土質砂粘均有，東南正北兩部，均係砂壤，甚宜植棉，西南粘鹼居多，兼有壤土。

該縣分四公安區，耕地面積爲一，一八〇，〇〇〇市畝。產棉以東部與吳橋縣毗連地方爲最盛，東南及正南次之，西南正西及正北最少。今年全縣棉田面積，約佔耕地百分之三·七三。分區言之：一區棉田約佔耕地面積百分之二·四九；二區佔百分之八·〇八；三區佔百分之二·四九；四區佔百分之一·八七，各區棉田均無灌溉之利。

農民向無植棉經驗，現經各方提倡，且因土質適宜，漸有舍中棉而種美棉之趨勢，安陵附近尚有種植中棉者，但其數極少，將來以美棉爲有望。

安陵東站，距縣城十八里，并修有汜車公路，交通尙便，境內產棉素少，亦無大批運銷者。今年氣候適宜，并無水旱及虫災，棉種以本會貸放者爲優，當地棉種次之，可望豐收。

茲將該縣棉種品質，各種作物佔耕地百分數，以及棉花市場調查等各項詳情，分別列表如左：

景 縣 棉 種 品 質 表

項 目 類 別	棉田面積(市畝)	皮棉產額(市担)	每畝產量(市斤)	品 種 名 稱		產 區		纖 維 長 度
				品 種	名 稱	區	村	
中 棉	14,234	4,114	28.90	紫 萼 小 紅 桃	四	龍 華 鎮	18.3±0.177	
美 棉	29,780	8,398	28.20	美 棉	一		23.9±0.227	
				脫 字 棉	四	龍 華 鎮	24.4±0.138	

景縣各種作物佔耕地百分數表

冬 季		夏 季		備 註	
作物名稱	佔耕地 %	作物名稱	佔耕地 %	作物名稱	佔耕地 %
小 麥	34.46	棉 花	3.73	甘 薯	4.25
大 麥	0.00	糜 穀 類	37.25	空 閒 地	3.90
其 他 作 物	0.00	玉 米 ， 高 粱	30.00	其 他 作 物	5.75
空 閒 地	65.54	大 小 豇 豆	14.50	共 計	100.00
共 計	100.00	花 生	0.62		

景縣各區棉花市場狀況調查表

項 目 區 別	棉花市場名稱	距縣城里數	去年集散皮花數 (市担)		今年預計集散皮 花數量(市担)		運銷經過地點	最終市場
			中 棉	美 棉	中 棉	美 棉		
1	無 花 市							
2	榆 林，孫 鎮	20, 40	0	1,000	0	1,500	經連鎮上火車	天津，濟南
3	無 花 市							
4	龍 華 鎮	50	0	0	0	500	德 縣	濟 南
共 計	—	—	0	1,000	0	2,000	—	—

阜城

地屬平原，東南及正南多河床沙崗，境內無山，有漫河，漳河，現已乾涸，夏秋多雨，漫河常有水患，土質概為砂質壤土，河床附近鹼地不少，粘土均分佈於建橋一帶。

該縣分四公安區，耕地面積為四二三，〇〇〇市畝，產棉較多者，首推東部之古城鎮，南部之漫河鎮，西部次之，北部與東北部更少。今年全縣棉田面積約佔耕地百分之一三·九七。分區估計：一區棉田佔該區耕地面積百分之三·二二；二區佔百分之五·三七；三區佔百分之一〇·七五；四區佔百分之三六·五四，均係旱田，無灌溉之利可言。

該縣棉花除供自用外，以古城鎮附近之魏家棗桁為最多，均運至連鎮或東光車站轉運濟南銷售。

今年雨水微感缺乏，曾有蚜虫，紅蜘蛛為害，損失尚不甚大。

茲將該縣棉種品質，各種作物佔耕地百分數，以及棉花市場調查等各項詳情，分別列表如左：

阜城縣棉種品質表

項 目 類 別	棉田面積(市畝)	皮棉產額(市担)	每畝產量(市斤)	品 種 名 稱		產 區		總 雜 長 度
				品 種	名 稱	區	村	
中 棉	7,824	2,692	34.40	本 地	粗 絨	一	古城鎮	17.1±0.088
				大 籽	花	三	漫河鎮	25.1±0.129
美 棉	51,269	16,099	31.40	類	縣 美 棉		古城鎮	25.1±0.138

阜城縣各種作物佔耕地百分數表

冬 季		夏 季		季		備 註
作物名稱	佔耕地%	作物名稱	佔耕地%	作物名稱	佔耕地%	
小 麥	31.06	棉 花	13.97	甘 薯	0.63	
大 麥	0.00	糜 穀 類	30.00	空 閒 地	3.53	
其 他 作 物	1.80	玉 米，高 粱	26.25	其 他 作 物	11.37	
空 閒 地	67.14	大 小 豇 豆	12.75	共 計	100.00	
共 計	100.00	花 生	1.50			

阜城縣各區棉花市場狀況調查表

項 區 目 別	棉花市場名稱	距縣城里數	去年集散皮花數量 (市担)		今年預計集散皮花 數量(市担)		運銷經過地點	最終市場
			中 棉	美 棉	中 棉	美 棉		
1	縣 城	0	0	200	0	300	輒販連古城，大魏莊	濟 南
2	建 橋	30	0	300	0	0	全	上 全 上
3	漫 河	20	0	200	0	500	全	上 全 上
4	古 城	20	0	3,500	0	5,000	連鎮上火車	全 上
共 計	—	—	0	4,200	0	5,800	—	—

新河縣

境內無山，概屬平原，東部地勢高爽，有滏陽河橫貫西北，能行舟楫，地質特殊，水層低下，鑿井非易，水多含鹼質，滏陽河又不能利用，無灌溉可言。幸地多砂性土壤，宜於植棉。

該縣分四公安區，耕地面積為四四一，〇〇〇市畝，棉產以東部最多，西部次之。今年全縣棉田面積約佔耕地百分之二六·七七。分區估計：第一區棉田約佔耕地面積百分之三〇·五七；二區佔百分之三九·七七；三區佔百分之一二·二四；四區佔百分之二四·四八；美棉近因市價較高，產量亦豐，大有增加趨勢。至棉田灌溉情形，因水井過少，無足述者。所產棉花，多由津浦路經德州，運往濟南銷售。水路有滏陽河，能達天津，交通便利。

本年五月間，天氣稍旱，蚜虫猖獗，棉株受創頗鉅，幸六月間天降大雨，氣候變寒，瓢虫蕃殖甚速，因之蚜虫死亡殆盡，棉花結鈴如瓣，吐絮後復少霪雨，生長甚佳，產量尙稱豐收。

茲將該縣棉種品質，各種作物佔耕地百分數，以及棉花市場調查等各項詳情，分別列表如左：

新 河 縣 棉 種 品 質 表

項 目 類 別	棉田面積(市畝)	皮棉產額(市担)	每畝產量(市斤)	品 種 名 稱		產 區		地 村	纖 維 長 度
				小	紅	花	花		
中	20,695	6,519	31.50	小	紅	二	二	辛草鎮	17.2±0.246
				本	花	二	二	辛草鎮	19.4±0.218
棉				柴	花	二	二	陵梁家庄	17.2±0.179

美 棉	97,361	27,164	27.90	美	棉	二	辛章鎮	23.1±0.217
				洋	花	二	後梁家庄	25.6±0.283

新河縣各種作物佔耕地百分數表

冬 季		夏 季				備 註
作物名稱	佔耕地%	作物名稱	佔耕地%	作物名稱	佔耕地%	
小 麥	10.00	棉 花	26.77	甘 薯	5.50	
大 麥	0.00	糜 穀 類	27.00	空 閒 地	0.00	
其 他 作 物	0.00	玉 米，高 粱	14.25	其 他 作 物	16.98	
空 閒 地	90.00	大 小 豇 豆	4.25	共 計	100.00	
共 計	100.00	花 生	5.25			

新河縣各區棉花市場狀況調查表

項 區 別	棉花市場名稱	距縣城里數	去年集散皮花數量 (市担)		今年預計集散皮花數量 (市担)		運銷經過地點	最終市場
			中 棉	美 棉	中 棉	美 棉		
1	白 神 首	8	1,500	2,500	2,000	2,500	鄭 家 口	濟 南
1	菜 園 鎮	10	1,000	1,200	2,000	2,000	全 上	全 上

2	辛 亭 鎮	30	1,000	3,000	2,000	3,000	德	州	全	上
2	西 流 鎮	22	800	1,200	2,000	6,000	全	上	全	上
4	蘇 田 鎮	15	800	1,500	1,500	2,500	全	上	全	上
共 計	—	—	5,100	9,400	9,500	16,000	—	—	—	—

冀 縣

中部地勢高爽，四週略低，盡屬平原，有滏陽河橫貫縣北，沿河兩岸可引水灌溉，其餘概無水利可言。

以土質言：北部多粘土，西南部多砂土，中部則多兩合土，均宜於棉。惟縣城附近險地不宜。

該縣計分六公安區，耕地面積爲一，〇四七，〇〇〇市畝，今年棉田面積約佔耕地百分之三一·二二。植棉以二區爲最盛，三，四兩區次之，五區又次之，一，六兩區最少。詳言之：一區棉田佔該區耕地面積百分之一〇·六〇；二區佔百分之七四·五四；三區佔百分之四二·五八；四區佔百分之四二·五八；五區佔百分之二一·二九；六區佔百分之五·三二，水澆棉田甚少，無灌溉可言。

該縣交通，尙稱便利，水路有滏陽河可通天津，陸有平大，冀津等汽車公路可達平津；所產棉花，多運往濟南，天津等處銷售，運輸甚易。

本年五月間天氣稍旱，蚜虫猖獗，幸六七月間天降大雨，氣候驟寒，蚜虫死亡殆盡，棉花生長頗佳，結鈴甚多，秋後氣候適宜，吐絮順利，產量甚豐。

茲將該縣棉種品質，各種作物佔耕地百分數，以及棉花市場調查等各項詳情，分別列表如左：

冀縣棉種品質表

項 目 類 別	棉田面積(市畝)	皮棉產額(市担)	每畝產量(市斤)	品 種 名 稱	產 地		纖 維 長 度
					區	村	
中 棉	70,605	24,429	34.60	本 花	五		16.9±0.297
				青 莖 棉	五		17.4±0.224
				紫 萼 桃	六		17.9±0.174
				大 青 稽	五		16.6±0.142
				小 花	四	北章淮	18.5±0.224
				紫 萼 棉	三	南午村	17.7±0.173
美 棉	256,268	77,649	30.30	美 棉	五		25.2±0.270
				脫 字 棉	六	農 場	25.3±0.253
				大 白 皮	二	徐家庄	23.8±0.138
				洋 花	五	羨家庄	26.6±0.246
				大 洋 花	五		24.1±0.262

冀縣各種作物佔耕地百分數表

冬 季		夏 季		備 註	
作物名稱	佔耕地 %	作物名稱	佔耕地 %	作物名稱	佔耕地 %

小麥	29.77	棉花	31.22	甘薯	2.42	
大麥	0.00	糜穀類	31.66	空閒地	7.11	
其他作物	0.14	玉米，高粱	20.50	其他作物	0.00	
空閒地	70.09	大小豇豆	3.34	共計	100.00	
共計	100.00	花生	3.75			

冀縣各區棉花市場狀況調查表

區別	棉花市場名稱	距縣城里數	去年集散皮花數量(市担)		今年預計集散皮花數量(市担)		運銷經過地點	最終市場
			中棉	美棉	中棉	美棉		
1	縣城	0	300	200	350	350	德州	濟南
2	北褚宜	25	700	700	1,000	2,000	全上	全上
2	堤王村	9	900	850	500	1,500	全上	全上
3	南午村	35	2,000	1,000	1,500	1,500	全上	全上
4	南王村	50	1,000	1,000	1,000	2,000	全上	全上
5	碼頭李	45	500	700	500	1,500	金陽河	天津
6	官道李	45	800	500	400	1,000	德州	濟南
共計	—	—	6,200	4,950	5,250	9,850	—	—



小麥	47.40	棉花	4.41	甘薯	3.20	
大麥	0.01	糜穀類	36.00	空閒地	0.80	
其他作物	0.00	玉米，高粱	36.00	其他作物	11.79	
空閒地	52.59	大小豇豆	7.20	共計	100.00	
共計	100.00	花生	0.60			

棗強縣各區棉花市場狀況調查表

項 區 目 別	棉花市場名稱	距縣城里數	去年集散皮花數量 (市担)		今年預計集散皮花數量 (市担)		運銷經過地點	最終市場
			中棉	美棉	中棉	美棉		
1	縣城	0	100	20	200	150		本地自用
2	王均鎮	25	200	25	350	200		全上
3	無市場							
4	卷鎮	25	2,000	1,000	3,000	3,000	德州	濟南
5	流常	25	250	100	350	300		本地自用
共計	—	—	2,550	1,145	3,900	3,650	---	—



清河縣

地勢低窪，東，西，南三面與魯省接壤，北連冀縣，有南運河及清涼河，流經縣境，惜不能引以灌溉，地質特殊，鑿井匪易，無水利可言，幸多係兩合土質，粘土次之，大部宜棉。

該縣計分四公安區，耕地面積為四三一，〇〇〇市畝，今年植棉者約佔百分之一三·三六。分區言之：一區棉田佔全區耕地面積百分之一九·四三；二區佔百分之一四·五七；三區佔百分之一二·九八；四區佔百分之六·四八。各區棉田均係旱田，無灌溉之利。

農民墨守舊法，對於植棉技術，不知改良，僅以美棉量豐價昂，多事改種，故美棉產數量，歲有增加。

該縣交通除水路有南運河，可達天津及德縣外，陸路交通，極感不便，一切運輸端賴大車往返，所產棉花，多由陸路運至濟南銷售。

今年春雨及時，故發育迅速，生長良好，產量之豐，為近年來所未有。

茲將該縣棉種品質，各種作物佔耕地百分數，以及棉花市場調查等各項詳情，分別列表如左：

清河縣棉種品質表

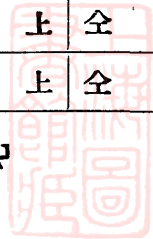
項 目 類 別	棉田面積(市畝)	皮棉產額(市担)	每畝產量(市斤)	品 種 名 稱		產 區		纖 維 長 度
				品 種	名 稱	區	村	
中 棉	3,576	1,327	37.10	紫	花	一	葛山庄	18.5±0.205
				小	花	三	謝蘆集	16.5±0.203
美 棉	54,006	19,442	36.00	大	花	二	連塚集	22.8±0.314

清河縣各種作物佔耕地百分數表

冬 季		夏 季				備 註
作物名稱	佔耕地 %	作物名稱	佔耕地 %	作物名稱	佔耕地 %	
小 麥	25.66	棉 花	13.36	甘 薯	3.00	
大 麥	0.07	糜 穀 類	25.00	空 閒 地	0.00	
其他作物	0.00	玉米，高粱	22.50	其他作物	29.39	
空 閒 地	74.27	大 小 缸 豆	6.50	共 計	100.00	
共 計	100.00	花 生	0.25			

清河縣各區棉花市場狀況調查表

項 區 目 別	棉花市場名稱	距縣城里數	去年集散皮花數量 (市担)		今年預計集散皮花數量 (市担)		運銷經過地點	最終市場
			中 棉	美 棉	中 棉	美 棉		
1	葛 仙 莊	5	0	0	100	2,900	直 達 濟 南	濟 南
2	連 塚 集	25	0	0	500	1,000	全 上	全 上
2	黃 金 莊	12	0	0	250	1,000	全 上	全 上
3	劉 保 莊	10	0	0	200	2,000	全 上	全 上



4	霸 魯	15	0	0	500	3,000	全	上	全	上
4	王 官 莊	15	0	0	200	2,000	全	上	全	上
共 計	—	—	0	0	1,750	11,900	—	—	—	—

威 縣

地屬平原，境內無山，亦無河流，土質除少數沙土外，其餘概係黃白土，均宜於棉。

該縣計分二公安區，耕地面積約共九一一，〇〇〇市畝，今年植棉者約佔百分之五一·四九。分區言之：第一區棉田約佔該區耕地面積百分之四八·〇六；二區佔百分之五四·九二。水澆棉田極少，大都無灌溉之利。

本年播種時期雨水及時，土壤濕潤，出苗整齊，生長期氣候亦順適，雖有蚜虫發生，旋即消滅，幸未成災。

該縣交通，東距運河九十里，西距滏陽河七十里，均通天津，北至南宮，有汽車往還，西去一百三十里，至順德，有平漢鐵路，運輸便利，所產棉花，多運往天津，濟南等處銷售。

茲將該縣棉種品質，各種作物佔耕地百分數，以及棉花市場調查等各項詳情，分別列表如左：

威 縣 棉 種 品 質 表

項 目 類 別	棉田面積(市畝)	皮棉產額(市担)	每畝產量(市斤)	品 種 名 稱	產 地		纖 維 長 度
					區	村	
中 棉	133,733	43,330	32.40				
美 棉	335,341	93,225	27.80	美 棉	威縣建設區	農場	24.0±0.280

威縣各種作物佔耕地百分數表

冬 季		夏 季				備 註
作物名稱	佔耕地 %	作物名稱	佔耕地 %	作物名稱	佔耕地 %	
小 麥	18.45	棉 花	51.49	甘 薯	2.00	
大 麥	0.00	糜 穀 類	9.00	空 閒 地	0.00	
其 他 作 物	0.00	玉 米 ， 高 粱	6.00	其 他 作 物	24.51	
空 閒 地	81.55	大 小 豆	3.50	共 計	100.00	
共 計	100.00	花 生	3.50			

威縣各區棉花市場狀況調查表

項 區 目 別	棉花市場名稱	距縣城里數	去年集散皮花數量 (市担)		今年預計集散皮花數量(市担)		運銷經過地點	最終市場
			中 棉	美 棉	中 棉	美 棉		
1	七 級 堡	70	0	0	4,300	9,000	德 州	天津，濟南
2	方 家 營	15	0	0	2,000	3,500	油 坊	全 上
1	寺 莊 鎮	70	0	0	2,000	6,400	德 州	全 上
共 計	—	—	0	0	8,300	18,900	—	—



河北省棉產調查報告

廣宗縣

南，北，西三部地盡平原，東部沙崗頗多，境內無山無水，土質以砂土為最多。

該縣計分三公安區，耕地面積為五三四，〇〇〇市畝，今年全縣棉田約佔百分之四·一八；以第三區北部為最多，一區中部次之，二區又居次。詳言之：一區棉田約佔該區耕地面積百分之二·五一；二區佔百分之二·二五；三區佔百分之八·七八。井田絕少，均無灌溉之利。

該縣交通，有平大汽車路及滄陽河，可資運輸，尙稱便利，所產棉花多運往天津，濟南等處銷售。

今年棉花生長過程中，雖無天災虫害，但因種籽龐雜，收穫僅及中稔，而中棉產量，尤屬不豐。

茲將該縣棉種品質，各種作物佔耕地百分數，分別列表如左：

廣宗縣棉種品質表

項 目 類 別	棉田面積(市畝)	皮棉產額(市担)	每畝產量(市斤)	品 種 名 稱		產 地		纖維長度
				小	大	區	村	
中 棉	13,294	1,861	14.00	花	洋	三	琵琶張庄	19.5±0.286
				袍	花	二	件只	19.8±0.219
美 棉	9,027	2,311	25.60	大	洋	一	城內	24.0±0.375

廣宗縣各種作物佔耕地百分數表

冬 季		夏 季		冬 季		備 註	
作物名稱	佔耕地%	作物名稱	佔耕地%	作物名稱	佔耕地%		



小	麥	38.13	棉	花	4.18	甘	薯	5.00
大	麥	0.00	糜	穀類	26.67	空	閒地	0.00
其他	作物	0.00	玉米，高粱	18.33	其他	作物	29.15	
空	閒地	61.87	大	小紅豆	8.33	共	計	100.00
共	計	100.00	花	生	8.34			

南宮縣

地勢西北低，而東南高，與山東接壤，境內無山無水，均屬平原；土質東南部多砂土，西北部多紅土，中部則多黃白土，除砂土及紅土不宜植棉外，其餘之黃白土，均宜於棉。

該縣分八公安區，耕地面積爲九一六，〇〇〇市畝，今年植棉者約佔百分之二七·三一。分區估計：一區棉田約佔該區耕地面積百分之三五·〇〇；二區佔百分之四四·三三；三區佔百分之二五·三三；四區佔百分之一九·〇〇；五區佔百分之一九·〇〇；六區佔百分之二二·一七；七區佔百分之三一·六七；八區佔百分之一九·〇〇。其中美棉居多，中棉甚少，蓋因美棉量豐價昂，故種植者，逐年增加。各區棉均係旱田，無灌溉之利。

該縣交通甚便，城北五十里有滏陽河，城東九十里有南運河，均可航行帆船以達天津；又有平大，德南，津南等汽車路，概由縣城經過，北至北平，南達大名，東接津浦，西連平漢，運輸極易。所產棉花，多運往天津，德州等處銷售。今年棉作生長過程中，氣候順適，雖有蚜虫，爲害不烈，美棉較中棉爲佳，收成均屬不差。

茲將該縣棉種品質，各種作物佔耕地百分數，以及棉花市場調查等各項詳情，分別列表如左：

南宮縣棉種品質表

項 目 類 別	棉田面積(市畝)	皮棉產額(市担)	每畝產量(市斤)	品 種 名 稱	產 地		纖 維 長 度
					區	村	
中 棉	61,618	19,718	32.00	硬 毛 頭 棉			16.6±0.171
				紫 葉	八	尋寨鎮	19.1±0.173
美 棉	161,232	47,402	29.40	脫 字 棉			22.7±0.271
				洋 花	一	北 關	25.9±0.295

南宮縣各種作物佔耕地百分數表

冬 季		夏 季				備 註
作物名稱	佔耕地 %	作物名稱	佔耕地 %	作物名稱	佔耕地 %	
小 麥	18.61	棉 花	27.31	甘 薯	6.13	
大 麥	0.00	糜 穀 類	20.63	空 閒 地	1.37	
其 他 作 物	0.00	玉 米 , 高 粱	15.00	其 他 作 物	16.56	
空 閒 地	81.39	大 小 豇 豆	9.00	共 計	100.00	
共 計	100.00	花 生	4.00			



南宮縣各區棉花市場狀況調查表

項 目 區 別	棉花市場名稱	距縣城里數	去年集散皮花數 (市担)		今年預計集散皮 花數量(市担)		運銷經過地點	最終市場
			中棉	美棉	中棉	美棉		
1	縣城	0	0	0	1,000	20,000	德州	天津, 濟南
2	王道寨	15	0	0	11,000	17,000	全	全
3	郝家屯	50	0	0	1,000	8,000	全	全
4	垂湯	50	0	0	600	15,000	全	全
5	橋村	55	0	0	500	9,700	全	全
6	段鎮	75	0	0	800	1,300	全	全
7	蘇村	18	0	0	9,000	8,000	全	全
8	尋寨	45	0	0	7,000	1,500	全	全
共計	—	—	0	0	30,900	83,500	—	—

欒城縣

全縣概屬平原，西部距城十里外，地勢漸低，河流有四：一，冶河；二，洩河；三，金水河；四，沙河。水利僅沙河稍可利用灌溉，其餘三河平時無水，夏秋多汎濫成災。土質：一，三，四各區為兩合土，二區為壤土，五區多砂土，土質較瘠，鹹土極少。

棉	650	208	32.00	脫子棉	一	農推所	25.2±.259
				脫字棉	二	城朗村	25.6±.197

樂城縣各種作物佔耕地百分數表

冬季		夏季				備註
作物名稱	佔耕地%	作物名稱	佔耕地%	作物名稱	佔耕地%	
小麥	19.69	棉花	35.63	甘薯	4.30	
大麥	1.18	糜穀類	32.20	空閒地	0.50	
其他作物	0.09	玉米，高粱	5.90	其他作物	13.07	
空閒地	79.04	大小豇豆	8.40	共計	100.00	
共計	100.00	花生	0.00			

樂城縣各區棉花市場狀況調查表

項 區 目 別	棉花市場名稱	距縣城里數	去年集散皮花數量(市担)		今年預計集散皮花數量(市担)		運銷經過地點	最終市場
			中棉	美棉	中棉	美棉		
1	縣城	0	72,000	0	76,000	0	石家莊	天津，濟南， 河南，石莊，

河北省棉產調查報告

二〇六

2	南高邱	15	0	0	100	0	石家莊	天津
3	冶河	20	0	0	0	0	石家莊	天津，濟南， 河南
4	城朗	13	3,600	0	3,600	0	石家莊	天津，濟南， 河南
5	寶龍	25	1,800	0	2,060	0	寶龍車站	河南
5	北陳村	15	630	0	1,230	0	寶龍車站	河南
共計	—	—	78,030	0	82,990	0	—	—

趙縣

地屬平原，洩河故道早經乾涸，現僅槐河流經縣之南部，然水量甚少，無補耕稼。土質大部為壤土，東北微有鹼地，東部及正南之兩端，多砂質土壤，其他各部，均宜植棉。

該縣耕地面積為八〇一，〇〇〇市畝，分五公安區。產棉以南部，西部，北部最多，東部次之，其東端及東南部產美棉，中部，南部及北部均產中棉。今年全縣棉田約佔耕地面積百分之四六·六三。分區言之：一區棉田約佔全區耕地面積百分之五六·二二；二區為百分之三二·二四；三區為百分之五三·七四；四區為百分之五三·七四；五區為百分之三七·二〇，各區有水灌溉棉田極多，第一區水澆棉田佔該區全棉田百分之九九·四〇；二，五兩區各佔百分之九五·〇〇；三，四兩區各佔百分之九八·五〇。

棉花銷行甚遠，以天津，濟南，衛輝，榆次，石家莊等處為終點，縣城距鐵路四十里，距河道八十里，運輸尙稱便

利。

今年生長過程中氣候甚好，惟入夏後稍嫌乾旱，幸有水井灌溉，尚無妨礙，中間曾生有蚜虫及紅蜘蛛為害，東部及北部收成略減，餘均豐收。

茲將該縣棉種品質，各種作物佔耕地百分數，以及棉花市場調查等各項詳情，分別列表如左：

趙縣棉種品質表

項別	棉田面積(市畝)	皮棉產額(市担)	每畝產量(市斤)	地		纖維長度		
				產區	村			
中雜美	306,163	133,487	43.60	西河	絲花	一	22.8±.246	
				西河	軟絨標準花	一	18.5±.234	
				西河	白紫花	四	19.1±.181	
				西河	紅紫花	四	18.1±.203	
				西河	軟絨標準花	一	17.5±.238	
				西河	花	二	19.0±.143	
				西河	軟絨花	中區	17.6±.235	
				西河	軟絨	中區	18.2±.191	
美				美	棉	四	西河	24.2±.343

中 棉	67,343	23,368	34.70	西 河 美 棉	二	25.7±.354
				脫 里 司	一	24.9±.280

趙縣各種作物佔耕地百分數表

冬 季		夏 季		備 註	
作物名稱	佔耕地%	作物名稱	佔耕地%	作物名稱	佔耕地%
小 麥	7.79	棉 花	46.63	甘 薯	0.90
大 麥	1.14	糜 穀 類	33.80	空 閒 地	0.04
其 他 作 物	0.01	玉 米，高 粱	4.40	其 他 作 物	12.83
空 閒 地	91.06	大 小 豇 豆	0.80	共 計	100.00
共 計	100.00	花 生	0.60		

趙縣各區棉花市場狀況調查表

項 目 區 別	棉花市場名稱	距縣城里數	去年集散皮花數量(市担)		今年預計集散皮花數量(市担)		運銷經過地點	最終市場
			中 棉	美 棉	中 棉	美 棉		
1	縣 城	0	7,300	0	73,000	0	天津，濟南	
1	大 石 橋	5	828	0	828	0	全 上	

2	大安	50	0	8,100	0	21,600	全上
3	沙河店	20	29,000	7,000	34,560	8,640	天津，濟南，河南
3	西封斯	30	3,600	0	3,600	0	全上
4	馬平	20	0	0	900	0	全上
4	南三相	12	4,320	0	2,880	0	天津，濟南
4	賈店	20	5,040	0	5,760	0	天津，濟南，河南
5	韓村	15	360	0	540	0	天津，石家莊
共計	—	—	50,448	15,100	122,068	30,240	—

甯晉縣

境內無山，滏陽河經東南部，入新河縣，沙河經大北蘇，洩河經邊村，均入甯晉泊，大雨時常汎濫爲害，槐河，泚河，七里河，則在縣之東南部，匯流於滏陽河。地勢西北，西南，東南各部，均稱平坦，惟東南部爲舊甯晉泊故址，地勢低窪。土質一區北爲壤土，城南爲粘土，二區爲砂壤，三區爲粘土，四區除沿河爲砂土外，餘均壤土，五區東部多帶礫性，他部概爲砂土。

該縣耕地面積爲一，一九五，〇〇〇市畝，分五公安區。產棉以西北兩部最多，南部次之，東部最少。東北部純種美棉，西南部中美棉各半，東南部不產棉。今年全縣棉田面積，約佔耕地百分之二八·二二。分區言之：一區棉田約佔耕地面積百分之五三·九五；二區爲百分之一八·六八；三區爲百分之一〇·三八；四區爲百分之三〇·〇九；五區爲百分之

河北省棉產調查報告

二一〇

二八·〇一。各區棉田灌溉情形：第一區水澆棉田佔該區全棉田百分之九六·〇〇；二區佔百分之四·〇〇；三區係青田，四區佔百分之九五·〇〇；五區佔百分之九四·〇〇。

交通有公路，能行汽車，一般均以大車為交通工具，運輸不便。

今年春季雨水尚敷用，入夏後略受旱災，幸無大影響，收成尚豐。

茲將該縣棉種品質，各種作物佔耕地百分數，以及棉花市場調查等各項詳情，分別列表如左：

寧 晉 縣 棉 種 品 質 表

項 目 類 別	棉田面積(市畝)	皮棉產額(市担)	每畝產量(市斤)	品 種 名 稱		產 區	地 村	纖 維 長 度
				品 種	名 稱			
中 棉	149,494	59,200	39.60	西 河	紫 花	中 區	西 農 推 所	19.2±.249
				趙 果	綠 梗		棉	西 農 推 所
				大 青	稽	一	換馬店	18.4±.200
				大 青	稽		河 渠	17.8±.154
				美 棉	美	棉	換馬店	25.0±.292
美 棉	187,735	65,707	35.00	脫 里	司	美	西 農 推 所	26.6±.347
				美 棉	美		湯家寨	24.3±.338
				美 棉	美	棉	金家莊	23.7±.255



			脫字棉		唐邱町	23.1±.192
			脫字棉		唐邱町	27.3±.177
			美棉		王村町	27.4±.289

寧晉縣各種作物佔耕地百分數表

冬 季		夏 季		備 註	
作物名稱	佔耕地 %	作物名稱	佔耕地 %	作物名稱	佔耕地 %
小 麥	23.73	棉 花	28.22	甘 薯	0.02
大 麥	1.70	糜 穀 類	27.00	空 閒 地	6.12
其他作物	0.09	玉米，高粱	31.20	其他作物	1.06
空 閒 地	74.48	大 小 豇 豆	6.20	共 計	100.00
共 計	100.00	花 生	0.18		

寧晉縣各區棉花市場狀況調查表

項 區 目	棉花市場名稱	距縣城里數	去年集散皮花數量 (市担)		今年預計集散皮花數量 (市担)		運銷經過地點	最終市場
			中 棉	美 棉	中 棉	美 棉		
1	縣 城	0	1,800	32,000	1,800	32,000		天津，南濟，上海，



河北省棉產調查報告

二二二

1	換馬店	20	0	108,000	0	108,000	天津，濟南，上海
2	司馬	60	0	5,400	0	10,800	天津，濟南
2	蘇家莊	45	0	1,440	0	4,320	天津，濟南
3	堯台	18	0	0	0	540	天津，濟南
4	東陳	25	0	1,260	0	2,160	濟南，天津
4	白侯	30	90	1,170	108	1,692	濟南，天津
5	唐邱	20	0	1,180	0	400	天津，濟南
5	大陸村	25	0	0	0	540	天津，濟南
共計	—	—	1,890	150,450	1,908	160,452	—

栢鄉縣

縣皆平原，有槐河，午河，橫貫中部，然河水時涸，不能資以灌溉；土質除西南與極北有一小部分沙土及西北有一部分黑粘土外，餘均黃色壤土，宜於植棉。

該縣分三公安區，耕地面積為二八五，〇〇〇市畝。產棉以東北部為最多，中東部次之，西南部最少。棉種中棉為多，美棉較少。今年全縣棉田約佔耕地面積百分之二九·二五。分區言之：第一區棉田約佔耕地面積百分之一八·八三；二區佔百分之一九·六九；三區佔百分之四九·二二。各區有水灌溉棉田極多，第一區水澆棉田佔該區全棉田百分之九八。

○○；二區百分之九九．○○；三區佔百分之九九．○○。

所產棉花，大部運至濟南，天津等地銷售，間有運往鄭州，衛輝，及彰德紗廠，該縣距平漢路高邑站二十餘里，距寧晉縣，十字河，艾辛莊，河路碼頭五十餘里，運輸尙便。

今年氣候，頗稱順適，雖稍有蚜虫及紅蜘蛛爲害，幸無大妨，收成甚好。


茲將該縣棉種品質，各種作物佔耕地百分數，以及棉花市場調查等各項詳情，分別列表如左。

柏 鄉 縣 棉 種 品 質 表

項 目 類 別	棉田面積(市畝)	皮棉產額(市担)	每畝產量(市斤)	品 種 名 稱		地 區		織 維 長 度
				產 區	村			
中 棉	64,673	23,541	36.40	白 花	柏鄉縣 合作社	18.1±.202		
				大 青	王莽城	17.8±.197		
				紫 花	內步鄉	18.4±.278		
美 棉	18,690	5,420	29.00	美 棉	邢 村	24.4±.259		
				脫 里	柏鄉縣 合作社	22.2±.549		
				脫 里	斯 里	18.7±.438		

柏 鄉 縣 各 種 作 物 佔 耕 地 百 分 數 表

冬 季	夏 季				備 註	
	作物名稱	佔耕地%	作物名稱	佔耕地%		
作物名稱	佔耕地%	作物名稱	佔耕地%	作物名稱	佔耕地%	



小	麥	26.59	棉	花	29.25	甘	薯	0.00
大	麥	1.57	糜	穀類	25.33	空	閒地	9.67
其他	作物	0.00	玉米，高粱	其他作物	15.00	其他作物	8.75	
空	閒地	71.84	大小	豇豆	11.90	共	計	100.00
共	計	100.00	花	生	0.10			

柏 鄉 縣 各 區 棉 花 市 場 狀 況 調 查 表

項 目 區 別	棉花市場名稱	距縣城里數	去年集整皮花數 量(市担)		今年預計集整皮 花數量(市担)		運銷經過地點	最終市場
			中 棉	美 棉	中 棉	美 棉		
1	縣城	0	900	4,500	1,080	6,120	鎮內車站	天津，濟南，
2	西南魯	25	0	0	0	0		無法估計
3	因城店	25	0	0	0	0		全上
3	龍華	12	0	1,620	0	3,240	鎮內車站	石家莊
共	計	—	900	6,120	1,080	9,360	—	—

臨城縣

全境多山，平原甚少，雖有泚水及槐河，流經境內，惜不能資以灌溉；土質西部為紅土及白沙土，東北地較平坦，多

黑土，宜于植棉。

該縣分三公安區，耕地面積為二八五，〇〇〇市畝。產棉以東北部為最多，東南部次之，西部山地不產棉。近年來東北部掘井特多，棉田有增加趨勢。今年全縣棉田約佔耕地面積百分之一·三〇。分區言之：一區棉田佔該區耕地面積百分之一·二〇；二區佔百分之二·四〇；三區佔百分之〇·三〇。至各區棉田灌溉情形，第一區有水灌溉棉田佔該區全棉田百分之三·〇〇，二區佔百分之八三·〇〇，三區係旱田，水澆棉田以二區為最多。

所產棉花，西部及中部，均當地自用，東北部亦少許留供自用，餘均運至天津或河南銷售，交通尚稱便利。

今年氣候，大致順適，生長甚佳，惟略有蚜害，美棉較豐，中棉平常。

茲將該縣棉種品質，各種作物佔耕地百分數，以及棉花市場調查等各項詳情，分別列表如左：

臨城縣棉種品質表

項 目 類 別	棉田面積(市畝)	皮棉產額(市担)	每畝產量(市斤)	品 種 名 稱		地 區	地 村	織 維 常 度
				本 地	外 地			
中 棉	3,446	855	24.80	紫	花	一	東鴉鴿營	17.8±.189
				股	里	斯	城 內	18.4±.267
美 棉	259	84	32.30				建設科 農 場	26.8±.274

臨城縣各種作物佔耕地百分數表

冬 季	季	夏 季				備 註
		作物名稱	佔耕地%	作物名稱	佔耕地%	
作物名稱	佔耕地%	作物名稱	佔耕地%	作物名稱	佔耕地%	

小	麥	35.54	棉	花	1.30	甘	薯	0.00
大	麥	0.57	糜	穀	65.00	空	閒	3.83
其他	作物	0.00	玉米，高粱		12.00	其他	作物	5.54
空	閒	地	63.89	大小	紅豆	共	計	100.00
共	計	100.00	花	生	0.00			

臨城縣各區棉花市場狀況調查表

項 目 區 別	棉花市場名稱	距縣城里數	去年集皮花數 量(市担)		今年預計集皮 花數量(市担)		運銷經過地點	最終市場 集皮數量
			中棉	美棉	中棉	美棉		
1	城內	0					無法估計各區 集皮數量	
2	東鴉 鴿營	20						
3	郝庄	50						
3	石城	25						

高邑縣

地屬平原，僅西南有鳳凰小山，北部有槐河，中南部有沛河斜貫境內，惜水源涸竭，不能資以灌溉，土質除北部與中部稍有砂土外，餘概為兩合土，植棉甚宜。

該縣分四公安區，耕地總面積為二六八，〇〇〇市畝。產棉以東南部為最多，南部次之，西部最少。棉種東北多中棉，南部多美棉。農民種棉頗有經驗，中棉區近亦種植美棉，惟因屢受蚜虫及紅蜘蛛之害，不敢多種，東南部種美棉者亦日多。今年全縣棉田面積約佔耕地百分之三五·七二。分區言之：一區棉田佔該區耕地面積百分之三五·二八；二區佔百分之三七·九二；三區佔百分之四五·八六；四區佔百分之二三·八一。各區水澆棉田極多，第一區有水灌溉棉田佔全區棉田百分之九八·〇〇；二區佔百分之九七·〇〇；三區佔百分之九七·〇〇；四區佔百分之九五·〇〇。境內有平漢鐵路通過，運銷極稱便利。

今年夏季，氣候順適，生長較好，雖發生蚜虫及紅蜘蛛，均未成災，產量甚豐。

茲將該縣棉種品質，各種作物佔耕地百分數，以及棉花市場調查等各項詳情，分別列表如左：

高邑縣棉種品質表

項 目 類 別	棉田面積(市畝)	皮棉產額(市担)	每畝產量(市斤)	品 種 名 稱		產 區		地 村	纖 維 長 度
				品 種 名 稱	產 區				
中 棉	56,222	22,852	40.70	大青稽	中區	留村	17.7±.171		
				大青稽	西區	萬城	17.3±.199		
				大青稽	東區	坊棚	17.7±.184		
				紫花	二區	坊棚鎮	18.5±.193		
				白綾繭	四區	萬城	18.6±.144		
本地美棉						三趙村	23.8±.313		

河北省棉產調查報告

111

美 棉	39,508	13,986	35.40	美 棉 西 區 萬 城	25.7±.277
				美 棉 中 區 留 村	25.7±.183
				脫 里 斯 高 邑 縣 農 場	25.9±.299
				脫 里 斯 東 區 坊 棚	21.5±.598

高 邑 縣 各 種 作 物 佔 耕 地 百 分 數 表

冬 季		夏 季		備 註	
作 物 名 稱	佔 耕 地 %	作 物 名 稱	佔 耕 地 %	作 物 名 稱	佔 耕 地 %
小 麥	30.37	棉 花	35.72	甘 薯	0.00
大 麥	1.76	糜 穀 類	33.75	空 閒 地	0.67
其 他 作 物	0.01	玉 米 , 高 粱	10.50	其 他 作 物	5.78
空 閒 地	67.86	大 小 豇 豆	13.50	共 計	100.00
共 計	100.00	花 生	0.08		

高 邑 縣 各 區 棉 花 市 場 狀 況 調 查 表

項 目 別	棉花市場名稱	距 縣 城 里 數	去年集散皮花數量 (市担)		今年預計集散皮花數量 (市担)		運銷經過地點	最 終 市 場
			中 棉	美 棉	中 棉	美 棉		
1	縣 城	0						無法估計集散數量

1	高邑車站	5	1,800	41,400	1,800	70,200	高邑車站	濟南，上海，天津
2	坊冊	12						無法估計集數
3	洞頭村	10						全上
3	中韓	15	0	0	0	90	高邑車站	濟南，上海，濟南，天津
4	萬城	15	0	0	0	180	高邑車站	濟南，天津
共計	—	—	1,800	41,400	1,800	70,470	—	—

贊皇縣

全縣多山，平地絕少，南有滹河，不能利用，北有槐河，可資灌溉。西北部高爽，為黑沙土，東部較低，有黑沙土，與黃沙土兩種，惟東南弧山一帶，長寬約十五里，為白沙土，均宜植棉。

該縣分五公安區，耕地面積為二六五，〇〇〇市畝。產棉以縣城正東及東北部最多，西部產棉最少。種棉中棉為多，美棉較少，並有混種種植者。今年全縣棉田面積約佔耕地百分之四·六一。分區言之：一區棉田約佔該區耕地面積百分之五·三六；二區佔百分之五·九〇；三區佔百分之一·〇七；四區佔百分之七·五〇；五區佔百分之三·二二。各區棉田灌溉情形：第四區水澆田最多，一，二兩區有水灌溉之棉田各佔該區全棉田百分之二·〇〇；三區係旱田；四區佔百分之四·〇〇；五區佔百分之三·〇〇。

境內交通不便，所產棉花，不敷應用，無運銷他埠者。

今年氣候調順，生長適宜，惟高處因風力及旱災損傷，收成銳減，幸蚜害尚無大碍。

河北省棉產調查報告

二一〇

茲將該縣棉種品質，各種作物佔耕地百分數，以及棉花市場調查等各項詳情，分別列表如左：

贊皇縣棉種品質表

項 目 類 別	棉田面積(市畝)	皮棉產額(市担)	每畝產量(市斤)	品 種 名 稱	產 區		地 村	纖 維 長 度
					本 地	四		
中 棉	10,891	2,516	23.10	本地棉		南邢郭村	17.9±.267	
美 棉	1,326	354	26.70	脫 字		科 設 場	23.7±.140	
				洋 棉		院 頭 鎮	23.2±.193	

贊皇縣各種作物佔耕地百分數表

冬			夏			季			備	註
作物名稱	佔耕地%	作物名稱	佔耕地%	作物名稱	佔耕地%					
小麥	50.69	棉花	4.61	甘薯	0.54					
大麥	1.51	糜穀類	63.00	空閒地	4.49					
其他作物	0.00	玉米，高粱	15.80	其他作物	3.36					
空閒地	47.80	大小豇豆	8.00	共計	100.00					
共計	100.00	花生	0.20							

贊皇縣各區棉花市場狀況調查表

項 目 區 別	棉花市場名稱	距縣城里數	去年集散皮花數量 (市担)		今年預計集散皮花數量 (市担)		運銷經過地點	最終市場
			中棉	美棉	中棉	美棉		
1	城內	0					各區皮花留量 各地用集散量 何難估計	
2	院頭鎮	30						
3	野草灣	30						
4	邢郭	20						
5	蒲宏	20						

元氏縣

西部多山，餘均平坦，南有淇槐二水，北有沙河如帶，中有潞龍故道，乾涸已久，三水之中，祇槐河上流，可資灌溉。土質東部北部為黃土，南部多沙土，西部山地，多白沙土與紅土，宜于植棉。

該縣分五公安區，耕地面積為六四二，〇〇〇市畝。東南部及東部產棉最多，南部北部次之，西部山地，產棉甚少。棉種多係中棉，南部略有美棉，估計今年全縣棉田面積約佔耕地百分之二二·九四。分區言之：一區棉田佔該區耕地面積百分之二七·六四；二區佔百分之四三·四三；三區佔百分之三·四五；四區佔百分之三·六五；五區佔百分之三六·五二。有水灌溉之棉田，除三，四兩區稍少外，他區水澆棉田甚多，第一區有水灌溉之棉田佔該區全棉田百分之九三·〇〇；二區佔百分之九六·〇〇；三區佔百分之八·〇〇；四區佔百分之一五·〇〇；五區佔百分之八四·〇〇。

河北省棉產調查報告

所產棉花多運往濟南，天津，衛輝，鄭州，石家莊等處銷賣，因有平漢路，交通尚便。

今夏稍受旱害，結桃不多，收成略減，亦幸蚜虫未成巨災耳。

茲將該縣棉種品質，各種作物佔耕地百分數，以及棉花市場調查等各項詳情，分別列表如左：

元氏縣棉種品質表

項 目 類 別	棉田面積(市畝)	皮花產額(市担)	每畝產量(市斤)	品 種 名 稱	產 區		地 村	纖 維 長 度
					大	小		
中 棉	122,842	45,329	36.90	大青	北區	殷村	17.7±.215	
				紫花	三區	南蘇陽	17.9±.119	
				大青	東區	南因府	17.5±.191	
美 棉	24,433	7,794	31.90	脫字	北區	殷村	25.6±.188	
				脫字	建設科場	25.0±.287		
				本地	美棉	三區	南蘇陽	25.4±.118

元氏縣各種作物佔耕地百分數表

冬 季	夏		季		備 註		
	作物名稱	佔耕地%	作物名稱	佔耕地%			
小麥	32.84	棉	花	22.94	甘薯	0.06	



大麥	0.95	麩穀類	45.68	空閒地	3.00
其他作物	0.00	玉米，高粱	11.68	其他作物	3.10
空閒地	66.21	大小豇豆	13.54	共計	100.00
共計	100.00	花生	0.00		

元氏縣各區棉花市場狀況調查表

項 目	棉花市場名稱	距縣城里數	去年集散皮花數 量 (市担)		今年預計集散皮 花數量 (市担)		運銷經過地點	最終市場
			中棉	美棉	中棉	美棉		
1	城內	0	35,100	900	39,600	1,800	元氏車站	河南，天津， 濟南，石家莊
1	車站	5	5,400	0	7,200	0	全	上
1	董堡	20	12,600	0	12,600	0	全	上
2	南因	20	12,600	0	12,600	0	全	上
2	褚固	20	14,400	0	14,400	0	直至石家莊	石家莊
共計	—	—	80,100	900	86,400	1,800	—	—

任 縣

地勢平坦，境內無山，惟河流甚多，東部有四：一曰滏陽，二曰留壘，三曰洛河，四曰乾河，北部有牛尾，蔡馬二河

河北省棉產調查報告

，中部則有禮河，順水河，百泉河，以禮河為最著。境內各河，多匯流於斯，有可引以灌田，亦有汎濫為害者。土質多為砂質壤土，粘土次之，砂土又次之。

該縣計分公安五區，耕地面積約共四六一，〇〇〇市畝，今年植棉者約佔百分之一·二九。分區言之：一區棉田約佔耕地面積百分之〇·八六，其中有水灌溉棉田約佔全區百分之九〇·〇〇；二區棉田約佔耕地百分之〇·六五，有水灌溉者約佔全區棉田百分之九〇·〇〇；三區棉田約佔耕地百分之〇·一一，有水灌溉者約佔全區棉田百分之九〇·〇〇；四區棉田約佔耕地百分之四·七三，有水灌溉者約佔全區棉田百分之八五·〇〇；五區棉田約佔耕地百分之〇·一一，有水灌溉者約佔全區棉田百分之九〇·〇〇。棉種以美棉為多，中棉為少。

該縣交通不便，距平漢路邢台車站甚遠，此外又無汽車等通行，一切運輸，殊多困難。所產棉花，除本地自用外，多運往濟南銷售。

本年播種時，適值春雨，出苗整齊，嗣以天氣乾旱，發育大受阻碍，夏秋之交，得雨數次，生長轉好，秋後陽光充足，吐絮順利，收成尚屬不差。

茲將該縣棉種品質，各種作物佔耕地百分數及市場調查等各項詳情，分別列表如左：

任縣棉種品質表

項 目 類 別	棉田面積(市畝)	皮棉產額(市担)	每畝產量(市斤)	品 種 名 稱		產 區		總 雜 長 度
				品 種 名 稱	品 種 名 稱	區	村	
中 棉	594	187	31.50	中	棉	五	辛店	18.2±0.244
				中	棉	二	吳岳鎮	20.5±0.608

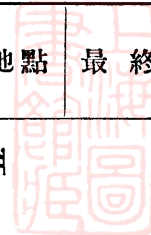
美 棉	5,353	1,697	31.70	美	棉	三		24.9±0.207
				美	棉	二	吳岳鎮	23.6±0.279
				美	棉	一		22.6±0.173
				美	棉	四		25.5±0.320

任縣各種作物佔耕地百分數表

冬 季		夏 季				備 註
作物名稱	佔耕地%	作物名稱	佔耕地%	作物名稱	佔耕地%	
小 麥	52.53	棉 花	1.29	甘 薯	0.00	
大 麥	3.32	糜 穀 類	47.20	空 閒 地	0.00	
其 他 作 物	0.00	玉 米 ， 高 粱	35.20	其 他 作 物	7.51	
空 閒 地	44.15	大 小 豇 豆	8.80	共 計	100.00	
共 計	100.00	花 生	0.00			

任縣各區棉花市場狀況調查表

項 區 目 別	棉花市場名稱	距縣城里數	去年集散皮花數量 (市担)		今年預計集散皮花數量 (市担)		運銷經過地點	最終市場
			中 棉	美 棉	中 棉	美 棉		



4	邢縣繁花市	60	150	1,000	200	1,300	南宮，德州濟南
共計	—	—	150	1,000	200	1,300	—

南和縣

境內無山，地勢平坦，二，三兩區略低窪，有百泉河，溜子河，澧河，乾河，洛河，牛尾河等，流經縣境，如百泉，溜子，洛河等河，可資灌田，其餘各河，多泛濫為害，地多砂質壤土，鹼地亦有，均宜於棉。

該縣計分三公安區，耕地面積約共三七五，〇〇〇市畝，今年植棉者約佔百分之〇·八六。分區言之：一區棉田佔全區耕地面積百分之〇·九三，有水灌溉者約佔全區棉田百分之五〇·〇〇；二區棉田佔耕地百分之〇·九三，有水灌溉者約佔全區棉田百分之五〇·〇〇；三區棉田佔耕地百分之〇·七三，有水灌溉者約佔全區棉田百分之六〇·〇〇。棉種以中棉居多，美棉較少，農民性喜守舊，不知改良故種耳。

該縣交通不甚便利，一切運輸，惟大車是賴，產棉甚少，無運銷可言。

本年雨水雖少，幸地多水井，可資灌溉，棉苗發育尚好，收成不差。

茲將該縣棉種品質，各種作物佔耕地百分數，分別列表如左：

南和縣棉種品質表

項 目 類 別	棉田面積(市畝)	皮棉產額(市担)	每畝產量(市斤)	品 種 名 稱		產 區	地 村	纖 維 長 度
				品 種	名 稱			
中 棉	1,011	319	31.60	美	棉	二		23.1±0.224
				美	棉	一		25.1±0.359

美棉	2,214	680	30.70			
----	-------	-----	-------	--	--	--

南和縣各種作物佔耕地百分數表

作物名稱	冬 季		夏 季		備 註	
	佔耕地%	作物名稱	佔耕地%	作物名稱	佔耕地%	
小 麥	71.26	棉	0.86	甘 薯	0.00	
大 麥	5.32	糜 穀 類	29.67	空 閒 地	5.00	
其他作物	0.00	玉米，高粱	46.67	其他作物	4.47	
空 閒 地	23.42	大 小 豆 類	16.33	共 計	100.00	
共 計	100.00	花 生	0.00			

平 鄉 縣

地勢平坦，有滏陽河縱貫縣境，兩岸農民得資以灌溉，地多兩合土及沙土，含鹼甚重，至北部節固鎮一帶，漳河兩岸則鹼地較少，故棉產素豐。居民多以出售硝鹽為生，年來長蘆鹽運使署，對於括取鹹殼，瀘瀘製鹽懸為厲禁，積極提倡植棉，棉產逐漸增加。

該縣計分五公安區，耕地面積約共三〇四，〇〇〇市畝，今年植棉地約佔百分之三・〇二。分區言之：一區棉田佔全區耕地面積百分之一・〇四；二區佔百分之一・五六；三區佔百分之三・一二；四區佔百分之六・二五；五區佔百分之三

河北省棉產調查報告

• 一一。

該縣交通尚便，有滄陽河可通帆船，上達磁州，下通天津，運輸甚易，但產棉甚少，除供自用外，無運銷可售。今春播種後，因氣候乾旱，土中鹼性上升，出苗頗欠勻整，七月得雨，發育轉佳，雖一度發生蚜虫，幸雨後於即減退，收成尚及中稔。


茲將該縣棉種品質，各種作物佔耕地百分數，分別列表如左：

平 鄉 縣 棉 種 品 質 表

項 目 類 別	棉田面積(市担)	皮棉產額(市担)	每畝產量(市斤)	品 種 名 稱		產 區		地 村	纖 維 長 度
				本 鄉	外 鄉	區	村		
中 棉	5,041	1,086	21.60	本	紫	高	高	高	18.4±0.221
				鄉	花	阜	阜	阜	19.8±0.178
美 棉	4,140	1,234	29.50	大	洋	一	郭	莊	21.9±0.278

平 鄉 縣 各 種 作 物 佔 耕 地 百 分 數 表

冬 季	作物名稱	佔耕地%	作物名稱	佔耕地%	作物名稱	佔耕地%	備 註
小	麥	0.00	棉	3.02	甘 薯	0.20	
大	麥	0.00	糜 穀	27.00	空 閒 地	13.20	



其他作物	0.00	玉米，高粱	27.00	其他作物	9.48
空閒地	100.00	大小豇豆	20.00	共計	100.00
共計	100.00	花生	0.10		

鉅鹿縣

地勢平坦無山，有滏陽河，流經縣境，灌溉甚便，各區多係沙土及兩合土，皆宜於棉，僅第四區，鹼地甚多不宜植棉。該縣共分五公安區，耕地面積約共六一三，〇〇〇市畝，今年植棉者約佔百分之五·一〇，以三區之司家莊，堤村集，附近各村為最多。分區言之：一區棉田約佔全區耕地面積百分之一〇·〇〇；二區約佔百分之二·〇〇；三區約佔百分之六·〇〇；四區約佔百分之七·〇〇；五區約佔百分之〇·五〇。棉種多係中棉，美棉次之。

該縣交通不便，亦無棉花市場，所產棉花，除自用外，多由小販收買，無運銷可言。

本年春季乾旱，播種頗難，出苗後生長尚好，發育時期，亦未發生病蟲等害，惟降雨太少，受旱稍重，產量平常。

茲將該縣棉種品質，佔耕地百分數，分別列表如左：

鉅鹿縣棉種品質表

項 目 類 別	棉田面積(市畝)	皮棉產額(市担)	每畝產量(市斤)	品 種 名 稱		產 區		地 址	纖維長度
				青	紫	一	三		
中 棉	17,589	3,729	21.20	青	紫	一	三	縣 城	17.9±0.273
								堤 村	21.1±0.211

河北省棉產調查報告

一三〇

美棉	13,674	3,159	23.10	美棉	一區	22.4±0.362
				美棉	五區	20.4±0.193
				洋花	四區	22.1±0.415

鉅鹿縣各種作物佔耕地百分數表

作物名稱	冬		夏		春		備註
	佔耕地%	作物名稱	佔耕地%	作物名稱	佔耕地%		
小麥	38.35	棉	5.10	甘薯	5.10		
大麥	0.26	糜穀類	35.00	空地	9.40		
其他作物	0.00	玉米,高粱	30.20	其他作物	5.56		
空地	61.39	大小豇豆	8.20	共計	100.00		
共計	100.00	花生	1.44				

隆平縣

地屬平原，境內有滏，澧，槐，午，等河經過，滏，澧二河，皆有溝渠，可資灌溉，其他各河時或乾涸泛濫，無水利可言，地多兩合土，除第三區一部分係礮地外，餘均宜棉。

該縣計分三公安區，耕地面積約共四八八，〇〇〇市畝，今年植棉者佔四分之一四·四〇，最多之區為一，二兩區。

詳言之：一區棉田約佔全區耕地面積百分之二〇・〇四，其中有水灌溉棉田佔全區百分之九〇・〇〇；二區佔耕地百分之五・三四，有水灌溉者佔全區棉田百分之三五・〇〇；三區棉田佔耕地百分之一七・八二，有水灌溉者佔全區棉田百分之九〇・〇〇。棉種多係美棉。中棉較少。

城內有花廠八九家，軋花機一百餘架，所軋之花多運往天津，濟南等埠銷售，交通有溢，滄二河可行商船，運輸尚便。

農民植棉興趣甚濃，石家莊大興紗廠去年曾在該縣提倡美棉，棉田畝數遂益見增進。

今年播種時適得春雨，出苗頗齊，生長初期，發育亦佳，雖有蚜虫發生，但為害甚微，入後稍嫌乾旱，結蒴不無影響，終以初期生長情形良好，收成尚屬不差。

茲將該縣棉種品質，各種作物佔耕地百分數，以及棉花市場調查等各項詳情，分別列表如左：

隆平縣棉種品質表

項目	棉田面積(市畝)	皮棉產額(市担)	每畝產量(市斤)	品名稱	產地		纖維長度
					區	村	
中棉	19,571	6,439	32.90	大青	三	孟村	18.3±0.164
				白絨	三	孟村	18.5±0.106
				本	隆平縣		18.9±0.221
美棉				美	二	魏寨	20.5±0.119
				美	四	牛家橋	23.9±0.331
				美			

河北省棉產調查報告

11111

棉	50,701	16,376	32.30	美 棉	一		23.2±0.248
				美 棉	三	連子鎮	23.1±0.225
				脫 里 斯	二	北閭莊	25.0±0.296

隆平縣各種作物佔耕地百分數表

冬 季		夏 季		備 註	
作物名稱	佔耕地 %	作物名稱	佔耕地 %	作物名稱	佔耕地 %
小 麥	30.92	棉 花	14.40	甘 薯	0.00
大 麥	1.02	糜 穀 類	5.00	空 閒 地	25.00
其 他 作 物	0.00	玉 米，高 粱	29.33	其 他 作 物	20.94
空 閒 地	68.06	大 小 豇 豆	5.33	共 計	100.00
共 計	100.00	花 生			

隆平縣各區棉花市場狀況調查表

項 區 別	棉花市場名稱	距縣城里數	去年集散皮花數量 (市担)		今年預計集散皮花數量 (市担)		運銷經過地點	最終市場
			中 棉	美 棉	中 棉	美 棉		
1	縣 城	0	8,000	10,000	10,000	16,000	高 邑 車 站	天 津

2	北白莊市場	50	0	5,000	0	6,000	德州車站	濟南,上海
3	無市場							
共計	—	—	8,000	15,000	10,000	22,000	—	—

堯山縣

境內北部有宣務山與堯山，餘皆平原，堯山之東，地勢低窪，土多礮性，不宜植棉，山口之西大霍村附近及南部之南樓一帶，地多砂質壤土，植棉甚宜。以水利言，雖有白馬泇水二河，但常年無水，每至夏季山洪暴發，淹沒禾稼，幸水井頗多，灌溉尙便，得免乾旱之虞，但種籽龐雜，影響於品質產量匪渺。

該縣計分三公安區，耕地面積約共三二八，〇〇〇市畝，今年植棉者約佔百分之二三·二八。分區言之：一區棉田約佔耕地面積百分之一二·六六，其中有水灌溉棉田佔全區棉田百分之八〇·〇〇；二區棉田佔耕地百分之一〇·三一，有水灌溉者佔全區棉田百分之七〇·〇〇；三區棉田佔耕地百分之一六·八八，有水灌溉者佔全區棉田百分之九五·〇〇。棉種以中棉爲多，美棉次之。

該縣交通不便，所產棉花多運往天津，濟南等處銷售。

今春播種後，發育甚佳，又無病虫等害發生，入秋後氣候乾燥，結桃吐絮均稱順利，產量豐稔。

茲將該縣棉種品質，各種作物佔耕地百分數，以及棉花市場調查等各項詳情，分別列表如左：

項 目 類 別	堯 山 縣 棉 種 品 質 表						產 區	地 村	織 維 長 度
	棉田面積(市畝)	皮棉產額(市担)	每畝產量(市斤)	品 種 名 稱	產 區	地 村			

河北省棉產調查報告

1111


中 棉	26,022	9,836	37.80	白 絨 繭	二	南 樓	18.4±0.139
美 棉	17,536	5,717	32.60	美 棉	二		23.8±0.301
				美 棉	三		25.3±0.205
				美 棉	一		23.4±0.218
				脫 里 司	一	縣 城	28.9±0.248

堯山縣各種作物佔耕地百分數表

冬 季		夏 季				備 註
作物名稱	佔耕地%	作物名稱	佔耕地%	作物名稱	佔耕地%	
小 麥	48.08	棉 花	13.23	甘 薯	0.44	
大 麥	1.91	糜 穀 類	24.70	空 閒 地	10.70	
其他作物	0.52	玉 米，高 粱	13.31	其他作物	20.42	
空 閒 地	49.49	大 小 豇 豆	16.00	共 計	100.00	
共 計	100.00	花 生	1.16			

堯山縣各區棉花市場狀況調查表

項 區 目 別	棉花市場名稱	距縣城里數	去年集散皮花數量 (市担)		今年預計集散皮花數量 (市担)		運銷經過地點	最終市場
			中 棉	美 棉	中 棉	美 棉		



1	縣	城	0	0	0	0	2,000	高邑車站	天津，濟南
2	無	市	場						
3	無	市	場						
中	棉	—	—	0	0	0	2,000	—	—

內邱縣

西北多山，偏東爲平原，地多砂質壤土，植棉甚宜。棉田以金堤店鎮一帶爲最多，他處皆不甚發達，境內有小馬，李陽二河，常年乾涸，入夏則汎濫成災，甚且淹沒田禾，潰決堤防，無水利可言。

該縣計分四公安區，耕地面積約共四〇〇，〇〇〇市畝，今年植棉者約佔百分之五·五九。分區言之：一區棉田佔全區耕地面積百分之四·四七，全爲有水灌溉棉田；二區棉田佔耕地百分之一二·〇四，有水灌溉者佔全區棉田百分之四五·〇〇；三區棉田佔耕地百分之三·一〇，有水灌溉者佔全區棉田百分之三〇·〇〇；四區棉田佔耕地百分之二·七五，均爲旱田。棉種中棉較多，美棉較少。

該縣交通有平漢鐵路縱貫南北，運輸便利，惟所產棉花有限，除供自用外，無運銷可言。

本年播種後，春季無雨，並有蚜虫爲害，生長不良，呈萎黃狀態。七月中旬，連得透雨，蚜害減退，棉株始復甦。秋後天氣雖好，但降霜過早，棉桃多不及開裂，損失甚重，收成不佳。

茲將該縣棉種品質，各種作物佔耕地百分數，分別列表如左：

河北省棉產調查報告

內邱縣棉種品質表

項目類別	棉田面積(市畝)	皮棉產額(市担)	每畝產量(市斤)	品種名稱	產地		纖維長度
					區	村	
中棉	13,259	2,837	21.40	本	二區	北隆鎮	17.5±0.184
				美	二區二鄉	金堤店	24.0±0.145
美棉	9,101	2,130	23.40	脫	一	縣城	26.2±0.191
				里	司		

內邱縣各種作物佔耕地百分數表

冬作物名稱	佔耕地%	夏作物名稱		佔耕地%	備註
		作物名稱	佔耕地%		
小麥	35.23	棉	5.59	甘薯	0.00
大麥	2.36	籼穀類	45.00	空地	0.00
其他作物	0.00	玉米, 高粱	30.75	其他作物	3.04
空地	62.41	大小豇豆	14.75	共計	100.00
共計	100.00	花生	0.87		

邢台縣

境內多山，僅偏東一小部分地勢平坦，有牛尾河，七里河，野河等縱貫其間，可資灌溉。地多砂質壤土，植棉甚宜，

惟山多地少，農民因食糧關係，多種植穀類，僅以旱田植棉。

該縣計分五公安區，耕地約共七〇七，〇〇〇市畝，今年植棉者約佔百分之〇・九〇。分區言之：一區無棉田；二區棉田約佔全區耕地面積百分之〇・三五；三區佔百分之〇・九〇；四區佔百分之〇・二五；五區佔百分之三・〇〇，全縣棉田均無水灌溉。棉種以中棉為多，美棉較少。

該縣交通尚便，有平漢路及汽車路通過境內，運輸甚易，惟產棉不多，除供自用外，無運銷可言。

本年因受春旱影響，微有蚜害，發育不良，又因地質欠佳，種植不甚得法，致棉株弱小，產量不豐。

茲將該縣棉種品質及各種作物佔耕地百分數，分別列表如左：

邢 台 縣 棉 種 品 質 表

項 別	棉田面積(市担)	皮棉產額(市担)	每畝產量(市斤)	品 種 名 稱	產 地		纖 維 長 度
					區	村	
中 棉	3,495	902	25.80				
美 棉	2,868	740	25.80	洋 花	四	西先賢	24.3±0, 25.9

邢 台 縣 各 種 作 物 佔 耕 地 百 分 數 表

冬 季	夏 季		備 註				
	作物名稱	佔耕地%		作物名稱	佔耕地%		
小 麥	60.31	棉	花	0.90	甘 薯	0.00	

大麥	2.96	麩穀類	54.00	空閒地	11.80
其他作物	0.00	玉米，高粱	15.40	其他作物	16.30
空閒地	36.73	大小豇豆	1.40	共計	100.00
共計	100.00	花生	0.20		

沙河縣

西部多山，東部地勢平坦，沙河旱即涸竭，入夏霖雨連綿，則山洪暴發，冲刷田地，為害頗鉅。土質沙壤，頗宜植棉，惜春季多風，棉花往往受害。

該縣計分三公安區，耕地面積約共五四九，〇〇〇市畝，今年植棉者佔百分之一五·八〇。分區言之：一區棉田約佔全區耕地面積百分之四·五八；全為無水灌溉棉田；二區棉田約佔耕地百分之三九·七三；有水灌溉棉田約佔全區棉田百分之八〇·〇〇；三區棉田約佔耕地百分之三·〇六；亦皆無水灌溉棉田。棉種向以中棉為多，年來因各方倡植美棉，逐漸增加，其產量已駕中棉而上之，該縣產棉最盛處，為裕禮鎮附近各村，茅冊一帶居次。

該縣交通便利，平漢鐵路，縱貫東部，設有沙河，裕禮店兩車站，運輸甚易。

本年春季多風，棉苗受傷者不少，入夏亢旱發育不良；七月中迭降甘霖，棉株始轉暢茂；秋季氣候順適，且無虫害收成尚屬不惡。

茲將該縣棉種品質，及各種作物佔耕地百分數，分別列表如左：

沙河縣棉種品質表

項目	棉田面積(市畝)	皮棉產額(市担)	每畝產量(市斤)	品種名稱	產地		纖維長度
					區	村	
中棉	42,486	14,233	33.50	中	二	贊善	19.9±0.279
美棉	44,256	12,569	28.40	美	二	贊善	26.8±0.220

沙河縣各種作物佔耕地百分數表

冬		夏		季		備註
作物名稱	佔耕地%	作物名稱	佔耕地%	作物名稱	佔耕地%	
小麥	42.21	棉花	15.80	甘薯	0.00	
大麥	5.11	糜穀類	63.33	空閒地	0.00	
其他作物	0.00	玉米，高粱	14.00	其他作物	2.71	
空閒地	52.68	大小缸豆	3.33	共計	100.00	
共計	100.00	花生	0.83			

邯鄲縣

西部高亢，東南部低窪，太行山脈縱貫其間，有紫山，馬服山，塔山，鼓山，綿亘數十里。河流有滏陽河，可航行

河北省棉產調查報告

河北省棉產調查報告

二四〇

天津，兩岸土壤肥沃，物產豐富，輸河，沁河，則早已涸竭無水。土質東部粘土較多，砂土次之，鹼地最少，西，南，北三部多砂壤，粘土較少。

該縣計分四公安區，耕地面積為六六一，〇〇〇市畝。棉產以東南部為最多，北部次之，西部最少。今年全縣棉田面積約佔耕地百分之四一・〇九。分區言之：一區棉田佔該區耕地面積百分之三八・一八；二區佔百分之四七・七四；三區佔百分之四四・三三；四區佔百分之三四・一〇。各區棉田灌溉情形：第一區水澆棉田佔該區全棉田百分之三〇・〇〇；二區佔百分之四〇・〇〇；三區佔百分之三五・〇〇；四區佔百分之一〇・〇〇。

交通南北有平漢路，東西有大部，武部汽車路，中有滏陽河直達天津，運輸極便。

今年夏季亢旱，兼有蚜虫為害，影響棉苗發育頗劇，入秋以來，雨陽時若，收成尚佳。

茲將該縣棉種品質，各種作物佔耕地百分數，以及棉花市場調查等各項詳情，分別列表如左：

邯鄲縣棉種品質表

類別	棉田面積(市畝)	皮棉產額(市担)	每畝產量(市斤)	品 種 名 稱		產 區		地	纖維長度
				品 種	名 稱	區	村		
中 棉	138,763	34,552	24.90	中	棉	邯鄲縣			18.3±0.226
				紫	絨 棉	全 上			18.6±0.353
				小	花 棉	全 上			21.2±0.175
美 棉	132,842	34,140	25.70	金	字 棉	全 上			22.9±0.243
				美	棉	全 上			24.5±0.268

邯鄲縣各種作物佔耕地百分數表

冬 季		夏 季				備 註
作物名稱	佔耕地 %	作物名稱	佔耕地 %	作物名稱	佔耕地 %	
小 麥	35.77	棉 花	41.09	甘 薯	2.25	
大 麥	2.64	糜 穀 類	15.00	空 閒 地	0.00	
其 他 作 物	0.00	玉 米 ， 高 粱	13.75	其 他 作 物	22.66	
空 閒 地	61.59	大 小 豇 豆	4.00	共 計	100.00	
共 計	100.00	花 生	1.25			

邯鄲縣各區棉花市場狀況調查表

項 區 目 別	棉花市場名稱	距縣城里數	去年集散皮花數量(市担)		今年預計集散皮花數量(市担)		運銷經過地點	最終市場
			中 棉	美 棉	中 棉	美 棉		
1	邯鄲車站	1	20	1,000	0	30,000	鄭州，彰德	天津，濟南，青島，上海
1	張莊橋	10	0	40	0	4,000	邯鄲，磁州	天津，濟南，上海
2	河砂鎮	30	10	30	0	1,000	全 上	天津，上海
3	尙壁	25	50	20	300	400	全 上	天津，濟南



河北省棉產調查報告

二四二

4	戶	村	20	0	0	0	18,000	全	上	全	上
共計	—	—	—	80	1,090	300	53,400	—	—	—	—

磁 縣

地勢西部特高，東，南，北三部平坦低下，有太行山支脈，綿亘西北。河流有滏陽河及漳河，滏陽河可航行，並可灌田，沿河八十餘村，咸利賴焉，漳河亦可灌溉，惟不及滏陽河灌溉面積之廣耳。土質大部為砂質壤土，極宜植棉。

該縣分五公安區，耕地面積為一，〇七四，〇〇〇市畝，產棉以東，南兩區為最多，中區次之，西，北兩區最少，棉種以美棉為最多，中棉甚少，估計今年全縣棉田面積，約佔耕地百分之一五·四六。分區言之：一區棉田約佔該區耕地面積百分之一一·四五；二區佔百分之二二·九〇；三區佔百分之一七·一八；四區佔百分之八·五五；五區佔百分之一七·一八。有水灌溉棉田以一，二區為最多，各佔該區全棉田百分之九〇·〇〇；三，五區各佔百分之三〇·〇〇；四區佔百分之一〇·〇〇。

該縣植棉歷史悠久，農民經驗頗豐，美綿近兩年來畝數激增，中棉日趨低落。所產之花，除少數留供自用外，多南運彰德，北運天津。交通有平漢路過境，運輸極便。

今年春季多雨，播種較易，八月初稍呈旱象，入秋以來，氣候晴和，夏間雖有蚜害，影響尙渺，收成以中棉為佳，美棉次之。

茲將該縣棉種品質，各種作物佔耕地百分數，以及棉花市場調查等各項詳情，分別列表如左：

磁 縣 棉 種 品 質 表

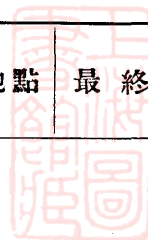
項 目 類 別	棉田面積(市畝)	皮棉產額(市担)	每畝產量(市斤)	品 種 名 稱	地 區		纖 維 長 度
					區	村	
中 棉	797	273	34.20				
美 棉	165,243	48,912	29.60				

磁 縣 各 種 作 物 佔 耕 地 百 分 數 表

冬 季		夏 季		備 註	
作 物 名 稱	佔 耕 地 %	作 物 名 稱	佔 耕 地 %	作 物 名 稱	佔 耕 地 %
小 麥	43.71	棉 花	15.46	甘 薯	0.50
大 麥	1.41	糜 穀 類	28.00	空 閒 地	0.00
其 他 作 物	0.00	玉 米 , 高 粱	11.00	其 他 作 物	40.64
空 閒 地	54.88	大 小 豇 豆	4.10	共 計	100.00
共 計	100.00	花 生	0.30		

磁 縣 各 區 棉 花 市 場 狀 況 調 查 表

項 目 區 別	棉花市場名稱	距縣城里數	去年集散皮花數量(市担)		今年預計集散皮花數量(市担)		運銷經過地點	最終市場
			中 棉	美 棉	中 棉	美 棉		



縣	城	0	無法估計 各區集數	上	海
1	縣	城	0		
2	商	城	40	全	上
3	岳	城	35	全	上
4	岳	城	35	全	上
5	林	壇	30	全	上
共計	—	—	—	—	—

成安縣

地屬平原，無山坵河澤，漳河舊道，已成砂坵，綿亘縣之東部。土質均係砂質土壤，宜于植棉。

該縣分三公安區，耕地面積為四六一，〇〇〇市畝。棉田以西部為最多，南部次之。該縣素為棉區，農民富有植棉經驗，美棉絨細而長，質美價昂，棉農均喜種之，中棉逐日見低減，估計今年全縣棉田面積約佔耕地百分之四五·二五。分區言之：第一區棉田約佔該區耕地面積百分之四一·五三；二區約佔百分之三八·四三；三區約佔百分之五五·七九。各區棉田灌溉情形，第一區水澆棉田佔該區全棉田百分之一五·〇〇；二區佔百分之一〇·〇〇；三區佔百分之三〇·〇〇。

所產棉花，運銷於濟南者為多，近二年來由平漢路北運天津，南運上海及衛輝者亦多。

今年生長過程中，稍受旱災，繼生蚜虫，收成因而稍減，僅及中稔。

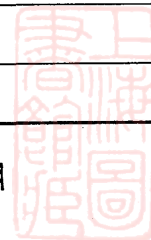
茲將該縣棉種品質，各種作物佔耕地百分數，及棉花市場調查等各項詳情，分別列表如左：

成 安 縣 棉 種 品 質 表

項 類 別	棉田面積(市畝)	皮棉產額(市担)	每畝產量(市斤)	品 種 名 稱	產 地		纖 維 長 度
					區	村	
中 棉	46,477	15,802	34.00	靈 寶 棉		北朗堡	24.5±0.222
				白 籽 棉		全 上	19.1±0.161
美 棉	162,126	36,803	22.70	金 字 棉		全 上	22.8±0.262
				脫 字 棉		全 上	25.0±0.233

成 安 縣 各 種 作 物 佔 耕 地 百 分 數 表

冬 季		夏 季				備 註
作 物 名 稱	佔 耕 地 %	作 物 名 稱	佔 耕 地 %	作 物 名 稱	佔 耕 地 %	
小 麥	16.38	棉 花	45.25	甘 薯	0.57	
大 麥	0.43	糜 穀 類	20.00	空 閒 地	0.60	
其 他 作 物	0.00	玉 米 , 高 粱	3.50	其 他 作 物	19.41	
空 閒 地	83.19	大 小 豇 豆	3.50	共 計	100.00	
共 計	100.00	花 生	7.17			



河北省棉產調查報告

成安縣各區棉花市場狀況調查表

二四六

項 目 區 別	棉花市場名稱	距縣城里數	去年集數及棉數 量(市担)		今年預計集數及 花數(市担)		運輸經過地點	最終市場
			中棉	美棉	中棉	美棉		
1	東吳西吳	0	10	5,000	0	20,000	邯鄲，磁州	天津，濟南， 衛輝
1	漳河店	25	0	10	500	500	成安，邯鄲，磁州	天津，濟南
2	店上堡	20	0	0	500	100	全	全
3	北漳堡	12	10	500	0	1,000	邯鄲	全
共計	—	—	20	5,510	1,000	21,600	—	—

廣平縣

地勢西南高而東北低，平坦無山，土質僅東南一部分係黏土，餘均壤土，宜於植棉。

該縣分三公安區，耕地面積為三五〇，〇〇〇市畝。產棉以西南部為最多，南部次之，東部最少。近年來因各方提倡，種美棉者較中棉為多，估計今年全縣棉田面積，約佔耕地百分之一〇·八七。分區言之：一區棉田約佔該區耕地面積百分之三·二六；二區佔百分之二八·二六；三區佔百分之一·〇九，均少灌溉之利。

今年棉花因夏旱之故，幼苗頗受挫折，影響產量，大體觀察，美棉較好，中棉次之。

所產之花，大部就地售出，有一小部經由邯鄲銷行濟南，青島等地。

茲將該縣棉種品質，各種作物佔耕地百分數，以及棉花市場調查等各項詳情，分別列表如左：

廣平縣棉種品質表

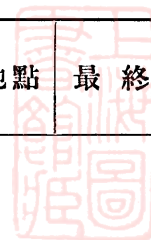
項 目 類 別	棉田面積(市畝)	皮棉產額(市担)	每畝產量(市斤)	品 種 名 稱	產 地		纖 維 長 度
					區	村	
中 棉	14,548	3,462	23.80	中 棉	二		18.2±0.214
美 棉	23,497	6,344	27.00	美 棉	二		20.2±0.164
				大 洋 花	一	劉董村	25.2±0.308

廣平縣各種作物佔耕地百分數表

冬 季		夏 季				備 註
作物名稱	佔耕地%	作物名稱	佔耕地%	作物名稱	佔耕地%	
小 麥	29.34	棉 花	10.87	甘 薯	6.13	
大 麥	0.00	糜 穀 類	31.33	空 閒 地	0.34	
其他作物	0.00	玉米，高粱	30.33	其他作物	0.00	
空 閒 地	70.66	大 小 缸 豆	13.33	共 計	100.00	
共 計	100.00	花 生	7.67			

廣平縣各區棉花市場狀況調查表

項 目 區 別	棉花市場名稱	距縣城里數	去年集散皮花數量 (市担)		今年預計集散皮花 數量(市担)		運銷經過地點	最終市場
			中 棉	美 棉	中 棉	美 棉		



1	城內大集	0	500	140	100	800		
2	勝營集	30	200	900	1,000	5,400	磁州, 馬頭	濟南, 青島
3	平固店集	25	10	40	20	160		
共計	—	—	710	1,080	1,120	6,360	—	—

肥鄉縣

地勢平坦，無山谷河流；土質西南部為砂土，東北部為黏土，均宜植棉。

該縣分三公安區，耕地面積為六四八，〇〇〇市畝。棉產以西南部為最多，北部次之，東部最少。今年全縣棉田面積，約佔耕地百分之二五·五〇。分區言之：一區棉田約佔該區耕地面積百分之五四·六四；二區佔百分之一·九九；三區佔百分之一九·八七。

境內多旱田，井田極少，春日無雨，艱於下種，夏日無雨，豐收難期，棉田之不易增加，實由於此，估計各區棉田灌溉情形：第一區水澆棉田佔全區棉田百分之三〇·〇〇；二區佔百分之五·〇〇；三區佔百分之一〇·〇〇。所產棉花多運往濟南銷售，交通方面，因無鐵路通行，無河流航駛，運輸極感不便。

本年生長過程中，稍受旱災，九月間復略受雹災，影響收成匪渺。

茲將該縣棉種品質，各種作物佔耕地百分數，及棉花市場調查等各項詳情，分別列表如左：

肥 鄉 縣 棉 種 品 質 表

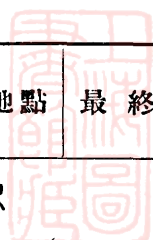
項 目 類 別	棉田面積(市畝)	皮棉產額(市担)	每畝產量(市斤)	品 種 名 稱	產 地		纖 維 長 度
					區	村	
中 棉	92,501	22,570	24.40				
美 棉	72,739	18,403	25.30	美 棉	一	西韓集	23.1±0.355
				美 棉	二	積善	23.3±0.347

肥 鄉 縣 各 種 作 物 佔 耕 地 百 分 數 表

冬 季		夏 季				備 註
作 物 名 稱	佔 耕 地 %	作 物 名 稱	佔 耕 地 %	作 物 名 稱	佔 耕 地 %	
小 麥	39.26	棉 花	25.50	甘 薯	0.33	
大 麥	0.00	糜 穀 類	26.00	空 閒 地	0.57	
其 他 作 物	0.00	玉 米 , 高 粱	42.67	其 他 作 物	0.17	
空 閒 地	60.74	大 小 豇 豆	4.67	共 計	100.00	
共 計	100.00	花 生	0.10			

肥 鄉 縣 各 區 棉 花 市 場 狀 況 調 查 表

項 目 區 別	棉花市場名稱	距縣城里數	去年集散皮花數量(市担)		今年預計集散皮花數量(市担)		運銷經過地點	最終市場
			中 棉	美 棉	中 棉	美 棉		



1	縣城	0	300	100	8,000	4,000	濟南, 上海
2	舊店	25	0	0	40	10	濟南
3	崔庄	18	0	0	700	300	濟南, 上海
共計	—	—	300	100	8,740	4,310	—

曲周縣

地勢東南較高，西北較低，無山無嶺，純係平原，有滏陽河經過西部，該河上游棉農，多引以灌溉，下游地瘠民貧，鑿井又少，直無水利可言。土質鹼地頗多，均宜於棉。

該縣分六公安區，耕地面積爲九一〇，〇〇〇市畝。今年全縣棉田面積約佔耕地百分之一九，二四。分區言之：第一區棉田約佔該區耕地面積百分之六·七四；二區佔百分之五·九〇；三區佔百分之三·三七；四區佔百分之二·五三；五區佔百分之四六·三五；六區佔百分之五〇·五七。有水灌溉棉田甚少，第一區水澆棉田佔全區棉田百分之二·〇〇；二、五，六區各佔百分之一·〇〇；三，四區均係旱田，無灌溉之利。

滏陽河帆船可通天津，近更有平大汽車路通過縣境，運輸尙便。

本年播種後，初期亢旱，出苗不齊，繼則蚜害甚烈，發育大受影響，幸生長期內連得透雨蚜虫始退，苗亦轉佳，入秋氣候適宜，開桃順利，產量中常。

茲將該縣棉種品質，各種作物佔耕地百分數，以及棉花市場調查等各項詳情，分別列表如左：

曲周縣棉種品質表


項 目 類 別	棉田面積(市畝)	皮棉產額(市担)	每畝產量(市斤)	品 種 名 稱	產 地		纖 維 長 度
					區	村	
中 棉	88,277	23,217	26.30	中 棉	四		17.5±0.139
				紫 花	一	南橋村	18.3±0.164
美 棉	86,807	23,438	27.00	美 棉	四		21.6±0.352

曲周縣各種作物佔耕地百分數表

冬 季		夏 季				備 註
作物名稱	佔耕地%	作物名稱	佔耕地%	作物名稱	佔耕地%	
小 麥	29.49	棉 花	19.24	甘 薯	1.33	
大 麥	2.05	糜 穀 類	36.67	空 閒 地	0.00	
其他作物	0.00	玉米，高粱	20.50	其他作物	3.59	
空 閒 地	68.46	大 小 豇 豆	16.00	共 計	100.00	
共 計	100.00	花 生	2.67			

曲周縣各區棉花市場狀況調查表

項 目 區 別	棉花市場名稱	距縣城里數	去年集散皮花數量(市担)		今年預計集散皮花數量(市担)		運銷經過地點	最終市場
			中 棉	美 棉	中 棉	美 棉		



1	縣城	0	500	0	2,000	1,000	臨清,濟南	天津,青島
2	安寨鎮	20	300	0	4,000	700	全上	全上
3	河南町	40	200	0	3,000	1,500	全上	全上
4	候村	45	100	0	430	400	全上	全上
5	孝固村	45	200	800	210	1,600	全上	全上
6	棗園	120	260	900	8,400	3,600	全上	全上
共計	—	—	1,560	1,700	18,040	8,800	—	—

永年縣

地勢西北高爽，東南低窪，太行山脈綿亘西部，較著者有兔山，和山，婁山，豬山，明山，紅山等。河流有滏陽河，牛尾河，洺河，沙河等，滏陽牛尾二河，終年有水，兩岸土地肥沃；洺，沙二河終年無水，土質瘦瘠。土質中部多黑黏土，西部為黃黏土，其他東，北，南三部，係砂質土壤，頗宜植棉。

該縣分五公安區，耕地面積為一，〇三四，〇〇〇市畝。產棉以西部為最多，南，北兩部次之，東，中兩部最少，估計今年全縣棉田面積約佔耕地百分之三三·八七。分區言之：一區棉田約佔該區耕地面積百分之七·四六；二區約佔百分之二六·一一；三區約佔百分之三七·三〇；四區約佔百分之五九·六八；五區約佔百分之三八·七九。各區棉田灌溉情形：第一區水澆棉田佔該區全區棉田百分之四〇·〇〇；二區佔百分之二〇·〇〇；三區佔百分之四〇·〇〇；四區佔百分之五七·〇〇；五區佔六〇·〇〇。

所產棉花，大部由平漢路臨洛關起站運往天津，或用大車運至山東臨清，轉運濟南銷售，運輸尚便。

今年生長過程中，氣候順適，曾有蚜虫紅蜘蛛捲葉虫等害虫，幸均未成災，又受兩次雹災，面積尚不大，收成中稔。茲將該縣棉種品質，各種作物佔耕地百分數，以及棉花市場調查等各項詳情，分別列表如左：

永年縣棉種品質表

項 目 類 別	棉田面積(市畝)	皮棉產額(市担)	每畝產量(市斤)	品 種 名 稱	地		纖 維 長 度
					產 區	村	
中 棉	121,035	37,279	30.80	·			
美 棉	229,181	65,087	28.40				

永年縣各種作物佔耕地百分數表

冬 季	作物名稱	佔耕地%	夏 季	作物名稱	佔耕地%	備 註
小	麥	27.71	棉	花	33.87	
大	麥	4.58	籼	穀類	18.00	
其他作物		0.00	玉米，高粱		16.20	
空 閒 地		67.71	大小 豇豆		11.80	
共 計		100.00	花 生		1.46	
			其他作物		17.99	
			共 計		100.00	

鳳陽縣蠶絲蠶繭產額表

永年縣各區棉花市場狀況調查表

二五五

項目別	棉花市場名稱	距縣城里數	去年集放皮花數 量(市担)		今年預計集放皮 花數量(市担)		運銷經過地點	最終市場
			中棉	美棉	中棉	美棉		
2	馬軍營	25	0	0	100	0	臨洛關，邯鄲	天津，濟南
2	東大由鎮	30	0	0	50	0	全	全上
2	辛莊堡	30	0	0	50	0	全	全上
2	張西堡	20	0	0	60	0	全	全上
3	南沿村	8	0	0	20	100	邯鄲，彰德	全上
3	周村鎮	25	100	300	200	1,500	臨洛關，邯鄲	全上
4	臨洛關	45	0	1,000	0	35,000	邯鄲，彰德	全上
5	大北汪	35	80	15	50	50	臨洛關	全上
5	正西	45	150	0	140	15	全	全上
5	劉固	50	15	0	80	80	全	全上
共計	——	——	345	1,315	750	36,745	——	——

鷄澤縣

地勢大部低下，無山嶺。有滏陽河流經縣東，洛河，沙河，劉崇河流經縣西，除滏陽河水勢較小外，其他各河冬皆涸

竭，夏秋泛濫，無水利可言。土質多黃色壤土，間有沙土，黑黏土，大部宜棉。

該縣分四公安區，耕地面積為二七三，〇〇〇市畝，棉田縣南較多，其他各部因地勢卑濕，種者甚少。估計今年全縣棉田面積約佔耕地百分之一〇・〇七，一，二區不產棉，三區棉田約佔該區耕地面積百分之三七・七六；四區佔百分之二・五二。各區棉田灌溉情形，一區係旱田，三區有水灌溉棉田佔該區全棉田百分之二〇・〇〇；四區佔百分之二〇・〇〇。交通僅水路滄陽河，有時可通舟楫，陸路唯大車是賴運輸極感不便。

本年播種後，生長順利，入秋氣候適宜，以時開桃吐絮，收成尚佳。

茲將該縣棉種品質，各種作物佔耕地百分數，以及棉花市場調查等各項詳情，分別列表如左：

鷄澤縣棉種品質表

類別	棉田面積(市畝)	皮棉產額(市担)	每畝產量(市斤)	品種名稱		產地		纖維長度
				中	紫	區	村	
中棉	22,466	7,059	31.60	中	紫	鷄澤	浮圖店	19.9±0.179
美棉	5,025	1,342	26.70					21.1±0.136

鷄澤縣各種作物佔耕地百分數表

冬	季		夏		季		備註
	作物名稱	佔耕地%	作物名稱	佔耕地%	作物名稱	佔地%	

小	麥	34.23	棉	花	10.07	甘	薯	0.00
大	麥	1.28	糜	穀類	38.75	空	閒地	0.00
其他	作物	0.00	玉米，高粱		37.50	其他	作物	0.00
空	閒地	64.44	大	小	豇豆	共	計	100.00
共	計	100.00	花	生	0.00			

雞澤縣各區棉花市場狀況調查表

區別	棉花市場名稱	距縣城里數	去年集數(市担)			今年預計集數(市担)			運銷經過地點	最終市場	
			中	美	棉	中	美	棉			
1	無	棉市									
2	無	棉市									
3	小	寰子鎮	18			250	0	500	0	威縣	山東，濟南
4	無	棉市									
共	計	—	—			250	0	500	0	—	—

大名縣

地勢西北稍高，東南略低，無山無嶺，漳河，御河，橫貫南部。漳河夏秋則汎濫，冬春則乾涸，無水利可言，御河航

船，直達天津，但兩岸太高，水位過淺，不能引以灌溉，無裨於農事，土質西，北，南三面多砂土，微帶鹼性，南部有黃河故道，砂性較重，東部及東北部，含鹼極多。

該縣分五公安區，耕地面積爲一，八八三，〇〇〇市畝，棉產以西北部爲最豐，且多係美棉，東南部則甚少。農民對於植棉，毫無經驗，疇昔多種中棉，近二年來，各方面提倡改進，美棉遂大增。估計今年全縣棉田面積，約佔耕地百分之二·二九。分區言之：一區棉田約佔該區耕地面積百分之〇·二七；二區佔百分之〇·六六；三區佔百分之六·四九；四區佔百分之三·八九；五區佔百分之〇·一三。水澆棉田除三區棉田中有百分之四·〇〇外，其他各區均係旱田，無灌溉可言。交通方面，僅御河稍可航行，陸路有大邢汽車路，若漳河水漲，即阻礙難通，運輸極感不便。

今年播種前，天降透雨，出苗甚好，入秋後，氣候乾燥，產量中常。

茲將該縣棉種品質，各種作物佔耕地面積百分數，以及棉花市場調查等各項詳情，分別列表如左：

大名縣棉種品質表

項 目 類 別	棉田面積(市畝)	皮棉產額(市担)	每畝產量(市斤)	品 種 名 稱	產 區		織 維 長 度
					區	村	
中 棉	9,159	2,336	25.50	花	三	魏縣鎮	21.2±0.251
美 棉	33,962	9,985	29.40	洋 花	二	方里集	25.3±0.321


大名縣各種作物佔耕地百分數表

冬 季 作 物 名 稱	佔 耕 地 %	夏 季 作 物 名 稱	佔 耕 地 %	冬 季 作 物 名 稱	佔 耕 地 %	備 註

小麥	54.33	棉花	2.29	甘薯	3.60	
大麥	1.94	糜穀類	30.30	空閒地	0.00	
其他作物	0.00	玉米，高粱	48.66	其他作物	1.25	
空閒地	43.73	大小豇豆	8.48	共計	100.00	
共計	100.00	花生	5.42			

大名縣各區棉花市場狀況調查表

區目別	棉花市場名稱	距縣城里數	去年集散皮花數量 (市担)		今年預計集散皮花數量 (市担)		運銷經過地點	最終市場
			中棉	美棉	中棉	美棉		
1	無棉市							無法估計各區集散數量
2	無棉市							
3	魏縣鎮	45						
4	王村集	35						
共計								



南樂縣

地勢平坦，西北部稍高，多砂壤，除黃河故道砂性較重外，餘均土質肥沃，宜於植棉；東南部地勢稍低，亦宜植棉，惜土質間帶鹼性耳。

該縣分三公安區，耕地面積為五二八，〇〇〇市畝，疇昔植棉甚少，且多係中棉，東，南，北三部尤少，西部因各方之提倡，種者稍多，估計今年全縣棉田面積約佔耕地百分之一·五三。分區言之：一區棉田面積約佔該區耕地百分之一·六八；二區佔百分之〇·八九；三區佔百分之二·〇一。井田極少，無灌溉可言。

全縣產棉甚少，不能敷用，無輸出者，且距鐵路極遠，交通不便。

本年播種時得降透雨，棉苗發育很好，入秋天氣稍旱，幸未受影響，收成尚佳。

茲將該縣棉種品質，及各種作物佔耕地百分數，分別列表如左：

南樂縣棉種品質表

項 目 類 別	棉田面積(市畝)	皮棉產額(市担)	每畝產量(市斤)	品 種 名 稱	產 地		纖維長度
					區	村	
中 棉	3,501	900	25.70	小 南 花	一	龍王廟	21.7±0.214
美 棉	4,577	1,401	30.60	脫 字 棉	一	西邵集	26.4±0.332

南樂縣各種作物佔耕地百分數表

冬	季		夏		季		備 註
	作物名稱	佔耕地%	作物名稱	佔耕地%	作物名稱	佔耕地%	

河北省棉產調查報告

二六〇

小	麥	68.51	棉	花	1.53	甘	薯	4.00
大	麥	1.36	糜	穀	類	空	閒	地
其他	作物	0.00	玉	米，高	粱	其	他	作物
空	閒	地	30.13	大	小	豆	5.00	共
共	計	100.00	花	生	7.00	共	計	100.00

清豐縣

西南地勢較高，東北稍低，無山嶺河川，概係平原。土質大部為砂質壤土，西部為白砂土，潞龍河及近城一帶，則多鹼土，不宜植棉。

該縣分三公安區，耕地面積為九五五，〇〇〇市畝，往昔棉花種者甚少，農民亦渺無經驗，估計今年全縣棉田面積約佔耕地百分之一·五六。分區言之：一區棉田約佔該區耕地百分之二·三八；二區佔百分之二·二三；三區佔百分之〇·〇七。有水灌溉棉田，僅二區棉田中有百分之一·三〇；一，三兩區為旱田。倘遭春旱，即不能播種，故鑿井一事，尚須積極倡導。

所產棉花，除自給外，多運往濟南，邯鄲，彰德等處轉上海銷售，運輸甚便。

本年播種時，幸得透雨，嗣後晴雨，亦甚適宜，入秋雖稍旱，生長仍佳，收成豐稔。

茲將該縣棉種品質，各種作物佔耕地百分數，分別列表如左：

清 豐 縣 棉 種 品 質 表

項 目 類 別	棉田面積(市畝)	皮棉產額(市担)	每畝產量(市斤)	品 種 名 稱	產 區		地 址	纖 維 長 度
					區	村		
中 棉	10,646	2,864	26.90	榮 花	三	馬村集	21.4±0.207	
美 棉	4,252	1,212	28.50					

清 豐 縣 各 種 作 物 佔 耕 地 百 分 數 表

冬 季	夏 季				備 註		
	作 物 名 稱	佔 耕 地 %	作 物 名 稱	佔 耕 地 %			
小 麥	71.29	棉	花	1.56	甘 薯	4.03	
大 麥	1.61	糜 穀 類		21.99	空 閒 地	0.00	
其 他 作 物	0.00	玉 米 , 高 粱		53.36	其 他 作 物	2.28	
空 閒 地	27.10	大 小 豇 豆		16.55	共 計	100.00	
共 計	100.00	花	生	0.23			

東 明 縣

東明在省之極南端，無崇山峻嶺，黃河由西南部流經東北入魯，易遭水災。土質因濱臨黃河，非過砂即過黏，東南部多砂壤，提倡植棉，尙有希望。

河北省棉產調查報告

二六二

該縣分三公安區，耕地面積爲九七九，〇〇〇市畝。棉產東北，西南，東南各佔一小部份，估計今年全縣棉田面積約佔耕地百分之二·〇七；分區言之：一區棉田約佔該區耕地面積百分之〇·八九；二區佔百分之二·三七；三區佔百分之二·九五，井水極少，無灌溉可言。

交通東距津浦路約二百里，西距道清路約一百五十里，南距隴海路二百八十里，相去較遠，運輸殊不便。所產棉花，尙不足自給。

今春雨水調和，棉苗發育甚好，入秋氣候適宜，收成尙稱豐稔。

茲將該縣棉種品質及各種作物佔耕地百分數，分別列表如左：

東明縣棉種品質表

項 目 類 別	棉田面積(市畝)	皮棉產額(市担)	每畝產量(市斤)	品 種 名 稱	產 區		纖維長度
					地 區	村	
中 棉	20,101	4,382	21.80	本地花		蘇店村	22.3±0.220
美 棉	164	43	26.20	脫字棉		蘇店村	26.1±0.376

東明縣各種作物佔耕地百分數表

冬 季	作物名稱	佔耕地%	夏 季	作物名稱	佔耕地%	備 註	
							作物名稱
小	麥	73.01	棉	花	2.07	甘 薯	8.67

大麥	2.45	糜穀類	39.67	空閒地	0.00
其他作物	0.00	玉米，高粱	36.33	其他作物	1.60
空閒地	24.54	大小豆	3.33	共計	100.00
共計	100.00	花生	8.36		

濮陽縣

地勢頗平坦，西北稍高，東南略低，有大堤一道，橫貫中西，堤內地勢雖高，堤外以低窪之故，恆遭水患，黃河斜貫南部約九十餘里，夏秋之交，極易汎濫，為害甚烈。土質西北，東南及大堤附近多砂土，西南為砂壤及黃土，植棉甚宜。

該縣分五公安區，耕地面積為一，六九七，〇〇〇市畝。棉田以西北為多，西南次之，南部極少，估計今年全縣棉田面積約佔耕地百分之〇·九七。分區言之：第一區棉田約佔該區耕地面積百分之一·八二；二區佔百分之〇·七〇；三區佔百分之一·六九；四區佔百分之〇·三九；五區佔百分之〇·二六。全縣井田極少，春旱即不能播種，影響棉產至鉅。

該縣棉產，尙不能敷用，無運銷可言。

今春播種時，曾得透雨，棉苗發育甚旺。入秋後天氣稍旱，農作物均歉收，獨棉花未受影響，收成尙佳。茲將該縣棉種品質及各種作物佔耕地百分數，分別列表為左：

1	縣城	0	2,662	0	2,500	1,200	就地銷售
2	各市集		1,899	0	2,200	1,000	上
3	全上		1,800	0	2,000	550	上
4	全上		1,795	0	1,800	500	上
5	全上		1,400	0	1,500	200	上
共計	—	—	9,056	0	10,000	3,450	—

長垣縣

地勢西南稍高，東北較低，黃河由南流經東北，入東明縣境。土質東南兩部因瀕近黃河，距城二十里左右多砂壤，西北多粘土，其他則係壤土，宜於植棉。

該縣分三公安區，耕地面積為一，一一二，〇〇〇市畝。棉產僅河南滑縣交界處稍多，估計今年全縣棉田面積約佔耕地百分之〇·六三。分區言之：一區棉田約佔該區耕地面積百分之一·五六，二區佔百分之〇·二六，三區佔百分之〇·〇五，均係旱田，無灌溉之利。

境內西北部舊有文明渠道遺址，流砂淤塞，歷有歲時，若能開濬宣洩，既可避免水災，且能蓄水灌溉，於推廣棉田，收效必鉅。

本年春季雨水調勻，發育頗旺，入秋後天氣稍燥，亦未受任何影響，收成尚佳。

河北省棉產調查報告

茲將該縣棉種品質及各種作物佔耕地百分數，分別列表如左：

長垣縣棉種品質表



項 目 類 別	棉田面積(市畝)	皮棉產額(市担)	每畝產量(市斤)	品 種 名 稱	產 區		地 村	纖維長度
					本 地	花		
中 棉	7,006	1,787	25.50	本地	花		伯玉村	22.8±0.298
美 棉	0	0	0					

長垣縣各種作物佔耕地百分數表

冬 季	作物名稱	佔耕地%	作物名稱	佔耕地%	作物名稱	佔耕地%	備 註
小	麥	46.33	棉	0.63	甘 薯	7.33	
大	麥	5.27	糜 穀類	39.67	空 閒地	0.00	
其 他 作 物		0.00	玉 米，高 粱	37.00	其 他 作 物	3.37	
空 閒 地		48.40	大 小 豆	3.67	共 計	100.00	
共 計		100.00	花 生	8.33			

河北省各縣廿四，五年棉田面積及皮花產額比較表

項 縣 市 目	棉田面積(市畝)		比較增減		皮花產額		比較增減	
	二十四年	二十五年	增	減	二十四年	二十五年	增	減
北平	6,730	8,892	2,162		959	3,193	2,234	
宛平	4,931	28,130	23,199		1,150	6,582	5,432	
昌平	9,734	4,362		5,372	2,270	1,055		1,215
順義	5,895	2,660		3,235	1,374	658		716
通縣	4,836	36,051	31,215		1,428	8,328	6,900	
大興	99,696	89,192		10,504	25,186	23,422		1,764
安次	14,491	79,124	64,633		5,632	22,717	17,085	
武清	168,136	211,232	43,096		52,715	53,177	462	
靜海	46,769	28,361		18,608	9,919	7,556		2,363
天津	55,388	102,822	47,434		28,704	28,905	201	
寧河	44,856	42,205		2,651	12,611	13,324	708	
香河	20,506	31,078	10,572		5,845	8,116	2,271	
三河	19,579	34,615	15,036		6,012	9,099	3,087	
平谷	63,002	31,497		31,505	16,324	7,949		8,375
興隆	395	792	397		146	165	19	
薊縣	8,728	11,419	2,691		1,922	2,889	967	
玉田	77,709	29,421		48,288	25,170	6,858		18,312
寶坻	66,575	74,340	7,765		17,682	16,533		1,149
懷柔	1,443	—			350	—		
密雲	14,857	8,974		5,883	3,888	1,084		2,804
昌黎	2,947	68,632	65,685		726	19,103	18,377	
樂亭	38,127	43,850	5,723		11,854	13,398	1,544	

河北省名縣廿四，五年棉田面積及皮花產額比較表(續上)

項 縣 市 目	棉田面積(市畝)		比較增減		皮花產額		比較增減	
	二十四年	二十五年	增	減	二十四年	二十五年	增	減
灤縣	46,191	169,002	122,811		16,757	44,551	27,794	
豐潤	126,050	207,473	81,423		48,591	61,611	12,620	
盧龍	25,460	61,238	35,778		7,421	11,805	4,384	
臨榆	1,982	—			542	—		
撫寧	71,450	—			24,993	—		
遷安	31,150	61,428	30,278		10,089	12,472	2,383	
遵化		37,216				9,959		
都山		—				—		
固安	28,035	30,340	2,305		8,245	6,939		1,306
永清	11,231	15,600	4,369		3,361	4,238	877	
霸縣	81,161	92,150	10,989		31,860	27,127		4,733
新鎮	4,194	6,293	2,099		1,408	1,988	580	
文安	1,388	3,796	2,408		530	975	445	
大城	1,067	3,284	2,217		374	925	551	
任邱	10,741	20,332	9,641		3,478	6,754	3,276	
雄縣	9,122	12,147	3,025		3,052	3,499	447	
新城	28,253	28,344	91		7,320	8,404	1,084	
房山	8,527	21,994	13,467		3,313	5,941	2,628	
涿縣	8,502	21,896	13,394		2,458	6,620	4,162	
涞水	3,108	13,831	10,723		1,015	3,377	2,362	
易縣	27,740	40,515	12,775		7,910	11,577	3,667	
良鄉	9,445	16,614	7,169		2,691	4,705	2,014	

河北省棉產調查報告

河北省各縣廿四，五年棉田面積及皮花產額比較表(續上)

項 縣 市 目 名	棉田面積(市畝)		比較增減		皮花產額		比較增減	
	二十四年	二十五年	增	減	二十四年	二十五年	增	減
高陽	88,256	55,998		32,258	16,008	17,485	1,477	
安新	7,824	5,794		2,030	2,849	1,462		1,387
容城	14,283	22,123	7,840		2,961	6,513	3,552	
定興	56,089	40,260		15,829	18,167	11,246		6,921
徐水	62,555	63,882	1,327		24,313	18,699		5,614
滿城	77,737	79,920	2,183		29,206	22,620		6,586
完縣	15,242	115,731	100,489		5,923	38,625	32,702	
清苑	100,064	88,600		11,464	37,595	26,997		10,598
望都	26,305	58,248	31,943		9,542	15,820	6,278	
定縣	279,948	205,516		74,432	101,554	64,728		36,826
安國	39,866	46,516	6,650		13,945	16,450	2,505	
博野	117,773	108,336		9,437	37,536	33,727		3,809
蠡縣	208,632	179,275		29,357	89,469	56,325		33,144
安平	48,926	37,106		11,820	16,671	12,072		4,599
新樂	5,801	10,069	4,268		999	2,846	1,847	
唐縣	30,499	68,342	37,843		7,903	21,799	13,896	
涞源	529	10,696	10,167		176	3,669	3,493	
阜平	2,432	604		1,738	630	202		428
曲陽	1,200	1,357	157		400	324		76
行唐	80,547	98,659	18,112		19,201	20,789	1,588	
正定	222,566	230,725	8,159		63,437	90,455	27,018	
獲鹿	87,628	112,967	25,339		10,217	41,341	31,124	

河北省各縣廿四，五年棉田面積及皮花產額比較表(續上)

河北省棉產調查報告

項 縣 市 目 名	棉田面積(市畝)		比較增減		皮花產額		比較增減	
	二十四年	二十五年	增	減	二十四年	二十五年	增	減
平 山	62,300	85,974	23,674		16,950	25,067	8,117	
靈 壽	6,119	12,988	6,869		1,022	3,164	2,142	
井 陘	—	—			—	—		
藁 城	204,109	171,436		32,673	73,778	58,855		14,923
無 極	127,019	153,115	26,096		24,099	59,462	35,363	
深 澤	94,888	71,653		23,235	25,817	29,084	3,267	
東 鹿	307,884	320,982	13,098		105,306	113,362	8,056	
晉 縣	308,521	289,902		18,619	131,905	118,217		13,688
獻 縣	13,725	13,399		326	3,379	3,559	180	
河 間	4,974	8,501	3,527		915	1,932	1,017	
肅 寧	10,727	9,112		1,615	2,738	2,405		333
饒 陽	996	6,374	5,378		343	1,708	1,365	
深 縣	14,005	26,036	12,031		1,814	7,293	5,475	
衡 水	7,488	7,776	288		1,649	2,377	728	
武 邑	1,390	3,824	2,434		450	1,078	628	
武 強	1,880	4,230	2,350		463	1,431	968	
滄 縣	92,610	69,297		23,313	30,595	20,071		10,524
鹽 山	275	412	137		106	88		18
慶 雲	213	160		53	79	36		43
青 縣	1,763	9,477	7,714		601	2,673	2,072	
東 光	26,358	137,701	111,343		9,288	44,461	35,173	
交 河	2,826	4,541	1,715		765	1,319	554	

河北省各縣廿四，五年棉田面積及皮花產額比較表(續上)

項 縣 市 目 名	棉田面積(市畝)		比較增減		皮花產額		比較增減	
	二十四年	二十五年	增	減	二十四年	二十五年	增	減
南皮	91,994	92,453	459		26,697	28,122	1,425	
寧津	24,399	94,574	70,175		8,535	31,471	22,936	
吳橋	104,203	169,569	65,366		39,556	50,447	10,891	
故城	5,631	33,048	27,417		1,378	11,104	9,726	
景縣	27,507	44,014	16,507		7,983	12,512	4,529	
阜城	43,570	59,093	15,523		13,661	18,791	5,130	
新河	128,019	118,056		9,963	29,855	33,683	3,828	
冀縣	187,567	326,873	139,306		63,668	102,078	38,410	
棗強	37,543	44,762	7,219		9,242	12,884	3,642	
南宮	10,207	222,850	212,643		1,547	67,120	65,573	
清河	—	57,582			—	20,769		
威縣	—	469,074			—	136,555		
廣宗	—	22,321			—	4,172		
樂城	144,636	135,394		9,242	53,966	43,865		10,101
趙縣	336,366	373,506	37,140		133,579	156,855	18,276	
寧晉	262,969	337,229	74,260		115,836	124,907	9,071	
柏鄉	70,055	83,363	13,308		27,228	28,961	1,733	
臨城	2,848	3,705	857		708	939	231	
高邑	93,865	95,730	1,865		36,483	36,868	385	
贊皇	796	12,217	11,421		185	2,870	2,685	
元氏	147,742	147,275		467	51,680	53,123	1,443	
任縣	39,629	5,947		33,682	15,300	1,884		13,416


河北省各縣廿四，五年棉田面積及皮花產額比較表(續上)

項 縣 市 目 名	棉田面積(市畝)		比較增減		皮花產額		比較增減	
	二十四年	二十五年	增	減	二十四年	二十五年	增	減
南和	2,251	3,225	974		700	999	299	
平鄉	3,041	9,181	6,140		1,004	2,323	1,319	
鉅鹿	33,095	31,263		1,832	9,133	6,888		2,245
隆平	37,122	70,272	33,150		10,532	22,815	12,283	
堯山	23,294	43,558	20,264		7,545	15,553	8,008	
內邱	19,999	22,360	2,361		5,545	4,967		578
邢台	7,776	6,363		1,413	2,599	1,642		957
沙河	91,179	86,742		4,437	25,869	-26,802	933	
邯鄲	132,157	271,605	139,448		50,339	68,692	18,353	
磁縣	80,968	166,040	85,072		27,063	49,185	22,122	
成安	26,726	208,603	181,877		9,141	52,605	43,464	
廣平	2,105	38,045	35,940		718	9,806	9,088	
肥鄉	3,887	165,240	161,353		1,158	40,973	39,815	
曲周	45,527	175,084	129,557		14,392	46,655	32,263	
永年	206,807	350,216	143,409		78,504	102,366	23,862	
鷄澤	6,820	27,491	20,671		1,060	8,441	7,381	
大名	28,242	43,121	14,879		9,147	12,321	3,174	
南樂	2,640	8,078	5,438		715	2,301	1,586	
清豐	4,778	14,898	10,120		1,672	4,076	2,404	
濮陽	7,299	16,461	9,162		2,043	3,913	1,870	
東明	5,872	20,265	14,393		1,241	4,425	3,184	
長垣	13,345	7,006		6,339	4,998	1,787		3,211

河北省棉產調查報告

河北省各縣廿四，五年棉田面積及皮花產額比較表（續上）

項 縣 市 目	棉田面積(市畝)		比較增減		皮花產額		比較增減	
	二十四年	二十五年	增	減	二十四年	二十五年	增	減
總計	6,719,575	9,612,648	2,893,073		2,265,644	2,978,929	713,285	



河北省棉產調查報告

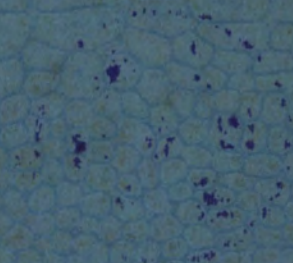
上海图书馆藏书



A541 212 0014 5900B



110 23



此係過期多餘書例
現已折價出售此証



H57233:

16540