



Small square seal impression at the bottom center of the left page, containing characters in seal script.



高御直花菱

常熟縣水利全書卷七

開荒附



知縣耿 橋

瞿汝稷

同校

陸化淳

邑人

在各區河岸壩閘急緩圖說 自肆拾陸區起至伍拾伍區

第肆拾陸區肆拾壹都正扇 地名賀舍

計管陸里半

叢圖

肆圖

上三

西肆圖

西伍圖

東伍圖

玖圖

伍拾壹圖

見通河貳拾柒道

枝南橫塘

萬曆參拾參年參月內
耿知縣督濬通流

郭家浜 東蔡涇 北蔡涇 西蔡涇 錢家漫

乘床浜 戴公浜 大山涇 支塔浜 西赤沙塘

侯涇 乾涇 橫溝 姚溝 閘溝

李涇 新涇 陳涇 曹涇 洋涇

顧涇 張涇 細浜 橫浜 南雙橋涇

北雙橋涇

緩濬河築道

枝 鹽鐵塘長壹千叁百伍拾壹丈民力自開

前件 萬曆叁拾肆年貳月內耿知縣督濬通流

枝 黃涇長陸拾捌丈民力自開

前件

枝 孟涇長壹百壹拾丈民力自開

前件

枝 儲涇長柒拾丈民力自開

前件

枝 倪涇長貳百肆拾丈民力自開

前件

枝 小山涇長貳百壹拾叁丈民力自開

前件

枝 姚涇長壹百貳拾丈民力自開

前件

急濬河肆道

河幹白茆港

長肆百柒拾肆丈伍尺先年係蘇松常鎮四府協開萬曆柒年本府七州縣協開

前件

河枝東赤沙塘長柒百叁拾丈民力自開

前件

河枝橫塘長叁百壹拾陸丈民力自開

前件

河枝陸涇長陸拾丈民力自開

前件

原額科糧田壹百捌拾陸頃玖拾伍畝玖分柒釐捌毫

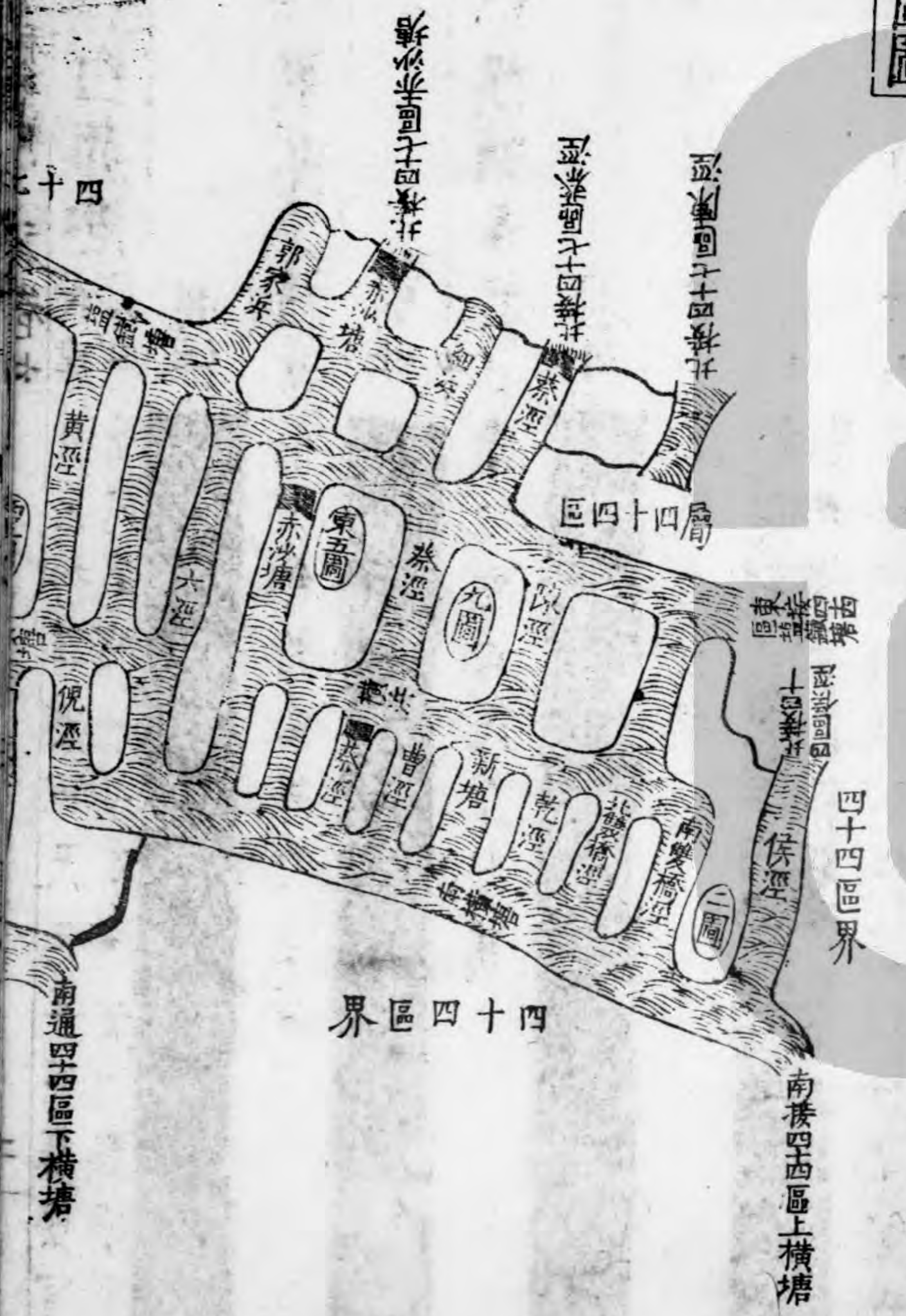
科租灘壹頃玖拾玖畝玖分捌釐貳毫內

板荒地壹拾叁畝捌分捌釐柒毫應召民開墾

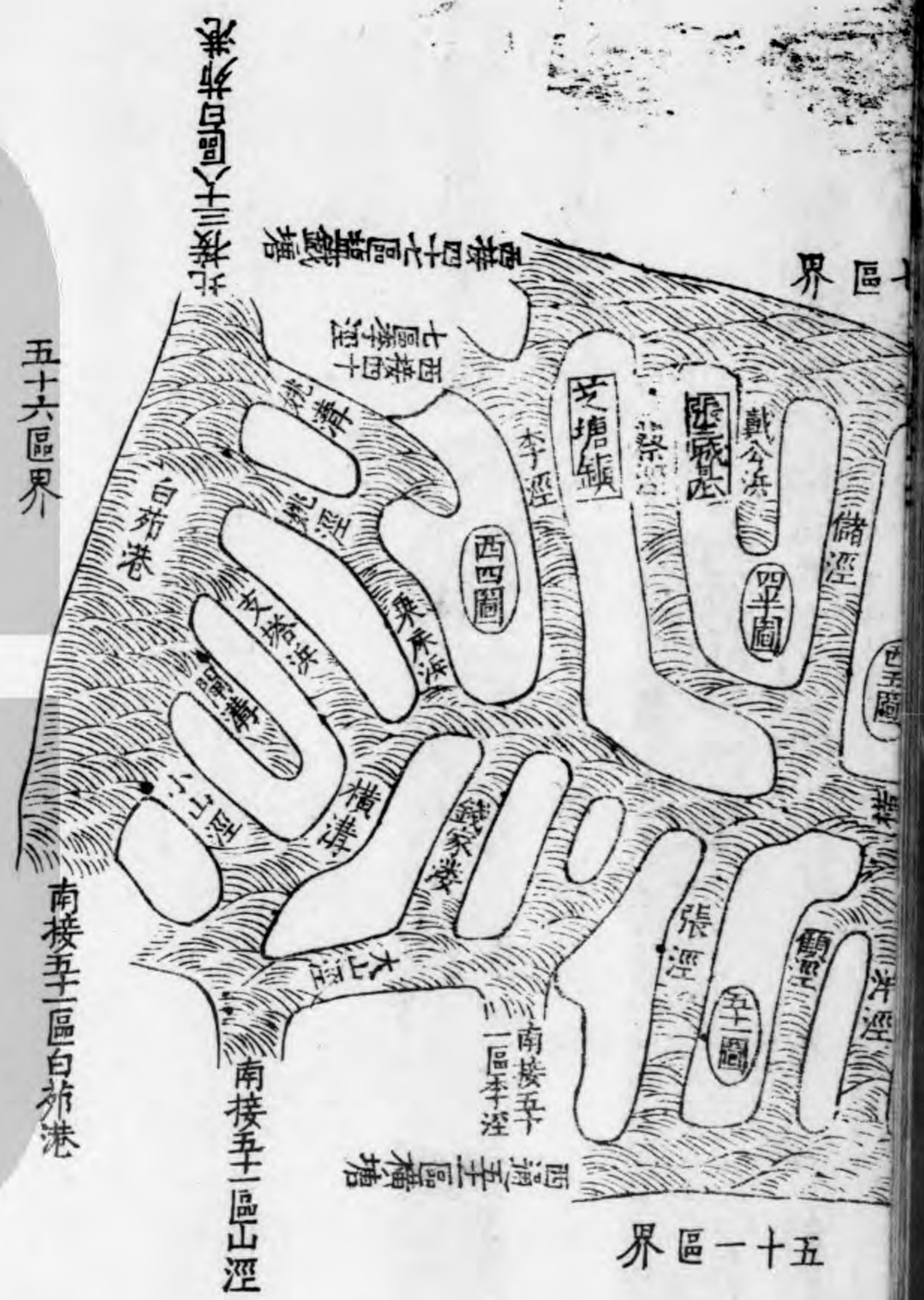
前件

萬曆叁拾叁年歐知縣募民沈軋等開墾成熟灘陸畝柒分玖厘柒毫

肆拾陸區圖



該本縣耿知縣查看得本區厥地次高厥田中上厥賦上上東連鹽鐵北傍白
 卯地無荒蕪水有蓄洩居密田饒可稱沃土內有橫塘久淤本縣下三月間已
 經督令開濬民得利益矣若鹽鐵塘等壹拾餘道俱淤塞應濬者民力自開官
 府催督



第肆拾柒區肆拾壹都副扇 地名芝塘

計管伍里半

肆圖 上下 東參圖 西參圖 柒圖 捌圖

陸拾圖

見通河捌道

枝郭家浜 何庄浜 蔡涇 陳涇 祁漕

新涇 李涇 西赤沙塘

緩濬河陸道

枝南鹽鐵塘長陸百柒拾伍丈伍尺民力自開

前件

枝北鹽鐵塘長肆百陸拾柒丈民力自開

前件

枝吳王涇長壹百柒拾壹丈伍尺民力自開

前件

枝王涇長陸百丈民力自開

前件

枝湖漕長貳百柒拾壹丈民力自開

前件

萬曆參拾肆年貳月內耿知縣督濬通流

枝姚涇長參百參拾伍丈民力自開

前件

急濬河貳道

幹白茆港

長壹千壹百柒拾丈先年係蘇松常鎮四府協開萬曆柒年本府七州縣協開

前件

枝蘆瀝塘長參百參拾柒丈伍尺民力自開

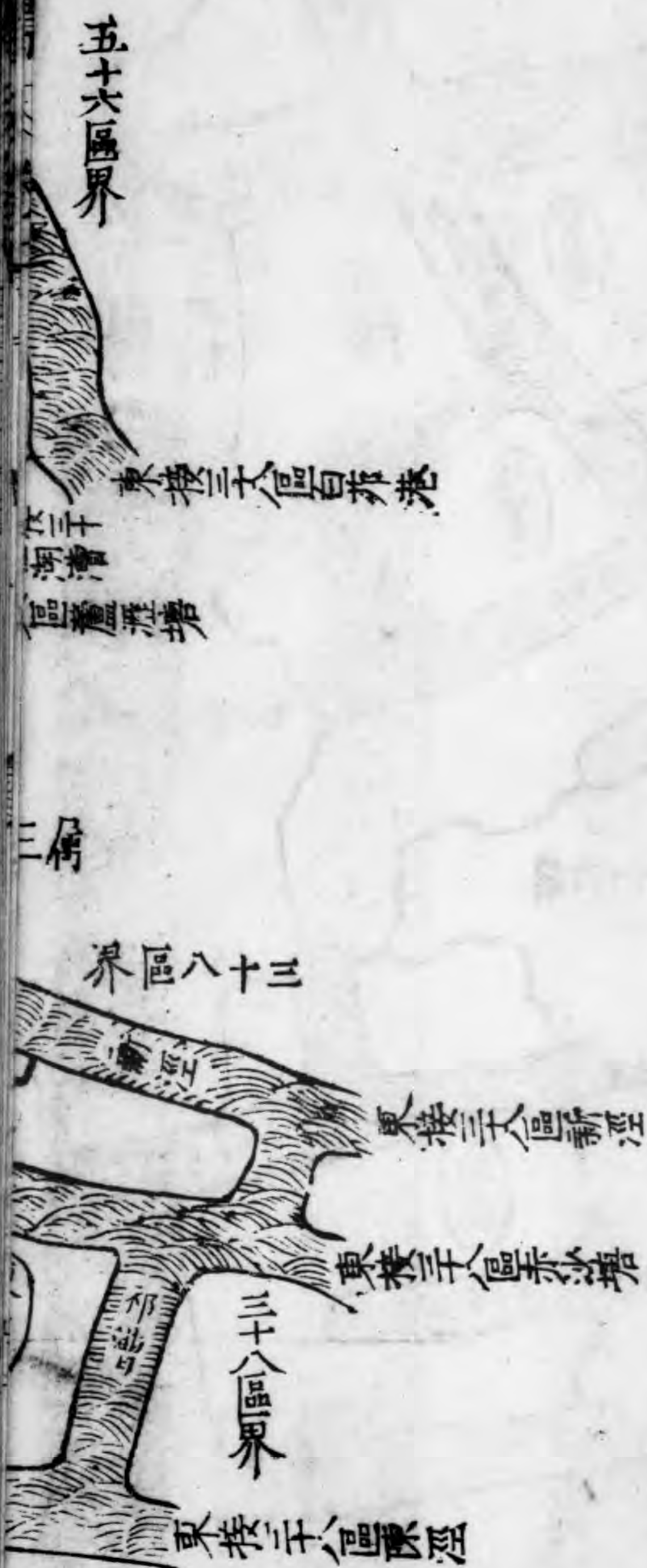
前件

原額科糧田壹百陸拾頃貳拾壹畝伍分捌毫

科租地肆頃陸拾貳畝柒分參釐玖毫內

丹江灘壹拾玖畝貳釐玖毫

肆拾柒區圖



該本縣取知縣查看得本區坐跨白茆大港田灘俱易畊佈厥地次高厥田上中厥賦中上芷塘鎮砥柱白茆舊有城堡今雖廢而萬竈鱗集猶稱雄鎮也第逼近東海鹽盜出沒所在不免白茆淤塞識者憂之枝河蘆瀝塘等淤塞特甚並應開濬



第肆拾捌區肆拾貳都東副扇

地名楊家墳頭

計管叁里

拾叁圖 拾肆圖 肆拾伍圖

見通河壹拾肆道

枝河 西山涇 白漣 錢長涇 閘溝 天井涇

橫涇 百步涇 洪涇 蘆長涇 庄浜

潭孔涇 葑涇 軌窰涇 朱陸漣

急濬河叁道

枝河 陳涇長柒百貳拾丈民力自開

前件

前曆叁拾肆年貳月內取知縣督濬通流

枝河 唐洞涇長肆百捌拾丈民力自開

前件 萬曆叁拾肆年貳月
內耿却縣督濬通流

枝河永墩涇長柒百貳拾丈民力自開

前件

急脩岸共壹萬壹千捌百捌拾捌丈

永墩圩 金庄圩 下泮圩 孟庄圩 天竺圩

陳涇圩 李界圩 真庄圩 泮北圩俱有圖附後

見存壩捌條

蘆長浜口 天井涇東 朱陸漫東 庄浜口

白漫口 錢長涇西 朱陸漫西 白漫東

原額科糧田捌拾壹頃貳拾捌畝捌分陸釐內

板荒田貳頃肆拾陸畝柒分陸釐應召民開墾

前件

萬曆叁拾叁年耿知縣募民高堂開墾一成熟田貳拾壹畝叁分柒釐柒毫

科租地貳拾壹畝伍分玖釐陸毫

肆拾捌區圖



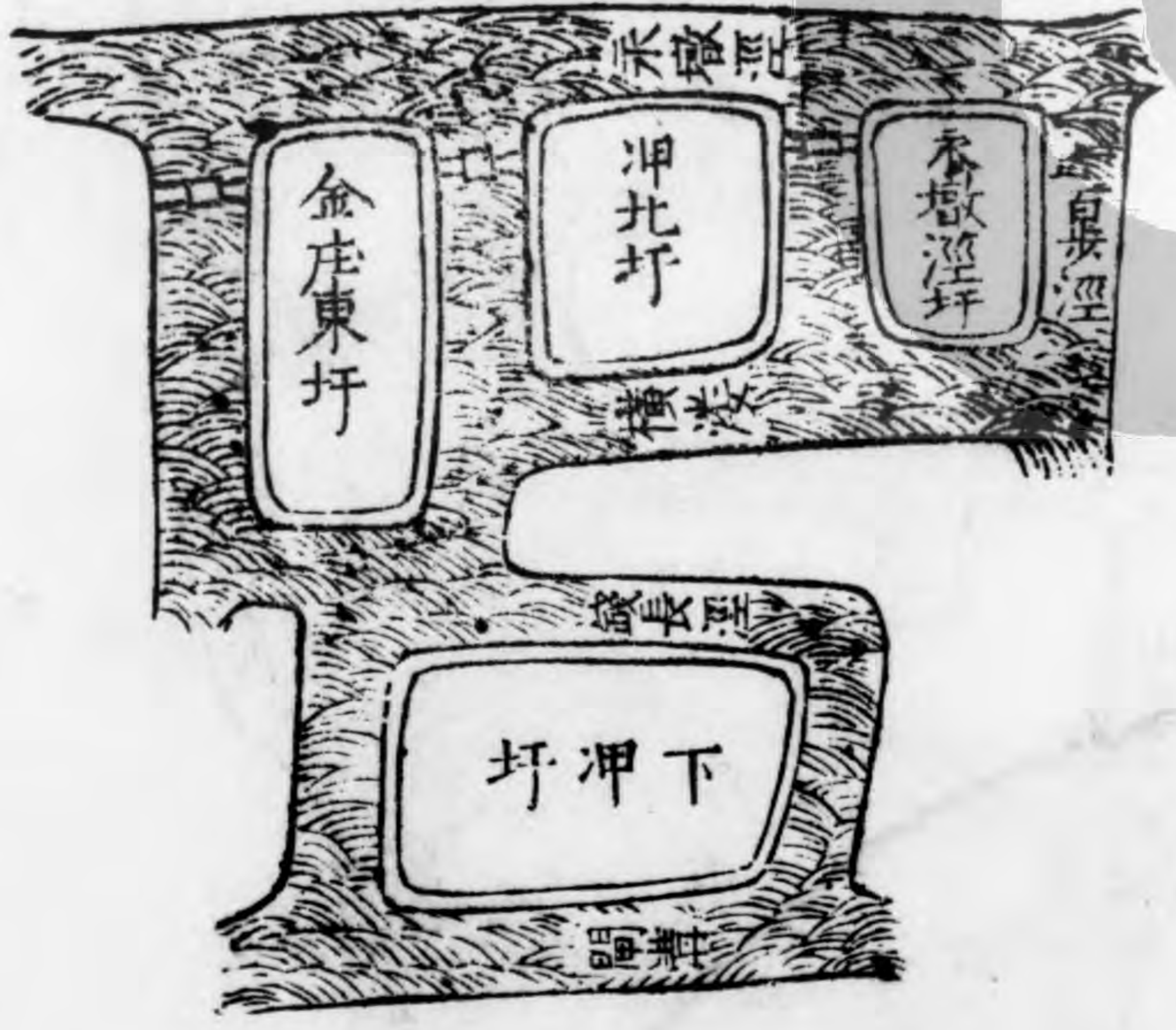
該本縣耿知縣查看得本區居邑之東南厥田至下藜蕪頗多必賴圩岸高厚則可以救爾永墩涇等枝河稍旱則涸澇則瀦於田中督民力開濬勢不容緩各圩岸之圯者急責民力築之

查看得本區拾叁圖永墩涇等肆圩田係極低岸塍最重大見永墩涇圩岸伍百柒拾大下泖圩岸伍百伍拾陸丈金庄東圩岸壹千伍百伍拾大泖北圩岸肆百叁拾伍丈急當議築俱用民力

前件




拾叁圖急岸圖

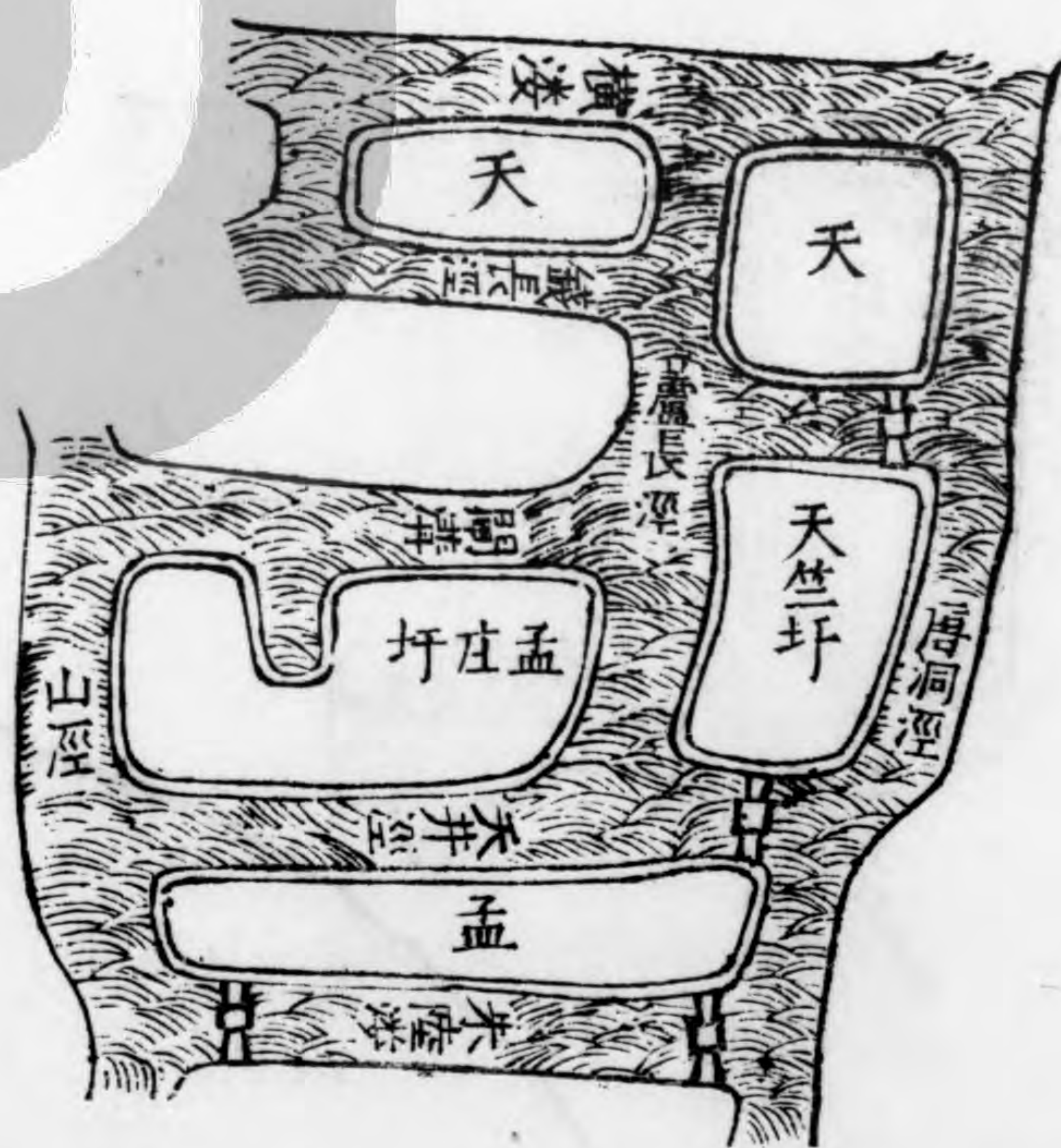


又看得拾肆圖孟庄等貳圩極低田也圩岸坍塌丈見孟庄圩岸貳千伍拾捌丈天竺圩岸叁千壹拾肆丈督民急築不可少緩

前件



拾肆圖貳圩急岸圖

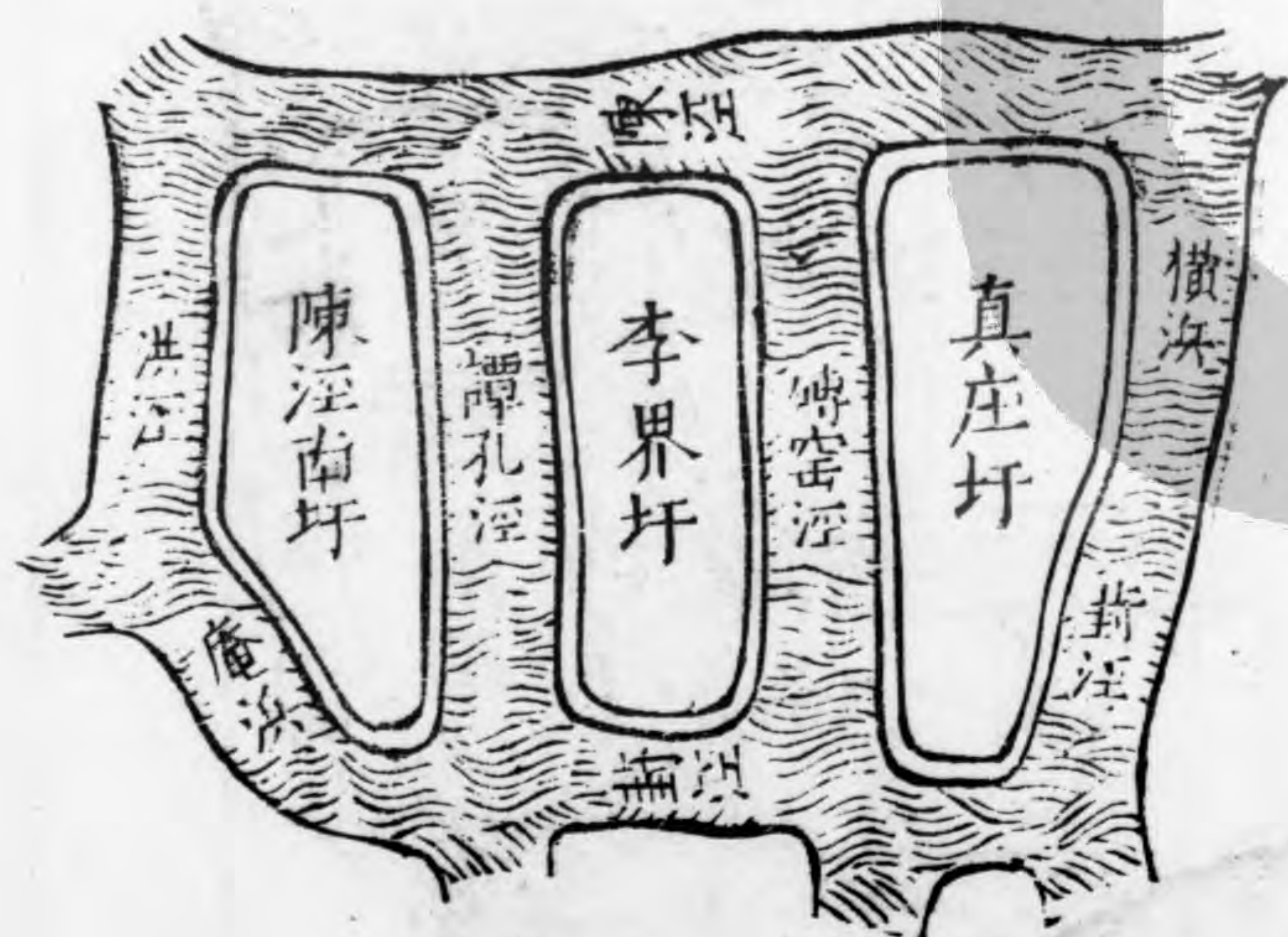


又看得肆拾伍圖陳涇等叁圩亦係極低圩岸甚為喫緊雖經脩築坍塌大半丈見陳涇圩岸壹千叁百叁拾捌丈李界圩岸肆百肆拾捌丈真庄圩岸壹千玖百壹拾玖丈亟當議脩俱用民力

前件



肆拾伍圖叁圩急岸圖



第肆拾玖區肆拾貳都東正扇地名山涇上

計管叁里

拾壹圖 拾貳圖 拾伍圖

見通河壹拾玖道

枝河黃沽浜 西山涇 鴨舍涇 已上枝河叁道萬曆叁拾叁年叁月內耿知縣督濬通流

萬段塘 史巷浜 翁公澗 陸家浜 東山涇

姚家浜 楊家浜 黃泥澗 徐家澗 蘆長浜

黠浜 譚涇 界溝 廟涇 水溝

洪涇

急濬河肆道

枝河陳涇長柒百貳拾丈民力自開

前件 萬曆叁拾肆年貳月內耿知縣督濬通流

枝河唐洞涇長叁百丈民力自開

前件 萬曆叁拾肆年貳月內耿知縣督濬通流

枝河周涇長肆百捌拾丈民力自開

前件 萬曆叁拾肆年貳月內耿知縣督濬通流

枝河永墩涇長壹百玖拾丈民力自開

前件

應築壩壹條

翁公澗口

前件

見堅岸共玖千伍百伍拾貳丈

軍府圩 萬段圩 舍段圩 許巷圩 湯家圩
陳涇西圩 狄塔南圩 狄塔北圩 孟庄南圩
瞿王圩 正宮圩

急築岸共叁千叁百叁拾伍丈

永墩南圩 趙庄北圩 孟庄中圩俱有圖附後

原額科糧田捌拾玖頃柒拾伍畝壹分叁釐捌毫內

板荒田陸拾伍畝伍釐伍毫應召民開墾

前件

萬曆叁拾叁等年取知縣募民趙崙開墾成熟田貳畝伍分貳釐肆毫

科租地蕩壹頃貳拾畝伍分肆釐捌毫

詳拾玖區圖



界區二十五

北接四十二區山涇

東接四十八區蕭涇

四十八區界

界區三十五

界區一十四

南接五十三區山涇

南通四十八區蕭涇

南接五十三區唐洞涇

該本縣耿知縣查看得本區乃低鄉之上流也舊因東山涇淤塞苦于旱澇無救已經前任段知縣開濬通流傍塘之田沾利不淺然腹內尚皆蓬蒿本縣廣詢此中父老惟黃沽西山鴨舍等涇參道急應開濬今春三月督民疏通一方有賴矣其唐洞涇等肆道亦該區休戚所賴不可不急為經理者又必築永墩等圩之地岸壩翁公渡以抵上垓之水方保水澇無虞

查看得本區拾壹圖永墩南圩坐居腹下雖有岸塍內多坍塌今丈見陸百玖丈急令該圩得利之民築之

前件萬曆參拾肆年貳月內耿知縣督築堅固

拾壹圖壹圩急岸圖



拾貳圖壹圩急岸圖



又看得拾貳圖趙庄圩地岸壹千肆百玖拾貳丈伍尺急令該圩得利之民築之

前件萬曆參拾肆年貳月內耿知縣督築堅固



又看得拾伍圖孟庄中圩坐居
低下向無岸塍屢被滄沒築之
為最急也今文見壹千貳百叁
拾叁丈伍尺該圩得利之民任
之

前件萬曆叁拾肆年貳月內
耿知縣督築堅固

拾伍圖壹圩急岸圖



第伍拾區肆拾貳都南正扇

地名顏家灣

計管叁里

水區宜稻禾蔞熟

貳拾叁圖

貳拾伍圖

肆拾捌圖

見通河壹拾肆道

河幹 七丫浦

河枝 斗門涇

西山涇

西湖涇

東湖涇

新村浜

洩泥浜

塘新濶

黃泥濶

官田濶

界涇

深涇

庄浜

周先生浜

急濬河壹道

河枝 唐洞涇

長陸百壹拾陸丈民力自開

前件

萬曆叁拾肆年貳月內耿知縣督濬通流

補築岸共壹萬貳千貳百叁拾陸丈

新村圩 勝姑圩 艸蕩圩 正宮圩 界涇圩

雙墩圩 斗門圩 公婆圩 俱有圖附後

原額科糧田捌拾捌頃玖拾壹畝叁分肆釐陸毫內

板荒田貳拾玖畝叁分柒釐應召民開墾

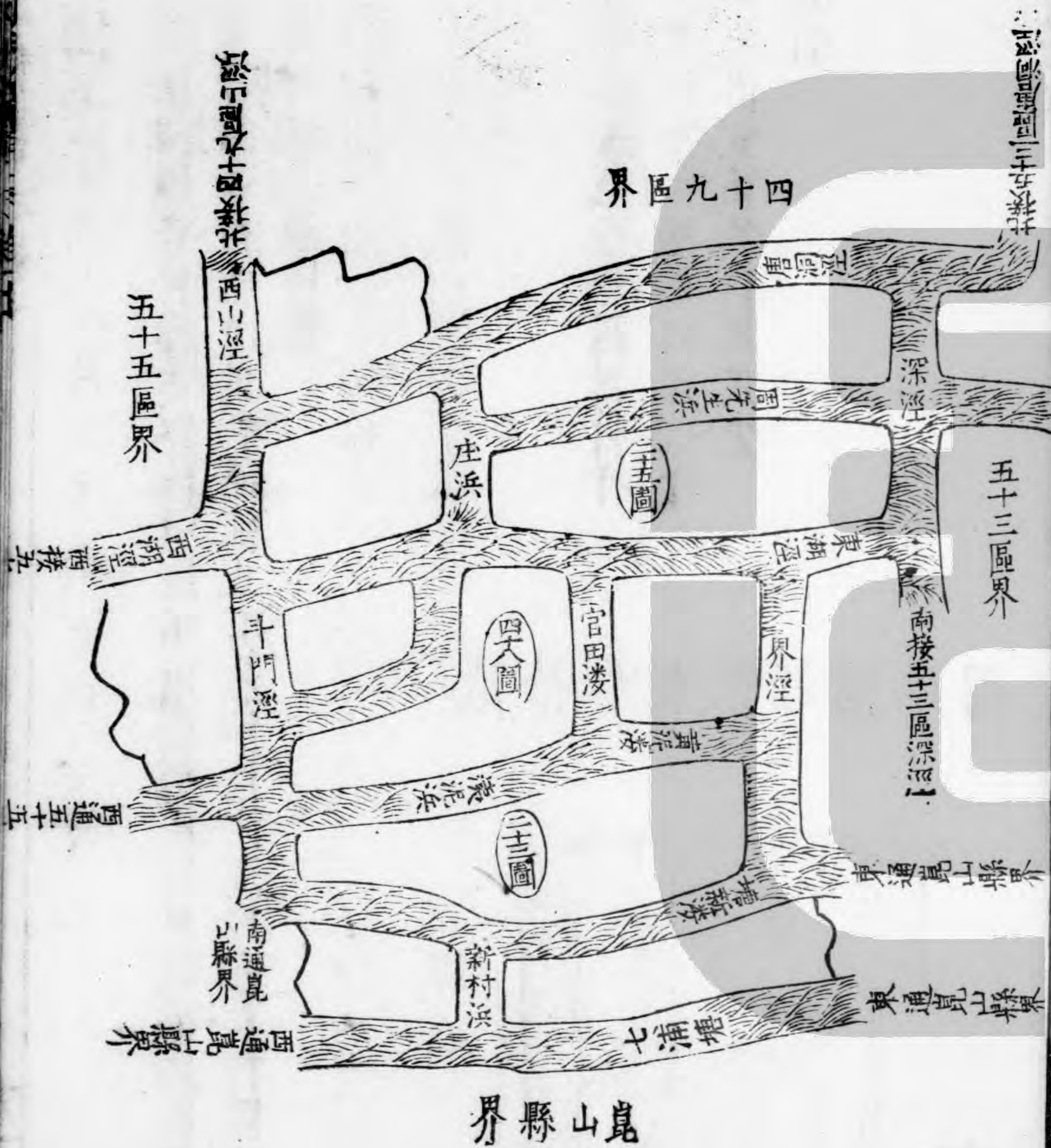
前件

萬曆叁拾叁年取知縣募民温湖等開墾成熟田貳畝壹分壹釐壹毫

科租地蕩玖分

伍拾區圖

東通五十三區界

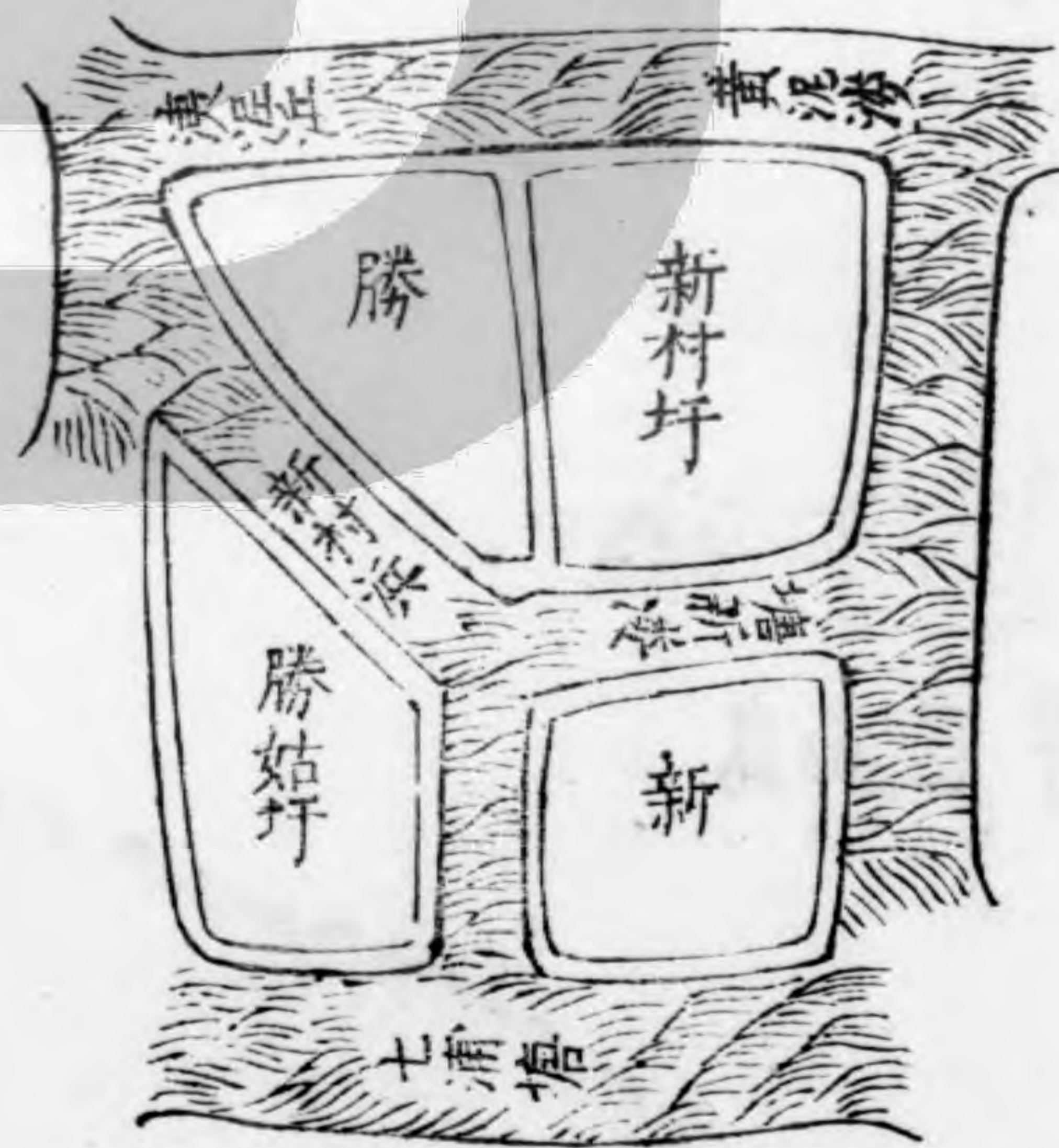


該本縣耿知縣查看得本區厥壤雖下田頗肥饒所患馮夷為災無岸以防之耳深幸枝河壹拾叁道俱各通流止有唐洞涇淤淺民力自行開濬惟圩岸歲歲補葺可保永永豐稔

查看得本區貳拾叁圖新村圩岸壹千陸拾丈勝姑圩岸壹千叁百丈俱宜補築俱用民力

前件

貳拾叁圖圩岸補圖



又看得貳拾伍圖州蕩圩岸壹千柒百丈正宮圩岸壹千叁拾陸丈公婆圩岸壹千叁百肆拾丈俱宜補築俱用民力

前件



貳拾伍圖圩岸補圖



又看得肆拾捌圖雙墩涇岸
壹千叁百丈斗門圩岸壹千玖
百丈界涇岸貳千陸百丈俱
應補築亦用民力

前件

肆拾捌圖雙墩補岸圖



第伍拾壹區肆拾貳都中正扇

地名屈家渡

水區宜稻禾蔴

計管叁里

陸圖

叁拾貳圖

叁拾捌圖

見通河壹拾陸道

枝河橫塘

蔡涇

已上枝河貳道于萬曆叁拾叁年叁月內耿知縣督濬通流

沈塔涇

秋末涇

徐家涇

陶沙涇

倪家涇

浦巷浜

山涇

蓮涇

李涇

乾涇

葑涇

橫淩

轉河

西赤沙塘

急濬河貳道

幹白茆港

長壹千伍百陸拾肆丈捌尺先年係蘇松常鎮四府協開萬曆柒年本府七州縣協開

前件

枝河百步涇長參百丈民力自開

前件萬曆參拾肆年貳月內秋知縣督濬通流

見存壩貳條

沈塔涇南稍壹條 北稍壹條

見堅岸共壹萬肆千肆百參拾柒丈捌尺

史庄圩 張家圩 芟場圩 譚尖圩 陳村圩

東尖圩 黃家圩 西尖圩 乘床圩 王直圩

東張墟圩 西張墟圩

補築岸共肆千陸百玖拾參丈貳尺

里山圩 陶家圩 大清水港圩俱有圖附後

原額科糧田壹百參拾壹頃肆拾捌畝捌分柒釐伍毫內

板荒田壹頃肆拾貳畝陸分壹釐玖毫應召民

開墾

前件

萬曆參拾參年秋知縣募民開墾等開墾成熟田壹拾肆畝柒分肆釐玖毫

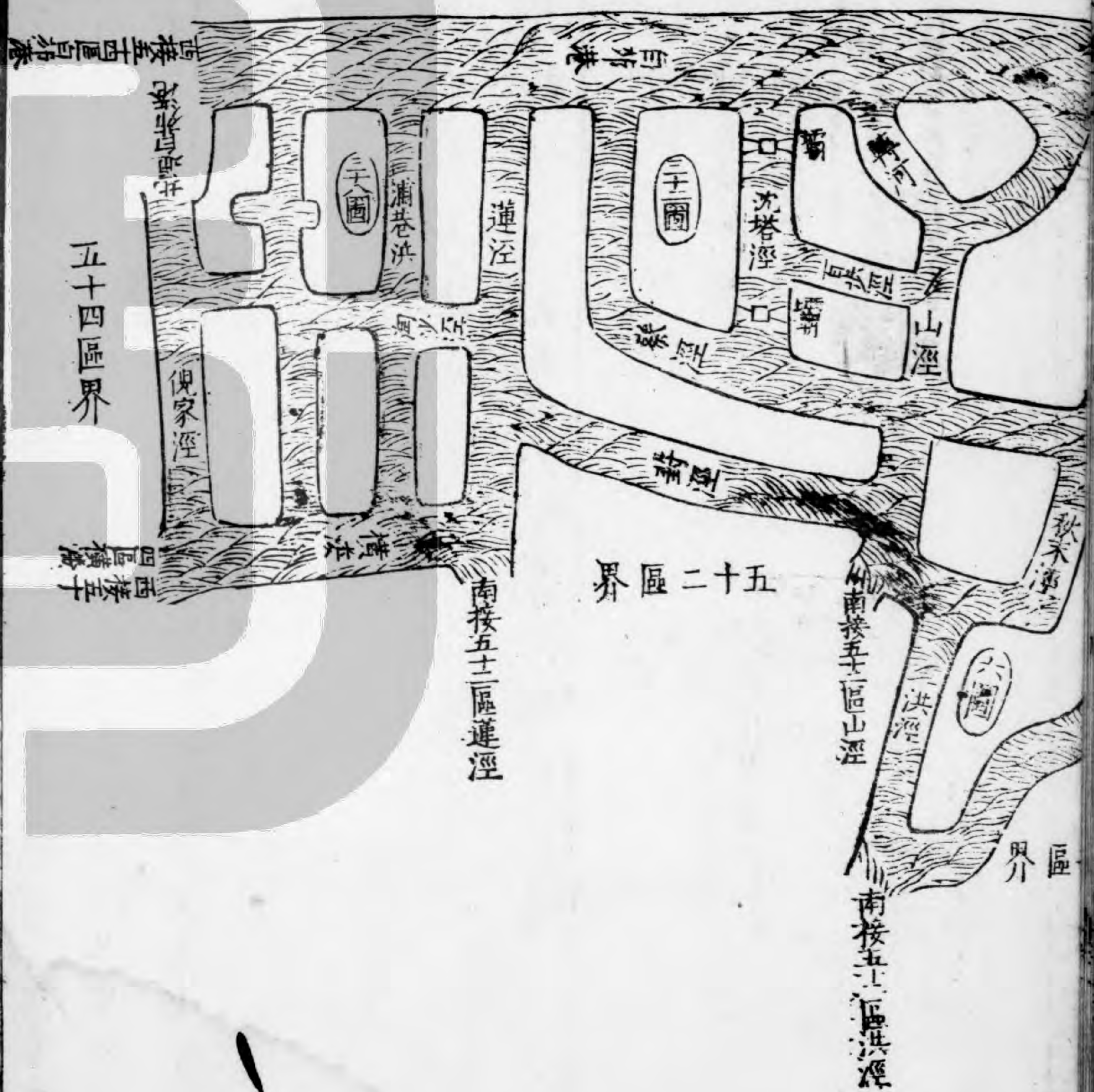
科租地伍頃壹拾肆畝壹分柒釐內

坍塌灘參畝捌分捌釐參毫

伍拾壹區圖



界區七十五



該本縣耿知縣查看得本區雖居任陽之下流而土腴民饒赤沙塘等枝河史庄等圩圍岸壹萬肆千餘丈俱經前任段知縣設法濬築田頗得熟矣第年久不無坍塌之處補葺之功不可不講其橫塘蔡涇淤塞本縣今春督令得利之民已疏通矣百步涇未濬亦民力所易辦者

陸圖壹圩補岸圖

查看得本區陸圖大清水港圩次低圩也圍岸貳千壹百壹拾捌丈陸尺間有圯者當督民補築

前件



又看得參拾貳圖里山圩亦次低
圩也圍岸壹千伍百丈地壤最多
應督民力補築

前件



參拾貳圖壹圩補岸圖



參拾捌圖壹圩補岸圖

又看得參拾捌圖陶家圩亦次低
圩也岸多坍塌今丈見週圍壹千
柒拾肆丈陸尺應督民力補築

前件



弟伍拾貳區肆拾貳都中副扇

地名李墅

計管貳里

水區薄熟

捌圖

參拾伍圖

見通河壹拾叁道

枝河黃沽浜

洪涇

張涇

已上枝河參道萬曆參拾叁
年參月內耿知縣督濬通流

王家浜

蓮涇

山涇

石涇

蔣涇

庄浜

胡蘆潭

弓浜

葑澗

西赤沙塘

緩濬河叁道

枝河白茆涇

長貳百玖拾貳丈民力自開

前件

枝河菖蒲涇

長貳百肆拾丈民力自開

前件

枝河南張涇長肆百壹拾貳丈民力自開

前件

急濬河貳道

枝陳涇長玖百玖拾陸丈民力自開

前件

枝對涇長柒百玖拾貳丈民力自開

前件

見堅岸

共玖千貳百捌拾捌丈萬曆參拾叁年耿知縣督脩堅固

秧兒圩

胡村圩

馬字圩

對涇圩

白茆涇圩

唐洞圩

大蕩圩

朱肖圩

店前圩

陳涇北圩

小清水港圩

原額科糧田玖拾玖頃參畝捌分貳釐內

板荒田玖拾捌畝陸分柒釐應召民開墾

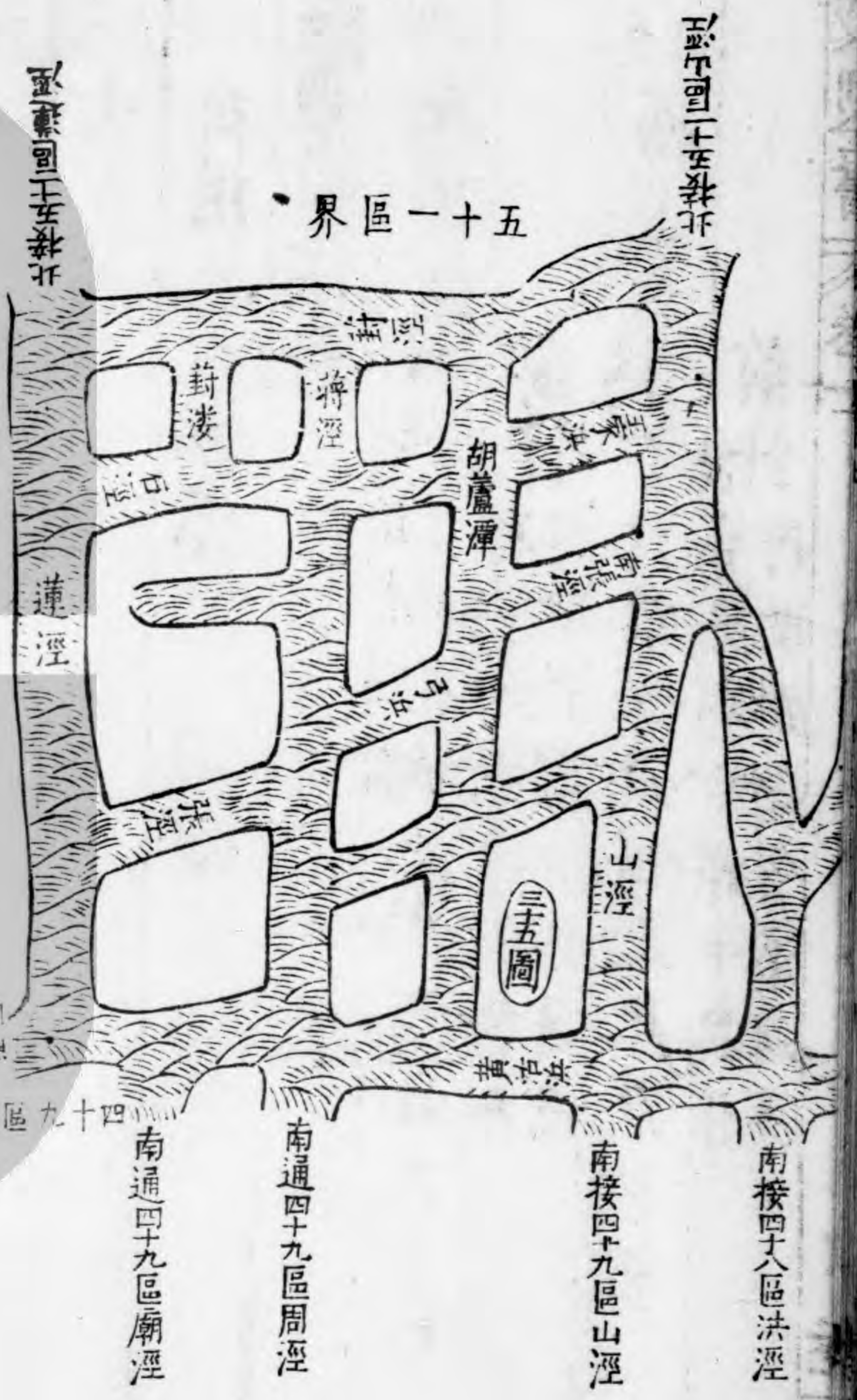
前件

科租地參拾陸畝肆分肆釐柒毫

伍拾貳區圖



該本縣耿知縣查看得本區地勢低下南受七浦大塘之水由山涇入白茆疇
 大海故山涇為任陽三區之門戶也此涇已經前任段知縣開通矣但枝河尚
 多淤塞如黃沽涇洪涇張涇皆腹內旱澇所關者本縣今春督令民力開濬完
 工訖惟陳涇葑涇等俟秋後濬之幹河既通枝河又濬本區可保常稔焉



第伍拾叁區肆拾貳都南副扇 地名陸涇

計管肆里

貳拾壹圖 貳拾貳圖 貳拾肆圖 貳拾陸圖

見通河肆道

幹河 七丫浦

枝河 山涇 湖涇 界涇

急濬河伍道

枝河 爛甲河長捌百貳拾玖丈參尺民力自開

前件 萬曆叁拾肆年叁月 內耿知縣督濬通流

枝河 鳳涇長貳千陸拾捌丈伍尺民力自開

前件 萬曆叁拾肆年叁月 內耿知縣督濬通流

枝鹿涇長陸百玖拾丈民力自開

前件 萬曆參拾肆年參月內耿知縣督濬通流

枝唐洞涇長陸百伍拾玖丈民力自開

前件 萬曆參拾肆年參月內耿知縣督濬通流

枝深涇長壹千貳百陸拾玖丈民力自開

前件 萬曆參拾肆年參月內耿知縣督濬通流

緩築岸共玖千貳百捌拾貳丈伍尺

爛甲圩 黃村圩 戴塔圩 湖涇圩 下社圩

梅墩圩 蓮蕩圩俱有圖附後

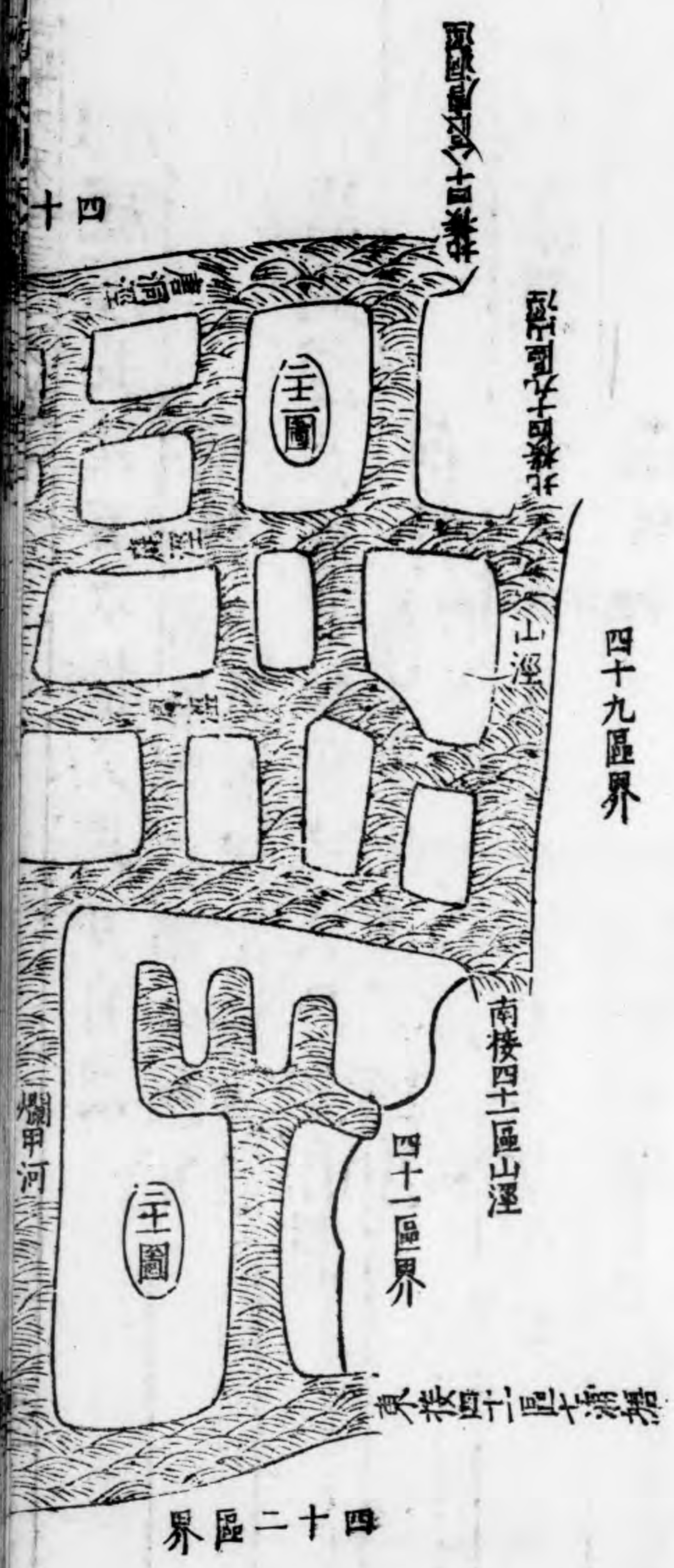
原額科糧田壹百捌頃柒拾肆畝壹分陸釐壹毫內

板荒田柒拾貳畝壹分捌釐捌毫應召民開墾

前件 萬曆參拾肆年耿知縣募民陸拭等開墾成熟田伍畝肆分柒釐參毫

科租地肆拾肆畝捌釐貳毫

伍拾叁區圖



八區界



崑山縣界

該本縣耿知縣查看得本區亦係水鄉所賴七丫浦瀉水入海而七浦之在太倉者日就淤矣前任任段知縣開濬東山涇達白茆入海則七浦可以無用矣尚有爛甲等枝河伍道淤淺不通致腹內瀦水害田督民力開通即督民力取所開之土以築其岸責在本縣

查看得本區貳拾壹圖爛甲圩次低圩也圍岸貳千叁百玖拾伍丈間有坍頽民力脩補

前件萬曆叁拾肆年貳月內耿知縣督築堅固

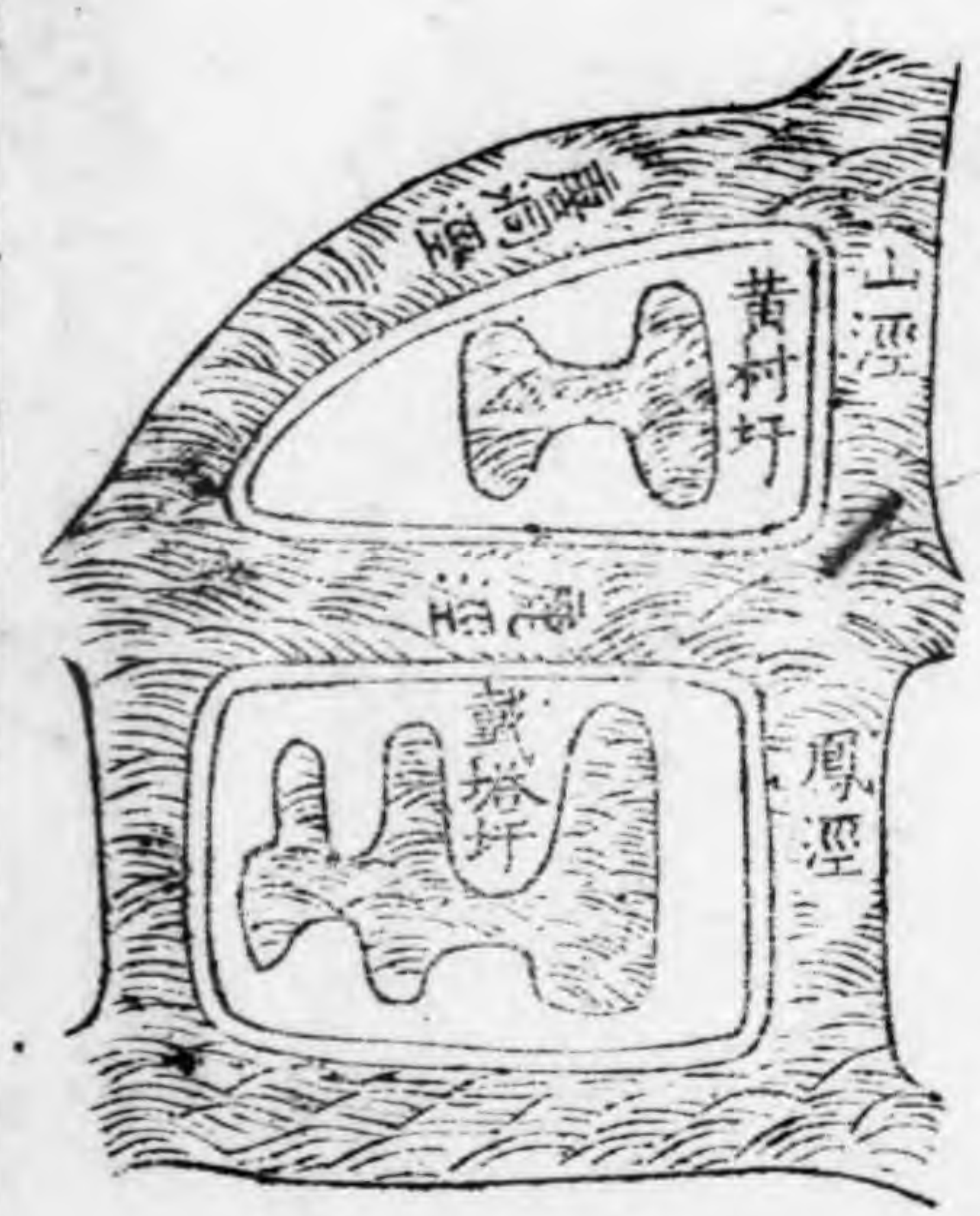
貳拾壹圖壹圩緩岸圖



又看得貳拾貳圖黃村圩岸壹千伍百柒拾肆丈伍尺戴塔圩岸壹千玖百捌拾壹丈田俱次低岸多坍圯民力補築而稍緩

前件萬曆叁拾肆年貳月內耿知縣督築堅固

貳拾貳圖貳圩緩岸圖



又看得貳拾肆圖湖涇下社貳圩
係極低之圩岸塍俱有坍塌丈見
湖涇圩岸肆百伍拾伍丈下社圩
岸壹千肆拾壹丈伍尺應督民力
補築

前件萬曆叁拾肆年貳月內取
知縣督築堅固

貳拾肆圖貳圩緩岸圖



又看得貳拾陸圖梅墩蓮塘二圩
田係次低岸有坍塌丈見梅墩圩
岸玖百玖拾伍丈蓮塘圩岸捌百
肆拾丈伍尺補築稍緩

前件萬曆叁拾肆年貳月內取
知縣督築堅固

貳拾陸圖貳圩緩岸圖



第伍拾肆區肆拾貳都西正扇

地名鳩坵山

計管肆里

水區薄熟

貳拾圖 叁拾肆圖 叁拾陸圖 叁拾柒圖

見通河壹拾壹道

枝河 黃沾浜 南山涇 螞蝗浜 南張涇 北張涇

已上枝河伍道萬曆叁拾叁年
年叁月內取知縣督濬通流

釣鮮淩 嚴方涇 淘沙涇 山路淩 蓮涇

橫淩

緩濬河壹道

枝河北山涇長玖百柒拾柒丈民力自開

前件

急濬河參道

幹河白茆港長貳百玖拾貳丈先年係蘇松常鎮四府協開萬曆柒年本府七州縣協開

前件

枝河廟浜長伍百丈民力自開

前件

枝河譚孔涇長肆百伍拾陸丈民力自開

前件

見堅岸共貳萬貳千陸百貳丈

霍祖圩 霍墨圩 張忠圩 陸申圩 姚奎圩

王周圩 周山圩 王爵圩 王芸圩 顧注圩

吳暉圩 陳章號 楊吳號 塢坵圩 陳表號

東尖圩 袁巷圩 甲蕩圩 斐場圩 祝家圩

男字號 廟下圩 葛墩圩 長坵圩 廟圩

四鄒村圩 五丫涇圩 廟西中二圩

補築岸共肆千叁百伍拾伍丈貳尺

全王圩 恃字號 小什保圩顧儀號 顧達號 俱有圖附後

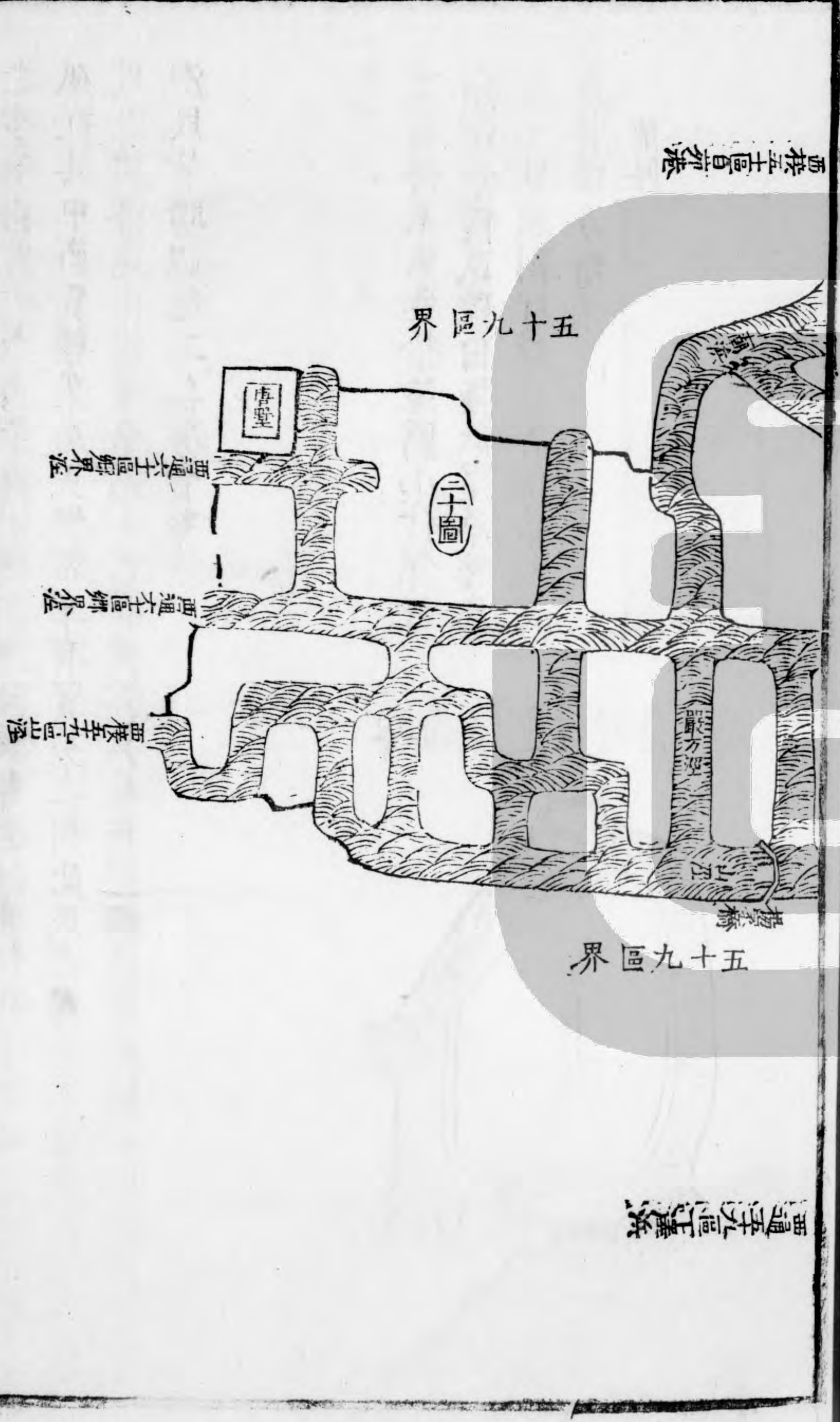
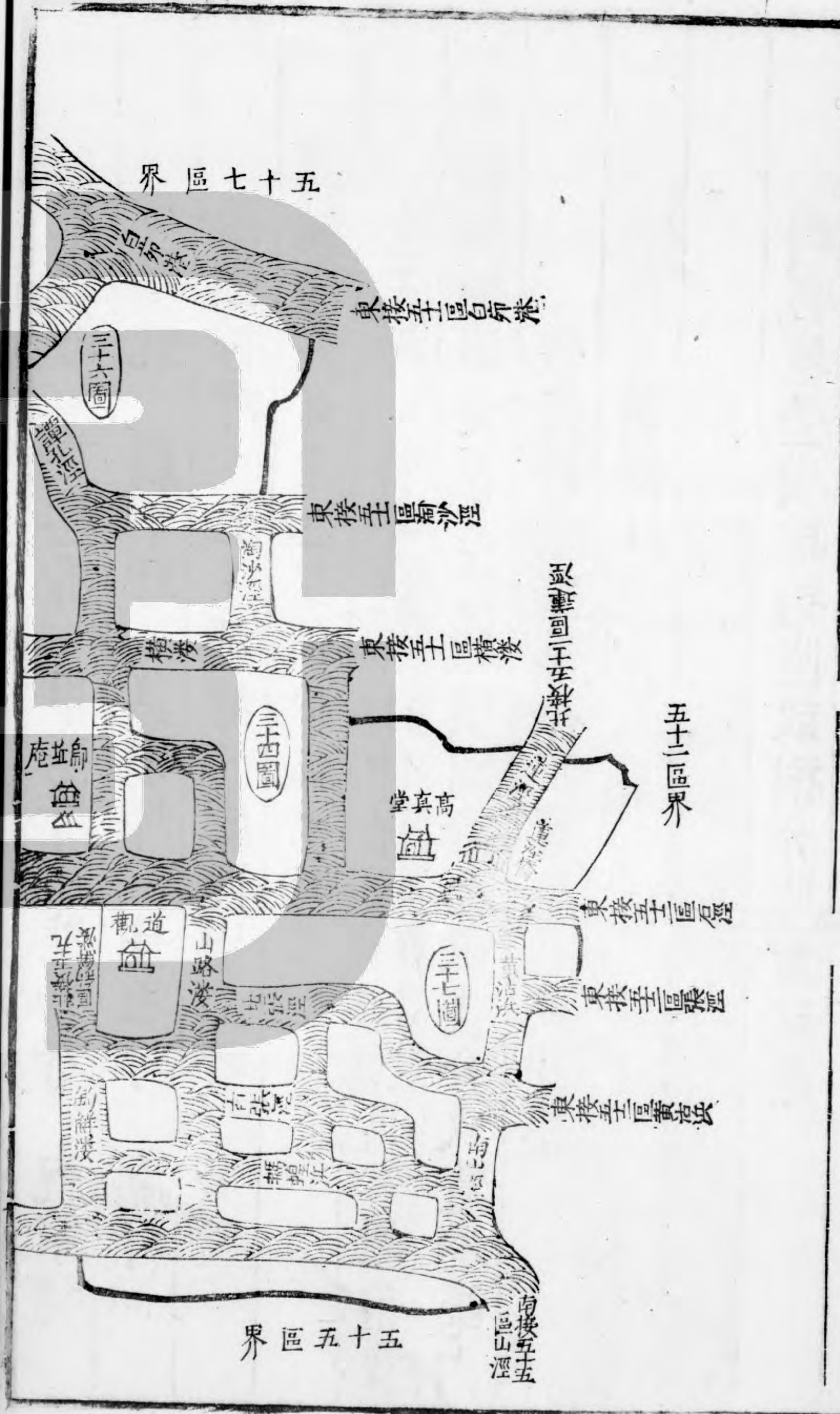
原額科糧田壹百叁拾肆頃捌拾叁畝壹分玖釐叁毫內

板荒田壹畝肆分玖釐應召民開墾

前件

萬曆叁拾叁年秋知縣募民禪功開墾成熟田貳畝壹分叁厘


科租地壹頃肆拾陸畝捌分陸釐玖毫



該本縣耿知縣查看得本區亦低瘠區也南接陽城大湖北抵山涇白茆吳中之水半由此地入海倏遇洪濤洶湧室廬盡遭飄蕩何有于田疇耶所恃唐暨砥柱其中商賈輳集居民稠密享有貿易之利此民之得免于離散也本縣督民力開濬南山涇等伍道今已有成效其北張涇將次第奏績矣此中久苦于澇民皆踴躍赴工無勞官帑

又看得本區參拾陸圖小什保圩顧達顧儀貳號田極低窪岸塍為重丈見週圍圩岸玖百伍拾陸丈急督民力脩築

前件



參拾陸圖壹圩急岸圖

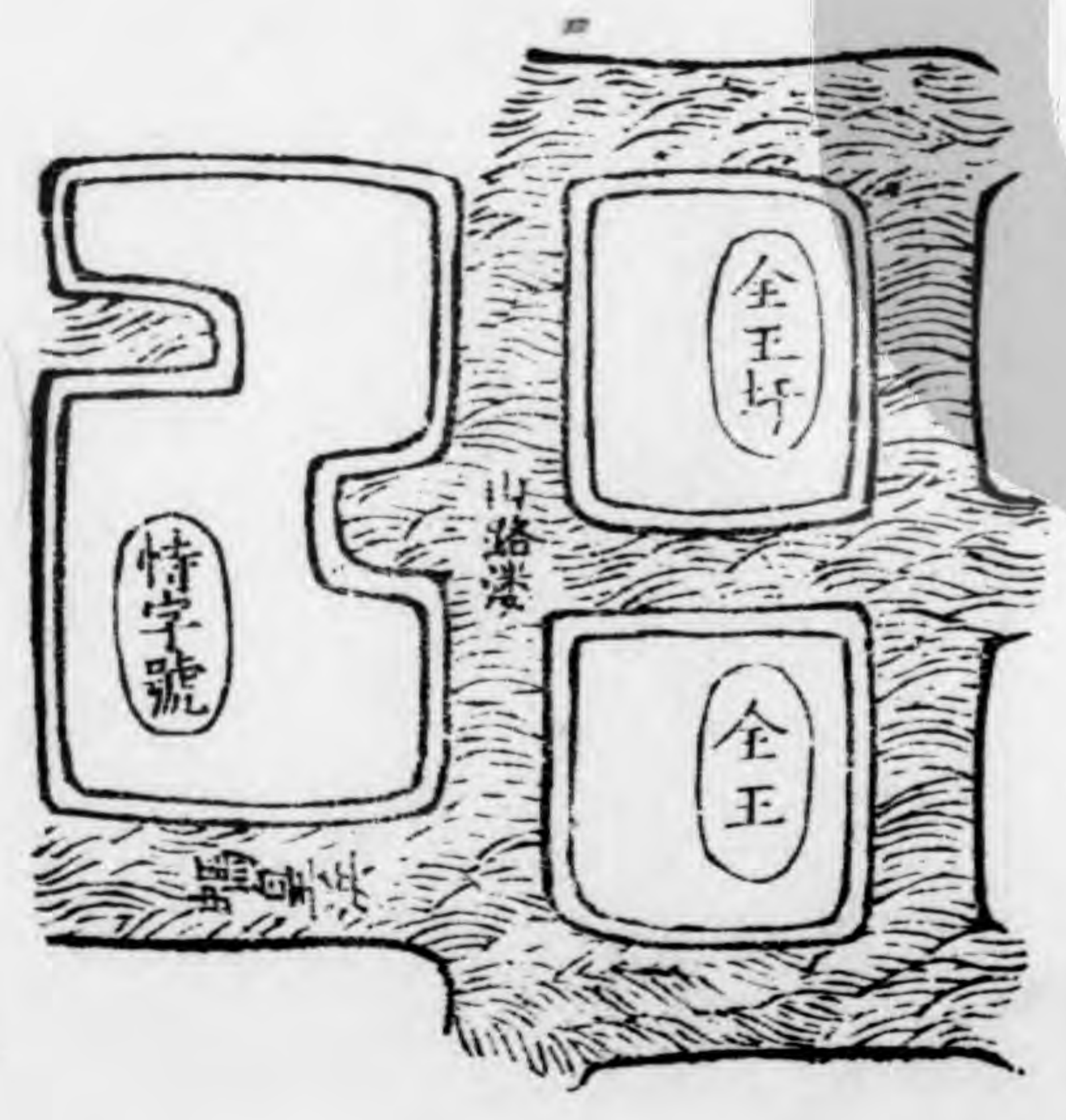


又看得本區參拾柒圖全王等貳圩係極低田也丈見全王圩岸貳千肆百肆拾伍丈貳尺恃字號岸壹千肆百壹拾丈間有坍塌民力補築

前件



參拾柒圖貳圩補岸圖



第五拾伍區肆拾貳都西副扇 地名金庄浜

計管肆里

貳拾捌圖 貳拾玖圖 肆拾參圖 肆拾陸圖

見通河壹拾貳道

枝山涇 萬曆參拾參年參月內耿知縣督濬通流

尤涇 市澤潭 金庄浜 螞蝗涇 十字河

斗門涇 湖涇 趙涇 界涇 譚涇

張四娘浜

見堅岸共貳千捌百貳拾肆丈

市澤前圩 市澤東圩 斗門圩 南舍圩

補築岸共捌千柒百伍拾玖丈

太平圩 金庄圩 黃際圩 士王圩 甲戌圩

東金庄圩俱有圖附後

原額科糧田壹百陸頃柒拾貳畝陸分壹釐伍毫內

板荒田伍頃陸拾畝肆分玖釐應召民開墾

前件 萬曆參拾參年耿知縣募民楊後成等開墾成熟田壹拾陸畝柒分捌毫

科租地壹拾伍畝肆分參釐

伍拾伍區圖

四十八區界

西庄界

四九區界

五十區界





六十二區界

五十八區界

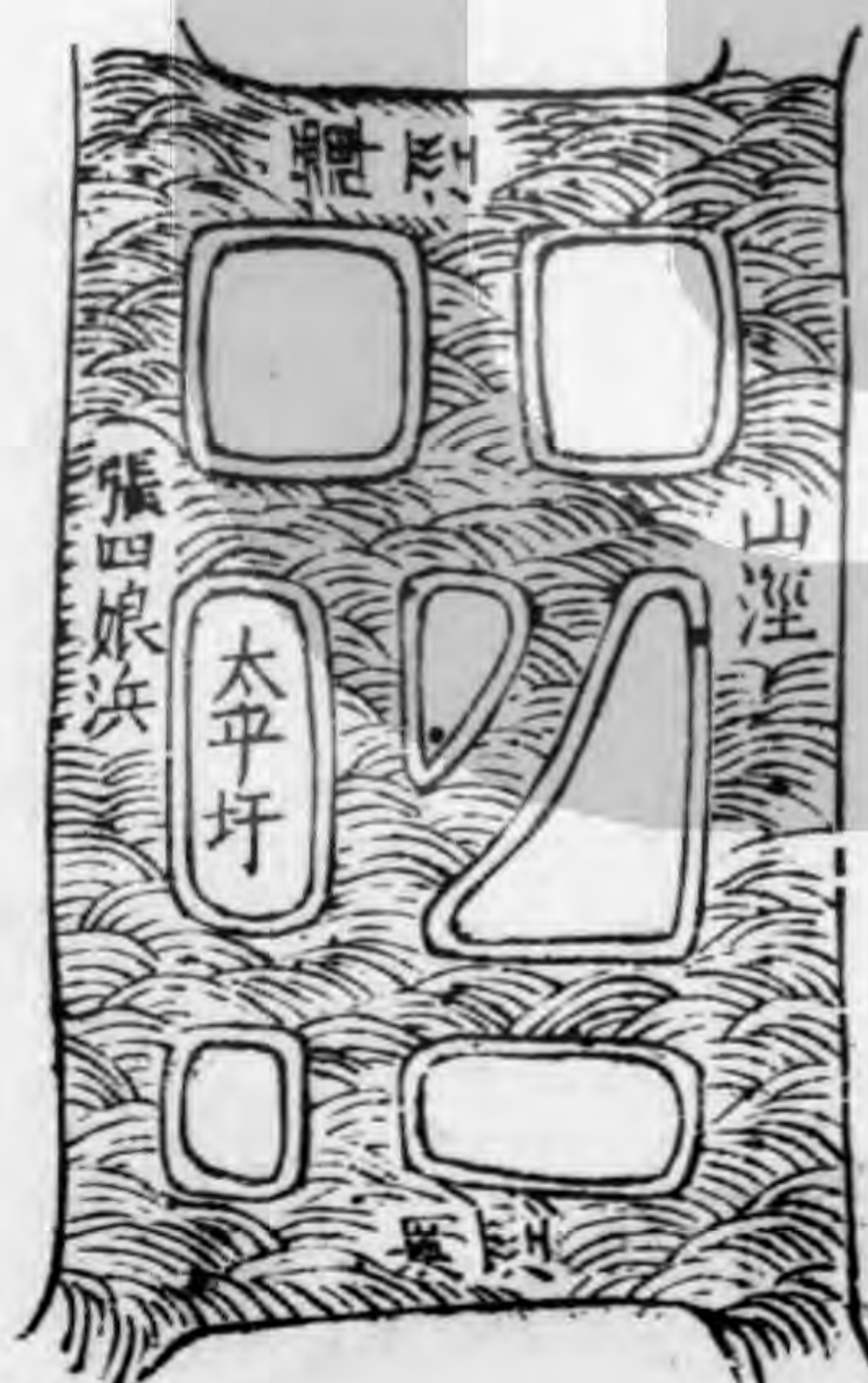
界縣山崑

該本縣耿知縣查看得本區坐邑之東南陽澄湖之下流稱水區矣所恃以瀉水入海者賴有白茆然非山涇則門戶不通故重山涇所以重白茆也本縣已經董率區民深濬山涇矣次則高築圩岸以防汎溢皆係民力稍有成效歲葺之功量時酌處

查看得本區貳拾玖圖太平一圩形分七塊共岸壹千柒百貳拾伍丈內有坍頽之處督令民力補築

前件

貳拾玖圖壹圩補岸圖



肆拾叁圖肆圩補岸圖


又看得肆拾叁圖甲戌等肆圩田俱極低岸勝多坍地金庄圩短字號形分叁塊共岸壹千柒拾陸丈金庄圩被字號亦分叁塊共岸玖百伍拾陸丈士王圩形分貳塊共岸壹千壹百貳拾陸丈甲戌圩岸叁百叁拾捌丈俱用民力補築

前件



又看得肆拾陸圖黃際等叁圩係
 極低圩也各圩圍岸多有坍塌丈
 見黃際圩岸壹千肆百叁拾陸丈
 金庄圩養字號形分叁塊共岸柒
 百玖拾捌丈伍尺金庄圩及字號
 形分貳塊共岸壹千叁百叁丈伍
 尺俱應補築俱用民力

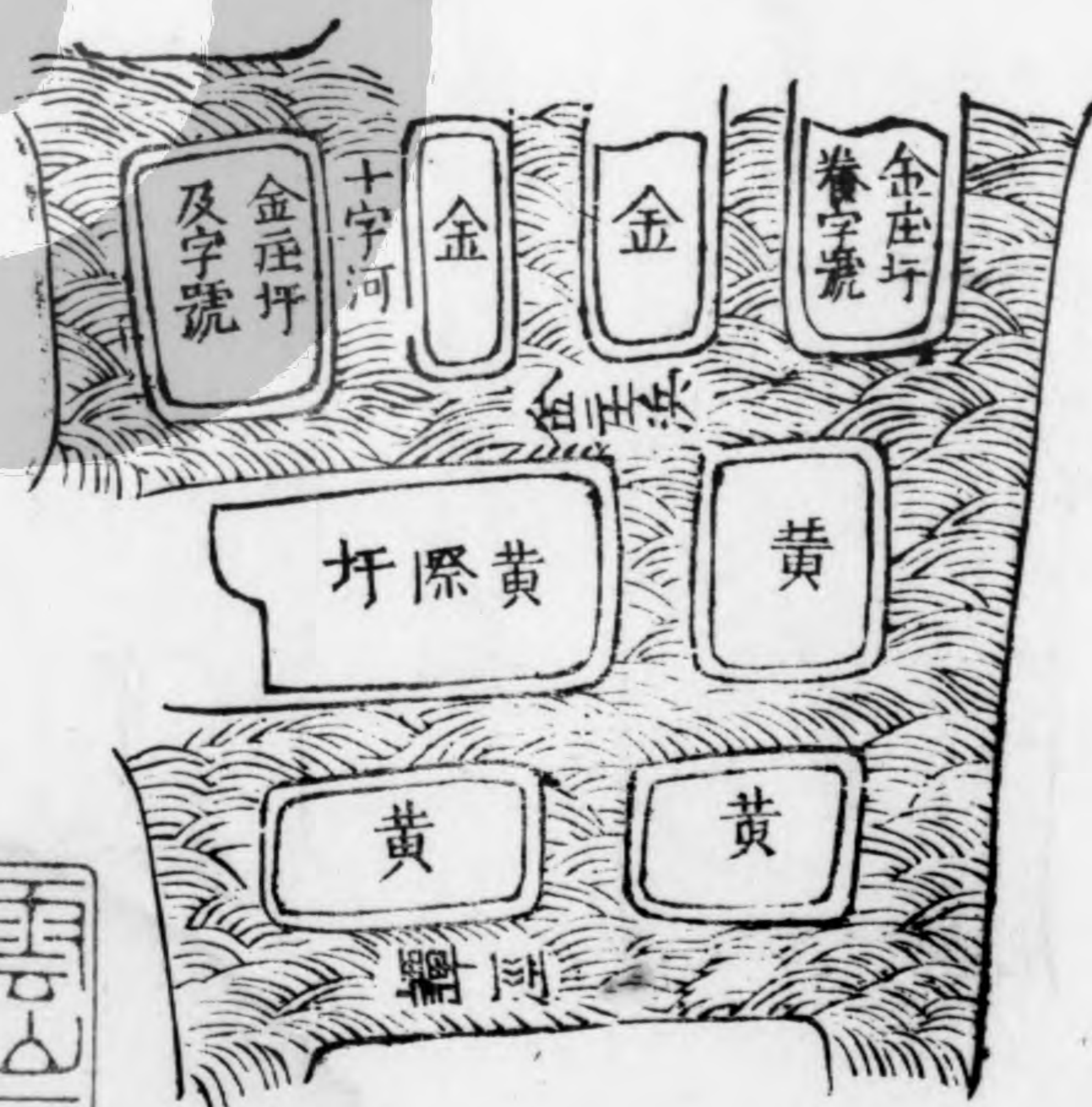
前件



常熟縣水利全書卷七

終

肆拾陸圖叁圩補岸圖



唐山業
 閩子氏
 藏書

卷之四