DSF
۲
۱۲۶۳
۱۳۴۵
۲
ج
۱
ن

فرهنگ آبادیهای کشور

جلد سوم

استان خراسان

کد شماره ۹.

شهرستانهای:

اسفراین	بجنورد	بیرجند
کد شماره ۱.	کد شماره ۲.	کد شماره ۳.

از انتشارات مرکز آمار ایران

براساس نتایج سرشماری عمومی آبانماه ۱۳۴۵

چاپ اول

آذرماه ۱۳۴۷

کتابخانه مرکز آمار ایران
STATISTICAL CENTRE OF IRAN
LIBRARY

کتابخانه مرکز آمار ایران
شماره ۲۹۷۵۰
ن ۱۰

پیش گفتار

انتشار سری دیگری از نشریات مرکز آمار ایران تحت عنوان فرهنگ آبادیهای کشور به نیازی دیرینه در زمینه شناخت روستاهای کشور پاسخ میگوید.

تحول علمی که در کلیه شئون زندگی جامعه ایرانی پدیدار شده و موجب گسترش سازمانها و توسعه دامنه فعالیتها گردیده نیاز به اطلاعات آماری را بصورت ضرورتی قطعی جلوه گر ساخته است. روزی نیست که تقاضاهای متعدد از سازمانها و مسئولان کشور و مؤسسات بخش خصوصی به مرکز آمار ایران واصل نگردد. هدف کارشناسان و کارمندان مرکز آمار ایران اینست که حداکثر اطلاعات موجود در کوتاهترین زمان ممکن در اختیار خواستاران اطلاعات آماری قرار گیرد.

تأمین این هدف مستلزم کوشش شبانه روزی است تا با اجرای طرحهای جدید و جامع کمبودهای آماری حبران گردد و اطلاعات آماری موجود هنگام نگاهداشته شود. خوشبختانه کارکنان مرکز آمار ایران با وقوف باهمیت بدنها و عظمت مرحله تحول کنونی کشور بار سنگین مسئولیت و وظیفه خویش را بدون توقع یا تظاهر و حتی بیش از حد امکانی که در اختیار دارند بدوش میکشند. بدین امید که مراحل عقب افتاده هرچه زودتر پیموده شود و روزی فرا رسد که کار و سیر عادی خود بیفتد.

با اینکه کمیت و کیفیت کار مرکز آمار ایران همواره مورد توجه و تشویق صاحب نظران و دانشمندان و علاقمندان به آمار بوده مع الوصف این اعتقاد بین مسئولان مرکز آمار ایران وجود دارد که سالهای دیگر نیز باید با آهنگ شدیدی که تاکنون کار شده کوشش کرد تا کلیه نیازهای آماری کشور برطرف گردد.

تهیه فرهنگ آبادیهای کشور علیرغم عظمت کار، یکی از فعالیتهای فرعی کارکنان این مرکز در اجرای سرشماری عمومی کشور بوده است که با نداشتن وسائل کافی در تدوین آن با رعایت نفاست چاپ و صرفه جوئی در هزینه نهایت دقت بعمل آمده است. اندیشه تدارک چنین کاری در آبانماه ۱۳۴۵ که امر سرشماری بعهده مرکز آمار ایران محول گشت پیدا شد و با وجود تنگنای برنامه سرشماری تصمیم گرفته شد طبق طرح جداگانه ای بفرمان با برنامه اصلی، آمار و اطلاعات مربوط به خصوصیات اقتصادی و اجتماعی آبادیهای کشور نیز گردآوری شود. و این فرهنگ که بزبانهای فارسی و انگلیسی تدوین شد هر استان یا فرماندار کل جداگانه مورد بررسی قرار گرفته و در داخل هر استان یا فرماندار کل اطلاعات مربوط بهریک از شهرستان های تابعه بطور مستقل درج گردیده و در داخل هر شهرستان فهرست کلیه آبادیها برحسب دهستان و در داخل هر دهستان بترتیب حروف الفبا تنظیم شده است.

برای هر آبادی مجموعاً ۱۹۳ صفت یا خصوصیت نشان داده شده است. این اطلاعات امکان هرگونه برنامه ریزی اقتصادی و اجتماعی از قبیل راه سازی، ارتباطات، آموزش، بهداشت و رفاه اجتماعی، توسعه تعاونیها و بهبود امور کشاورزی و دامداری را در سطح روستا بدست میدهد. با توجه باینکه اطلاعات مربوط بهر آبادی جداگانه و بطور مفرد داده شده است لذا از این اطلاعات نه تنها برای اجرای برنامه های مورد نظر در نقاط خاص میتوان استفاده کرد بلکه هرگونه ترکیب آماری را در مناطق معین و بمنظور بررسیهای اقتصادی و اجتماعی میتوان بدست داد و چنانچه سازمانها و محققان بخواهند براساس این اطلاعات ترکیبهای خاصی برای بررسیهای مورد نظر در اختیار داشته باشند، مرکز آمار ایران میتواند انجام این کار را بعهده بگیرد.

برای تدوین این فرهنگ از کلیه نقاط شهری و روستائی کشور نقشه هائی تهیه گردیده است. این نقشه ها را واحد جغرافیائی مرکز آمار ایران به بهای تمام شده واحد اختیار علاقمندان میگذارد. این نقشه ها برای نقاط روستائی بمقیاس ۱:۱۰۰۰۰ و برای مناطق شهری بمقیاس ۱:۲۵۰۰ و بزرگتر تهیه شده اند.

اینک که این مهم بانجام رسیده، با وجود ارزشی که بالقوه بر انتشار چنین اثری در شناخت حقایق مربوط به روستاها مترتب است، مرکز آمار ایران ادعای کامل بودن آنرا ندارد و معتقد است که این تلاش باید همچنان ادامه یابد و در رفع نقایص و هماهنگ داشتن اطلاعات منظور کوشش شود.

خوشبختانه بموجب قانون مرکز آمار ایران و نیز مصوبات برنامه چهارم در نظر است که در سال ۱۳۵۰ سرشماری عمومی در کشور انجام گیرد. اجرای این برنامه موقعیت مناسبی است که بمدد آن میتوان اطلاعات موجود را بعنوان یکی از فعالیتهای فرعی سرشماری عمومی کشور تصحیح و هماهنگ نمود.

از عموم مطالعه کنندگان و استفاده کنندگان این نشریات تمنی دارد نظرات اصلاحی و یا انتقادی خود را در این زمینه به مرکز آمار ایران اطلاع دهند.

امید است در اجرای منویات شاهنشاه آریامهر و با همکاری عموم بتوانیم در تکمیل این فرهنگ که با سرنوشت میلیونها روستانشین کشور سروکار دارد و اطلاعات زیربنائی برنامه های عمرانی و تولیدی را در نقاط روستائی بدست میدهد توفیق یابیم.

رئیس مرکز آمار ایران — عباس جامعی

توضیحات کلی :

نقشه ها :

برای تسهیل درامر استفاده از فرهنگ آبادیها مشخص نمودن وضع جغرافیائی استان یا فرماندار یکل و شهرستانهای تابعه نقشه هائی بشرح زیر ارائه گردیده است که در حاشیه هریک از نقشه ها علامات مشخصه و مفاهیم آنها توضیح داده شده است .

الف ـ نقشه های استانی شامل :

نقشه شماره ۱ :

دراین نقشه دریا ـ دریاچه ها ـ رودخانه ها ـ سدها ـ ارتفاع نقاط مختلف به متر و راههای مهم و همچنین حدود استان یا فرماندار یکل و شهرستانها و مراکز آنها و همچنین شهرهای بیش از ۵۰۰۰۰ نفر جمعیت مشخص گردیده است .

نقشه شماره ۲ :

دراین نقشه توزیع جغرافیائی جمعیت شهرنشین استان یا فرماندار یکل در هریک از شهرستانها با تعیین وسعت منطقه شهری و نحوه توزیع جمعیت نقاط بین ۲۰۰۰ تا ۵۰۰۰۰ نفر و همچنین توزیع جمعیت ثابت روستائی استان یا فرماندار یکل در هریک از شهرستانها نمایانده شده است . دراین نقشه جمعیت روستائی بوسیله نقطه هائی که هریک از آنها نماینده ۱۰۰۰۰ نفر جمعیت روستائی میباشد مشخص شده است . برای جمعیت نقاط بین ۲۰۰۰ تا ۵۰۰۰۰ نفر و نیز نقاط بیش از ۵۰۰۰۰ نفر جمعیت علائم مخصوص در حاشیه نقشه ها ارائه شده است .

نقشه شماره ۳ :

این نقشه متوسط جمعیت نقاط شهری و روستائی استان یا فرماندار یکل شامل جمعیت ثابت و متحرک هر شهرستان را در کیلومتر مربع نشان میدهد . علائمی که برای نمایش درجات مختلف تراکم جمعیت در نقشه بکار رفته برای کلیه شهرستانها یکسان است و بنابراین امکان مقایسه نظری شهرستانها از لحاظ میزان تراکم جمعیت میسر است .

نقشه شماره ۴ :

دراین نقشه کل جمعیت استان یا فرماندار یکل بتفکیک شهرستان و نسبت جمعیت شهرنشین و روستانشین با ذکر درصد جمعیت شهری در هر شهرستان نشان داده شده است .

ب ـ نقشه های شهرستانی شامل :

نقشه شماره ۱

این نقشه تقسیمات کشوری هر شهرستان را تا حد دهستان نشان میدهد

نقشه شماره ۲

دراین نقشه نقاط شهری و نقاط بین ۱۰۰۰ تا ۵۰۰۰ نفر جمعیت هر شهرستان مشخص شده است . علاوه بر نقشه های فوق الذکر نقشه کامل هر شهرستان که حاوی کلیه آبادیها و راههای موجود میباشد در یک یا چند برگ در مقیاس ۱:۱۰۰۰۰۰ ارائه گردیده است

تعاریف و مفاهیم

برای استفاده بهتر از ارقام مندرج در جداول توجه به تعاریف و مفاهیم ذیل میتواند سودمند افتد .

نام آبادی (ستون شماره ۱)

دراین ستون نام آبادی بدون اعراب نوشته شده و لذا در بعضی موارد ممکن است تلفظ صحیح کلمه مواجه با اشکال شود . دراین صورت با مراجعه به ستون ۱۹۳ که در آن نام آبادی به لاتین نوشته شده است و نیز با استفاده از جداول راهنمای برگردانیدن حروف فارسی به لاتین میتوان رفع اشکال کرد .

در مورد آبادیهای هم نام برای تعیین هویت دقیق آن بایستی به کد آبادی توجه کرد . مثلاً اگر دو جن آباد در یک دهستان باشد چون شماره های کد این دو آبادی متفاوت است لذا با مراجعه به کدهای مربوط میتوان اطلاعات مربوط هریک را از هم دور بدست آورد

کد آبادی (ستون شماره ۲)

کد آبادی عبارت از شماره ای است که در سرشماری آبان ماه ۱۳۴۵ برای سهولت کار به آبادی داده شده است و در آینده نیز برای هر آبادی محفوظ خواهد ماند . شماره آبادی عددی است ۴ رقمی که دو رقم سمت چپ آن معرف استان و دو رقم دوم آن مربوط به شهرستان و دو رقم سوم آن مربوط به دهستان و سه رقم آخر متعلق به آبادی است . این ستون حاوی سه رقم اخیر میباشد .

تعداد جمعیت (ستون شماره ۳)

دراین ستون تعداد جمعیت بر مبنای ارقام بدست آمده در سرشماری آبان ماه ۱۳۴۵ درج گردیده و بر اساس اقامت معمولی افراد در خانوار محاسبه شده است

تعداد خانوار (ستون شماره ۴)

تعداد خانوار از دو منبع بدست آمده است که با یکدیگر مقایسه گردیده اند : یکی فرم فهرست برداری از خانوارها و دیگری پرسشنامه های خانوار که در سرشماری آبانماه ۴۵ هر دو به موازات یکدیگر تکمیل گردیده اند . تذکر این نکته ضروری است که این مورد شامل خانوارهائی است که هنگام سرشماری در آبادی مقیم بوده اند .

نوع آبادی (ستون شماره ۵)

آبادیهائی که خارج از محدوده شهرها بوده و تحت تقسیم بندی پنجگانه زیر که هریک کد ویژه ای دارند ارائه شده اند .

ده : (کد شماره ۱)

ده محلی است شامل مجموعه مزارع و باغها و اماکن مسکونی و غیرمسکونی مهم از منطقه ای متمرکز که معمولاً دارای کدخدا میباشد ولی ممکن است در موقع سرشماری اصلی کدخدا نداشته و احتمالاً بوسیله کدخدای ده مجاور اداره شود برای تعیین حدود ده محدوده شهری یا حدود یک مطلعین آبادی اظهار داشته اند ملاک عمل قرار گرفته است .

مزرعه تابع : (کد شماره ۲)

مزرعه تابع محلی است که خارج از حدود شهری ده واقع شده و بنام دیگری مشهور باشد و در آنجا فعالیتهای کشاورزی صورت گیرد ولی از لحاظ نظامات اداری تابع یک ده باشد برای این گونه مزارع پرسشنامه آبادی جداگانه ای تنظیم شده است بدیهی است مزارع واقع در محدوده شهری ده بطور جداگانه مورد سرشماری قرار نگرفته بلکه افراد و متعلقات آن بادهی که جزء آن بوده اند سرشماری شده اند .

مکان تابع : (کد شماره ۳)

مکان تابع محلی است که خارج از حدود شهری ده واقع شده و در آن فعالیتهای غیر کشاورزی (معدن ـ کارخانه ـ قهوه خانه های بین راه و نظائر آنها) انجام میشود و از لحاظ نظامات اداری تابع یک ده میباشد . برای این محلها نیز همانطور که گفته شد پرسشنامه جداگانه ای تکمیل گردیده منتها در این موارد فقط قسمت اول پرسشنامه آبادی تکمیل شده است و تمام موارد معادن و یا کارخانه های واقع در محدوده آبادی جزو ده سرشماری شده اند

مزرعه مستقل : (کد شماره ۴)

مزرعه مستقل محلی است مورد بهره برداری کشاورزی و خارج از حدود شهری و ثابت بگردد محلی که از لحاظ نظامات اداری تابع هیچ دهی نمیباشد برای این گونه مزارع نیز پرسشنامه آبادی جداگانه ای تنظیم شده است .

مکان مستقل : (کد شماره ۵)

علاوه بر آبادیها و نقاط یاد شده محلهای پراکنده دیگری خارج از حدود شهری روستاها وجود دارد که در آنها فعالیت های غیرکشاورزی صورت میگیرد . مانند معادن یا کارخانجات یا قهوه خانه های بین راه و نظائر آنها . چون اینگونه اماکن تابع هیچ دهی نبوده اند پرسشنامه آبادی برای هریک از آنها بطور جداگانه تنظیم شده است .

وضع طبیعی (ستونهای ۶ تا ۷)

برای وضع طبیعی هر آبادی دو حالت در نظر گرفته شده است . یکی کوهستانی و دیگری جلگه ای . در صورتیکه تمام آبادی یا قسمت اعظم آن در کوهستان واقع شده باشد کوهستانی و در غیر اینصورت جلگه ای منظور شده است باید توجه داشت که در این مورد ارتفاع آبادی از سطح دریا مورد نظر نبوده است .

راه عمده (ستونهای ۸ تا ۱۴)

این ستونها شامل شش نوع راه : مالرو ـ شنی ـ چیپ رو ـ خاکی ـ اسفالته و راه آهن میباشد . ولی در نقشه های شهرستانی موجود در مرکز آمار ایران دو نوع راه چیپ رو و ماشین رو خاکی ، از یکدیگر تفکیک نگردیده است بوصل آبادیها تا نزدیک ترین راه عمومی یکیلومتر نشان داده شده است و منظور از آن طول راه فرعی با احتساب پیچ و خم آنست نه فاصله آبادی تا شاهراه به خط مستقیم .

دسترسی به تأسیسات عمومی و تسهیلات (ستونهای ۱۵ تا ۳۲)

منظور از دسترسی اسکان استفاده از تأسیسات عمومی و تسهیلات میباشد . زیرا در بسیاری موارد ساکنان آبادی از تأسیسات آبادیهای مجاور (مثلاً دهستان) استفاده می کنند . در باره رادیو تذکر این نکته ضروری است که وجود آن در آبادی اعم از اماکن عمومی یا خانه اشخاص مورد نظر بوده است .

منابع آب زراعتی (ستونهای شماره ۳۳ تا ۴۱)

مهمترین منابع آب زراعتی با رعایت دو نکته قید گردیده است : یکی در مواردیکه چند نوع مهم آب در یک آبادی وجود داشته تمام آنها ذکر شده و دیگر اینکه در ستونها وجود منابع آب صرف نظر از تعداد آنها مشخص شده است .

دامداری (ستونهای شماره ۴۲ تا ۴۵)

برای سهولت آمارگیری دامهای موجود در روستاها بچهار طبقه مشخص تقسیم گردیده اند و ارقام مندرج در این ستونها که بر مبنای ضوابط سرشماری عمومی آبانماه ۱۳۴۵ بدست آمده معرف تعداد دام از هر طبقه در آبادی مربوطه میباشد .

استفاده از زمین در آبادی (ستونهای شماره ۴۶ تا ۵۷)

ارقام مندرج در این ستونها معرف مساحتی است که عنوان بالای ستون بر کیفیت آن اشاره میکند . مساحت زیر کشت در مورد سه محصول (گندم ـ جو ـ برنج) که مهمترین فرآورده های کشاورزی در روستاها است مستقلاً ذکر شده و بقیه اراضی بر حسب نوع مصرف یا صفت ممیزه ای که دارند در هفت ستون طبقه بندی گردیده اند . مساحت اراضی اعم از زیر کشت یا تحت آیش از کد خدایان و پیش سفیدان آبادی سئوال شده و در سایر موارد برای تعیین مساحت ضوابط موجود ملاک عمل قرار گرفته است

محصولات عمده زراعی (ستونهای ۵۸ تا ۸۸)

منظور از درج اطلاعات در این ستونها تعیین محصول بودن کشت آنها در آبادی است

علاوه بر آنها ۴۹ نوع محصول دیگر نیز در آبادیهای کشور موجود بوده که چهار ستون (ستونهای ۸۹ تا ۹۲) از جداول بدانها اختصاص داده شده و در هر آبادی چهار نوع محصول بترتیب اهمیت با درج کد آنها مشخص گردیده است.

برای اینکه خوانندگان بتوانند نوع محصولات هر آبادی را که کد آنها در این چهار ستون درج گردیده تشخیص دهند ذیلاً محصولات زراعی که هر یک از آنها درج میگردد.

نام محصول	کد	نام محصول	کد
ارزن	۰۱	سنگینک	۳۱
اسپرس	۰۲	سیب زمینی	۳۲
آفتابگردان	۰۳	سیر	۳۳
انقوزه	۰۴	شاهدانه	۳۴
بادمجان	۰۵	شبدر	۳۵
باقلا	۰۶	شلغم	۳۶
بذر روغنی که دقیقاً		شیرخشت	۳۷
مشخص نشده است	۰۷	صیفی جات	۳۸
برنج	۰۸	طالبی	۳۹
بزرک	۰۹	عدس	۴۰
پنبه کولک	۱۰	فلفل	۴۱
پیاز	۱۱	قره گره	۴۲
تنباکو	۱۲	کتان	۴۳
توتون	۱۳	کرچک	۴۴
محصولات جالیزی که دقیقاً		کدو	۴۵
مشخص نشده است	۱۴	کنجد	۴۶
		کنف	۴۷
جو	۱۵	کتیرا	۴۸
چغندر	۱۶	گاودانه	۴۹
حنا	۱۷	گرمک	۵۰
خلر	۱۸	گندم	۵۱
خربزه	۱۹	گوجه فرنگی	۵۲
خصیل	۲۰	گینه	۵۳
خیار	۲۱	لپه	۵۴
ذرت	۲۲	لوبیا	۵۵
زردچوبه	۲۳	ماش	۵۶
زعفران	۲۴	ماشک	۵۷
زیره	۲۵	منداب	۵۸
سایر غلات	۲۶	نباتات مطرورنگی	۵۹
نباتات علوفه ای	۲۷	نخود	۶۰
نباتات کنفی	۲۸	نیشکر	۶۱
سایر حبوبات	۲۹	هندوانه	۶۲
سبزیجات	۳۰	یونجه	۶۳
یولاف	۶۴	سایر محصولات	۶۶
نوغان	۶۵	بادام زمینی	۶۷

محصولات عمده دائمی (ستونهای ۹۳ تا ۱۲۳)

منظور از محصول دائمی انواع باغ و گلستان میباشد و این مورد نیز از روش معمول درباره "محصولات عمده زراعی" پیروی شده بدینمعنی که برای سی نوع درخت میوه موجود در اکثر آبادیها ستون مستقلی از جدول تخصیص یافته و بقیه محصولات بصورت کد تحت عنوان سایر محصولات عمده دائمی (ستونهای ۱۲۴ تا ۱۲۷) ذکر شده است. در هر آبادی که بیش از یک نوع محصولات دسته اخیر وجود داشته باید ذکر مهمترین نوع آنها تا چهار محصول اکتفا شده است.

نام محصول	کد	نام محصول	کد
ارگل	۰۱	زالزالک	۲۴
آلبالو	۰۲	زردآلو	۲۵
آلوزرد	۰۳	زرشک	۲۶
آلوسیاه	۰۴	زیتون	۲۷
انگور	۰۵	زغال اخته	۲۸
امرود	۰۶	ستلکا	۲۹
انبه	۰۷	سماق	۳۰
انجیر	۰۸	سنجد	۳۱
انار	۰۹	سیب	۳۲
بادام	۱۰	سایر مرکبات	۳۳
بالنگ	۱۱	شاه بلوط	۳۴
به	۱۲	شاه توت	۳۵
پرتقال	۱۳	شفتالو	۳۶
پسته	۱۴	شلیل	۳۷
توت سفید	۱۵	شهرنگ	۳۸
توت فرنگی	۱۶	عناب	۳۹
توت سرخ	۱۷	فلفل	۴۰
تمشک	۱۸	فندق	۴۱
چای	۱۹	قیسی	۴۲
خرما	۲۰	کنار	۴۳
خرمالو	۲۱	گردو	۴۴
خرمندیل	۲۲	گلابی	۴۵
خوج	۲۳	گل سرخ	۴۶
گوجه - آلو	۴۷	نارج	۵۳
گیلاس	۴۸	نارنگی	۵۴
لیمو آب	۴۹	هلو	۵۵
لیمو ترش	۵۰	توسرخ	۵۶
لیمو شیرین	۵۱	سایر محصولات	۵۷
موز	۵۲		

تاسیسات و تسهیلات موجود در آبادی (ستونهای ۱۲۸ تا ۱۹۲)

برای تکمیل اطلاعات فرهنگ آبادیهای کشور ۶۴ نوع فعالیت موجود در روستاها از فرم فهرست برداری استخراج و در این ستونها قید گردیده است. ارقام مندرج در ستونها معرف عده واحدهائی است که هر فعالیت مربوط میگردد. نظر به وسعت فعالیتها و نیز بعلت محدودیت ستونها هر چند گروه از کارگاهها و یا فعالیتها در یک ستون ذکر شده است. مثلاً در ستون ۱۲۸ گله داری - گاوداری - مرغداری تحت عنوان واحد دامداری و مرغداری ارائه شده است.

توجه:

۱ - مفهوم عدد دو صفر در ستون ۱۴ این است که فاصله آبادی تا راه اصلی کمتر از یک کیلومتر بوده است و در ستونهای ۴۶ تا ۵۷ باین معنی است که مساحت اراضی کمتر از ۰/۵ هکتار بوده است.

۲ - در ستونهای ۲ و ۸۹ تا ۹۲ و ۱۲۴ تا ۱۲۷ صفات قید شده بصورت کد داده شده است. برای آشنا شدن به نوع اطلاعات باید بتعاریف و مفاهیمی که در مقدمه داده شده است مراجعه شود.

۳ - خالی بودن ستونهای ۳ و ۴ از جمعیت و خانوار باین مفهوم است که آبادی خالی از سکنه بوده ولی امکان فعالیت کشاورزی در آنجا میسر بوده است.

۴ - علامت یک ستاره در ستونهای ۶ تا ۴۱ و ۵۸ تا ۸۸ و ۹۳ تا ۱۲۳ معرف وجود صفت قید شده در سر ستون است.

۵ - علامت دو ستاره در ستون ۱۴ به مفهوم فاصله اظهار نشده جاده خاکی جیپ رو یا مالرو آبادی تا نزدیکترین جاده اصلی میباشد.

۶ - علامت سه ستاره و چهار ستاره در ستونهای ۴۲ تا ۵۷ بمعنی ارقام اظهار نشده است.

برای تلفظ صحیح اسامی فارسی و سهولت در خواندن اسامی لاتین به جدول راهنما که در انتهای متن انگلیسی تعاریف درج شده است مراجعه فرمائید.

No. 1

شماره ۱

نقشه عمومی استان خراسان

KHORASAN OSTAN GENERAL MAP.

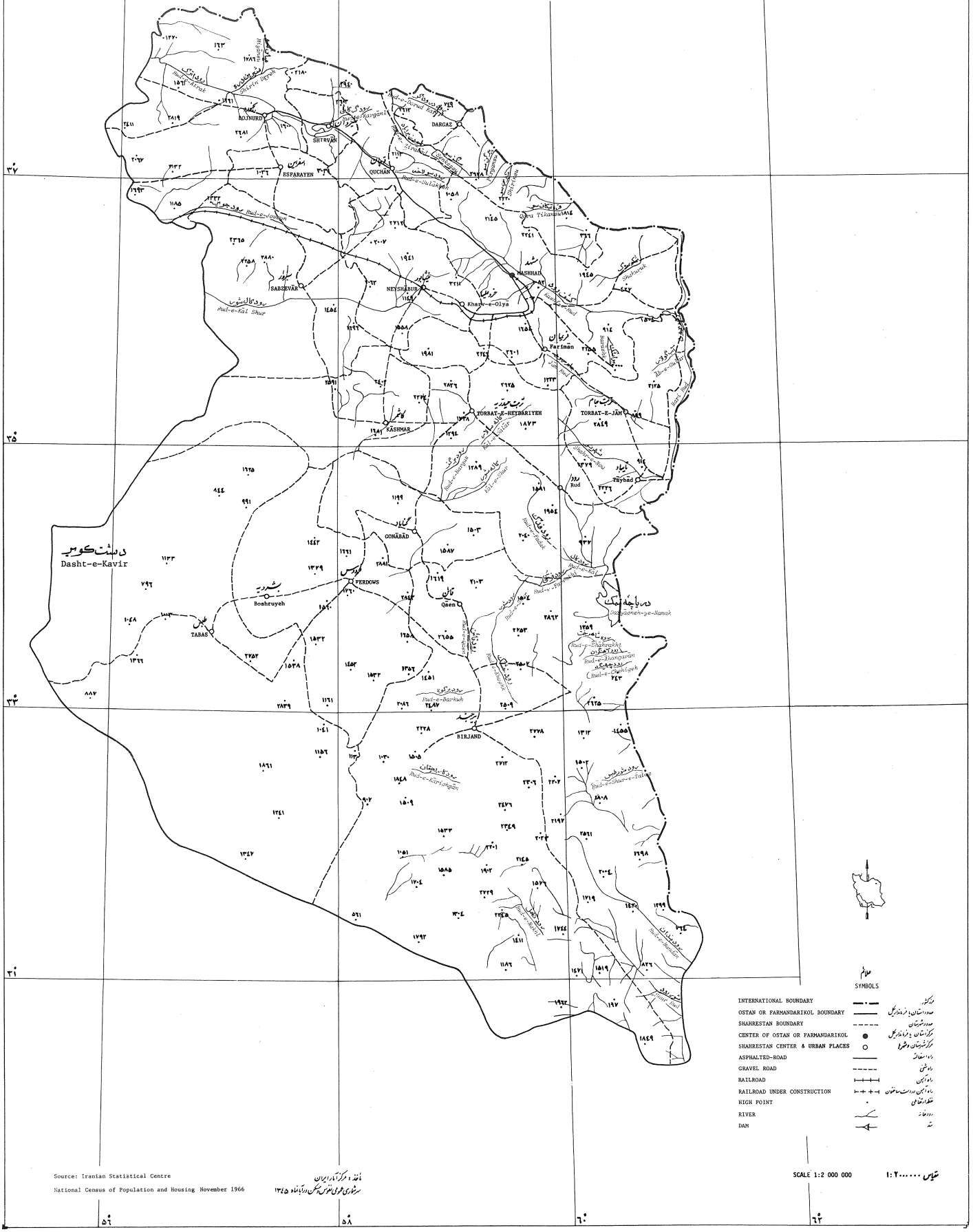
دشت کویر
Dasht-e-Kavir
دریاچه نمک
Daryacheh-ye-Namak
MASHHAD
NEYSHABUR
SABZEVAR
SHIRVAN
QUCHAN
DARGAZ
ESFARAYEN
BOJNURD
Khaf
Khayr-e-Olya
Fariman
TORBAT-E-HEYDARIYEH
TORBAT-E-JAM
KASHMAR
Raybad
Rud
GONABAD
FERDOWS
Boshruyeh
Qaen
TABAS
BIRJAND
Rud-e-Shahrekht
Rud-e-Khungaran
Rud-e-Dehkhoda
Rud-e-Barkuh
Rud-e-Kartigan
Rud-e-Shur-e-Tulabe
Rud-e-Kal Shur
Rud-e-Jajarm
Rud-e-Kashafrud
Rud-e-Sangan
Rud-e-Shirin
Rud-e-Atrak
Rud-e-Karganj
Rud-e-Shakeh
Rud-e-Doshakh
Rud-e-Kal
Rud-e-Sarbisheh
Rud-e-Mehrin
Rud-e-Shelgeh
Rud-e-Sangan
Rud-e-Shur
Rud-e-Mehrgan
Rud-e-Sarbisheh
Rud-e-Shur
Rud-e-Sangan
Rud-e-Shur
Rud-e-Kal
Rud-e-Sangan
Rud-e-Shur
Rud-e-Kal
Rud-e-Shur
Rud-e-Kal
Rud-e-Shur
Rud-e-Kal

No.2

شماره ۲

نقشه استان خراسان توزیع جمعیت شهری و روستائی به تفکیک شهرستان

KHORASAN OSTAN - DISTRIBUTION OF URBAN AND RURAL POPULATION BY SHAHRESTAN.

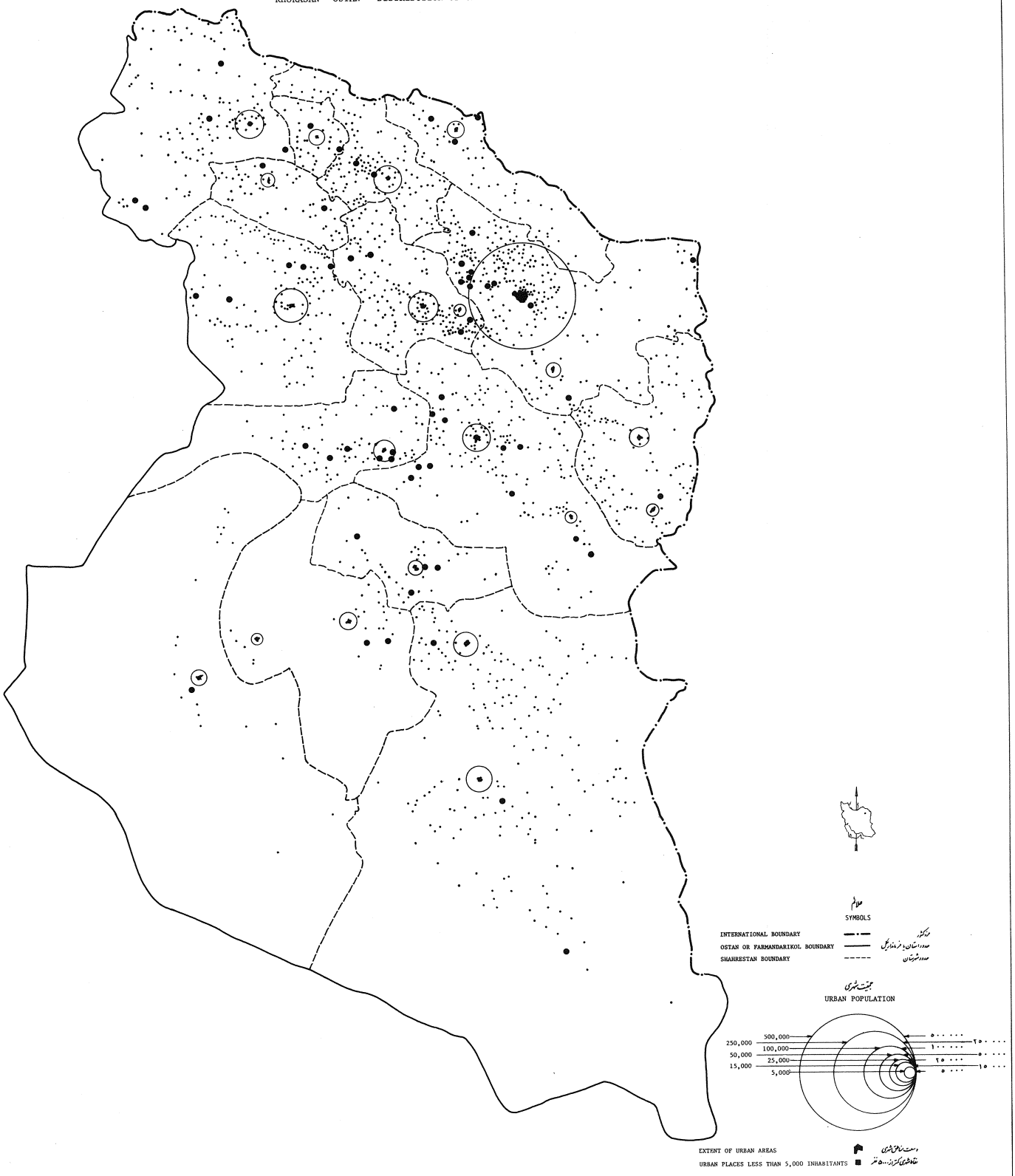

Source: Iranian Statistical Centre

National Census of Population and Housing November 1966

تهیه و مرکز آمار ایران
سرشماری عمومی نفوس و مسکن در آبانماه ۱۳۴۵

SCALE 1:2 000 000

مقیاس ۱:۲۰۰۰۰۰۰

No.3

شماره ۳

نقشه استان خراسان تراکم جمعیت به تفکیک شهرستان

KHORASAN OSTAN - POPULATION DENSITY BY SHAHRESTAN.

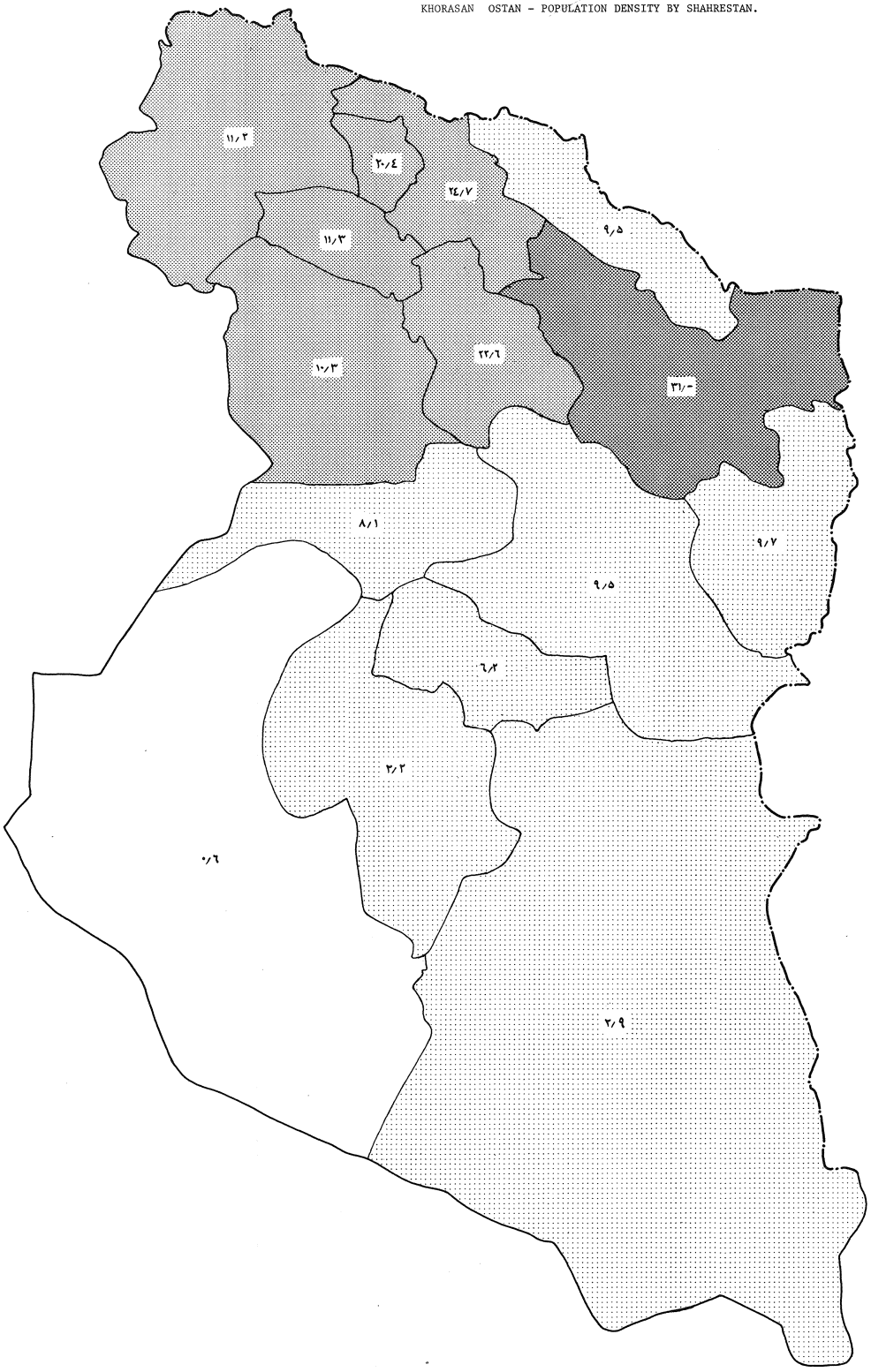

علائم

SYMBOLS

نفر در کیلومتر مربع

PERSONS PER SQUARE KILOMETER

LESS THAN ONE PERSON		کمتر از یک نفر
1 - 9.9		۱ - ۹٫۹
10 - 24.9		۱۰ - ۲۴٫۹
25 - 49.9		۲۵ - ۴۹٫۹
50 - 99.9		۵۰ - ۹۹٫۹
100 - 499.9		۱۰۰ - ۴۹۹٫۹
500 AND MORE		۵۰۰ نفر و بیشتر

تراکم جمعیت استان خراسان ۸ نفر در کیلومتر مربع (جمعیت ثابت، متحرک و شاربی)

THE POPULATION DENSITY OF KHORASAN OSTAN, 8 PERSONS PER SQUARE KILOMETER.

(INCLUDING SETTLED, UNSETTLED AND NUMADS)

Source: Iranian Statistical Centre

National Census of Population and Housing November 1966

مأخذ: مرکز آمار ایران

سرشماری عمومی نفوس و مسکن در آبان ماه ۱۳۴۵

SCALE 1:2 000 000

مقیاس ۱:۲۰۰۰۰۰۰

No.4

شماره ٤

نقشه استان خراسان نسبت جمعیت شهری و روستائی به تفکیک شهرستان

KHORASAN OSTAN - RATIO OF URBAN AND RURAL POPULATION BY SHAHRESTAN.

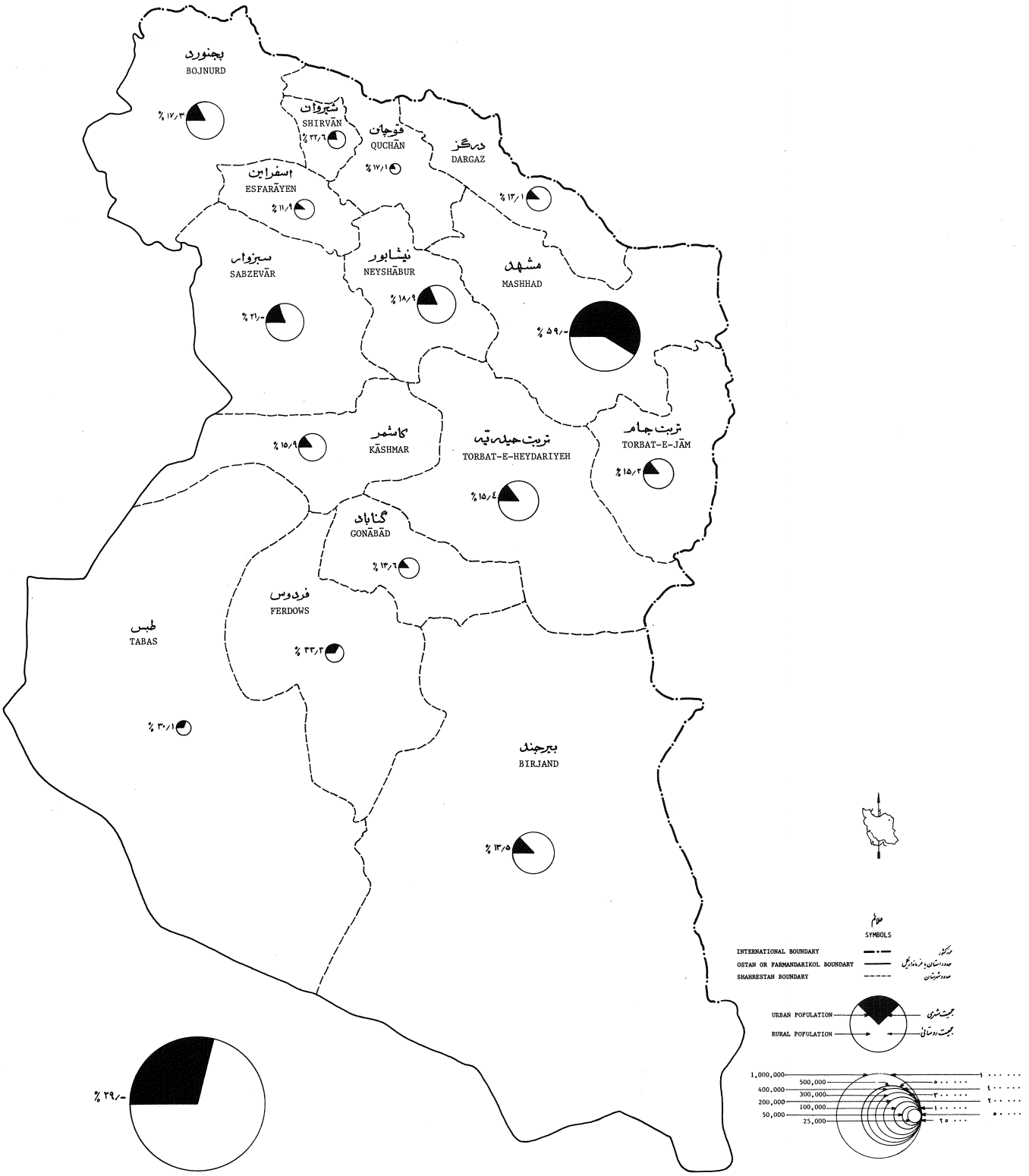

نسبت جمعیت شهری و روستائی در استان خراسان

RATIO OF THE URBAN AND RURAL POPULATION IN KHORASAN OSTAN.

Source: Iranian Statistical Centre

National Census of Population and Housing November 1966

مأخذ: مرکز آمار ایران

سرشماری عمومی نفوس و مسکن در آبانماه ۱۳٤۵

No.1

شماره ۱

نقشه شهرستان اسفراین به تفکیک بخش و دهستان

ESFARAYEN SHAHRESTAN - BY RELATED BAKHSHS AND DEHESTANS.

علائم

SYMBOLS

INTERNATIONAL BOUNDARY	مرز کشور
SHAHRESTAN BOUNDARY	حدود شهرستان
BAKHSH BOUNDARY	حدود بخش
DEHESTAN BOUNDARY	حدود دهستان
SHAHRESTAN CENTER	مرکز شهرستان
BAKHSH CENTER	مرکز بخش

مقیاس تقریبی

APPROXIMATE SCALE

5 0 5 10 15 20 Km. کیلومتر

Source: Iranian Statistical Centre

National Census of Population and Housing November 1966

مأخذ: مرکز آمار ایران

سرشماری عمومی نفوس و مسکن در آبانماه ۱۳۴۵

No.2

شماره ۲

نقشه شهرستان اسفراین به تفکیک نقاط شهری و نقاط بین ۱۰۰۰ تا ۵۰۰۰ نفر جمعیت

ESFARAYEN SHAHRESTAN - BY URBAN PLACE AND PLACES OF 1,000 TO 5,000 INHABITANTS.

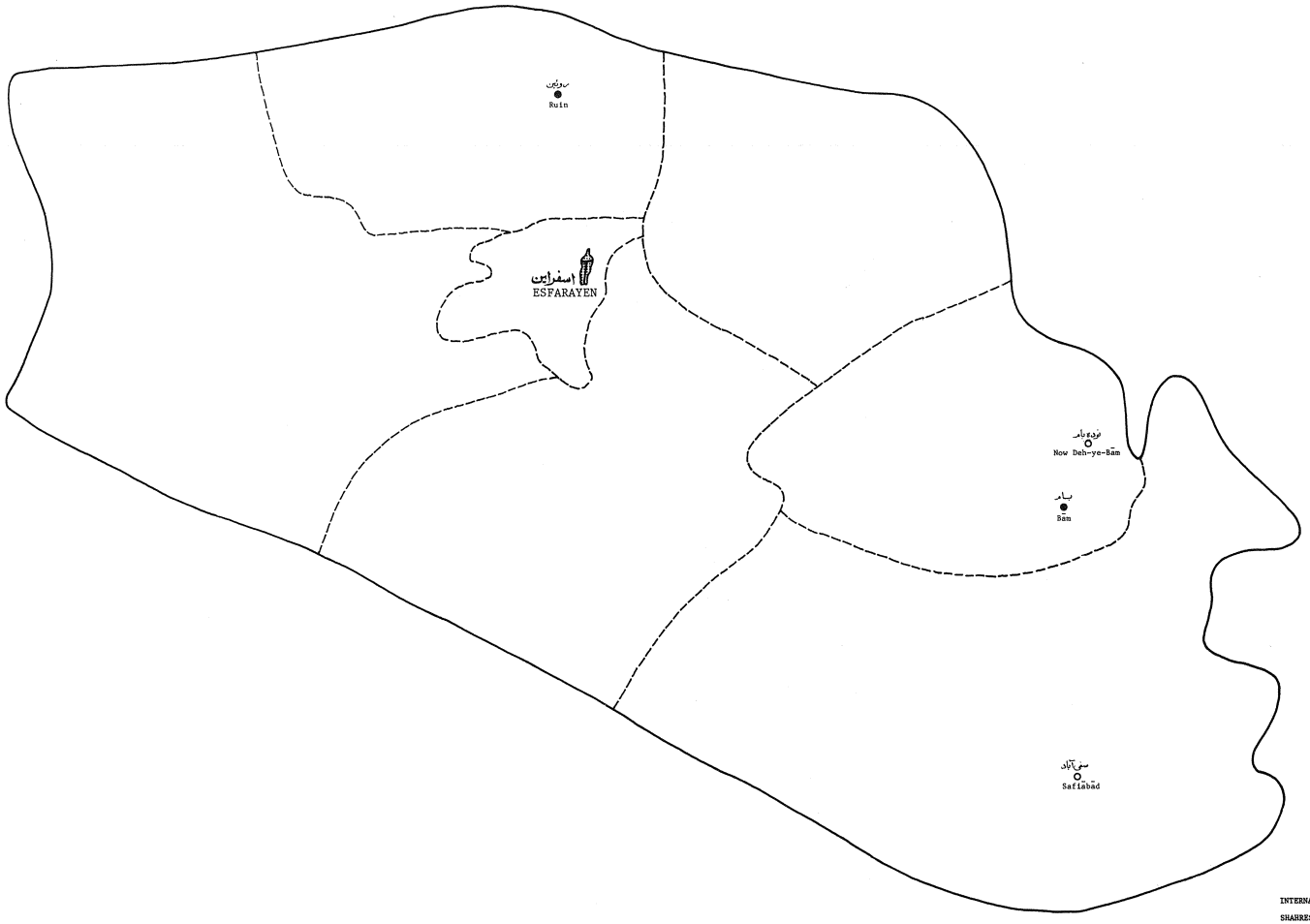

علائم

SYMBOLS

INTERNATIONAL BOUNDARY		مرز کشور
SHAHRESTAN BOUNDARY		حدود شهرستان
DEHESTAN BOUNDARY		حدود دهستان
URBAN PLACE		نقاط شهری
URBAN PLACE LESS THAN 5000 INHABITANTS		نقاط شهری کمتر از ۵۰۰۰ نفر
PLACE OF 2000 TO 5000 INHABITANTS		نقاط بین ۲۰۰۰ تا ۵۰۰۰ نفر
PLACE OF 1000 TO 2000 INHABITANTS		نقاط بین ۱۰۰۰ تا ۲۰۰۰ نفر

مقیاس تقریبی

APPROXIMATE SCALE

۵ ۰ ۵ ۱۰ ۱۵ ۲۰ کیلومتر

5 0 5 10 15 20 Km.

Source: Iranian Statistical Centre

National Census of Population and Housing November 1966

مأخذ: مرکز آمار ایران

سرشماری عمومی نفوس و مسکن در آبان ماه ۱۳۴۵

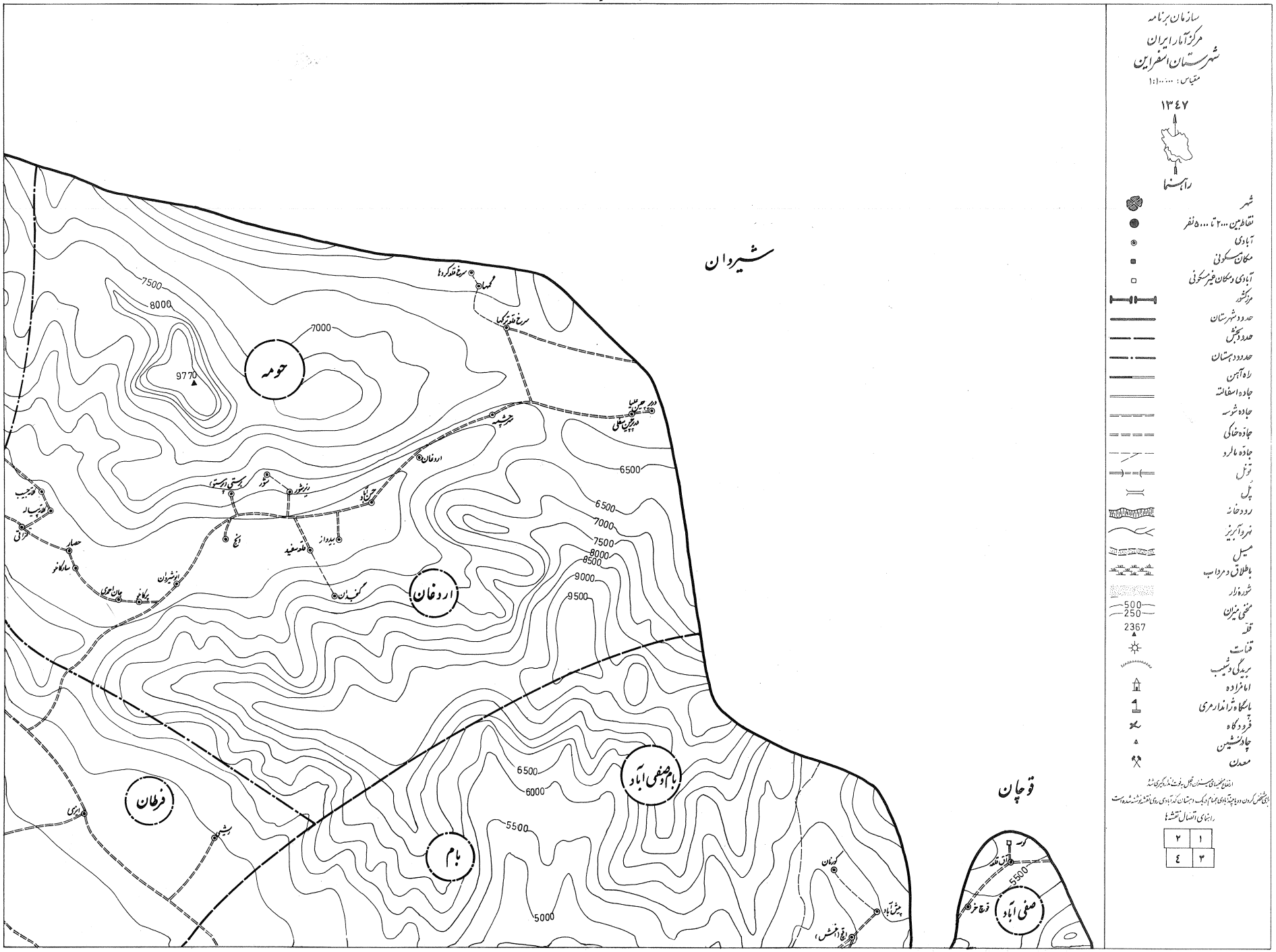
سازمان برنامه
مرکز آمار ایران
شهرستان اسفراین
مقیاس: ۱:۱۰۰۰۰۰
۱۳۴۷
راهنما
شهر
نقاط بین ۲۰۰۰ تا ۵۰۰۰ نفر
آبادی
مکان مسکونی
آبادی و مکان غیرمسکونی
مرز کشور
حدود شهرستان
حدود بخش
حدود دهستان
راه آهن
جاده اسفالته
جاده شوسه
جاده خاکی
جاده مالرو
تونل
پل
رودخانه
نهر و آبریز
مسیل
باطلاق و مرداب
شوره زار
منحنی میزان
قله
قنات
بریدگی و شیب
امامزاده
پاسگاه ژاندارمری
فرودگاه
چادرنشین
معدن
اراضی مخصوص سازمان تحت پوشش قرار گیرد
برای مشخص کردن دو یا چند آبادی جمع و یک دهستان که آبادی روی نقشه نوشته شده است
راهنمای اتصال نقشه ها
۱ ۲
۳ ۴
شیروان
حومه
اردوخان
بام و صفی آباد
فرطان
بام
قوچان
صفی آباد
7500
8000
7000
9770
6500
7000
7500
8000
8500
9000
9500
6500
6000
5500
5000
5500

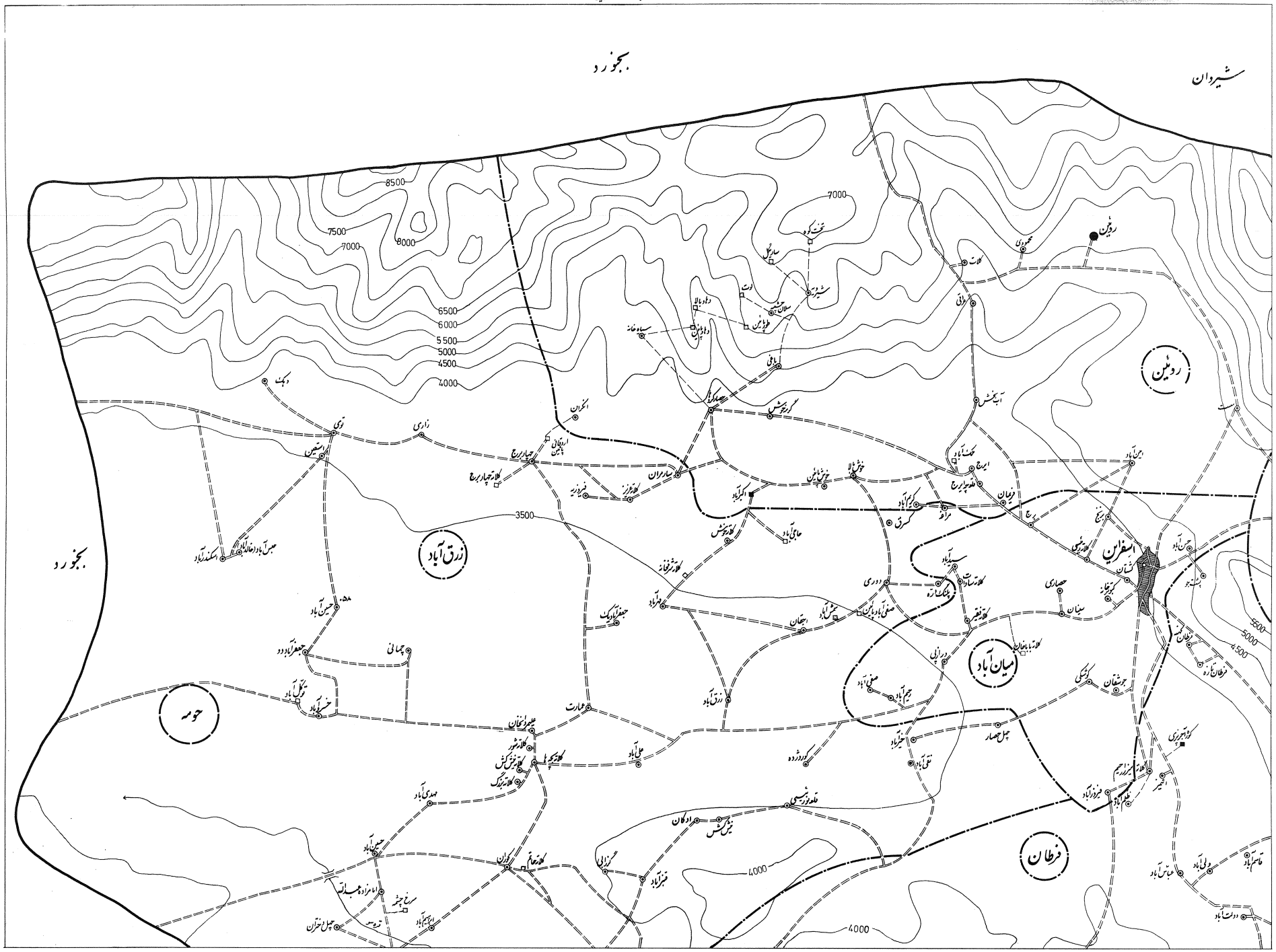
بجنورد
شیروان
رودبار
زرق آباد
اسفراین
میان آباد
حومه
فرطان
بجنورد
8500
8000
7500
7000
6500
6000
5500
5000
4500
4000
3500

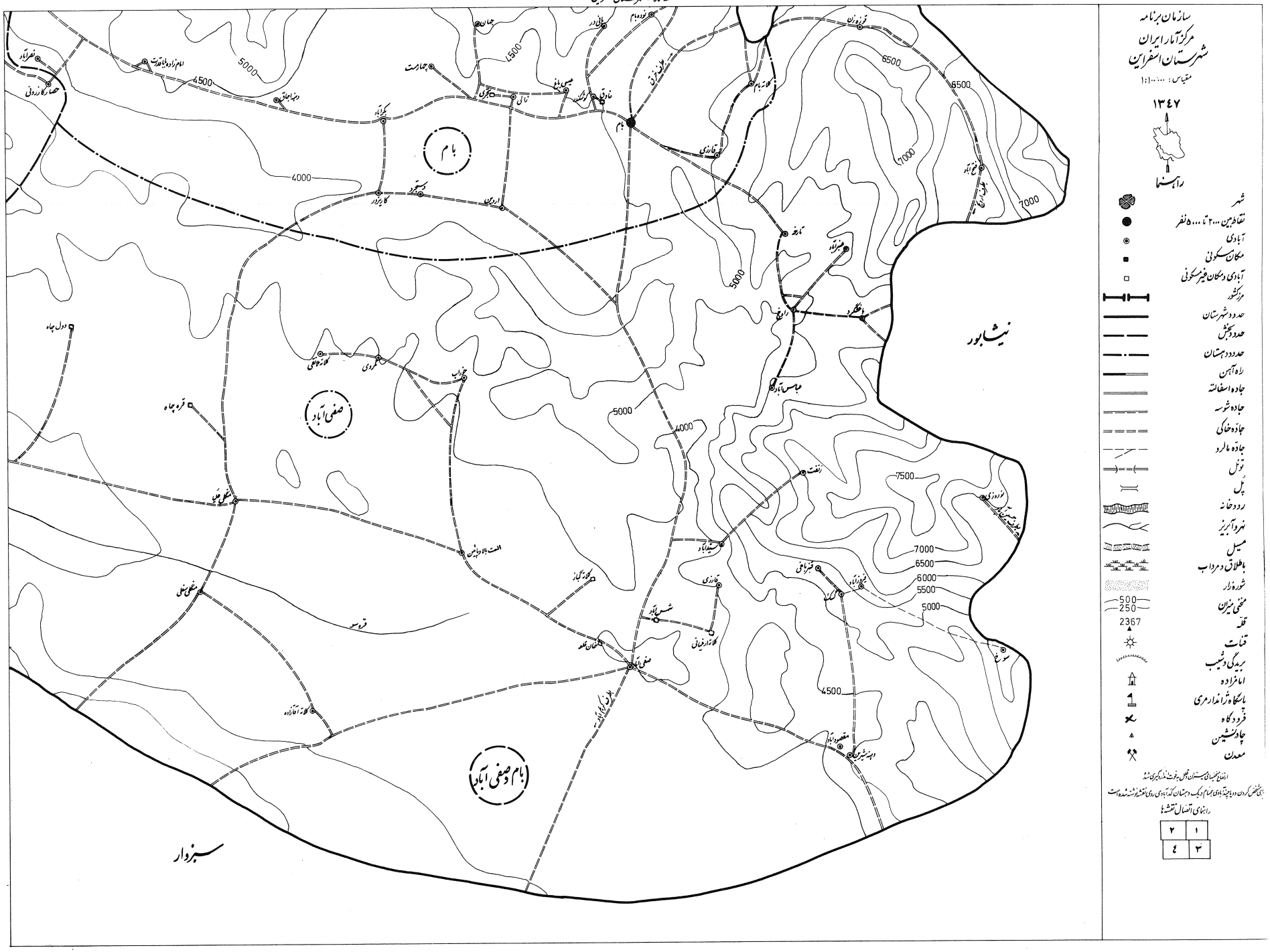
سازمان برنامه
مرکز آمار ایران
شهرستان اسفراین
مقیاس : ۱:۰۰۰۰۰۰
۱۳۴۷
راهنما
شهر
نقاط بین ۲۰۰۰ تا ۵۰۰۰ نفر
آبادی
مکان مسکونی
آبادی و مکان غیرمسکونی
مرز کشور
حدود شهرستان
حدود بخش
حدود دهستان
راه آهن
جاده اسفالته
جاده شوسه
جاده خاکی
جاده مالرو
تونل
پل
رودخانه
نهر و آبریز
میل
باطلاق و مرداب
شوره زار
منحنی میزان
قله
قنات
بریدگی و شیب
امامزاده
پاسگاه ژاندارمری
فرودگاه
چادرنشین
معدن
اطلاعات تخصیصی بیستون قبل بوده اند و گیری نشد
برای مشخص کردن دو یا چند آبادی بنام و یک دهستان که آبادی روی نقشه نوشته شده است
راهنمای اتصال نقشه ها
۱ ۲
۳ ۴
نیشابور
سبزوار
بام
صفی آباد
بام و صفی آباد
۴۵۰۰
۵۰۰۰
۶۵۰۰
۷۰۰۰
۷۵۰۰
۶۰۰۰
۵۵۰۰
۴۰۰۰
۵۰۰
۲۵۰
۲۳۶۷

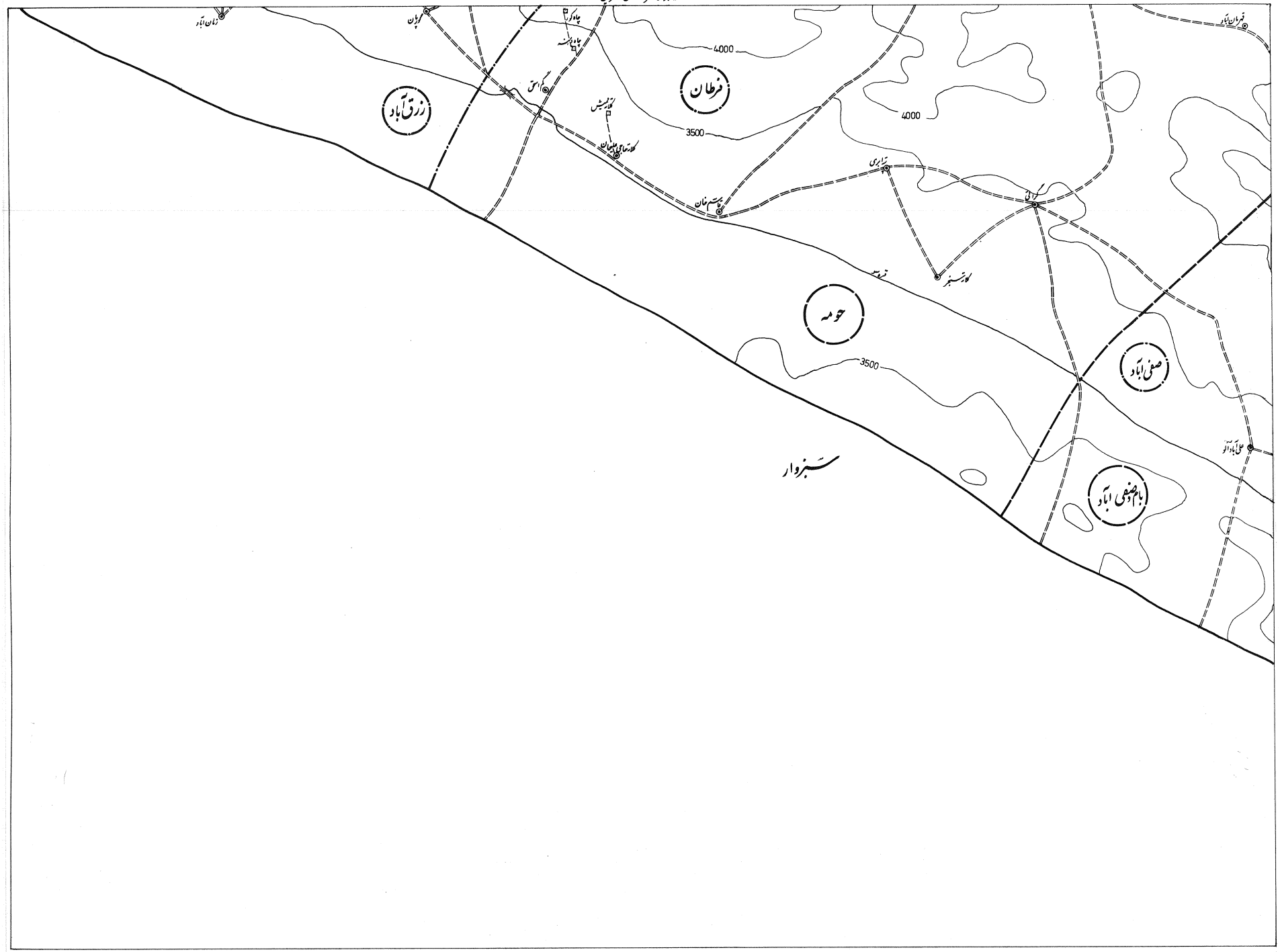
زمان آباد
کوپان
چاه کرم
چاه دیمنه
گاه اسق
کلاته میش
کلاته ای علیمان
پایه نان
ترابری
کلاته سبز
قره سو
فرطان
زرق آباد
حومه
صفی آباد
بام و صفی آباد
علی آباد آلو
قهرمان آباد
4000
3500
4000
3500
سبزوار

شهرستان اسفراین

نام آبادی	Name of Village in Farsi	Village code	Type of Place and Population: Total population	No. of households	Type of place	Terrain: Mountainous	Plain	Railroad	Principal Road: Asphalted	Paved	Dirt (veh.) rd.	Jeep rd	Trail	Distance to road (Km.)	Principal annual crops: 1st	2nd	3rd	4th	Other major annual crops (Code)	Principal sources of water: Other Sources	Cistern or pond	Well	Salt well	Deep well	River/Pumped	River	Spring	Ghanat	Availability of Social Institutions and Facilities: Tractor	Post office	Mail box	Radio	Electricity	Village Health House	Village Equity	Co-operative Society	Village Council	Clinic	Mass. ext. agent	Extension Program	Health Center	Cooperative School	Elementary School	Old type School	Mosque
	1	2	3	4	5	6	7	8	9	10	11	12	13	14	15	16	17	18	19	20	21	22	23	24	25	26	27	28	29	30	31	32	33	34	35	36	37	38	39	40	41	42	43	44	45	46	47	48	49
دستان اردوغان ۰۱																																																	
اردوغان	۰۰۱	۷۸۵۵	۱۱۶۳		۱	•						•		۳۰																																			
انوشیروان	۰۰۲	۱۱۶	۲۵		۱	•						•		۱۲																																			
برستی (برستو)	۰۰۴	۷۵	۱۸		۱	•						•		۲۴																																			
بیدواز	۰۰۳	۴۴۴	۱۰۳		۱	•						•		۲۴																																			
پرگانلو	۰۰۵	۷۴	۱۸		۱	•						•		۱۲																																			
جان احمدی	۰۰۶	۵۷	۱۱		۱	•						•		۱۲																																			
حسن آباد	۰۰۸	۴۵۸	۹۱		۱	•						•		۲۴																																			
حصار	۰۰۷	۲۱	۵		۱	•						•		۸																																			
دربرچین سفلی	۰۰۹	۲۵۸	۵۵		۱	•						•		۲۶																																			
دربرچین علیا	۰۱۰	۱۰۰	۱۸		۱	•						•		۳۸																																			
دنج	۰۱۱	۱۶۸	۳۷		۱	•						•		۱۸																																			
زیر شور	۰۱۷	۹۴	۱۵		۱	•						•		۲۴																																			
سارگانلو	۰۱۵	۹۳	۲۰		۱	•						•		۱۰																																			
سرچشمه	۰۱۴	۲۹۹	۸۰		۱	•						•		۳۰																																			
سرخ قلعه ترکها	۰۱۳	۸۹۴	۱۸۱		۱	•						•		۲۶																																			
سرخ قلعه کردها	۰۱۲	۱۲۲	۲۴		۱	•						•		۲۶																																			
شور	۰۱۶	۴۹۵	۱۱۶		۱	•						•		۲۵																																			
قزاقی	۰۱۸	۲۳۱	۵۰		۱	•						•		۶																																			
قلعه سفید	۰۱۹	۲۲۲	۵۰		۱	•						•		۳۰																																			
کلاته پیاله	۰۲۱	۱۷۲	۳۷		۱	•						•		۹																																			
کلاته حبیب	۰۲۲	۸۵	۱۸		۱	•						•		۶																																			
گبها	۰۲۰	۱۸۲	۳۸		۱	•						•		۴۲																																			
گجدان	۰۲۳	۵۵	۱۲		۱	•						•		۳۶																																			
دستان بام ۰۲																																																	
اردبن	۰	۶۳۹	۱۴۷		۱	•			•					۵۱																																			
اغج (افض)	۰۰۱	۳۰۶	۶۸		۱	•						•		۵۴																																			
امامزاده بابا قدرت	۰۲۰	۳۹	۷		۱	•				•				۳۴																																			
بام	۰۰۲	۲۴۸۲	۵۲۷		۱	•				•				۵۴																																			
بانی در	۰۰۶	۱۲۵	۳۶		۱	•				•				۶۷																																			
بکرآباد	۰۰۴	۱۶۹	۴۰		۱	•				•				۸۳																																			
پیش‌آباد	۰۰۵	۲۶۸	۶۳		۱	•				•				۴۳																																			
تجری	۰۲۲				۲	•				•				۵۴																																			
جهان	۰۰۷	۵۵۷	۱۳۴		۱		•			•				۶۳																																			
ارمست	۰۰۸	۵۰	۱۲		۱	•				•				۲۴																																			
دستجرد	۰۱۰	۶۵۱	۱۵۱		۱	•				•				۸۰																																			
دهنه اجاق	۰۰۹	۷۳۰	۱۷۷		۱	•				•				۸۴																																			
زانی	۰۱۱	۶۱	۱۲		۱	•				•				۵۲																																			
عیسی باغ	۰۱۲	۱۳۱	۳۱		۱		•			•				۶۳																																			
قارزی	۰۱۳	۴۱۹	۹۶		۱		•			•				۵۸																																			
کاریز در	۰۱۴	۲۶۵	۵۴		۱	•				•				۸۱																																			
کلاته بام	۰۱۵	۲۸۸	۶۷		۱		•			•				۶۳																																			
کورنان	۰۱۲	۸	۴۲		۱		•			•				۶۰																																			
کوشکدر	۰۱۶	۳۳۱	۷۴		۱		•			•				۶۲																																			
ناوق	۰۲۱				۲	•				•				۶۴																																			
نصرآباد	۰۱۹	۱۰۸	۲۶		۱	•				•				۲۸																																			
نوده بام	۰۱۸	۱۰۷۲	۲۴۷		۱		•			•				۵۸																																			
دستان روئین ۰۳																																																	
آب بخش	۰۰۱	۱۰۳	۲۶		۱	•					•			۱۳																																			
اکبرآباد	۰۰۴	۴۶	۸		۲	•						•		۳۰																																			
امین آباد	۰۰۳	۱۴۶	۳۰		۱	•						•		۱۲																																			
انگران	۰۲۱	۵	۱		۱		•							۴۲																																			
ایج	۰۰۳	۵۶۷	۱۲۸		۱	•					•			۱۳																																			
بافی	۰۰۵	۲۶۲	۷۶		۱		•							۲۸																																			
تخت کوه	۰۲۷				۲		•							۴۵																																			
حصار کردها	۰۰۶	۱۵۹	۳۹		۱	•						•		۲۴																																			
خوش‌ییلا	۰۰۷	۶۲۶	۱۴۳		۱	•					•			۱۸																																			
خوش‌ییلاتین	۰۰۸	۴۱۹	۹۸		۱	•						•		۱۸																																			
دهاوبالا	۰۲۶				۲	•								۴۰																																			
دهاوپائین	۰۲۵				۲	•								۳۷																																			
روئین	۰۰۹	۲۹۵۳	۸۲۲		۱	•					•			۳۱																																			
ساری گل	۰۲۴				۲	•								۴۲																																			

Columns 1–89 (Principal annual crops): Alfalfa; Watermelon; Cocoon; Sugar-cane; Pea; Wild rocket seed; Kidney bean; Tomato; Wheat; Central Crop (Grain); Cum Tragacanth; Jute; Sesame; Castor bean; Lentils; Central Crop (Grain); Clover; Potato; Indian corn; Cucumber; Melon; Beet; Barley; Tobacco; Onion; Cotton; Linseed; Rice; Beans; Egg-plant; Safflower

Columns 90–92 (Other major annual crops (Code)): 4th; 3rd; 2nd

Columns 93–97 (Land Utilization (in Hectar)): Wasteland, noncultivable; Wasteland, cultivable; Orchard and nursery; Forests; Natural pasture; Other ann. crops; Fallow Land; Rice; Unirrigated barley; Irrigated barley; Unirrigated wheat; Irrigated wheat

Columns 98–100 (No. of Livestocks): Horses and donkeys; Sheep and goats; Oxen

Columns 101–102: Total cows, oxen & calves

Page 1

| Remarks | Name of Village | Antiquities n.e.c. | Other activities | Mortuary | Public bath | Barber shop | Tea shop | Inns and eating houses | Recreation services | Legal serv. | Charity | Foundations | Associations | Clinic | Veterinary serv. | Veterinary serv. | Oldtype school | Elementary school | Secondary school | Conference organisations | Colleges, universities | Store-house | Transport | Transport equipment | Transit passengers and goods | Mail and cargo agency | Co-operative society | Butcher's | Retail trade | Whole sale trade | Water supply & distribution | Power supply | Stone cutting | Stone work | Mineral | Manufacture of wooden | Metal equip. | Metal repair | Bicycle repair | Motor vehicle repair shop | Farriery | Tin smith's | Repair of household goods | Composed smith's | Manuf. of metal prod. | Manuf. of tinsmith | Manufacture of pottery | Manufacture | Manuf. of | Glassware | Manuf. of | Other glassware | Manuf. and repair | Manuf. of | Manufacture | Manuf. of | Manufacture | Carpentry and | Furniture making | Manufacture of | straw prod. | Manuf. of wood | Tailor's | Shoe making | Leather work | Skin and | Hides making | Carpet making | Spinning and | weaving | Ice-making | Miscell. | Manufactures | Manuf. of sugar | Manufacture | Bakery, con- | fectionery | Flour mill | Manufacture of | Fruits & Nuts | Dairy prod. | Slaughter | House | Milking and | Poultry farm | Cool Cleaning | Other | Other major permanent crops (Code) | | | | Other crops | Peach | Mandarin | Orange(Sweet) | Banana | Sweet lemon | Citron | Lime | Cherry | Plum(Gojah) | Pear | Walnut | Apricot(Qoysi) | Other Citrus Fruits | Apple | Olive | Barberry | Apricot (Zardaloo) | Persimmon | Date | Tea | Pistachio | Orange | Quince | Almond | Pomegranate | Fig | Grape | Prune | Sky-plum |
|---|---|---

شهرستان اصفهان

دهستان زرق آباد ۰۴

| نام آبادی | کد آبادی | جمعیت نوع آبادی | تعداد جمعیت | تعداد خانوار | نوع آبادی | وضع نظامی | فاصله تا جاده شوسه | فاصله تا راه مالرو | فاصله تا راه آهن | فاصله تا پست | فاصله تا پاسگاه | فاصله تا مسجد | فاصله تا مدرسه | فاصله تا درمانگاه | فاصله تا بهداشت | فاصله تا دفتر پست | فاصله تا دفتر مخابرات | فاصله تا دفتر تعاونی | فاصله تا دفتر بهداری | فاصله تا دفتر آموزش | فاصله تا دفتر کشاورزی | فاصله تا دفتر دامپزشکی | فاصله تا دفتر منابع طبیعی | فاصله تا دفتر آب و فاضلاب | فاصله تا دفتر مسکن | فاصله تا دفتر صنایع دستی | فاصله تا دفتر جهاد سازندگی | فاصله تا دفتر ثبت احوال | فاصله تا دفتر مالیات | فاصله تا دفتر بیمه | فاصله تا دفتر ثبت اسناد | فاصله تا دفتر کار | فاصله تا دفتر تبلیغات | فاصله تا دفتر ورزش | فاصله تا دفتر جهانگردی | فاصله تا دفتر امور زنان | فاصله تا دفتر حفاظت منابع طبیعی | فاصله تا دفتر حفاظت محیط زیست | فاصله تا دفتر امور اراضی | فاصله تا دفتر امور آب | فاصله تا دفتر امور دهیاری | فاصله تا دفتر امور عشایر | فاصله تا دفتر امور روستایی | فاصله تا دفتر امور اقتصادی | فاصله تا دفتر امور اجتماعی | فاصله تا دفتر امور فرهنگی | فاصله تا دفتر امور سیاسی | فاصله تا دفتر امور اداری | فاصله تا دفتر امور مالی | فاصله تا دفتر امور بازرگانی | فاصله تا دفتر امور صنعتی | فاصله تا دفتر امور کشاورزی | فاصله تا دفتر امور دامپروری | فاصله تا دفتر امور شیلات | فاصله تا دفتر امور جنگلداری | فاصله تا دفتر امور مرتع | فاصله تا دفتر امور آبخیزداری | فاصله تا دفتر امور بیابان | فاصله تا دفتر امور کویر | فاصله تا دفتر امور شن و ماسه | فاصله تا دفتر امور نمک | فاصله تا دفتر امور سنگ | فاصله تا دفتر امور خاک | فاصله تا دفتر امور گچ | فاصله تا دفتر امور آهک | فاصله تا دفتر امور سیمان | فاصله تا دفتر امور آجر | فاصله تا دفتر امور کاشی | فاصله تا دفتر امور سفال | فاصله تا دفتر امور چینی | فاصله تا دفتر امور شیشه | فاصله تا دفتر امور فلز | فاصله تا دفتر امور چوب | فاصله تا دفتر امور کاغذ | فاصله تا دفتر امور پلاستیک | فاصله تا دفتر امور لاستیک | فاصله تا دفتر امور رنگ | فاصله تا دفتر امور چسب | فاصله تا دفتر امور برق | فاصله تا دفتر امور آب | فاصله تا دفتر امور گاز | فاصله تا دفتر امور نفت | فاصله تا دفتر امور سوخت | فاصله تا دفتر امور روغن | فاصله تا دفتر امور گریس | فاصله تا دفتر امور حلال | فاصله تا دفتر امور حرام | فاصله تا دفتر امور مکروه | فاصله تا دفتر امور مستحب | فاصله تا دفتر امور واجب | فاصله تا دفتر امور مباح

| Remarks | Name of Village | Activities Centre: Other activities | Mortuary | Public bath | Barber shop | Tea shop | Inns and other lodgings | Reception service | Other serv. (Dietary) | Charity institutions | Religious institutions | Clinic | Medical & veterinary serv. | Dialtype school | Illiteracy school | Secondary school | Government institutions | Post, telegr, telephone | Store-house | Newspaper kiosk | Trans.of passengers and goods | Real estate | Co-operative society | Butcher-s | Retail trade | Unpile sale trade | Water supply's distribution | Power supply | Stone cutting (Commerce) | Mineral industries | Manuf.of wooden articles | Motor cycle & bicycle repair | Motor-vehicle repair shop | Pottery | Tin smith's workshop | Iron smith's cooking stoves | Copper smith's | Manuf.of small prod. | Manuf.of lime, plaster & cement | Manuf.of glass and china | Manuf.of carpet | Manuf.of soap | Oil pressing | Manuf.and repair of other prod. | Manuf.of prod. leather | Manuf.of carpets and textile weaving | Bakery and other prod. | Manuf.of wood | Tailors | Shoe making and repair | Cotton ginning and bale making | Carpet making | Spinning and weaving | Ice-making | Miscel. foodstuffs | Manuf.of sugar and candy | Bakery,con-fectionery | Flour mill | Manuf.of dried fruits & jam | Dairy prod. | Slaughter house | Quarrying | Cotton and other ginning | Animal and chicken farming | 4th | 3rd | 2nd | 1st | Other crop | Peach | Mandarin | Orange(Garcni) | Banana | Sweet lemon | Citron | Lime | Cherry | Plum(Goyah) | Pear | Walnut | Apricot(Qeysi) | Other Citrus fruits | Apple | Olive | Barberry | Persimmon (Persian) | Date | Tea | Pistachio | Orange | Quince | Almond | Pomegranate | Fig | Grape | Prune | Egg-plum |
|---|---|---

شهرستان اسفراین

نام آبادی	کد آبادی	تعداد خانوار	جمعیت	نوع آبادی	وضع طبیعی	راه عمده	دسترسی به تأسیسات عمومی و تسهیلات	منابع آب زراعی	تعداد دام	مساحت اراضی برحسب استفاده از زمین به هکتار	انواع محصولات عمده زراعی سالانه در دو نوبت و مزارع	کدهای سایر زراعتهای عمده سالانه
دهستان صفی آباد ۵.												
گرابی	۰۴۳	۶۸	۱۲	۱	•	۲۴			۹ ۴۰۰ ۸ ۹	۲ ۱ ۵		
گوریان	۰۴۴	۳۰۷	۶۴	۱	•	۴۸			۳ ۴۰ ۱۰۰ ۸۶	۳ ۴ ۲ ۲ ۱۰۰۰ ۴۰۰۰		۳۵
مراغه	۰۴۵	۱۹۴	۴۵	۱	•	۱۵			۳۰ ۳۰ ۴۰ ۳۰	۳۰ ۲۵۰ ۵ ۵		۳۵
مهدی آباد	۰۴۷	۹۸	۲۱	۱	•	۳۷			۳۰ ۳۰ ۲۲ ۲۴	۸ ۱۲۴ ۲۰ ۱۵۰		۳۵
مهرآباد	۰۴۶	۲۶۲	۵۴	۱	•	۳۰			۳۰ ۲۵ ۳۰ ۳۵	۰۰ ۲		
نقی آباد	۰۰۸	۲۱۲	۴۷	۱	•	۱۳			۶۰ ۳۰ ۳۰ ۴۱	۳ ۲۴۰ ۱۳ ۳۰ ۶		۳۵
نیش‌کنی	۰۴۸	۲۶۴	۷۶	۱	•	۲۴			۶۰ ۴۸ ۳۰ ۸۶	۲ ۲۴ ۱۶ ۱۵ ۶ ۱۳۰		
دهستان صفی آباد ۵.												
اق قلعه	۰۰۱	۳۰۵	۷۱	۱	•	۶۶			۴۸ ۴۸ ۷۰۰ ۵۰	۲۰۰ ۲۴ ۱۵۰ ۱۰ ۲		
السّت بالا و پائین	۰۰۳	۲۴۹	۶۹	۱	•	۳۰			۳۸ ۳۸ ۲۰۰۰ ۶۹	۵ ۳ ۲ ۶ ۸۰۰۰ ۴۰۰۰		۳۵
باغنگرد	۰۰۴	۳۰۰	۷۱	۱	•	۴۸			۴۴ ۴۰ ۶۰۰ ۳۰	۴۸ ۱۸۰ ۲۴ ۷۰ ۷۵ ۱۰ ۵ ۴۰۰		۰۱
تارخه	۰۰۵	۲۷۵	۷۳	۱	•	۴۸			۳۸ ۳۸ ۱۰۰۰ ۶۱	۱۵ ۵۴ ۱۰ ۱۰ ۲۵ ۱۹ ۱ ۵۰۰		
خان قلعه	۰۰۶			۱	•	۳۰			۳	۵ ۲ ۱ ۶ ۲۰ ۱		
خوراب	۰۰۷	۳۳	۷	۱	•	۳۰			۶ ۶ ۳	۰۰ ۰۰ ۰۰ ۰۰ ۳۰۰ ۸۰		
دولی چاه	۰۴۷			۴	•	۸			۴۰۰ ۸	۲۰ ۱۰ ۴۰۰		
دهنه شیرین	۰۰۸	۳۳۳	۷۹	۱	•	۲۴			۴۰ ۴۰ ۵۰۰ ۵۰	۲ ۵ ۵ ۲۰ ۳۰ ۲۰ ۱ ۴۰		
راخ	۰۱۰	۳۶۶	۸۷	۱	•	۴۸			۳۶ ۸۰ ۷۰۰ ۱۰۰	۳۶ ۱۶۰ ۲۴ ۶۰ ۱۸۰ ۲۸ ۸ ۶۳۰		۰۱
زنفت	۰۰۹	۲۱۲	۶۵	۱	•	۳۰			۲۴ ۲۲ ۷۰۰ ۵۰	۴ ۰۰ ۰۰ ۰۰ ۳۰۰ ۴۰۰ ۵ ۱۱۰۰		
سخ	۰۱۳	۱۶۵	۴۳	۱	•	۸			۲۴ ۲۴ ۶۰۰ ۴۰	۱۰ ۳ ۲ ۱ ۴ ۵۰ ۰۰ ۵۰		
سید آباد	۰۱۱	۲۴	۶	۱	•	۳۳			۱۱ ۱۰ ۲۰۰ ۸	۴ ۲ ۱۰ ۳ ۳۰ ۳ ۳ ۳۰		۳۵
شمس‌آباد	۰۳۵			۳	•	۳۶				۱ ۲ ۰۰ ۰۰ ۴ ۰۰		۳۵
صفی آباد	۰۱۴	۱۸۸۴	۴۴۰	۱	•	۲۴			۲۰۰ ۱۶۰ ۴۰۰۰ ۳۰۰	۲۰۰ ۵۰۰۰ ۶۴ ۶۰ ۱۱۲۸ ۱۱۰ *** ۵۰۰۰ ۳۵۰۰		۳۵
عباس‌آباد	۰۲۲	۲۲۲	۵۶	۱	•	۴۰			۴۰ ۶ ۴۵۰ ۵۰	۱ ۲ ۰۰ ۲۵۰ ۲ ۰۰ ۳۰۰ ۴۰۰		۰۱
علی آباد آلو	۰۲۴	۲۳۰	۴۸	۱	•				۵۰ ۱۸ ۱۰۰۰ ۱۰	۳۵ ۷ ۴۷ ۵۰ ۱۱۶ ۲۰۰ ۵۰۰		۳۵
عنبرآباد	۰۱۵	۱۷۸	۴۲	۱	•	۴۸			۶ ۶ ۴۰۰ ۴۰	۸۰ ۳۵ ۱۰۵ ۱۰ ۳ ۳۰ ۴۰۰		
فتح آباد	۰۱۶	۳۰۰	۶۲	۱	•	۳۰			۱۰۰ ۶۰ ۱۰۰۰ ۶۲	۱۰۰ ۸۰ ۴۰ ۴۰ ۸۰ ۲۰ ۳ ۵۰۰		
فیروزآباد	۰	۷۴	۱۹	۱	•	۲۴			۴ ۴ ۱۵۰ ۱۰	۱۸ ۲۰ ۳ ۴ ۳۰ ۱۰ ۲ ۱۰۰		۰۱
قارزی	۰۳۰	۱۰۶	۲۴	۱	•	۳۰			۳ ۳۰ ۶۰۰ ۳۵	۰۰ ۵ ۱ ۱ ۵۰۰ ۰۰ ۱۰۰۰		۳۵
قره چاه	۰۳۱				•	۱۲			۲ ۲ ۶۰۰ ۸	۲ ۴ ۱ ۲ ۲۰۰ ۱۵۰ ۳۰۰		۳۵
قنبر باغی	۰۱۹	۵۱۲	۱۲۱	۱	•	۲۲			۶۰ ۶۰ ۱۲۰۰ ۱۰۰	۲۵ ۷۵ ۵ ۱ ۱ ۲۱۰ ۶ ۲۱۰		
قوچ خر	۰۳۲	۱۲۵	۳۱	۱	•	۲۴			۱۶ ۱۶ ۳۰۰ ۲۰	۶ ۲۲ ۳ ۱۳ ۴ ۰۰ ۱ ۱۵۴		
قوزه زن	۰۱۸	۱۴۵	۳۱	۱	•	۲۵			۲۰ ۳۰ ۵۰۰ ۳۰	۶۰ ۶۰ ۳۰ ۳۰ ۸۰ ۱۰ ۲ ۴۰۰		
کلاته ارغیانی	۰۱۳			۲	•	۲۷				۰۰ ۳ ۱ ۱ ۸ ۴۰۰		
کلاته آقا زاده	۰۲۳	۲۵	۱۱۹	۱	•	۱۸			۴۰ ۴۰ ۴۰۰۰ ۸۰	۸ ۵ ۴ ۲ ۱۹ ۱ ۹۰۰ ۲۳۰۰		
کلاته گیاز	۰۲۲			۱	•	۲۱			۲ ۲ ۳	۳ ۵ ۲ ۱ ۱۰ ۳ ۳۰ ۴۰ ۱۵۰		
کلاته ملانقی	۰۲۴	۱۱	۲	۱	•	۱۱			۲ ۲ ۴	۱ ۰۰ ۱ ۰۰ ۰۰ ۲۵۰ ۲۰۰ ۴۰۰		
کوسه	۰۲۸			۲	•	۶۸			۳ ۳ ۸۰	۸۰ ۱۵ ۸۰ ۱۰۰		
گسک	۰۲۶	۲۶۳	۸۰	۱	•	۲۴			۳۰ ۳۰ ۱۰۰۰ ۷۰	۲۰ ۶۰ ۰۰۰ ۰۰۰ ۱۰ ۰۰۰ ۷ ۱۰۰ ۱۰۰		۳۵
گمروی	۰۲۵	۱۷	۴	۱	•	۱۰			۲ ۲ ۳۰۰ ۳	۳ ۱ ۰۰ ۰۰ ۶ ۱۵۰ ۱ ۱۰۰ ۱۱۰		
مقصود آباد	۰۲۷	۱۱۱	۲۹	۱	•	۲۴			۱۹ ۱۴ ۱۰۰۰ ۳۰	۱۰ ۵ ۱۵ ۱۰		
منگلی سفلی	۰۲۸	۱۰۰	۲۷	۱	•	۱۵			۵۰ ۲۰ ۱۰۰۰ ۳۵	۸ ۱ ۴ ۰۰ ۲۱ ۱۲ ۷۰۰ ۶۰۰ ۱۸۰۰		
منگلی علیا	۰۲۹	۲۵۳	۶۶	۱	•	۹			۸۰ ۴۰ ۱۵۰۰ ۲۷	۱۷۰ ۶۰ ۷۵ ۳۰ ۹۰۰ ۱۴۵ ۲۰۰ ۱۲ ۸۰۰ ۳۰۰		
نوبرزی	۰۳۱	۷۲۹	۱۹۳	۱	•	۱۹			۸۶ ۸۰ ۱۲۰۰ ۱۰۰	۶ ۹۰ ۲ ۳۰ ۱۲ ۱۰ ۱۰۰ ۱۰۰		
دهستان فرطان ۶.												
اتیمز	۰۰۲	۱۰۶	۲۵	۱	•				۲۳ ۲۰ ۲۰۰ ۳۰	۶۰ ۱۰ ۲۰ ۲۰۰ ۲۰ ۱۴		۱۴
ایزی	۰۰۱	۱۹۲	۴۷	۱	•	۶			۱۶ ۱۴ ۱۰۰۰ ۴۰	۱۲ ۷ ۵ ۲۴ ۲ ۱۵ ۶ ۱۰ ۲۰		
پشت جو	۰۰۶	۲۴	۴	۱	•	۰۰			۶ ۲ ۱۱ ۲	۲ ۱ ۲ ۱ ۱ ۱ ۱		
تپه ابری	۰۰۷	۱۲۲	۲۶	۱	•	۸			۳ ۳ ۱۰۰۰ ۳۰	۲۰ ۲ ۹۶ ۱۰ ۴۰۰۰		۳۸
چاه دهنه	۰۲۷			۵	•	۳۰				*** ***		
چاه کور	۰۲۶			۵	•	۳۵				*** ***		
حصار کازرونی	۰۰۸	۲۹۵	۸۲	۱	•	۱۴			۹۰ ۶ ۱۲۰۰ ۶۱	۱۱۰ ۶۰ ۲۰ ۱۵ ۴۰۰ ۸ ۱۶ ۶ ۱۰۰۰		
دولت آباد	۰۰۹	۱۹۶	۴۱	۱	•				۷ ۲۴ ۸۰۰ ۲۶	۳۰ ۲۴ ۵ ۴ ۲ ۱۰ ۵ ۲۵		۳۵
ریشی	۰۱۰	۴۵	۸	۱	•	۹			۴ ۴ ۲۰۰ ۱۰	۲ ۱۰ ۲ ۱۵ *** ۱۵ ۲ ۲۵		
ظلم آباد	۰۳۴	۳۶	۹	۱	•	۱۰			۲ ۲ ۳۰۰ ۱۱	۶ ۳ ۲ ۶		
عباس‌آباد	۰۱۱	۲۵۷	۵۶	۱	•				۳۲ ۲۴ ۶۰۰ ۲۴	۶۰ ۲۲ ۳۶ ۴۱۸ ۰۰ ۱۲		
فرطان تازه	۰۳۰	۶۰۵	۱۲۸	۱	•	۵			۱۰۰ ۶۰ ۲۰۰۰ ۱۵۵	۱۵۰ ۳۰ ۱۶۰ ۶ ۸		۳۵
فرطان کهنه	۰۲۱	۶۰۶	۱۲۱	۱	•	۴			۸۰ ۳۰ ۲۰۰۰ ۱۰۵	۳۰ ۲۰ ۶ ۸		
قاسم آباد	۰۱۲	۲۳۰	۷۳	۱	•	۲			۱۰۰ ۴۲ ۸۰۰ ۴۲	۸۰ ۱۵ ۱۰۰ ۴ ۲۰۰		۳۵
قاسم خان	۰۱۳	۲۲۹	۶۶	۱	•	۱۴			۲۰ ۲۰ ۲۰۰۰ ۵۰	۷۳ ۲ ۲۴ ۱۰ ۲۹۲ ۱۰ ۵۰۰۰		
قهرمان آباد	۰۰۲	۱۹۷	۴۰	۱	•	۴			۴ ۲ ۲۰۰۰ ۱۵	۱۰ *** *** ۲۰۰ ۱ ۴۰۰ ۳۰۰		۳۸
کلاته حاجی علی خان	۰۱۵	۴۲	۴	۱	•	۱۸			۲	*** ***		
کلاته سنجر	۰۱۴	۱۰۵	۴۶۹	۱	•	۶			۴۰ ۴۰ ۳۰۰۰ ۷۰	۷۵ ۱۰۰ ۱۰۰		۳۸
کلاته سینی	۰۲۵			۵	•	۲۴						

Name of Village in Farsi | Village code | Total population | Type of place | No. of households | Mountains | Plain | Railroad | Asphalted | Paved | Dirt(veh.) rd | Jeep rd | Trail | Distance to road (Km.) | Mosque | Secondary school | Elementary school | Literacy Corps | Health House | Corporation | Rural Cooperative Society | Village Council | Clinic | Home ext. agent | Post office | Tractor | Mail box | Radio | Electricity | Village Housing Equity | Other sources | Well | Deep well | River/Pumped | River | Spring | Qanat | Total cows, coxen & calves | Oxen | Sheep and goats | Horses and donkeys | Orchard and nursery | Forests | Natural pasture | Other ann. crops | Fallow land | Rice | Unirrigated barley | Irrigated barley | Unirrigated wheat | Irrigated wheat | Wasteland, cultivable | Wasteland, non-cultivable | Alfalfa | Watermelon | Cocoon | Sugar-cane | Pea | Kidney bean | Tomato | Wheat | Barley | Tobacco | Onion | Cotton | Linseed | Rice | Beans | Egg-plant | Safflower | Cucumber | Melon | Beet | Castor bean | Lentils | Sesame | Jute | Gum tragacanth | Potato | Indian corn | Clover | Other crop (Fodder) | 1st | 2nd | 3rd | 4th

Name of Village in Farsi | Village code | Total population | Type of place | No. of households | Mountains | Plain | Railroad | Asphalted | Paved | Dirt(veh.) rd | Jeep rd | Trail | Distance to road (Km.) | Mosque | Secondary school | Elementary school | Literacy Corps | Health House | Corporation | Rural Cooperative Society | Village Council | Clinic | Home ext. agent | Post office | Tractor | Mail box | Radio | Electricity | Village Housing Equity | Other sources | Well | Deep well | River/Pumped | River | Spring | Qanat | Total cows, coxen & calves | Oxen | Sheep and goats | Horses and donkeys | Orchard and nursery | Forests | Natural pasture | Other ann. crops | Fallow land | Rice | Unirrigated barley | Irrigated barley | Unirrigated wheat | Irrigated wheat | Wasteland, cultivable | Wasteland, non-cultivable | Alfalfa | Watermelon | Cocoon | Sugar-cane | Pea | Kidney bean | Tomato | Wheat | Barley | Tobacco | Onion | Cotton | Linseed | Rice | Beans | Egg-plant | Safflower | Cucumber | Melon | Beet | Castor bean | Lentils | Sesame | Jute | Gum tragacanth | Potato | Indian corn | Clover | Other crop (Fodder) | 1st | 2nd | 3rd | 4th

Name of Village in Farsi | Village code | Total population | Type of place | No. of households | Mountains | Plain | Railroad | Asphalted | Paved | Dirt(veh.) rd | Jeep rd | Trail | Distance to road (Km.) | Mosque | Secondary school | Elementary school | Literacy Corps | Health House | Corporation | Rural Cooperative Society | Village Council | Clinic | Home ext. agent | Post office | Tractor | Mail box | Radio | Electricity | Village Housing Equity | Other sources | Well | Deep well | River/Pumped | River | Spring | Qanat | Total cows, coxen & calves | Oxen | Sheep and goats | Horses and donkeys | Orchard and nursery | Forests | Natural pasture | Other ann. crops | Fallow land | Rice | Unirrigated barley | Irrigated barley | Unirrigated wheat | Irrigated wheat | Wasteland, cultivable | Wasteland, non-cultivable | Alfalfa | Watermelon | Cocoon | Sugar-cane | Pea | Kidney bean | Tomato | Wheat | Barley | Tobacco | Onion | Cotton | Linseed | Rice | Beans | Egg-plant | Safflower | Cucumber | Melon | Beet | Castor bean | Lentils | Sesame | Jute | Gum tragacanth | Potato | Indian corn | Clover | Other crop (Fodder) | 1st | 2nd | 3rd | 4th

تعداد تأسیسات و تسهیلات موجود در آبادی — Existing Establishments and Facilities

| Remarks | Name of Village | Activities N.A.C. | Other activities | Mortuary | Public bath | Barber shop | Tea shop | Inns and restaurants | Recreation services | Cultural serv. (Mosque) | Charity institutions | Religious institutions | Clinics | Medical & veterinary serv. | Oldtype school | Elementary school | Secondary school | Government organizations | Telephone | Store-house | Transport & passenger serv. | Trans.of passengers and goods | Real estate agency | Consumer cooperative society | Butcher's | Retail trade | Whole sale trade | Water supply & water pipes | Power supply | Stone cutting (Construct.) | Wheat mill | Industries | Manf.of wooden furniture & parts | Manf.of tile, brick & cement | Metal cutting & welding | Metal cutting & welding | Metal cutting & welding | Tailors | Tinsmith's | Repair of electric cooks | Copper smith's | Manf.of Felt, Blanket & cement | Manf.of tiles, pots & pans and china | Manf.of bricks | Manf.of soap | Oil pressing | Manf.and repair of rubber prod. | Manf.of leather prod. | Leather tanning | Carpentry and furniture making | Basketry and straw prod. | Manf.of wood | Tailor's | Knitting and sewing | Carpet making | Spinning and weaving | Knitting | Wool Goodcraft | Wheat Flour mill | Bakery, confectionery | Flour mill | Manf.of dried fruits & jam | Dairy prod. | Slaughter house | Milling and grinding | Cotton and Wool Cleaning | Poultry and chicken farming | 4th | 3rd | 2nd | 1st | Other crops | Peach | Mandarin | Orange(Garden) | Banana | Sweet lemon | Citron | Lime | Cherry | Plum(Gojeh) | Pear | Walnut | Apricot(Seyah) | Other Citrus Fruits | Apple | Barberry | Olive | Apricot (Mahaleb) | Persimmon | Date | Tea | Pistachio | Orange | Quince | Almond | Pomegranate | Fig | Grape | Prune | Sag-plum |
|---|---|---

شهرستان اسفراین

| نام آبادی | کد آبادی | جمعیت: تعداد خانوار | جمعیت: تعداد جمعیت | وضع طبیعی: آبادی | وضع طبیعی: عشایری | راه عمده: فاصله تا راه شوسه | راه عمده: فاصله تا راه مالرو | راه عمده: فاصله تا راه آسفالته | راه عمده: فاصله تا راه آهن | راه عمده: فاصله تا راه هوایی | راه عمده: فاصله تا بندر | دسترسی به تأسیسات عمومی و تسهیلات: دفتر پست | دسترسی به تأسیسات عمومی و تسهیلات: صندوق پست | دسترسی به تأسیسات عمومی و تسهیلات: رادیو | دسترسی به تأسیسات عمومی و تسهیلات: تلفن | دسترسی به تأسیسات عمومی و تسهیلات: برق | دسترسی به تأسیسات عمومی و تسهیلات: تراکتور | دسترسی به تأسیسات عمومی و تسهیلات: دستگاه خرمن کوبی | دسترسی به تأسیسات عمومی و تسهیلات: شرکت تعاونی روستایی | دسترسی به تأسیسات عمومی و تسهیلات: شورای اسلامی روستا | دسترسی به تأسیسات عمومی و تسهیلات: بهداشتی درمانی | دسترسی به تأسیسات عمومی و تسهیلات: دبستان | دسترسی به تأسیسات عمومی و تسهیلات: دبیرستان | دسترسی به تأسیسات عمومی و تسهیلات: کتابخانه | دسترسی به تأسیسات عمومی و تسهیلات: مسجد | مهمترین منابع آب زراعی: چاه عمیق | مهمترین منابع آب زراعی: چاه نیمه عمیق | مهمترین منابع آب زراعی: قنات | مهمترین منابع آب زراعی: چشمه | مهمترین منابع آب زراعی: رودخانه | مهمترین منابع آب زراعی: سد | مهمترین منابع آب زراعی: آبگیر | مهمترین منابع آب زراعی: آب انبار | مهمترین منابع آب زراعی: سایر منابع | تعداد دام: اسب | تعداد دام: گوسفند و بز | تعداد دام: گاو | تعداد دام: گاو و گوساله | مساحت اراضی برحسب استفاده از زمین به هکتار: اراضی بایر قابل کشت | مساحت اراضی برحسب استفاده از زمین به هکتار: مراتع بایر قابل احیا | مساحت اراضی برحسب استفاده از زمین به هکتار: مراتع طبیعی | مساحت اراضی برحسب استفاده از زمین به هکتار: جنگل | مساحت اراضی برحسب استفاده از زمین به هکتار: مراتع دست کاشت | مساحت اراضی برحسب استفاده از زمین به هکتار: باغ | مساحت اراضی برحسب استفاده از زمین به هکتار: باغ میوه | مساحت اراضی برحسب استفاده از زمین به هکتار: آیش | مساحت اراضی برحسب استفاده از زمین به هکتار: زراعت آبی | مساحت اراضی برحسب استفاده از زمین به هکتار: زراعت دیم | محصولات عمده زراعی سالانه در دهات و مزارع: یونجه | محصولات عمده زراعی سالانه در دهات و مزارع: هندوانه | محصولات عمده زراعی سالانه در دهات و مزارع: کدو | محصولات عمده زراعی سالانه در دهات و مزارع: پنبه | محصولات عمده زراعی سالانه در دهات و مزارع: کتان | محصولات عمده زراعی سالانه در دهات و مزارع: برنج | محصولات عمده زراعی سالانه در دهات و مزارع: چغندر قند | محصولات عمده زراعی سالانه در دهات و مزارع: چغندر | محصولات عمده زراعی سالانه در دهات و مزارع: توتون و تنباکو | محصولات عمده زراعی سالانه در دهات و مزارع: گوجه فرنگی | محصولات عمده زراعی سالانه در دهات و مزارع: خربزه | محصولات عمده زراعی سالانه در دهات و مزارع: هندوانه | محصولات عمده زراعی سالانه در دهات و مزارع: سیب زمینی | محصولات عمده زراعی سالانه در دهات و مزارع: نخود | محصولات عمده زراعی سالانه در دهات و مزارع: لوبیا | محصولات عمده زراعی سالانه در دهات و مزارع: ذرت | محصولات عمده زراعی سالانه در دهات و مزارع: شبدر | محصولات عمده زراعی سالانه در دهات و مزارع: گندم | محصولات عمده زراعی سالانه در دهات و مزارع: جو | محصولات عمده زراعی سالانه در دهات و مزارع: کنجد | محصولات عمده زراعی سالانه در دهات و مزارع: کرچک | محصولات عمده زراعی سالانه در دهات و مزارع: کتیرا | محصولات عمده زراعی سالانه در دهات و مزارع: گلرنگ | محصولات عمده زراعی سالانه در دهات و مزارع: سایر محصولات | محصولات عمده زراعی سالانه در دهات و مزارع: اولین | محصولات عمده زراعی سالانه در دهات و مزارع: دومین | محصولات عمده زراعی سالانه در دهات و مزارع: سومین | محصولات عمده زراعی سالانه در دهات و مزارع: چهارمین | کد سایر زراعتهای عمده سالانه |
|---|---|---

| Remarks | Name of Village | Activities n.e.c. | Other activities | Mortuary | Public bath | Barber shop | Tea shop | Inns and similar places | Recreation services | Cultural serv. (Octary) | Charitable institutions | Religious institutions | Clinic | Medical & veterinary serv. | Elementary school | Secondary school | Government-operated offices | Post,telegr. telephone | Store-house warehouse | Transport passenger land vehicles | Real estate agency | Consumers' cooperative society | Butchers | Retail trade | Whole sale trade | Water supply & distribution | Power supply | Stone cutting (Construct.) | Wheat industries | Manuf.of wooden furniture & fixtures | Motor cycle & bicycle repair | Motor-vehicle repair shop | Barbery | Tin smith's workshop & cooking stoves | Copper smith's shop | Manuf.of metal prod. | Manuf.of lime, plaster & cement | Manuf.of glass and china | Shoe-repair & shoe-care | Manuf.of soap | Oil pressing | Manuf.and repair of other metal prod. | Manuf.of leather prod. | Shoe-repair & other leather | Carpentry and furniture making | Bakery and pastry shop | Manuf.of wood | Tailors | Shoe making and repairing | Ready made clothing | Carpet making | Spinning and weaving | Ice-making | Miscel. foodstuff's | Manuf.of sugar and candy | Bakery, confectionery | Flour mill | Manuf.of dried fruits & jam | Dairy prod. | Slaughter house | Stone and sand quarrying | Cotton and wool ginning | Animal and chicken farming | 4th | 3rd | 2nd | 1st | Other crops | Peach | Mandarin | Orange(Garmsir) | Banana | Sweet lemon | Citron | Lime | Cherry | Plum(Golsah) | Pear | Walnut | Apricot(Qeysi) | Other Citrus fruits | Apple | Olive | Barberry | Pistachio (Qarehlloo) | Persimmon | Date | Tea | Pistachio | Orange | Quince | Almond | Pomegranate | Fig | Grape | Prune | Egg-plum | Black cherry |
|---|---|---

No.1

شماره ۱

نقشه شهرستان بجنورد به تفکیک بخش و دهستان

BOJNURD SHAHRESTAN - BY RELATED BAKHSHS AND DEHESTANS.

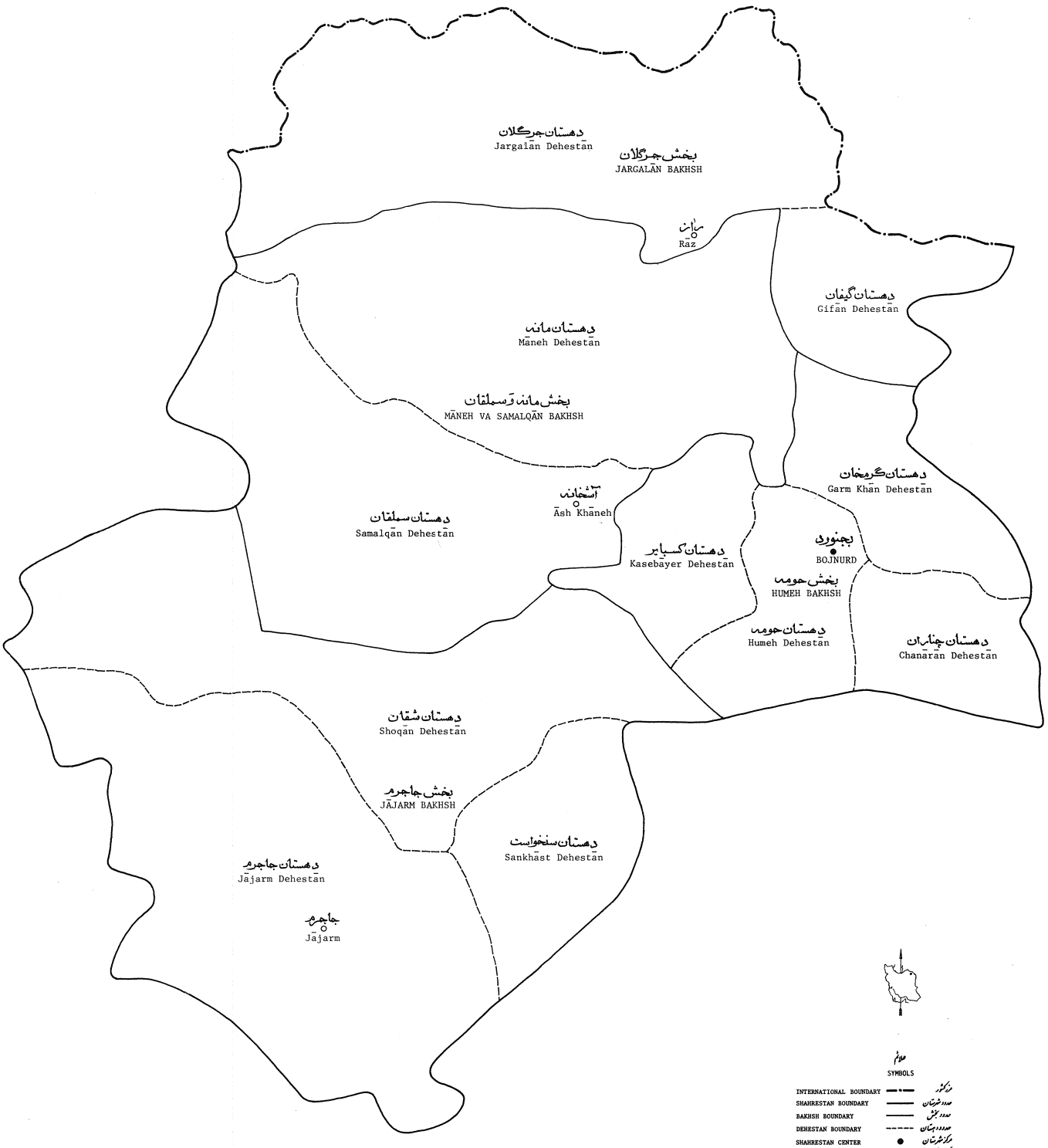

علائم

SYMBOLS

INTERNATIONAL BOUNDARY	مرز کشور
SHAHRESTAN BOUNDARY	حدود شهرستان
BAKHSH BOUNDARY	حدود بخش
DEHESTAN BOUNDARY	حدود دهستان
SHAHRESTAN CENTER	مرکز شهرستان
BAKHSH CENTER	مرکز بخش

مقیاس تقریبی

APPROXIMATE SCALE

کیلومتر

5 0 5 10 15 20 Km.

Source: Iranian Statistical Centre

National Census of Population and Housing November 1966

مأخذ: مرکز آمار ایران
سرشماری عمومی نفوس و مسکن دی ماه ۱۳۴۵

No.2

شماره ۲

نقشه شهرستان بجنورد به تفکیک نقاط شهری و نقاط بین ۱۰۰۰ تا ۵۰۰۰ نفر جمعیت

BOJNURD SHAHRESTAN - BY URBAN PLACE AND PLACES OF 1,000 TO 5,000 INHABITANTS.

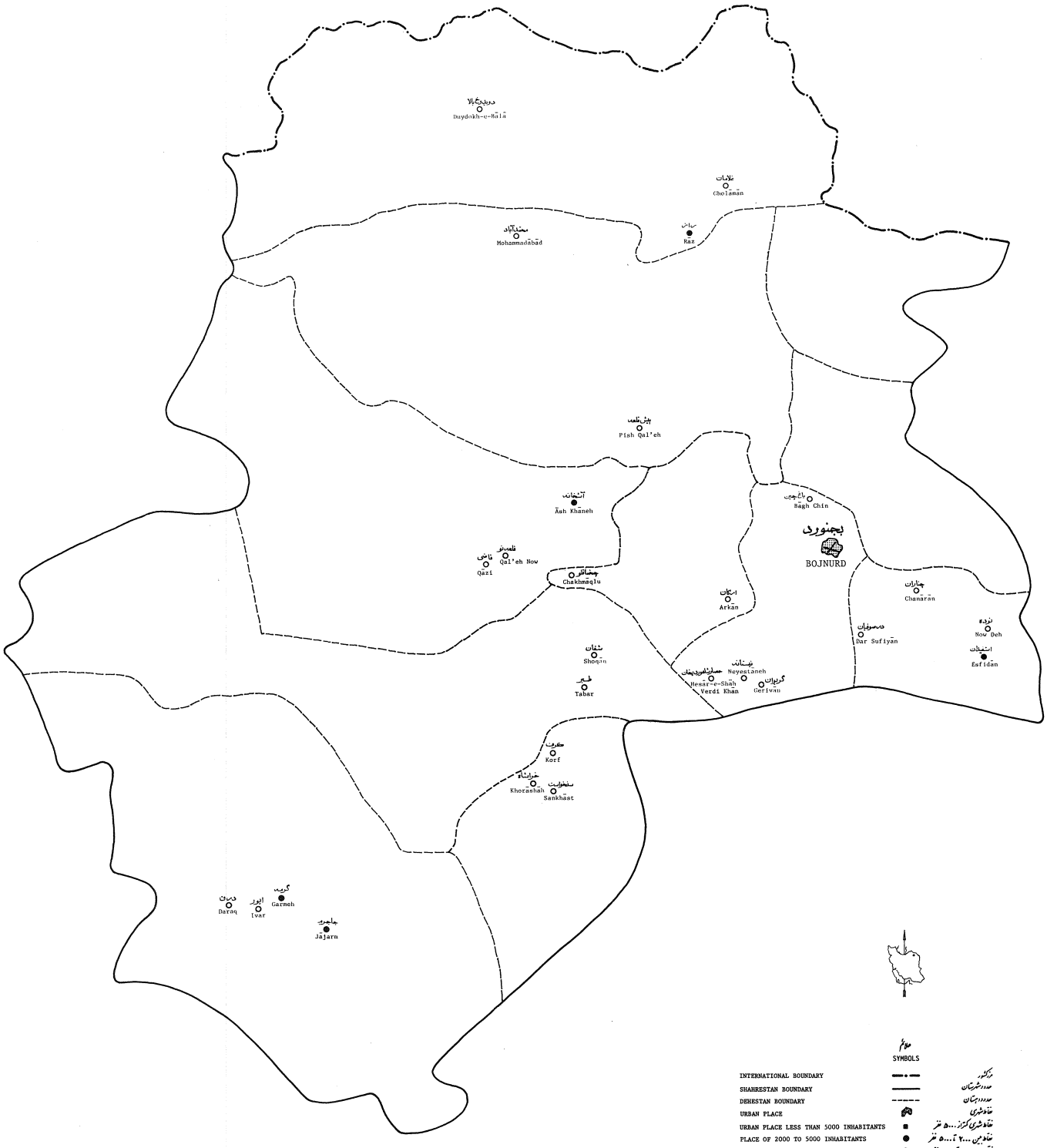

علائم

SYMBOLS

INTERNATIONAL BOUNDARY	▬ • ▬	مرز کشور
SHAHRESTAN BOUNDARY	———	حدود شهرستان
DEHESTAN BOUNDARY	- - - - -	حدود دهستان
URBAN PLACE		نقاط شهری
URBAN PLACE LESS THAN 5000 INHABITANTS	■	نقاط شهری کمتر از ۵۰۰۰ نفر
PLACE OF 2000 TO 5000 INHABITANTS	●	نقاط بین ۲۰۰۰ تا ۵۰۰۰ نفر
PLACE OF 1000 TO 2000 INHABITANTS	○	نقاط بین ۱۰۰۰ تا ۲۰۰۰ نفر

مقیاس تقریبی

APPROXIMATE SCALE

۵ ۰ ۵ ۱۰ ۱۵ ۲۰ کیلومتر

5 0 5 10 15 20 Km.

Source: Iranian Statistical Centre

National Census of Population and Housing November 1966

مأخذ: مرکز آمار ایران

سرشماری عمومی نفوس و مسکن در آبان ماه ۱۳۴۵

نقشه شمارهٔ ۱ شهرستان بجنورد

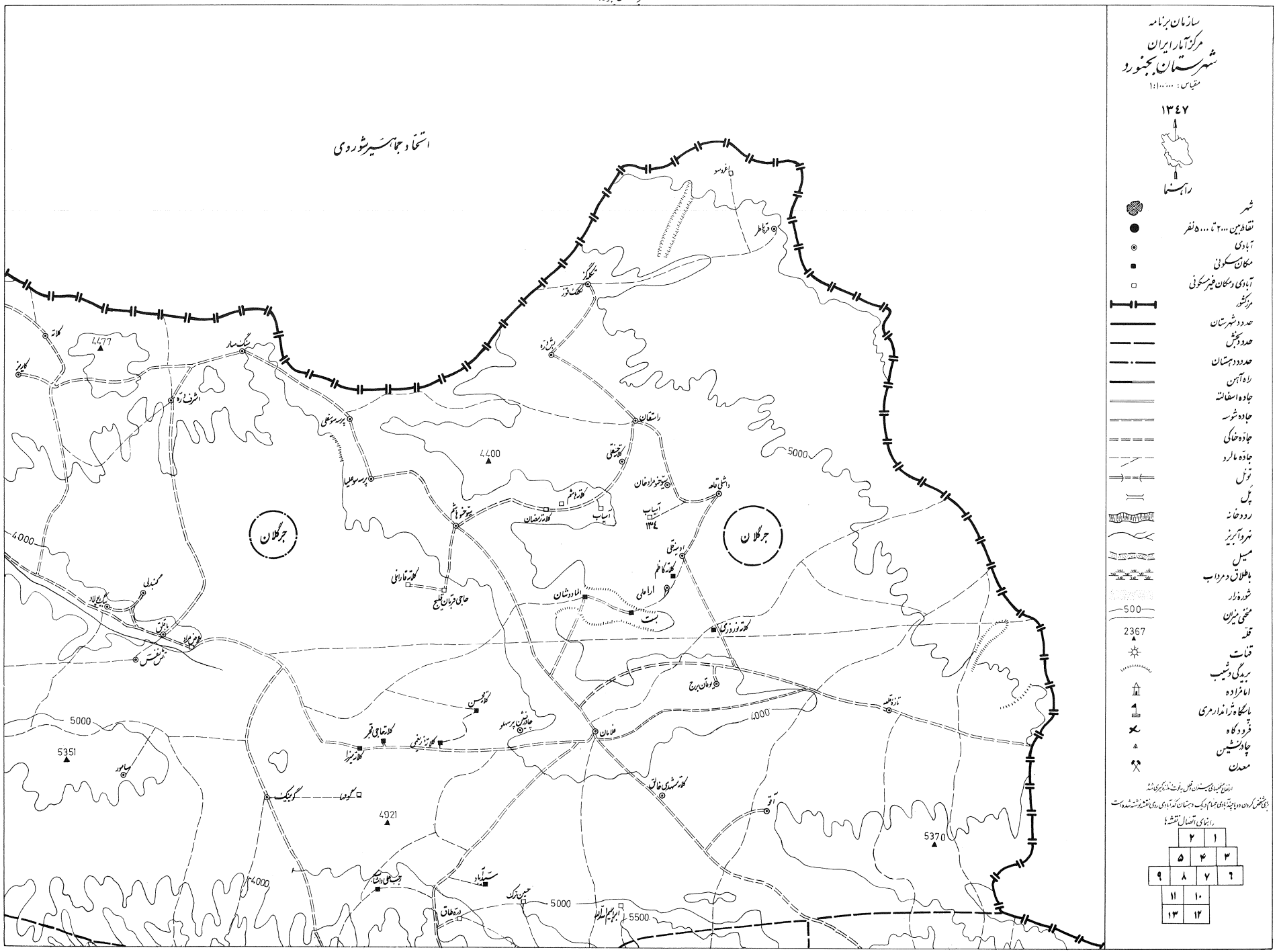

اتحاد جماهیر شوروی

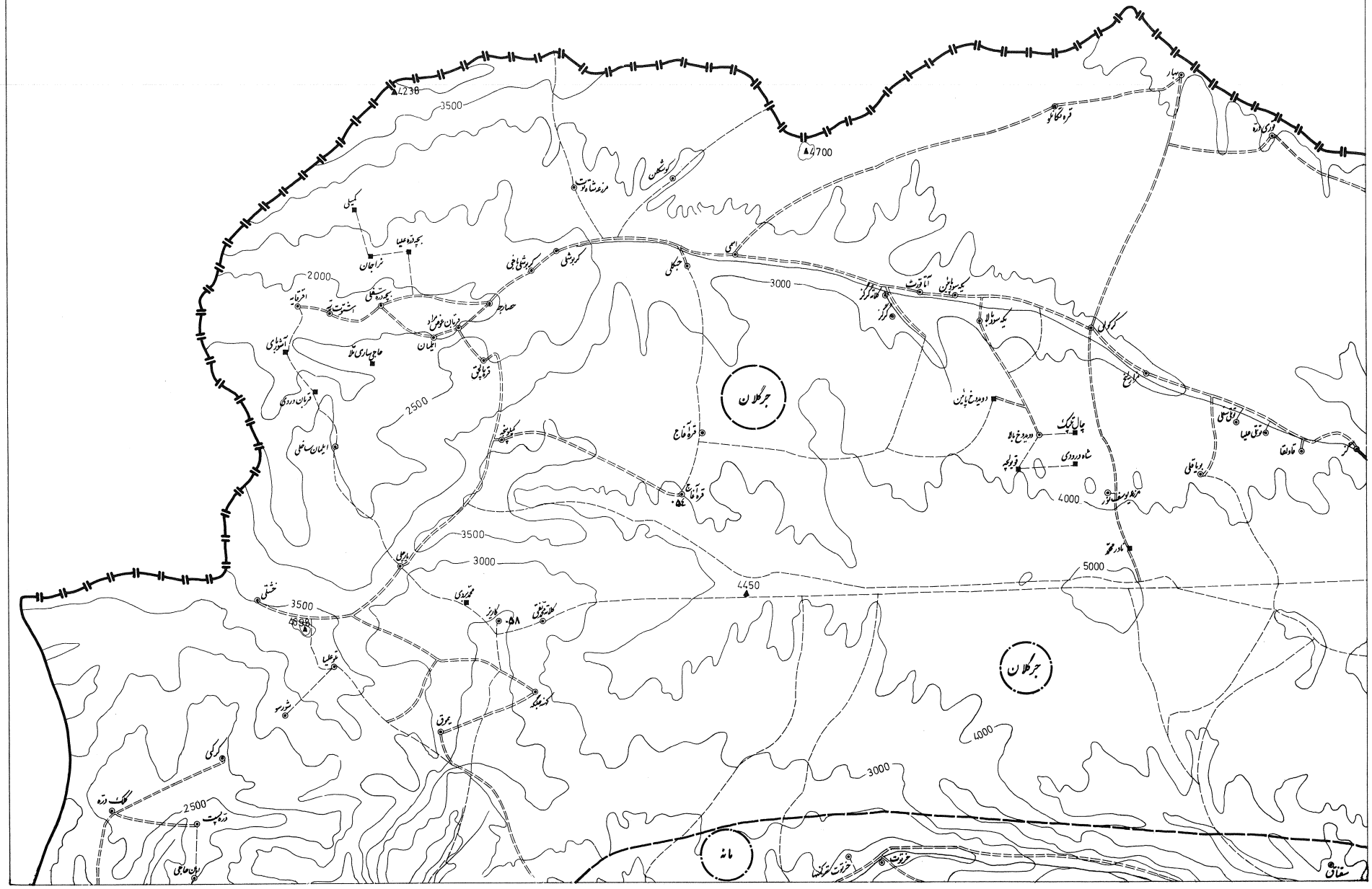

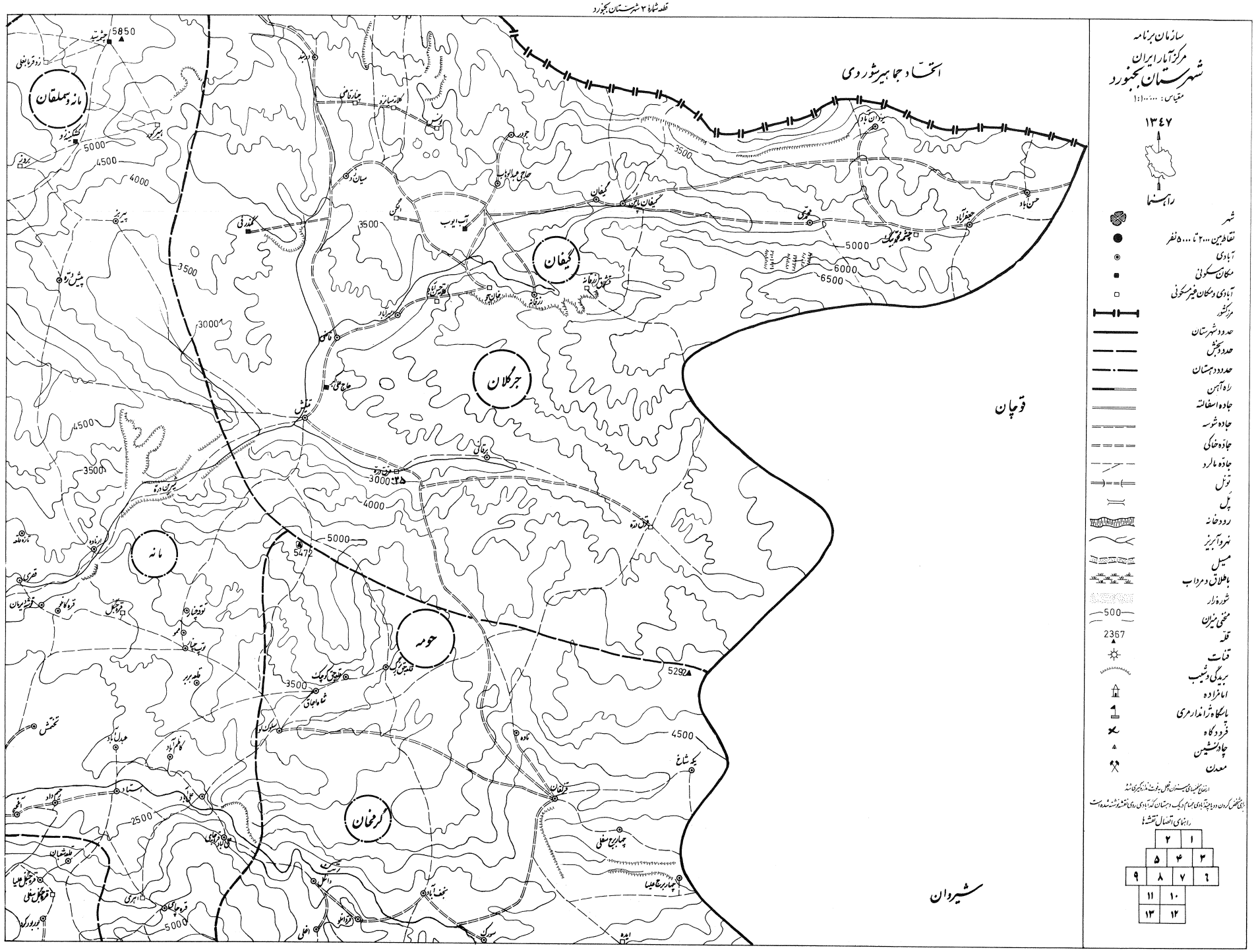
سازمان برنامه
مرکز آمار ایران
شهرستان بجنورد
مقیاس: ۱:۱۰۰۰۰۰۰
۱۳۴۷
راهنما
شهر
نقاط بین ۲۰۰۰ تا ۵۰۰۰ نفر
آبادی
مکان مسکونی
آبادی و مکان غیر مسکونی
مرز کشور
حدود شهرستان
حدود بخش
حدود دهستان
راه آهن
جاده اسفالته
جاده شوسه
جاده خاکی
جاده مالرو
تونل
پل
رودخانه
نهر و آبریز
مسیل
باطلاق و مرداب
شوره زار
منحنی میزان
قله
قنات
بریدگی و شیب
امامزاده
پاسگاه ژاندارمری
فرودگاه
چادرنشین
معدن
ارتفاع منحنی‌های میزان فقط بوسیله نقاط دیگر کنترل شده
برای مشخص کردن دایره آبادی‌ها و مکان‌ها و دهستان که آبادی روی نقشه نوشته شده است
راهنمای اتصال نقشه‌ها
اتحاد جماهیر شوروی
قوچان
شیروان
گیفان
جرگلان
مانه
حومه
گرمخان
مانه و سملقان
تلش
قلعه‌چنار
چهاربرج سفلی
چهاربرج علیا
بکه شاخ
تخت‌قلعه
سورک
اغلی
ابری
بیرزه
پیش‌دره
تخت‌قلعه سفلی
تخت‌قلعه علیا
حسن‌آباد
چنبرلو
سیدان‌آباد
جاجی عبدالوهاب
آب ایوب
کلاته‌سازنده
بجنورد

قطعه شماره ۴ شهرستان بجنورد

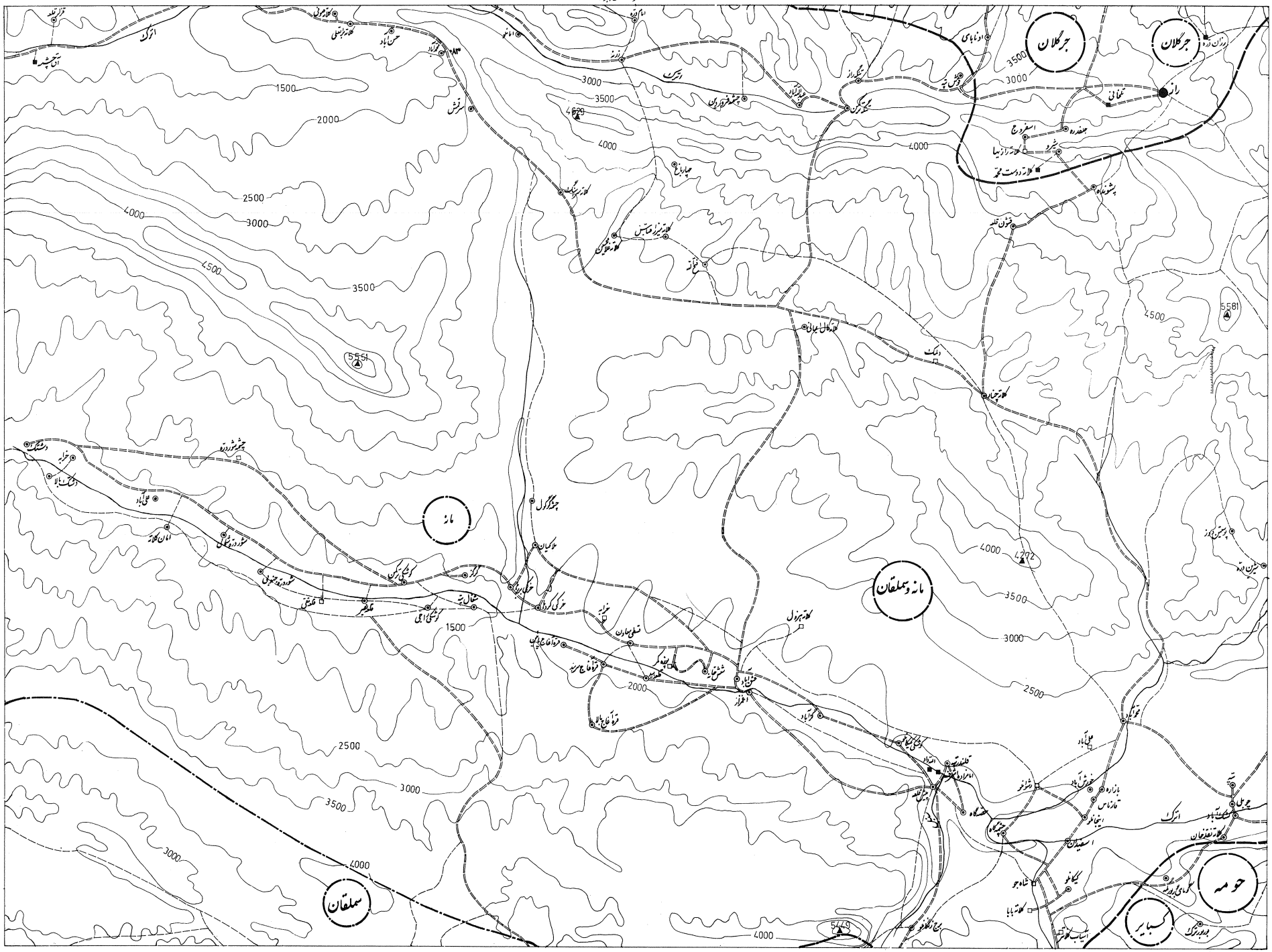

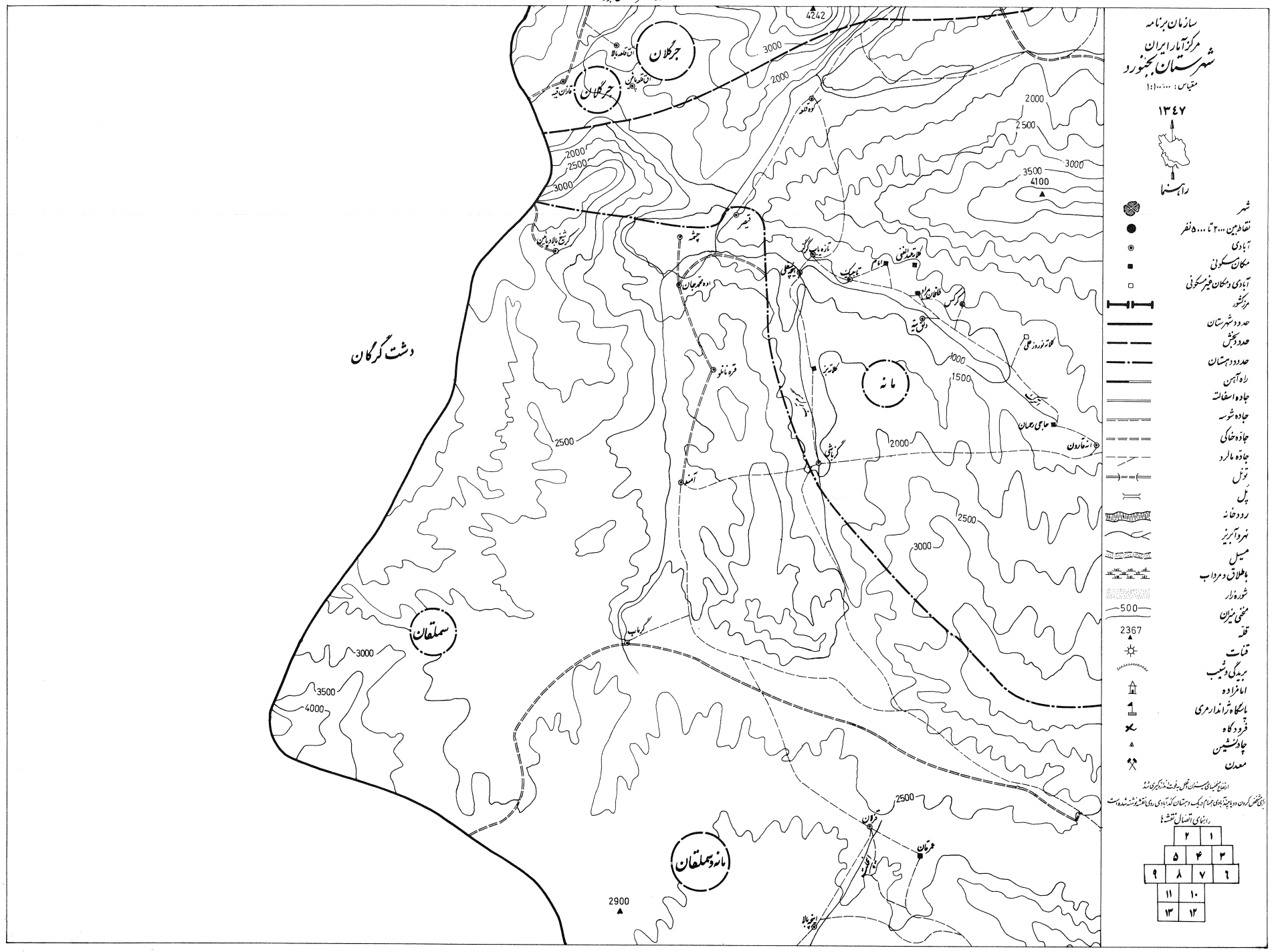
سازمان برنامه
مرکز آمار ایران
شهرستان بجنورد
مقیاس: ۱:۱۰۰۰۰۰
۱۳۴۷
راهنما
شهر
نقاط بین ۲۰۰۰ تا ۵۰۰۰ نفر
آبادی
مکان مسکونی
آبادی و مکان غیر مسکونی
مرز کشور
حدود شهرستان
حدود بخش
حدود دهستان
راه آهن
جاده اسفالته
جاده شوسه
جاده خاکی
جاده مالرو
تونل
پل
رودخانه
نهر و آبریز
میل
باطلاق و مرداب
شوره زار
منحنی میزان
قله
قنات
بریدگی و شیب
امامزاده
پاسگاه ژاندارمری
فرودگاه
چادرنشین
معدن
دشت گرگان
جرگلان
مانه
سملقان
مانه و سملقان
قره نافو
آمنه
گرمآب
فرقان
عمرتان
قیصر
چشمه
کرگس
دشت بیله
انسفارادن
حاجی رحمان
۴۲۴۲
۴۱۰۰
۳۵۰۰
۳۰۰۰
۲۵۰۰
۲۰۰۰
۱۵۰۰
۱۰۰۰
۵۰۰
۲۳۶۷
۲۹۰۰
راهنمای اتصال نقشه ها
۱ ۲
۳ ۴ ۵
۶ ۷ ۸ ۹
۱۰ ۱۱
۱۲ ۱۳

قلعه شاه ۶ شهرستان بجنورد

قطعه شماره ۷ شهرستان بجنورد

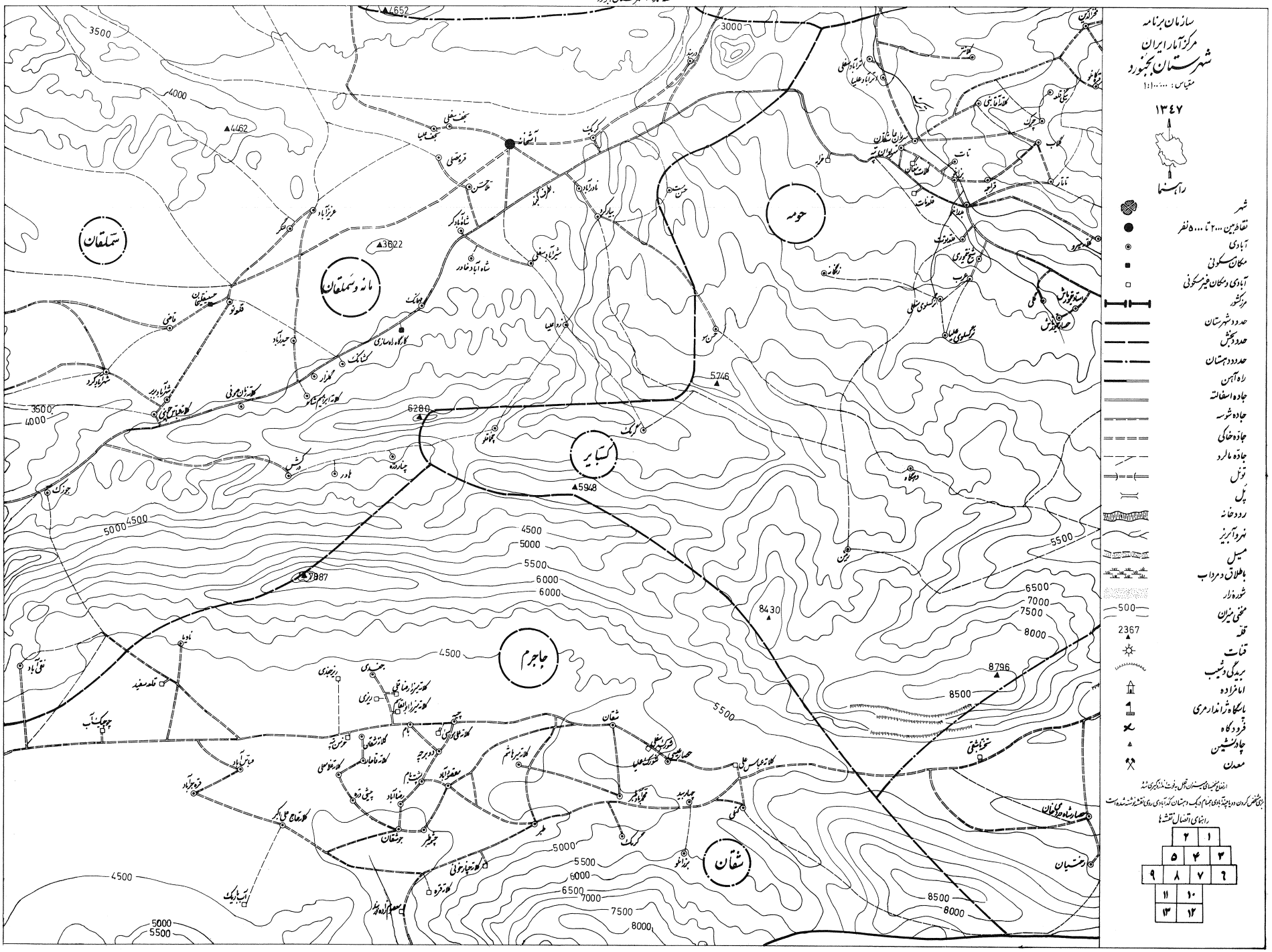

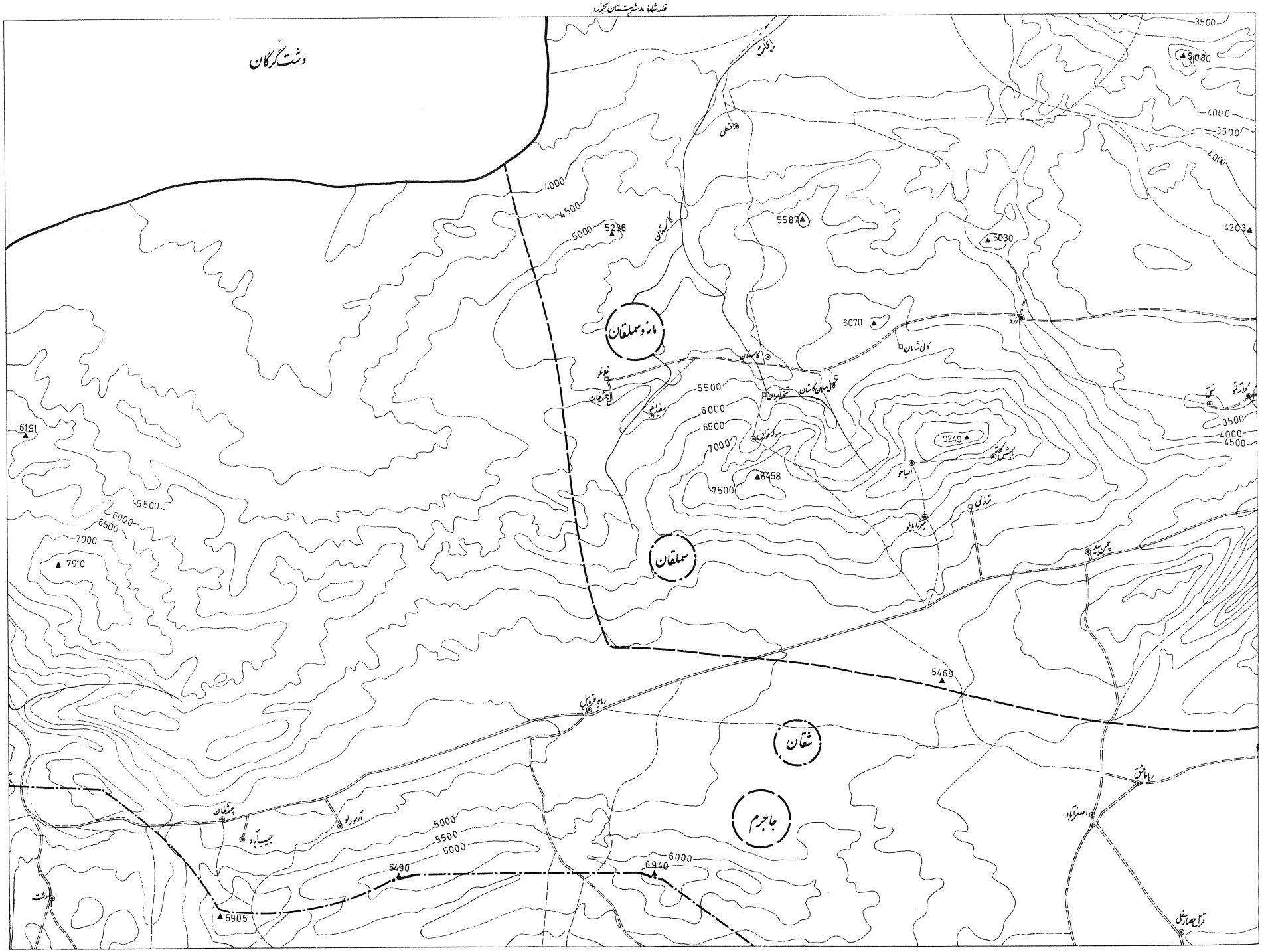
دشت گرگان
مازو سملقان
سملقان
شقان
جاجرم
کلاته قلی
کلاته تو
کلاته بالا
کلاته پایین
کلاته نو
اسپاخو
ترزولی
میرزا یلو
سوکوتوق
کانی سلان
کانی شالان
کلاستان
رباط قره بیل
رباط عشق
اصغرآباد
تل چاه سفلی
چمن بید
چمنخان
حبیب آباد
آرمودلو
دشت
بجنورد
3500
4000
4500
5000
5500
6000
6500
7000
7500
9080
4203
5587
5030
6070
5236
6191
7910
8458
9249
5469
6490
6940
5905

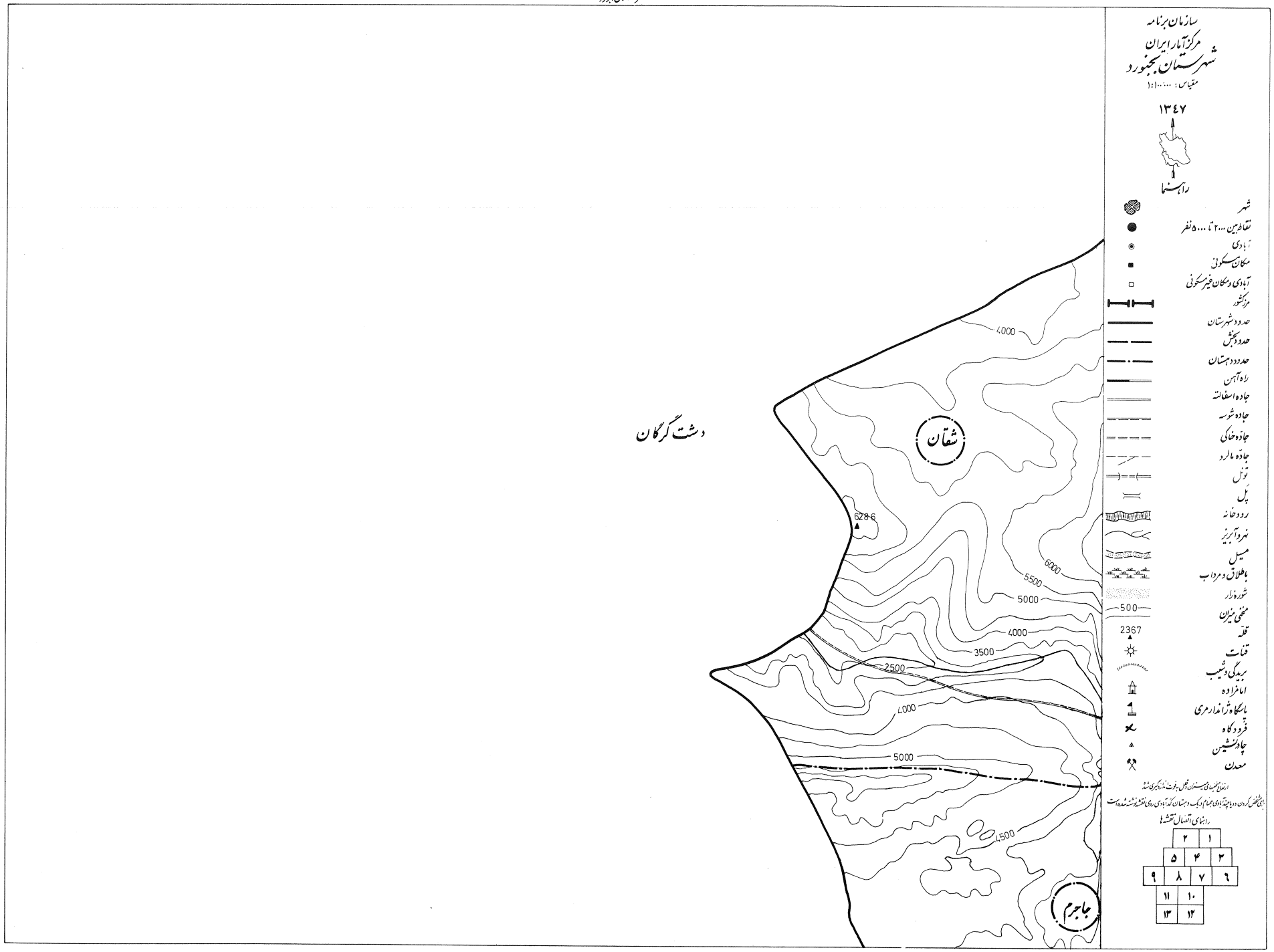
سازمان برنامه
مرکز آمار ایران
شهرستان بجنورد
مقیاس: ۱:۱۰۰۰۰۰۰
۱۳۴۷
راهنما
شهر
نقاط بین ۲۰۰۰ تا ۵۰۰۰ نفر
آبادی
مکان مسکونی
آبادی و مکان غیر مسکونی
مرز کشور
حدود شهرستان
حدود بخش
حدود دهستان
راه آهن
جاده اسفالته
جاده شوسه
جاده خاکی
جاده مالرو
تونل
پل
رودخانه
نهر و آبریز
مسیل
باطلاق و مرداب
شوره زار
منحنی میزان
قله
قنات
بریدگی و شیب
امامزاده
پاسگاه ژاندارمری
فرودگاه
چادرنشین
معدن
ارتفاع نقطه‌ای بر سطح دریا
برای تفکیک کردن دو یا چند آبادی بنام واحد یک دهستان که آبادی روی نقشه نوشته شده است
راهنمای اتصال نقشه‌ها
۱ ۲
۳ ۴ ۵
۶ ۷ ۸ ۹
۱۰ ۱۱
۱۲ ۱۳
دشت گرگان
شقان
جاجرم
4000
6286
6000
5500
5000
4000
3500
2500
4000
5000
4500
2367
500

قطعه شمارهٔ ۱۰ شهرستان بجورد

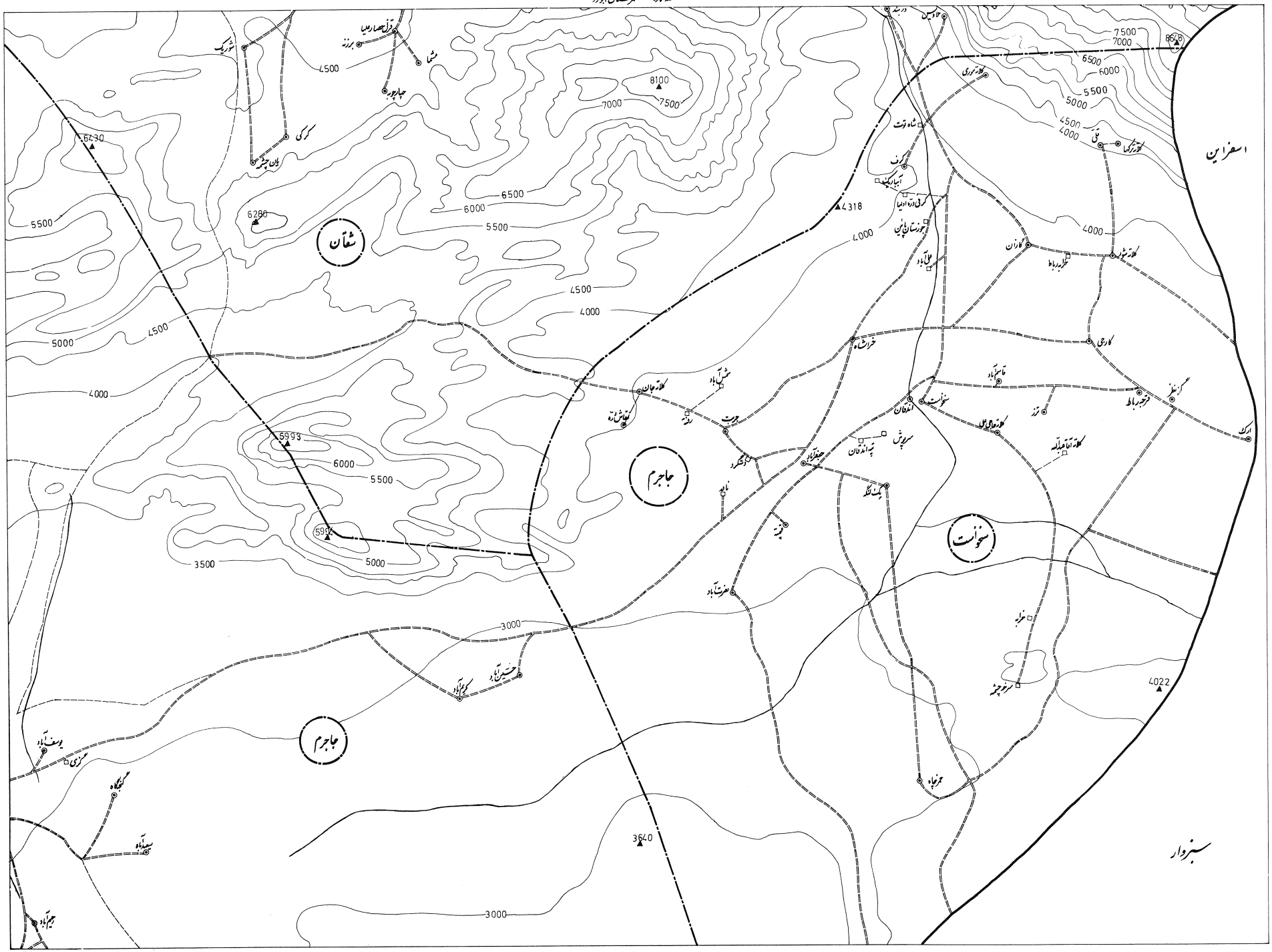

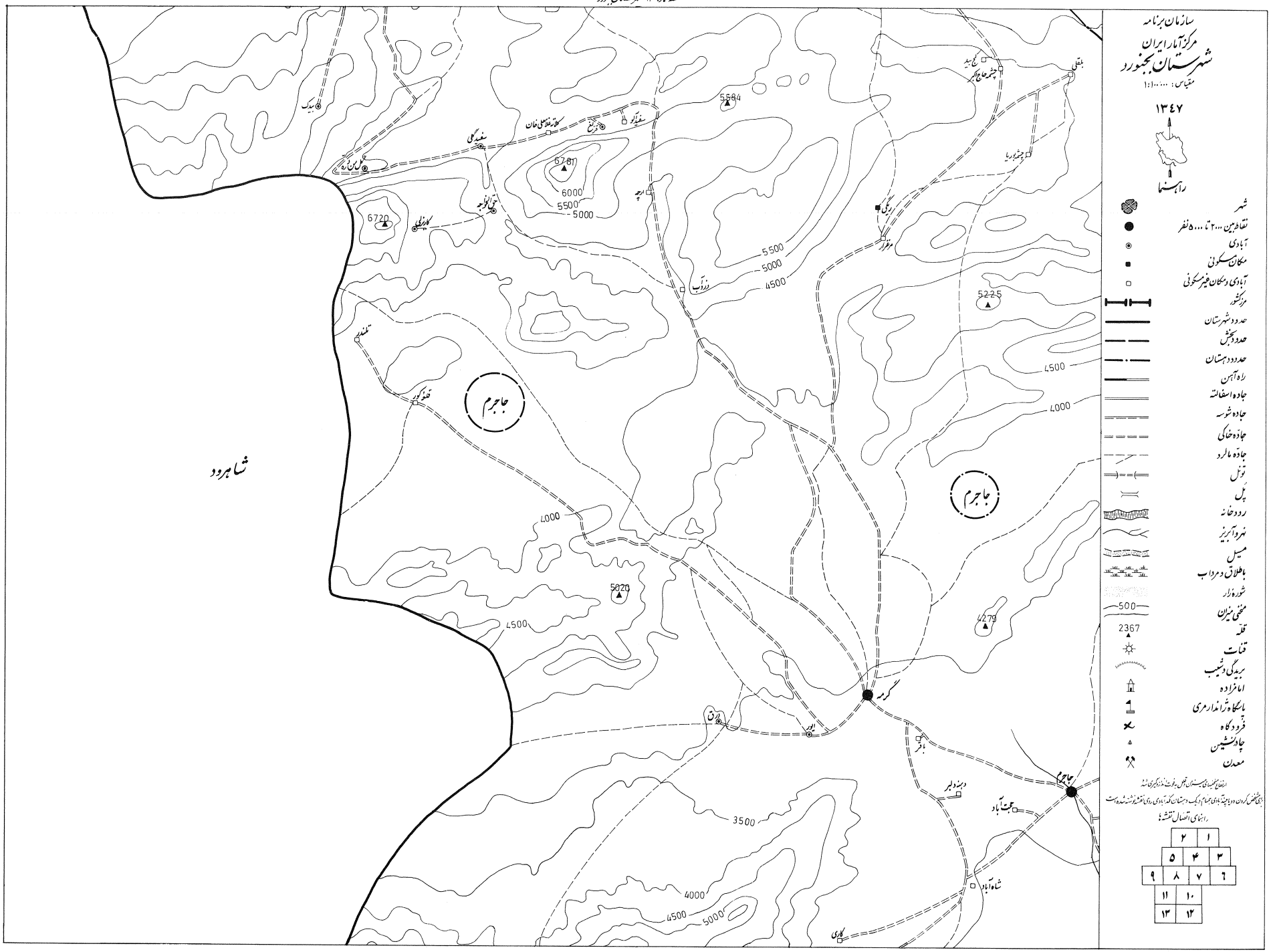
سازمان برنامه
مرکز آمار ایران
شهرستان بجنورد
مقیاس: ۱:۱۰۰۰۰۰۰
۱۳۴۷
راهنما
شهر
نقاط بین ۲۰۰۰ تا ۵۰۰۰ نفر
آبادی
مکان مسکونی
آبادی و مکان غیر مسکونی
مرز کشور
حدود شهرستان
حدود بخش
حدود دهستان
راه آهن
جاده اسفالته
جاده شوسه
جاده خاکی
جاده مالرو
تونل
پل
رودخانه
نهر و آبریز
میل
باطلاق و مرداب
شوره زار
منحنی میزان
قله
قنات
بریدگی و شیب
امامزاده
پاسگاه ژاندارمری
فرودگاه
چادرنشین
معدن
ارتفاعات عمده شهرستان قبل بوده اند در نقشه نیز گنجانده شده
برای مشخص کردن دو یا چند آبادی هم نام دیگر دهستان که آبادی روی نقشه نوشته شده است
راهنمای اتصال نقشه ها
۱ ۲
۳ ۴ ۵
۶ ۷ ۸ ۹
۱۰ ۱۱
۱۲ ۱۳
شاهرود
جاجرم
گرمه
بلقلی
چشمه چاچکر
چشمه دریا
ریگی
مزقرار
دزدآب
ارچه
سفیدآلو
کلاته علی خان
سفیدگلی
تل زره
کاریزنگی
تنی نوجه
تلنبه
قلعه کوه
بارق
بلور
باقر
دهنه دلیر
جعفرآباد
شاه آباد
کاری
6781
6720
5594
5225
5020
4279
6000
5500
5000
4500
4000
3500

قطعه شمارهٔ ۱۲ شهرستان بجنورد

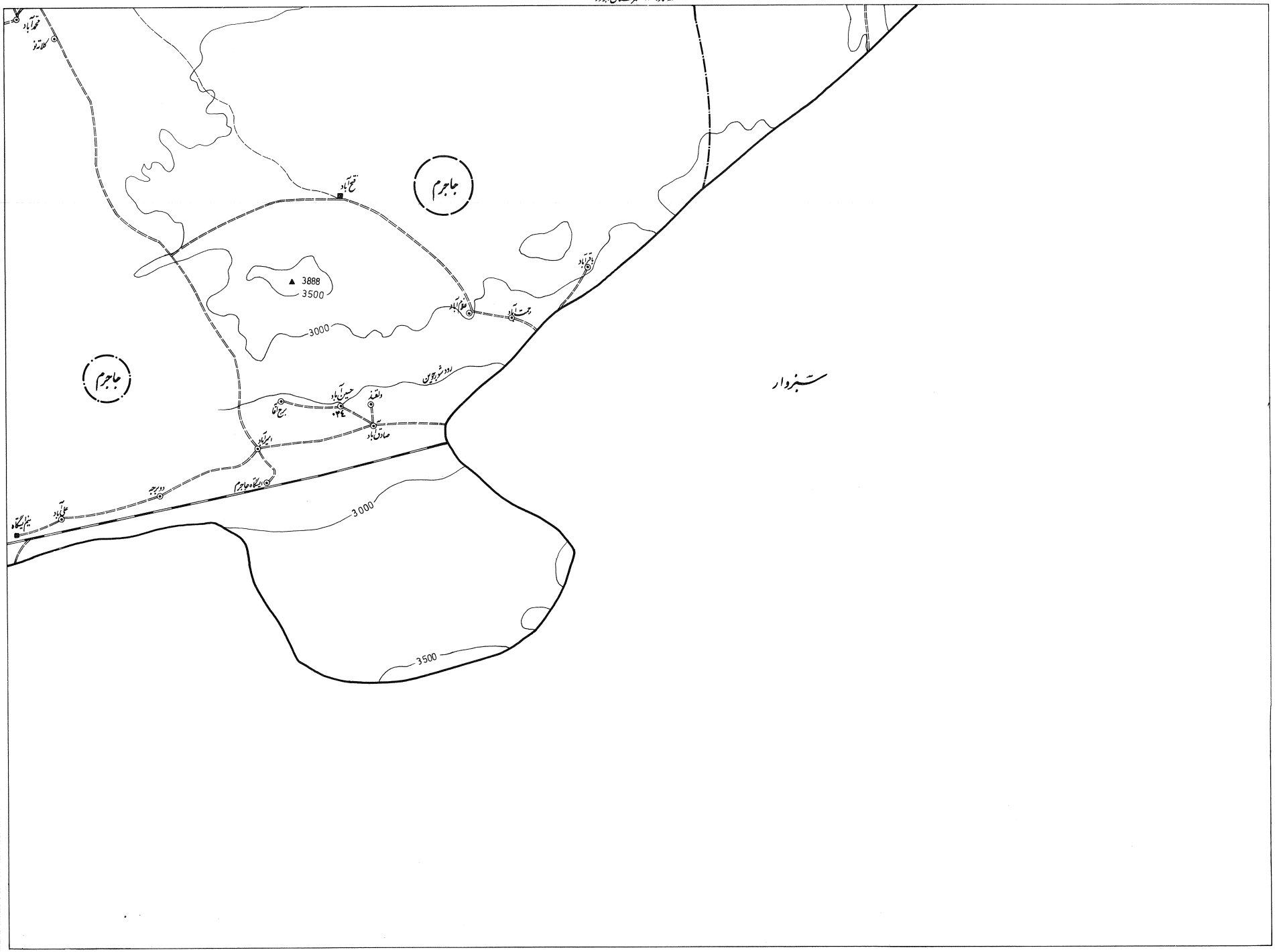

قطعه شمارهٔ ۱۳ شهرستان بجنورد

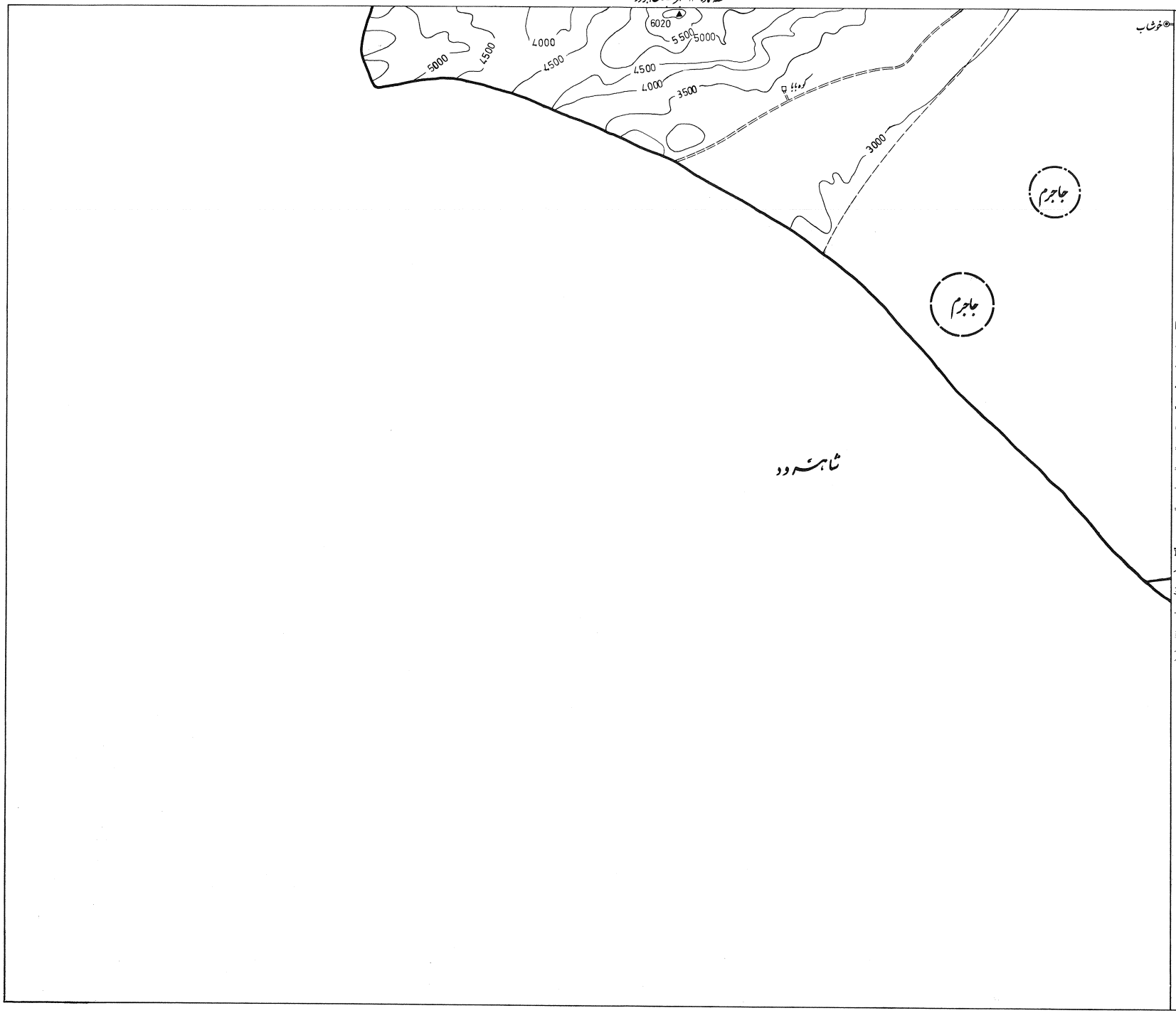

سازمان برنامه
مرکز آمار ایران
شهرستان بجنورد
مقیاس: ۱:۱۰۰۰۰۰۰

۱۳۴۷

راهنما

شهر
نقاط بین ۲۰۰۰ تا ۵۰۰۰ نفر
آبادی
مکان مسکونی
آبادی و مکان غیر مسکونی
مرکز کشور
حدود شهرستان
حدود بخش
حدود دهستان
راه آهن
جاده اسفالته
جاده شوسه
جادهٔ خاکی
جادهٔ مالرو
تونل
پل
رودخانه
نهر و آبریز
میسل
باطلاق و مرداب
شوره زار
منحنی میزان 500
قلهٔ 2367
قنات
بریدگی و شیب
امامزاده
پاسگاه ژاندارمری
فرودگاه
چادرنشین
معدن

ارتفاعی بخشهای شهرستان قبل بوضوح نمایش داده نشده
برای مشخص کردن دو یا چند آبادی بنام و یک دهستان که آبادی روی نقشه نوشته شده است

راهنمای اتصال نقشه‌ها

	۲	۱	
	۵	۴	۳
۹	۸	۷	۶
	۱۱	۱۰	
	۱۳	۱۲	

شهرستان بجنورد

نام آبادی	Name of Village in Farsi.	Village code	جمعیت	Population	تعداد خانوار	No. of households	نوع آبادی	Type of place	وضع طبیعی	Terrain	Plain	Mountainous	راه عمده	Principal Road	Distance to road (Km.)	Trail	Jeep rd	Dirt(veh.)rd.	Paved	Asphalted	Railroad	دسترسی به تأسیسات عمومی و تسهیلات	Availability of Social Institutions and Facilities	Tractor	Post office	Mail box	Radio	Electricity	Village House of Equity	Cooperative society	Village Council	Clinic	Home ext.	Recreation Corporation	Cinema	Literacy Corporation	Secondary school	Primary school	Grade school	Mosque
	2	3	4	5	6	7	8	9	10	11	12	13	14	15	16	17	18	19	20	21	22	23	24	25	26	27	28	29	30	31	32	33	34	35	36	37	38	39	40	41
دهستان جاجرم ۱.																																								
ارچه ۰۰۰۹				۳		•							٦۵																											
امیرآباد ۰۱۱			۲۲۲	۱		•								•	•												•													
ایستگاه جاجرم ۰۱۲			۲۰۷	۱		•																																		
ایور ۰۱۰			۱۲۴۹	۱		•							۳۰		•																									
باغر ۰۴۳				۴		•							۰۰																											
باغرآباد ۰۱۳			۲۲	۱		•									•																									
بوج آقا ۰۱۴			۷	۱		•																																		
بلقلی ۰۱٦				۲		•							۹۰		•																									
بیدک ۰۱۸			۱۲۲	۱		•							۳۴																											
تلندر ۰۱۹				۲		•							۵۴																											
جاجرم ۰۲۰			۳۵۶۳	۱		•							۳۰		•																									
چشمه بوریا ۰۱۷				۲		•							۸۱																											
چشمه حاج اکبر ۰۲۲				۲		•							۸٦																											
حجت آباد ۰۲۳				۱		•							۳۰																											
حسین آباد ۰۲۴			٦۱	۱		•																																		
حسین آباد ۰۴۷			۱۱	۱		•							۳۰																											
حق الخواجه ۰٦۰			۱۵۵	۱		•							۴۲																											
خوشاب ۰۲٦			۹	۱		•							۸																											
درق ۰۲۷			۱۸۳۲	۱		•							۴۲																											
دزداب ۰۲۸				۲		•							۷۳																											
دشت ۰۲۹			۱۲۵	۱		•							۳																											
دلقند ۰۳۰			۱۲	۱		•																																		
دیورجه ۰۳۱			۸	۱		•																																		
دهنه دلیر ۰۳٤				۲		•							۲																											
رحمت آباد ۰۳۲			۱٤٦	۱		•																																		
رحیم آباد ۰۳۳			۲٦	۱		•							۱۱																											
ریگی ۰۳۱			۲۲	۲		•							۸۵																											
سعید آباد ۰۳٤			۲	۱		•							۸																											
سفیدالو ۰٤۵				۲		•							۵۸																											
سفید گلی ۰۳۵			٦۱	۱		•							۵۲																											
شاه آباد ۰۳٦				۱		•							۷																											
صادق آباد ۰۳۷			۱۰۱	۱		•																																		
علی آباد ۰۵۱			۲۲	۱		•																																		
غلام آباد ۰۳۸			٤۲	۱		•																																		
فتح آباد ۰٤٦			۳	۱		•							٤																											
قزلق ۰۳۹			۱۰	۱		•							۵٦																											
قلعه کور ۰٤۰				۲		•							٤۹																											
کاریزلی ۰۵۹			۸	۱		•							٤۰																											
کاری ۰٤۱				۱		•							۲۵																											
کج بید ۰٤۹				۲		•							۸۸																											
کریم آباد ۰۱۵			٤۲	۱		•							٤۸																											
کلاته غلامعلی خان ۰٦۱				۲		•							۵۳																											
کلاته نو ۰٤۸			۲٤	۱		•							۵																											
کوه بابا ۰۵۰				۱		•							۳۰																											
گرمه ۰۵۲			۷۹۷	۱		•							۵۰		•																									
گزی ۰٦۳				۲		•																																		
گل من دره ۰۵۳			۷	۱		•							٤۸																											
گنجه گاه ۰۵٤			۱	۱		•							۸																											
محمد آباد ۰۵۵			۳	۱		•							۲																											
مرغزار ۰۵٦				۲		•							۸۳																											
نیم ایستگاه ۰۵۷			۲	۲		•																																		
یوسف آباد ۰۵۸			۲	۱		•							۳٦																											
دهستان جرگلان ۲.																																								
ابراهیم اسداله ۰٦۳				۲		•							۱۲																											
اتا قورت ۰۰۲			۱۷٤	۱		•							**																											
ادنابای ۰۰۳			۱۱۸	۱		•							۷۲																											
ادینه قلی ۰٦۵			۲۵٦	۱		•							۱۳۰																											
اراملی ۰۱٦			۲۰	۱		•							**																											
اسفرج ۰۰۵			۱۱۲	۱		•							۷۲																											
اسمی ۰۰٦			٤۸	۱		•							۱۵۰																											
اسیاب ۰۱۲۹				۲		•							۱۲۰																											
اسیاب ۰۱۲٤				۲		•							٤																											

نام آبادی	Village code	Type of Place and Population	Total population	No. of households	Type of place	Terrain	Principal annual crops	Alfalfa	Watermelon	Cocoon	Sugar-cane	Pea	Wild rocket seed	Kidney bean	Tomato	Wheat	Chickpea (Garbaz)	Gum tragacanth	Jute	Sesame	Castor bean	Lentils	Fenugreek (Talbaba)	Clover	Potato	Indian corn	Cucumber	Melon	Beet	Barley	Tobacco	Onion	Cotton	Linseed	Rice	Beans	Egg-plant	Safflower	Other major annual crops (Code)	1st	2nd	3rd	4th
	1	5	4	3	6	7		88	87	86	85	84	83	82	81	80	79	78	77	76	75	74	73	72	71	70	69	68	67	66	65	64	63	62	61	60	59	58	57	56	55	54
دهستان جاجرم ۱.																																										
ارچه ۰۰۹		۳			•	•																																				
امیرآباد ۰۱۱		۱	۲۲۲	۷۲		•																																				
ایستگاه جاجرم ۰۱۲		۱	۲۰۷	٤۲		•																																				
ایور ۰۱۰		۱	۱۲۴۹	۳۰۳		•																																				
باغر ۰۴۳		۱		٤		•																																				
باغرآباد ۰۱۳		۱	۲۲	٤		•																																				
بوج آقا ۰۱٤		۱	٤۱	۷		•																																				
بلقلی ۰۱٦		۲				•																																				
بیدک ۰۱۸		۱	۱۲۲	۲۸		•																																				
تلندر ۰۱۹		۲				•																																				
جاجرم ۰۲۰		۱	۳۵٦۳	۷۵۵		•																																				
چشمه بوریا ۰۱۷		۲				•																																				
چشمه حاج اکبر ۰۲۲		۲				•																																				
حجت آباد ۰۲۳		۱				•																																				
حسین آباد ۰۲٤		۱	٦۱	۱۱		•																																				
حسین آباد ۰٤۷		۱	۵۳	۱۱		•																																				
حق الخواجه ۰٦۰		۱	۱۵۵	۲۷		•																																				
خوشاب ۰۲٦		۱	۵۳	۹		•																																				
درق ۰۲۷		۱	۱۸۳۲	۳۷۳		•																																				
دزداب ۰۲۸		۲				•																																				
دشت ۰۲۹		۱	۱۲۵	٦۰۱		•																																				
دلقند ۰۳۰		۱	۱۲	٦۹		•																																				
دیورجه ۰۳۱		۱	٤٤	۸		•																																				
دهنه دلیر ۰۳٤		۲				•																																				
رحمت آباد ۰۳۲		۱	۱٤٦	۳۲		•																																				
رحیم آباد ۰۳۳		۱	۲٦	۵		•																																				
ریگی ۰۳۱		۲	۲۲	۷		•																																				
سعید آباد ۰۳٤		۱	۳	۲		•																																				
سفیدالو ۰٤۵		۳				•																																				
سفید گلی ۰۳۵		۱	۱۰	۲٦		•																																				
شاه آباد ۰۳٦		۱				•																																				
صادق آباد ۰۳۷		۱	۱۰۱	۲۱		•																																				
علی آباد ۰۵۱		۱	۵	۲۲		•																																				
غلام آباد ۰۳۸		۱	۸	٤۲		•																																				
فتح آباد ۰٤٦		۱	۱	۳		•																																				
قزلق ۰۳۹		۱	٤	۱۰		•																																				
قلعه کور ۰٤۰		۲				•																																				
کاریزلی ۰۵۹		۱	۸	۱۲		•																																				
کاری ۰٤۱		۱				•																																				
کج بید ۰٤۹		۲				•																																				
کریم آباد ۰۱۵		۱	٤	۲٦		•																																				
کلاته غلامعلی خان ۰٦۱		۲				•																																				
کلاته نو ۰٤۸		۱	٤	۲٤		•																																				
کوه بابا ۰۵۰		۱				•																																				
گرمه ۰۵۲		۱	۷۹۷	٤۲۲۷		•																																				
گزی ۰٦۳		۲				•																																				
گل من دره ۰۵۳		۱	۷	۳۱		•																																				
گنجه گاه ۰۵٤		۱	۱	۲		•																																				
محمد آباد ۰۵۵		۱	۳	۲٤		•																																				
مرغزار ۰۵٦		۲				•																																				
نیم ایستگاه ۰۵۷		۲	۲	۷		•																																				
یوسف آباد ۰۵۸		۱	۲	٦		•																																				
دهستان جرگلان ۲.																																										
ابراهیم اسداله ۰٦۳		۲				•																																				
اتا قورت ۰۰۲		۱	۱۷٤	۲۸		•																																				
ادنابای ۰۰۳		۱	۱۱۸	۲۲		•																																				
ادینه قلی ۰٦۵		۱	۲۵٦	٤۸		•																																				
اراملی ۰۱٦		۲	۲۰	۵		•																																				
اسفرج ۰۰۵		۱	۱۱۲	۲٤		•																																				
اسمی ۰۰٦		۱	٤۸	۸		•																																				
اسیاب ۰۱۲۹		۲				•																																				
اسیاب ۰۱۲٤		۲				•																																				

نام آبادی	Village code	Land Utilization (in Hectar) Wasteland, non-cultivable	Wasteland, cultivable	Orchard and nursery	Forests	Natural pastures	Other ann. crops	Fallow land	Rice	Untirrigated barley	Irrigated barley	Untirrigated wheat	Irrigated wheat	No. of Livestocks Horses and donkeys	Sheep and goats	Oxen	Total cows, oxen & calves	Principal sources of water Other Sources	Cisterns or pond	Well	Deep well	River/Pumped	River	Spring	Qanats	Availability, of Social Institutions and Facilities Tractor	Post office	Mail box	Radio	Electricity	Village House of Equity	Cooperative society	Village Council	Clinic	Home ext.	Recreation Corporation	Cinema	Literacy Corporation	Secondary school	Primary school	Grade school	Mosque
	1	57	56	55	54	53	52	51	50	49	48	47	46	45	44	43	42	41	40	39	38	37	36	35	34	33	32	31	30	29	28	27	26	25	24	23	22	21	20	19	18	17	16	15
دهستان جاجرم ۱.																																												
ارچه ۰۰۹						۳۰۰۰																			•																		
امیرآباد ۰۱۱		٤۰۰	۳۰۰		۲	۵۰	•••	۲			۳۵		۱۸٦	۵۵	••••	٤۰	۲۱۰									•	•			•					•									•
ایستگاه جاجرم ۰۱۲		•••	•••																									•	•	•						•					•		•	•
ایور ۰۱۰		٤۰	۳۰	۲			۲	۱٤۲					۷۱	۱۵۰	۱۰۰۰۰۰	٦۰	۱۲۰									•	•			•					•	•			•		•	•	•		
باغر ۰۴۳			۱۵	•••			٦	٦					٦	۱	۱۰۰	۲	٤																											
باغرآباد ۰۱۳		۲۰۰	۵۰				•••	۲۵			۱		۱۸	۱۰	۱۵۰۰	٤	۱۰									•	•			•															
بوج آقا ۰۱٤		۳۰	۵۰				•••	۳۰			۵		۱۰	۱۰	۱۵۰۰	۱۰	۱٤									•				•															
بلقلی ۰۱٦		۵۰۰	۲۰۰			۵۰		۲					٤													•	•																	
بیدک ۰۱۸		۱۰۰۰	۱۵۰۰			۸۰۰	۲			۲۰		۲۰	۱	۲۰	٤۵۰	۱٦	۳۵									•	•			•	•	•			•									•
تلندر ۰۱۹			۳۰۰۰			۵۰۰		۲					۱۵													•	•																	
جاجرم ۰۲۰		۲۰۰۰	۱۰۰۰	۵۰			۱۰۰	۲۰۰		۵	۱۵	۵	۱۳۸	۲۰۷	۳۵۰۰۰	۵٤	۲۱۹									•	•	•	•	•	•		•	•	•			•	•	•	•				
چشمه بوریا ۰۱۷		۸۰۰	۳۰۰			۲۰۰		۳					۵													•	•																	
چشمه حاج اکبر ۰۲۲		٤۵۰	۱۵۰			۱۰۰	•••	۲			•••		۳													•	•																	
حجت آباد ۰۲۳		۱۰۰	۵۰	۱۰			۱	۳۰					٦	۲		٤	۵																											
حسین آباد ۰۲٤							•••					•••		•••	•••••	•••	•••••									•			•															
حسین آباد ۰٤۷		۱۰۰۰	۵۰۰				۱	۵					۱	۳	٤۰۰	٤	۹									•			•															
حق الخواجه ۰٦۰			۲۰۰۰			۳۰۰۰		۵		۱٤	۱٤		۲۵	۲۵	۳۰۰۰	۱٦	۵۰									•		•													•	•		
خوشاب ۰۲٦		۳۵۰	۱۵۰	۲			•••	۷۵			۵		۲۰	۱۰	۳۰۰	۸	۳۰									•			•															
درق ۰۲۷			۳۸۸۰	٤		۲۸۰۰۰	۸۰						٤۰	۱۰۰	۱۲۰۰۰	٦۰	۱۰۰									•	•			•					•								•	•
دزداب ۰۲۸			٤																						•																		
دشت ۰۲۹		۵۰۰	۲۰۰	۱۵		۵۰۰	۱۵۰	٤۵۰			۲۰	۵۰	۳٦۵	۵۰	٤۰۰۰	۵۰	۲۵۰								•		•		•	•	•		•	•				•		•		•		
دلقند ۰۳۰		۱۵۰					•••	۳					۲	۱۵	٤۰۰	۱۰	۲۰									•		•																
دیورجه ۰۳۱		۳۵۰	۳۰				•••	۳			•••		•••	۵	۱۷۰	٦	۱۵									•		•																
دهنه دلیر ۰۳٤			٤۰	۲			۱۰	۱۰					۱۰	۵	۱۰۰	۸	۱۲									•																		
رحمت آباد ۰۳۲		۱۰۰		۵			•••	٤			۱		۳	۳۰	۱۵۰	۱۰	٦۰									•	•			•															
رحیم آباد ۰۳۳		۳۰	۱۵	۱			•••	۱۰			۱		٤	۳		۲	۸									•	•							•										
ریگی ۰۳۱								۱۵۰			۲۵		۱۲۵		۲۰۰		٤۰									•			•															
سعید آباد ۰۳٤		۲۰۰	۲۰				•••	۵			۱		۳	٤		۵	۱۰									•																		
سفیدالو ۰٤۵						۳۰۰																			•																		
سفید گلی ۰۳۵		۱۰۰	۳۰			۱۵۰	•••	۱۰		۳	٤	۲	۸	۲۰	۱۵۰۰	۸	۱٦									•	•			•															
شاه آباد ۰۳٦		۱۰۰	۵۰	۱			۱	۱		۳			۱	۱	۲۰۰	۲	۲									•																		
صادق آباد ۰۳۷		٤۰۰	۳۰۰				•••	۳			۱۰		۵۰	۱۵	۸۰۰	۱۲	۵۰									•	•			•															
علی آباد ۰۵۱		۵۰۰	٦۰				۱۵	۳			۱۰		۲۰	٤		۲	۱۱									•	•			•															
غلام آباد ۰۳۸		۱۵۰	۵۰				•••	۱۷			۳		۱۵	۱۰	۳۵۰	٤	۱۱									•	•																		
فتح آباد ۰٤٦		۱۵۰	۳۰	۲		۲۰	۱	۳			۱	۱	۲	۲		۲	۳									•	•																	
قزلق ۰۳۹		۲۰	۷۰	۳	۳	۱۰۰۰		۱۵			۱۵		۱۵	۱۰	۸۰۰	٦	۱۰									•																		
قلعه کور ۰٤۰		٦۰۰۰	٤۰۰		۵۰	۲۰۰		۲			۵		۵													•																		
کاریزلی ۰۵۹			۳۰۰	۱		۱۵۰	•••	۲		۱	۱٤		۲۰	۱۰	۳۰۰۰	۱٤	۲٤									•	•																	
کاری ۰٤۱		۲۰۰	۵۰	۱			۱	٦			۱		۱	٤	۵۰۰	۲	۲									•																		
کج بید ۰٤۹		۱۰۰	۲۰۰۰			۲۰۰		۱۸					٦													•	•																	
کریم آباد ۰۱۵		۱۰۰۰	۳۰۰				٤	۳۰					۱۲	۵	۱۰۰۰	٦	۱۷									•																		
کلاته غلامعلی خان ۰٦۱		۷۰	۵۰			۱۰۰	•••	۱			۲															•																		
کلاته نو ۰٤۸		۲۰۰	۵۰				•••	۲			۱		۲	۱	۵۰		۳									•																		
کوه بابا ۰۵۰		۱۰۰	٤۰				۳	۱۰				۱	٤	۱۰	۱۰۰۰	٤	۵									•																		
گرمه ۰۵۲		۵۰۰	۱۰۰	۲۰			۵۰	۲۵۰					۳۵	۱۰۰	۳۰۰۰	۱۵۰	۳۰۰									•	•	•	•	•		•	•	•				•	•	•	•			
گزی ۰٦۳			۱۰۰۰				•••	۲۰۰			۱۰		٤۰	۱۰	۳۰۰	۳۰	۳۰									•																		
گل من دره ۰۵۳		۱۵	٤۰			۱۰۰		۱۰			۱۰		۱۵	۵	٤۰۰	٦	۸									•	•														

| Remarks | Name of Village / نام آبادی آبادیها | Activities n.a.d. / فعالیت نامعلوم | Other activities / فعالیت دیگر | Mortuary / مرده‌شورخانه | Barber shop / آرایشگاه | Tea shop / قهوه‌خانه | Inns and eating houses / مهمانسرا و غذاخوری | Other tourism services / خدمات توریستی دیگر | Legal serv. / خدمات حقوقی | Charity / خیریه | Religious institutions / مؤسسات مذهبی | Clinic / درمانگاه | Hospital & veterinary serv. / بیمارستان و خدمات دامپزشکی | Old type school / مکتب | Elementary / ابتدائی | Secondary / متوسطه | Organizations of Government / سازمان‌های دولتی | Post, telegr. telephone / پست، تلگراف، تلفن | Store-house / انبار | Transport / حمل و نقل | Trans.of passengers / حمل مسافر | Road makers / راه‌سازان | Agency / نمایندگی | Consumer co-op. society / شرکت تعاونی مصرف | Butcher's / قصابی | Retail trade / خرده‌فروشی | Whole sale / عمده‌فروشی | Water supply & distribution / آب‌رسانی و توزیع | Power supply / برق‌رسانی | Power cutting (commerce) / برق‌بری (تجارت) | Miscellaneous / متفرقه | Manuf. of wooden shoes and sandals / ساخت کفش و صندل چوبی | Water mill & repair / آسیاب آب و تعمیر | Bicycle repair / تعمیر دوچرخه | Tinsmith's / حلبی‌ساز | Farriery / نعل‌بندی | Tin smith's / حلبی‌ساز | Repair of electrical goods / تعمیر لوازم برقی | Copper smith's / مسگری | Manuf. of metal goods / ساخت فلزات | Plaster & cement work / گچ و آهک | Manuf. of pottery and china / ساخت سفال و چینی | Manuf. of leather / ساخت چرم | Manuf. of soap / ساخت صابون | Oil pressing / روغن‌کشی | Manuf. and repair of rubber goods / ساخت و تعمیر لاستیک | Manuf. of leather goods / ساخت چرم | Carpentry and furniture making / نجاری و مبل‌سازی | Basketry and straw goods / حصیربافی و کاه‌بافی | Manuf. of wool / ساخت پشم | Tailor's / خیاطی | Shoe making / کفاشی | Galin and clothing / گلین و لباس | Carpet making / قالیبافی | Spinning and weaving / ریسندگی و بافندگی | Wooden handicrafts / صنایع چوبی | Sugar and candy / شکر و شیرینی | Bakery, confectionery / نانوائی و شیرینی‌پزی | Flour mill / آسیاب | Manuf. of dried fruits & jam / ساخت میوه خشک و مربا | Dairy prod. / لبنیات | Slaughter house / کشتارگاه | Nitrig. and chemicals / نیتروژن و مواد شیمیایی | Cotton and wool cleaning / پنبه‌زنی و پشم‌زنی | Other major permanent crops (Code) / سایر محصولات عمده دائمی | Other crops / سایر محصولات | Peach / هلو | Mandarin / نارنگی | Orange(Sweet) / پرتقال | Samaria / سماریا | Sweet lemon / لیمو شیرین | Citron / بالنگ | Lime / لیمو ترش | Cherry / گیلاس | Plum(Gojah) / آلو | Pear / گلابی | Walnut / گردو | Apricot(Noyal) / قیسی | Other Citrus / سایر مرکبات | Apple / سیب | Olive / زیتون | Barberry / زرشک | Apricot (Alubalu) / آلوبالو | Persimmon / شلیل | Date / خرما | Tea / چای | Pistachio / پسته | Orange / نارنج | Quince / به | Almond / بادام | Pomegranate / انار | Fig / انجیر | Grape / انگور | Prune / آلو | Egg-plum / آلوچه |
|---|---|---

شهرستان بجنورد

| کد آبادی | نام آبادی | جمعیت و نوع آبادی: شماره خانوار | شماره جمعیت | وضع طبیعی: کوهستانی | دشت | راه عمده: دارد | ندارد | شوسه | مالرو | راه آهن | هوایی | بندر | فاصله تا مرکز بخش | دسترسی به تأسیسات عمومی و تسهیلات: تلفن | پست | مسجد | حمام | درمانگاه | داروخانه | آسیاب | کارگاه | بانک | کارخانه | مهمترین منابع آب زراعی: آب باران | برف | رودخانه | چشمه | قنات | چاه | آب راکد | سد | کانال | آبگیر | آبشار | تعداد دام: اسب و الاغ | گاو و گوسفند | شتر | مساحت اراضی بر حسب استفاده و از زمین بر کنار: باغ و مرتع | زمین زراعی | مرتع | جنگل | بایر | آیش | زمین زراعی آبی | زمین زراعی دیم | باغ | مزرعه | بایر | آیش | برنج | گندم | جو | پنبه | چغندر | سیب زمینی | زردآلو | انگور | گردو | بادام | پسته | گوجه فرنگی | پیاز | سیب | هندوانه | خربزه | گوجه فرنگی | خیار | کدو | لوبیا | نخود | عدس | ماش | باقلا | یونجه | شبدر | ذرت | پنبه | کنجد | آفتابگردان | توتون | چغندر قند | سبزیجات | اقلام عمده صادراتی | کد سایر زراعتهای عمده سالانه: اولین | دومین | سومین | چهارمین |
|---|---|---

صفحه ۶

| ملاحظات | نام آبادی / آلاچین | تعداد تأسیسات و تسهیلات موجود در آبادی | | |

شهرستان بجنورد

| نام آبادی | Name of Village in Farsi | Village code | Type of Place and Population: Type of place | No. of households | Total population | Terrain: Plain | Mountainous | Hill | Distance to road (Km.) | Principal Road: Trail | Jeep rd | Dirt(veh.)rd. | Paved | Asphalted | Railroad | Availability of Social Institutions and Facilities: Mosque | Elementary Girls Scope school | Secondary Corpsman | Elementary Corpsman | Extension Program | Health House | Clinic | Home sect. Corpsman | Village council | House of Cooperative society | Village Clinic | Electricity | Post office | Mail Box | Radio | Tractor | Principal sources of water: Other Sources | Cistern or pond | Well | Spring | Deep well | Spring Deep well | River/Pumped | River | Channel | No. of Livestocks: Horses and donkeys | Sheep and goats | Oxen | Total cows, oxen & calves | Land Utilization (in Hectar): Wasteland, non-cultivable | Wasteland, cultivable | Orchard and nursery | Forests | Natural pasture | Other ann. crops | Fallow land | Rice | Unirrigated barley | Irrigated barley | Unirrigated wheat | Irrigated wheat | Principal annual crops: Alfalfa | Watermelon | Cocoon | Sugar-cane | Pea | Wild rocket (Jaqd) | Kidney bean | Tomato | Wheat | Cereal crop (Garmah) | Gum tragacanth | Jute | Sesame | Castor bean | Lentils | Gantalup (Tabaki) | Clover | Potato | Indian corn | Cucumber | Melon | Beet | Barley | Tobacco | Onion | Cotton | Linseed | Rice | Beans | Sag-plant | Saidofin | Other major annual crops (Code): 4th | 3rd | 2nd | 1st |
|---|---|---

تعداد تأسیسات و تسهیلات موجود در آبادی

انواع محصولات عمده دائمی و درختان و مزارع

| Remarks | Name of Village | Activities n.a.d. | Other activities | Mortuary | Public bath | Barber shop | Tea shop | Tailor and cutting house | Mechanic services | Veterinary (Mobile) | Charity institutions | Religious institutions | Market | Medical & veterinary serv. | Oldtype school | Elementary schools | Secondary schools | Government organizations | Post & Telegraph | Telephone | Store-house | Transport services | Trans.of passengers and goods | Real estate agency | Consumption society | Butcher's | Retail trade | Whole sale trade | Water supply & distribution | Water supply | Stone cutting (Commercial) | Wheelwright | Manufacture of wooden articles | Manuf. of pottery and china | Manuf. of glass | Manuf. of chemicals | Oil pressing | Manuf. and repair of rubber prod. | Manuf. of plastic prod. | Manuf. of leather prod. | Carpentry and furniture making | Bakery and macaroni | Manuf. of straw prod. | Manuf. of wood | Dulcer's | Shoe making | Gilim and carpet weaving | Carpet making | Spinning and weaving | Knitting | Tailor's | Hand making clothes | Manuf. of sugars and candy | Bakery, confectionery | Flour mill | Manuf. of dried fruits & jam | Dairy prod. | Slaughter house | Milking and cheese making | Cotton and wool cleaning | Poultry and chicken farming | 4th | 3rd | 2nd | 1st | Other crops | Peach | Mandarin | Orange(sweet) | Banana | Sweet lemon | Citron | Lime | Cherry | Plum(Gojah) | Pear | Walnut | Apricot(Oeysi) | Other Citrus fruits | Apple | Olive | Barberry | Apricot (Mahaleb) | Persimmon | Date | Tea | Pistachio | Orange | Quince | Almond | Pomegranate | Fig | Grape | Prune | Egg-plum | Black cherry |
|---|---|---

شهرستان بجنورد

نام آبادی	کد آبادی	جمعیت	تعداد خانوار	تعداد اجاق	نوع آبادی	طبیعی	مرکزی	استانی	راه عمده	فاصله تا جاده آسفالته	فاصله تا راه آهن	فاصله تا بندر	فاصله تا مرکز شهرستان	فاصله تا مرکز استان	دسترسی به تاسیسات عمومی و تسهیلات	مهمترین منابع آب زراعی	تعداد دام	مساحت اراضی برحسب استفاده از زمین به هکتار	انواع محصولات عمده و زراعی سالانه در رهابت و مزارع	گونه سایر زراعتهای عمده سالانه
	1	2	3	4	5	6	7	8	9	10	11	12	13	14	15	16	17	18	19	20
دهستان حومه ٤.																				
ارك	۰۰۵	۱۰٤	۲۳	۲۳	۱			•	۱٤		•				•	•	•	•	•	•
اسدلی	۰۰۳	۱۳۵	۲۳	۲۳	۱			•	۲٤		•				•	•	•	•	•	•
اق قلعه	۰۰۱	۲	۱	۱	۱			•	۱		•									
اله ورد یخان	۰۰۳	۲۳۳	۷٦	۱	۱			•	۵		•				•	•	•	•	•	•
امامویردی	۰۰٤	۲۹٦	۶۹	۱	۱			•	۲۵		•				•	•	•	•	•	•
بازخانه	۰۱۰	۲۵۷	۵۰	۱	۱			•	۷		•				•	•	•	•	•	•
باغچه‌چین	۰۰٦	۱۵٤۷	۲۷۵	۱	۱			•	۱۰		•				•	•	•	•	•	•
بهبر قلعه	۰۲۹	۲٤۸	۷۱	۱	۱			•					•		•	•	•	•	•	•
بوج	۰۱۱	۳۸۳	۵۸	۱	۱			•	۵		•				•	•	•	•	•	•
پش‌قاراداش	۰۰۸	۱	۵	۲	۱			•	۹		•				•	•	•	•	•	•
پیدك	۰۰۹	۲۹۸	۱۸۹	۱	۱			•	••		•				•	•	•	•	•	•
پا قلعه	۰۱۳	۱۹۳	٤۱	۱	۱			•	۸		•				•	•	•	•	•	•
پسته	۰۱۲	٦	۱	۱	۱			•	٤		•				•	•	•	•	•	•
تخته باشقی	۰۱۵				۱			•	۵۳		•				•	•	•	•	•	•
حاجی برنجی	۰۰۷	۲۸	۷	۱	۱			•	۱		•				•	•	•	•	•	•
حصار شاهورد یخان	۰۱۹	۱۲۸۳	۲۸۱	۱	۱			•	۳۸		•				•	•	•	•	•	•
حصار شیرعلی	۰۱۷	۲۵۰	۷٦	۱	۱			•					•		•	•	•	•	•	•
حلقه سنگ	۰۱۸	۷۵	۳۱	۱	۲			•	۳		•				•	•	•	•	•	•
حلیم آباد	۰۱٦	۲۵	۵	۱	۱			•	۱		•				•	•	•	•	•	•
حمزانلو	۰۵۳	۲۳٤	٤۸	۱	۱			•	٤		•				•	•	•	•	•	•
خان بلاغ	۰۳۲				۱			•	۱٦		•									
خداقلی ها	۰۲۷	۱٦۸	۳۷	۱	۱			•					•		•	•	•	•	•	•
درتوم	۰۳۰	۹۲۵	۲۰۹	۱	۱			•	٦		•				•	•	•	•	•	•
رختیان	۰۲۳	٤٤۳	۹۱	۱	۱			•	٤۰		•				•	•	•	•	•	•
رشوانلو	۰۲۱	۱۱۷	۲۵	۱	۱			•	٦		•				•	•	•	•	•	•
شاقه	۰۲٤				٤			•	۳			•								
شاه پسند	۰۲۳	۱۵۷	۳۳	۱	۱			•	۱۳		•				•	•	•	•	•	•
طراقی کرد	۰۱٤	٦۰۹	۱۲۱	۱	۱			•	۱٤	•	•				•	•	•	•	•	•
علی کل	۰۲۵	٤۱٤	۹۰	۱	۱			•	۲٤		•				•	•	•	•	•	•
علی آباد	۰۲٤	۵۹۳	۱۳۸	۱	۱			•	٦		•				•	•	•	•	•	•
فیروزه	۰۲٦	۸۲۳	۱۸۹	۱	۱			•	۱۰			•			•	•	•	•	•	•
قاباق	۰۳۱	۹٦	۱۹	۱	۱			•	۲۵		•				•	•	•	•	•	•
قره یاشلو	۰۳۲	۱۹٤	٤۸	۱	۱			•	۱۲		•				•	•	•	•	•	•
قره توده	۰۲۸	۱۵۳	۲۵۹	۱	۱			•	••		•				•	•	•	•	•	•
قریجانلو	۰۳۳	٤۱	۱۰	۲	۲			•	۱۲		•				•	•	•	•	•	•
قشلاق لنگر	۰۵۵	۸۱	۲۲	۱	۱			•	۱۲		•				•	•	•	•	•	•
قلعه عزیز	۰۳۰	۳۰٤	۷۰	۱	۱			•	۱		•				•	•	•	•	•	•
قلعه مرز	۰۳٤	۵۲	۱۱	۲	۲			•	۱۲		•				•	•	•	•	•	•
قلندر بیگ	۰۳۵	۹	۱	۲	۲			•					•		•	•	•	•	•	•
کچرانلو	۰٤٤	٤۰۳	۸۸	۱	۱			•	۸		•				•	•	•	•	•	•
کله آشیان	۰۵٦	٤۸	۸	۲	۲			•					•		•	•	•	•	•	•
کلاته باقرخان دو	۰۵۷	۱۱۵	۳۵	۱	۱			•	۲		•				•	•	•	•	•	•
کلاته باقرخان سه	۰۵۸	۱۷٤	۳۰	۱	۱			•	۲		•				•	•	•	•	•	•
کلاته باقرخان پك	۰۳۷	۲۹۰	٦۵	۱	۱			•					•		•	•	•	•	•	•
کلاته حاجی رستمی	۰۳۸	۳۵	۵	۱	۱			•	۸		•				•	•	•	•	•	•
کلاته حاجی علی اصغر	۰۳۹	۳۰	٤	۲	۲			•	٦		•				•	•	•	•	•	•
کلاته ناظری	۰۳٦	۱۵	۲	۱	۱			•					•		•	•	•	•	•	•
کلاته نقی	۰٤۰	۲۲۷	٤٤	۱	۱			•	۱۰		•				•	•	•	•	•	•
کلاته یاور	۰٤۳	۵۸	۱۰	۱	۱			•					•		•	•	•	•	•	•
گریوان	۰٤۳	۱۵۷۳	۳٤٦	۱	۱			•	۲٤		•				•	•	•	•	•	•
لنگر	۰٤۵	۷۸۵	۱٦۳	۱	۱			•	۱۲		•				•	•	•	•	•	•
محمد آباد اسدلی	۰۵۹	۵۵	۱۰	۱	۱			•	۲٤		•				•	•	•	•	•	•
مطرانلو	۰٤۷	۱۵۳	۳۷	۱	۱			•	۱۳		•				•	•	•	•	•	•
معصوزاده	۰٤٦	۳۱۳	۵۰	۱	۱			•	۲		•				•	•	•	•	•	•
ملکش	۰۵۰	۳۱۹	۷۸	۱	۱			•	۱			•			•	•	•	•	•	•
ملا غلامحسین	۰٦۰	۱٦٦	۳۲	۱	۱			•	۱		•				•	•	•	•	•	•
مهتان	۰٤۸	٦۷٦	۱٤۸	۱	۱			•	۱۲		•				•	•	•	•	•	•
میرزاحسن لو	۰٤۹	۱۱۹	۲٤	۲	۲			•	٦		•				•	•	•	•	•	•
نهستانه	۰۵۱	۱۰٤٦	۲۲۲	۱	۱			•	۲۱		•				•	•	•	•	•	•
ینگی قلعه	۰۵۳	٤٤۸	۱۰۱	۱	۱			•					•		•	•	•	•	•	•
دهستان سملقان ۵.																				
اسیاخو	۰٤۸	۱٤۸	۳۸	۱	۱			•	۳		•									
Name of Village in Farsi	Village code	Total population	No. of households	Type of place	Type of Place and Population	Mountainous	Plain	Terrain	Paved	Asphalted	Dirt(veh.)rd.	Jeep rd	Trail	Distance to road (Km.)	Principal Road	Mosque	Primary school	Secondary school	Junior high school	Literacy Corps	Health House	Health Corp.	Agricultural Extension	Home ext. agent	Clinic	Village Council	Village Equity	Production Cooperative society	Village Bank	Post office	Tractor	Mail box	Radio	Electricity	Village Handicraft	Availability, of Social Institutions and Facilities
	2	3	4	5		6	7		8	9	10	11	12	13		14	15	16	17	18	19	20	21	22	23	24	25	26	27	28	29	30	31	32	
	Name of Village in Farsi	Village code	Total population	No. of households	Type of place	Mountainous	Plain	Terrain	Paved	Asphalted	Dirt(veh.)rd.	Jeep rd	Trail	Distance to road (Km.)	Principal Road	Mosque	Primary school	Secondary school	Junior high school	Literacy Corps	Health House	Health Corp.	Agricultural Extension	Home ext. agent	Clinic	Village Council	Village Equity	Production Cooperative society	Village Bank	Post office	Tractor	Mail box	Radio	Electricity	Village Handicraft	Availability, of Social Institutions and Facilities

نام آبادی	Wasteland, non-cultivable	Wasteland, cultivable	Orchard and nursery	Forests	Natural pasture	Other arm. crops	Fallow land	Rice	Unirrigated barley	Irrigated barley	Unirrigated wheat	Irrigated wheat	Wares and donkeys	Sheep and goats	Oxen	Total cows, oxen & calves	Other Sources	Cistern or pond	Well	Deep well	River/Pumped	River	Spring	Qanat
	57	56	55	54	53	52	51	50	49	48	47	46	45	44	43	42	41	40	39	38	37	36	35	34
دهستان حومه ٤.																								
ارك		۱۰۰	۲			۱۲				۵		۱۰	۱۰	۸۰	۸	۲۰								•
اسدلی	۳۸	۳۸				۱٤	۵۵		۲۸	۳۳	۳۳	۲۸	۳۰	۳۰۰	٤۰	۷۰								•
اق قلعه	***	***	***	***	***	***	***		***	***	***	***					•							
اله ورد یخان		۱۰۰	۳۵			۵۰			۹		۵	۳۵	٤۰	٤۰۰	۳۰	۹۰								•
امامویردی	۳۸		۱٤			٦۹	٤۱		٤٤		۸۳	۱۱	۳۰	٦۰۰	٤۰	٦۰								•
بازخانه			٤۰			۵۰	٤۰		۱۰		۲۵		۵۲	۱۵۰	۲۰	٦۵								•
باغچه‌چین	۲۷۵	۷۵			۱۵۰	٦۳	۱۲۵		۵۰		۷۵	۳۸	۲۰۰	۲۰۰۰	۱۲۰	۲۲۰								•
بهبر قلعه		۳۵۰	۵			٦	۳۵۰			۷۵		۱۷۵	٤۰	۷۰۰	٤۰	٤۸								•
بوج		۳۰۰	۱۵			۳۰	۱۱٤		۱	۱۰	٦	٤۰	۲۰	۷۰۰	۲۸	٤۵								•
پش‌قاراداش			۲			۲	۱۳					۱۸	٤		٦	۷								•
پیدك						***			۳۵۰		۵۰۰		۲۰۰	۱۲۰۰	۲۲۰	۲۲۰								•
پا قلعه	۳۰	٦	۱۰		۳۰	۵	٤۰		۱۵		٦۰	۱۰	۱۰	۱۰۰	۱٦	٦۷								•
پسته						۳				۱۵		۳۰	۱		۲	۲								•
تخته باشقی	۵۰	۳۵	۳		۳۳	۳۵	۳۸			۱۰	۳۵	۲۳												•
حاجی برنجی		۳۰	۳			***						۳۰	۳	۱۵۰	٤	۲۰								•
حصار شاهورد یخان	۳۵۰	٦۳۵	۱۳	۱۲۵	۵۷۵	۱۳	۷۷۵		۳۷۵		۷۵۰	۱۷۵	۱۰۰	٤۰۰۰	۱۸۰	٤۰۰								•
حصار شیرعلی		۷۵	۱۲۵			۳	٦۳		۵	۸	۱۳	۳۸	۱۵	۳۵۰	۲٤	۳٦								•
حلقه سنگ			۵			۵	۱۹			٦		۱۳	۱۰	۱۲	٦	۱٦								•
حلیم آباد			۱			***				۱۳		۳۸	۳	۳۵	٦	۱۳								•
حمزانلو		۱۲۵	۱۳			۱۰	۵		۲	۱۰	۳	۲۰	۱۳	۳۰۰	۸	۳۵								•
خان بلاغ	***	***	***	***	***	***	***		***	***	***	***					•							
خداقلی ها			۱۰			۱۰	۳۰			۵		۲۵	۱۰	۱۰	۸	۵۳								•
درتوم						***			۱۲۵		۳۵۰	۱۲۵	۲۰۰	۱۵۰۰	۱۰۰	۱۵۰								•
رختیان	۳۵۰	۱۲۵	۱۳	۱۲۵	۲۵	۲۵	۲۰۰		۱۲۵		۳۵۰	۱۲۵	۵۰	۱۰۰۰	٦۷	۱۱۵								•
رشوانلو	۲۰۰	۳۵۰	۲۰			٤۸			۱۰	۱۰	۳۸	۳۸	۳۸	۲۰۰	۱۸	۳۸								•
شاقه						۸				٤		۱۳												
شاه پسند		۱۰۰	۲			۲۰	۱۰		۲	۸	۳	۱۵	۱۵	۲۰۰	۱۲	۳۰								•
طراقی کرد	۳۰	۱۰۰۰	٦		۱۰۰۰	۲۰۰	۲۷۰		۳۰۰	۲	۵۰۰	۱۰	۱۲۰	٦۰۰	۱۳۰	۱٤۰								•
علی کل			***			***			۱۰۰		۱۵۰	۱۰۰	٦۰	۵۰۰	۵۵	۷۰								•
علی آباد	۱۲۵	۳۷۵	۲۰		۵۰۰		۱۸۸		۳۵	۸۸	۳۵	۱۸۸	۱۷۰	۱۵۰۰	۸۱	۱۰۰								•
فیروزه	۲۵۰		۳۰		۸۰	۱۰۰	۹۰		۲۰۰	۲۰۰	۳۰۰	۲۵۰	۱۲۰	۱۰۰۰	۸۰	۱۰۰								•
قاباق			***			۱۰			۲۵		۲۵	۵۰	۲۰	۲۰۰	۳۰	۳۸								•
قره یاشلو		۳۵	۳			۷			۱۰	۵	٤۰	۲۵	۳۰	۳۰۰	۱٦	۳۰								•
قره توده			۳۰			۱۰۰			۳۰۰		۳۰۰		۱۰۰	۱۵۰۰	۱۵۰	۱٦۰								•
قریجانلو		۳۰	٦			۸			۱	۳	۳	۵	۱۱	۲۷	۱۳	۳۰								•
قشلاق لنگر	۵	۳۵			۵	۳	۳۸		۱۰		۳۵		۳۰	۵۰۰	۱۳	۱۵								•
قلعه عزیز			۳۵			۳	۷۵			۳۸		۳۸	٦۰	٤۰۰	۳۰	۱۰۰								•
قلعه مرز		۳۵	۵			۱۳	۱۰		۲	۷	۳	۱۳	۸	۵۰	۸	۱٤								•
قلندر بیگ							۱۸			۳		۱۵	۱		۲	۷								•
کچرانلو	۳۰۰	٤۰۰	۵			۲۰۰			۳۵	۳۵	۵۰	۱۰۰	۵۰	۵۰۰	٤۰	۷۰								•
کله آشیان	۱۰۰		۱			۸	۱۰۵		۱	۱	۳	۱۰۰	۳	٤۰	٤	۱۰								•
کلاته باقرخان دو	۳۲۵	۷۵	۱۰			٦	۵۸			۱۳	۵	٤۰	۱۰	۳۰۰	۱٤	۲۰								•
کلاته باقرخان سه			۱			۱۰			۲	۵	۵	۲۰	۱۱	۳۰۰	۱٦	٤۳								•
کلاته باقرخان پك	۳۲۵	۷۵	۱۰			٦	۵۸			۱۳	۵	٤۰	۱۰	۵۰۰	۳۰	٦۰								•
کلاته حاجی رستمی		۵	۸				۸			۳		۵			٤	۱۰								•
کلاته حاجی علی اصغر		۳۰	۷			۳	۷		۱	۳	۳	٤	۳		۳	۲۳								•
کلاته ناظری			٤				٦			۱		۵	۲	۳۰	۳	۳	•							
کلاته نقی		۱٤	۱۲			۵۰	۱۰		٤	۱۵	۹	۳۵	۳۵	۳۰۰	۵۰	۷۵								•
کلاته یاور			۳			***	۱۵			۳		۱۳	۵	۳۰۰	۸	۳۰								•
گریوان			۱۰			۵۰	۱۰۰		۱۱۲		۱۱۲	۱۰۹	۳۵	٤۰۰۰	٤۰۰	۱۰۰۰								•
لنگر	۷۵۰	۱۲۵	۱۰		۵۰۰	۵۰	۵۰۰		۱۲۵		۳۷۵		۱۵۰	۱۵۰۰	۱۲۰	۲۰۰								•
محمد آباد اسدلی	۲۸					٦	۸		۳		۱٤	۳	۱۰		۱۰	۱۰								•
مطرانلو		۵۰	۵			۷	۱۰		۳	۷	٤	۲۰	۱۵	۳۰۰	۳٤	۳۰								•
معصوزاده			۱۵			۱۰				۸		۱۰	۳۰	۵۰۰	۳۰	۸۰								•
ملکش		۸	۲۵			***	۵۳		۵	۵	۱۳	۳۰	۳۳	۵۰۰	***	****								•
ملا غلامحسین			***			***			۳۵		۳۸	٦۳	۳۰	۳۰۰	۲۸	۳۰								•
مهتان	۵۰	۵۰	۲۵		۱۰۰	۳۵	۱۰۰		۳۵	۵	۱۰۰	۵۰	۸۰	٤۰۰	٦۰	۱۰۰								•
میرزاحسن لو		۳۰	۱۵			۲۲			۵	۷	۳	۱۱	۱۲	۳۰۰	۱۲	۳۷								•
نهستانه	۳۰۰	۳۰	۱۰	۱۰۰	۵	۲۰			۱۵۰		۱۵۰	۱۸۰	۱۰۰	۱۵۰۰	۱۵۰	۲۰۰								•
ینگی قلعه	۵۰	۵۰	۲۰			۳۵	۱۷٤		۱۰	۳۵	۱۳	۱۲۵	۷۰	٦۰۰	۷۰	۲۰۰								•
دهستان سملقان ۵.																								
اسیاخو									۵	۱۰		۲۱	۳۰	۱۰۰۰	۱٤	۷۰								•

نام آبادی	Other Sources	Cistern or pond	Well	Deep well	River/Pumped	River	Spring	Qanat	Tractor	Post office	Mail box	Radio	Electricity	Village Handicraft	Equity	Production Cooperative society	Village Bank	Village Council	Clinic	Home ext. agent	Agricultural Extension	Health House	Health Corp.	Literacy Corps	Secondary school	Junior high school	Primary school	Mosque	Distance to road (Km.)	Trail	Jeep rd	Dirt(veh.)rd.	Paved	Asphalted	Railroad	Plain	Mountainous	Type of place	No. of households	Total population	Village code
	41	40	39	38	37	36	35	34	33	32	31	30	29	28	27	26	25	24	23	22	21	20	19	18	17	16	15	14	13	12	11	10	9	8	7	6	5	4	3	2
دهستان حومه ٤.																																								
ارك							•			•			•					•					•		•		•	•		•						•		•	۱	۲۳	۱۰٤	۰۰۵
اسدلی							•						•					•					•		•		•	•		•						•		•	۱	۲۳	۱۳۵	۰۰۳
اق قلعه	•																													•						•		•	۱	۱	۲	۰۰۱
اله ورد یخان							•			•			•			•	•						•		•		•	•		•						•		•	۱	۷٦	۲۳۳	۰۰۳
امامویردی							•			•			•					•					•		•		•	•		•						•		•	۱	۶۹	۲۹٦	۰۰٤
بازخانه						•							•										•		•		•	•		•						•		•	۱	۵۰	۲۵۷	۰۱۰
باغچه‌چین							•						•			•	•	•					•		•		•	•		•						•		•	۱	۲۷۵	۱۵٤۷	۰۰٦
بهبر قلعه							•			•	•	•	•		•	•	•	•						•	•				•					•		•		•	۱	۷۱	۲٤۸	۰۲۹
بوج							•			•			•					•					•		•		•	•		•						•		•	۱	۵۸	۳۸۳	۰۱۱
پش‌قاراداش							•			•			•					•	•									•		•						•		•	۲	۱	۵	۰۰۸
پیدك							•			•			•			•		•					•					•		•						•		•	۱	۱۸۹	۲۹۸	۰۰۹
پا قلعه						•									•			•					•		•		•	•		•						•		•	۱	٤۱	۱۹۳	۰۱۳
پسته							•																							•						•		•	۱	۱	٦	۰۱۲
تخته باشقی							•			•																		•		•						•		•	۱			۰۱۵
حاجی برنجی							•																							•						•		•	۱	۷	۲۸	۰۰۷
حصار شاهورد یخان							•			•			•			•	•	•					•		•		•	•		•						•		•	۱	۲۸۱	۱۲۸۳	۰۱۹
حصار شیرعلی							•			•	•	•	•		•			•					•	•	•		•	•						•		•		•	۱	۷٦	۲۵۰	۰۱۷
حلقه سنگ							•			•			•		•			•					•		•		•	•		•						•		•	۱	۳۱	۷۵	۰۱۸
حلیم آباد							•																							•						•		•	۱	۵	۲۵	۰۱٦
حمزانلو							•			•			•		•	•		•					•		•		•	•		•						•		•	۱	٤۸	۲۳٤	۰۵۳
خان بلاغ																																				•			۱			۰۳۲
خداقلی ها							•			•	•	•	•					•					•	•	•			•					•			•		•	۱	۳۷	۱٦۸	۰۲۷
درتوم							•			•	•	•	•		•			•					•		•			•		•						•		•	۱	۲۰۹	۹۲۵	۰۳۰
رختیان							•			•			•		•			•					•		•			•		•						•		•	۱	۹۱	٤٤۳	۰۲۳
رشوانلو							•			•	•		•					•					•		•			•		•						•		•	۱	۲۵	۱۱۷	۰۲۱
شاقه				•					•																												•	٤			۰۲٤
شاه پسند							•			•			•					•										•		•						•		•	۱	۳۳	۱۵۷	۰۲۳
طراقی کرد							•			•	•	•	•		•			•					•		•			•	•		•						•		•	۱	۱۲۱	٦۰۹	۰۱٤
علی کل							•			•			•		•			•					•		•			•		•						•		•	۱	۹۰	٤۱٤	۰۲۵
علی آباد							•			•			•					•					•		•			•		•						•		•	۱	۱۳۸	۵۹۳	۰۲٤
فیروزه							•			•			•		•			•					•		•			•		•						•		•	۱	۱۸۹	۸۲۳	۰۲٦
قاباق							•			•			•		•			•					•		•			•		•						•		•	۱	۱۹	۹٦	۰۳۱
قره یاشلو							•			•			•		•			•					•		•			•		•						•		•	۱	٤۸	۱۹٤	۰۳۲
قره توده							•			•	•	•	•		•			•					•		•			•		•						•		•	۱	۱۵۳	۲۵۹	۰۲۸
قریجانلو							•			•			•					•					•		•			•		•						•		•	۲	۱۰	٤۱	۰۳۳
قشلاق لنگر							•			•			•						•						•			•		•						•		•	۱	۳۲	۸۱	۰۵۵
قلعه عزیز							•			•	•	•	•		•			•						•	•			•		•						•		•	۱	۷۰	۳۰٤	۰۳۰
قلعه مرز							•			•			•		•			•					•		•			•		•						•		•	۲	۱۱	۵۲	۰۳٤
قلندر بیگ						•													•														•			•		•	۲	۱	۹	۰۳۵
کچرانلو							•			•			•		•			•					•		•			•		•						•		•	۱	۸۸	٤۰۳	۰٤٤
کله آشیان							•			•	•	•	•					•							•									•		•		•	۲	۸	٤۸	۰۵٦
کلاته باقرخان دو							•			•	•	•	•		•			•					•	•	•			•		•						•		•	۱	۳۵	۱۱۵	۰۵۷
کلاته باقرخان سه					•					•	•	•	•		•			•					•	•	•			•		•						•		•	۱	۳۰	۱۷٤	۰۵۸
کلاته باقرخان پك							•			•	•	•	•		•			•					•	•	•			•								•		•	۱	٦۵	۲۹۰	۰۳۷
کلاته حاجی رستمی							•												•

صفحه ۸

| Remarks | Name of Village | Activities Welfare | Other activities | Mortuary | Public bath | Barber shop | Tea shop | Hotel and eating houses | Recreation centre | Legal serv. Notary | Cemetery | Foundations Religious institutions | Clinic | Medical & vet. clinic serv. | Primary school | Elementary school | Secondary school | Government offices | Post,telegr. telephone | Store-house | Transport services | Warehouse posses-sers and goods | Real estate | Co-operative societies | Butchers | Retail trade | Meals sale trade | Water supply & distribution | Power supply | Stone cutting (monumental) | Hiscel. Ambulatories | Wood-cutting | Arms-smith. | Wood-carver | Bicycle repair | Motor-vehicle repairing | Farriery | Tin smith's | Repair of cooking stoves | Copper smith s. | Iron and metal prod. | Manf.of line, hemp & cotton | Manf.of pottery | Manf.of tile | Clay-ware | Manf.of soap | Oil pressing | Manf.of rubber prod. | Manf.of chemical prod. | Leather | Manf.of leather | Furniture and house fur. | Manf.of dried fruits & nuts | Manf.of wood | Tailors | Shoe making | Felt and felt | Carpet making | Cotton ginning and weaving | Ice-making | Hiscel. industries | Manf.of sugar and candy | Manf.of confec-tionery | Flour mill | Manf.of dried fruits & nuts | Dairy prod. | Slaughter | Hunting and quarrying | Manf.of wool | Wool Cleaning | Animal and vegetable dyeing | Other major permanent crops(Code) 4th | 3rd | 2nd | 1st | Other crops | Peach | Mandarin | Orange(Garmi) | Banana | Sweet lemon | Citron | Lime | Cherry | Plum(Gojeh) | Pear | Walnut | Apricot(Qeysi) | Other citrus fruits | Apple | Olive | Barberry | Apricot (Zardaloo) | Persimmon | Date | Tea | Pistachio | Orange | Quince | Almond | Pomegranate | Fig | Grape | Prune | Egg-plum |
|---|---|---

شهرستان بجنورد

| نام آبادی | Name of Village in Farsi | کد آبادی | Village code | جمعیت | Total population | خانوار | No. of households | نوع آبادی | Type of Place and Population | کوهستانی | Mountainous | دشت | Plain | فاصله تا جاده شوسه | Distance to road (Km.) | مالرو | Trail | جیپ رو | Jeep rd | آسفالته | Paved | شوسه | Dirt(cob.)rd | راه آهن | Railroad | تلفن | Telephone | برق | Electricity | مدرسه ابتدائی | Primary school | مدرسه راهنمائی | Secondary school | مدرسه متوسطه | High school | سواد آموزی | Literacy classes | کلاس آموزش بزرگسالان | Adult education classes | تعاونی مصرف | Consumer cooperative society | تعاونی روستائی | Village cooperative society | خانه بهداشت | Home sanit. center | کارشناس بهداشت | Sanitarian | کارشناس کشاورزی | Agronomist | کارشناس دامپزشکی | Veterinarian | کارشناس جهاد | Jehad expert | کارشناس آبخیزداری | Watershed mngr. | کارشناس منابع طبیعی | Forest ranger | کارشناس ترویج | Extension agent | کارشناس آموزش | Education expert | کارشناس بهداشت | Health expert | کارشناس تغذیه | Nutrition expert | کارشناس اداره | Office expert | کارشناس دارائی | Finance expert | کارشناس بازرگانی | Trade expert | کارشناس صنایع | Industry expert | کارشناس مکانیزاسیون | Mechanization expert | کارشناس آب | Water expert | کارشناس خاک | Soil expert | کارشناس مرتع | Range expert | کارشناس جنگل | Forest expert | کارشناس شیلات | Fisheries expert | کارشناس ماشین آلات | Machinery expert | کارشناس ادارات

Remarks	Name of Village	Activities Total	Other activities	Mortuary	Public bath	Barber shop	Tea shop	Inns and restaurants	Recreation services	Laundry serv. (Dolcery)	Charity institutions	Religious institutions	Clinic	Medical & veterinary serv.	Primary school	Secondary school	Government administrations	Post, telegr. telephone	Store-house	Transport & passenger services	Real estate	Credit Co-operative Society	Butcher's	Retail trade	Whole sale trade	Water supply & distribution	Power supply	Stone cutting (Cosmetics)	Industrial Industries	Manuf. of wooden furniture	Motor cycle & bicycle repair	Motor-vehicle repair shop	Pastrery	Tin smith's & metal stones	Copper smith's	Manuf. of food products	Manuf. of lime, plaster & cement	Manuf. of brick and china	Manuf. of glass	Manuf. of soap	Oil pressing	Manuf. and repair of agricultural prod.	Manufacture prod. leather	Manuf. of carpetry and felt making	Basketry and straw work	Manuf. of wood	Tailors	Shoe making and repairing	Carpet making	Spinning and weaving	Ice-making	Manuf. foodstuffs	Manuf. of sugar and candy	Bakery, confectionery	Flour mill	Manuf. of dried fruits & jam	Dairy prod.	Slaughter house	Stone cutter quarrying	Cotton and wool ginning	Animal and chicken farming
		192	191	190	189	188	187	186	185	184	183	182	181	180	179	178	177	176	175	174	173	172	171	170	169	168	167	166	165	164	163	162	161	160	159	158	157	156	155	154	153	152	151	150	149	148	147	146	145	144	143	142	141	140	139	138	137	136	135	134	133	132	131	130	129	128	127	126	125	124
	193		

شهرستان بجنورد

| Name of Village in Farsi | Village code | Total population | No. of households | Type of place | Terrain | Distance to road (Km.) | Trail | Jeep rd | Dirt(veh.)rd | Paved | Asphalted | Railroad | Old type school | Elementary school | Literacy Corpsmen | Health House | Excension Corpsmen | Mosque | Cooperative Society | Village council | Clinic | Vet. agent | Tractor | Post office | Mail Box | Radio | Electricity | House of Worship | Spring | Well | Deep well | River/Pond | Silver | Other Sources | Cistern or pond | Tractor | Combine | Thresher | Plow | Harrow | Cultivator | Sprayer | Seed drill | Chisel | Sickle | Hoe | Shovel | Axe | Pick | Scythe | Other major annual crops(Code) | 1st | 2nd | 3rd | 4th | Alfalfa | Watermelon | Cucumber | Sugar-cane | Pea | Wild rocket | Kidney bean | Tomato | Onion | Canteloup (Garmak) | Canteloupe (Melon) | Cherry | Potato | Indian corn | Cucumber | Melon | Beet | Barley | Tobacco | Onion | Cotton | Linseed | Rice | Beans | Egg-plant | Safflower | Wasteland, unutilizable | Wasteland, utilizable | Orchard and nursery | Forests | Natural pasture | Other ann. crops | Fallow land | Rice | Unirrigated barley | Irrigated barley | Unirrigated wheat | Irrigated wheat | Horses and donkeys | Sheep and goats | Oxen | Total cows, young & calves | Spring | Channel | Spring | Well | Deep well | Semi Deep well | River/Pond | Silver | Other Sources | Cistern or pond | Tractor | Post office | Mail Box | Radio | Electricity | House of Worship | Health House | Cooperative Society | Village council | Clinic | Vet. agent | Excension Corpsmen | Mosque | Literacy Corpsmen | Elementary school | Old type school | Distance to road (Km.) | Trail | Jeep rd | Dirt(veh.)rd | Paved | Asphalted | Railroad | Plain | Mountainous | Type of place | No. of households | Total population | Village code |
|---|---|---

| Remarks | Name of Village | Activities | Other activities | Mortuary | Public bath | Barber shop | Tea shop | Drinking houses | Recreation centre | Legal serv. centre | Charity foundations | Agricultural associations | Clinic | Health & ver. centre | Oldtype school | Elementary school | Secondary school | Vocational organizations | Post, Tele. Telegraph | Store-house | Transport services | Transport passengers and goods | Real estate agent | Co-operative society | Butcher's | Retail trade | Whole sale trade | Gas & petrol distribution | Power supply | Stone cutting (Quarry) | Miscel. industries | Industrial dyeing | Grain cleaning | Motor-vehicle repairs | Bicycle repair | Farriery | Tin smith's | Repair of cooking stoves | Copper smith's work | Metal smith's work | Miscel. metal prod. | Manuf.of line, twine & cordage | Manuf.of pottery | Manuf.of clay-waste | Manuf.of soap | Oil pressing | Manuf.of rubber prod. | Manuf.of leather prod. | Manuf.of cashmere | Furniture making | Manuf.of straw prod. | Manuf.of wood | Tailor's | Shoe making | Felt shoes | Gelin and kilos making | Carpet making | Cotton ginning and weaving | Ice-making | Miscel. industries | Manuf.of sugar and candy | Bakery | Confectionery | Flour mill | Dried fruits & nuts | Dairy prod. | Slaughter | Mining and quarrying | Cotton and wool cleaning | Animal and vegetable cleaning | Other major permanent crops(Code) 4th | 3rd | 2nd | 1st | Other crops | Peach | Mandarin | Orange(sweet) | Banana | Sweet lemon | Citron | Lime | Cherry | Plum(Gojeh) | Pear | Walnut | Apricot(Sqwis) | Mixed citrus fruits | Apple | Olive | Barberry | Apricot (Zardaloo) | Pistachio | Date | Tea | Pistachio | Orange | Quince | Almond | Pomegranate | Fig | Grape | Prune | Egg-plum |
|---|---|---

شهرستان بجنورد

| نام آبادی | کد آبادی | جمعیت: تعداد خانوار | جمعیت: تعداد جمعیت | جمعیت: تعداد خانوار آبادی | جمعیت: تعداد آبادی | وضع طبیعی: مجاور آبادی | وضع طبیعی: فاصله آبادی | راه عبور: فاصله تا راه آهن | راه عبور: فاصله تا راه شوسه | راه عبور: فاصله تا راه مالرو | راه عبور: فاصله تا راه فرعی | راه عبور: فاصله تا راه اصلی | راه عبور: فاصله تا راه آسفالته | دسترسی به تأسیسات عمومی و تسهیلات: فاصله تا پست | دسترسی به تأسیسات عمومی و تسهیلات: فاصله تا دفتر پست | دسترسی به تأسیسات عمومی و تسهیلات: فاصله تا رادیو | دسترسی به تأسیسات عمومی و تسهیلات: فاصله تا برق | دسترسی به تأسیسات عمومی و تسهیلات: فاصله تا تلفن | دسترسی به تأسیسات عمومی و تسهیلات: فاصله تا بهداشت | دسترسی به تأسیسات عمومی و تسهیلات: فاصله تا درمانگاه | دسترسی به تأسیسات عمومی و تسهیلات: فاصله تا دبستان | دسترسی به تأسیسات عمومی و تسهیلات: فاصله تا دبیرستان | دسترسی به تأسیسات عمومی و تسهیلات: فاصله تا مسجد | دسترسی به تأسیسات عمومی و تسهیلات: فاصله تا تراکتور | دسترسی به تأسیسات عمومی و تسهیلات: فاصله تا کامیون | دسترسی به تأسیسات عمومی و تسهیلات: فاصله تا اتوبوس | دسترسی به تأسیسات عمومی و تسهیلات: فاصله تا سایر وسایل نقلیه | منابع آب: فاصله تا چاه آرتزین | منابع آب: فاصله تا چاه نیمه عمیق | منابع آب: فاصله تا چاه عمیق | منابع آب: فاصله تا قنات | منابع آب: فاصله تا رودخانه | منابع آب: فاصله تا برکه | منابع آب: فاصله تا چشمه | تعداد دام: گاو و گوساله | تعداد دام: گوسفند و بز | تعداد دام: اسب و الاغ | تعداد دام: طیور | مساحت اراضی برحسب استفاده از زمین: کشت آبی | مساحت اراضی برحسب استفاده از زمین: کشت دیم | مساحت اراضی برحسب استفاده از زمین: آیش | مساحت اراضی برحسب استفاده از زمین: جالیز | مساحت اراضی برحسب استفاده از زمین: مراتع طبیعی | مساحت اراضی برحسب استفاده از زمین: باغ و نهال | مساحت اراضی برحسب استفاده از زمین: زمین بایر | مساحت اراضی برحسب استفاده از زمین: زمین بایر قابل کشت | محصولات عمده زراعی سالانه در دیمات و مزارع: گندم | محصولات عمده زراعی سالانه در دیمات و مزارع: جو | محصولات عمده زراعی سالانه در دیمات و مزارع: نخود | محصولات عمده زراعی سالانه در دیمات و مزارع: عدس | محصولات عمده زراعی سالانه در دیمات و مزارع: ماش | محصولات عمده زراعی سالانه در دیمات و مزارع: لوبیا | محصولات عمده زراعی سالانه در دیمات و مزارع: پنبه | محصولات عمده زراعی سالانه در دیمات و مزارع: کنجد | محصولات عمده زراعی سالانه در دیمات و مزارع: سیب زمینی | محصولات عمده زراعی سالانه در دیمات و مزارع: یونجه | محصولات عمده زراعی سالانه در دیمات و مزارع: ذرت | محصولات عمده زراعی سالانه در دیمات و مزارع: خربزه | محصولات عمده زراعی سالانه در دیمات و مزارع: هندوانه | محصولات عمده زراعی سالانه در دیمات و مزارع: گوجه فرنگی | محصولات عمده زراعی سالانه در دیمات و مزارع: چغندر قند | محصولات عمده زراعی سالانه در دیمات و مزارع: پیاز | محصولات عمده زراعی سالانه در دیمات و مزارع: سیب زمینی | محصولات عمده زراعی سالانه در دیمات و مزارع: کلم | محصولات عمده زراعی سالانه در دیمات و مزارع: کدو | محصولات عمده زراعی سالانه در دیمات و مزارع: خیار | محصولات عمده زراعی سالانه در دیمات و مزارع: طالبی | محصولات عمده زراعی سالانه در دیمات و مزارع: خربزه | محصولات عمده زراعی سالانه در دیمات و مزارع: لوبیا | محصولات عمده زراعی سالانه در دیمات و مزارع: عدس | محصولات عمده زراعی سالانه در دیمات و مزارع: نخود | محصولات عمده زراعی سالانه در دیمات و مزارع: گندم | محصولات عمده زراعی سالانه در دیمات و مزارع: جو | محصولات عمده زراعی سالانه در دیمات و مزارع: یونجه | محصولات عمده زراعی سالانه در دیمات و مزارع: شبدر | محصولات عمده زراعی سالانه در دیمات و مزارع: ذرت | محصولات عمده زراعی سالانه در دیمات و مزارع: پنبه | محصولات عمده زراعی سالانه در دیمات و مزارع: کنجد | محصولات عمده زراعی سالانه در دیمات و مزارع: سیب زمینی | محصولات عمده زراعی سالانه در دیمات و مزارع: یونجه

صفحه ۱۱

| ملاحظات | نام آبادی کاتون ۱۹۲ | فعالیت‌های مختلف | مرکز فعالیت | مرده‌شورخانه | حمام | آرایشگاه | قهوه‌خانه | چایخانه | خدمات مسافرتی | خدمات پستی | خدمات تلگرافی و تلفونی | مؤسسات خیریه | بنگاه املاک | درمانگاه | مدرسه | دبستان | دبیرستان | مدارس دوره‌ی | مدارس حرفه‌ای | آموزشگاه | کودکستان | انبار | مغازه | قصابی | خرازی | خواربار فروشی | سبزی فروشی | میوه فروشی | عطاری | پارچه فروشی | کفاشی | خیاطی | بقالی | نانوایی | آهنگری | نجاری | گچ‌بری | کاشی‌کاری | رنگ‌کاری | تعمیرات | تعمیرات | تعمیرات

شهرستان بجنورد

| نام آبادی | کد آبادی | جمعیت | تعداد خانوار | تعداد خانوار | نوع آبادی | وضع طبیعی | راه عمده | | |

| Remarks | Name of Village | Activities not classified | Other activities | Mortuary | Public bath | Barber shop | Tea shop | Inns and rest houses | Recreation services | Personal serv. (Notary) | Charity institutions | Religious institution | Clinic | Medical & veterinary serv. | Boys-type school | Girls-type school | Secondary school | Government administrations | Post, telegraph, telephone | Post-office services | Transport services | Real estate agency | Co-operative society | Butcher-s | Retail trade | Whole sale trade | Water supply & distribution | Power supply | Stone cutting (Construct.) | Wheat flour industries | Brick & lime industries | Metal cooking stoves | Motor-vehicle repair shop | Bakery | Copper smith's work | Manuf. of wooden cooking stoves | Manuf. of wooden tools | Manuf. of pottery and clay-ware | Manuf. of soap | Oil pressing | Manuf. and repair of other wooden goods | Manuf. of leather goods | Shoemaker and leather repairer | Manuf. of furniture and fixtures | Basketry and other wicker work | Manuf. of wood | Tailor-s | Shoe making and repairing | Flour and meal silos making | Carpet making | Spinning and weaving | Ice-making | Miscell. handicrafts | Manuf. of sugar and candy | Manufacture of confectionery | Flour mill | Manuf. of dried fruits and nuts | Dairy farm | Dairy product | Slaughter house | Tobacco and snuff | Cotton and wool ginning | Animal and children's drawing | Other major permanent crops (Code) 4th | 3rd | 2nd | 1st | Other crops | Peach | Mandarin | Orange(sweet) | Banana | Sweet lemon | Citron | Lime | Cherry | Plum(Golsh) | Pear | Walnut | Apricot(Goyas) | Other Citrus fruits | Apple | Olive | Barberry | Apricot (Zardaloo) | Persimmon | Date | Tea | Pistachio | Orange | Quince | Almond | Pomegranate | Fig | Grape | Prune | Egg-plum | Black cherry |
|---|---|---

شهرستان بجنورد

| نام آبادی | کد آبادی | جمعیت | تعداد خانوار | تعداد خانصر | نوع آبادی | مرکز دهستان | مرکز بخش | مرکز شهرستان | وضع طبیعی | کوهستانی | دشت | راه عمده | فاصله تا راه عمده | فاصله تا راه فرعی | فاصله تا راه مالرو | فاصله تا راه اتومبیل رو | فاصله تا راه آسفالته | فاصله تا راه آهن | فاصله تا بندر | فاصله تا فرودگاه | فاصله تا مرکز شهرستان | فاصله تا مرکز بخش | فاصله تا مرکز دهستان | فاصله تا مرکز آبادی | فاصله تا مرکز آبادی | فاصله تا مرکز آبادی

| Name of Village | Acrobatics Circus | Other artistes | Mortuary | Public bath | Barber shop | Tea shop | Cinema house | Recreation centre | Legal serv. (Notary) | Clubs | Foundations | Religious institutions | Clinic | Medical & vet. laboratory | Oldtype school | Elementary school | Secondary school | Government offices | Post-telegraph offices | Store-house | Transport services | Insurance & passenger agency | Real estate agency | Co-operative society | Butcher's | Retail trade | Whole sale trade | Wholesale & distribution | Power supply | Stone cutting (marble) | Miscell. | Industries | Manuf. of wooden trans.equip. | Manuf. of motor vehicles | Motor-vehicle repairing | Farriery | Tin smith's | Repair of cooking stoves | Copper smith & metal prod. | Manuf. of line, chalk & plaster | Manuf. of pottery and clay-ware | Manuf. of soap | Oil pressing | Manuf. of rubber resin and other prod. | Manuf. of leather | Manuf. of leather and furniture making | Manuf. of textile prod. | Manuf. of wood | Tailor's | Shoe making | Felt making | Carpet making | Knitting and weaving | Ice-making | Miscellaneous | Manuf. of sugar and candy | Manufacture of confectionery | Flour mill | Manuf. of dried fruits & nuts | Dairy prod. | Slaughter house | Mining and quarrying | Other food | Wool cleaning | Animal and chicken breeding | 4th | 3rd | 2nd | 1st | Other crops | Peach | Mandarin | Orange(sweet) | Banana | Sweet lemon | Citron | Lime | Cherry | Plum(Gojah) | Pear | Walnut | Apricot(Oyas) | Other Citrus Fruits | Apple | Olive | Barberry | Apricot (Zardalu) | Persimmon | Date | Tea | Pistachio | Orange | Quince | Almond | Pomegranate | Fig | Grape | Prune | Egg-plum | Black cherry |
|---|---|---

| شهرستان بجورد | | جمعیت | | |

| Remarks | Name of Village | Activities n.a.c. | Other activities | Mortuary | Public bath | Barber shop | Tea shop | Inns and eating houses | Recreation facilities | Legal serv. | Money lenders | Charity foundations | Hotels & lodgings | Clinic | Veterinary serv. | Oldtype school | Elementary school | Secondary school | Government organizations | Post, telegr. & telephone | Store-house | Transport | Transport of passen. | Rents and goods | Milk collecting agency | Co-operative society | Butcher's | Retail trade | Whole sale trade | Water supply & distribution | Power supply | Stone cutting | Stone carving | Miscel. industries | Manuf. of wooden articles | Manuf. equip. | Bicycle repair | Motor vehicle repair shop | Farriery | Tin smith's | Repair of cooking stoves | Gunsmith | Manuf. of metal prod. | Manuf. of lime, plaster & cement | Manuf. of pottery | Manuf. of chinaware | Manuf. of glass | Oil processing | Manuf. of rubber prod. | Manuf. of plastic prod. | Manuf. of leather prod. | Manuf. of furniture | Carpentry and furniture making | Manuf. of other wood prod. | Manuf. of wood | Tailor's | Shoe making | Felt and felt-shoe making | Carpet making | Cloth and wool weaving | Ice-making | Miscel. foodstuffs | Manuf. of sugar | Bakery, confectionery | Flour mill | Rice mill | Dairy prod. | Slaughter house | Shelling and quarring | Wool cleaning | Other activities n.a.c. | Other major permanent crops (Code) 4th | 3rd | 2nd | 1st | Other crops | Peach | Mandarin | Orange(Garden) | Banana | Sweet Lemon | Citron | Lime | Cherry | Plum(Gojeh) | Pear | Walnut | Apricot(Oval) | Other Citrus Fruits | Apple | Olive | Barberry | Apricot (Jardaloo) | Persimmon | Date | Tea | Pistachio | Orange | Quince | Almond | Pomegranate | Fig | Grape | Prume | Egg-plum | Black cherry |
|---|---|---

شهرستان بجنورد

| Name of Village in Farsi (1) | Village code (2) | Total population (3) | No. of households (4) | Type of place (5) | Mountainous (6) | Plain (7) | Railroad (8) | Paved (9) | Asphalted (10) | Dirt(veh.)rd. (11) | Jeep rd (12) | Trail (13) | Distance to road (Km.) (14) | Primary school (15) | Elementary school (16) | Secondary school (17) | Literacy corps (18) | Corpsman (19) | Extension (20) | Home ext. agent (21) | Clinic (22) | Village council (23) | Village cooperative society (24) | Equity house (25) | Village house (26) | Water supply (27) | Electricity (28) | Radio (29) | Mail box (30) | Post office (31) | Tractor (32) | Ghanat (33) | Spring (34) | River (35) | River/Pumped (36) | Deep well (37) | Semi-deep well (38) | Well (39) | Cisterns or pond (40) | Other Sources (41) | Total cows, cows & calves (42) | Oxen (43) | Sheep and goats (44) | Horses and donkeys (45) | Irrigated other (46) | Irrigated lands (47) | Irrigated rice (48) | Rice (49) | Fallow land (50) | Alfalfa (51) | Other ann. crops (52) | Natural pasture (53) | Forests (54) | Orchard and nursery (55) | Wasteland, cultivable (56) | Wasteland, non-cultivable (57) | Sainfoin (58) | Egg-plant (59) | Melon (60) | Beans (61) | Rice (62) | Linseed (63) | Cotton (64) | Onion (65) | Tobacco (66) | Barley (67) | Beet (68) | Melon (69) | Cucumber (70) | Indian corn (71) | Potato (72) | Clover (73) | Lentils (74) | Castor bean (75) | Sesame (76) | Juice (77) | Gum tragacanth (78) | Chickpea (Garbak) (79) | Chickpea (80) | Wheat (81) | Tomato (82) | Kidney bean (83) | Wild rocket (84) | Pea (85) | Sugar-cane (86) | Cocoon (87) | Watermelon (88) | Alfalfa (89) | 1st (90) | 2nd (91) | 3rd (92) | 4th (92) |
|---|---|---

| Remarks | Name of Village | Activities n.e.c. | Other activities | Mortuary | Public bath | Barber shop | Tour shop | Inns and eating houses | Recreation services | Medical serv. (Hospital) | Charity institutions | Religious institutions | Clinics | Medical & veterinary serv. | Oldtype school | Elementary schools | Secondary schools | Government organisations | Post office | Cellphone | Score-house | Transport services | Trans of passengers and goods | Real estate agency | Consumer cooperative society | Butcher's | Retail trade | Whole sale trade | Water supply & distribution | Power supply | Scoop cutting (construct) | Hardware | Manuf of wooden objects | Manuf of clay | Motor cycle & bicycle repair | Motor vehicle repair shop | Farriery | Tin smith's | Repair of electrical stores | Copper smith's | Manuf of metal prod. | Manuf of lime, plaster & cement | Manuf of pottery and china | Manuf of glass | Glassware | Manuf of soap | Oil pressing | Manuf and repair of rubber prod. | Manuf of plastic prod. | Leather tanning | Manuf of leather prod. | Carpentry and furniture making | Basketry and straw prod. | Manuf of wood | Tailoring | Knitting and shoe repairing | Tile and brick making | Carpet making | Spinning and weaving | Loom weaving | Mixed foodstuffs | Manuf of sugar and candy | Bakery, confectionery | Flour mill | Manuf of dried fruits & jam | Dairy prod. | Slaughter house | Hulling and husking | Cotton and wool ginning | Animal and chicken farming |
|---|---|---

No.1

شماره ۱

نقشه شهرستان بیرجند به تفکیک بخش و دهستان

BIRJAND SHAHRESTAN - BY RELATED BAKHSHS AND DEHESTANS.

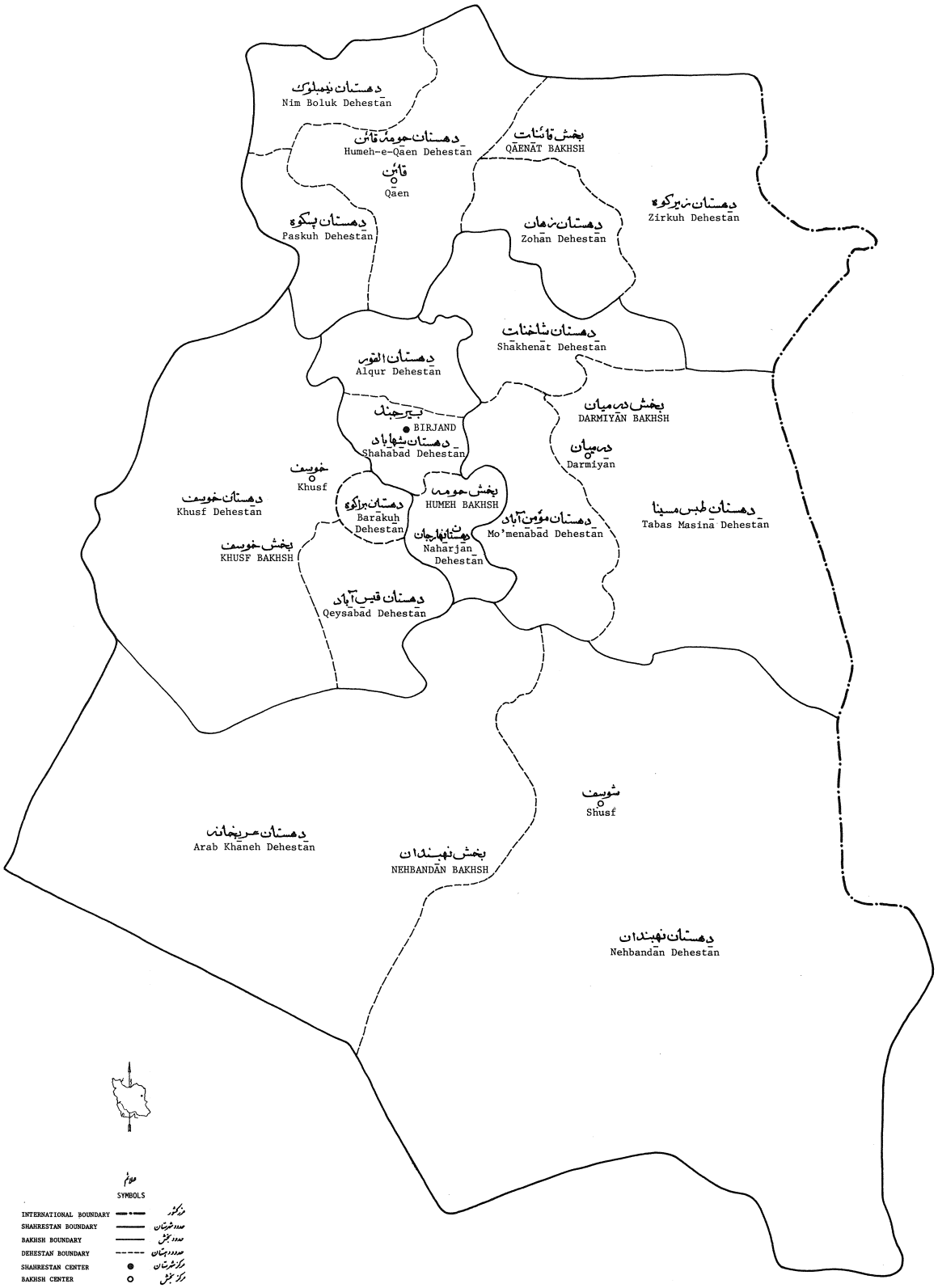

علائم

SYMBOLS

INTERNATIONAL BOUNDARY	مرز کشور
SHAHRESTAN BOUNDARY	حدود شهرستان
BAKHSH BOUNDARY	حدود بخش
DEHESTAN BOUNDARY	حدود دهستان
SHAHRESTAN CENTER	مرکز شهرستان
BAKHSH CENTER	مرکز بخش

مقیاس تقریبی

APPROXIMATE SCALE

کیلومتر 10 0 10 20 30 40 Km.

Source: Iranian Statistical Centre

National Census of Population and Housing November 1966

مأخذ: مرکز آمار ایران

سرشماری عمومی نفوس و مسکن در آبانماه ۱۳۴۵

No. 2

شماره ۲

نقشه شهرستان بیرجند به تفکیک نقاط شهری و نقاط بین ۱۰۰۰ تا ۵۰۰۰ نفر جمعیت

BIRJAND SHAHRESTAN - BY URBAN PLACE AND PLACES OF 1,000 TO 5,000 INHABITANTS.

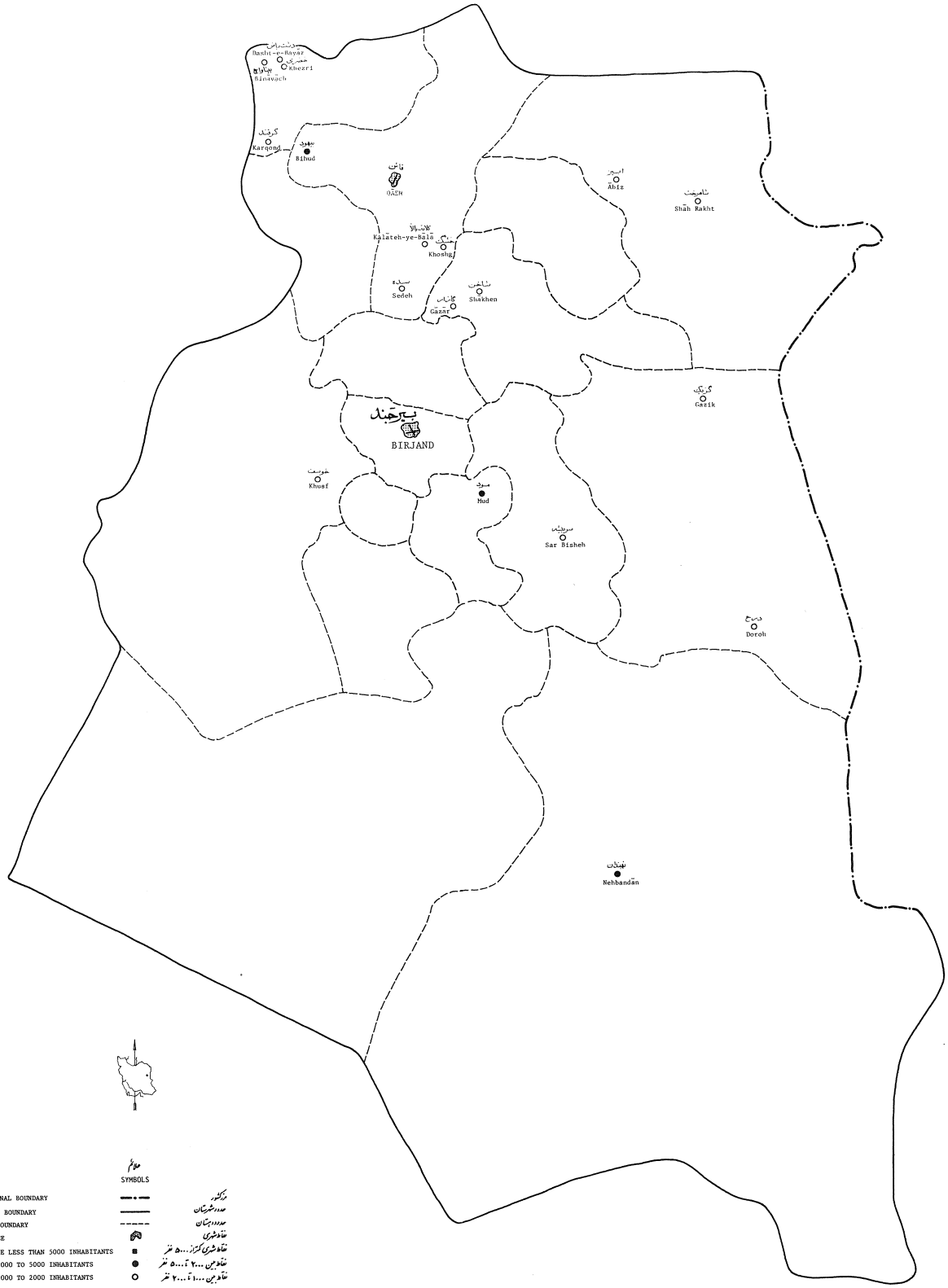

علائم

SYMBOLS

INTERNATIONAL BOUNDARY	مرز کشور
SHAHRESTAN BOUNDARY	حدود شهرستان
DEHESTAN BOUNDARY	حدود دهستان
URBAN PLACE	نقاط شهری
URBAN PLACE LESS THAN 5000 INHABITANTS	نقاط شهری کمتر از ۵۰۰۰ نفر
PLACE OF 2000 TO 5000 INHABITANTS	نقاط بین ۲۰۰۰ تا ۵۰۰۰ نفر
PLACE OF 1000 TO 2000 INHABITANTS	نقاط بین ۱۰۰۰ تا ۲۰۰۰ نفر

مقیاس تقریبی

APPROXIMATE SCALE

۱۰ ۰ ۱۰ ۲۰ ۳۰ ۴۰ کیلومتر

10 0 10 20 30 40 Km.

Source: Iranian Statistical Centre

National Census of Population and Housing November 1966

مأخذ: مرکز آمار ایران
سرشماری عمومی نفوس و مسکن در آبان ماه ۱۳۴۵

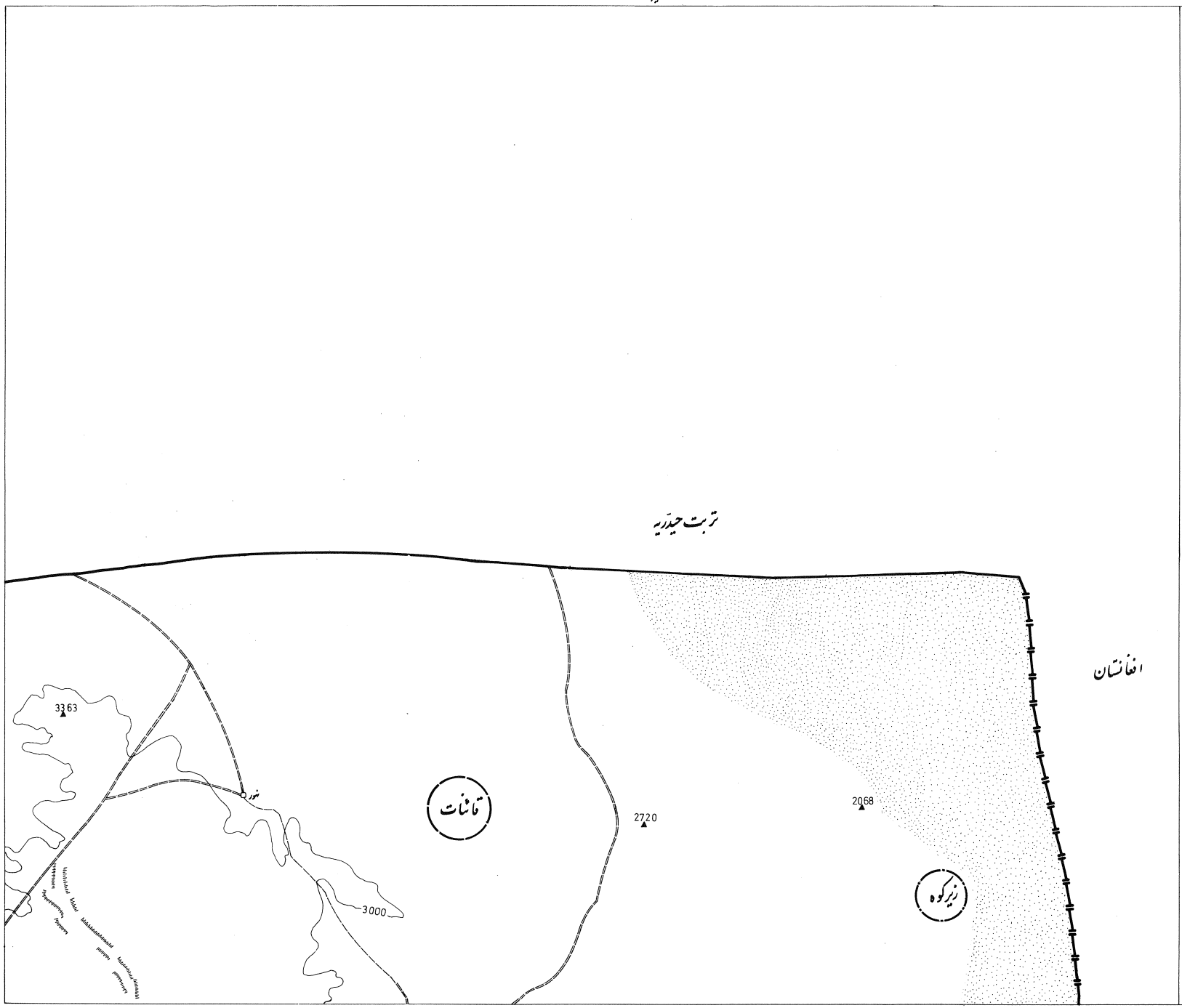

سازمان برنامه
مرکز آمار ایران
شهرستان بیرجند
مقیاس: ۱:۱۰۰۰۰۰۰

۱۳۴۷

راهنما

شهر
نقاط بین ۲۰۰۰ تا ۵۰۰۰ نفر
آبادی
مکان مسکونی
آبادی و مکان غیر مسکونی
مرز کشور
حدود شهرستان
حدود بخش
حدود دهستان
راه آهن
جاده اسفالته
جاده شوسه
جاده خاکی
جاده مالرو
تونل
پل
رودخانه
نهر و آبریز
میل
باطلاق و مرداب
شوره زار
منحنی میزان 500
قله 2367
قنات
بریدگی و شیب
امامزاده
پاسگاه ژاندارمری
فرودگاه
چاه نشین
معدن

ارقامی که جلوی بخشها قبل توضیح داده شده برای مشخص کردن دو یا چند آبادی بنام و یک دهستان که آبادی روی نقشه نوشته شده است

راهنمای اتصال نقشه ها

		۱		
	۲		۳	
۴		۵		۶
	۷		۸	
۹		۱۰		۱۱
	۱۲		۱۳	
۱۴		۱۵		۱۶
	۱۷		۱۸	
۱۹		۲۰		۲۱
	۲۲		۲۳	
۲۴		۲۵		۲۶
	۲۷		۲۸	
۲۹		۳۰		۳۱
	۳۲		۳۳	
۳۴		۳۵		۳۶
	۳۷		۳۸	
۳۹		۴۰		۴۱
	۴۲		۴۳	
۴۴		۴۵		۴۶
	۴۷		۴۸	
۴۹		۵۰		۵۱
	۵۲			

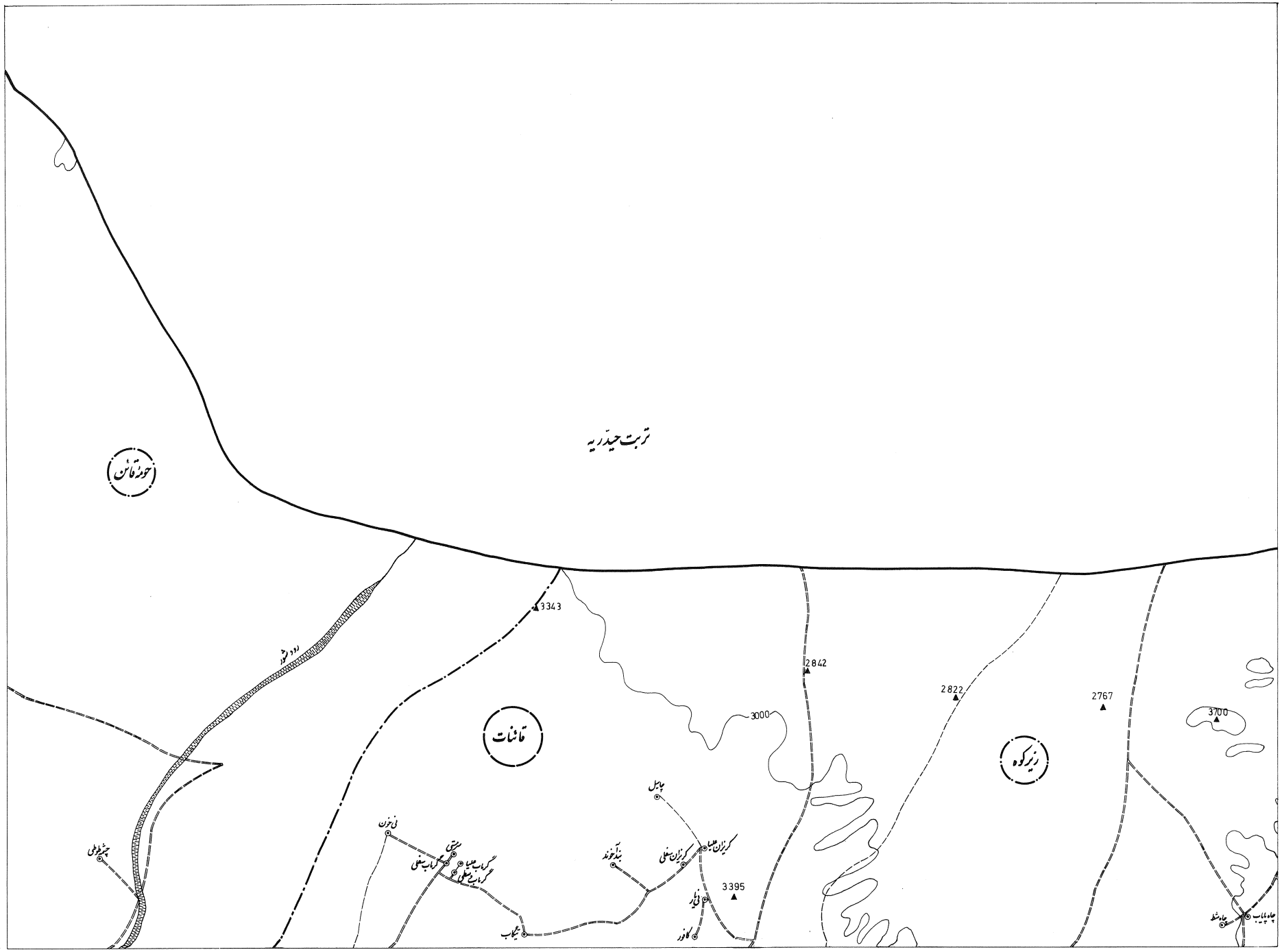
تربت حیدریه
حوزه قائن
قائنات
زیرکوه
رود شور
3343
2842
2822
2767
3700
3000
3395
چاپل
کریزان علیا
کریزان سفلی
بندآغوند
نی خون
سرتق
گرماب علیا
گرماب سفلی
گرماب وسطی
چشمه طوطی
میگاب
نیار
کاوز
چاه شط
چاه پایاب

نقشه شماره ۲ شهرستان بیرجند

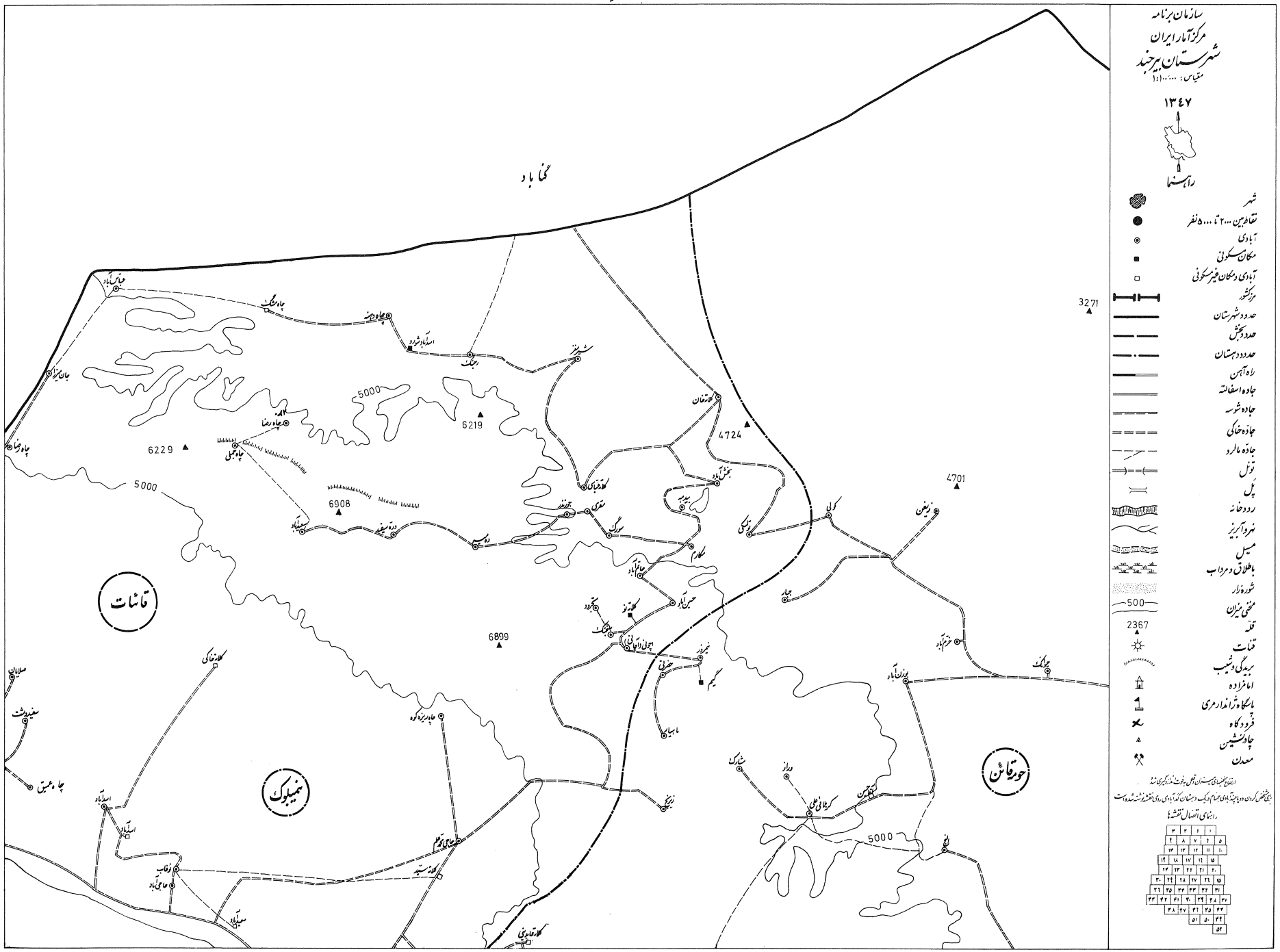

نقشه شماره ۴ شهرستان سرچشمه

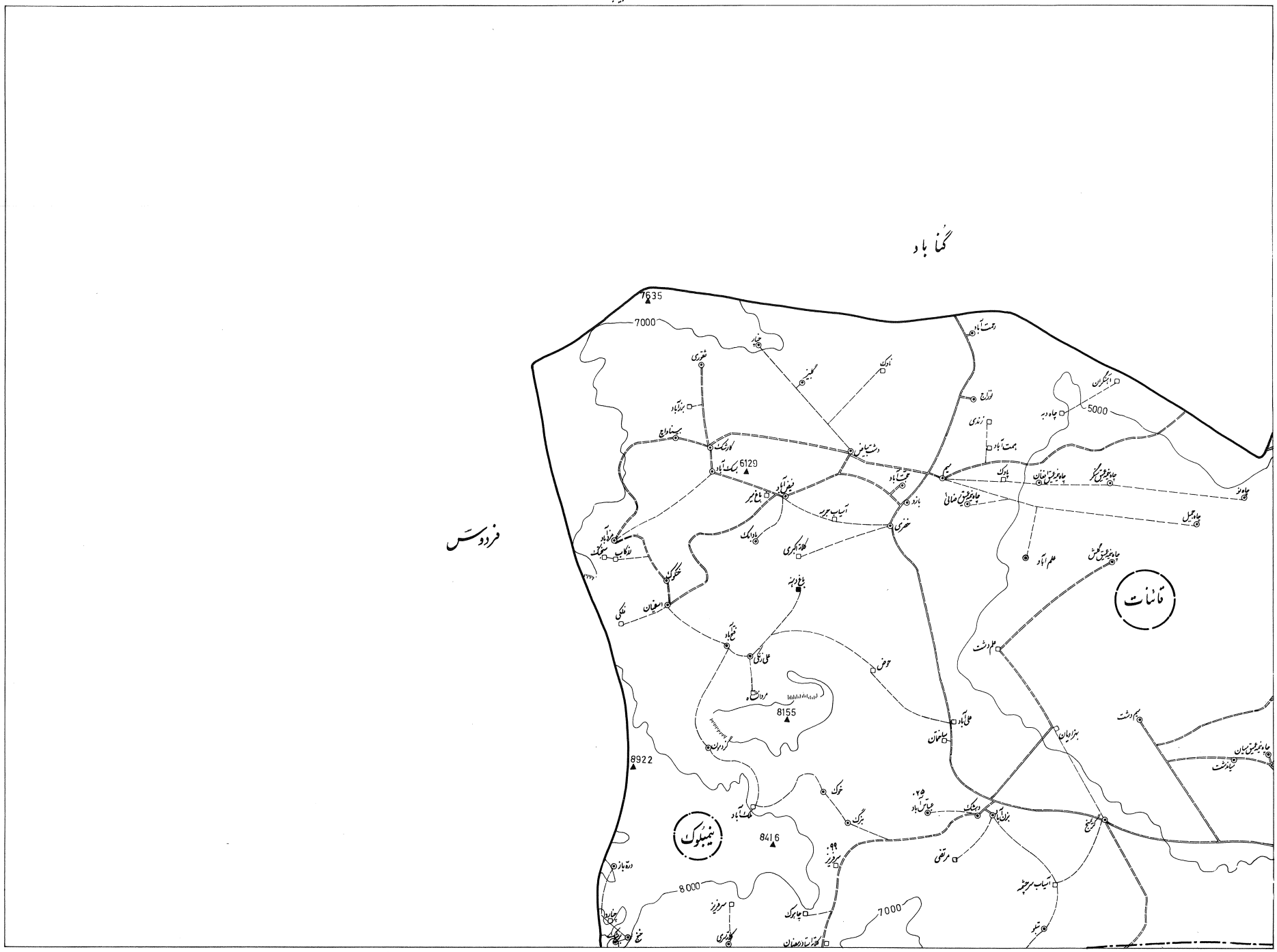

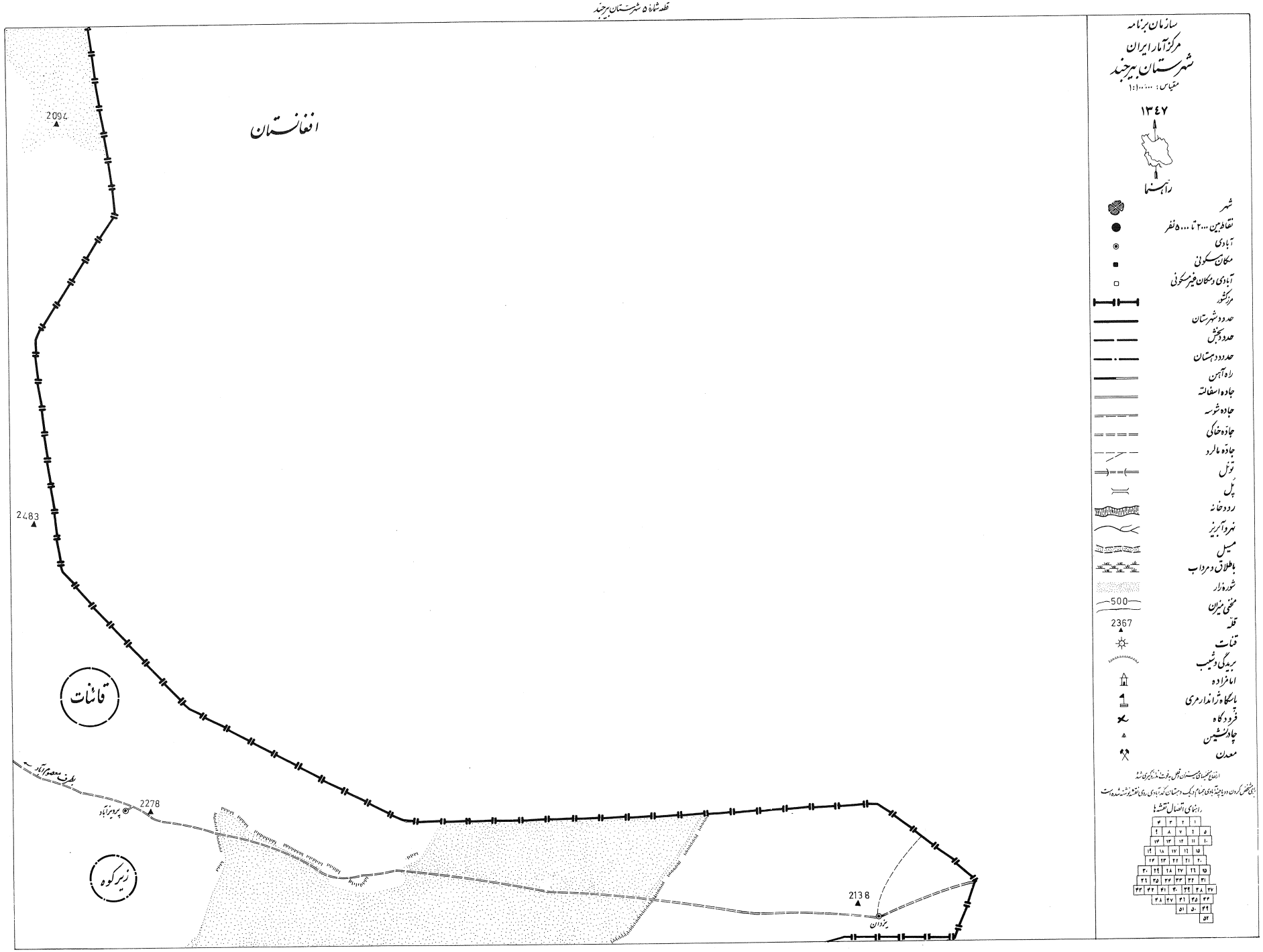
افغانستان
2097
2483
قائنات
زیرکوه
2278
پهوه‌آباد
2138
بزدان
سازمان برنامه
مرکز آمار ایران
شهرستان بیرجند
مقیاس: ۱:۱۰۰۰۰۰۰
۱۳۴۷
راهنما
شهر
نقاط بین ۲۰۰۰ تا ۵۰۰۰ نفر
آبادی
مکان مسکونی
آبادی و مکان غیرمسکونی
مرز کشور
حدود شهرستان
حدود بخش
حدود دهستان
راه آهن
جاده اسفالته
جاده شوسه
جاده خاکی
جاده مالرو
تونل
پل
رودخانه
نهر و آبریز
میل
باطلاق و مرداب
شوره‌زار
منحنی میزان
500
قله
2367
قنات
بریدگی و شیب
امامزاده
بنگاه ژاندارمری
فرودگاه
چادرنشین
معدن
اراضی محصای شهرستان قبل بوقت اندازه‌گیری شده
بدلیل مشخص کردن دو یا چند آبادی مجاور یک دهستان که آبادی روی نقشه نوشته شده است
راهنمای اتصال نقشه‌ها:

نقشه شماره ۶ شهرستان بیرجند

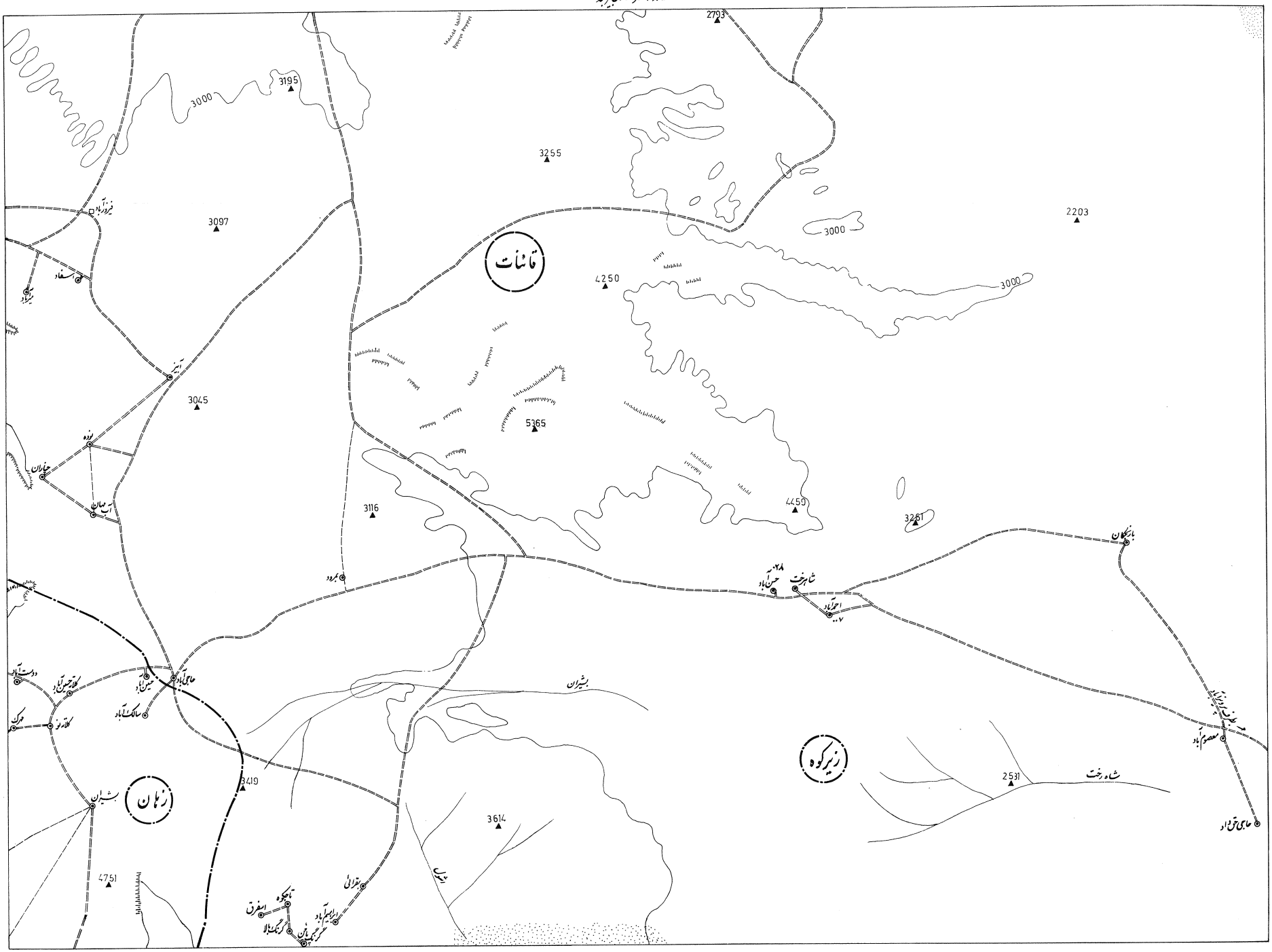

قطعه شماره ۷ شهرستان بیرجند

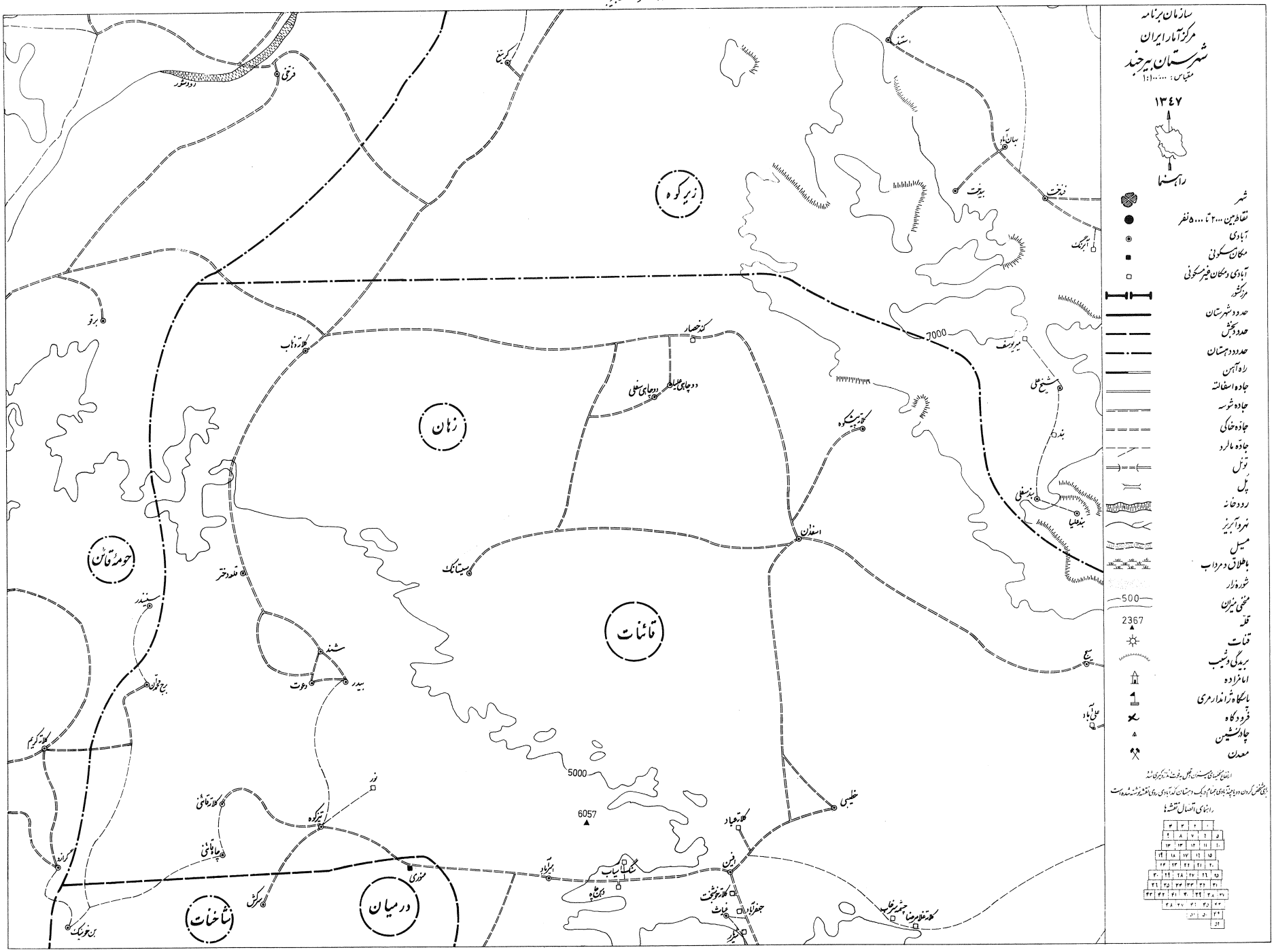

قطعه شماره ۸ شهرستان بیرجند

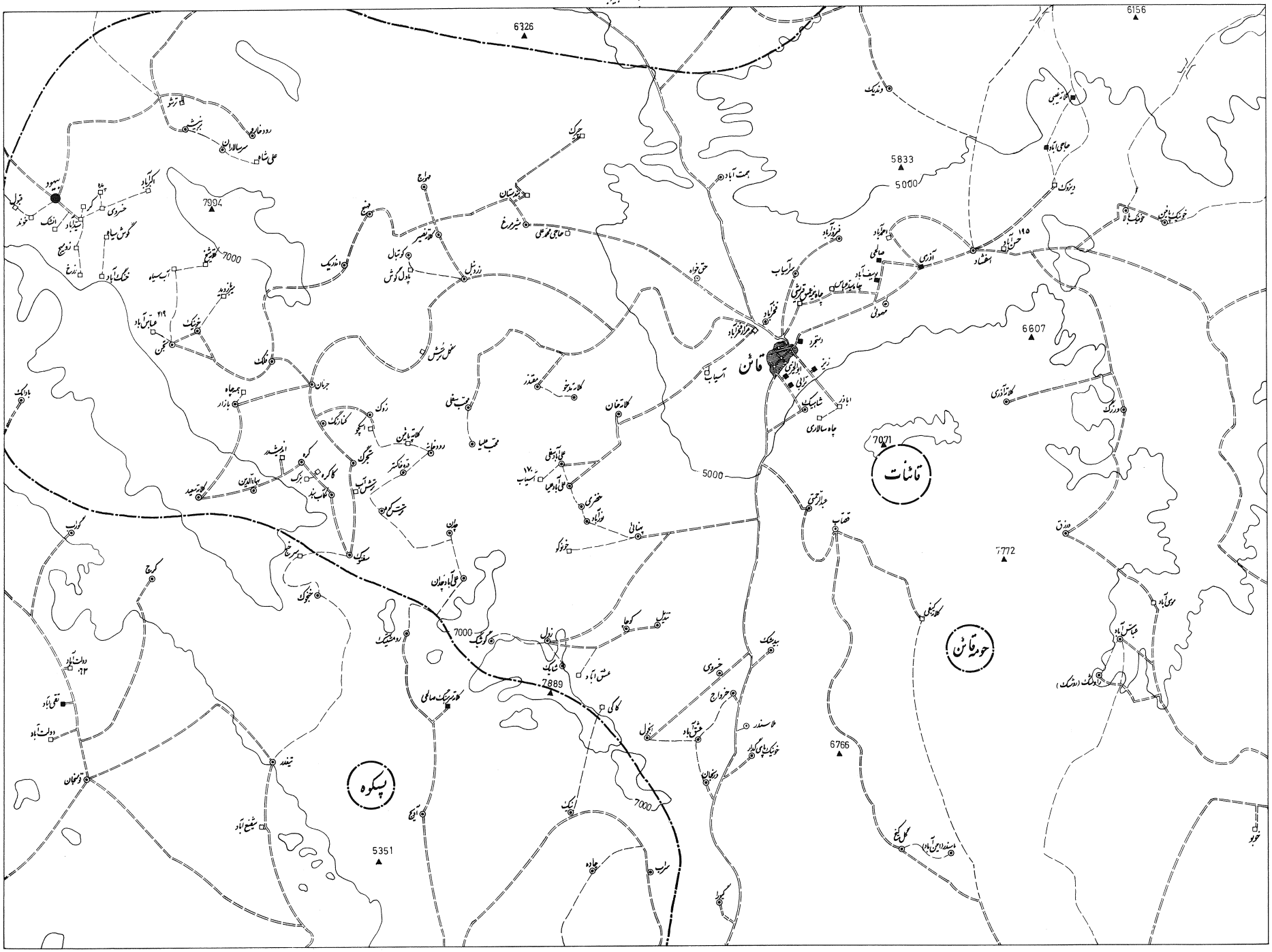
قائن
قائنات
حومه قائن
پسکوه
6326
6156
5833
5000
7994
7000
6607
7071
7772
6766
5351
7889
بیرجند
سرایان
آسیاب
دستجرد
فخرآباد
حسن آباد
اسفشاد
آذری
صالحی
یوسف آباد
فیروزآباد
بهت آباد
حق خواه
دیزک
حاجی آباد
قهاب
صدق
عباس آباد
دورزک
کلاته آذری
کلاته نیمی
کلاته سفید
کلاته خان
کلاته مدخو
کلاته نو
کلاته سیاه
کلاته نصیر
کلاته بیرک صالحی
کلاته نو
کلاته گلی
کلاته مدخ

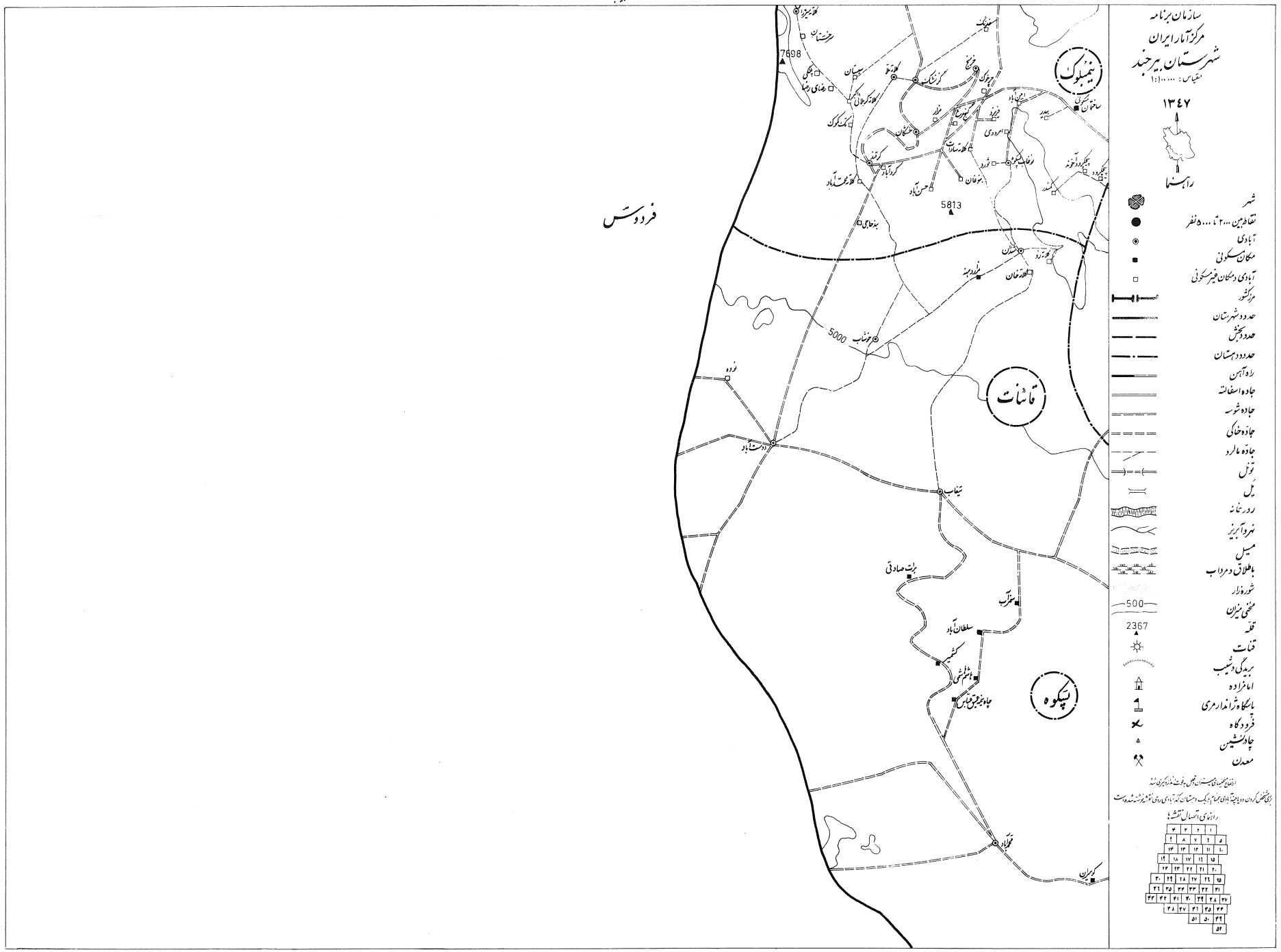
سازمان برنامه
مرکز آمار ایران
شهرستان بیرجند
مقیاس: ۱:۱۰۰۰۰۰
۱۳۴۷
راهنما
شهر
نقاط بین ۲۰۰۰ تا ۵۰۰۰ نفر
آبادی
مکان مسکونی
آبادی و مکان غیرمسکونی
مرکز کشور
حدود شهرستان
حدود بخش
حدود دهستان
راه آهن
جاده اسفالته
جاده شوسه
جادهٔ خاکی
جادهٔ مالرو
تونل
پل
رودخانه
نهر و آبریز
میل
باطلاق و مرداب
شوره زار
منحنی میزان
قله
قنات
بریدگی و شیب
امامزاده
پاسگاه ژاندارمری
فرودگاه
چادرنشین
معدن
فردوس
قائنات
پیکوه
بیمیلوک
بیرجند
نهبندان
سرایان
دوست آباد
تیناب
برت صادقی
سلطان آباد
کشمیر
هاشم شهر
چاه نیمه
خوسف
کوهبنان
خوشاب
نزده
حسن آباد
بنوغان
خوزک
خیرود
امرودی
مزار
شوشان
کلاته سادات
کرمنگ
کرمند
کرداباد
کلاته محمد آباد
بندحاجی
کلاته خان
بلند مهنه
کلاته زرد
بجگرد
سعید آباد
ساختمان سکونی
7698
5813
5000

قطعه شماره ۱۰ شهرستان بیرجند

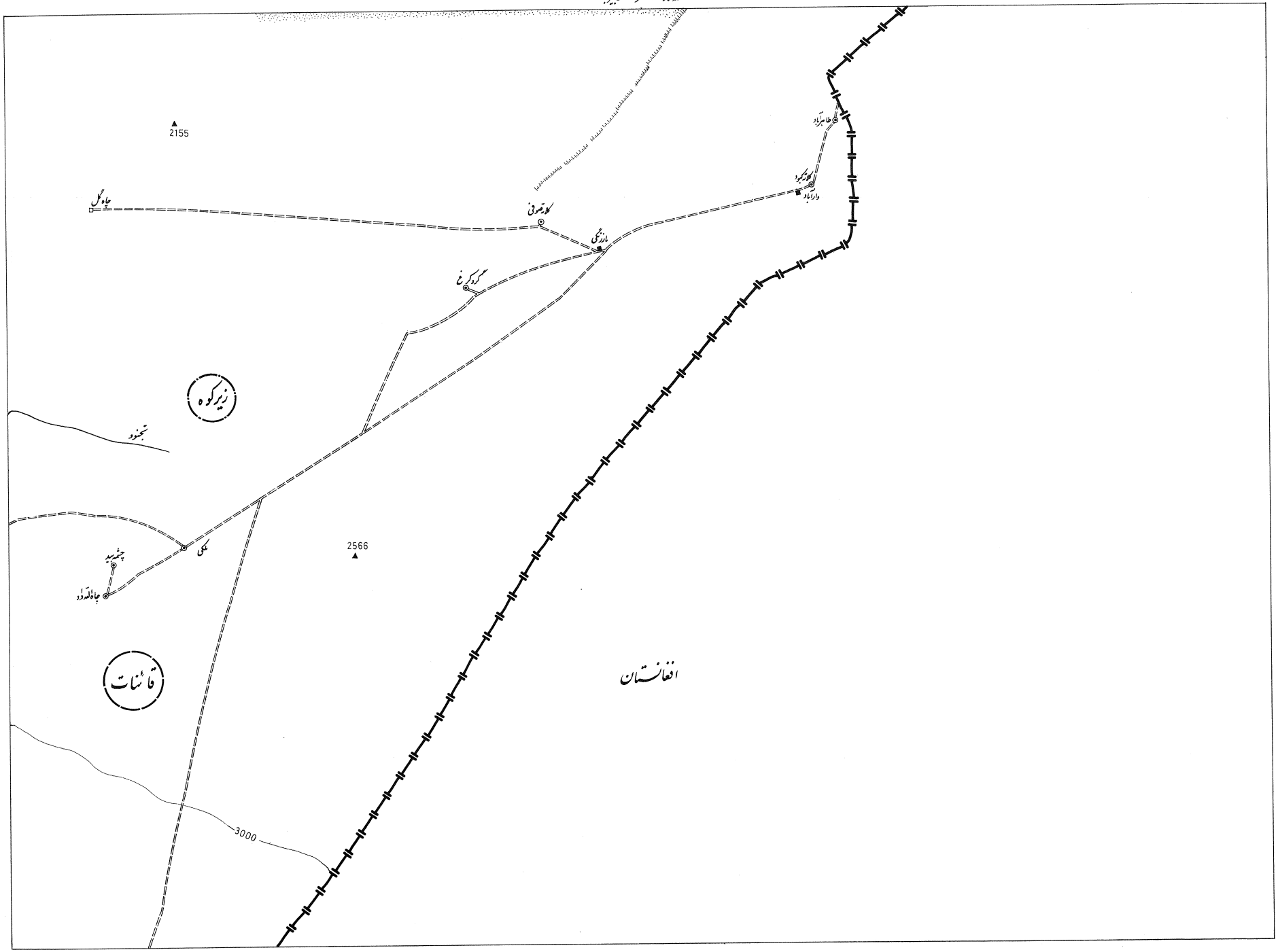

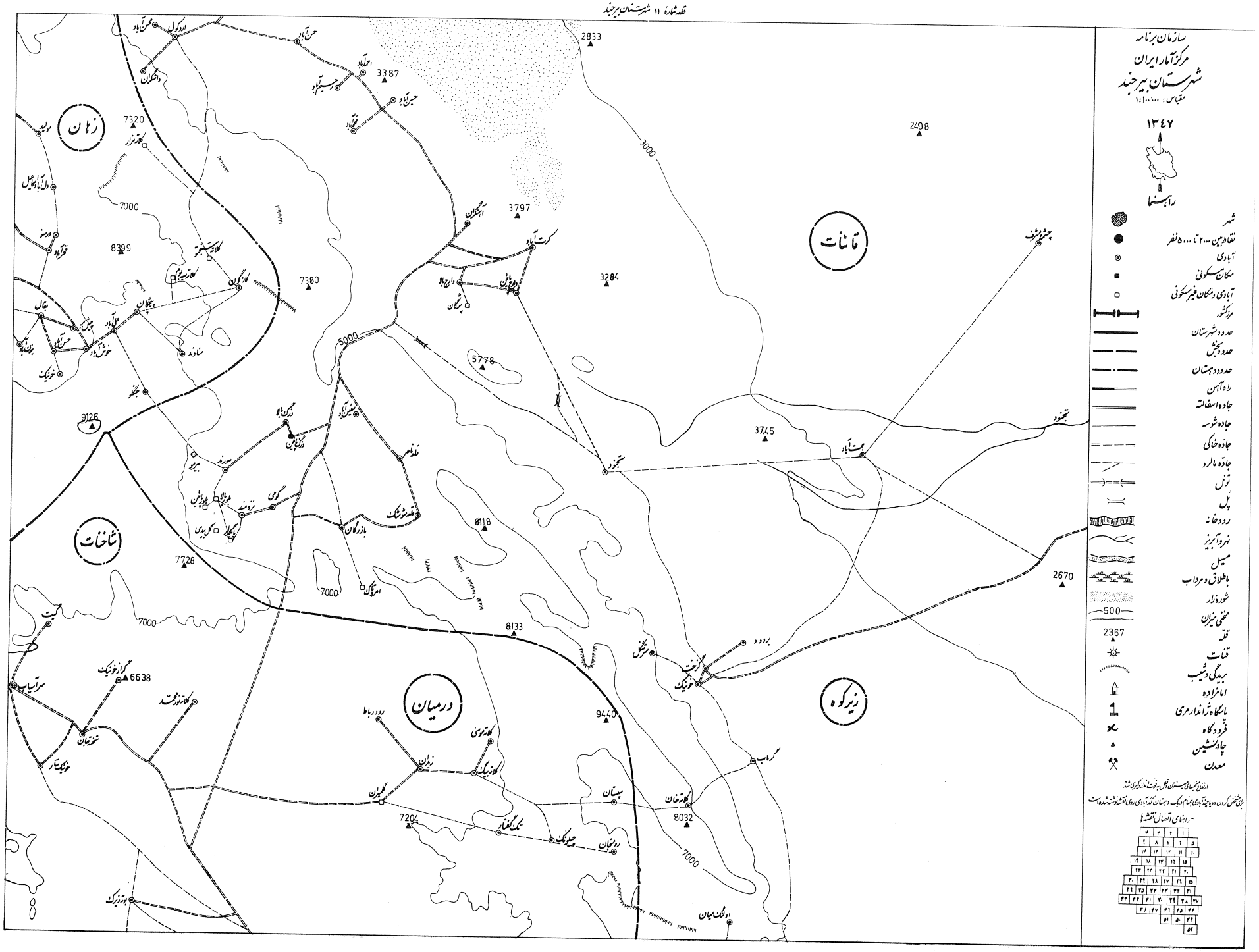
سازمان برنامه
مرکز آمار ایران
شهرستان بیرجند
مقیاس: ۱:۱۰۰۰۰۰
۱۳۴۷
راهنما
شهر
نقاط بین ۲۰۰۰ تا ۵۰۰۰ نفر
آبادی
مکان سکونی
آبادی و مکان غیرسکونی
مرز کشور
حدود شهرستان
حدود بخش
حدود دهستان
راه آهن
جاده اسفالته
جاده شوسه
جاده خاکی
جاده مالرو
تونل
پل
رودخانه
نهر و آبریز
میل
باطلاق و مرداب
شوره زار
منحنی میزان
قله
قنات
بریدگی و شیب
امامزاده
پاسگاه ژاندارمری
فرودگاه
چادرنشین
معدن
زمان
قائنات
شاخات
درمیان
زیرکوه
بیرجند
سرایسیاه
گزاز خونیک
کلاته نورمحمد
شوقتان
خونیک سار
رودرباط
کلاته موسی
زیدان
کلاته بیگ
کهیران
سیستان
کلاته خان
تیگ گلنار
چیلیک
روغجان
دولت میان
برزیک
گراب
سرخنگل
خونیک
بردود
تجنود
بست آباد
چشمه شرف
کرت آباد
آهنگران
دراج بالا
دراج پائین
پشکان
تلخاب
قلعه شوشک
بازرگان
امتوک
سوزند
بیرو
گوهی
نزوند
ملوبالا
ملوپائین
کمل بدی
دوکل
دزک بالا
دزک پائین
مشنگ آباد
جنگلو
شاوند
بیجگان
علی آباد
حسن آباد
خوش آباد
بزن آباد
خونیک
عقال
پیش کر
قهرآباد
درسنو
دلی آباد
مرلیه
کلاته مزار
کلاته سیستو
کلاته سیرخ
کلاته گزین
اردکول
حسن آباد
داشکلان
احمدآباد
حسین آباد
محمدآباد
2833
3387
2408
7320
3797
3000
7000
8309
7380
3284
5000
5778
9126
3745
7728
8118
7000
2670
8133
7000
9440
6638
8032
7204
7000

قطعه شمارهٔ ۱۲ شهرستان بیرجند

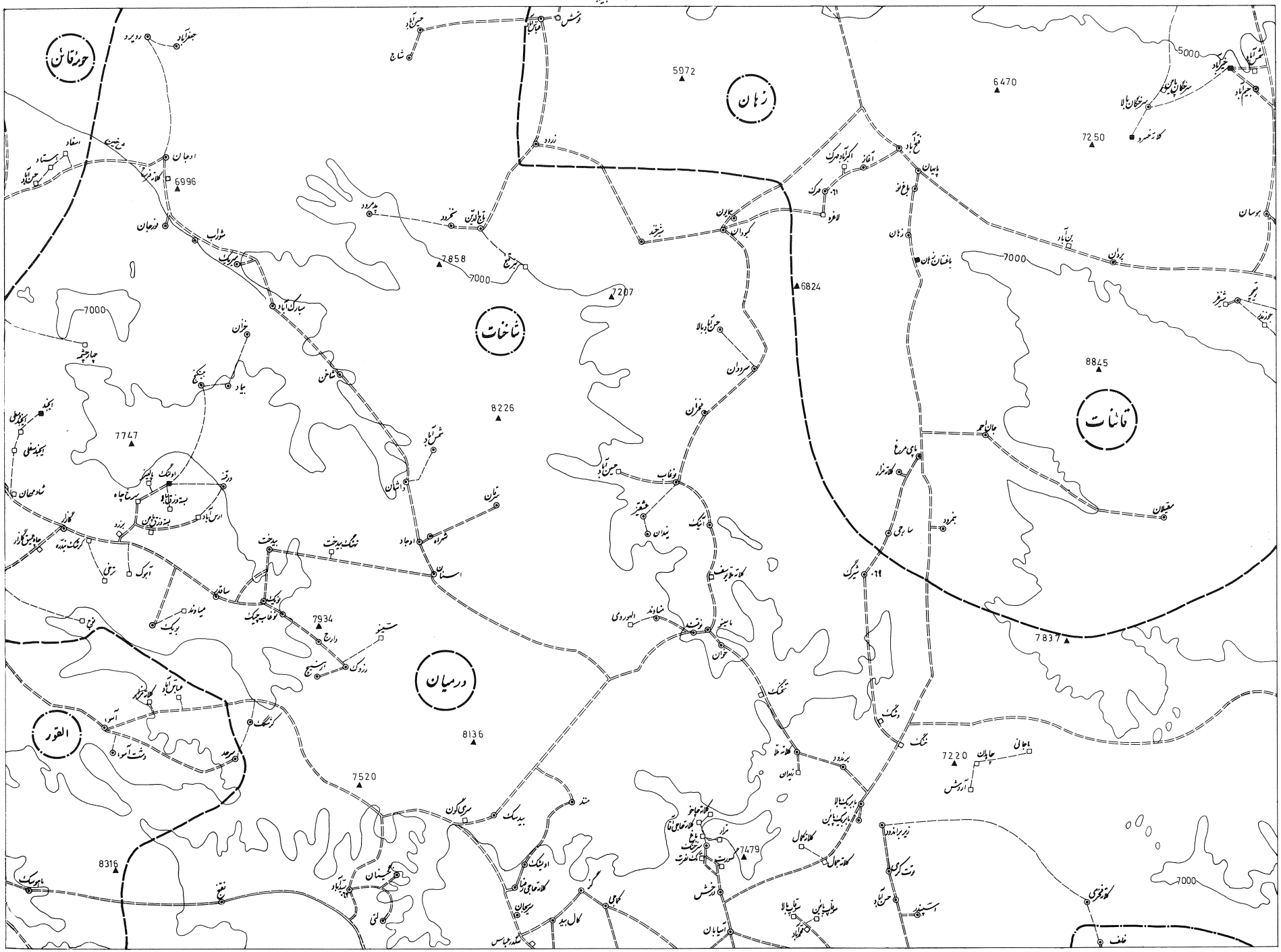

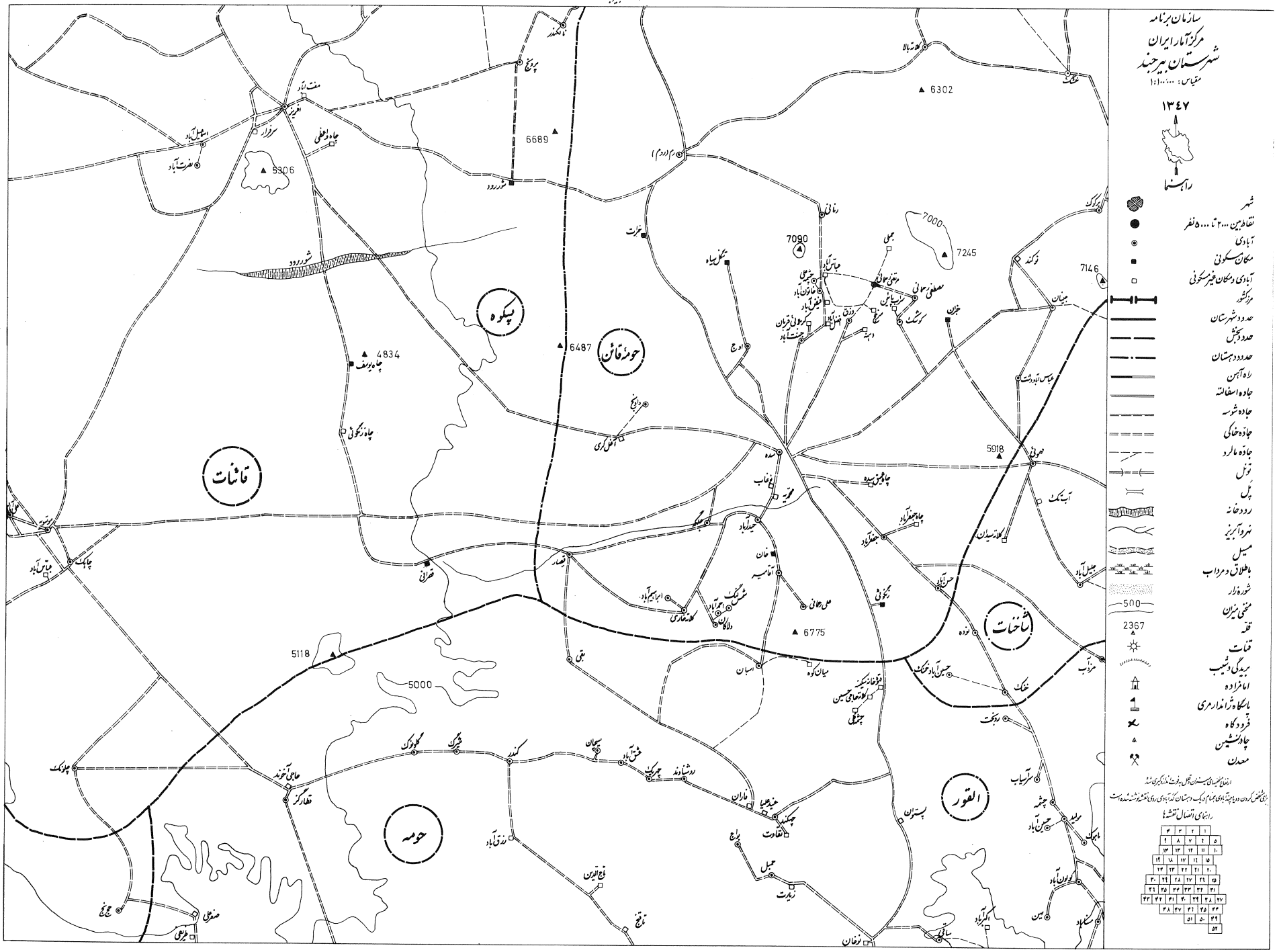
سازمان برنامه
مرکز آمار ایران
شهرستان بیرجند
مقیاس: ۱:۱۰۰۰۰۰
۱۳۴۷
راهنما
شهر
نقاط بین ۲۰۰۰ تا ۵۰۰۰ نفر
آبادی
مکان مسکونی
آبادی و مکان غیرمسکونی
مرز کشور
حدود شهرستان
حدود بخش
حدود دهستان
راه آهن
جاده اسفالته
جاده شوسه
جاده خاکی
جاده مالرو
تونل
پل
رودخانه
نهر و آبریز
میل
باطلاق و مرداب
شوره زار
منحنی میزان
قله
قنات
برکه و شیب
امامزاده
باشگاه شاهنشاهی
فرودگاه
چادرنشین
معدن
ارتفاع نقطه‌های شهرستان قبل و بعد از نقشه‌برداری مشخص شده
برای مشخص کردن دهها جغرافیایی بخش‌ها و دهستان که آبادی روی نقشه نوشته شده است
راهنمای اتصال نقشه‌ها
قاینات
خوسف
سرایان
القور
حومه
قهستان
پیکوه
حومه قاین
۶۳۰۲
۶۶۸۹
۵۳۰۶
۷۰۹۰
۷۰۰۰
۷۲۴۵
۷۱۴۶
۴۸۳۴
۶۴۸۷
۵۹۱۸
۶۷۷۵
۵۱۱۸
۵۰۰۰

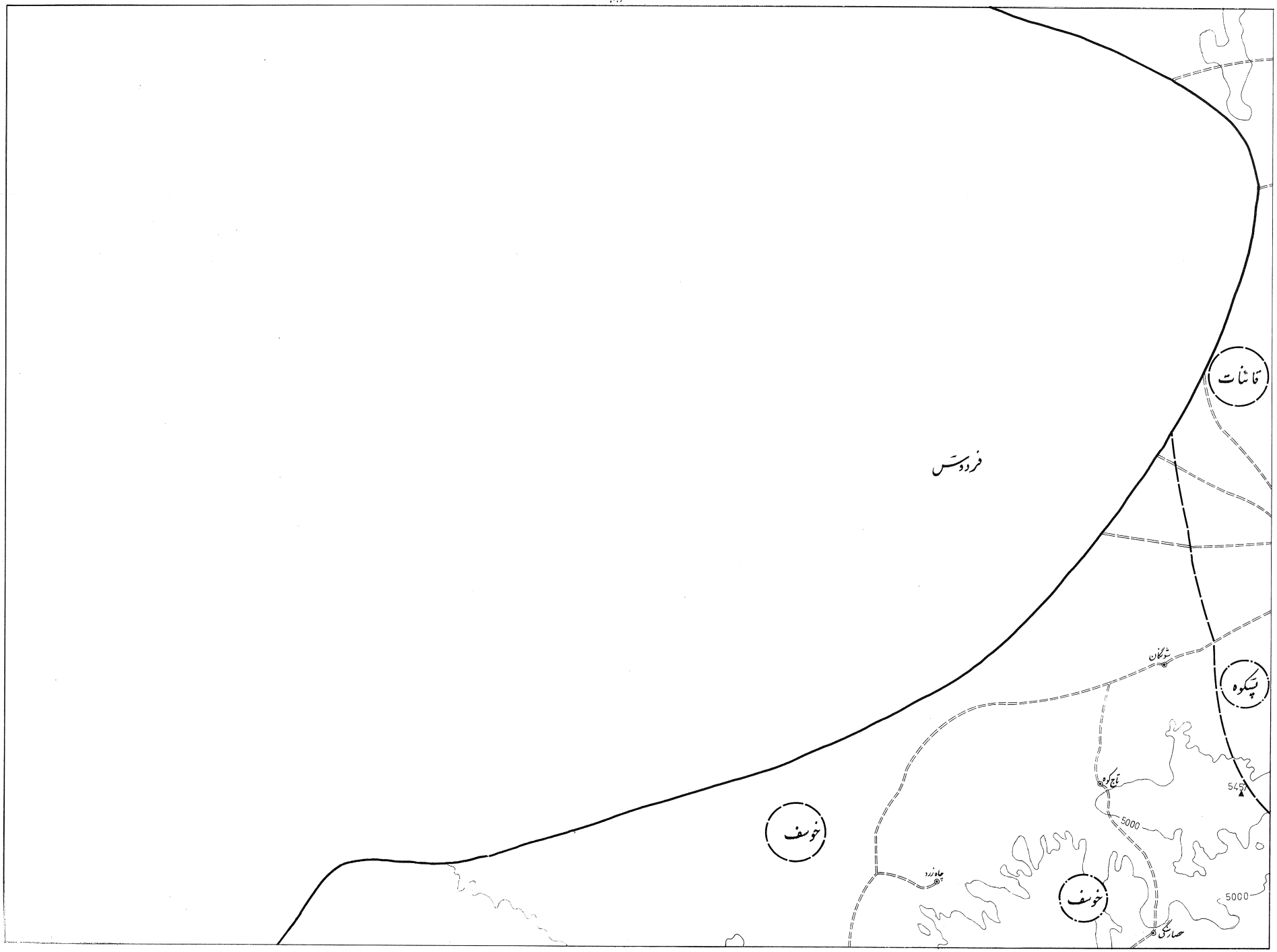
قائنات
فردوس
پیکوه
سوگان
تاج کوه
545
5000
خوسف
چاه زرد
خوسف
5000
حصارگلی

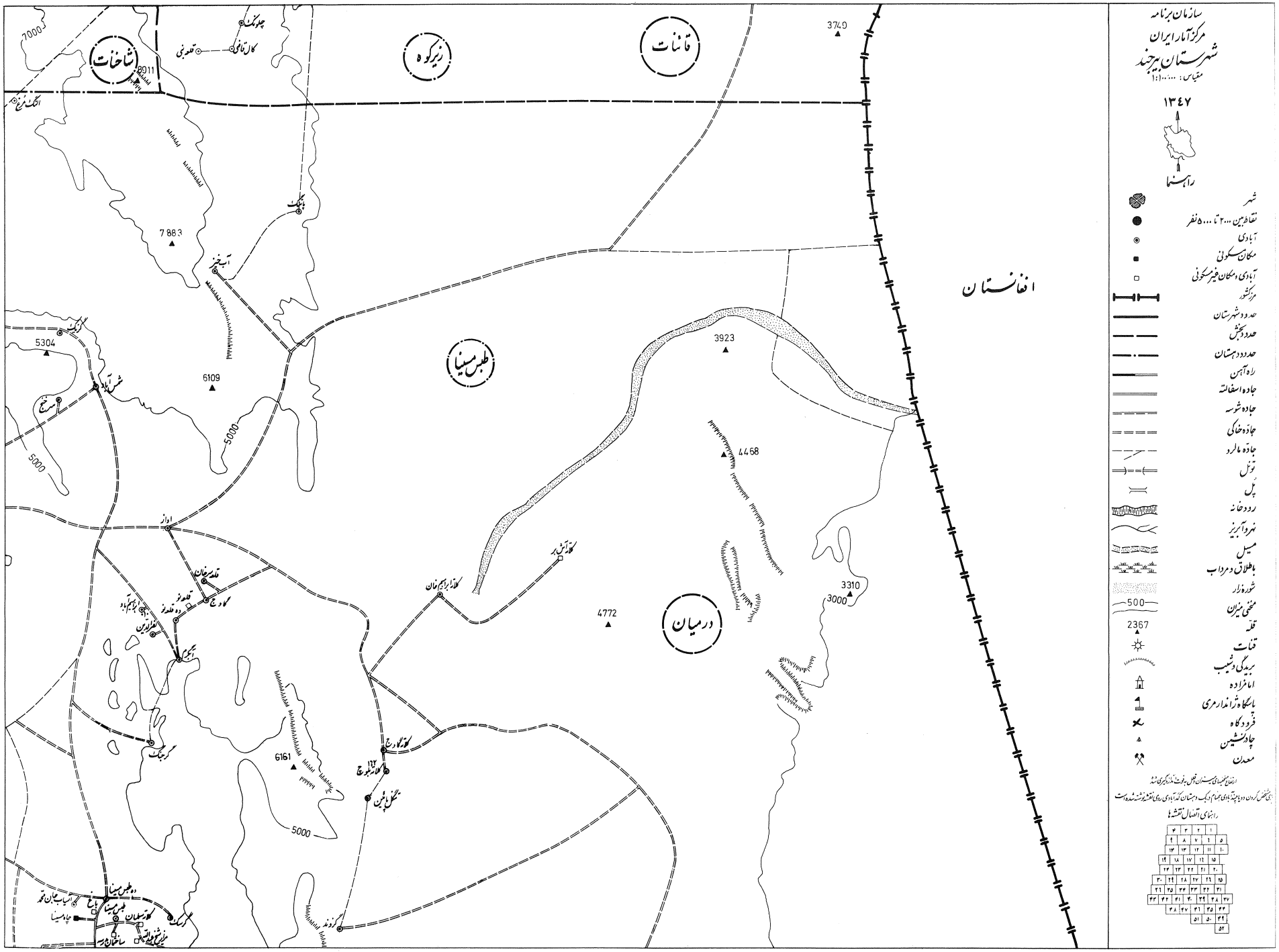

ارتفاع نقطه‌های بلند شهرستان قطعی و دقت اندازه‌گیری شده

برای تشخیص گردان دو پایه تپه‌ها، بادی، حمام، آسیاب دهستان کلاته‌ها، رهای نقشه نوشته شده است

راهنمای اتصال نقشه‌ها

		۴	۳	۲	۱
		۹	۸	۷	۶	۵
		۱۴	۱۳	۱۲	۱۱	۱۰
	۱۹	۱۸	۱۷	۱۶	۱۵	
	۲۴	۲۳	۲۲	۲۱	۲۰	
۳۰	۲۹	۲۸	۲۷	۲۶	۲۵	
۳۶	۳۵	۳۴	۳۳	۳۲	۳۱	
۴۳	۴۲	۴۱	۴۰	۳۹	۳۸	۳۷
		۴۸	۴۷	۴۶	۴۵	۴۴
			۵۱	۵۰	۴۹	
					۵۲	

قطعه شمارهٔ ۱۶ شهرستان بیرجند

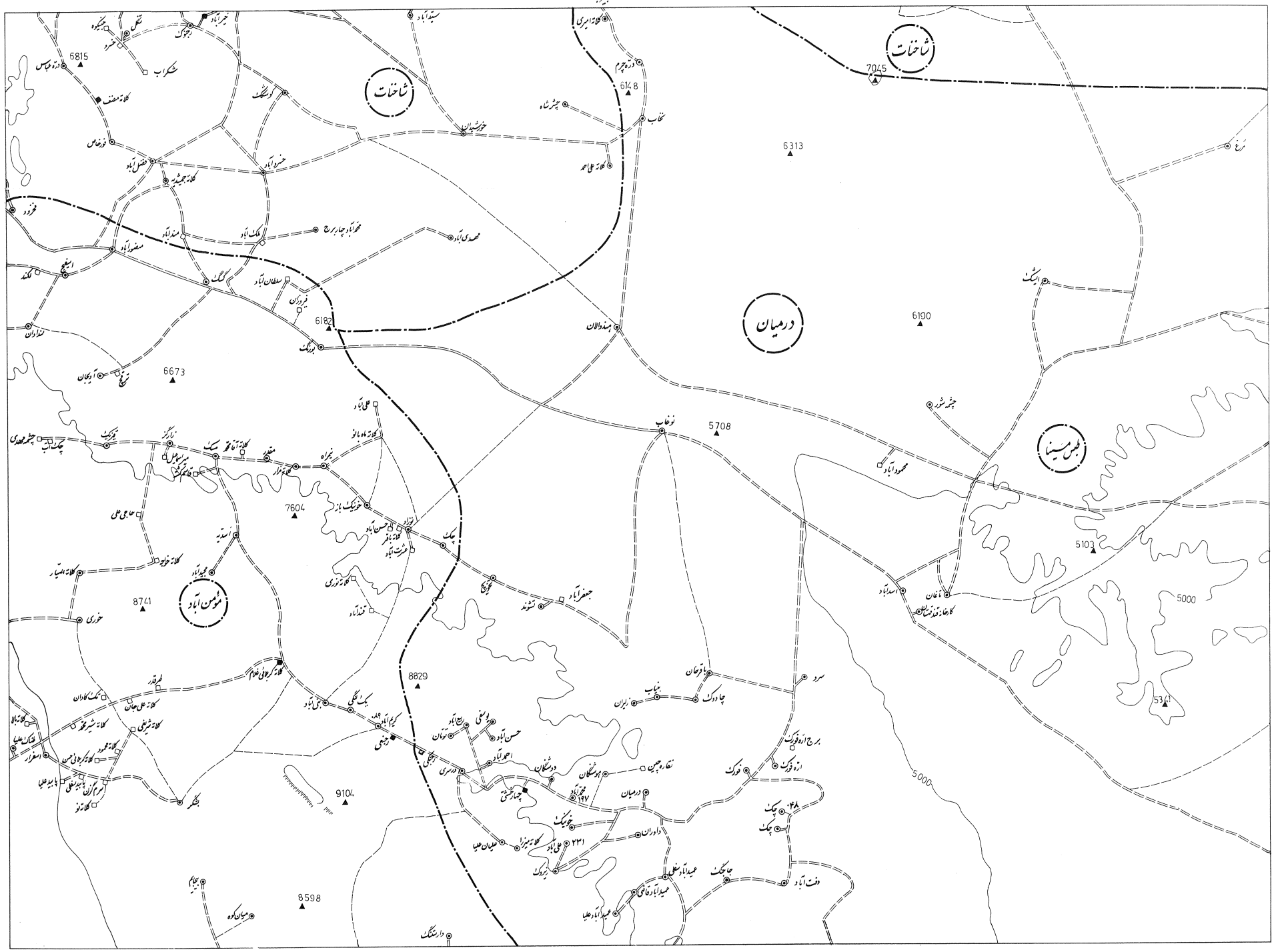

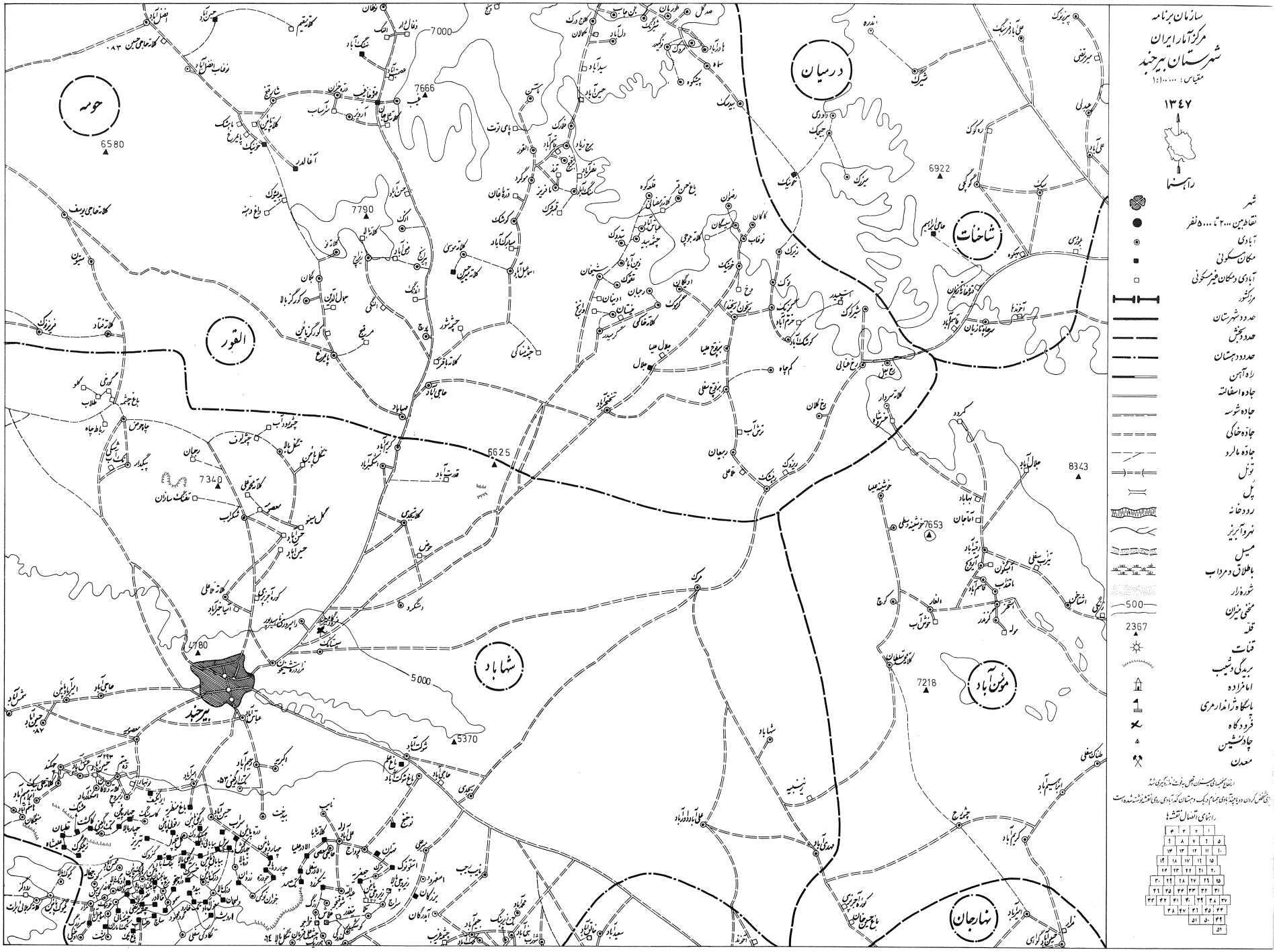
سازمان برنامه
مرکز آمار ایران
شهرستان بیرجند
مقیاس: ۱:۱۰۰۰۰۰۰
۱۳۴۷
راهنما
شهر
نقاط بین ۲۰۰۰ تا ۵۰۰۰۰ نفر
آبادی
مکان مسکونی
آبادی و مکان غیر مسکونی
مرز کشور
حدود شهرستان
حدود بخش
حدود دهستان
راه آهن
جاده آسفالته
جاده شوسه
جاده خاکی
جاده مالرو
تونل
پل
رودخانه
نهر و آبریز
میل
باطلاق و مرداب
شوره زار
مخفی میزان
قله
قنات
بریدگی و شیب
امامزاده
بانگاه ژاندارمری
فرودگاه
چادرنشین
معدن
درمیان
شاخات
حومه
القور
شهاباد
مومن آباد
نهارجان
بیرجند

قطعه شماره ۱۸ شهرستان میرجنبد

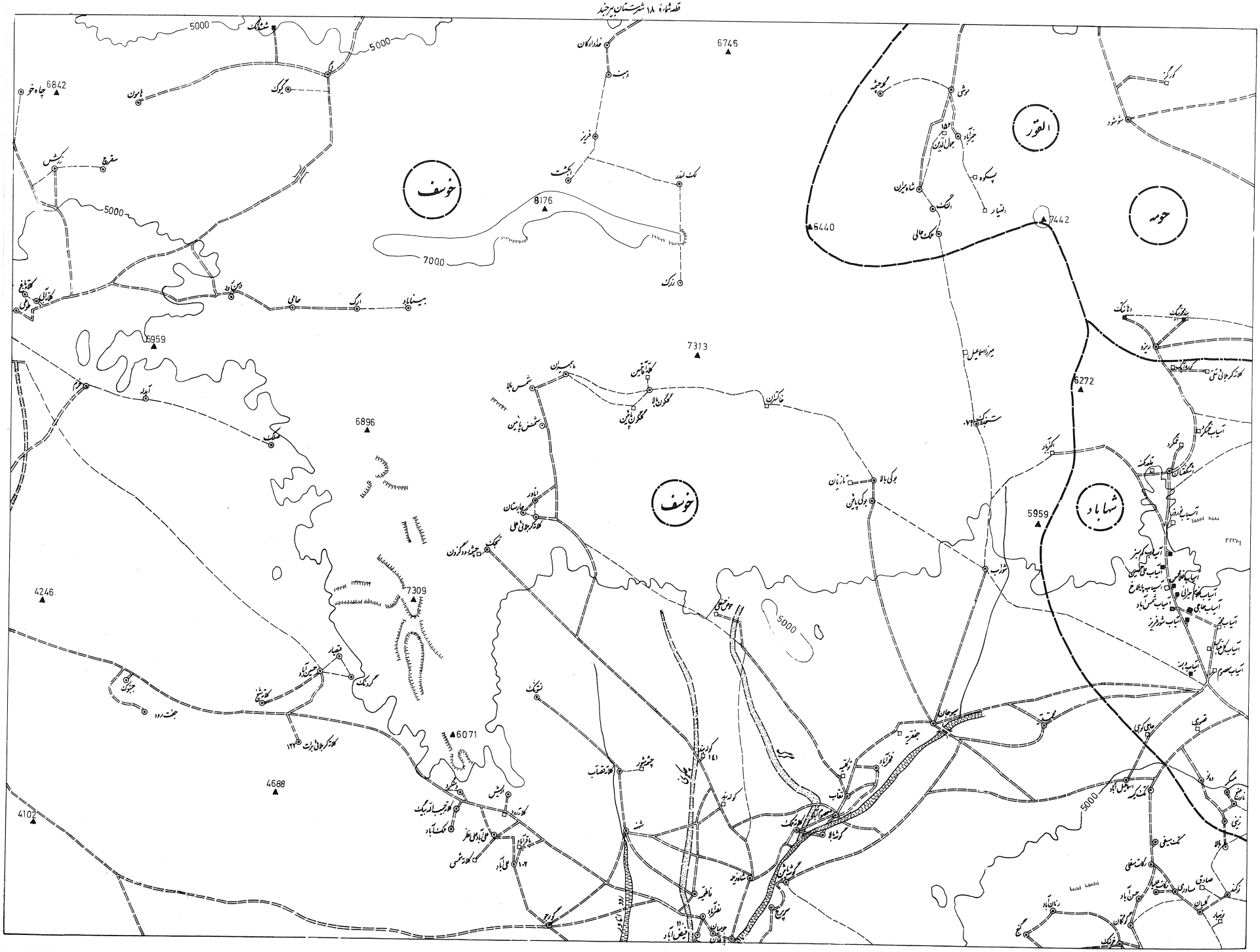

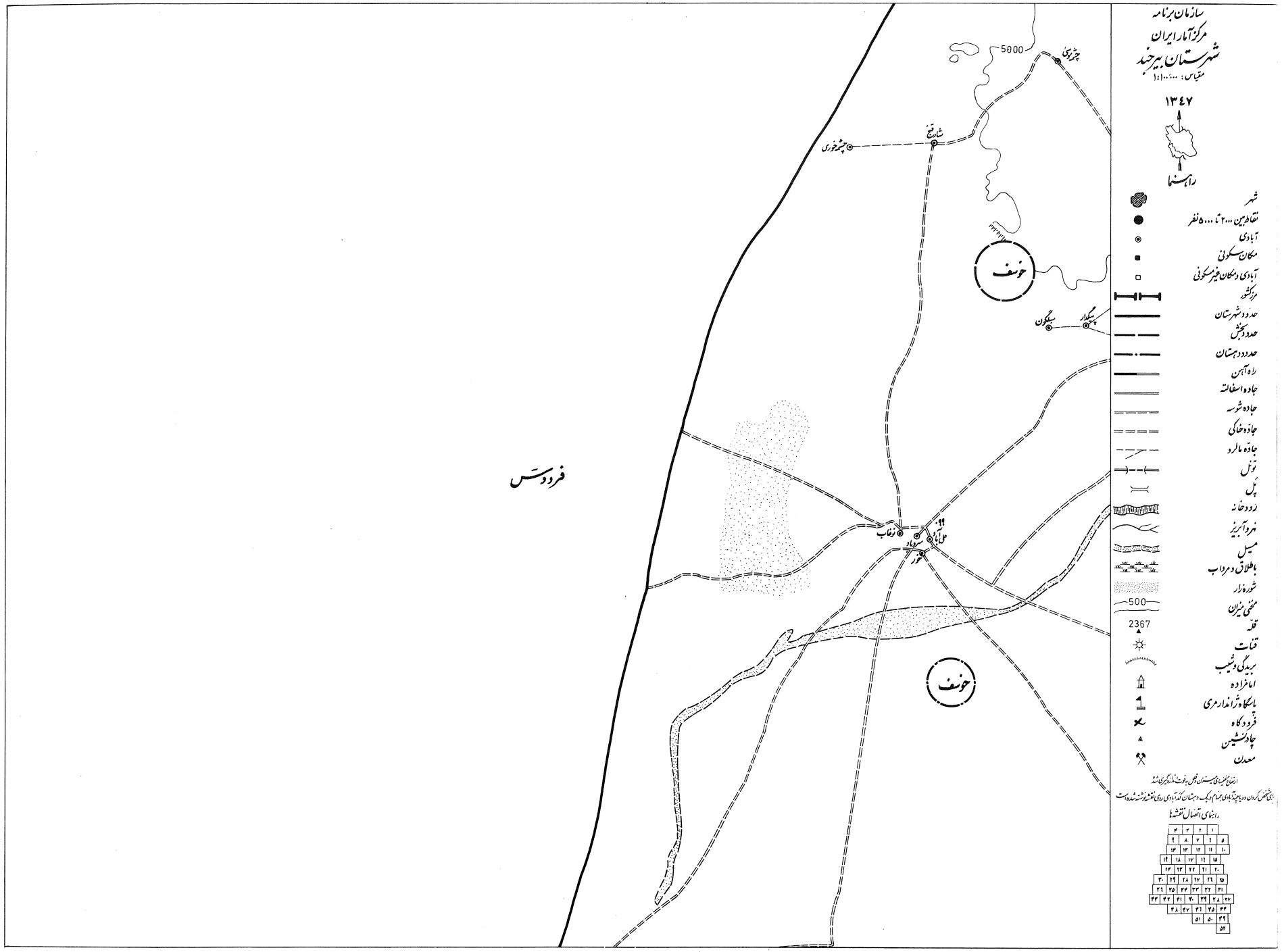
سازمان برنامه
مرکز آمار ایران
شهرستان بیرجند
مقیاس: ۱:۱۰۰۰۰۰۰
۱۳۴۷
راهنما
شهر
نقاط بین ۲۰۰۰ تا ۵۰۰۰ نفر
آبادی
مکان مسکونی
آبادی و مکان غیر مسکونی
مرکز کشور
حدود شهرستان
حدود بخش
حدود دهستان
راه آهن
جاده اسفالته
جاده شوسه
جاده خاکی
جاده مالرو
تونل
پل
رودخانه
نهر و آبریز
میل
باطلاق و مرداب
شوره زار
منحنی میزان
قله
قنات
بریدگی و شیب
امامزاده
پاسگاه ژاندارمری
فرودگاه
چادرنشین
معدن
5000
500
2367
چشمه خوری
شارنج
چشمه زری
خوسف
پسکلدار
سیگون
فردوس
مرغاب
سوماد
علی آباد
خور
خوسف
اطلاعات جمعیتی شهرستان قبل و بعد از تقسیمات کشوری
برای تشخیص گروه دو یا چند آبادی بنام واحد دهستان که آبادی روی نقشه نوشته شده است
راهنمای اتصال نقشه ها

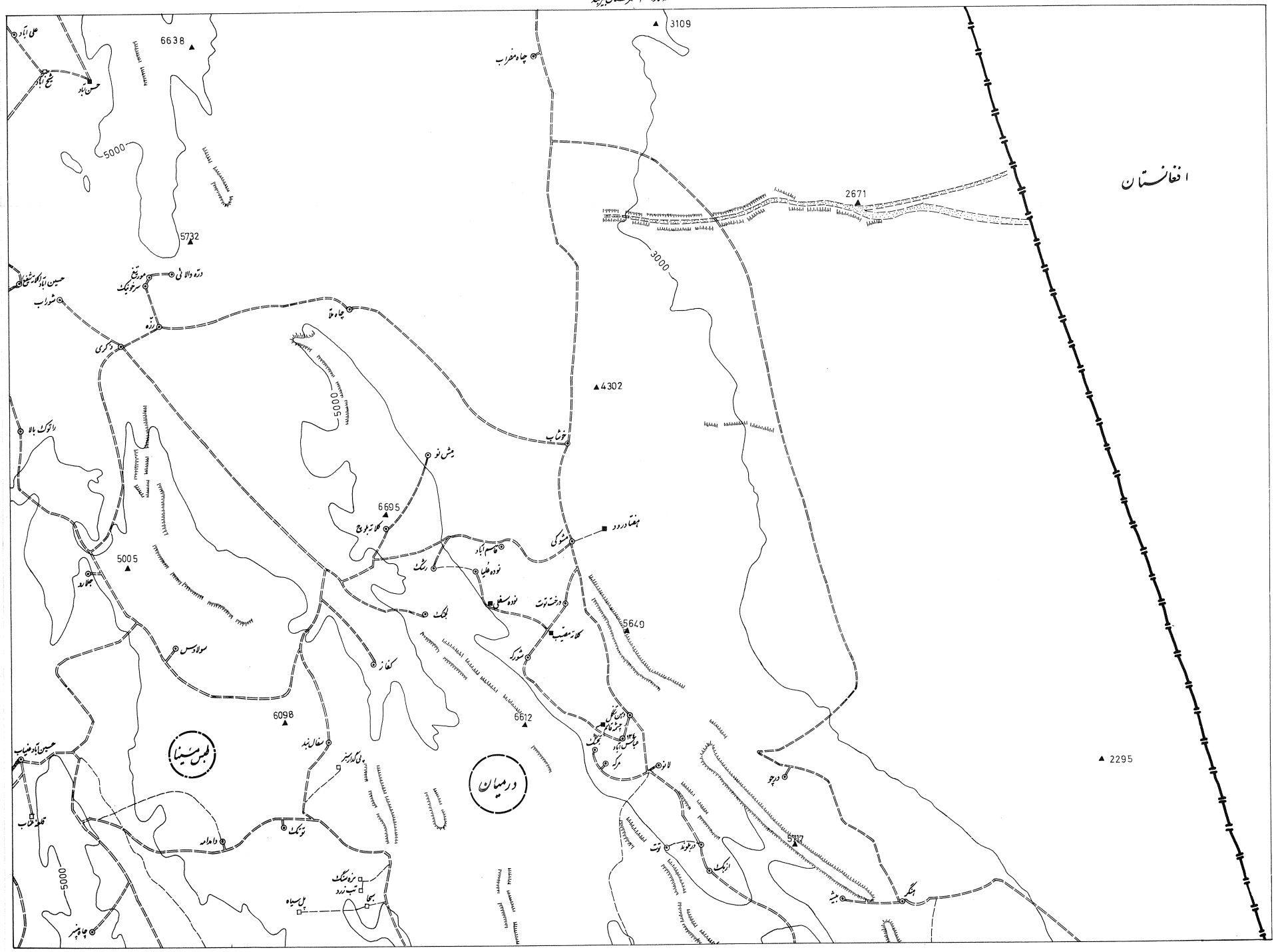
افغانستان
درمیان
طبس مسینا
3109
6638
2671
5732
4302
6695
5005
5649
6098
6612
2295
5000
3000
علی آباد
شیخ آباد
حسن آباد
چاه مغراب
حسین آباد کلاته شیخ
شوراب
درّه والانی
مورتیغ
سرخونک
ارزنه
ذکری
چاه ملا
راتوک بالا
دشت
پیش نو
خوشاب
کلاته بلوچ
قاسم آباد
رشک
نوده علیا
نوده سفلی
هفتادرود
شورکی
درخت توت
کلاته مقیب
شورکو
بجنک
کفاز
سولاوس
جلارد
حسین آباد مغیاب
سفال بند
پل گدار سنگر
تنگ
داهدامه
تخلد خراب
چاه پنیر
نره سنگ
تپ زرد
بجا
پل سیاه
دین محمد
چرخ قاره
عباس آباد
نخول
مرکز
لانو
درچو
درخود
توت
ازبک
بیشه
هنگر

قطعه شمارهٔ ۲۱ شهرستان بیرجند

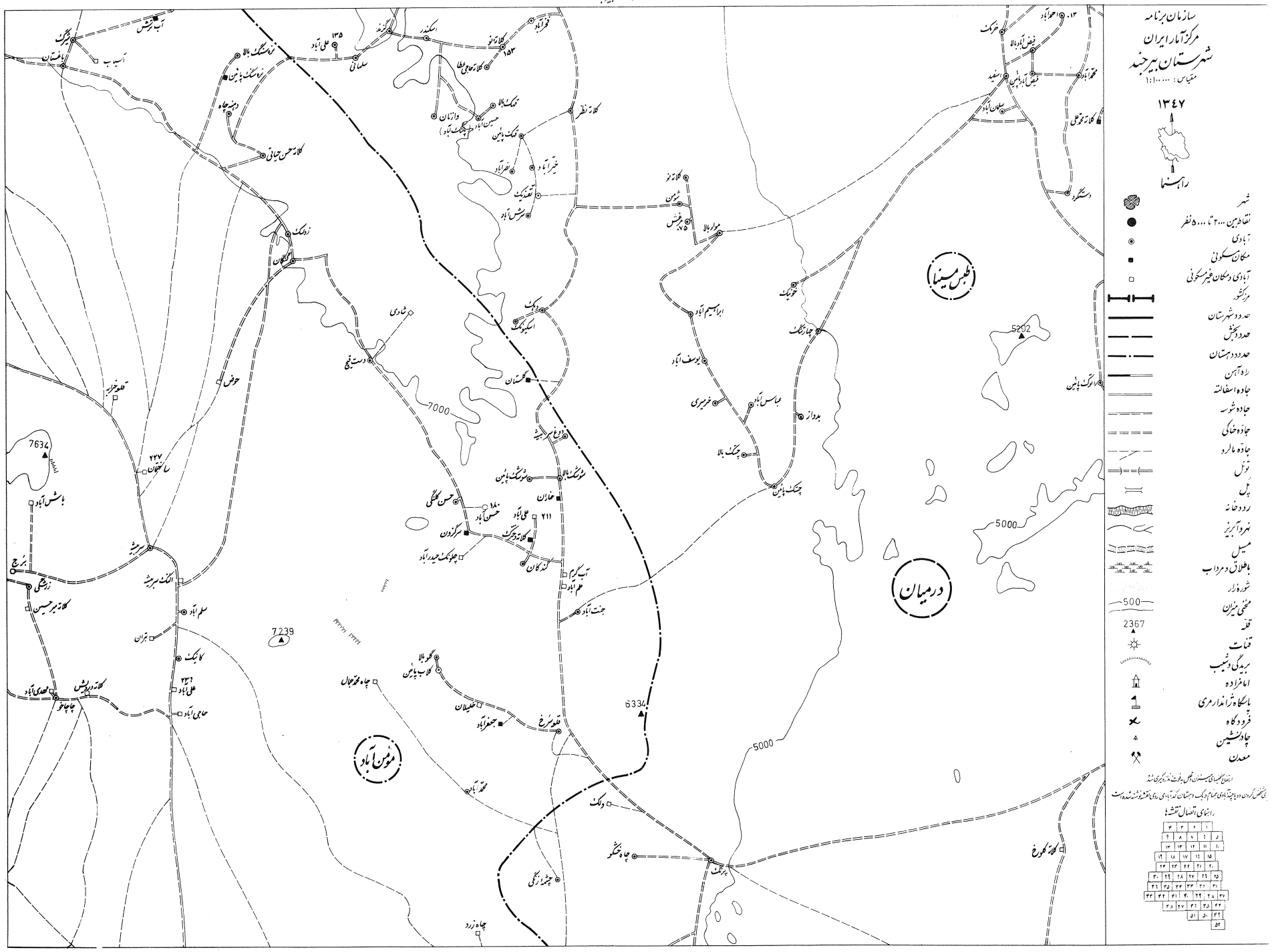

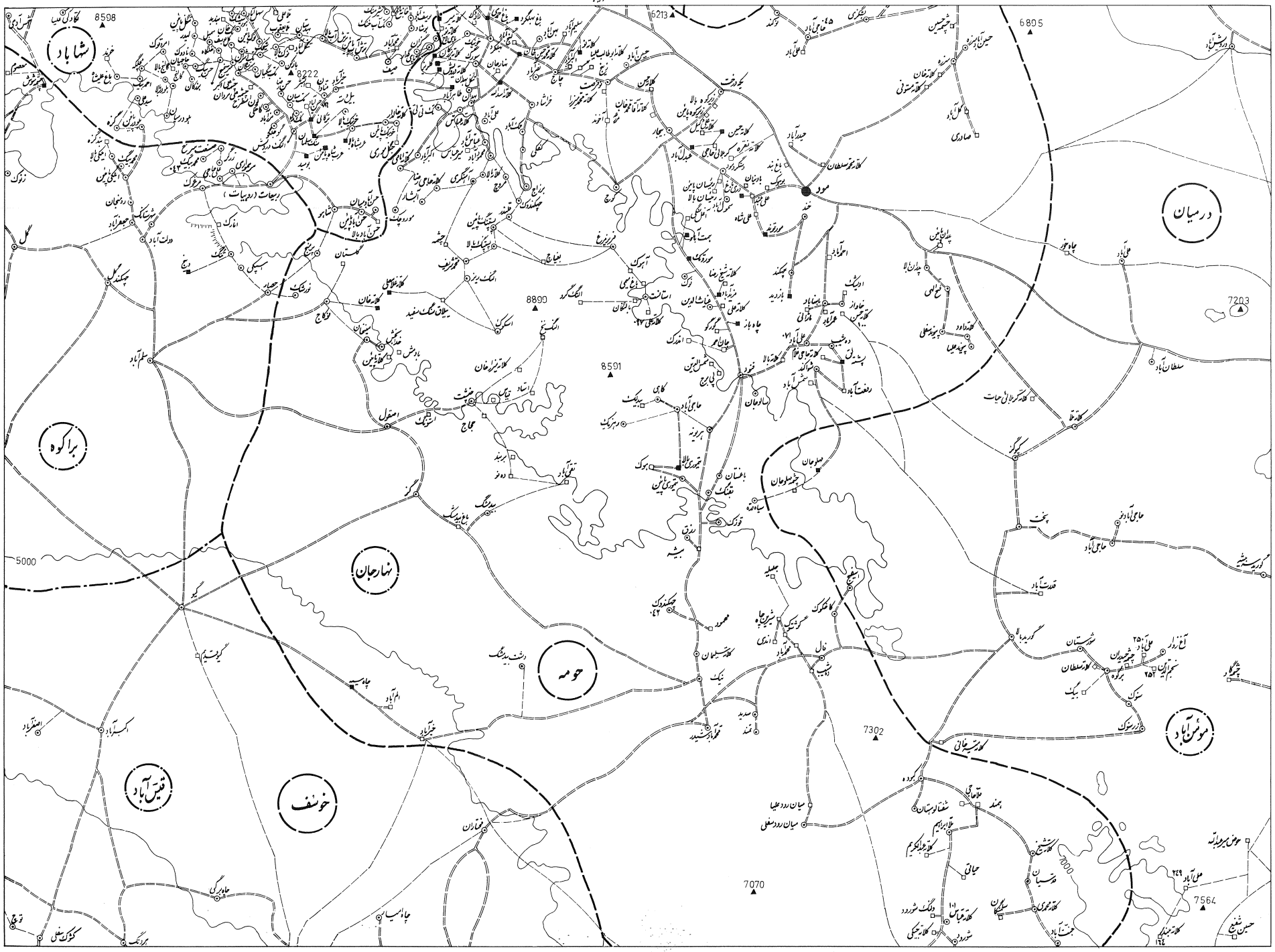
شهاباد
درمیان
براکوه
نهارجان
حومه
خوسف
قیس آباد
مومن آباد
مود
8598
6213
6805
7203
8890
8591
5000
7302
7070
7000
7564

قطعه شمارهٔ ۲۳ شهرستان بیرجند

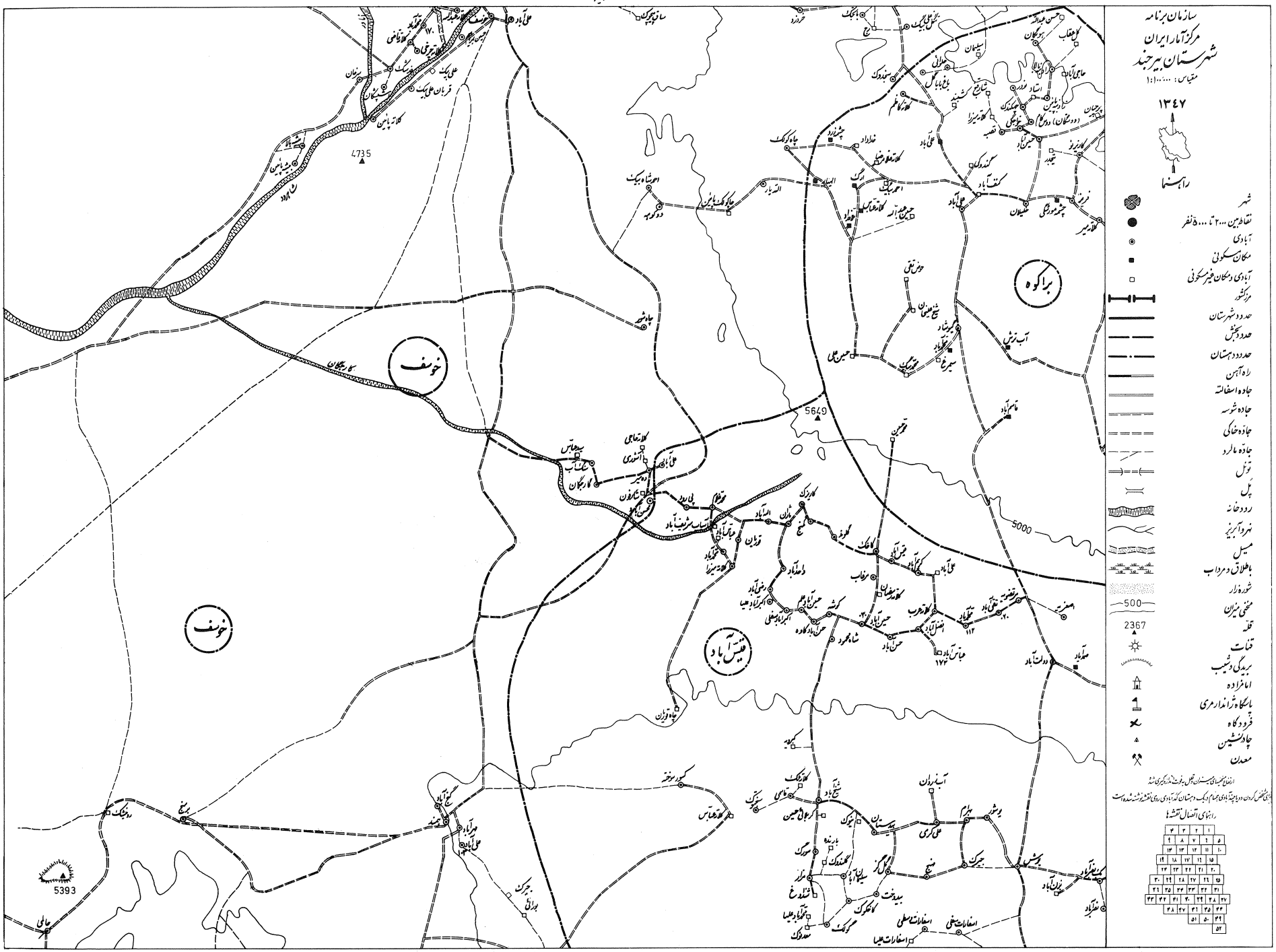

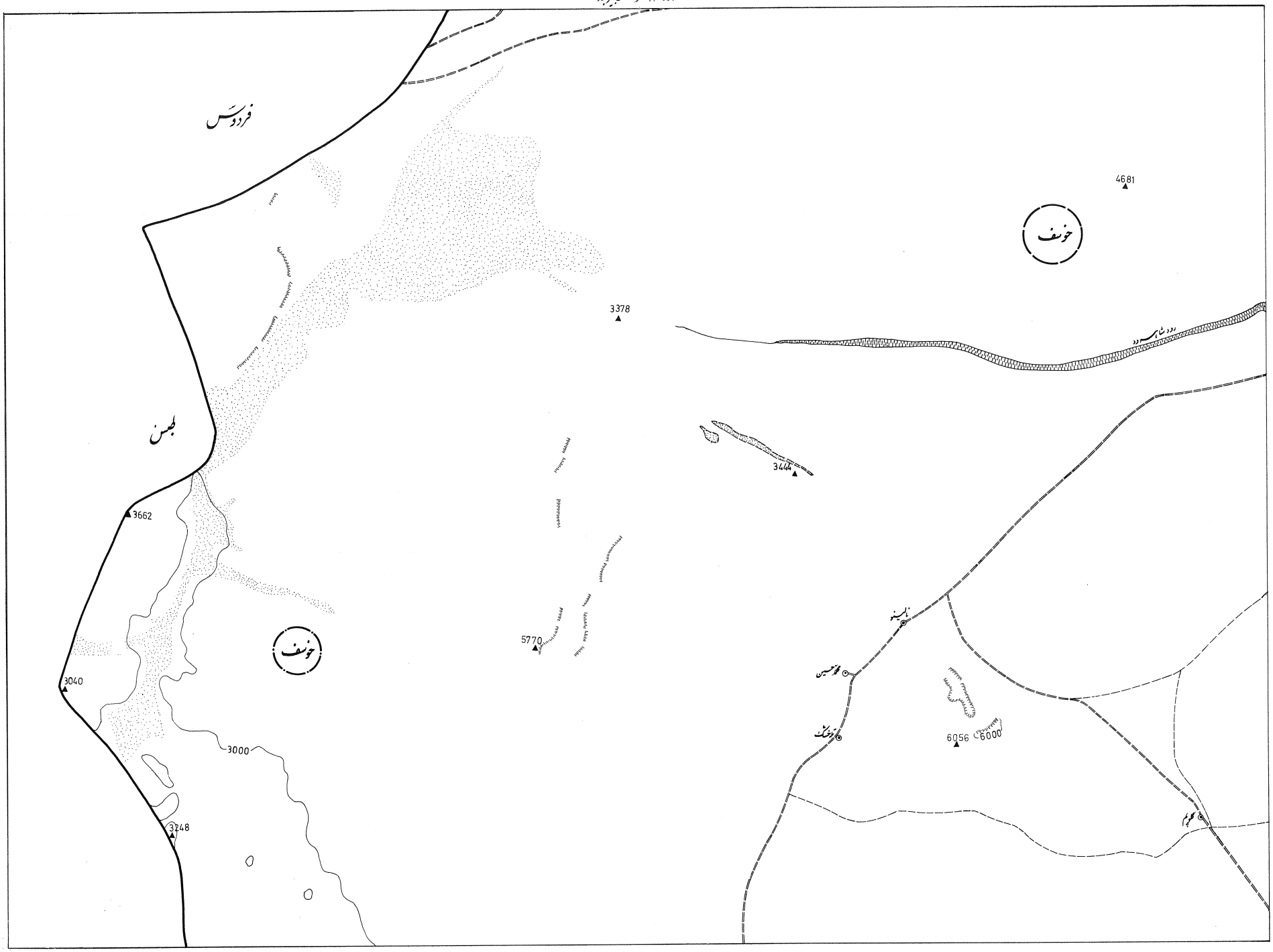
فردوس
بجستان
خوسف
خوسف
رود شاسود
4681
3378
3444
3662
3040
3000
3248
5770
6056
6000
نایبنو
محمدحسین
نوشک
گلیم

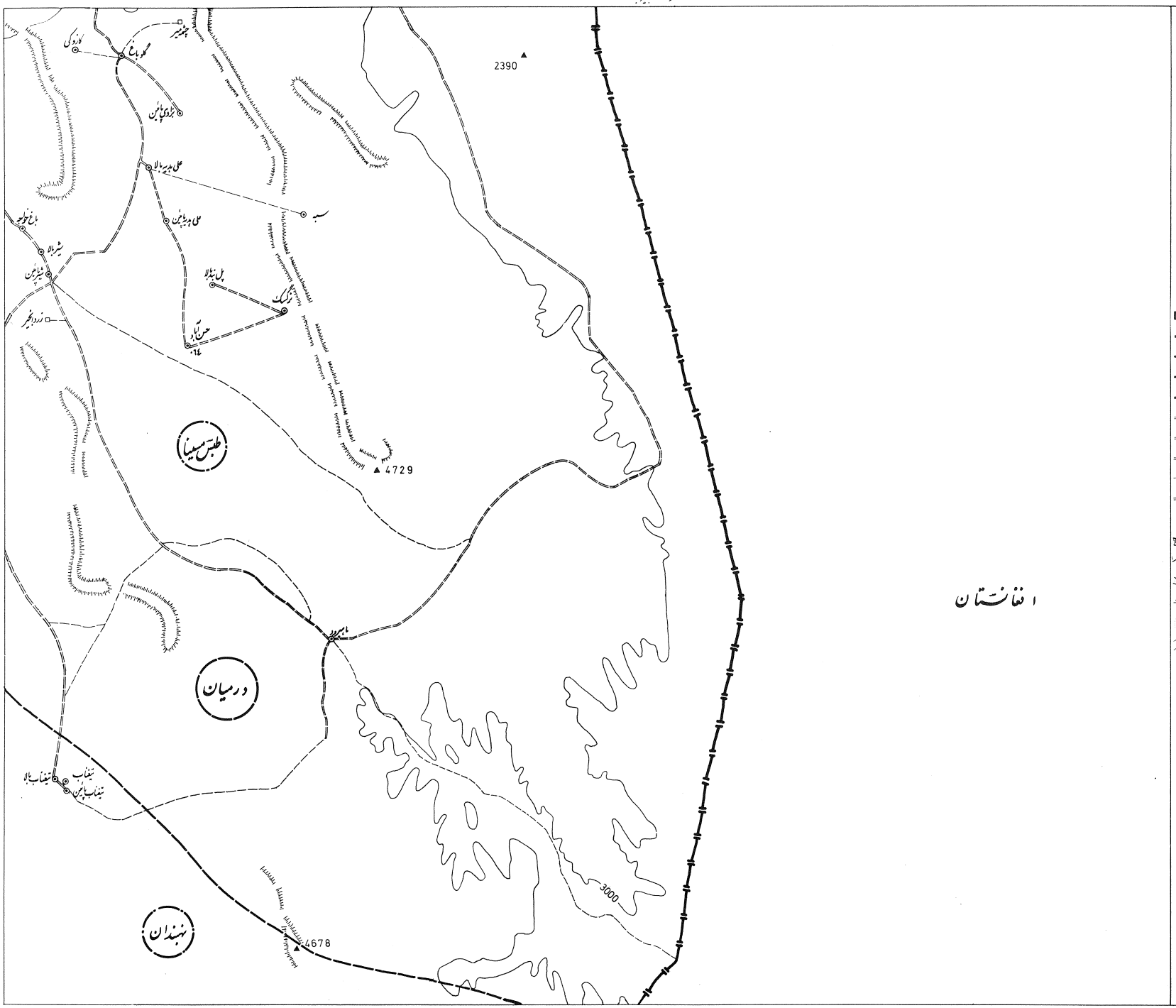

سازمان برنامه
مرکز آمار ایران
شهرستان بیرجند
مقیاس: ۱:۱۰۰۰۰۰

۱۳۴۷

راه آهن

شهر
نقاط بین ۲۰۰۰ تا ۵۰۰۰ نفر
آبادی
مکان مسکونی
آبادی و مکان غیرمسکونی
مرز کشور
حدود شهرستان
حدود بخش
حدود دهستان
راه آهن
جاده اسفالته
جاده شوسه
جاده خاکی
جاده مالرو
تونل
پل
رودخانه
نهر و آبریز
میل
باطلاق و مرداب
شوره زار
منحنی میزان
500
قله
2367
قنات
بریدگی و شیب
امامزاده
پاسگاه ژاندارمری
فرودگاه
چادرنشین
معدن

ارتفاع نقطه‌های مهم شهرستان فقط بوسیله اندازه‌گیری تشخیص شده
برای مشخص کردن دو یا چند آبادی بهمنام در یک دهستان کد آبادی روی نقشه نوشته شده است

راهنمای اتصال نقشه‌ها

۴	۳	۲	۱	
۹	۸	۷	۶	۵
۱۴	۱۳	۱۲	۱۱	۱۰
۱۹	۱۸	۱۷	۱۶	۱۵
۲۴	۲۳	۲۲	۲۱	۲۰
۳۰	۲۹	۲۸	۲۷	۲۶	۲۵
۳۶	۳۵	۳۴	۳۳	۳۲	۳۱
۴۳	۴۲	۴۱	۴۰	۳۹	۳۸	۳۷
۴۸	۴۷	۴۶	۴۵	۴۴
۵۱	۵۰	۴۹
۵۲

قطعه شمارهٔ ۲۶ شهرستان بیرجند

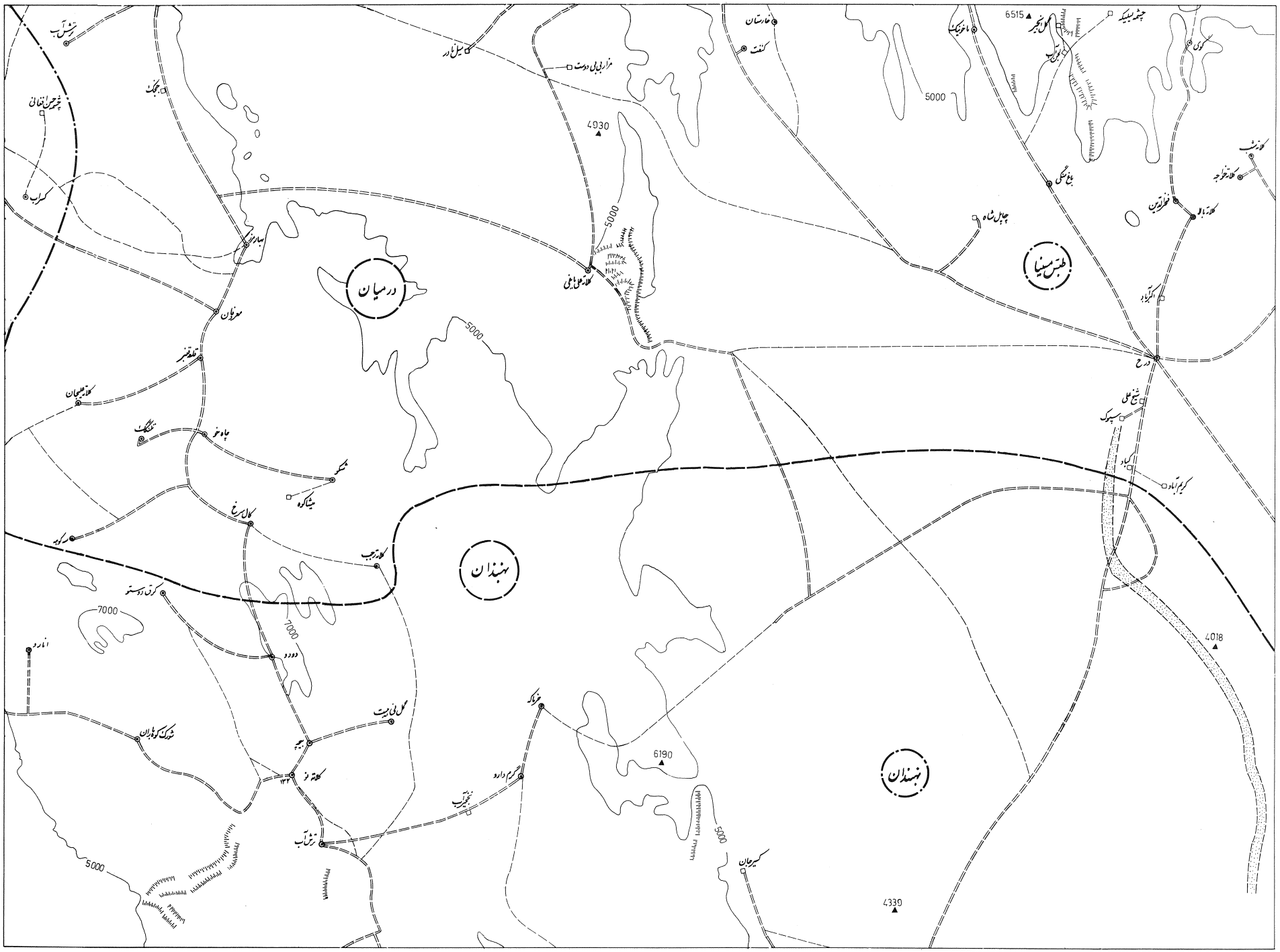

قطعه شماره ۲۷ شهرستان بیرجند

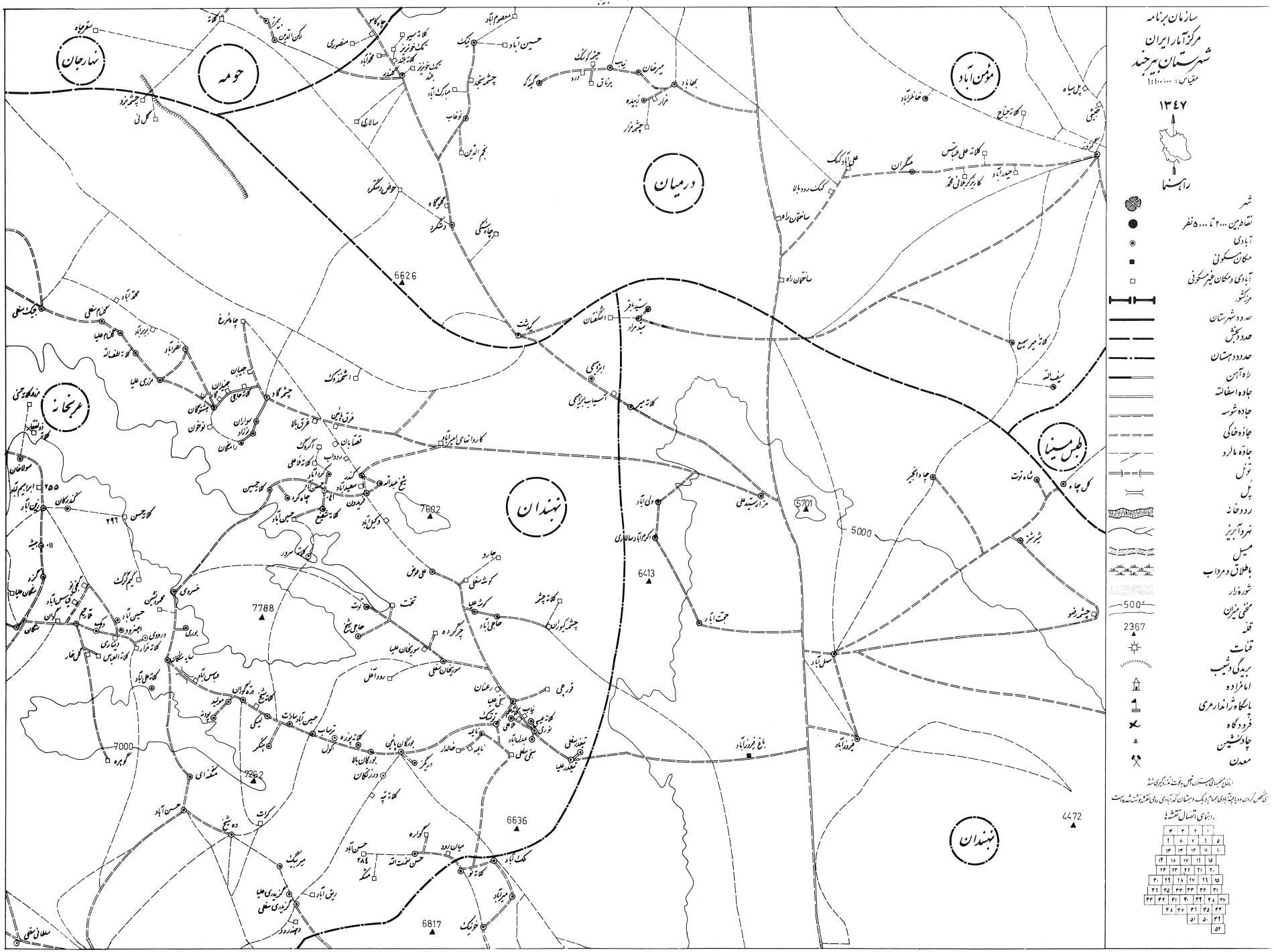

قطعه شماره ۲۸ شهرستان بیرجند

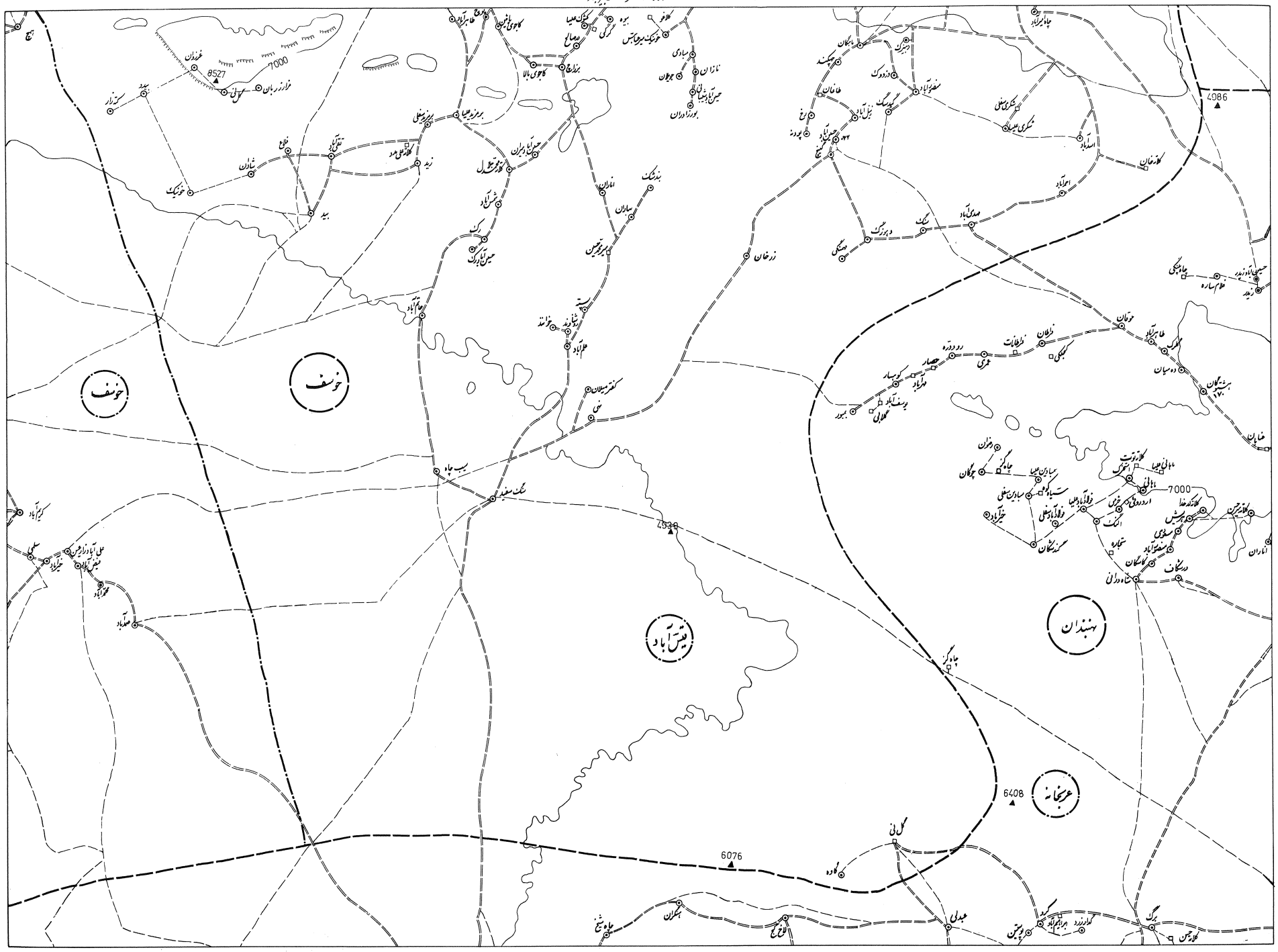
خوسف
خوسف
قیس آباد
بهندان
عربخانه
7000
8527
7000
7938
6408
6076
4086
سیب چاه
سنگ سفید
چاه گز
گل نی
کاوه
عبدلی
برگ
کلاته شین
کلاته گده خدا
کلاته میر حسین
کلاته سلطان
کلاته خان
کلاته محمد علی
کلاته علی مدد
کلاته نوت
کلاته زرد
کلاته گرد
کلاته سفید
کلاته علی آباد زارعین
کلاته نو
کلاته نو آباد
کلاته نو آباد علیا
کلاته نو آباد سفلی
کلاته نو آباد
کلاته نو
کلاته نو
کلاته نو

اراضی تخصیصی مستثنی بخش بوشت نذیر گیری نشده
برای مشخص کردن دو یا چند آبادی مجاور یک دهستان که آبادی روی نقشه نوشته شده است
راهنمای اتصال نقشه‌ها

۴	۳	۲	۱	
۹	۸	۷	۶	۵
۱۴	۱۳	۱۲	۱۱	۱۰
۱۹	۱۸	۱۷	۱۶	۱۵
۲۴	۲۳	۲۲	۲۱	۲۰
۳۰	۲۹	۲۸	۲۷	۲۶	۲۵
۳۶	۳۵	۳۴	۳۳	۳۲	۳۱
۴۳	۴۲	۴۱	۴۰	۳۹	۳۸	۳۷
	۴۸	۴۷	۴۶	۴۵	۴۴
			۵۱	۵۰	۴۹
					۵۲

2975
خوسف
خوسف
4118
2702
3000
کل علی
طبس
2800
3047
3000
عرنجانه
نهبندان

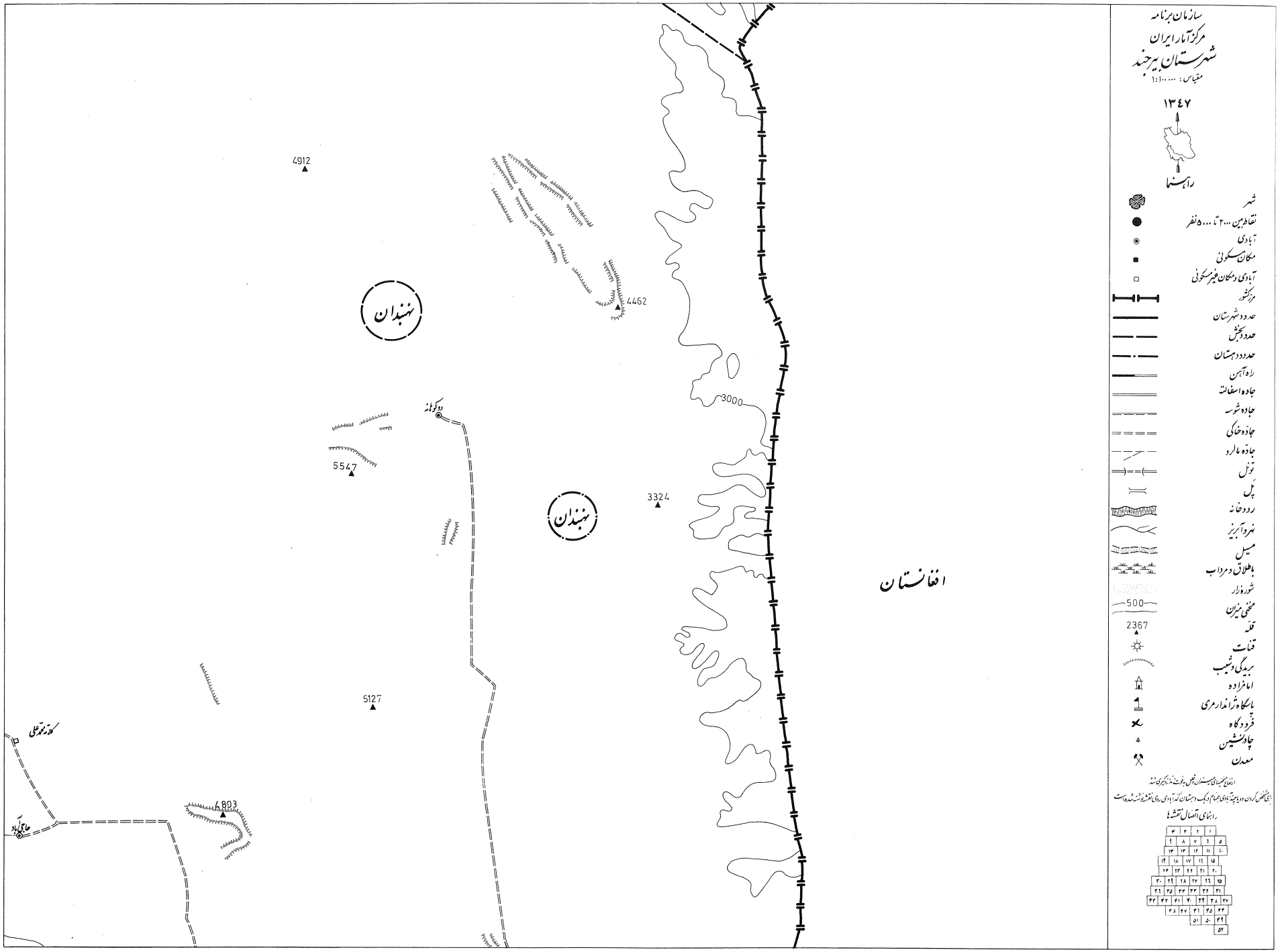
سازمان برنامه
مرکز آمار ایران
شهرستان بیرجند
مقیاس : ۱:۱۰۰۰۰۰
۱۳۴۷
راهنما
شهر
نقاط بین ۲۰۰۰ تا ۵۰۰۰ نفر
آبادی
مکان مسکونی
آبادی و مکان غیرمسکونی
مرز کشور
حدود شهرستان
حدود بخش
حدود دهستان
راه آهن
جاده اسفالته
جاده شوسه
جاده خاکی
جاده مالرو
تونل
پل
رودخانه
نهر و آبریز
مسیل
باطلاق و مرداب
شوره زار
منحنی میزان
500
قله
2367
قنات
بریدگی و شیب
امامزاده
پاسگاه ژاندارمری
فرودگاه
چادرنشین
معدن
ارتفاعات مجاور شهرستان قبلی بوضوح مشخص نگردیده
برای مشخص کردن دو یا چند آبادی همنام در یک دهستان کدآبادی روی نقشه نوشته شده است
راهنمای اتصال نقشه‌ها
۱ ۲ ۳ ۴
۵ ۶ ۷ ۸ ۹
۱۰ ۱۱ ۱۲ ۱۳ ۱۴
۱۵ ۱۶ ۱۷ ۱۸ ۱۹
۲۰ ۲۱ ۲۲ ۲۳ ۲۴
۲۵ ۲۶ ۲۷ ۲۸ ۲۹ ۳۰
۳۱ ۳۲ ۳۳ ۳۴ ۳۵ ۳۶
۳۷ ۳۸ ۳۹ ۴۰ ۴۱ ۴۲ ۴۳
۴۴ ۴۵ ۴۶ ۴۷ ۴۸
۴۹ ۵۰ ۵۱
۵۲
4912
4462
3000
3324
5547
5127
4893
نهبندان
نهبندان
دوکوهانه
افغانستان
کلاته محمدعلی
حاجی آباد

قطعه شماره ۳۲ شهرستان بیرجند

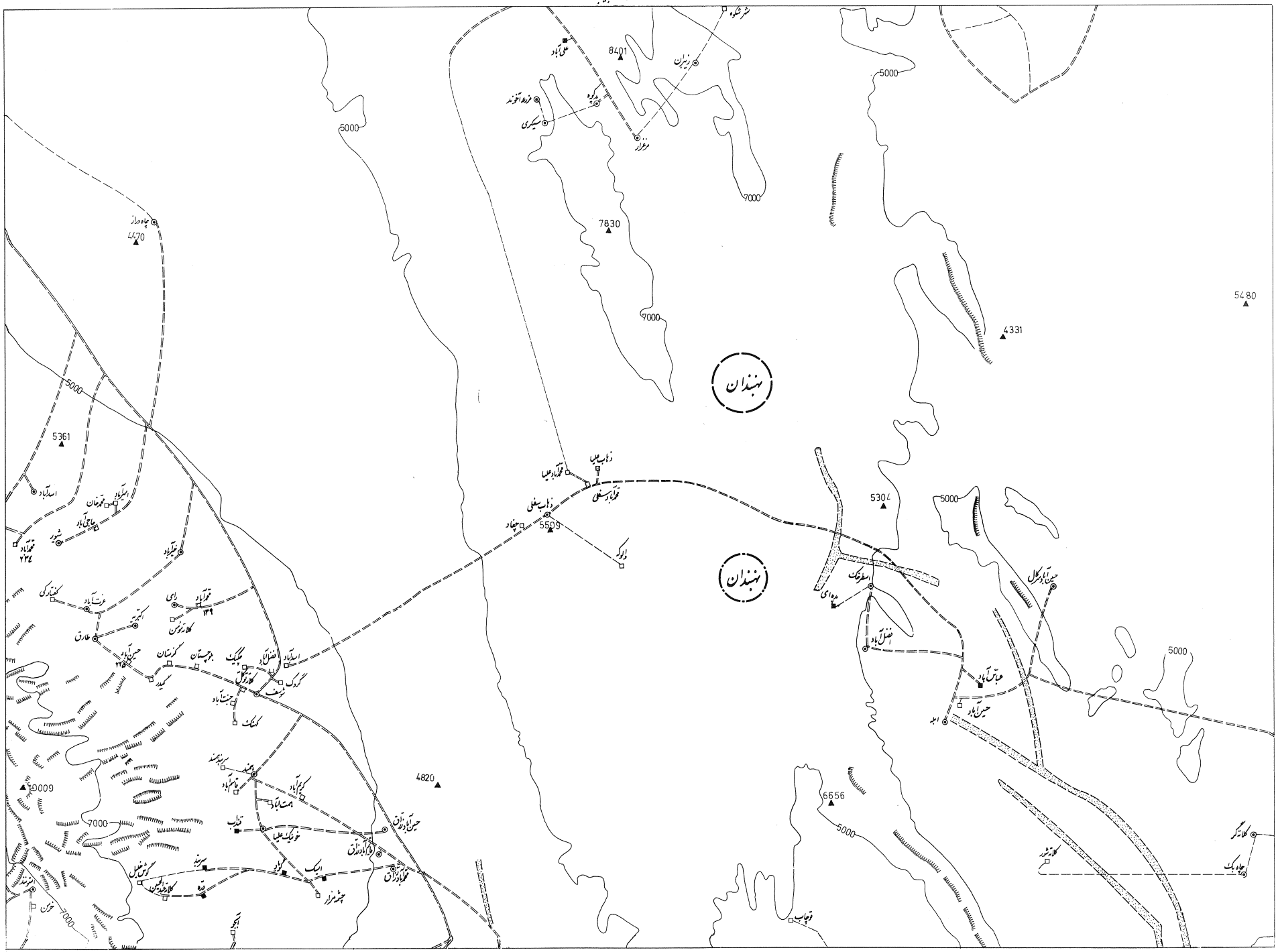

قطعه شمارهٔ ۳۳ شهرستان بیرجند

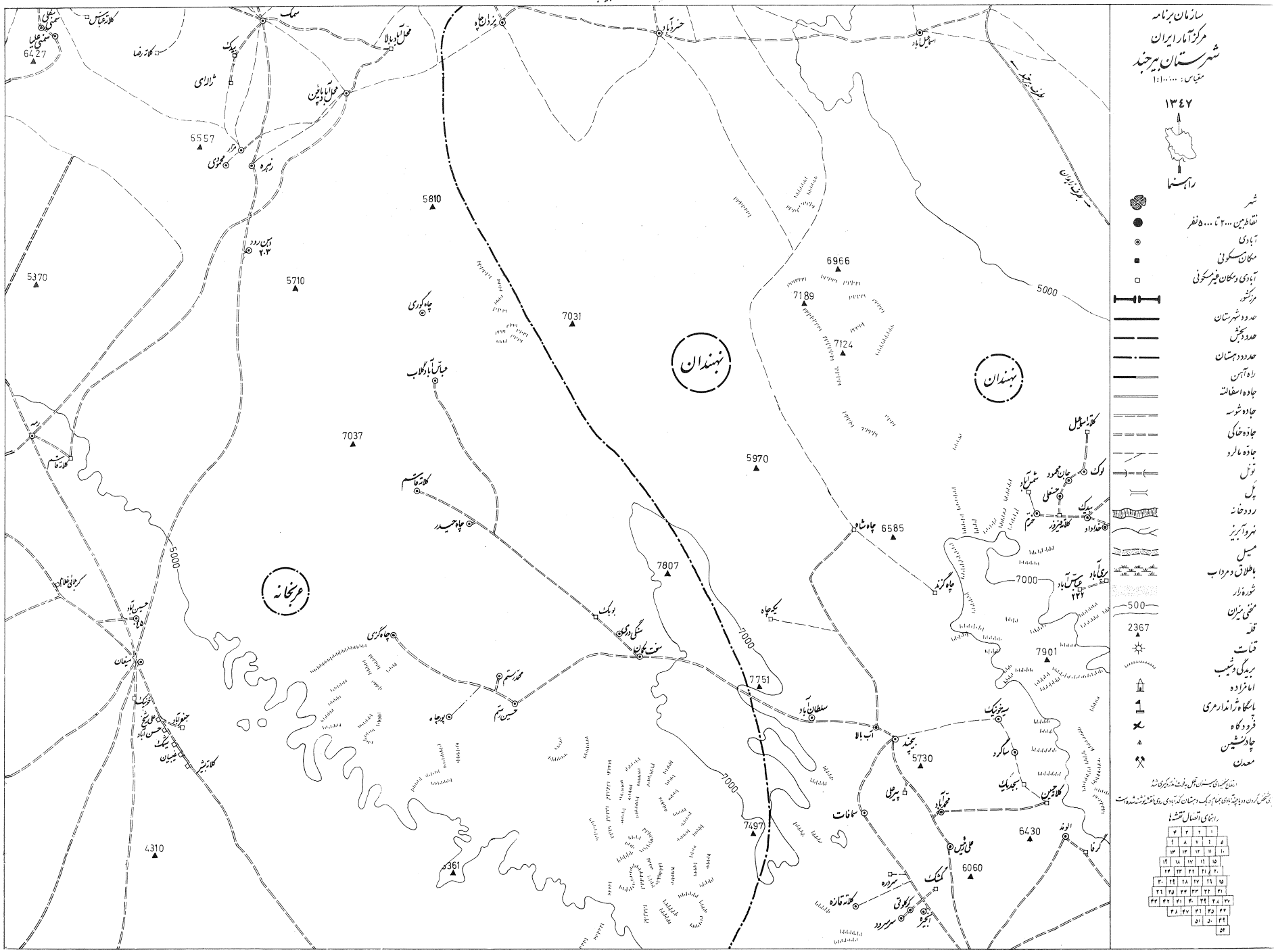

قلعه شماره ۳۴ شهرستان میرجند

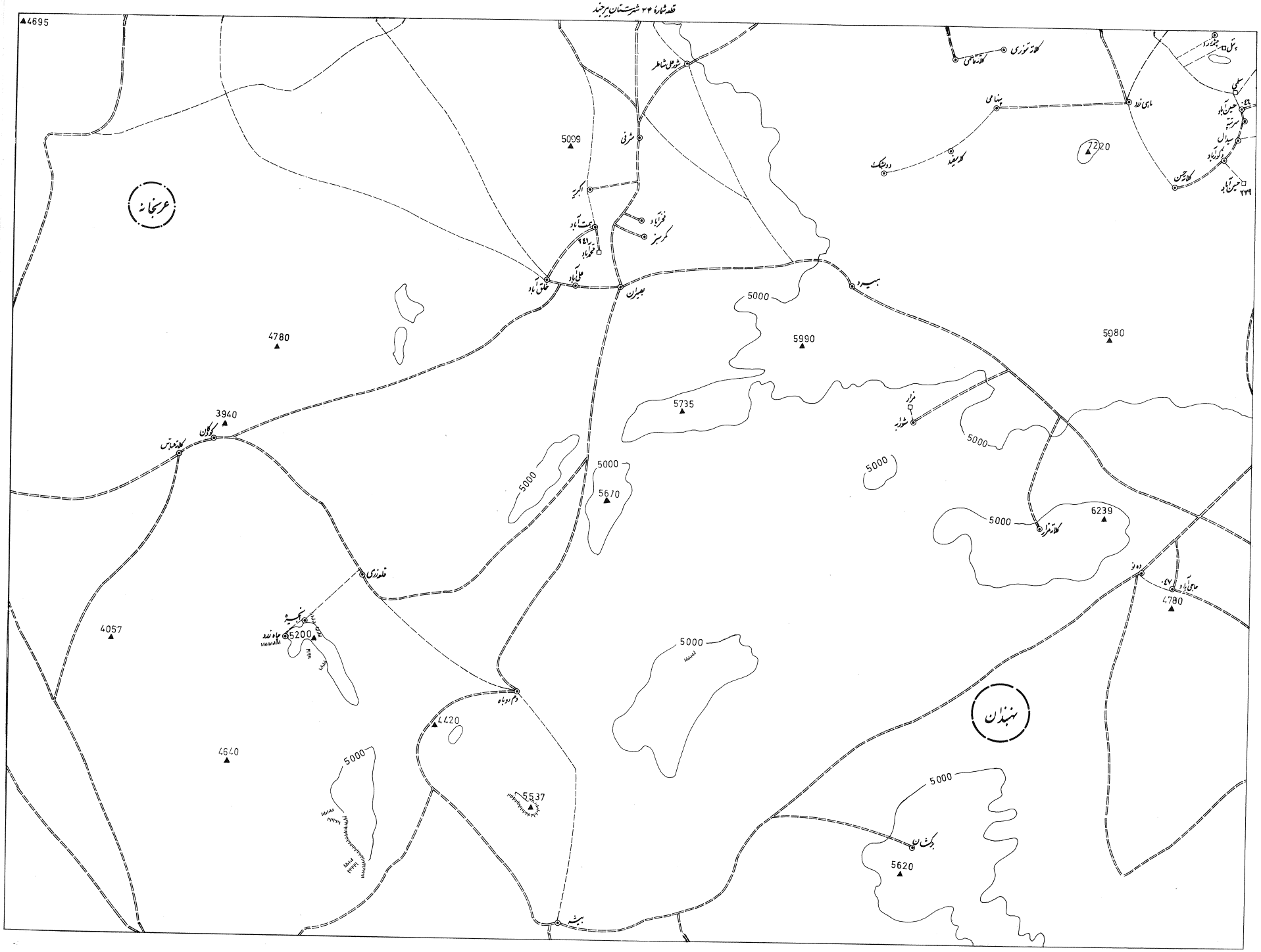

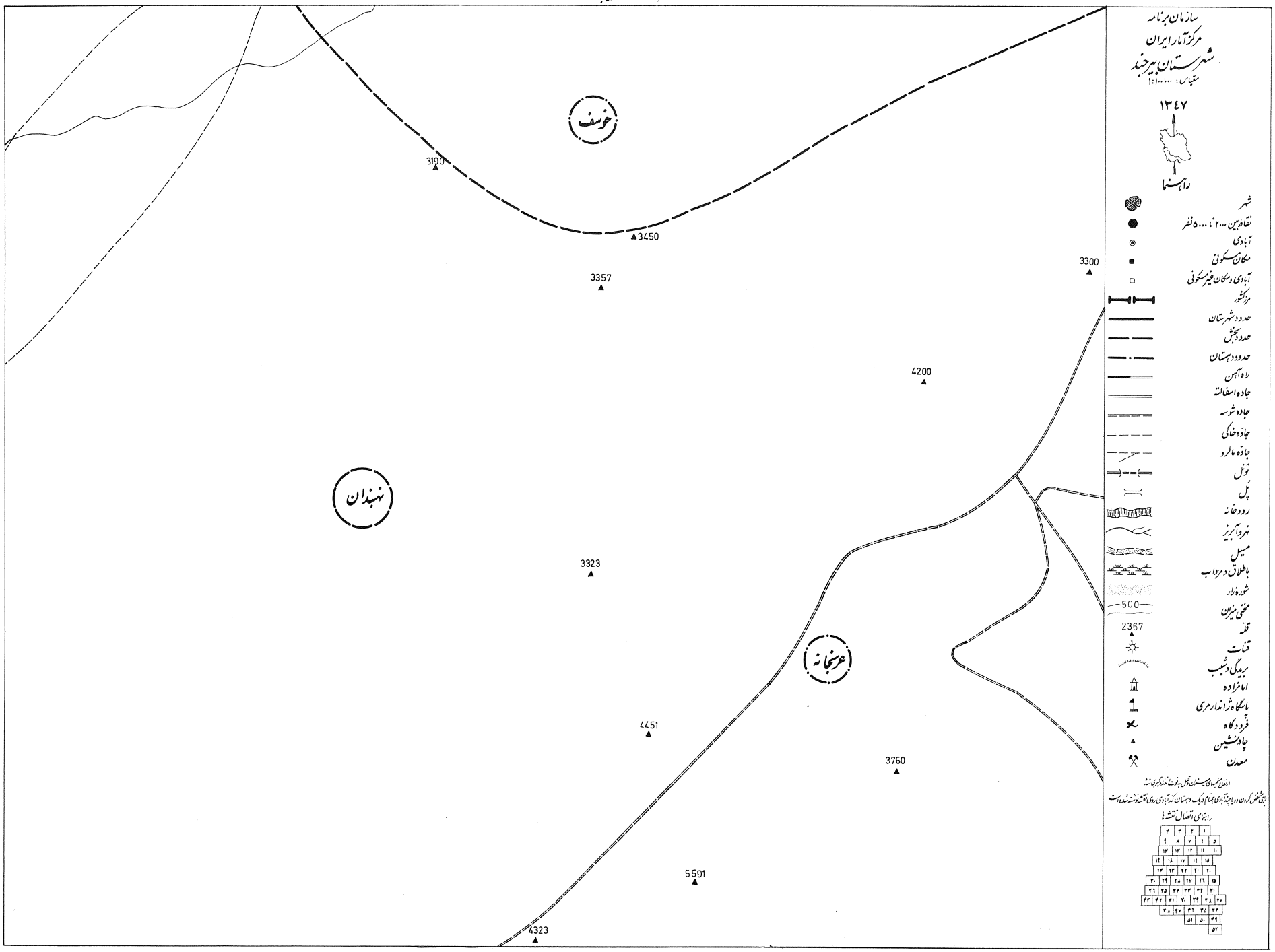
سازمان برنامه
مرکز آمار ایران
شهرستان بیرجند
مقیاس: ۱:۱۰۰۰۰۰
۱۳۴۷
راهنما
شهر
نقاط بین ۲۰۰۰ تا ۵۰۰۰ نفر
آبادی
مکان مسکونی
آبادی و مکان غیرمسکونی
مرز کشور
حدود شهرستان
حدود بخش
حدود دهستان
راه آهن
جاده اسفالته
جاده شوسه
جاده خاکی
جاده مالرو
تونل
پل
رودخانه
نهر و آبریز
میل
باطلاق و مرداب
شوره زار
منحنی میزان
500
قله
2367
قنات
بریدگی و شیب
امامزاده
پاسگاه ژاندارمری
فرودگاه
چادرنشین
معدن
ارتفاع کوههای بیستون و قبل بفوت اندازه گیری شده
برای مشخص کردن دو یا چند آبادی مجاور یک دهستان که آبادی روی نقشه نوشته شده است
راهنمای اتصال نقشه ها
خوسف
نهبندان
عرنجانه
3190
3450
3300
3357
4200
3323
4451
3760
5591
4323

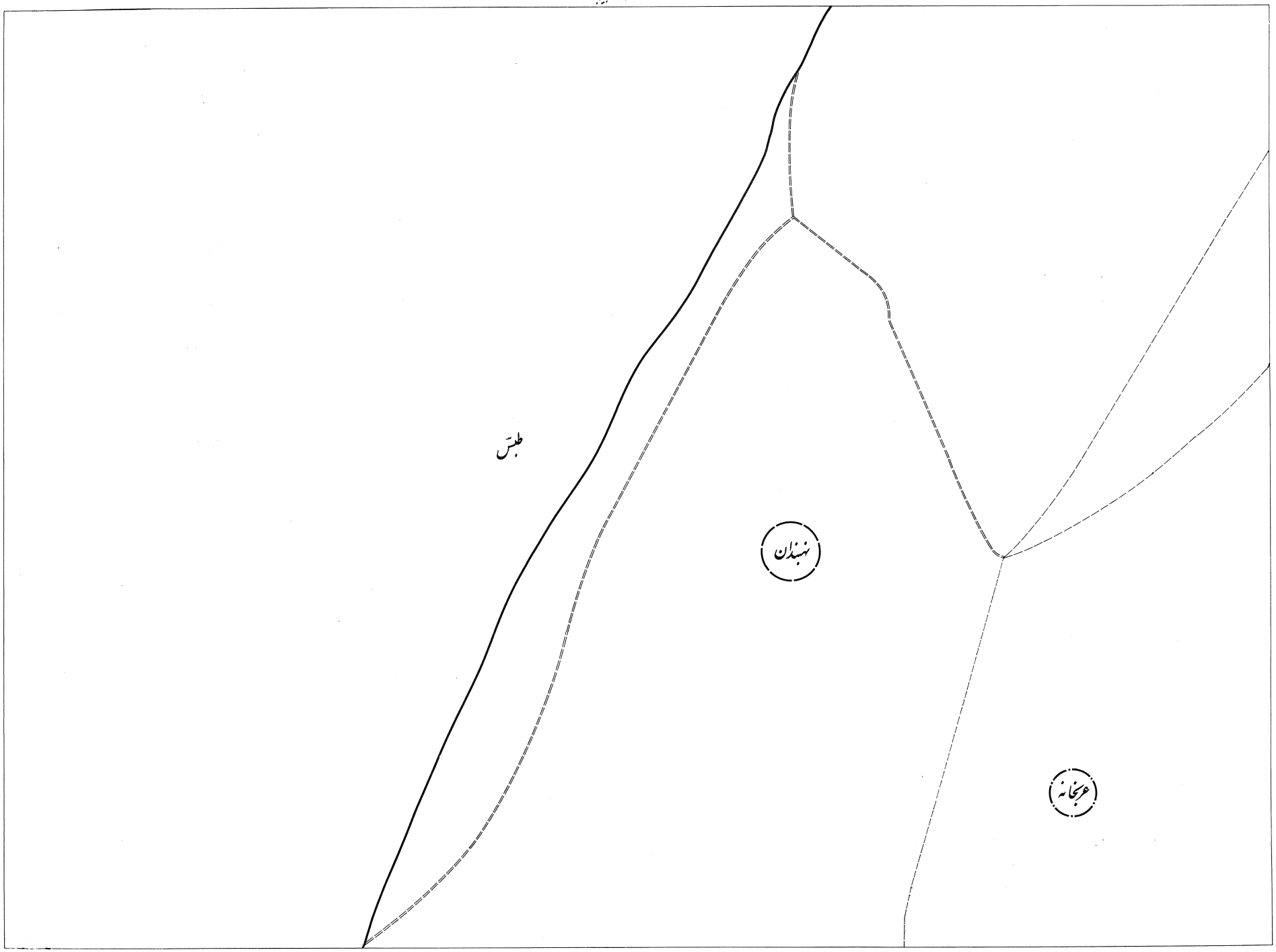
طبس
نهبندان
عربخانه

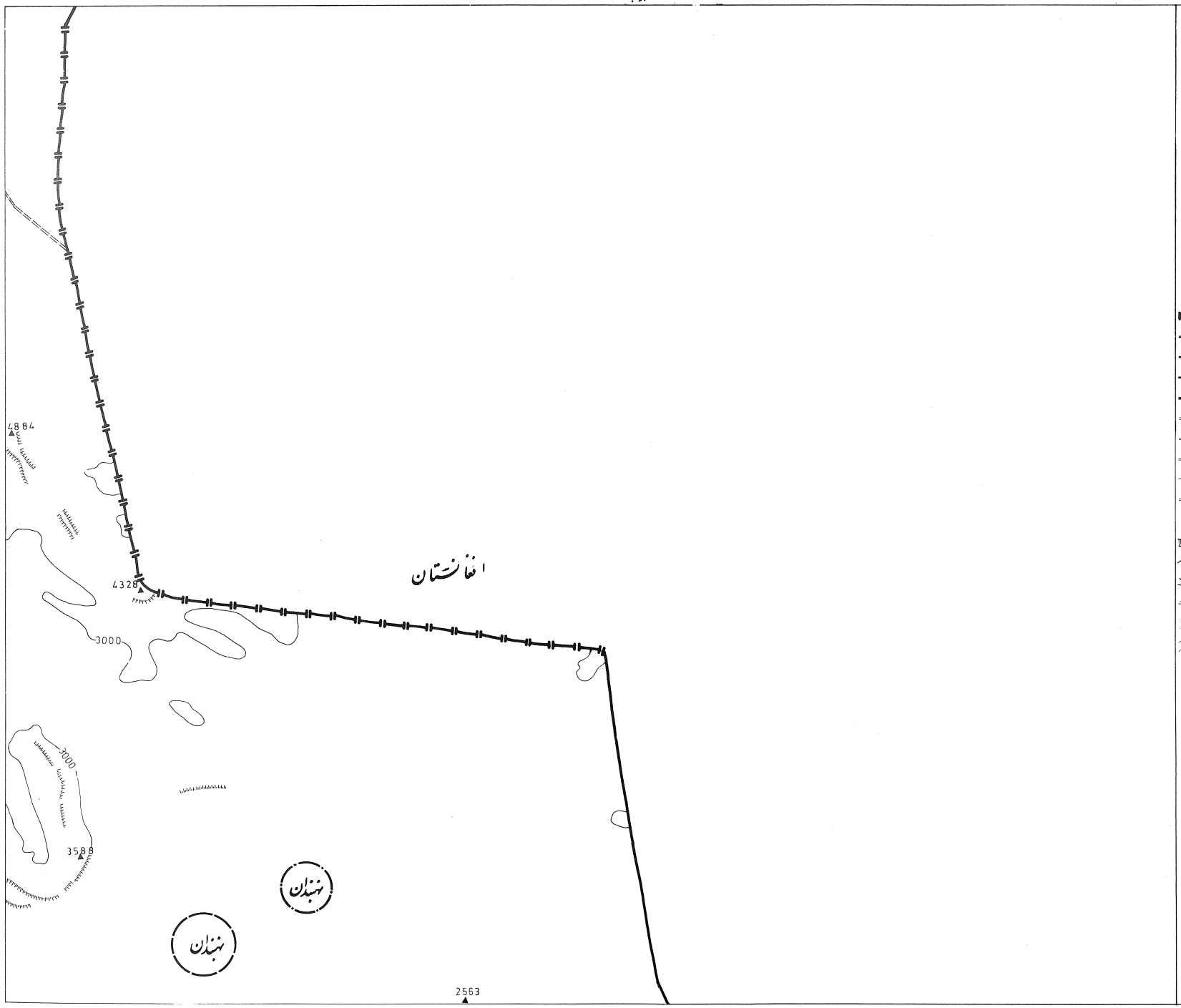

سازمان برنامه
مرکز آمار ایران
شهرستان بیرجند
مقیاس: ۱:۱۰۰۰۰۰۰

۱۳۴۷

راهنما

شهر
نقاط بین ۲۰۰۰ تا ۵۰۰۰ نفر
آبادی
مکان مسکونی
آبادی و مکان غیرمسکونی
مرز کشور
حدود شهرستان
حدود بخش
حدود دهستان
راه آهن
جاده اسفالته
جاده شوسه
جاده خاکی
جاده مالرو
تونل
پل
رودخانه
نهر و آبریز
مسیل
باطلاق و مرداب
شوره زار
منحنی میزان
500
قله
2367
قنات
بریدگی و شیب
امامزاده
پاسگاه ژاندارمری
فرودگاه
چادرنشین
معدن

اراضی مخصوص مسکونی و محل بافت مذرجگیری شده
برای مشخص کردن دو یا چند آبادی مجاور یک دهستان که آبادی روی نقشه نوشته شده است

راهنمای اتصال نقشه‌ها

قطعه شماره ۳۸ شهرستان بیرجند

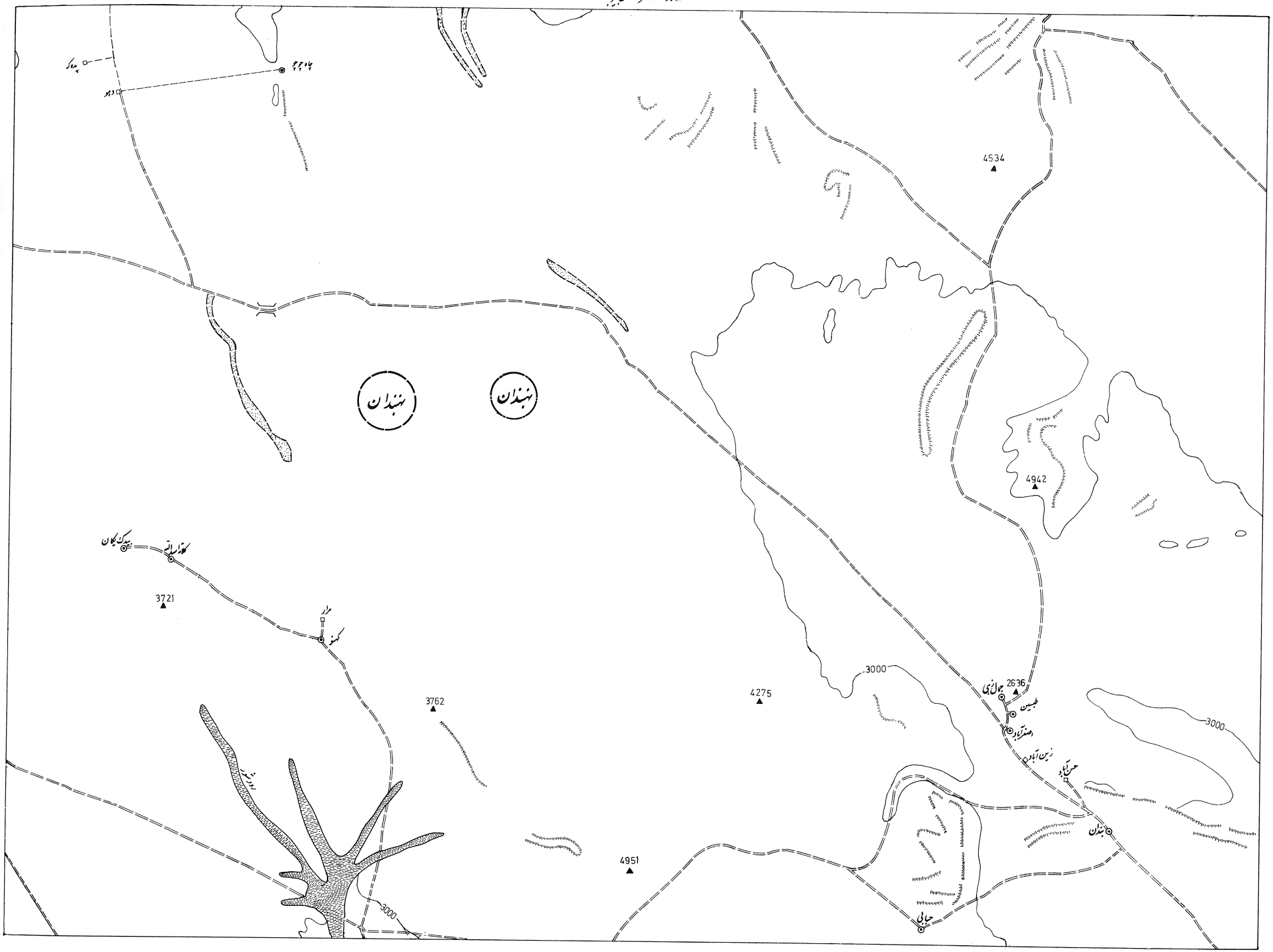

قطعه شماره ۲۹ شهرستان بیرجند

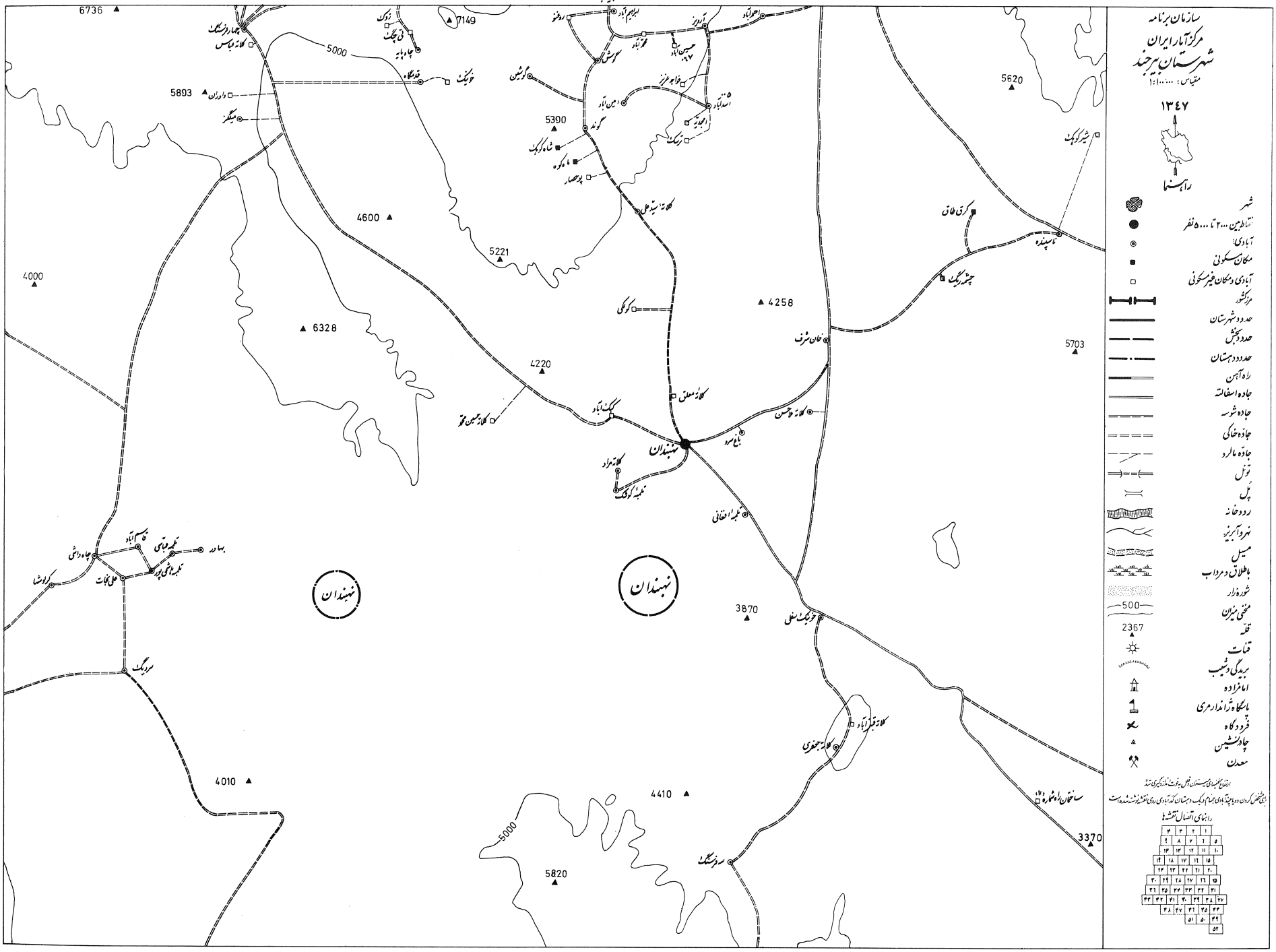

قطعه شمارهٔ ۴۰ شهرستان بیرجند

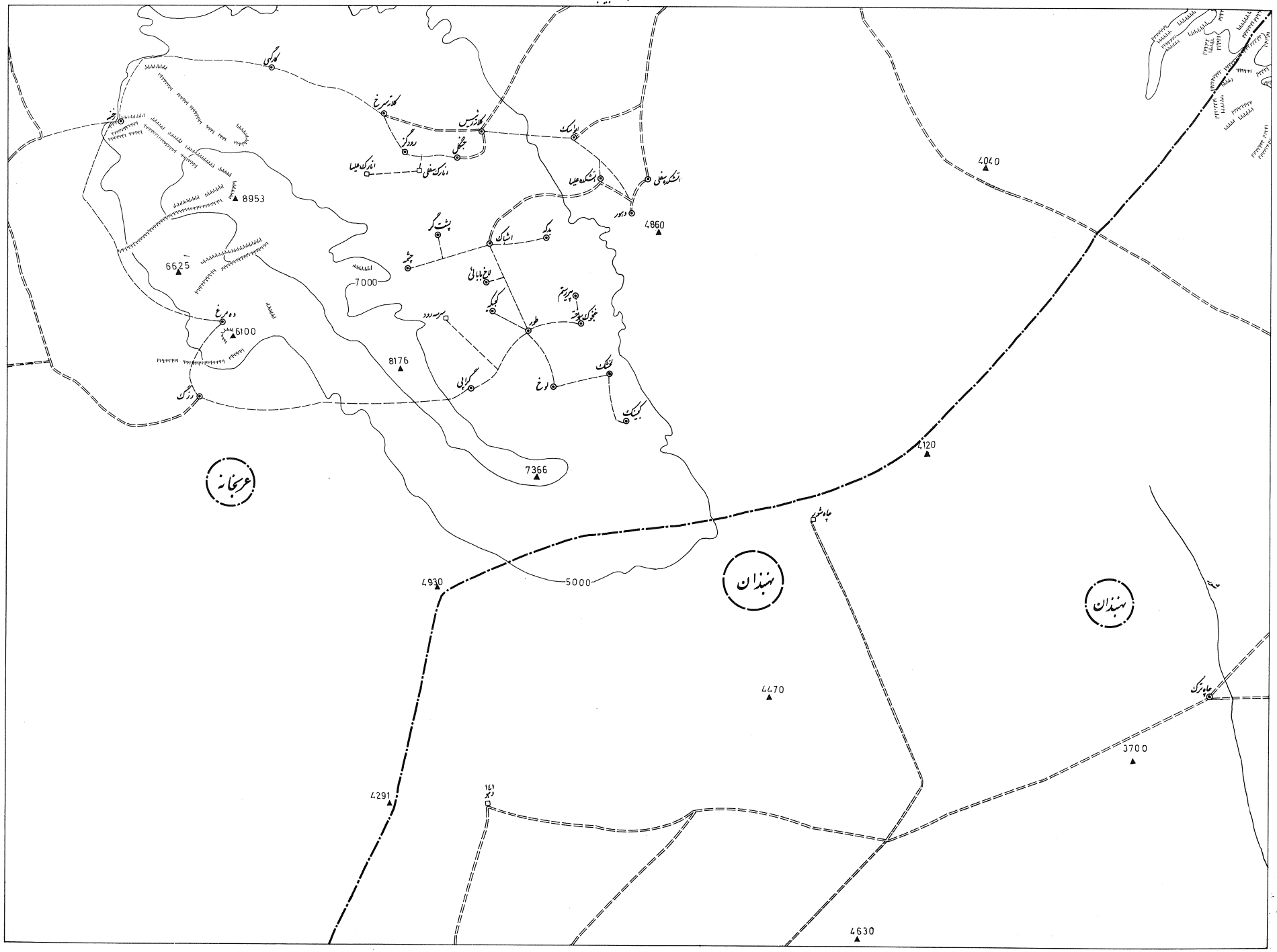

قطعه شماره ۲۱ شهرستان بیرجند

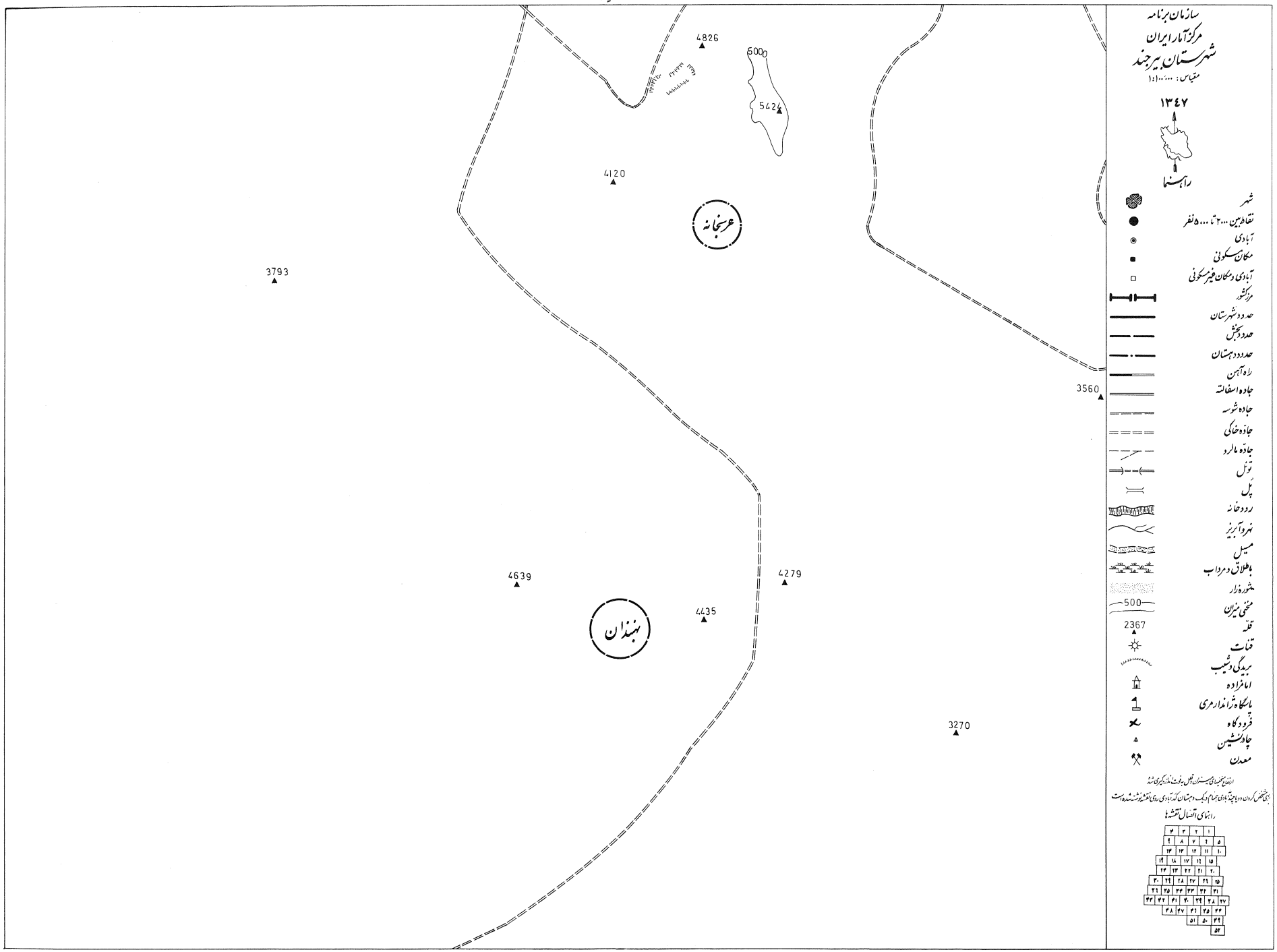

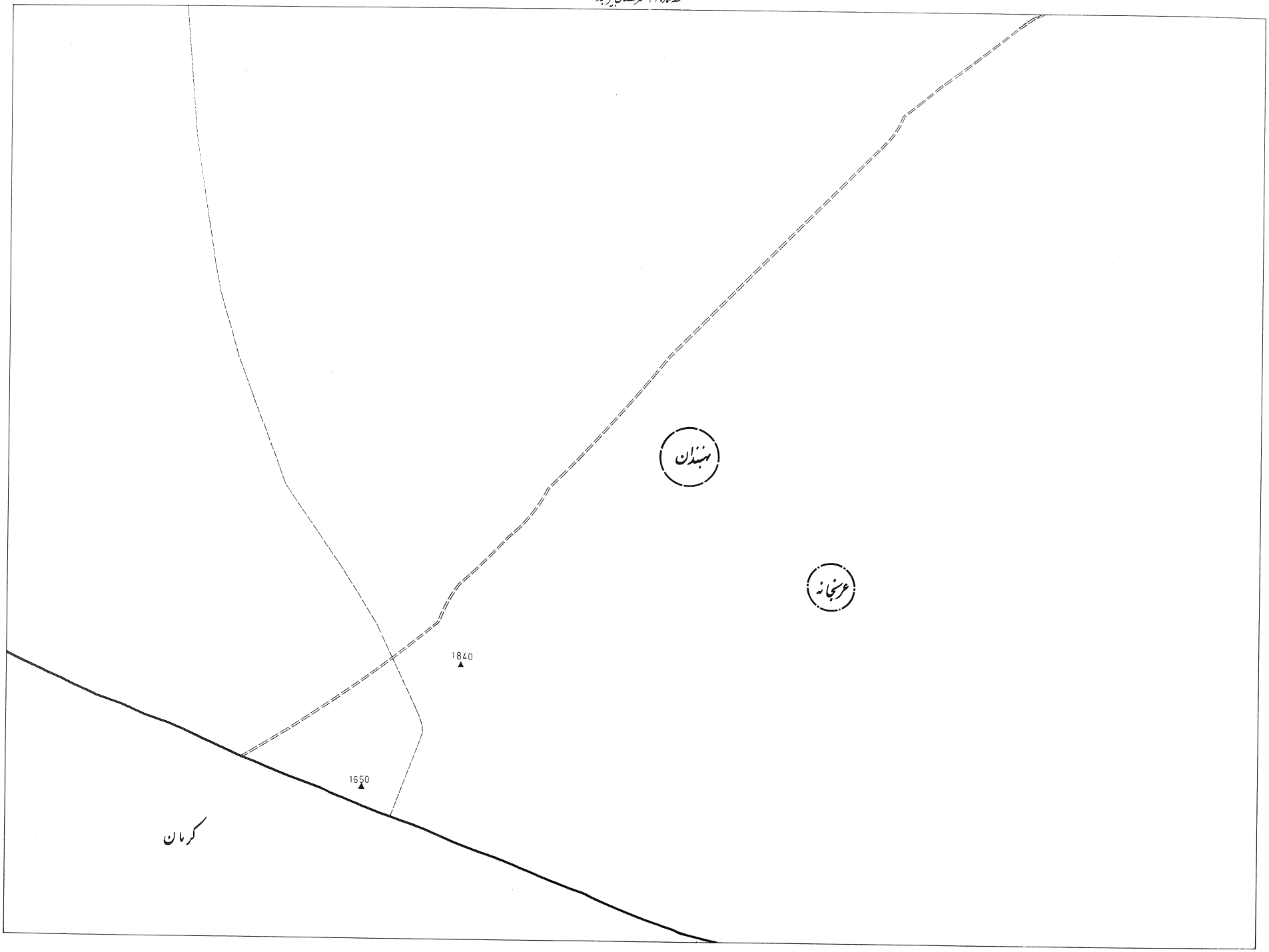
مهندان
عرسنجانه
1840
1650
کرمان

نقشه شماره ۴۲ شهرستان بیرجند

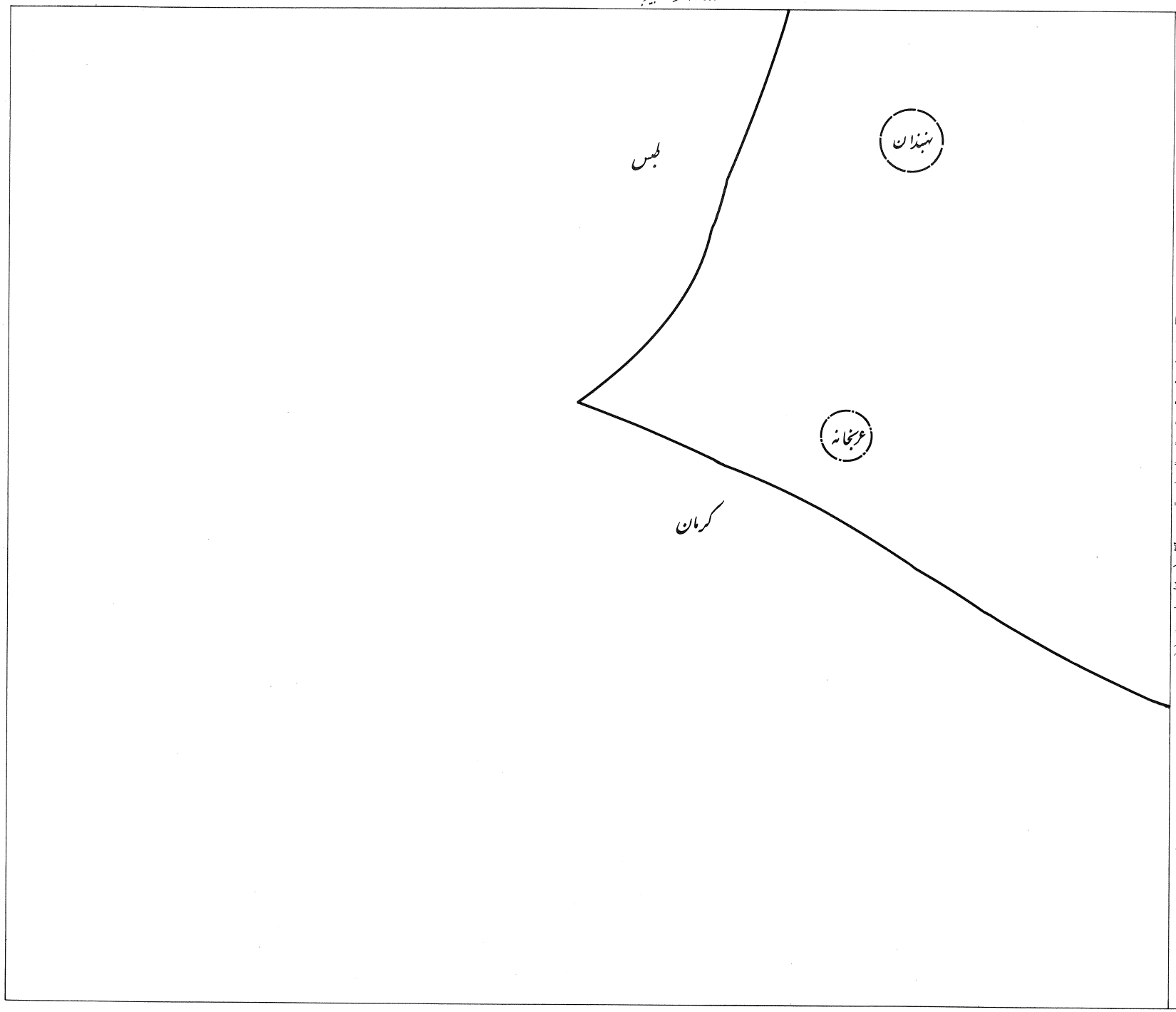

سازمان برنامه
مرکز آمار ایران
شهرستان بیرجند
مقیاس: ۱:۱۰۰۰۰۰

۱۳۴۷

راهنما

- شهر
- نقاط بین ۲۰۰۰ تا ۵۰۰۰ نفر
- آبادی
- مکان مسکونی
- آبادی و مکان غیرمسکونی
- مرز کشور
- حدود شهرستان
- حدود بخش
- حدود دهستان
- راه آهن
- جاده اسفالته
- جاده شوسه
- جاده خاکی
- جاده مالرو
- تونل
- پل
- رودخانه
- نهر و آبریز
- مسیل
- باطلاق و مرداب
- شوره زار
- منحنی میزان 500
- قله 2367
- قنات
- بریدگی و شیب
- امامزاده
- پاسگاه ژاندارمری
- فرودگاه
- چادرنشین
- معدن

اسامی محلهای سیستان اصل بوقت مذکور گیری شده
برای مشخص کردن دو یا چند آبادی بنام یک دهستان گذر آبادی روی نقشه نوشته شده است

راهنمای اتصال نقشه‌ها

				۱
			۲	۵
		۳	۶	۱۰
	۴	۷	۱۱	۱۶
۸	۱۲	۱۷	۲۲	۲۷
۱۳	۱۸	۲۳	۲۸	۳۳
۱۹	۲۴	۲۹	۳۴	۳۸
۲۵	۳۰	۳۵	۳۹	۴۲
۳۱	۳۶	۴۰	۴۳	۴۵
۳۷	۴۱	۴۴	۴۶	۴۸
۴۹	۵۰	۵۱	۵۲	

قطعه شمارهٔ ۴۴ شهرستان میرجند

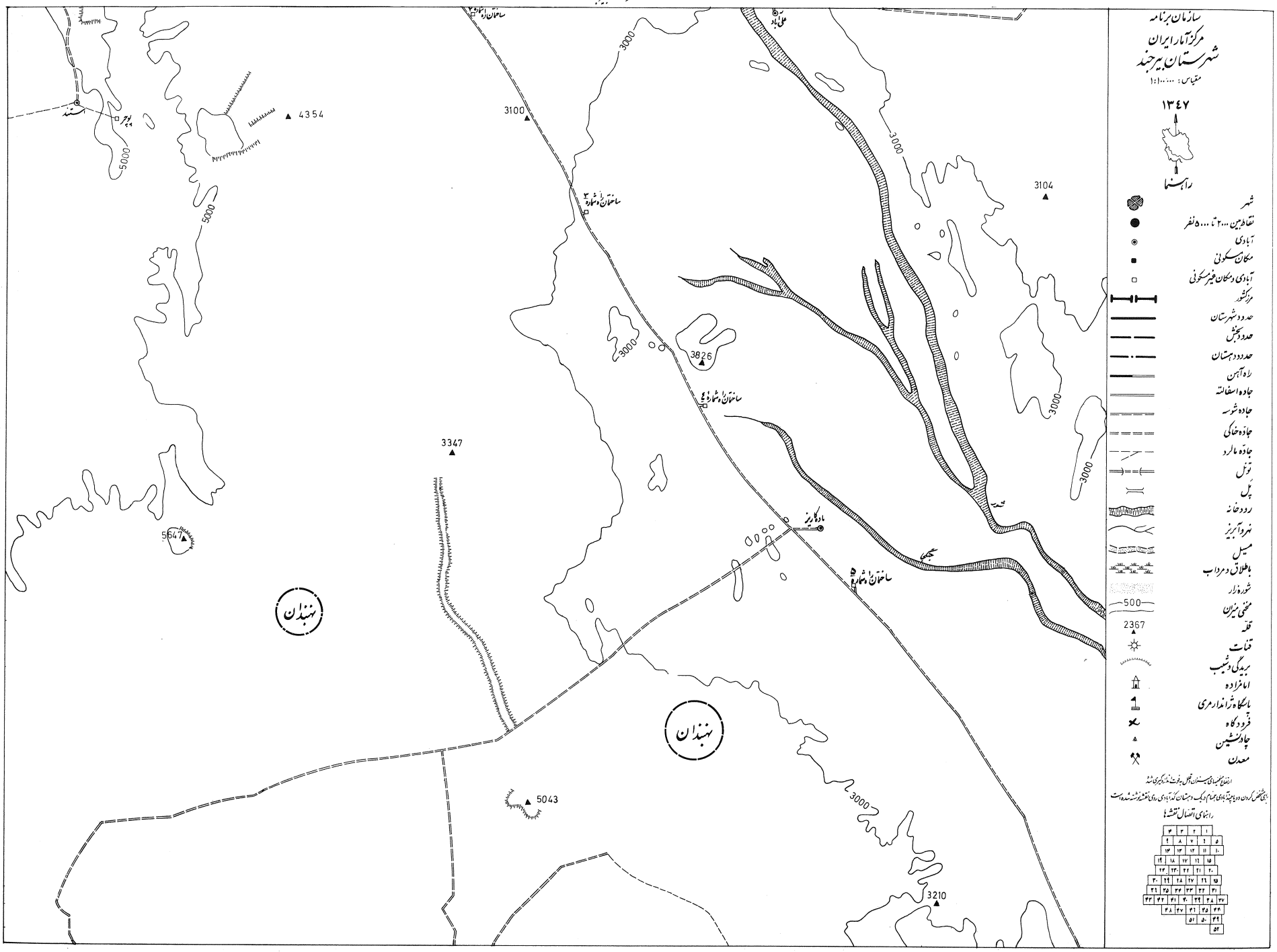
سازمان برنامه
مرکز آمار ایران
شهرستان بیرجند
مقیاس: ۱:۱۰۰۰۰۰
۱۳۴۷
راهنما
شهر
نقاط بین ۲۰۰۰ تا ۵۰۰۰ نفر
آبادی
مکان مسکونی
آبادی و مکان غیر مسکونی
مرز کشور
حدود شهرستان
حدود بخش
حدود دهستان
راه آهن
جاده اسفالته
جاده شوسه
جاده خاکی
جاده مالرو
تونل
پل
رودخانه
نهر و آبریز
مسیل
باطلاق و مرداب
شوره زار
منحنی میزان
قله
قنات
بریدگی و شیب
امامزاده
پاسگاه ژاندارمری
فرودگاه
چادرنشین
معدن
بهندان
بهندان
مادر آبریز
ساختمان راه شماره ۳
ساختمان راه شماره ۴
ساختمان راه شماره ۵
علی آباد
بیرجند
3000
3100
3104
3826
3347
4354
5647
5043
3210
5000
500
2367

قطعه شماره ۴۶ شهرستان بیرجند

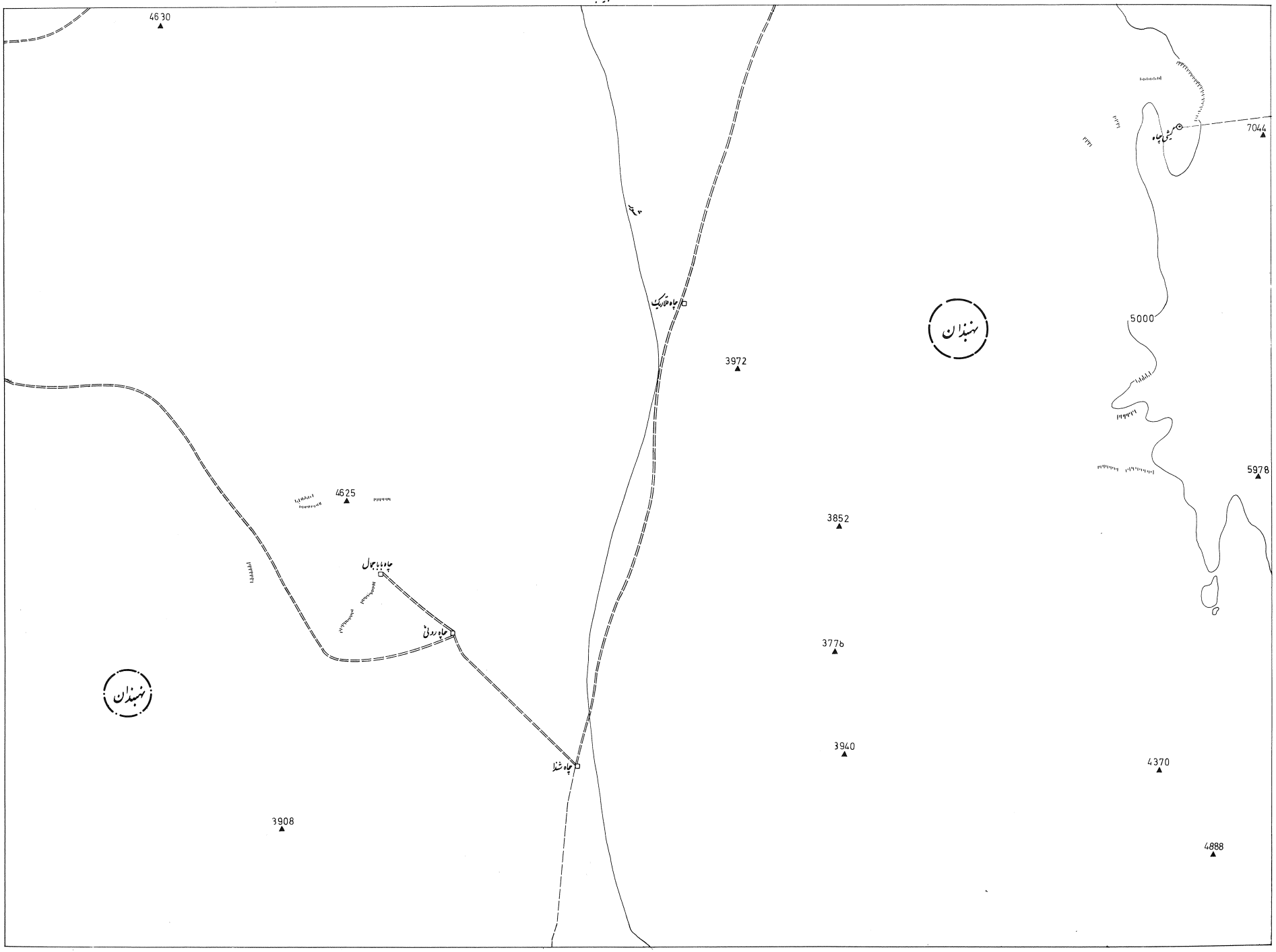

قطعه شماره ۴۷ شهرستان بیرجند

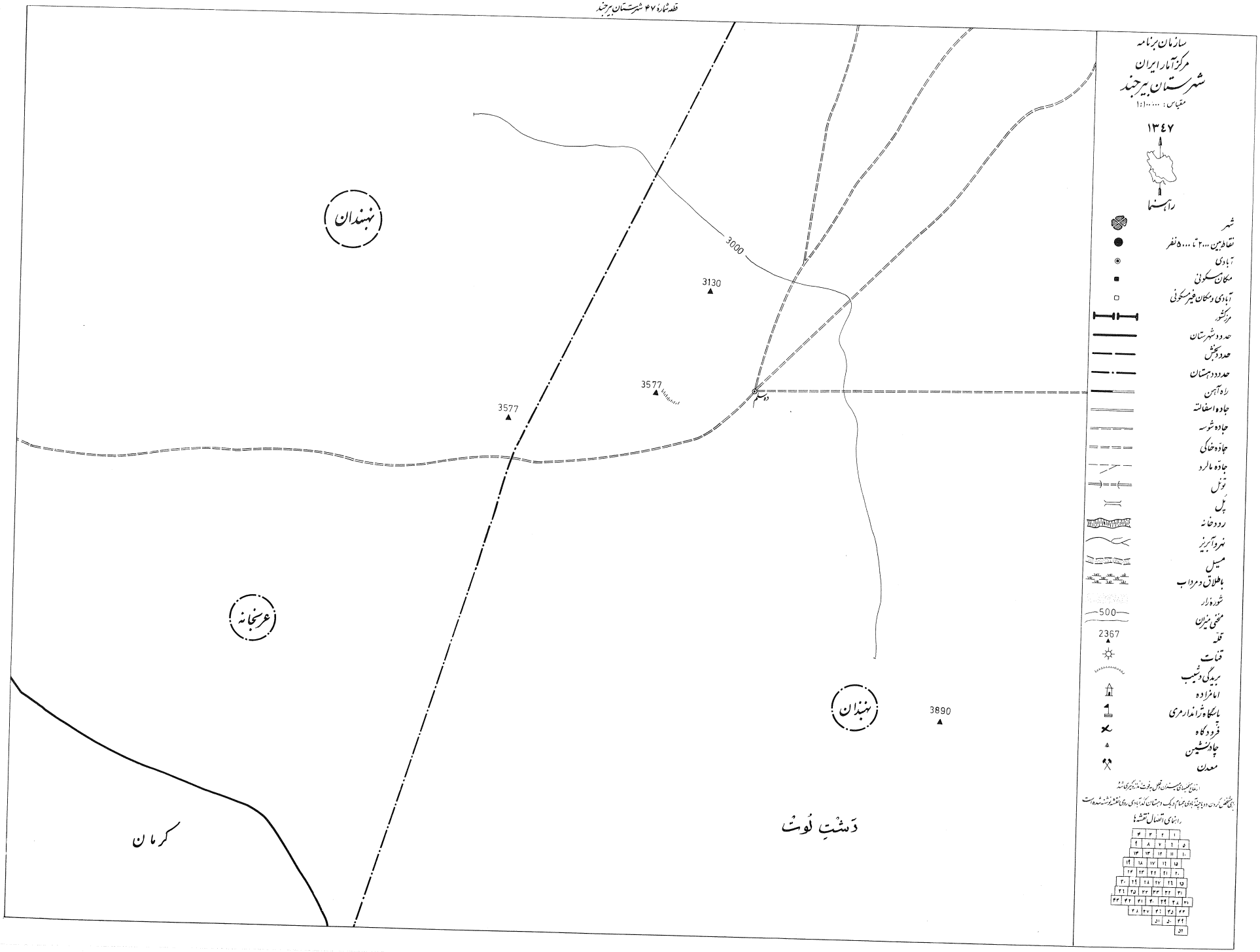

قطعه شمارهٔ ۴۸ شهرستان بیرجند

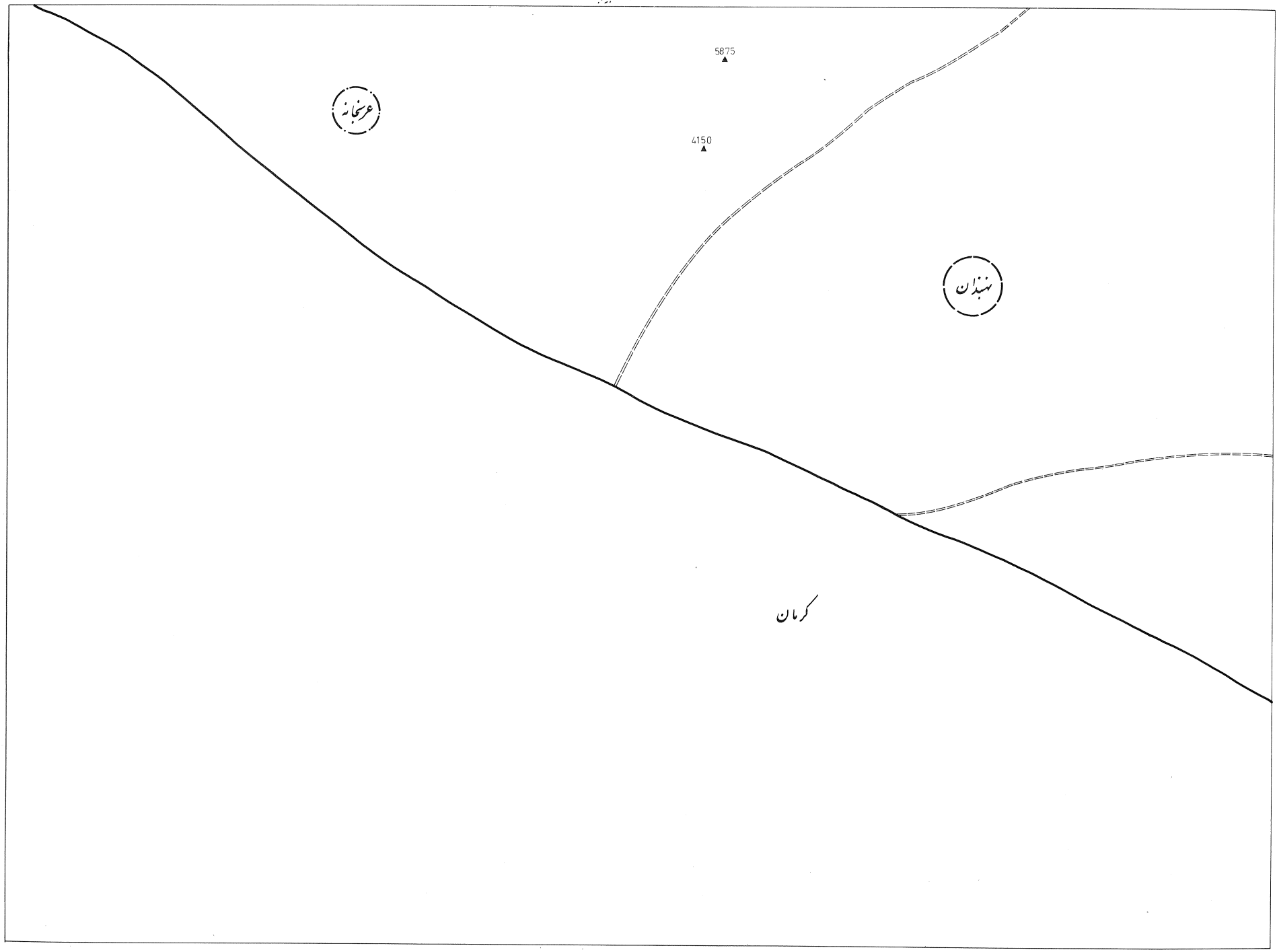

سازمان برنامه
مرکز آمار ایران
شهرستان بیرجند
مقیاس: ۱:۱۰۰۰۰۰
۱۳۴۷
راهنما
شهر
نقاط بین ۲۰۰۰ تا ۵۰۰۰ نفر
آبادی
مکان مسکونی
آبادی و مکان غیرمسکونی
مرز کشور
حدود شهرستان
حدود بخش
حدود دهستان
راه آهن
جاده اسفالته
جاده شوسه
جاده خاکی
جاده مالرو
تونل
پل
رودخانه
نهر و آبریز
مسیل
باطلاق و مرداب
شوره زار
منحنی میزان
قله
قنات
سردگی و شیب
امامزاده
پاسگاه ژاندارمری
فرودگاه
چادرنشین
معدن
اراضی بخشهای شهرستان قهل یوث نقشه برداری نشده
برای نشان کردن دو یا چند آبادی تمام ایک دهستان که آبادی روی نقشه نوشته شده است
راهنمای اتصال نقشه ها:
نهبندان
زابل
رود شور
سفید کوه
ساختمان راه
1859
6566
6670
6765
5000
3000
2000

قطعه شمارهٔ ۵۰ شهرستان بیرجند

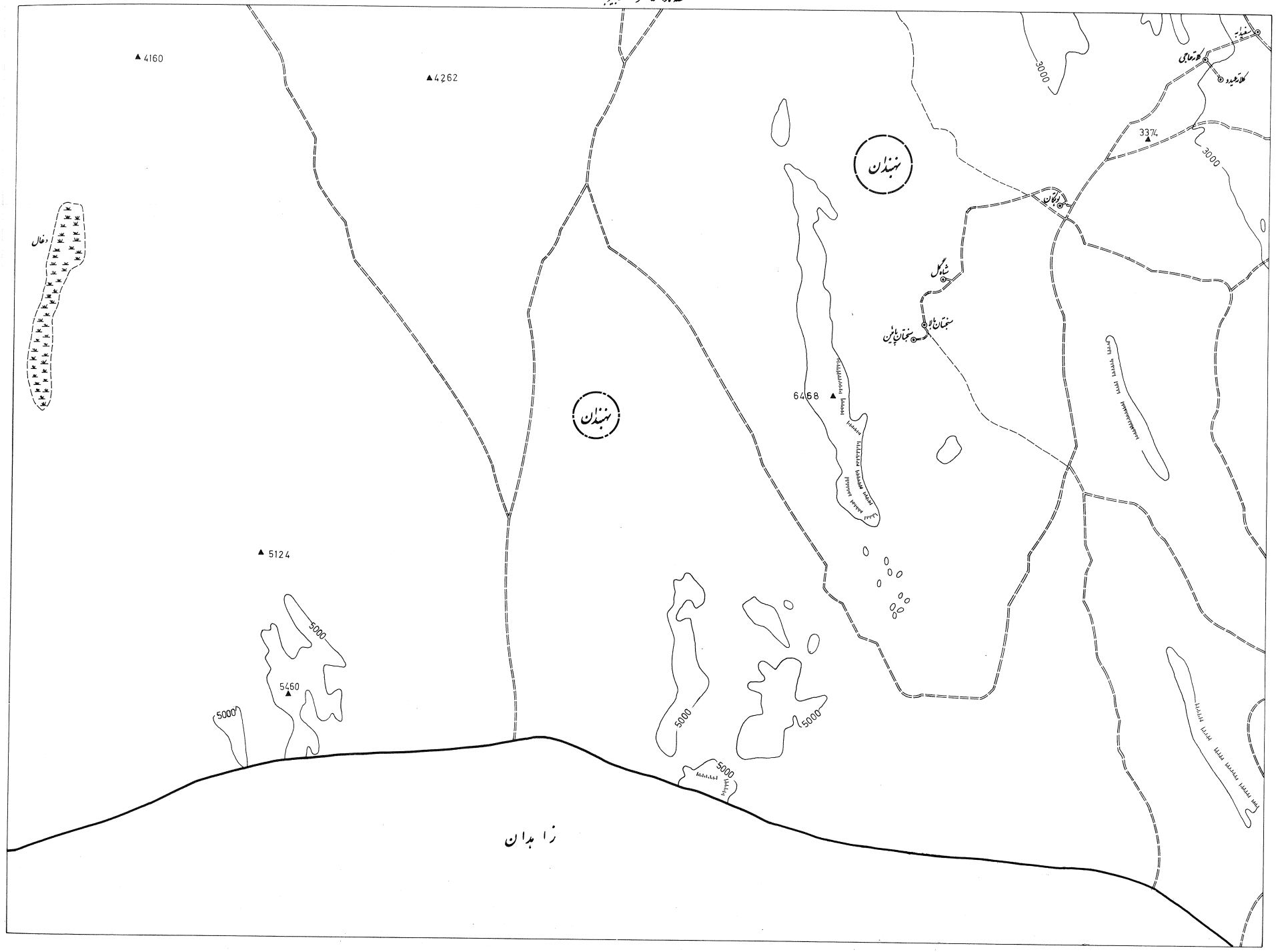

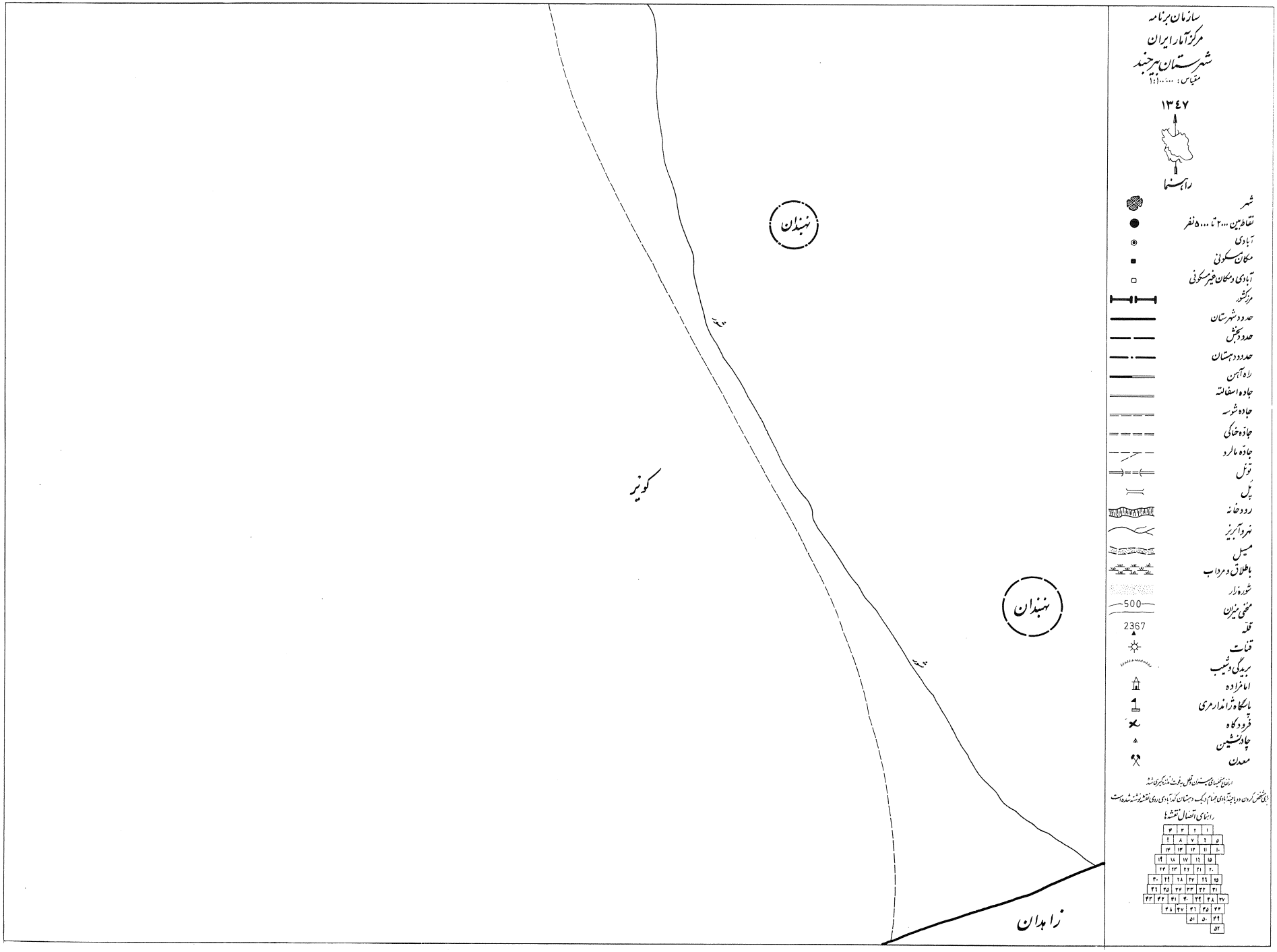
سازمان برنامه
مرکز آمار ایران
شهرستان میرجند
مقیاس: ۱:۱۰۰۰۰۰۰
۱۳۴۷
راهنما
شهر
نقاط بین ۲۰۰۰ تا ۵۰۰۰ نفر
آبادی
مکان مسکونی
آبادی و مکان غیرمسکونی
مرز کشور
حدود شهرستان
حدود بخش
حدود دهستان
راه آهن
جاده اسفالته
جاده شوسه
جاده خاکی
جاده مالرو
تونل
پل
رودخانه
نهر و آبریز
مسیل
باطلاق و مرداب
شوره زار
منحنی میزان
500
قله
2367
قنات
بریدگی و شیب
امامزاده
پاسگاه ژاندارمری
فرودگاه
چادرنشین
معدن
ارتفاع محلهای مسکونی فعلی بنوشت اندازه گیری شده
برای تشخیص گردان و دایره آبادی محلهای دیگ دهستان کدآبادی روی نقشه نوشته شده است
راههای اتصال نقشه ها
نهبندان
کوه نیر
نهبندان
زاهدان

قطعه شماره ۵۲ شهرستان میرجند

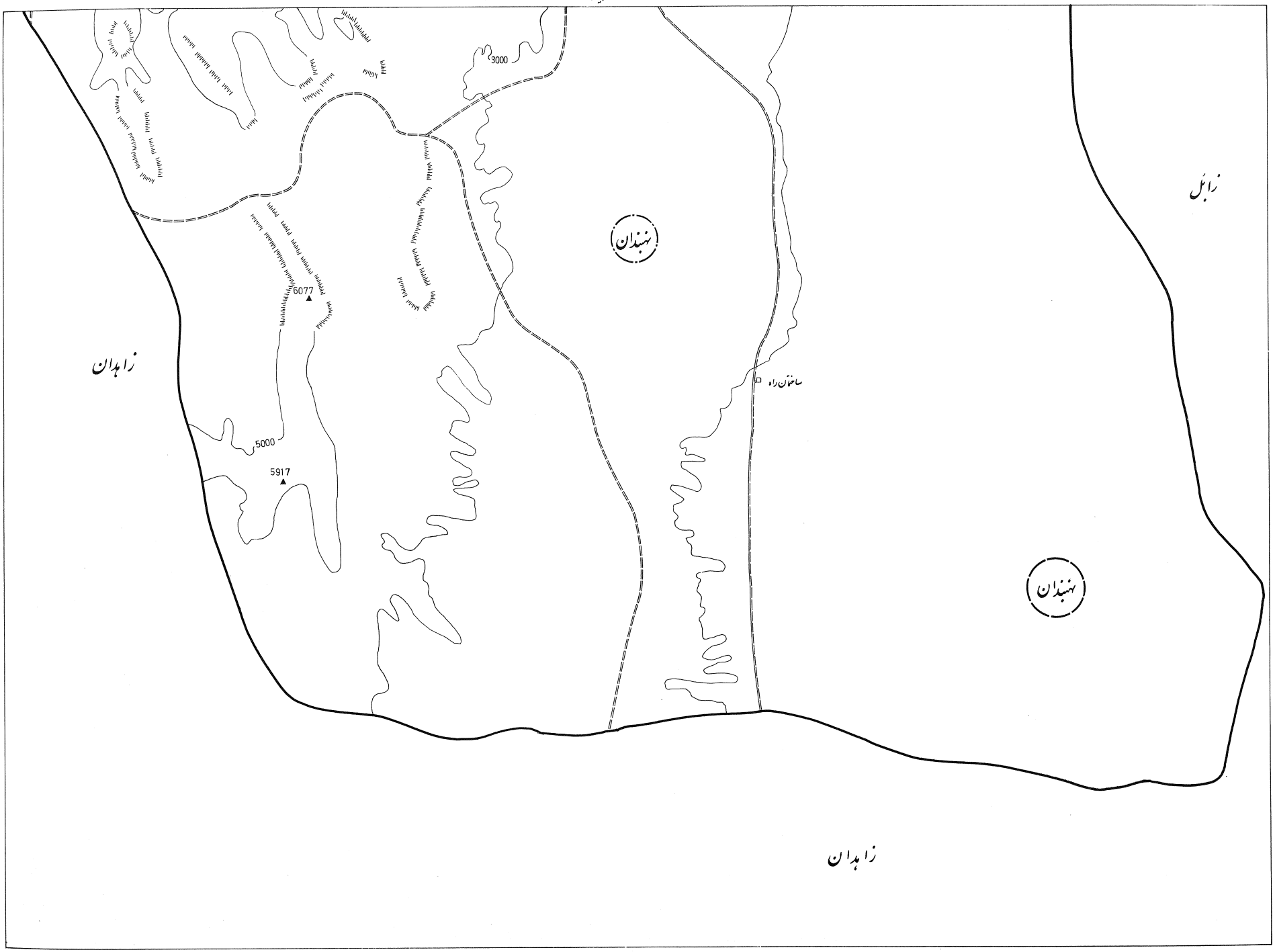

شهرستان بیرجند

| نام آبادی | کد آبادی | جمعیت | تعداد خانوار | تعداد مکعب | نوع آبادی | وضع طبیعی: کوهستانی | وضع طبیعی: جلگه‌ای | راه عمده: فاصله تا نزدیکترین آبادی | راه عمده: فاصله تا مرکز بخش | راه عمده: فاصله تا مرکز شهرستان | راه عمده: فاصله تا مرکز استان | راه عمده: شوسه | راه عمده: مالرو | راه عمده: جیپ‌رو | راه عمده: آسفالته | راه عمده: راه‌آهن | دسترسی به تأسیسات عمومی و تسهیلات: مدرسه ابتدایی | دسترسی به تأسیسات عمومی و تسهیلات: مدرسه راهنمایی | دسترسی به تأسیسات عمومی و تسهیلات: مدرسه متوسطه | دسترسی به تأسیسات عمومی و تسهیلات: درمانگاه | دسترسی به تأسیسات عمومی و تسهیلات: بهداشت | دسترسی به تأسیسات عمومی و تسهیلات: داروخانه | دسترسی به تأسیسات عمومی و تسهیلات: تعاونی مصرف | دسترسی به تأسیسات عمومی و تسهیلات: شرکت تعاونی | دسترسی به تأسیسات عمومی و تسهیلات: دهیاری | دسترسی به تأسیسات عمومی و تسهیلات: شورای اسلامی | دسترسی به تأسیسات عمومی و تسهیلات: پست | دسترسی به تأسیسات عمومی و تسهیلات: تلگراف | دسترسی به تأسیسات عمومی و تسهیلات: تلفن | دسترسی به تأسیسات عمومی و تسهیلات: برق | دسترسی به تأسیسات عمومی و تسهیلات: رادیو | دسترسی به تأسیسات عمومی و تسهیلات: تلویزیون | دسترسی به تأسیسات عمومی و تسهیلات: سینما | دسترسی به تأسیسات عمومی و تسهیلات: مسجد | دسترسی به تأسیسات عمومی و تسهیلات: حمام | دسترسی به تأسیسات عمومی و تسهیلات: آسیاب | دسترسی به تأسیسات عمومی و تسهیلات: نانوایی | دسترسی به تأسیسات عمومی و تسهیلات: قهوه‌خانه | دسترسی به تأسیسات عمومی و تسهیلات: مغازه | دسترسی به تأسیسات عمومی و تسهیلات: دبستان | دسترسی به تأسیسات عمومی و تسهیلات: دبیرستان | دسترسی به تأسیسات عمومی و تسهیلات: آموزشگاه | دسترسی به تأسیسات عمومی و تسهیلات: کلینیک

| Remarks | Name of Village | Artisties n.a.c. | Actors Actresses | Mortuary | Public bath | Barber shop | Tea shop | Inns and eating houses | Personal services | Legal serv. Lawyers | Charity | Foundations | Institutions | Clinic | Vet. serv. veterinary serv. | Oldtype school | Elementary school | Secondary school | Government organizations | Telephone, telegraph | Store-house | Transport agency | Transport of passen. and goods | Rural coop. agency | Agricultural co-op. | Butcher's | Retail trade | Whole sale trade | Water supply & distribution | Power supply | Electricity | Miscel. industries | Manuf. of wooden articles | Auto. repair | Bicycle repair | Motor vehicle repair shop | Farriery | Tin smith's | Repair of electric goods | Copper smith's | Manuf. of metal prod. | Manufacture of plaster & cement | Manuf. of pottery | Manufacture of glass | Manuf. of Makkad coop | Manuf. of Oil pressing | Manuf. and repair of rubber prod. | Manuf. of plastic prod. | Manuf. of Carpet prod. | Carpentry and furniture making | Bamboo and rattan prod. | Manuf. of wood | Tailor's | Shoe making | Glass and glassware | Carpet making | Spinning and weaving | Tea-making | Miscel. handicrafts | Manuf. of sugar | Manufacture other | Bakery, confectionery | Flour mill | Preparation of dried fruits & jam | Dairy prod. | Slaughter houses | Hunting and trapping | Cotton and Wool Cleaning | Total Number of Existing Establishments | Other major permanent crops (Code) 4th | 3rd | 2nd | 1st | Other crops | Peach | Mandarin | Orange(sweet) | Banana | Sweet lemon | Citron | Lime | Cherry | Plum(Gojeh) | Pear | Walnut | Apricot(Noya) | Other Citrus Fruits | Apple | Olive | Barberry | Apricot (Zardalu) | Persimmon | Date | Tea | Pistachio | Orange | Quince | Almond | Pomegranate | Fig | Grape | Prune | Egg-plant |
|---|---|---

شهرستان پیرجند

| نام آبادی | کد آبادی | جمعیت مرکز آبادی: تعداد خانوار | جمعیت مرکز آبادی: تعداد جمعیت | راه عمده: فاصله تا راه عمده | راه عمده: جاده | راه عمده: شوسه | راه عمده: خاکی | راه عمده: شنی | راه عمده: اسفالت | راه عمده: راه آهن | وضع تسلیحی: تیرآهنی | وضع تسلیحی: آجری | وضع تسلیحی: خشتی | وضع تسلیحی: چوبی | وضع تسلیحی: نامعلوم | تعداد دام: اسب و قاطر | تعداد دام: گوسفند و بز | تعداد دام: گاو | تعداد دام: شتر و گاو نر | مهمترین منابع آب زراعی: چاه عمیق | مهمترین منابع آب زراعی: چاه نیمه عمیق | مهمترین منابع آب زراعی: چاه آبی | مهمترین منابع آب زراعی: قنات | مهمترین منابع آب زراعی: چشمه | مهمترین منابع آب زراعی: رودخانه | مهمترین منابع آب زراعی: برکه | مهمترین منابع آب زراعی: سد | دسترسی به تأسیسات عمومی و تسهیلات: تراکتور | دسترسی به تأسیسات عمومی و تسهیلات: صندوق پست | دسترسی به تأسیسات عمومی و تسهیلات: دفتر پست | دسترسی به تأسیسات عمومی و تسهیلات: رادیو | دسترسی به تأسیسات عمومی و تسهیلات: برق | دسترسی به تأسیسات عمومی و تسهیلات: تلفن | دسترسی به تأسیسات عمومی و تسهیلات: تعاونی مصرف | دسترسی به تأسیسات عمومی و تسهیلات: شرکت تعاونی | دسترسی به تأسیسات عمومی و تسهیلات: دهیاری | دسترسی به تأسیسات عمومی و تسهیلات: مسجد | دسترسی به تأسیسات عمومی و تسهیلات: حمام عمومی | دسترسی به تأسیسات عمومی و تسهیلات: کلینیک | دسترسی به تأسیسات عمومی و تسهیلات: مدرسه ابتدایی پسرانه | دسترسی به تأسیسات عمومی و تسهیلات: مدرسه ابتدایی دخترانه | دسترسی به تأسیسات عمومی و تسهیلات: مدرسه راهنمایی پسرانه | دسترسی به تأسیسات عمومی و تسهیلات: مدرسه راهنمایی دخترانه | دسترسی به تأسیسات عمومی و تسهیلات: مدرسه متوسطه پسرانه | دسترسی به تأسیسات عمومی و تسهیلات: مدرسه متوسطه دخترانه | دسترسی به تأسیسات عمومی و تسهیلات: مدرسه فنی و حرفه‌ای | دسترسی به تأسیسات عمومی و تسهیلات: مدرسه کشاورزی | دسترسی به تأسیسات عمومی و تسهیلات: مدرسه عشایری | دسترسی به تأسیسات عمومی و تسهیلات: مدرسه بزرگسالان | دسترسی به تأسیسات عمومی و تسهیلات: مدرسه نابینایان | دسترسی به تأسیسات عمومی و تسهیلات: مدرسه کودکان استثنایی | دسترسی به تأسیسات عمومی و تسهیلات: مدرسه کودکستان | دسترسی به تأسیسات عمومی و تسهیلات: مدرسه دبستان | دسترسی به تأسیسات عمومی و تسهیلات: مدرسه راهنمایی | دسترسی به تأسیسات عمومی و تسهیلات: مدرسه متوسط

| نام آبادی کاتون | تعداد تأسیسات وتسهیلات موجود در آبادی | | |

شهرستان بیرجند

| نام آبادی | کد آبادی | تعداد خانوار | تعداد جمعیت | تعداد خانوار | تعداد جمعیت | مرکز آبادی | مرکز بخش | مرکز دهستان | مرکز شهرستان | مرکز استان | مرکز کشور | فاصله تا راه اصلی | راه شوسه | راه مالرو | راه شوسه | راه مالرو | راه آهن | فرودگاه | بندر | پست | تلگراف | تلفن | رادیو | تلویزیون | سینما | کتابخانه | مسجد | حمام | درمانگاه | بهداشت | آب آشامیدنی | برق | حمام | آسیاب | کارگاه | کارخانه | بانک | تعاونی | صندوق قرض الحسنه | دبستان | دبیرستان | دانشگاه | دانشسرای | آموزشگاه حرفه‌ای | کلینیک | درمانگاه | داروخانه | مطب | آزمایشگاه | کتابخانه | سالن ورزشی | زمین ورزشی | پارک | فضای سبز | زمین بازی | آرامگاه | مسجد | حسینیه | تکیه | زیارتگاه | آب انبار

| Remarks | Name of Village | Activities n.e.c. | Other activities | Mortuary | Public bath | Barber shop | Tea shop | Tea and eating houses | Recreation centre | Legal serv. agency | Charity foundations | Public foundations | Clinic | Medical serv. centre | Oldtype school | Elementary school | Secondary school | Government organizations | Post offices | Telegraphs | Score-house | Transport agents | Transport of passengers and goods | Milk collecting agency | Co-operative society | Butcher's | Retail trade | Whole sale trade | Water supply & distribution | Power supply | Stone cutting | Miscel. industries | Manuf. of wooden articles only | Manuf. of metal articles only | Bicycle repair shop | Motor vehicle repair shop | Farriery | Tin smith's | Repair of cooking stoves | Repair of watches | Manuf. of metal prod. | Manuf. of lime, plaster & stone | Manuf. of pottery | Manuf. of bricks | Manuf. of clay-ware | Manuf. of soap | Oil pressing | Manuf. of rubber prod. | Manuf. of plastic prod. | Manufacture of carpets | Carpentry | Furniture making | Manufacture of stone prod. | Manuf. of wood | Tailor's | Shoe making | Hat making | Coils and lime making | Carpet making | Clothing and weaving | Ice-making | Hinged | Manufacture | Manuf. of sugar | Bank agency | Confectionery | Flour mill | Manufactured fruits & jam | Dairy prod. | Slaughter house | Milking and Quarrying | Cotton and wool Cleaning | Other major permanent crops(Code) | Other crops | Peach | Mandarin | Orange(Garreej) | Banana | Sweet lemon | Citron | Lime | Cherry | Plum(Gojeh) | Pear | Walnut | Apricot(Qeysi) | Other Citrus Fruits | Apple | Give | Barberry | Apricot (Zardaloo) | Persimmon | Date | Tea | Pistachio | Orange | Quince | Almond | Pomegranate | Fig | Grape | Prune | Egg-plum | Black cherry |
|---|---|---

شهرستان بیرجند

دهستان براکوه ۰۲

نام آبادی	کد آبادی	جمعیت و نوع آبادی: تعداد خانوار	تعداد جمعیت	مرکز دهستان	مرکز بخش	راه عمده: فاصله تا راه آسفالته	فاصله تا راه شوسه	فاصله تا راه مالرو	فاصله تا راه آسفالته	فاصله تا راه شوسه	فاصله تا راه مالرو	دسترسی به تأسیسات عمومی و تسهیلات: پست	تلفن	دبستان	دبیرستان	درمانگاه	داروخانه	کلینیک	مسجد	حمام	بانک	تراکتور	موتور	کمباین	دلیجان	بیل	خیش	گاوآهن	صنعت و نوع آبادی: کارگاه	کارخانه	کارگاه	کارخانه	تیپ آبادی	روستایی	شهری	تیپ طبیعی: کوهستانی	دشتی	کوهپایه	تپه ماهور	کویری	جلگه	آبادی	نام آبادی
	۰۰۰۰																																												
اب تنوش	۰۵۵	۱۰	۲	٤																																									
احمد بیگ	۰۷۱			۵																																									
ارگ	۰۰۳	۱۳	۲	٤																																									
اسپکی	۰۰۳	۹	۳	۱																																									
استاد	۰۱۳			۱																																									
الیار	۰۰۱	۱۹	۵	٤																																									
انارک	۰۷۸			۱																																									
ایلگی بالا	۰٤۵	۲۹	۷	۱																																									
ایلگی پائین	۰٤٦	۲۰۵	۵٦	۱																																									
باغ بابا گل	۰۰٤	۲	۱	۱																																									
بند گره	۰۳۵			۲																																									
پرچیان	۰٦٤			۱																																									
تنگ	۰۰٦	۱٤	۵	۱																																									
تیجدر	۰٦۸			۱																																									
جعفرآباد	۰۰۷	٦	۱	۱																																									
چشمه زرد	۰۱۱	۱۳	٤	٤																																									
چشمه ثنوش	۰۰۸	۱۵	۲	٤																																									
چشمه مورشگی	۰۵٦			٤																																									
چهکند ك	۰۱۳	۷۰	۱۷	۱																																									
چهکند گل	۰۵٤	۲۵۱	۷٦	۱																																									
حاجی آباد	۰۵۷			۲																																									
حسن عبداله	۰٦۹			٤																																									
حسین آباد	۰۱٤	۲۹	۷	۱																																									
حسین عبداله	۰۷۵			٤																																									
حسینعلی	۰۷۳			۱																																									
حصار	۰۲۲	۳۸	۱۰	۱																																									
حلوائی	۰۱۳	۲٦	۷	۱																																									
حوض تقی	۰۷۰			۵																																									
خداداد	۰۷۲			۱																																									
خلیلان	۰۱۷	۹۸	۳۵	۱																																									
خواجگی	۰۱٦		٤	۱																																									
دوس کام (دوستگان)	۰۱۸	۳۸	۱۰	۱																																									
دولت آباد	۰۱۹	۳۳	٤	۱																																									
دیهنج	۰۲۰	۲۰	۵	٤																																									
ریحمات (روبیات)	۰۲۲	۲۳۳	٦۱	۱																																									
روستجان	۰۲۱	۲۰۳	٦۳	۱																																									
زادنیه بالا	۰۲۳	۷۰	۱۹	۱																																									
زادنیه پائین	۰۲٤	۲۹	۸	۱																																									
زرگر	۰۲٦	٤۳	۱۵	۱																																									
زنوك	۰۲۵	۱۰۵	۳۳	۱																																									
سرهواری	۰۲۸	۵	۲	۱																																									
سلم آباد	۰۲۹	۱٤۸	٤۱	۱																																									
سلیمان	۰٦۰			۱																																									
سیمرغ	۰٦۱			۱																																									
شارتخ	۰۱۵			٤																																									
شهرستانك	۰۳۰	۲٤۰	۹۹	۱																																									
شیخ علی خان	۰٦۲			۱																																									
صنعت سرخ	۰۲۷	۳	۱	۱																																									
علی آباد	۰۵۱	۳۰	٤	٤																																									
علی آباد	۰۳۱	۱۱	۱	۱																																									
علی حاجی	۰۵۳	۱۳	۳	۱																																									
غریز	۰۳۳	۲۷٦	۸۳	۱																																									
قاسم آباد	۰۳٤	٤	۱	٤																																									
قصبه	۰۳۲	۷۰	۳۰	۱																																									
گاریز نو	۰۳٦	٦۵	۱۸	۱																																									
کشبند	۰۲۹			۱																																									
گل عقاب	۰۵۹			٤																																									
کلاته عباس	۰۵۰	۳	۱	٤																																									
کلاته غلامرضا	۰۲٤			٤																																									
کلاته کاظم	۰۲۹	۳	۱	۱																																									
کلاته میر	۰۳۸	۳٦	۷	۱																																									
کلاته میرزا	۰٦۷			۳																																									
کیف آباد	۰۲۷			۱																																									
	2	3	4	5	6	7	8	9	10	11	12	13	14	15	16	17	18	19	20	21	22	23	24	25	26	27	28	29	30	31	32	33	34	35	36	37	38	39	40	41	42	43	44	45	46
Name of Village in Farsi	Village code	Total population	No. of households	Type of Place and Population		Terrain						Principal Road												Availability of Social Institutions and Facilities																							Land Utilization (in Hectar)			
						Mountainous	Plain	Distance to road (No.)	Trail	Jeep rd	Dirt(wh.)rd	Paved	Asphalted	Railroad	Hospital	Mosque	Post office	Mail box	Radio	Electricity	Village House of Equity	Secondary school	Elementary school	Clinic	Home ext. service	Agricultural Cooperative	Literacy Campaign	Cooperative society	Village council	Bank	Tractor	Other Sources	Cistern or pond	Well	Deep well	River/Pumped	Estwer	Spring	Qanat	Other sources	Wasteland, non-cultivable	Wasteland, cultivable	Orchard and nursery	Forests	Natural pasture

نام آبادی	Other major annual crops (Code): 4th	3rd	2nd	1st	Alfalfa	Watermelon	Cocoon	Sugar-cane	Pea	Wild rocket seed	Kidney bean	Tomato	Wheat	Barley (Grain)	Gum tragacanth	Jute	Sesame	Castor bean	Lentil	Barley (Fodder)	Clover	Potato	Indian corn	Cucumber	Melon	Beet	Barley	Tobacco	Onion	Cotton	Linseed	Rice	Beans	Egg-plant	Safflower	Other annual crops	Fallow land	Rice	Unirrigated barley	Irrigated barley	Unirrigated wheat	Irrigated wheat	Horses and donkeys	Sheep and goats	Oxen	Total cows, oxen & calves	Other Sources	Cistern or pond	Well	Deep well	River/Pumped	Estwer	Spring	Qanat
	92	91	90	89	88	87	86	85	84	83	82	81	80	79	78	77	76	75	74	73	72	71	70	69	68	67	66	65	64	63	62	61	60	59	58	57	56	55	54	53	52	51	50	49	48	47	46	45	44	43	42	41	40	39	38	37
Other Sources																																																								
Cistern or pond																																																								
Well																																																								
Deep well																																																								
River/Pumped																																																							
Estwer																																																							
Spring																																																							
Qanat																																																							
Tractor																																																							
Post office																																																							
Mail box																																																							
Radio																																																							
Electricity																																																							
Village House of Equity																																																							
Secondary school																																																							
Elementary school																																																							
Clinic																																																							
Home ext. service																																																							
Agricultural Cooperative																																																							
Literacy Campaign																																																							
Cooperative society																																																							
Village council																																																							
Bank																																																							
Tractor																																																							
Post office																																																							
Mail box																																																							
Radio																																																							
Distance to road (No.)																																																							
Trail																																																							
Jeep rd																																																							
Dirt(wh.)rd																																																							
Paved																																																							
Asphalted																																																							
Railroad																																																							
Mountainous																																																							
Plain																																																							
Type of place																																																							
No. of households																																																							
Total population																																																							
Village code																																																							

PAGE 19

| Remarks | Name of Village | Activities O.A.d. activities | Other activities | Mortuary | Public bath | Barber shop | Tea shop | Tents and mobile houses | Medical serv. (Rotary) | Charity Organizations | Religious institutions | Cultural & recreational serv. | Oldtype school | Elementary school | Secondary school | Government organizations | Post & Telephone | Stone-house | Transport | Tents of passenger cars | Real estate agency | Consumptive society | Butcher's | Retail trade | Whole sale trade | Water supply & distribution | Power supply | Stone cutting | Construction | Tiles | Manuf. of woolen and cotton cloth | Motor cycle & bicycle repair | Bicycle repair | Repair shop | Pottery | Tin smith's | Repair of electric stoves | Copper smith's | Manuf. of metal prod. | Plaster & cement | Pottery & pottery and china | Manuf. of soap | Oil pressing | Manuf. and repair of rubber prod. | Manuf. of leather prod. | Manuf. of felt | Carpentry and furniture shop | Basketry and straw prod. | Manuf. of wood | Tailors | Shoe making | Glue and gelatin making | Carpet making | Spinning and weaving | Ice-making | Ice-cream | Foodstuffs | Manuf. of sugar | Bakery, confectionery | Flour mill | Manuf. of dried fruits & jam | Dairy prod. | Slaughter | Milling and husking | Cotton and wool cleaning | Animal breeding | Chicken farming | Other major permanent crops (Code) 4th | 3rd | 2nd | 1st | Other crops | Peach | Mandarin | Orange(Sweet) | Banana | Sweet lemon | Citron | Lime | Cherry | Plum(Gojeh) | Pear | Walnut | Apricot(Meyve) | Other Citrus Fruits | Apple | Olive | Barberry | Apricot (Zerdaloo) | Persimmon | Date | Fig | Pistachio | Orange | Quince | Almond | Pomegranate | Fig | Grape | Prune | Egg-plum |
|---|---|---

شهرستان بیرجند

| Name of Village in Farsi | Village code | Total population | No. of households | Type of place | Mountainous | Plain | Railroad | Paved | Asphalted | Dirt(veh.)rd. | Jeep rd | Trail | Distance to road (Km.) | Mosque | OIEC type school | Secondary school | Literacy Corpsman | Secondary school | Health House | Health Corpsman | Clinic | Village council | Home ext. agent | Bakery | Post office | Mail box | Radio | Electricity | Village Hardware | Village Equity | Co-operative Society | Tractor | Sheep and goats | Oxen | Total cows, oxen & calves | Well | Deep well | River/Pumped | River | Spring | Ghanat | Irrigated wheat | Irrigated barley | Unirrigated barley | Irrigated barley | Natural pasture | Forests | Fallow land | Other ann. crops | Orchard and nursery | Cultivable | Wasteland, non-cultivable | Rice | Beans | Egg-plant | Safflower | Onion | Cotton | Linseed | Tobacco | Potato | Melon | Beet | Barley | Cucumber | Wheat | Gandalcup (Chickpea) | Gum tragacanth | Jute | Sesame | Castor bean | Lentils | Mung bean (Talkhah) | Clover | Indian corn | Alfalfa | Watermelon | Cocoon | Sugar-cane | Pea | Wild rocket seed | Kidney bean | Tomato | Other major annual crops (Code) | 4th | 3rd | 2nd | 1st |
|---|---|---

| نام آبادی | Name of Village | Artisans | Other activities | Mortuary | Public bath | Barber shop | Tea shop | Inns and lodgings | Recreation centre | Legal serv. (Notary) | Other serv. | Religious conditions | Clinic | Medical & veterinary serv. | Kindergarten | Primary school | Secondary school | Government offices | Post/telegraph | Telephone | Telegraph | Telephone | Bank | Real estate agency | Co-operative society | Butcher's | Retail trade | Whole sale trade | Water supply & distribution | Power supply | Stone cutting (Construct.) | Industries | Water wells | Motor cycle & bicycle repair | Motor-vehicle repair | Farriery | Tea shop | Blacksmith's shop | Tin smith's shop | Wood & coal cooking stoves | Copper smith's | Manuf. of food | Manuf. of lime, brick & tile | Manuf. of pottery | Manuf. of glass-ware | Manuf. of soap | Oil pressing | Manuf. and repair of leather goods | Manuf. of leather | Manufacture of furniture making | Basketry and wicker work | Manuf. of wood | Tailor's | Shoe making and repairing | Felt and felt silo making | Carpet making | Spinning and weaving | Ice-making | Mineral water & soda | Manuf. of sugar and candy | Electric corporation | Flour mill | Manuf. of dried fruits & nuts | Dairy farm | Slaughter house | Mining and quarrying | Gaston and Wahlstrom | Animal and chicken farming | 4th | 3rd | 2nd | 1st | Other crops | Peach | Mandarin | Orange(Garrex) | Banana | Sweet lemon | Citron | Lime | Cherry | Plum(Goyah) | Pear | Walnut | Apricot(Qeyas) | Other Citrus fruits | Apple | Olive | Barberry | Apricot (Zardalou) | Persimmon | Date | Tea | Pistachio | Orange | Quince | Almond | Pomegranate | Fig | Grape | Prune | Egg-plum | Black cherry |
|---|---|---

نام آبادی	کد آبادی	جمعیت	خانوار	خانه	طبیعی	کوهستانی	تپه	دشت	راه عمده	فاصله تا مرکز بخش	فاصله تا مرکز شهرستان	فاصله تا مرکز استان	دسترسی به تأسیسات عمومی و تسهیلات	صنایع آب زراعی	تعداد دام	مساحت اراضی برحسب استفاده و آبیاری به هکتار	انواع محصولات عمده زراعی سالانه در دیمزار و مزارع	کدهای سایر زراعتهای عمده سالانه
	2	3	4	5	6	7	8	9	10	11	12	13	14	15	16	17	18	19
دهستان حومه طالعی ٤																		
ابادر	١٩٧			٥		•			٣		•							
ابراهیم آباد	٠٠٩	٢١٧	٥٨	١		•			٥٥		•							
اب سیاه	٢١٦			٢		•			٣١	•								
ابوالخیری	١٥٦	٧	١	٢		•			١		•							
احمد آباد	٠٠٣	١٣	٤	١		•			••	•								
احمد آباد	١٩٣			٤		•			٦		•							
اذری	٠٢٦	١	١	٤		•			٣	•								
استاد	١٩٠			٢		•			٢٥	•								
اسفاد	١٨٨			٢		•			٢٣		•							
اسفشاد	٠٠٨	٨١٧	٢٠٦	١		•			٩		•							
اسکجو	١٧٣			٤		•			٢١		•							
اسیاب	١٧٠			٢		•			••	•								
اسیاب	١٩٦			٥		•			٤		•							
افل کری	٠٠١			٢		•			١٣		•							
افضل آباد	١٨٠			٢		•			٧		•							
اقا حسین	١٦٤			١		•			٣٦		•							
اقا میر	٠٩٥	١٤	٤	١		•			٦	•								
اکبرآباد	٢٠٢			٢		•			٢٣	•								
النج	٠١٠	١٣	٤	١		•			٣٣			•						
انجول	٠٠٥	١٤٣	٣٦	١		•			٤		•							
اندریك	٠٠٦	٢٧٤	٨٠	١		•			٢٠			•						
اندیشدر	١٣٣			٢		•			٣٣	•								
انشك	٢١٠			٢		•			٢٣		•							
اوج	٠٠٣	٦١	١٧	١		•			٤			•						
بادامك	٠١٤	٤٠١	١١٩	١		•			٣٣		•							
بازار	١	٣٣٨	١٩٨	١		•			٣٠			•						
برقو	٠١٢	٥١	١٤	١		•			٤٢	•								
برکوك	٠١١	٤٩٥	١٣١	١		•			١٨			•						
بزبیشه	١٣٣	١٦٩	٤١	١		•			١٣	•								
بندستان	١٩٨			٢		•			١٥		•							
بنرك	١٧٦			٢		•			٣١		•							
بوزن آباد	٠١٦	٤٣٠	١٢٩	١		•			٣٦			•						
بهاالدین	١٥٠	١٣	٣	١		•			٣١	•								
بید شك	٠٨٩	١٤٨	٣٥	١		•						•						
بجهود	٠١٣	٢١٠٩	٦٠٣	١		•			٣٠			•						
پاول گوش	١٤٣			٢		•			١٥			•						
پده	٢٠٣			٢		•			٣٣	•								
پهنائی	٠١٨	٣٣٠	٨٣٦	١		•			٥			•						
تجرگ	٠٣١	٦١	١٥	١		•			٣٤	•								
تجن	٠٣٠	٣٨٣	١٠١	١		•			٣٠		•							
ترابی	١٥٨	٩	٢	٢		•			••		•							
ترس‌کوه	٠٢٣	٢٤	٥	١		•			٣٥	•								
ترش‌آب	١٧٤			٢		•			••		•							
ترشو	٢٠٩			٢		•			••	•								
تکاب بند	٠٨٢	١٦٢	٤٠	١		•			٣٣		•							
تند یل	٠٣٤	٤٣	١٠	١		•			٦	•								
تنگل سیاه	٠١٩	٨	٣	٢		•			٤	•								
جبار	١٤٣	٩٨	٣١	١		•			٦٠		•							
جزان	١٥١	١٩	٦	٢		•			١٣		•							
جزنان	٠٣٧	١٣٧	٣٣	١		•			٢٨		•							
جعفرآباد	٠٣٥	٣٣٩	٦٦	١		•			١			•						
جلگه	٠٣٦	٢١٠	٦٠	١		•			٥		•							
جلی	١٨١			٢		•			١٥	•								
جنت‌آباد	٠٣٠	١١٣	٣٣	١		•			٤		•							
جیتان	٠٣٨	١١٧	٣٨	١		•			١٤		•							
چاه جعفرآباد	١٨٦			٤		•			••	•								
چاه سالاری	٢٠١			٥		•			١		•							
چاه سید عباس	٠٣٣			٤		•			٤		•							
چاه عمیق سده	١٨٤			٤		•			٦		•							
چاه نیمه عمیق قریشی	٠٣١			٥		•			٢		•							
چدان	١٣٨	٢١٣	٦٣	١		•			٣٠		•							
چشمه طوطی	٠٣٨	٣	١	١		•			٤٨		•							
چشمه علی	٠٣٩	٣٦	٦	١		•			٨		•							
Name of Village in Farsi	Village code	Total population	No. of households	Type of place	Mountainous	Plain	Railroad	Dirt(veh.)rd.	Paved	Asphalted	Trail	Jeep rd	Distance to road (Km.)	Post office	Mail box	Radio	Electricity	Village Headman
	1	2	3	4	5	6	7	8	9	10	11	12	13	14	15	16	17	18
		Type of Place and Population			Terrain			Principal Road						Availability of Social Institutions and Facilities				

| نام آبادی | Village Headman | Literacy Campaign | Health Centre | Cooperative Society | Village Council | Clinic | Boys sch. | Girls sch. | Elementary school | Old type school | Mosque | Tractor | Other Sources | Eastern or pond | Well | Spring well | Deep well | River/Pumped | River | Spring | Ghanat | Horses and donkeys | Sheep and goats | Oxen | Total cows, cows & calves | Unirrigated barley | Irrigated barley | Unirrigated wheat | Irrigated wheat | Fallow land | Rice | Natural pasture | Other ann. crops | Forests | Orchard and nursery | Marshland, cultivable | Marshland, noncultivable | Sesame | Castor beam | Lentils | Cantaloup Melon | Clover | Potato | Indian corn | Cucumber | Melon | Beet | Barley | Tobacco | Onion | Cotton | Linseed | Rice | Beans | Egg-plant | Safflower | Alfalfa | Watermelon | Cocoon | Sugar-cane | Pea | Wild cocoa seed | Kidney bean | Tomato | Wheat | Cantaloup Melon | Jute | Sesame | Castor beam | Lentils | Cantaloup Melon | Clover | Potato | Indian corn | Cucumber | Melon | Beet | Barley | Tobacco | Onion | Cotton | Linseed | Rice | Beans | Egg-plant | Safflower | 4th | 3rd | 2nd | 1st |
|---|---|---|---|---|---|---|---|---|---|---|---|---|---|---|---|---|---|---

کتابخانه مرکز آمار ایران
صفحه شماره ۱۰
۰۲۹۷۵۰

| Remarks | Name of Village | Activities unclassified | Other activities | Mortuary | Public bath | Barber shop | Tea shop | Restaurants, eating houses | Recreation centre | Legal serv. (Notary) | Other Serv. | Foundations | Religious institutions | Clinic | Medical & veterinary serv. | Oldtype school | Elementary school | Secondary school | Government offices | Post, telegr. and telephone | Store-house | Transport services | Farm implements and tools | Agri. and goods | Real estate agencies | Co-operative societies | Butchers | Retail trade | Retail sale of grain | Water supply & water works | Power supply | Stone cutting (Marble) | Mineral industries | Industries of construction | Repair of equip. | Motor-vehicle repair shop | Forge | Farriery | Tin smith's | Repair of cooking stoves | Copper smith's | Metal, of food | Manuf. of lime, brick and cement | Manuf. of pottery and china | Manuf. of clay-ware | Manuf. of soap | Oil pressing | Manuf. and repair. of leather goods | Manuf. of leather | Leather tanning and furniture making | Basketry and other wood | Manuf. of wood | Tailors | Shoe making and repair | Knitting and silo making | Carpet making | Spinning and weaving | Ice-making | Mineral (Gaz) | Manuf. of sugar and candy | Electricity-Gen. | Flour mill | Manuf. of dried fruits and nuts | Dairy prod. | Slaughter house | Tiling and quarrying | Oston and wool clothing | Animal and other feeding | 4th | 3rd | 2nd | 1st | Other crops | Peach | Mandarin | Orange(Sweet) | Banana | Sweet lemon | Citron | Lime | Cherry | Plum(Gojeh) | Pear | Walnut | Apricot(Qeysi) | Other Citrus fruits | Apple | Olive | Barberry | Berries (Zerešk) | Persimmon | Date | Tea | Pistachio | Orange | Quince | Almond | Pomegranate | Fig | Grape | Prune | Egg-plum | Black cherry |
|---|---|---

شهرستان بیرجند

نام آبادی (Name of Village in Farsi)	کد آبادی (Village code)	تعداد خانوار (Total population)	تعداد جمعیت (No. of households)	نوع آبادی (Type of Place)	نوع آبادی (Type of Place and Population)	کوهستانی (Mountainous)	دشتی (Plain)	فاصله تا جاده (Distance to road (Km.))	راه مالرو (Trail)	راه جیپ (Jeep rd)	راه خاکی (Dirt(veh.)rd.)	راه آسفالته (Paved Asphalted Railroad)	راه آهن (Railroad)	تراکتور (Tractor)	پست (Post office)	صندوق پست (Mail Box)	رادیو (Radio)	برق (Electricity)	خانه بهداشت (Village Health House)	خانه کشاورز (House of Quality Agriculture society)	شرکت تعاونی (Village Cooperative society)	درمانگاه (Clinic)	خانه بهداشت (Home cent. Hygiene)	ترویج (Extension Corporation)	بهداشت (Health Corporation)	کشاورزی (Agricultural Corporation)	دبستان (Elementary school)	دبیرستان (Secondary school)	مسجد (Mosque)
	2	3	4	5	6	7	8	9	10	11	12	13	14	15	16	17	18	19	20	21	22	23	24	25	26	27	28	29	30
چیرك	۲۰۰			۲		•		۳		•																			
حاجی آباد	۱۱۲	۳	۱	٤	•			۵	•																				
حاجی محمد علی	۱۹۹			۲		•		۱۲			•																		
حسن آباد	۰۲۹	۱٤۲	۳۵	۱		•		۷		•																			
حسن آباد	۱۹۵			۲		•		۱	•																				
حسن آباد	۱۸۹			۲	•			۲٤		•																			
حضرتی	۰٤۲	۱٤	٤	۱	•			۲۹	•																				
حق خواه	۱۶۵	۵	۲	۱	•			۳		•																			
حمید رآباد	۰٤۰	۵۰	۱۱	۱		•		••		•																			
حیوانك	۰٤٤	۳۰	۹	۱		•		۷۳			•																		
خاتون آباد	۰٤٦	٦	۱	۱	•			۸		•																			
خان	۱۱۱	۲	۱	۲		•		••			•																		
خوم آباد	۰۵۳	۸٦	۱۸	۱		•		۷٤			•																		
خوواج	۰٤۹	۲۰۷	۵۵	۱	•							•						•			•				•		•		
خسروی	۰٤۸	۲۹	۳۰	۱	•			۳			•							•			•								
خسروی	۲۰٦			۲	•			۲۲	•																				
خشنگ	۰٤۷	۱٤۰۳	٤۰۸	۱	•			۱۲			•							•		•	•	•		•		•		•	
خضری	۰٤۳	۹	۱	۱	•			۸	•									•		•	•			•		•			
خنگ آباد	۲۱۵			۲	•			۲۸	•																				
خویو	۱۹۱			۲	•			۳۷	•																				
خوند	۳۰٤			۲	•			۲۱	•																				
خونوکو	۱٦۹			۲	•			۲۷	•																				
خونیك	۰۵۰	۲۱۷	۵۷	۱	•			••		•								•		•						•	•		
خونیك بالا	۰۵۱	۱۲۸	۳۰	۱	•			۱۸	•									•		•									
خونیك پائین	۰۵۲	۱۶۵	٤۳	۱	•			۱٦	•									•		•									
خونیك پای گدار	۱٤٤	۱۹٤	٤۹	۱	•						•							•		•					•				
خیرات	۰٤۵	٦	۲	۲	•						•																		
دادیج	۰۵۵	٤۹	۱۲	۱	•			٦		•																			
دره خاکستر	۰۵٦	۳۲	۸	۱	•			۳۰	•																				•
دستجرد	۱۵۹	۱۳	۵	۲	•			••		•					•							•		•	•	•	•		
دلاگان	۰۹۷	۷۷	۱۹	۱	•			۹	•																				•
دهنه	۱۸۷			۲	•			۹	•																				
دیزوك	۰۰۷			۲		•		۱			•																		
راوشك (روشك)	۰۵۸	۱۶۱	٤٦	۱	•			۱۸		•								•		•									•
رزد نبل	۰٦۳	۲۳۸	۵۵	۱		•		۱۷			•							•		•					•		•		•
رم (رم)	۰۵۷	۸۷۰	۲۱٦	۱	•							•		•				•		•									
رودخارو	۰۵۹	٤۲	۱۱	۱	•			۹			•																		
رودخانه	۰٦۰	۱	۱	۱	•			۱۸		•																			
زیز	۱۵۷	۲۱	٤	۲	•			۳			•				•										•	•	•		
زیخ	۲۱۳			۲	•			۲۸		•																			
زمانی	۱۵۳	۲۸۳	۸۸	۱	•			۱۳			•							•		•			•	•		•			•
زنگوئی	۰۹۳	۱۷	۳	٤	•							•																	
زوك	۰٦۳	۵٦	۱٤	۱	•			۲۷		•								•		•	•								•
زول	۰٦٤	۷۰۰	۳۰٤	۱	•			۱٤			•							•		•	•			•		•	•		•
زوسج	۲۱۲			۲	•			۲۲		•																			
زیرنج	۰٦۵	۱۱	٤۷	۱	•			۱۸	•																				
زیخن	۱٤۱	۲٦	۱۲۲	۱		•		٤۸			•																		
سده	۰٦٦	۱۵۱۱	۳۹۳	۱		•						•		•	•	•	•	•	•	•		•	•			•	•		
سرآب پائین	۱۷۸			۲		•		۹	•																				
سرآسیاب	۱۵۵	۱۳	۲	۱		•		۳		•																			
سرخج	۱۷۹			۲		•		۸		•																			
سرمالاران	۰٦۸	٦۹	۱۸	۱		•		۱۳	•																				
سفتوك	۱٤۹	۳۸۲	٦۸	۱		•		۳٤		•					•			•									•		•
سید آباد	۲۱٤			۲		•		۲٦		•																			
سهیندر	۰۷۲	۱٤۱	۳۱	۱		•		۱۵		•																			
شاهیك	۰۷۱	۱۰٤	۲۲	۱	•			۱			•																		•
شابك	۰۷۲	۸۳	۲۲	۱		•		۱۳	•									•		•					•				•
شمس لنگ	۰٦۹	۸	۳	۱		•		••	•																				
شیرمرغ	۰۷۰	۲۵۳	٦۳	۱	•			۱۳			•							•		•	•				•		•		•
صالحی	۰۳۵	۱	۱	٤	•			۳	•																				
عباس آباد	۱٦٦	٤۱	۷	۱		•		۲۰		•																			
عباس آباد	۲۱۹			۲		•		۲۱	•																				
عباس آباد	۲۲۱			۲		•		۹		•																			
عباس آباد دشت	۰۷٤	۱۹۳	۵۰	۱		•		۱۳			•				•			•		•	•	•			•		•		•
عبدالرحمن	۰۷۵	۲۷	۱۳	۱		•		٤		•																			

نام آبادی	کد آبادی	آب چشمه (Spring)	آب قنات (Qanat)	آب رودخانه (River)	آب چاه عمیق (Deep well)	آب چاه نیمه عمیق (Semi Deep well)	آب چاه آرتزین (Well)	آب استخر (Cistern or pond)	سایر منابع آب (Other Sources)	اسب و الاغ (Horses and donkeys)	گوسفند و بز (Sheep and goats)	گاو (Cows)	گاو، گوساله و گاومیش (Total cows, cows & calves)	گندم آبی (Irrigated wheat)	گندم دیم (Unirrigated wheat)	جو آبی (Irrigated barley)	جو دیم (Unirrigated barley)	برنج (Rice)	پنبه (Cotton)	آیش (Fallow land)	سایر اراضی زراعی (Other arm. crops)	جنگل (Forests)	مرتع طبیعی (Natural pasture)	باغ میوه (Orchard and nursery)	زمین بایر قابل کشت (Wasteland, uncultivable)	زمین بایر غیرقابل کشت (Wasteland, cultivable)	زمین بایر و غیرقابل کشت (Waste land)
	2	33	34	35	36	37	38	39	40	41	42	43	44	45	46	47	48	49	50	51	52	53	54	55	56	57	58
چیرك	۲۰۰	•													••	••	••				•••						
حاجی آباد	۱۱۲	•														۱۰	۱	۵		۲	•••				۳۰		
حاجی محمد علی	۱۹۹	•														••	••								۲		
حسن آباد	۰۲۹	•									۳		۱۵۰	٤۲	۱۳	۲۸		۳			•••			۱۰			
حسن آباد	۱۹۵	•													۳۰					۲	۱۰				۳۰		
حسن آباد	۱۸۹	•													۵			۲		٤					۵۰	۱۵۰	
حضرتی	۰٤۲	•									۳	۲	۱۵۰	۳	۱	۵		۲			۰۰				۱		
حق خواه	۱٦۵	•									۳	۳	۲۰	۳	••	۱		۰۰		۰۰							
حمید رآباد	۰٤۰	•									۸		۸۰	۱۵	۲	۱۲		۲		۲	۱				۱۰	۲۰	
حیوانك	۰٤٤	•									۱۱	٦	۱۲۰	۷	۳۰۰	۱۰۰۰			۲۰۰	۰۰	•••	۱۰۰۰		۲۵	۱۰۰۰۰		
خاتون آباد	۰٤٦	•							•				۱۵	۲	۰۰	۱					۰۰			•••			
خان	۱۱۱	•											۲۵	۲	۱	۵		•••		۳				۲	۱۰	۲۵	
خوم آباد	۰۵۳	•											۵۰۰	۳۰		۲۰۰		۵۰		۲۵۰		۵۰۰			۵۰۰		
خوواج	۰٤۹	•									۲۸	۲٤	۳۰۰	۳۲	۱۰	۵۰	۱			۰۰	•••			۱	۱۰		
خسروی	۰٤۸	•									۱۰	۸	۱۰۰	۸	۲	۱۰				۰۰	•••	۱		۱	۳		
خسروی	۲۰٦	•													۱	۲				۲							
خشنگ	۰٤۷	•									۳۰۰	۲۰۰	۲۰۰۰۰	٤۰۰	۳۳	۲۳۰	۱۵				۱۲				۳۰۰	۵۰۰	
خضری	۰٤۳	•									٤				۰۰						•••		۲				
خنگ آباد	۲۱۵	•													۲					۲	۰۰						
خویو	۱۹۱	•													۳		۱			۵	۲				۲۰	۵۰	
خوند	۳۰٤	•													٤					٤	•••			•••			
خونوکو	۱٦۹	•							•						۰۰	۰۰	۰۰	۰۰									
خونیك	۰۵۰	•									۵۰	۳۰۰	۳۰۰	۲۰	٤	۱۳		٤		٤	۰۰				۲		
خونیك بالا	۰۵۱	•									٤۰	۲۵	۵۰۰	۲۰	۳۰	۵۰	۱۰	۵		۲	•••						
خونیك پائین	۰۵۲	•									۷۰	٤۰	۵۰۰	۲۵	۲۵	٤۰	۱۵	۱۰		۳	•••				۱	۳	
خونیك پای گدار	۱٤٤	•									۵۰	۳۰	٤۰۰	٦۰	۵	٤۰	۳	۱۰		۱۵	۲				۵۰	۱۰۰	
خیرات	۰٤۵	•														۰۰					۵						
دادیج	۰۵۵	•									٦	۲	۱۸۰	۱۸	۳	۱۵	۲			٤	۲				۳۰	۵۰	
دره خاکستر	۰۵٦	•									۱٦	۲	٦۰	۵	٤	٦		۲		۲	۱		۸			۸	
دستجرد	۱۵۹	•													•••	•••	•••	•••	•••	•••	•••	•••	•••	•••			
دلاگان	۰۹۷	•									٤	۳	۱۵۰	۲۰		۵۰		۱		٤	۱				۲۵	۳۰	
دهنه	۱۸۷	•													۱						۵						
دیزوك	۰۰۷	•													۱۰	۲۰	۱۰	۲۰		۲	۵			•••			
راوشك (روشك)	۰۵۸	•									٤۰	۳۳	۲۰۰	۳۸	۳	٤				۰۰	•••				٤		
رزد نبل	۰٦۳	•									۳۰	۲۰	۱٤۰۰	۳۵	۰۰	۱	۰۰			۲	•••						
رم (رم)	۰۵۷	•									••۰۰	•••	۲۰۰۰	۱۰۰	۳	۲۵۰	۲				۳			۲	۳۰	۱۰۰	
رودخارو	۰۵۹	•									۱۰	۱۰	۲۰۰	٦	۰۰	۸		۲		٤	۱						
رودخانه	۰٦۰	•													۱						۰۰						۱٤
زیز	۱۵۷	•													•••	•••	•••	•••	•••	•••	•••	•••	•••	•••	•••	•••	
زیخ	۲۱۳	•													۳					٤	•••						
زمانی	۱۵۳	•									۳۰	٦	۲۵۰	۹۵		۲۰۰					٤۰			۳			
زنگوئی	۰۹۳	•									۳	۲		۳											٤	۱۲	۲۰
زوك	۰٦۳	•									۱۹	۱۰	۲۵	۹	۹	٤	۲	٤		٤	٤			۰۰			۸٦
زول	۰٦٤	•									۱۵۰	۵۰	۱۰۰۰	۵۰	۵	۵۰	۱	۰۰		۰۰	•••	۳۰۰		۰۰	۱		
زوسج	۲۱۲	•													۵						۰۰			۲			
زیرنج	۰٦۵	•									٤	۳	۴۰۰	۱۱	۱	۸					۱				۱	۱	
زیخن	۱٤۱	•									۲	۲	٦۰۰	۲۰	۱۲	٦۰	٤	۲		۰۰	•••	۱۰۰۰			۱۰۰۰		
سده	۰٦٦	•									۱۲۰	٦۰	۱۲۰۰	۳۰۰	۳۰	۱۰۰۰	۱۵			۵۰	۲۰			۱	۳۰۰	۵۰۰	
سرآب پائین	۱۷۸	•													۵						۳						
سرآسیاب	۱۵۵	•									۳		۲	۲	۱	۱	۰۰	۰۰		۱	۰۰				۲		
سرخج	۱۷۹	•													۱	۲					۲			•••			
سرمالاران	۰٦۸	•									۱۰	۱۰	۵۰	۵	۳	۲		۱		۵	۰۰						
سفتوك	۱٤۹	•									٦۰	۳۰	۲۵۰	٦۰	۱٤	۹۰	۲	۲۰		۲	۱۳٦		۸۰	۲	۲	۱۲۰	
سید آباد	۲۱٤	•													۲					۲	۰۰						
سهیندر	۰۷۲	•									۳۲	۱۸	۱۰۰۰	۲۰	۳	۳	۰۰			۳					٤		
شاهیك	۰۷۱	•									۲۰۰	۳۰	۱۵۰۰	۵۰	۱	۱۰	۲			۱۰	۰۰			۵	۱۰		
شابك	۰۷۲	•									۳۰	۱۵	٦۰۰	۱۲	۳	۱۰	۰۰	۱			•••						
شمس لنگ	۰٦۹	•												۲		۲	۱			۲	۱			۲	۸	۱۲	
شیرمرغ	۰۷۰	•									۵۰	٤۰	۷۰۰	۵۰	۰۰	۲	۰۰	۰۰		۰۰	۰۰						
صالحی	۰۳۵	•				•									۵						٤				۲		
عباس آباد	۱٦٦	•									۵	۳	٤۰	٤	۰۰	۲	۰۰	۰۰		۰۰	•••						
عباس آباد	۲۱۹	•													۱		۰۰			۲	•••						
عباس آباد	۲۲۱	•													۰۰	۲					۲			•••			
عباس آباد دشت	۰۷٤	•									۸		۸۰۰	۳۰	۰۰	۰۰				۰۰	٤				۱۳	۵	
عبدالرحمن	۰۷۵	•									۸	۸	٦۰	۷	۱	۲	۰۰				•••				۲		

نام آبادی	کد آبادی	گندم	جو	برنج	پنبه	آیش	باغ میوه	سیب زمینی	چغندر قند	یونجه	ذرت	لوبیا	سیب زمینی	پیاز	بادام	انجیر	گردو	انگور	هندوانه	خربزه	گوجه فرنگی	خیار	کدو	سیب	گلابی	هلو	زردآلو	آلبالو	گیلاس	آلوچه	چغاله	توت	انار	خرما	سایر میوه	گوجه سبز	سایر سبزیها	کدو سبز	کدو حلوائی	سایر محصولات	کد سایر زراعتهای عمده سالانه	آفتابگردان	نخود	لوبیا	چغاله
	2	59	60	61	62	63	64	65	66	67	68	69	70	71	72	73	74	75	76	77	78	79	80	81	82	83	84	85	86	87	88	89	90	91	92
چیرك	۲۰۰																																		
حاجی آباد	۱۱۲																																		
حاجی محمد علی	۱۹۹																																		
حسن آباد	۰۲۹																																		
حسن آباد	۱۹۵																																		
حسن آباد	۱۸۹																																		
حضرتی	۰٤۲																																		
حق خواه	۱٦۵																																		
حمید رآباد	۰٤۰																																		
حیوانك	۰٤٤																																		
خاتون آباد	۰٤٦																																		
خان	۱۱۱																																		
خوم آباد	۰۵۳																																		
خوواج	۰٤۹																																		
خسروی	۰٤۸																																		
خسروی	۲۰٦																																		
خشنگ	۰٤۷																																		
خضری	۰٤۳																																		
خنگ آباد	۲۱۵																																		
خویو	۱۹۱																																		
خوند	۳۰٤																																		
خونوکو	۱٦۹																																		
خونیك	۰۵۰																																		
خونیك بالا	۰۵۱																																		
خونیك پائین	۰۵۲																																		
خونیك پای گدار	۱٤٤																																		
خیرات	۰٤۵																																		
دادیج	۰۵۵																																		
دره خاکستر	۰۵٦																																		
دستجرد	۱۵۹																																		
دلاگان	۰۹۷																																		
دهنه	۱۸۷																																		
دیزوك	۰۰۷																																		
راوشك (روشك)	۰۵۸																																		
رزد نبل	۰٦۳																																		
رم (رم)	۰۵۷																																		
رودخارو	۰۵۹																																		
رودخانه	۰٦۰																																		
زیز	۱۵۷																																		
زیخ	۲۱۳																																		
زمانی	۱۵۳																																		
زنگوئی	۰۹۳																																		
زوك	۰٦۳																																		
زول	۰٦٤																																		
زوسج	۲۱۲																																		
زیرنج	۰٦۵																																		
زیخن	۱٤۱																																		
سده	۰٦٦																																		
سرآب پائین	۱۷۸																																		
سرآسیاب	۱۵۵																																		
سرخج	۱۷۹																																		
سرمالاران	۰٦۸																																		
سفتوك	۱٤۹																																		
سید آباد	۲۱٤																																		
سهیندر	۰۷۲																																		
شاهیك	۰۷۱																																		
شابك	۰۷۲																																		
شمس لنگ	۰٦۹																																		
شیرمرغ	۰۷۰																																		
صالحی	۰۳۵																																		
عباس آباد	۱٦٦																																		
عباس آباد	۲۱۹																																		
عباس آباد	۲۲۱																																		
عباس آباد دشت	۰۷٤																																		
عبدالرحمن	۰۷۵																																		

نام آبادی	کد آبادی	سایر محصولات	کد سایر زراعتهای عمده سالانه	آفتابگردان	نخود	لوبیا	چغاله	چغندر	پنبه	کنجد	کتان	برنج	ذرت	سیب زمینی	گوجه فرنگی	خیار	کدو	هندوانه	خربزه	یونجه	باغ میوه	انجیر	گردو	انگور	سیب	گلابی	هلو	زردآلو	آلبالو	گیلاس	آلوچه	توت	انار	خرما	سایر میوه	سایر سبزیها	کدو سبز	کدو حلوائی	سایر محصولات
	2	86	87	88	89	90	91	92	93	94	95	96	97	98	99	100	101	102	103	104	105	106	107	108	109	110	111	112	113	114	115	116	117	118	119	120	121	122	123	124
چیرك	۲۰۰																																							
حاجی آباد	۱۱۲																																							
حاجی محمد علی	۱۹۹																																							
حسن آباد	۰۲۹																																							
حسن آباد	۱۹۵																																							
حسن آباد	۱۸۹																																							
حضرتی	۰٤۲																																							
حق خواه	۱٦۵																																							
حمید رآباد	۰٤۰																																							
حیوانك	۰٤٤																																							
خاتون آباد	۰٤٦																																		

| Remarks | Name of Village | Activities in Leisure | Other activities | Mortuary | Public bath | Barber shop | Tea shop | Inns and Guesthouses | Recreation centre | Legal serv. (Notary) | Other Foundations | Religious institutions | Clinic | Medical & veterinary serv. | Military serv. | Gendarmerie post | Elementary school | Secondary school | Government offices | Post, telegraph, telephone | Store-house | Transport services | Travel agency | Real estate | Cooperative society | Butcher's | Retail trade | House sale | Water supply & distribution | Power supply | Stone cutting (Gemstones) | Industries | Manufacture of gypsum | Motor cycle & bicycle repair | Motor-vehicle repair shop | Nursery | Tin smith's | Manufacture of cooking stoves | Copper smith's | Manuf. of wooden food | Manuf. of lime, plaster & cement | Manuf. of glass and china | Manufacture of clay-ware | Manuf. of soap | Oil pressing | Manuf. and repair of farm implements | Manuf. of agricultural prod. | Manufacture of leather | Manufacture of furniture | Basketry and carpet weaving | Manuf. of wood | Tailor's | Shoe making and repairing | Carpet making | Spinning and weaving | Ice-making | Miscellaneous foodstuffs | Manufacture of eggs and candy | Bakery, confectionery | Flour mill | Manuf. of dried fruits & jam | Dairy prod. | Slaughter house | Stone and quarrying | Cotton and wool ginning | Animal and chicken farming | 4th | 3rd | 2nd | 1st | Other crops | Peach | Mandarin | Orange(Sweet) | Banana | Sweet lemon | Citron | Lime | Cherry | Plum(Gojeh) | Pear | Walnut | Apricot(Qoys) | Other Citrus fruits | Apple | Olive | Barberry | Persimmon (Lotus) | Date | Tea | Pistachio | Orange | Quince | Almond | Pomegranate | Fig | Grape | Plum | Egg-plum | Black berry |
|---|---|---

شهرستان بیرجند

| نام آبادی | کد آبادی | جمعیت: تعداد خانوار | جمعیت: تعداد جمعیت | راه: فاصله تا آبادی (کیلومتر) | راه: نوع راه | راه: قابل عبور در تمام فصول | راه: آسفالته | راه: شنریزی | راه: خاکی | راه: مالرو | راه: قابل عبور برای وسایل نقلیه | راه: قابل عبور برای پیاده | راه: قابل عبور برای چارپا | راه: قابل عبور برای خودرو | راه: قابل عبور برای کامیون | راه: قابل عبور برای اتومبیل | راه: قابل عبور برای موتورسیکلت | راه: قابل عبور برای دوچرخه | راه: قابل عبور برای سایر وسایل نقلیه | دسترسی به تأسیسات عمومی و تسهیلات: فاصله تا دفتر پست | دسترسی به تأسیسات عمومی و تسهیلات: فاصله تا دفتر مخابرات | دسترسی به تأسیسات عمومی و تسهیلات: فاصله تا دفتر مخابرات روستایی | دسترسی به تأسیسات عمومی و تسهیلات: فاصله تا دفتر تعاونی روستایی | دسترسی به تأسیسات عمومی و تسهیلات: فاصله تا دفتر بهداری | دسترسی به تأسیسات عمومی و تسهیلات: فاصله تا دفتر بهداشت | دسترسی به تأسیسات عمومی و تسهیلات: فاصله تا دفتر آموزش ابتدایی | دسترسی به تأسیسات عمومی و تسهیلات: فاصله تا دفتر آموزش متوسطه | دسترسی به تأسیسات عمومی و تسهیلات: فاصله تا دفتر آموزش عالی | دسترسی به تأسیسات عمومی و تسهیلات: فاصله تا دفتر دامپزشکی | دسترسی به تأسیسات عمومی و تسهیلات: فاصله تا دفتر کشاورزی | دسترسی به تأسیسات عمومی و تسهیلات: فاصله تا دفتر دامداری | دسترسی به تأسیسات عمومی و تسهیلات: فاصله تا دفتر شیلات | دسترسی به تأسیسات عمومی و تسهیلات: فاصله تا دفتر منابع طبیعی | دسترسی به تأسیسات عمومی و تسهیلات: فاصله تا دفتر جهاد سازندگی | دسترسی به تأسیسات عمومی و تسهیلات: فاصله تا دفتر ثبت احوال | دسترسی به تأسیسات عمومی و تسهیلات: فاصله تا دفتر ثبت اسناد | دسترسی به تأسیسات عمومی و تسهیلات: فاصله تا دفتر دادگستری | دسترسی به تأسیسات عمومی و تسهیلات: فاصله تا دفتر دادسرا | دسترسی به تأسیسات عمومی و تسهیلات: فاصله تا دفتر دادگاه | دسترسی به تأسیسات عمومی و تسهیلات: فاصله تا دفتر نیروی انتظامی | دسترسی به تأسیسات عمومی و تسهیلات: فاصله تا دفتر ژاندارمری

| Remarks | Name of Village | Activities not classified | Other activities | Mortuary | Public bath | Barber shop | Tea shop | Inns and lodging houses | Recreation and leisure serv. (Bécary) | Cinema | Cultural Cons | Religious institutions | Clinic | Medical & veterinary serv. | Old type school (Maktab) | Elementary school | Secondary school | Government offices | Post, telegraph, telephone | Score-house | Weather forecast services | Town of passenger and goods | Road estate | Agricultural Co-operative society | Butchers | Retail trade | Whole sale trade | Water supply & distribution | Power supply | Stone cutting (Gombatuks) | Wheat flour industries | Manuf. of wooden furniture | Motor cycle & bicycle repair | Motor-vehicle repair shop | Nursery | Tin smith's shop | Copper smith's, cooking stones | Manuf. of cotton fabrics | Manuf. of lime, plaster & cement | Manuf. of pottery and china | Manuf. of carpets | Manuf. of soap | Oil pressing | Manuf. and repair of leather post. | Manuf. of leather | Carpentry making | Basketry and other wood | Manuf. of wood | Tailors | Shoe making and repairing | Carpet making | Spinning and weaving | Ice-making | Manuf. of sugar and candy | Bakery, confectionery | Flour mill | Manuf. of dried fruits & jam | Dairy prod. | Stone cutter and quarry men | Gotton and wool clothing | Animal and chicken farming | 4th | 3rd | 2nd | 1st | Other crops | Peach | Mandarin | Orange(Garend) | Banana | Sweet lemon | Citron | Lime | Cherry | Plum(Golah) | Pear | Walnut | Apricot(Qoysi) | Other Citrus fruits | Apple | Olive | Barberry | Pistachio (Fostaqi) | Persimmon | Date | Tea | Pistachio | Orange | Quince | Almond | Pomegranate | Fig | Grape | Peane | Egg-plam |
|---|---|---

شهرستان بیرجند

| نام آبادی | کد آبادی | جمعیت: تعداد خانوار | جمعیت: تعداد جمعیت | وضع طبیعی: کوهستانی | وضع طبیعی: جلگه‌ای | راه عمده: فاصله تا مرکز بخش (کیلومتر) | راه عمده: شوسه | راه عمده: مالرو | راه عمده: خاکی | راه عمده: فرعی | راه عمده: آسفالته | دسترسی به تأسیسات عمومی و تسهیلات: پست | دسترسی به تأسیسات عمومی و تسهیلات: صندوق پست | دسترسی به تأسیسات عمومی و تسهیلات: رادیو | دسترسی به تأسیسات عمومی و تسهیلات: تلویزیون | دسترسی به تأسیسات عمومی و تسهیلات: بهداشت | دسترسی به تأسیسات عمومی و تسهیلات: درمانگاه | دسترسی به تأسیسات عمومی و تسهیلات: دبستان | دسترسی به تأسیسات عمومی و تسهیلات: دبیرستان | دسترسی به تأسیسات عمومی و تسهیلات: کتابخانه | دسترسی به تأسیسات عمومی و تسهیلات: مسجد | دسترسی به تأسیسات عمومی و تسهیلات: تراکتور | دسترسی به تأسیسات عمومی و تسهیلات: کمباین | دسترسی به تأسیسات عمومی و تسهیلات: سم‌پاش | دسترسی به تأسیسات عمومی و تسهیلات: کود شیمیایی | دسترسی به تأسیسات عمومی و تسهیلات: بذر اصلاح | دسترسی به تأسیسات عمومی و تسهیلات: شرکت تعاونی | دسترسی به تأسیسات عمومی و تسهیلات: شرکت سهامی | دسترسی به تأسیسات عمومی و تسهیلات: دامداری | دسترسی به تأسیسات عمومی و تسهیلات: مرغداری | دسترسی به تأسیسات عمومی و تسهیلات: زنبورداری | دسترسی به تأسیسات عمومی و تسهیلات: کارگاه | دسترسی به تأسیسات عمومی و تسهیلات: کارخانه | دسترسی به تأسیسات عمومی و تسهیلات: کارگاه صنایع دستی | دسترسی به تأسیسات عمومی و تسهیلات: صندوق قرض‌الحسنه | دسترسی به تأسیسات عمومی و تسهیلات: دهیاری | دسترسی به تأسیسات عمومی و تسهیلات: شورای اسلامی | دسترسی به تأسیسات عمومی و تسهیلات: بانک | دسترسی به تأسیسات عمومی و تسهیلات: پمپ بنزین | دسترسی به تأسیسات عمومی و تسهیلات: تلفن | دسترسی به تأسیسات عمومی و تسهیلات: پست | دسترسی به تأسیسات عمومی و تسهیلات: مخابرات | دسترسی به تأسیسات عمومی و تسهیلات: آژانس مسافربری | دسترسی به تأسیسات عمومی و تسهیلات: اتوبوس | دسترسی به تأسیسات عمومی و تسهیلات: کامیون | دسترسی به تأسیسات عمومی و تسهیلات: تاکسی | دسترسی به تأسیسات عمومی و تسهیلات: مسافربر | دسترسی به تأسیسات عمومی و تسهیلات: موتورسیکلت | دسترسی به تأسیسات عمومی و تسهیلات: دوچرخه | دسترسی به تأسیسات عمومی و تسهیلات: پیاده | دسترسی به تأسیسات عمومی و تسهیلات: فاصله تا مرکز بخش (کیلومتر) | دسترسی به تأسیسات عمومی و تسهیلات: فاصله تا مرکز شهرستان (کیلومتر) | دسترسی به تأسیسات عمومی و تسهیلات: فاصله تا مرکز استان (کیلومتر) | تعداد دام: اسب و الاغ | تعداد دام: گوسفند و بز | تعداد دام: گاو و گوساله | تعداد دام: گاو و گوساله شیری | تعداد دام: گاو و گوساله گوشتی | تعداد دام: گاو و گوساله کار | تعداد دام: مرغ | تعداد دام: زنبور | منابع آب: چاه عمیق | منابع آب: چاه نیمه عمیق | منابع آب: قنات | منابع آب: چشمه | منابع آب: رودخانه | منابع آب: برکه | منابع آب: سد | منابع آب: آب باران | منابع آب: دریاچه | منابع آب: دریا | منابع آب: آب شرب | منابع آب: آب کشاورزی | منابع آب: آب دام | منابع آب: آب صنعتی | منابع آب: آب معدنی | منابع آب: آب گرمابه | منابع آب: آب آشامیدنی | منابع آب: آب مصرفی | منابع آب: آب آلوده | منابع آب: آب شور | منابع آب: آب گرم | منابع آب: آب سرد | منابع آب: آب چاه | منابع آب: آب قنات | منابع آب: آب رودخانه | منابع آب: آب برکه | منابع آب: آب سد | منابع آب: آب باران | منابع آب: آب دریاچه | منابع آب: آب

تعداد تأسیسات و تسهیلات موجود در آبادی

انواع محصولات عمده دائمی در دولت و مزارع

| Remarks | Name of Village | Activities in general | Other activities | Mortuary | Public bath | Barber shop | Inns and travellers' lodgings | Reception centre | Legal serv. (Notary) | Charitable institutions | Religious institutions | Clinic | Medical & ver. tutelary serv. | Maternity school | Elementary school | Secondary school | Government organizations | Doctor's clinic, telephone | Veterinary services | Warehouse | Trans. of passengers and goods | Real estate agency | Cooperative society | Butcher's | Retail trade | Whole sale trade | Water supply & distribution | Power supply | Stone cutting (Construct.) | Industries | Mill (Wheat, barley, etc.) | Meat cycle & vehicle repair | Motor-vehicle repair | Bicycle shop | Pottery | Tin smith's | Blacksmith's cooking stoves | Copper smith's | Manuf. of wooden furniture | Manuf. of lime, bricks and cement | Manufacture of glass and china | Manufacture of clay-ware | Manuf. of soap | Oil pressing | Manuf. and repair of farmers' implements | Manuf. of leather goods | Manufacture of furniture making | Manufacture and repair of wood | Tailors | Shoe making and repairing | Carpet making | Spinning and weaving | Ice-making | Mineral (Gudsir) & Manufacture of sugar and candy | Bakery, cookies, biscuits | Flour mill | Manuf. of dried fruits & jam | Slaughter of poul. | Slaughter and quarrying | Cotton and cotton ginning | Animal and chicken farming | 4th | 3rd | 2nd | 1st | Other crops | Peach | Mandarin | Orange(Sweet) | Banana | Sweet lemon | Citron | Lime | Cherry | Plum(Gojeh) | Pear | Walnut | Apricot(Soyal) | Other Citrus fruits | Apple | Olive | Mulberry | Pomegranate (Anardaloo) | Persimmon | Date | Tea | Pistachio | Orange | Quince | Almond | Pomegranate | Fig | Grape | Prune | Egg-plum |
|---|---|---

شهرستان بیرجند

| نام آبادی | کد آبادی | جمعیت | تعداد خانوار | تعداد خانوار | تعداد خانوار

| Remarks | Name of Village | Activities not Other activities | Mortuary | Public bath | Barber shop | Inns and caravanserais | Recreation services | Other serv. (Notary) | Charity institutions | Religious institutions | Clinic | Medical & veterinary serv. | Nursery school | Secondary school | Government offices | Post, telegraph, telephone | Store-house | Warehouse | Trans.of passengers and goods | Real estate agency | Agricultural cooperative society | Butchers | Retail trade | Whole sale trade | Water supply & distribution | Power supply | Stone cutting (Gemstones) | Wood cutting and lathe | Manuf.of wooden furniture & fixtures | Manuf.of lime, plaster & cement | Manuf.of glass and china | Motor-vehicle repair shop | Pottery | Tin smith's shop | Manuf.of cooking stoves | Copper smith's | Manuf.of gold, silver & jewelry | Manuf.of lime, plaster & cement | Manuf.of glass and china | Manuf.of soap | Oil pressing | Manuf.and repair of carpets & rugs | Manuf.of felt | Manufacture of leather | Carpentry and cabinet making | Basketry and other wood | Manuf.of wood | Tailors | Shoe making and repairing | Carpet making | Spinning and weaving | Ice-making | Miscellaneous | Foodstuffs | Manufacture of sugar | Bakery, confectionery and candy | Flour mill | Manuf.of dried fruits & jam | Dairy prod. | Slaughter house | Stone and quarry dig. | Cotton and wool carding | Animal and chicken farming | 4th | 3rd | 2nd | 1st | Other crops | Peach | Mandarin | Orange(sweet) | Banana | Sweet lemon | Citron | Lime | Cherry | Plum(Gojeh) | Pear | Walnut | Apricot(Qeysi) | Other Citrus fruits | Apple | Olive | Barberry | Fig(Anjir) | Date | Tea | Pistachio | Orange | Quince | Almond | Pomegranate | Fig | Grape | Prune | Egg-plum |
|---|---|---

شهرستان بیرجند

| نام آبادی | کد آبادی | جمعیت و نوع آبادی: تعداد خانوار | تعداد جمعیت | نوع آبادی | نوع شهرستانی | نوع عشایری | راه عمده: فاصله تا راه عمده | جاده خاکی | جاده شوسه | راه آهن | فاصله تا راه آهن | دسترسی به تاسیسات عمومی و تسهیلات: دفتر پست | صندوق پست | تلفن | رادیو | برق | تلویزیون | خانه بهداشت | درمانگاه | کتابخانه | دبستان | دبیرستان | دانشسرای پسرانه | دانشسرای دختران | دانشسرای مختلط | دبیرستان کشاورزی | دبیرستان صنعتی | دبیرستان بازرگانی | دبیرستان هنرستان | دبیرستان دخترانه | دبیرستان پسرانه | دبیرستان

| Remarks | Name of Village | Activities n.e.c. | Other activities | Mortuary | Public bath | Barber shop | Tea shop | Inns and caravanserais | Recreation services | Laundry serv. (Notary) | Charity foundations | Religious institutions | Clinics | Medical & veterinary serv. | Oil type school | Elementary school | Secondary school | Government institutions | Telegraph, telephone | Store-house | Transport agents and | Trans. of passen. cars and | Real estate | Agricul. cooperative society | Butcher's | Retail trade | Whole sale trade | Water supply & distribution | Power supply | Stone cutting (Geometric) | Metal works | Lightwork | Manuf. of wooden | Manuf. of furniture | Motor cycle & | Motor-vehicle repair shop | Pastry | Tin smith's | repair of | Copper smith's | Manuf. of | Metal prod. | Blanket & cement | Manuf. of pottery | and china | Manuf. of | Clay ware | Manuf. and repair | of rubber prod. | Manuf. of | Leather prod. | Manuf. of | Carpentry and | Carpentry and | Bakery and | Manuf. of wood | Tailors | Shoe making | Calin and | Carpet making | Spinning and | Weaving | Miscel. foodstuffs | Manuf. of sugar | Bakery, cor- | fectionery | Flour mill | Manuf. of dried | fruits & jam | Dairy prod. | Slaughter | Milling and | Cleaning | Cotton and | Wool Cleaning | Poultry and | chicken farming | 4th | 3rd | 2nd | 1st | Other crops | Peach | Mandarin | Orange(Garmen) | Banana | Sweet lemon | Citron | Lime | Cherry | Plum(Gojeh) | Pear | Walnut | Apricot(Qeysi) | Other Citrus | Apple | Olive | Barberry | Apricot (Kalkhoj) | Persimmon | Date | Tea | Pistachio | Orange | Quince | Almond | Pomegranate | Fig | Grape | Prune | Egg-plum |
|---|---|---

شهرستان بیرجند

دهستان زهان ۰۶

| نام آبادی | کد آبادی | جمعیت | تعداد خانوار | تعداد آبادی | وضع طبیعی | راه عمده | | |

تعداد تأسیسات و تسهیلات موجود در آبادی

انواع محصولات عمده و اصلی در دیمات و مزارع

| نام آبادی آدرس | Activities n.e.c. | Other activities | Mortuary | Public bath | Barber shop | Tea shop | Inns and meeting houses | Information services | Charity institutions | Religious institutions | Social welfare & vet. serv. | Oldtype school | Elementary school | Secondary school | Government organizations | Postal & telephone | Store-house | Transport services | Trans. of passen. & goods | Agency | Co-operative society | Butcher's | Retail trade | Whole sale trade | Water supply & distribution | Power supply | Water pumping (Construct.) | Metal. | Manufactures | Manuf. of wooden | Manufactures | Manuf. of bicycle & | bicycle repair | Motor cycle & | motor cycle | repair shop | Farriery | Tin smith's | Repair of | Copper smith's | Manuf. of | metal prod. | Manuf. of tile, | glass & cement | Manuf. of pottery | and china | Manuf. of | Glass ware | Manuf. of soap | Oil pressing | Manuf. and repair | of rubber prod. | Manuf. of prod. | Manuf. of | Leather & skins | Carpentry and | Cabinet making | Basketry and | straw prod. | Manuf. of wood | Tailor's | Shop making | Silk and | satin weaving | Carpet making | Spinning and | weaving | Ice-making | Manufactures | foodstuffs | Manuf. of sugar | Bakery, con- | fectionery | Manuf. of dried | fruits & jam | Dairy prod. | Slaughter | houses & | Mining and | quarrying | Cotton and | Wool Cleaning | Other major | chicken farming | 4th | 3rd | 2nd | 1st | Other crops | Peach | Mandarin | Orange(sweet) | Banana | Sweet lemon | Citron | Lime | Cherry | Plum(Gojeh) | Pear | Walnut | Apricot(Oersik) | Other Citrus | Fruits | Apple | Olive | Barberry | Apricot | Cherry(Ali) | Persimmon | Date | Tea | Pistachio | Orange | Quince | Almond | Pomegranate | Fig | Grape | Prune | Egg-plum | ملاحظات Remarks |
|---|---|---

شهرستان میرجند

| نام آبادی | Name of Village in Farsi | Village code | Type of Place and Population: Total population | No. of households | Type of place | Terrain: Mountainous | Plain | Distance to road (Km.) | Principal Road: Railroad | Paved | Asphalted | Jeep rd | Dirt(veh.)rd. | Trail | Mosque | Other religious schools | Secondary schools | Literacy Campaign | Extension Corpmanm | Home ext. agent | Clinic | Village Council | Village House of Equity | Co-operative society | Village Shop | Electricity | Village Bakery | Radio | Mail box | Post office | Tractor | Ghanat | Spring | River | River/pumped | Deep well | Semi deep well | Well | Qanats or pond | Other Sources | Total cows, oxen & calves | Oxen | Sheep and goats | Horses and donkeys | Wasteland, cultivable | Wasteland, noncultivable | Orchard and nursery | Forests | Natural pasture | Other ann. crops | Fallow land | Rice | Unirrigated barley | Irrigated barley | Irrigated wheat | Unirrigated wheat | Sainfoin | Egg-plant | Onion | Tobacco | Barley | Beans | Rice | Cotton | Linseed | Melon | Cucumber | Indian corn | Potato | Clover | Lentils | Castor bean | Sesame | Jute | Gum tragacanth | Cumin | Wheat | Tomato | Kidney bean | Wild rocket seed | Sugar-cane | Fen | Cocoon | Watermelon | Alfalfa | 1st | 2nd | 3rd | 4th |
|---|---|---

| Remarks | Name of Village | Activities n.e.c. | Other activities | Mortuary | Public bath | Barber shop | Tea shop | Inns and eating houses | Barber shop services | Legal serv. (Lawyers) | Charity | Communications | Banks and institutions | Clinic | Veterinary serv. | Oldtype school | Elementary school | Secondary school | Government organizations | Estate/Ag. Cooperative | Store-house | Transport | Transport of passen. | Rent of goods agency | Co-operative | Butcher's | Retail trade | Whole sale trade | Water supply & distribution | Power supply | Stone cutting | Miscel. | Manuf.of wooden | Manuf.of | Manuf.of potters | Manuf.of | Manuf.of | Manuf.of

شهرستان بیرجند

| Name of Village in Farsi | Village code | Total population | No. of households | Type of Place and Population | Terrain: Plain | Terrain: Mountainous | Distance to road (No.) | Trail | Jeep rd | Dirt (veh.) rd. | Paved | Asphalted | Railroad | Tractor | Post office | Mail box | Radio | Electricity | Village House of Equity | Consumers' Co-operative society | Village Clinic | Home ext. Center | Extension Organization | Cooperative Organization | Literacy Center | Primary school | Secondary school | Vocational type school | Mosque | Other Sources | Cisterns or pools | Well | Deep well | Shallow well | River/Pumped | Qanat | Spring | Sheep and goats | Oxen | Total cows, oxen & calves | Donkeys and mules | Wasteland, non-cultivable | Wasteland, cultivable | Orchard and nursery | Forests | Natural pasture | Other ann. crops | Fallow land | Rice | Unirrigated wheat | Irrigated lucerne | Irrigated barley | Irrigated wheat | Egg-plant | Saffron | Beans | Rice | Lentil | Onion | Tobacco | Cotton | Linseed | Melon | Cucumber | Indian corn | Potato | Clover | Castor bean | Sesame | Jute | Cumin | Gum tragacanth | Wheat | Barley | Sugar-cane | Cocoon | Watermelon | Alfalfa | 1st | 2nd | 3rd | 4th |
|---|---|---

تعداد تأسیسات و تسهیلات موجود در آبادی

انواع محصولات عمده دائمی در دهات و مزارع

| نام آبادی Name of Village | Remarks | Existing Establishments and Facilities | | |

شهرستان بیرجند

دستان شاخات ۹۰

| نام آبادی | کد آبادی | تعداد خانوار | تعداد جمعیت | وضع آبادی | وضع طبیعی | راه عمده | | |

تعداد تأسیسات و تسهیلات موجود در آبادی

انواع محصولات عمده دائمی درختان و مزارع

| ملاحظات | نام آبادی کالا آئین | عطاری و خواربار فروشی | خیاط و خیاطی | حمام عمومی | آرایشگاه | قهوه‌خانه و چایخانه | رستوران | خدمات حمام | خدمات تعمیر | خدمات تعمیر لوازم خانگی | خدمات تعمیر لوازم الکتریکی | خدمات تعمیر لوازم نقلیه | داروخانه | مطب پزشک و دندانپزشک | درمانگاه | مدرسه | آموزشگاه | دبستان | دبیرستان | مدارس دوره‌ی عالی | بانک | صندوق قرض‌الحسنه | صندوق تعاونی | شعبه‌ی بنگاه املاک | دفتر مخابرات | دفتر پست | دفتر تلگراف و تلفن | دفتر تلفن | مسجد | حسینیه | تکیه | امامزاده | زیارتگاه | مقبره | قهوه‌خانه | چایخانه | رستوران | مهمانسرا | مسافرخانه | حمام | آرایشگاه

شهرستان بیرجند

| نام آبادی (Name of Village in Farsi) | کد آبادی (Village code) | تعداد خانوار (No. of households) | جمعیت (Total population) | نوع آبادی (Type of place) | کوهستانی (Mountainous) | دشتی (Plain) | فاصله تا جاده شوسه (Distance to road (Km.)) | راه مالرو (Trail) | راه جیپ رو (Jeep rd) | راه خاکی (Dirt(veh.)rd) | راه آسفالته (Paved) | راه آهن (Railroad) | مدرسه دولتی (Government School) | مدرسه ملی (National School) | مدرسه متوسطه (Secondary School) | مدرسه قدیمی (Old type school) | مسجد (Mosque) | دهیاری (Village Council) | شورای اسلامی (Islamic Council) | بهداشت (Health Center) | درمانگاه (Clinic) | خانه بهداشت (Home ext. agent) | مرکز خدمات کشاورزی (Agriculture Extension) | کارشناس کشاورزی (Agriculture Expert) | تعاونی روستایی (Rural Co-operative) | صندوق قرض الحسنه (Equity Fund) | شرکت تعاونی (Co-operative Society) | خانه اصناف (Guilds) | دفتر پست (Post office) | صندوق پست (Mail Box) | رادیو (Radio) | برق (Electricity) | حمام عمومی (Village Bathhouse) | آب لوله کشی (Water supply) | چاه عمیق (Deep well) | چاه نیمه عمیق (Shallow well) | رودخانه (River/Pumped) | قنات (Qanat) | چشمه (Spring) | تراکتور (Tractor) | کمباین (Combine) | کامیون (Truck) | اتومبیل (Car) | موتور (Motor) | دوچرخه (Bicycle) | گاو آهن (Plow) | کود شیمیایی (Chemical fertilizer) | بذر اصلاح شده (Improved seed) | سم (Pesticide) | سم پاش (Sprayer) | کود سبز (Green manure) | آسیاب (Mill) | کوره آجرپزی (Brick kiln) | کوره آهکپزی (Lime kiln) | کوره سفالپزی (Pottery kiln) | کارگاه صنایع دستی (Handicraft workshop) | کارگاه صنایع چوبی (Woodwork) | کارگاه صنایع فلزی (Metalwork) | کارگاه صنایع نساجی (Textile) | کارگاه صنایع غذایی (Food processing) | کارگاه صنایع شیمیایی (Chemical) | کارگاه صنایع کاغذ (Paper) | کارگاه صنایع چرم (Leather) | کارگاه صنایع سنگ (Stone) | کارگاه صنایع شیشه (Glass) | کارگاه صنایع سفال (Pottery) | کارگاه صنایع آجر (Brick) | کارگاه صنایع آهک (Lime) | کارگاه صنایع گچ (Plaster) | کارگاه صنایع ماشین (Machine) | کارگاه صنایع کشاورزی (Agriculture) | کارگاه صنایع دامداری (Livestock) | کارگاه صنایع دامپروری (Poultry) | کارگاه صنایع زنبورداری (Apiary) | کارگاه صنایع ماهیگیری (Fishery) | کارگاه صنایع جنگلداری (Forestry) | کارگاه صنایع شکار (Hunting) | کارگاه صنایع دستی (Handicraft) | کارگاه صنایع سنتی (Traditional) | کارگاه صنایع مدرن (Modern) | کارگاه صنایع صادراتی (Export) | کارگاه صنایع داخلی (Domestic) | کارگاه صنایع کوچک (Small) | کارگاه صنایع متوسط (Medium) | کارگاه صنایع بزرگ (Large) | کارگاه صنایع مادر (Mother) | کارگاه صنایع وابسته (Dependent) | کارگاه صنایع مستقل (Independent) | کارگاه صنایع تعاونی (Co-operative) | کارگاه صنایع خصوصی (Private) | کارگاه صنایع دولتی (Government) | کارگاه صنایع مختلط (Mixed) | کارگاه صنایع نامشخص (Unknown) | کارگاه صنایع ناشناخته (Unknown) | کارگاه صنایع نامعلوم (Unknown) | کارگاه صنایع نامشخص

تعداد تاسیسات و تسهیلات موجود در آبادی

گروه سایر محصولات عمده دائمی

انواع محصولات عمده دائمی درختان و مزارع

| نام آبادی / Name of Village | Activities held | Electric utilities | Mortuary | Public bath | Barber shop | Tea shop | Tins and sewing houses | Information services | Legal serv. (Lawyer) | Charity | Religious institutions | Clinic | Veterinary serv. | Oldtype school | Elementary school | Secondary school | Government organizations | Telephone | Store-house | Transport | Transport of passengers and goods | Mail and post agency | Agricultural Society | Butcher's | Retail trade | Whole sale trade | Water supply & distribution | Power supply | Concreting (construct) | Miscel. industries | Manuf. of wooden | Manuf. cotton | Manuf. of textile | Bicycle repair | Motor vehicle repair shop | Farriery | Tin smith's | Repair of electric irons | Copper smith's | Manuf. of metal prod. | Manuf. of lime, plaster & cement | Manuf. of pottery | Manuf. of shoes | Manuf. of soap | Manuf. and repair of rubber prod. | Manuf. of leather prod. | Manufacture of | Carpentry and furniture making | Blacksmith and screw prod. | Manuf. of wood | Tailor's | Shoe making | Grain and stone mills | Carpet making | Spinning and weaving | Ice-making | Miscel. industries | Manuf. of sugar | Manufacture of | Bakery(non-confectionery) | Flour mill | Manuf. of dried fruits & jam | Dairy prod. | Slaughter house | Milking and dairying | Wool cleaning | Poultry and chicken farming | 4th | 3rd | 2nd | 1st | Other crops | Peach | Mandarin | Orange(tarent) | Banana | Sweet lemon | Citron | Lime | Cherry | Plum(Gojeh) | Pear | Walnut | Apricot(Qeysi) | Other Citrus Fruits | Apple | Olive | Bastberry | Apricot (Zardalu) | Persimmon | Date | Tea | Pistachio | Orange | Quince | Almond | Pomegranate | Fig | Grape | Prune | Egg-plum |
|---|---|---

شهرستان بیرجند

نام آبادی	کد آبادی	تعداد خانوار	تعداد جمعیت	تعداد مدرسه	تعداد مسجد	تعداد حمام	تعداد آسیاب	تعداد مغازه	تعداد دام	گوسفند و بز	گاو	اسب	سایر دام	منابع آب زراعی	چاه	قنات	چشمه	رودخانه	دسترسی به تاسیسات عمومی و تسهیلات	مسجد	درمانگاه	بهداشت	داروخانه	رادیو	تلفن	پست	مخابرات	راه مدرسه	راه مسجد	راه درمانگاه	راه بهداشت	راه داروخانه	راه رادیو	راه تلفن	راه پست	راه مخابرات	فاصله تا جاده	شن	آسفالت	مالرو	راه آبادی	مناطق	کوهستانی	مسطح	تپه ماهور	تعداد آبادی	تعداد خانوار	تعداد جمعیت	کد آبادی
کلاته جمال	۱۸۰																																																	۲۴
کلاته جمشیدیه	۰۹۰																																																	۵
کلاته چاهو	۱۴۰																																																	۳۲
کلاته حاجی آقا	۱۳۴																																																	۵۵
کلاته حاجی رضا	۰۸۵	۲۸	۵																																															۱۳
کلاته سیدان	۱۷۷																																																	۱۱
کلاته علی احمد	۰۸۹	۱۳	۳																																															۱۰
کلاته فخری	۱۳۱	۱۳	۴																																															۹۸
کلاته فرخ	۱۶۴																																																	۴۳
کلاته کمال	۱۳۳																																																	۳۵
کلاته ملا	۰۸۴	۲۳۳	۶۱																																															۱۵
کلاته ملایوسف	۱۶۱																																																	۵۹
کلاته منصف	۰۹۱	۱۶	۴																																															۵
کلاته موسی	۰۹۳	۱۲	۴																																															۴۵
کلاته نور محمد	۱۲۶	۱۰	۴																																															۳۴
کماجی	۰۸۶	۴۶	۱۱																																															۳۷
کوشکک	۰۹۲	۴۳۵	۱۱۵																																															۵
گازار	۰۹۴	۱۰۷۹	۳۴۱																																															۱۸
گراز خونیک	۱۲۵	۱۴	۳																																															۳۲
گز	۱۲۱	۳۱	۹																																															۱۲
گسورت	۱۴۲																																																	۵۵
گلمیران	۰۹۶																																																	۴۸
گوگجی	۰۸۷	۳۵۲	۱۰۴																																															۳
گیت	۰۹۵	۲۸۴	۷۷																																															۳۰
لنی	۰۹۷	۱۴	۵۹																																															۳
ماجانی	۱۸۷																																																	۸۸
ماسینو	۱۰۵	۱۲۵	۳۵																																															۹۵
مبارک آباد	۱۰۱	۲۸۵	۷۴																																															۴۸
محمد آباد	۱۲۹																																																	۳۵
محمد آباد چهاربج	۱۰۸	۶	۲																																															۶
مزار	۱۲۶																																																	۲۲
ملک آباد	۱۵۹																																																	۵۵
منارند	۱۴۶	۱۹۶	۴۳																																															۵۸
مند آباد	۱۰۹																																																	۳۰
منند	۱۰۶	۲۵۵	۶۷																																															۱۲
منوری	۰۹۸	۳۰	۸																																															۵۵
مهدی آباد	۱۲۲	۳۴	۱۲																																															۶
مهموئی	۱۰۴	۹۳۹	۳۰۸																																															۱۲
میاوند	۱۰۳																																																	۳۰
میرزک	۱۰۷	۳۴۳	۷۵																																															۳
میر مرتضی	۱۵۶																																																	۳
میریک	۰۹۹	۶۳۳	۱۶۴																																															۴۵
نخرود	۱۰۰	۸۳	۲۳																																															۱۳
نقنج	۱۱۶	۴۹۶	۱۳۴																																															
نگینان	۱۱۷	۳۳۵	۹۳																																															۳۳
نح	۱۷۸																																																	۳۳
نوده	۱۱۵	۳۰۵	۷۹																																															۱۲
نوخاب	۱۱۰	۱۴۸	۴۴																																															۶۰
نوخاب چیک	۱۱۴	۳۶۹	۹۳																																															۳۰
نوقند	۱۱۲	۳۶۶	۱۰۵																																															۶۰
نویک	۱۱۳	۱۹۱	۴۷																																															۳۴
نهبنگ بیدخت	۱۴۸																																																	۳۴
نیدان	۱۱۱	۹	۳																																															۵۵
واشان	۱۴۵	۳۷۲	۹۳																																															۳۳
ورتنه	۱۱۸	۱۱۸	۲۸																																															۲۵
وشنگ	۱۸۸																																																	۸۵
همایون	۱۱۹	۱۲	۴۹																																															۵۶
دهستان شهاباد ۰۸																																																		
ابدرگان	۰۰۸	۱۰	۳																																															۱۳
ابراهیم آباد	۰۱۱	۸	۳																																															۷
ابشر	۳۶۹																																																	۳۶
اتلونوک	۰۲۱	۱۰	۳																																															۱۲
احمد بیگ	۲۳۴	۱۰	۳																																															۱۳
اخلگاه	۰۳۵	۲۰	۴																																															۳۲
4th 3rd 2nd 1st Other major annual crops (Code)	92 91 90 89																																																	
Alfalfa	88																																																	
Watermelon	87																																																	
Cocoon	86																																																	
Sugar-cane	85																																																	
Pea	84																																																	
Wild cocket seed	83																																																	
Kidney bean	82																																																	
Tomato	81																																																	
Wheat (Central Group)	80																																																	
Gamragasanth	79																																																	
Jute	78																																																	
Sesame	77																																																	
Castor bean	76																																																	
Lentils	75																																																	
Vetch (Chickpea)	74																																																	
Clover	73																																																	
Potato	72																																																	
Indian corn	71																																																	
Cucumber	70																																																	
Melon	69																																																	
Beet	68																																																	
Barley	67																																																	
Tobacco	66																																																	
Onion	65																																																	
Cotton	64																																																	
Linseed	63																																																	
Rice	62																																																	
Beans	61																																																	
Egg-plant	60																																																	
Saintfoin	59																																																	
Wasteland, non-cultivable	58																																																	
Wasteland, cultivable	57																																																	
Orchard and nursery	56																																																	
Forests	55																																																	
Natural pasture	54																																																	
Other ann. crops	53																																																	
Fallow land	52																																																	
Rice	51																																																	
Unirrigated barley	50																																																	
Irrigated barley	49																																																	
Unirrigated wheat	48																																																	
Irrigated wheat	47																																																	
Bovine and buffaloes	46																																																	
Sheep and goats	45																																																	
Oxen	44																																																	
Total cows, oxen & calves	43																																																	
Other Sources	42																																																	
Cisterns or pools	41																																																	
Well	40																																																	
Well Tank	39																																																	
Deep well	38																																																	
River/Pumped	37																																																	
River	36																																																	
Spring	35																																																	
Qanat	34																																																	
Tractor	33																																																	
Post office	32																																																	
Mail box	31																																																	
Radio	30																																																	
Electricity	29																																																	
Village Boundary	28																																																	
Boundary of Equity	27																																																	
Co-operative Society	26																																																	
Village Council	25																																																	
Clinic	24																																																	
Home ext. agent	23																																																	
Irrigation Corporation	22																																																	
Health Centre	21																																																	
Literacy Corps	20																																																	
Secondary school	19																																																	
Elementary school	18																																																	
Old type school	17																																																	
Mosque	16																																																	
Distance to road (Km.)	15																																																	
Trail	14																																																	
Jeep rd	13																																																	
Dirt(veh.)rd.	12																																																	
Paved	11																																																	
Amphalted	10																																																	
Railroad	9																																																	
Plain	8																																																	
Mountainous	7																																																	
Type of place	6																																																	
No. of households	5																																																	
Total population	4																																																	
Village code	3																																																	
Name of Village in Farsi	2																																																	
	1																																																	

Principal annual crops | Land Utilization (in Hectar) | No. of Livestocks | Principal sources of water | Availability of Social Institutions and Facilities | Principal Road | Terrain | Type of Place and Population

| نام آبادی کاتون | Name of Village | Actigities Trade activities | Mortuary | Public bath | Barber shop | Tea shop | Tons and Cartilages | Recreation services | Secretary serv. (Notary) | Charity Institutions | Religious Institutions | Clinics | Medical & secretary serv. | Oldtype school | Elementary school | Secondary school | Government Organisations | Telephone | Store-house | Transport | Transport of passengers and goods | Real estate agency | Consumer cooperative society | Butchers | Retail trade | Whole sale trade | Water supply & distribution | Power supply | Stone cutting | Construct. (Contract.) | Wheel wrights | Lithographies | Manuf.of wooden furniture | Motor cycle & bicycle repair | Motor-vehicle repair shop | Nursery | Tin smith's Hooting & Soldering | Copper smith's | Manuf.of Metal products | Manuf.of lime, plaster & cement | Manuf.of pottery and china | Manuf.of Vinegar | Manuf.of soap | Oil pressing | Manuf.and repair of robes and | Manuf.of prod. leather | Leather | Carpentry and cabinet making | Basketry and carving wood | Manuf.of wood | Tailor's | Shoe making and repairing | Hide and skin tanning | Carpet making | Spinning and weaving | Ice-making | Wheat flour | Foodstuffs | Manuf.of sugar | Bakery, confectionery | Flour mill | Manuf.of dried fruits & nuts | Dairy prod. | Silk weaver house | Ginning and Pressing | Cotton and Wool ginning | Animal farming | Chicken farming | 4th | 3rd | 2nd | 1st | Other crops | Peach | Mandarin | Orange(Garden) | Banana | Sweet lemon | Citron | Lime | Cherry | Plum(Gojeh) | Pear | Walnut | Apricot(Qoysi) | Other Citrus fruits | Apple | Olive | Barberry | Apricot (Zardaloo) | Persimmon | Date | Tea | Pistachio | Orange | Quince | Almond | Pomegranate | Fig | Grape | Prune | Egg-plum |
|---|---|---

شهرستان بیرجند

| نام آبادی | Name of Village in Farsi | Village code | Total population | No. of households | Type of place | Terrain: Plain | Terrain: Mountainous | Distance to road (Km) | Trail | Jeep rd | Intr(veh.)rd. | Paved | Asphalted | Railroad | Mosque | Old type school | Elementary school | Secondary school | Corpsmen house | Corpsman house | Health house | Clinic | Village council | Village house | Cooperative society | Extension house | Home ext. agent | Tractor | Post office | Mail box | Radio | Electricity | Well | Spring | Deep well | River/Pumped | River | Cistern or pond | Other sources | Irrigated barley | Irrigated wheat | Unirrigated wheat | Horses and donkeys | Sheep and goats | Oxen | Total cows, oxen & calves | Wasteland, unprofitable | Wasteland, cultivable | Orchard and nursery | Forests | Natural pasture | Other cult. crops | Fallow land | Rice | Beans | Eggplant | Safflower | 1st | 2nd | 3rd | 4th | Other major annual crops (Code) |
|---|---|---

| نام آبادی | Name of Village | Activities (Bank) | Other activities | Mortuary | Public bath | Barber shop | Tea shop | Inns and lodging houses | Restaurants | Repair services (Garage) | Charity institution | Religious institutions | Clinics | Medical & veterinary serv. | Oldtype school | Primary | Secondary | Government organizations | Bilingual telephone | Store-house | Transport agency | Transit passenger and goods | Real estate agency | Agricultural cooperative society | Butcher's | Retail trade | Whole sale trade | Water supply & distribution | Power supply | Stone cutting (Gemstone) | Industries | Manuf of wooden items with mach. | Motor cycle & bicycle repair | Motor car repair shop | Farriery | Tin smith's | Repair of clothes | Copper smith's | Manuf of small prod. | Plaster & cement | Manuf of pottery and china | Manf of chemicals | Manuf of soap | Oil pressing | Manuf and repair of rubber prod. | Manuf of glass prod. | Manuf of leather | Carpentry and furniture making | Basketry and straw prod. | Manuf of wood | Tailors | Shoe making | Silk and satin weaving | Carpet making | Spinning and weaving | Ice-making | Manufact. foodstuffs | Manufact. of sugar and candy | Bakery, confectionery | Flour mill | Manuf of dried fruits & jam | Dairy prod. | Slaughter house | Milking and chicken farming | Cotton and wool cleaning | Other major permanent crops (Code) 4th | 3rd | 2nd | 1st | Other crops | Peach | Mandarin | Orange(Garden) | Banana | Sweet lemon | Citron | Lime | Cherry | Plum(Gojah) | Pear | Walnut | Apricot(Oeyal) | Other Citrus Fruits | Apple | Olive | Barberry | Apricot (Garden) | Persimmon | Beke | Tea | Pistachio | Orange | Quince | Almond | Pomegranate | Fig | Grape | Prune | Egg-plum | Black berry |
|---|---|---

شهرستان بیرجند

| Name of Village in Farsi (نام آبادی) | Village code (کد آبادی) | Total population (جمعیت کل آبادی) | No. of households (تعداد خانوار) | Type of place (نوع آبادی) | Plain (دشت) | Mountainous (کوهستانی) | Distance to road (km.) (فاصله تا جاده) | Trail (راه مالرو) | Jeep rd (راه جیپ) | Intrf(veh.)rd. (راه اتومبیل) | Paved (شوسه) | Asphalted (آسفالته) | Railroad (راه آهن) | Tractor (تراکتور) | Post office (پست) | Mail box (صندوق پستی) | Radio (رادیو) | Electricity (برق) | Village Mahkam (محکم دهکده) | House of Equity (خانه عدالت) | Cooperative society (تعاونی) | Village council (شورای دهکده) | Clinic (درمانگاه) | Home extn. (خانه بهداشت) | Extension Department (ترویج) | Health Corpsman (بهداشت) | Literacy Corpsman (سواد آموزی) | Secondary school (متوسطه) | Elementary school (ابتدایی) | Mosque (مسجد) | Alfalfa (یونجه) | Watermelon (هندوانه) | Melon (خربزه) | Sugar-cane (نیشکر) | Pea (نخود) | Wild rocket (گرگیر) | Kidney bean (لوبیا) | Tomato (گوجه فرنگی) | Wheat (گندم) | Cantaloup (Garmak) (خربزه گرمک) | Gum tragacanth (گون) | Jute (جوت) | Sesame (کنجد) | Castor bean (کرچک) | Lentils (عدس) | Cantaloup (Chakak) (خربزه چاکک) | Clover (شبدر) | Potato (سیب زمینی) | Indian corn (ذرت) | Cucumber (خیار) | Melon (خربزه) | Beet (چغندر) | Barley (جو) | Tobacco (توتون) | Onion (پیاز) | Cotton (پنبه) | Linseed (کتان) | Rice (برنج) | Beans (لوبیا) | Eggplant (بادنجان) | Saintfoin (اسپرس) | Wasteland, non-cultivable (بایر غیر قابل زراعت) | Wasteland, cultivable (بایر قابل زراعت) | Orchard and nursery (باغ و نهالستان) | Forests (جنگل) | Natural pasture (مرتع طبیعی) | Other ann. crops (سایر محصولات یکساله) | Fallow land (آیش) | Rice (برنج) | Unirrigated barley (جو دیم) | Irrigated barley (جو آبی) | Unirrigated wheat (گندم دیم) | Irrigated wheat (گندم آبی) | Horses and donkeys (اسب و الاغ) | Sheep and goats (گوسفند و بز) | Oxen (گاو) | Total cows, oxen & calves (کل گاو و گوساله) | Other Sources (سایر منابع) | Cisterns or ponds (آبانبار) | Well (چاه) | Deep well (چاه عمیق) | River/Pumped (رودخانه/پمپاژ) | Spring (چشمه) | Qanats (قنات) |
|---|---|---

| Remarks | Name of Village | Activities n.e.c. | Other social activities | Mortuary | Public bath | Barber shop | Tea shop | Inns and eating houses | Marriage services | Other serv. (Code) | Charity organizations | Religious institutions | Clinics | Medical & veterinary serv. | Oldtype school | Elementary schools | Secondary schools | Government organizations | Post & telegraph | Store-house | Transport services | Trans. of passengers & goods | Real estate agency | Consumer co-operative society | Butcher's | Retail trade | Whole sale trade | Water supply & distribution | Power supply | Stone cutting (commerce) | Wholesale | Manuf. of wooden furniture | Motor cycle & bicycle repair | Motor vehicle repair shop | Farriery | Tin smith's | Repair of electrical items | Copper smith's | Manuf. of metal prod. | Manuf. of pottery | Blacksmith & cement work | Manuf. of glass and china | Manuf. of clothing | Oil pressing | Manuf. and repair of rubber prod. | Manuf. of leather prod. | Manuf. of textile | Carpentry and joinery making | Basketry and straw prod. | Manuf. of wood | Tailor's | Shoe making | Silk & cotton weaving | Carpet making | Spinning and weaving | Ice-making | Wool, foodstuffs | Manuf. of sugar | Bakery, confectionery | Flour mill | Manuf. of dried fruits & jam | Dairy prod. | Slaughter house | Wiring and electricity | Cotton and wool cleaning | Chicken farming | 4th | 3rd | 2nd | 1st | Other crops | Peach | Mandarin | Orange(garen) | Banana | Sweet lemon | Citron | Lime | Cherry | Plum(Gojah) | Pear | Walnut | Apricot(Qeysi) | Other Citrus Fruits | Apple | Olive | Barberry | Apricot (Zardaloo) | Persimmon | Date | Tum | Pistachio | Orange | Quince | Almond | Pomegranate | Fig | Grape | Prune | Egg-plum | Black cherry |
|---|---|---

شهرستان سیرجند

| نام آبادی | کد آبادی | جمعیت و تراکم آبادی: شماره خانوار | شماره جمعیت | تراکم | وضع طبیعی: جلگه | کوهستانی | راه عمده: راه مالرو | شوسه | آسفالته | راه آهن | فاصله تا نزدیکترین جاده شوسه | فاصله تا نزدیکترین راه آهن | دسترسی به تأسیسات عمومی و تسهیلات: تراکتور | پست | مدرسه ابتدائی | مدرسه راهنمائی | رادیو | پست | تلفن | بهداشت | درمانگاه | حمام | آب آشامیدنی | آب لوله کشی | آب چاه | آب چشمه | آب رودخانه | آب باران | مسجد | منابع عمده آب زراعی: چاه عمیق | چاه نیمه عمیق | چاه آرتزین | قنات | چشمه | رودخانه | برکه و آبگیر | آب باران | مساحت اراضی برحسب استفاده و از زمین به هکتار: زمین زیر کشت آبی | زمین زیر کشت دیم | باغ و نخلستان | جنگل | مرتع طبیعی | بایر قابل کشت | بایر غیرقابل کشت | مرداب | بستر رودخانه | تعداد دام: اسب | گوسفند و بز | گاو | گاو و گوساله | شتر | مرغ و خروس | کدام محصولات عمده زراعی سالانه در روستا و مزارع: پنبه | کنجد | برنج | گندم | جو | یونجه | چغندر قند | چغندر علوفه | نخود | لوبیا | عدس | ماش | باقلا | بادام زمینی | سیب زمینی | پیاز | گوجه فرنگی | خربزه | هندوانه | کدو | سایر زراعتهای عمده سالانه: آیش | یونجه | پنبه | شکر | توتون | تنباکو | چغندر قند | سیب زمینی | پیاز | گوجه فرنگی | خربزه | هندوانه | کدو | سایر زراعتهای عمده سالانه: اولین | دومین | سومین | چهارمین |
|---|---|---

تعداد تأسیسات و تسهیلات موجود در آبادی — Existing Establishments and Facilities

| Remarks | Name of Village | Activities n.a.e. | Other activities | Mortuary | Public bath | Barber shop | Tea shop | Inns and eating houses | Veterinary services | Legal serv. (Lawyers) | Charity Foundations | Religious institutions | Clinic | Primary & secondary educ. | Oldtype school | Elementary school | Secondary school | Government organizations | Telephones | Store-house | Transport (Trans.of passen. goods and goods) | Rural water agency | Fire-fighting Society | Butchers | Retail trade | Whole sale trade | Water supply & distribution | Power supply | Power plant (Generating) | Miscel. industries | Manuf.of wooden furniture | Brick-kilns | Brick repair | Tile-works | Potters repair shop | Farriery | Tin smith's | Repair of agricultural tools | Compost smith's | Manuf. of metal prod. | Repair of farm implements | Plaster & cement | Manuf.of pottery | Manuf.of glass products | Manufacture of soap | Oil pressing | Manuf.and repair of rubber prod. | Manuf.of plastic prod. | Manuf.of leather prod. | Carpentry and furniture making | Manuf.of non-metal prod. | Manuf.of wood | Tailors | Shoe making | Cotton ginning | Silk and cocoon rearing | Spinning and weaving | Ice-making | Fish-ponds | Manuf.of sugar | Manuf.of confectionery | Bakery, confectionery | Flour mill | Fruits & jam | Dairy prod. | Slaughter house | Milking and cattle ranching | Sheep and goat farming | Wool Cleaning | Poultry and chicken farming |
|---|---|---

شهرستان بیرجند

| نام آباد | کد آبادی | جمعیت | تعداد خانوار | تعداد خانوار | تعداد خانوار

| Remarks | Name of Village | Actrities n.a.d. | Office | Mortuary | Public bath | Barber shop | Tea shop | Inns and eating houses | Agricultural service | Legal serv. | Lodgings | Charity | Religious | Institutions | Clinic | Veterinary serv. | Oldtype school | Elementary school | Secondary School | Government organizations | Telephone | Transport | Transport serv. | Trans.of passen- | gers and goods | Mail and | agency | Co-operative | society | Butcher's | Retail trade | Whole sale | trade | Water supply & | distribution | Power supply | Power cutting | (comunicat) | Hiscell. | industries | Manuf.of wooden | Motor cycle & | bicycle repair | Motor vehicle | repair shop | Farrkery | Tin smith's | Repair of | household items | Copper smith's | Manuf. of | metal prod. | Manuf.of fur, | blanket & cement | Manuf.of pottery | and clay prod. | Manuf.of | mill flour | Manuf.of soap | Oil pressing | Manuf.and repair | of rubber prod. | Manuf.of | leather prod. | Manuf.of | Carpentry and | joinery work | Basketry and | straw prod. | Manuf.of wood | Tailor's | Shoe making | Cloth weaving | Felt making | Carpet making | Spinning and | weaving | Ice-making | Tile | Foodstuffs | Manuf.of sugar | and candy | Bakery,cor- | fectionery | Fruits & jam | Manuf.of dried | fruits & jam | Dairy prod. | Slaughter | House | Mining and | quarrying | Cotton and | Wool Cleaning | Manuf.of | chicken farms | 4th | 3rd | 2nd | 1st | Other crops | Peach | Mandarin | Orange(Garden) | Banana | Sweet lemon | Citron | Lime | Cherry | Plum(Gojah) | Pear | Walnut | Apricot(Qeysi) | Other Citrus | Fruits | Olive | Apple | Barberry | Agricot | (Zerdaloo) | Pere(Armon) | Date | Tea | Pistachio | Orange | Quince | Almond | Pomegranate | Fig | Grape | Prune | Egg-plum | Black cherry |
|---|---|---

| Name of Village in Farsi | Village code | Type of Place and Population: Type of place | No. of households | Total population | Terrain: Plain | Mountainous | Principal Road: Trail | Jeep-rd | Dirt(veh.)rd | Paved | Asphalted | Railroad | Distance to road (Km.) | Availability, of Social Institutions and Facilities: Post office | Mail box | Radio | Electricity | Village Warehouse | House of Rural Cooperative society | Veterinary center | Clinic | Home ext. center | Extension Courses | Agricultural Courses | Secondary school | Elementary school | Mosque | Principal sources of water: Other Sources | Cisterns or ponds | Well | Tap | Deep well | Shallow well | River/Pumped | River | Spring | Qanat | No. of Livestocks: Horses and donkeys | Sheep and goats | Oxen | Total cows, oxen & calves | Land Utilization (in Hectar): Wasteland, non-cultivable | Wasteland, cultivable | Orchard and nursery | Forests | Natural pastures | Other ann. crops | Fallow land | Rice | Unirrigated barley | Irrigated barley | Unirrigated wheat | Irrigated wheat | Principal annual crops: Alfalfa | Watermelon | Cocoon | Sugar-cane | Pea | Wild rocket | Kidney bean | Tomato | Wheat | Cucumber (Cirmak) | Gum tragacanth | Jute | Sesame | Castor bean | Lentils | Tamarindus (Tajbah) | Clover | Potato | Indian corn | Cucumber | Melon | Beet | Barley | Tobacco | Onion | Cotton | Linseed | Rice | Beans | Egg-plant | Safflower | Other major annual crops (Code): 1st | 2nd | 3rd | 4th |
|---|---|---

تعداد تأسیسات و تسهیلات موجود در آبادی

انواع محصولات عمده دائمی در دولت و مزارع

گر سایر محصولات عمده دائمی

| نام آبادی / Name of Village | 192 Activities Unclass. other activities | 191 Mortuary | 190 Public bath | 189 Barber shop | 188 Tea shop | 187 Inns and guesthouses | 186 Restaurants services | 185 Lodging serv. (Motary) | 184 Charity foundations | 183 Religious institutions | 182 Clinic | 181 Medical & veterinary serv. | 180 Oldtype school | 179 Elementary school | 178 Secondary school | 177 Government organizations | 176 Post & telephone | 175 Store-house | 174 Transport services | 173 Trans.of passen. cars and buses | 172 Real estate agency | 171 Consumer cooperative society | 170 Butcher's | 169 Retail trade | 168 Whole sale trade | 167 Water supply & distribution | 166 Power supply | 165 Stone cutting | 164 Cement(C) products | 163 Metal industries | 162 Manuf.of wooden furniture parts | 161 Motor cycle & bicycle repair | 160 Motor vehicle repair shop | 159 Farriery | 158 Tin smith's | 157 Repair of sewing machines | 156 Copper smith's | 155 Manuf.of metal prod. | 154 Manuf.of pottery & cement | 153 Plaster & cement work | 152 Manuf.of pottery and china | 151 Manuf.of glassware | 150 Oil pressing | 149 Manuf.and repair of rubber prod. | 148 Manuf.of leather prod. | 147 Manuf.of Carpentry and furniture | 146 Carpentry and cabinet making | 145 Basketry and straw prod. | 144 Manuf.of wood | 143 Tailor's | 142 Shoe making | 141 Tailor and dressmaking | 140 Carpet making | 139 Spinning and weaving | 138 Wool-cleaning | 137 Miscellaneous foodstuffs | 136 Manuf.of sugar and candy | 135 Bakery,confectionery | 134 Flour mill | 133 Manuf.of dried fruits & jam | 132 Dairy prod. | 131 Slaughter house | 130 Hitting and cleaning hides | 129 Cotton and wool cleaning | 128 Poultry & chicken farming | 127 4th | 126 3rd | 125 2nd | 124 1st | 123 Other crops | 122 Peach | 121 Mandarin | 120 Orange(Garden) | 119 Banana | 118 Sweet lemon | 117 Citron | 116 Lime | 115 Cherry | 114 Plum(Gojeh) | 113 Pear | 112 Walnut | 111 Apricot(Qeysi) | 110 Other Citrus Fruits | 109 Apple | 108 Barberry | 107 Apricot (Zardaloo) | 106 Peer&lemon | 105 Date | 104 Tea | 103 Pistachio | 102 Orange | 101 Quince | 100 Almond | 99 Pomegranate | 98 Fig | 97 Grape | 96 Prune | 95 Egg-plum | 94 | 93 | 92 | 91 | 90 |
|---|---|---

شهرستان بیرجند

| نام آبادی | کد آبادی | جمعیت واحد آبادی: خانوار | جمعیت واحد آبادی: جمعیت | مرکز آبادی | مرکز دهستان | مرکز بخش | راه عمده: فاصله تا راه عمده | راه عمده: فاصله تا راه فرعی | راه عمده: فاصله تا راه مالرو | راه عمده: فاصله تا راه جیپ | راه عمده: فاصله تا راه آسفالته | راه عمده: فاصله تا راه آهن | راه عمده: فاصله تا بندر | راه عمده: فاصله تا فرودگاه | راه عمده: فاصله تا مسجد | راه عمده: فاصله تا مدرسه | راه عمده: فاصله تا درمانگاه | راه عمده: فاصله تا پست | راه عمده: فاصله تا صندوق پست | راه عمده: فاصله تا دارو | راه عمده: فاصله تا پزشک | راه عمده: فاصله تا بهداشت | راه عمده: فاصله تا دامپزشک

| Remarks | Name of Village | Activities not in the other activities | Mercury | Public bath | Barber shop | Tea shop | Inns and hotels/houses | Reception | Legal serv. (Notary) | Charitable institutions | Religious institutions (mosques) | Clinic | Medical & veterinary serv. | Primary school | Elementary school | Secondary school | Government organizations | Post, telegraph, telephone | Power-house | Transport services | Trans.of passengers and goods | Real estate | Co-operative society | Butcher-s | Retail trade | Whole sale trade | Water supply & distribution | Power supply | Stone cutting (construct.) | Mineral industries | Manuf.of wooden furniture | Motor cycle & bicycle repair | Motor-vehicle repair shop | Pottery | Tin smith's | Manuf.of cooking stones | Copper smith's | Manuf.of wool prod. | Manuf.of iron, steel & cement | Manuf.of electric & electronic | Manuf.of glass and china | Manuf.of clay-ware | Manuf.of soap | Oil pressing | Manuf.and repair of agricultural prod. | Manuf.of meat prod. | Manuf.of leather | Manufacture of metal | Carpentry making | Basketry and straw prod. | Manuf.of wood | Tailors | Shoe making | Gold and silver smith | Carpet making | Spinning and weaving | Ice-making | Miscel. industrs | Manufacture of sugar and candy | Bakery, confectionery | Flour mill | Manuf.of dried fruits & jam | Dairy prod. | Slaughter house | Stone and marble quarrying | Cotton and wool ginning | Animal and chicken farming | Other crops | Peach | Mandarin | Orange(Garden) | Banana | Sweet lemon | Citron | Lime | Cherry | Plum(Golsh) | Pear | Walnut | Apricot(Goys) | Other Citrus fruits | Apple | Olive | Barberry | Persimmon (Gordalloo) | Date | Tea | Pistachio | Orange | Quince | Almond | Pomegranate | Fig | Grape | Prune | Sgr-plum | Black cherry |
|---|---|---

شهرستان بیرجند

| نام آبادی | کد آبادی | جمعیت | تعداد خانوار | تراکم جمعیت | وضع شهرنشینی | نوع آبادی | وضع آبادی | راه عمده | | |

| ملاحظات | نام آبادی آبادی | Activities Total activities | Mosque | Mortuary | Public bath | Barber shop | Tea shop | Inns and lodging houses | Recreation services | Other serv. (Oblig) | Charity institutions | Religious institutions | Clinics | Medical & veterinary serv. | Oldtype school | Primary school | Secondary school | Government organizations | Post & telegraph | Store-house | Transport | Trans.of passengers and goods | Real estate | Agency | Co-operative society | Butcher's | Retail trade | Whole sale trade | Water supply & irrigation | Power supply | Stone cutting (Gemstones) | Metalwork | Industries | Manuf.of wooden objects | Shoe cycle & motor repair | Motor-vehicle repair shop | Barrlery | Tin smith's | Repair of electric stoves | Copper smith's | Manuf. of food products | Blanket & cement | Manuf. of pottery and china | Manuf.of glass | Manuf.of soap | Oil pressing | Manuf.and repair of rubber prod. | Manuf.of leather prod. | Leather good. | Manufact. of carpentry and joinery | Bakery and | Manuf.of wood | Tailors | Shoe repairing | Skin & hide | Felt and felt making | Carpet making | Spinning and weaving | Tailoring | Knitting | Cotton and wool cleaning | Hulling and husking | Chicken farming | Other major permanent crops(Code) 4th | 3rd | 2nd | 1st | Other crops | Peach | Mandarin | Orange(Tarenj) | Banana | Sweet lemon | Citron | Lime | Cherry | Plum(Gojeh) | Pear | Walnut | Apricot(Qeysi) | Other Citrus fruits | Apple | Olive | Barberry | Apricot (Zardaloo) | Persimmon | Date | Tea | Pistachio | Orange | Quince | Almond | Pomegranate | Fig | Grape | Prune | Egg-plan |
|---|---|---

شهرستان بیرجند

| نام آبادی | کد آبادی | تعداد خانوار | جمعیت | نوع آبادی | نوع شهرستانی | نوع طبیعی | کوهستانی | دشت | تپه ماهور | راه عمده | فاصله تا آبادی مرکز دهستان | فاصله تا مرکز شهرستان | تراکتور | پست | صندوق پست | رادیو | رادیو | بهداشت | درمانگاه | مسجد | دبستان | دبیرستان | دبیرستان | دبیر

صفحه ۴۰

| ملاحظات | نام آبادی / آبادی | Existing Establishments and Facilities | | |

شهرستان بیرجند

| نام آبادی | کد آبادی | جمعیت | تعداد خانوار | تعداد جمعیت | وضع طبیعی: کوهستانی | وضع طبیعی: جلگه‌ای | وضع طبیعی: مخلوط | جمعیت و نوع آبادی: آبادی | جمعیت و نوع آبادی: عشایری | جمعیت و نوع آبادی: مخلوط | راه عمده: اصلی | راه عمده: فرعی | راه عمده: مالرو | راه عمده: شوسه | راه عمده: خاکی | راه عمده: راه‌آهن | راه عمده: آسفالته | راه عمده: فاصله تا جاده شوسه | راه عمده: فاصله تا راه‌آهن | دسترسی به تأسیسات عمومی و تسهیلات: مسجد | دسترسی به تأسیسات عمومی و تسهیلات: دبستان | دسترسی به تأسیسات عمومی و تسهیلات: دبیرستان | دسترسی به تأسیسات عمومی و تسهیلات: دبستان عشایری | دسترسی به تأسیسات عمومی و تسهیلات: دبیرستان عشایری | دسترسی به تأسیسات عمومی و تسهیلات: خانه بهداشت | دسترسی به تأسیسات عمومی و تسهیلات: درمانگاه | دسترسی به تأسیسات عمومی و تسهیلات: شرکت تعاونی | دسترسی به تأسیسات عمومی و تسهیلات: دهیاری | دسترسی به تأسیسات عمومی و تسهیلات: پست | دسترسی به تأسیسات عمومی و تسهیلات: تلفن | دسترسی به تأسیسات عمومی و تسهیلات: دفتر پست | دسترسی به تأسیسات عمومی و تسهیلات: رادیو | دسترسی به تأسیسات عمومی و تسهیلات: برق | دسترسی به تأسیسات عمومی و تسهیلات: جیپ | دسترسی به تأسیسات عمومی و تسهیلات: تراکتور | دسترسی به تأسیسات عمومی و تسهیلات: آب آشامیدنی | دسترسی به تأسیسات عمومی و تسهیلات: چاه عمیق | دسترسی به تأسیسات عمومی و تسهیلات: چاه نیمه عمیق | دسترسی به تأسیسات عمومی و تسهیلات: چشمه | دسترسی به تأسیسات عمومی و تسهیلات: قنات | دسترسی به تأسیسات عمومی و تسهیلات: رودخانه | دسترسی به تأسیسات عمومی و تسهیلات: آب‌انبار | دسترسی به تأسیسات عمومی و تسهیلات: آب‌باران | دسترسی به تأسیسات عمومی و تسهیلات: آب‌آشامیدنی | دسترسی به تأسیسات عمومی و تسهیلات: آب‌کشاورزی | دسترسی به تأسیسات عمومی و تسهیلات: آب‌صنعتی | دسترسی به تأسیسات عمومی و تسهیلات: شرکت تعاونی | دسترسی به تأسیسات عمومی و تسهیلات: خانه‌صنعتی | دسترسی به تأسیسات عمومی و تسهیلات: دهیاری | دسترسی به تأسیسات عمومی و تسهیلات: بانک | دسترسی به تأسیسات عمومی و تسهیلات: دبستان | دسترسی به تأسیسات عمومی و تسهیلات: دبیرستان | دسترسی به تأسیسات عمومی و تسهیلات: دبستان عشایری | دسترسی به تأسیسات عمومی و تسهیلات: دبیرستان عشایری | دسترسی به تأسیسات عمومی و تسهیلات: خانه بهداشت | دسترسی به تأسیسات عمومی و تسهیلات: درمانگاه | دسترسی به تأسیسات عمومی و تسهیلات: شرکت تعاونی | دسترسی به تأسیسات عمومی و تسهیلات: دهیاری | دسترسی به تأسیسات عمومی و تسهیلات: بانک | دسترسی به تأسیسات عمومی و تسهیلات: مسجد | دسترسی به تأسیسات عمومی و تسهیلات: دبستان | دسترسی به تأسیسات عمومی و تسهیلات: دبیرستان | دسترسی به تأسیسات عمومی و تسهیلات: دبستان عشایری | دسترسی به تأسیسات عمومی و تسهیلات: دبیرستان عشایری | دسترسی به تأسیسات عمومی و تسهیلات: خانه بهداشت | دسترسی به تأسیسات عمومی و تسهیلات: درمانگاه | دسترسی به تأسیسات عمومی و تسهیلات: شرکت تعاونی | دسترسی به تأسیسات عمومی و تسهیلات: دهیاری | دسترسی به تأسیسات عمومی و تسهیلات: بانک | دسترسی به تأسیسات عمومی و تسهیلات: مسجد | راه عمده: فاصله تا جاده شوسه | راه عمده: فاصله تا راه‌آهن | وضع طبیعی: کوهستانی | وضع طبیعی: جلگه‌ای | وضع طبیعی: مخلوط | جمعیت و نوع آبادی: آبادی | جمعیت و نوع آبادی: عشایری | جمعیت و نوع آبادی: مخلوط | کد آبادی | نام آبادی |
|---|---|---

| Remarks | Name of Village | Activities Total | Other activities | Mortuary | Public bath | Barber shop | Inns and lodging houses | Restaurants, services | Other services (Ostary) | Charitable institutions | Religious institutions | Clinics | Veterinary services | Polytype schools | Primary schools | Secondary schools | Government offices | Post, telegraph, telephone | Store-house | Transport companies | Transport of passengers and goods | Real estate agency | Consumer cooperative society | Butcher's | Retail trade | Whole sale trade | Gas supply & distribution | Power supply | Stone cutting (Construct.) | Mining industries | Manuf. of wooden industries | Motor cycle & bicycle repair | Motor-vehicle repair shop | Pottery | Tin smith's | Boots & shoes | Copper smith | Manuf. of tins, plaster & cement | Manufacture of glass and china | Manuf. of soap | Oil pressing | Manuf. and repair of rubber prod. | Manuf. of grod. leather | Manufacture of leather | Carpentry and wooden products | Bakery and biscuits | Manuf. of wood | Tailors | Knitting machine and embroidery | Gin and cotton ginning | Carpet making | Spinning and weaving | Ice-making | Misc. foodstuffs | Poultry farms | Bakery, confectionery | Flour mill | Manuf. of dried fruits & jam | Dairy prod. | Tile maker | Cotton and wool ginning, and cleaning | Animal and chicken farming | 4th | 3rd | 2nd | 1st | Other crops | Peach | Mandarin | Orange(Sweet) | Banana | Sweet lemon | Citron | Lime | Cherry | Plum(Gojah) | Pear | Walnut | Apricot(Noyat) | Other Citrus fruits | Apple | Olive | Barberry | Apricot (Mahaleb) | Persimmon | Date | Tea | Pistachio | Orange | Quince | Almond | Pomegranate | Fig | Grape | Prune | Egg-plant |
|---|---|---

شهرستان بیرجند

Name of Village in Farsi	Village code	Type of place	No. of households	Total population	Mountainous	Plain	Railroad	Asphalted	Paved	Dirt(veh.)rd	Jeep rd	Trail	Distance to road (Km.)	Mosque	Bakery	Secondary school	Literacy Classes	Health House	Health Center	Home ext. agent	Clinic	Village council	Village Equity	Cooperative	Village Housing	Electricity	Radio	Mail box	Post office	Tractor	Other Sources	Cisterns or ponds	Wells	Deep well	River/Pumped	River	Spring	Ghanat	Other major annual crops(Code)	4th	3rd	2nd	1st
حسین آباد	۰۱۶۷		۸۹	۲۳		●						●	۴۵																								●						
حسین آباد	۲۳۹					●						●	۴۶																														
حسین آباد	۲۵۸					●				●		●	۵۳																								●						
حسین آباد زیدر	۰۲۹		۳۱	۱۱		●						●	۵۸																								●						
حسین آباد سادات	۰۴۸		۶۴	۱۴		●				●		●	۳۰																								●						
حسین رستم	۱۳۱		۸۵	۱۹		●						●	۶۵																								●						
حصار	۲۷۴					●						●	۷۰																								●						
خالدار	۲۹۳					●						●	۱۵																								●						
خرمی	۰۵۰		۱۰۸	۲۵		●				●		●	۷۲																								●						
خسروی	۰۵۱		۹۲	۲۶		●				●		●	۴۰																								●						
خلق آباد	۰۵۳		۳۳	۱۱		●						●	۹۸																								●						
خنجوك سوخته	۰۵۳		۱۰	۱		●						●	۱۷۰																								●						
خونیك	۲۴۹					●						●	۷۰																								●						
خیرآباد	۱۹۲		۹	۳		●						●	۸۱																								●						
در شکاف	۰۲۳		۲۵	۸		●						●	۶۵																								●						
درودی	۰۶۰		۳۸	۹		●						●	۴۰																								●						
دره گوران	۰۶۱		۱۱۷	۲۷		●						●	۳۶																								●						
دریگر	۲۱۳		۱	۳		●						●	۲۲																								●						
دم روباه	۰۶۶		۸۴	۸		●						●	۵۵																								●						
دوینك	۲۰۱		۹	۳		●						●	۱۶۳																								●						
ده شیخ	۰۵۵		۲۰	۵			●					●	۲۴																								●						
ده مرغ	۰۶۵		۵۰	۱۳		●						●	۱۶۰																								●						
ده میان	۰۵۴		۶	۳		●						●	۵۳																								●						
ده نو	۰۶۴		۲۴۴	۶۴		●						●	۶۳																								●						
دهك	۰۵۶		۲۵۰	۶۷		●						●	۴۵																								●						
دهن رود	۰۶۳		۳۳	۸		●						●	۵۴																								●						
دهن رود	۲۰۳		۳۵	۹		●						●	۴۴																								●						
دهنه رود	۶۷					●						●	۲۶																								●						
دهور	۱۷۷		۴۶	۹		●						●	۱۱۸																								●						
دیناری	۰۵۹					●						●	۴۰																								●						
ذکورآباد	۰۶۷		۱۰	۲		●						●	۴۵																								●						
رامشگان	۰۶۸		۲۱۳	۴۷		●						●	۳۷																								●						
رخنه	۰۲۴		۷۴	۱۷		●						●	۱۷۵																								●						
رزگ	۲۲۹		۱۹	۴		●						●	۱۷۵																								●						
رضوان	۰۷۱		۴۴	۱۶		●						●	۷۵																								●						
رهنان	۲۸۲					●						●	۱۵																								●						
ریه	۰۷۳		۲۵۶	۷۰		●						●	۶۰																								●						
رود آب	۲۰۵					●						●	۳۳																								●						
رود آفل	۲۷۷					●						●	۲۱																								●						
رود دره	۰۷۰		۱۵۰	۳۸		●						●	۶۸																								●						
رود گز	۰۷۵		۳۰	۷		●						●	۷۶																								●						
ریگ آباد	۲۶۶					●						●	۲۶																								●						
زهره	۰۷۸		۶۴	۱۸		●						●	۴۳																								●						
زیدر	۰۷۶		۱۲۴	۴۱		●						●	۵۳																								●						
زین آباد	۰۷۲		۸۵	۲۳		●						●	۶۳																								●						
ژالهای	۲۶۹					●						●	۴۰																								●						
سایه سنگان	۰۸۶		۳۵	۷		●						●	۴۰																								●						
سخت کان	۰۹۳		۳۴	۱۰		●						●	۷۵																								●						
سرتیه	۰۹۱		۳۹	۱۰		●						●	۴۷																								●						
سرسه رود	۲۴۷					●						●	۱۶۶																								●						
سعید آباد	۲۲۱					●						●	۳۵																								●						
سلطانی سفلی	۰۸۳		۱۰۶	۳۰		●						●	۵۹																								●						
سلمی	۲۳۵					●						●	۴۳																								●						
سمك	۰۸۴		۷۷	۳۰		●						●	۳۶																								●						
سنتی سفلی	۰۸۹		۱۹	۴		●						●	۵۰																								●						
سنتی علیا	۰۹۰		۱۳	۳		●						●	۵۴																								●						
سنجی سفلی	۲۷۹					●						●	۱۵																								●						
سنجی علیا	۰۸۸		۵۸	۱۴		●						●	۳۰																								●						
سنگان	۰۸۲		۷	۴		●						●	۶۴																								●						
سنگان علیا	۲۷۱					●						●	۶۶																								●						
سنگی دری	۱۸۶		۲۷	۴		●						●	۲۵																								●						
سواران	۰۸۰		۷۰	۱۹		●						●	۲۵																								●						
سوریخان سفلی	۲۱۵		۱۷۳	۴۸		●						●	۱۵																								●						
سوریخان علیا	۰۸۷					●						●	۳۰																								●						
سولاخان	۰۸۱		۱۵۱	۴۰		●						●	۶۱																								●						
	1	2	3	4	5	6	7	8	9	10	11	12	13	14	15	16	17	18	19	20	21	22	23	24	25	26	27	28	29	30	31	32	33	34	35	36	37	38	39	40	41	42	43
		Type of Place and Population			Terrain		Principal Road						Availability, of Social Institutions and Facilities																		Principal sources of water												No. of Livestocks		

Village	Wasteland, non-cultivable	Wasteland, cultivable	Orchard and nursery	Pastures	Natural pasture	Other ann. crops	Fallow land	Rice	Unirrigated barley	Irrigated barley	Unirrigated wheat	Irrigated wheat	Horses and donkeys	Sheep and goats	Oxen	Total cows, oxen & calves	Other Sources	Cisterns or ponds	Wells	Deep well	River/pumped	River	Spring	Ghanat	Tractor	Post office	Mail box	Radio	Electricity	Village Housing	Village Equity	Cooperative	Village council	Clinic	Home ext. agent	Extension Corpsman	Health House	Health Center	Literacy Classes	Secondary school	Bakery	Mosque	Distance to road (Km.)	Trail	Jeep rd	Dirt(veh.)rd	Paved	Asphalted	Railroad	Mountainous	Plain	Type of place	No. of households	Total population	Village code
حسین آباد						۲						۳	۱۵	۲۰۰																																										
حسین آباد																																																							
حسین آباد																																																							
حسین آباد زیدر										۹		۳																																											
حسین آباد سادات	۷۵	۵۰							۱	۳۵		۳	۶	۵۰																																									
حسین رستم	۶	۳								۲		۰۰	۱۲	۱۲۰	۲	۴																																								
حصار										۲		۲	۴	۴۵۰																																										
خالدار																																																								
خرمی	۰۰									۹		۲	۳۰	۱۶۰		۴																																								
خسروی	۹۶۰	۶				۱	۵			۶		۳	۳۰	۵۳۰		۱۰																																							
خلق آباد						۲						۲	۱۱	۶۰	۰۰۰	۰۰۰۰																																								
خنجوك سوخته													۱	۳۰۰																																									
خونیك	۷۵	۳۰۰								۴		۱۸	۱	۳۰۰																																									
خیرآباد	۲۷	۹				۵						۱۴																																											
در شکاف	۵۰	۴۵								۳		۲	۲	۱۰																																									
درودی	۳	۴۵	۰۰۰							۵		۳	۸	۳۰۰		۳																																								
دره گوران	۲۵۳	۵	۱			۱	۴			۱		۳	۱۰	۹۰	۵	۱۱																																							
دریگر	۱۲۰		۱							۱۲		۱	۲۰	۵۰۰	۱۰	۱۵																																								
دم روباه	۳	۰۰										۰۰																																												
دوینك	۱۰	۵										۰۰	۶	۲۵۰																																										
	۰۰۰	۰۰۰	۰۰۰	۰۰۰		۰۰۰	۰۰۰		۰۰۰	۰۰۰	۰۰۰	۰۰۰		۳۸۷			●																																								
ده شیخ										۰۰	۵		۵	۸۰									●																																		
ده مرغ	۹	۱۸	۰۰			۰۰۰																																																		
ده میان	۵	۲				۱						۲																																												
ده نو	۶	۵	۰۰۰			۰۰۰				۱	۲	۲	۲	۴۰		۴																																								
دهك	۸۲	۳۲				۱۴						۲۳	۴۸	۳۰۰	۳	۴																																								
دهن رود	۵۰۶	۱	۱			۲	۵			۲	۲۲	۲	۶۸	۴۳۰	۲۲	۶۷																																								
دهن رود	۵	۲				۰۰						۱	۶	۱۴۰																																										
دهنه رود	۵۰۴	۱۱	۱			۲	۲			۲	۲۲	۲	۹	۸۱	۳	۹																																								
دهور			۰۰			۰۰۰				۱		۴																																												
دیناری	۷۵۰	۲۴۵								۵		۲۰	۱۸	۶۵۰																																										
ذکورآباد	۶۴	۴	۰۰		۰۰	۰۰۰				۰۰	۰۰	۰۰																																												
رامشگان												۰۰	۱	۱																																										
رخنه	۳۵۰	۱۰۰	۰۰۰			۰۰۰				۷		۷	۴۰	۳۰۰	۲	۲																																								
رزگ	۱۰	۸				۲	۳			۰۰		۳	۱۵	۲۸۰	۲	۲																																								
رضوان	۲	۱				۰۰						۰۰	۴	۲۰۰																																										
رهنان	۲	۰۰		۰۰		۰۰					۶	۳	۷	۲۰۰		۲																																								
ریه	۵					۰۰					۰۰	۰۰																																												
رود آب	۷۳	۳۶				۹						۲۳	۵۰	۲۸۰	۲	۴																																								
رود آفل	۵	۱	۰۰۰			۰۰۰						۴																																													
رود دره	۳					۰۰					۰۰	۰۰	۵	۴۰																																										
رود گز	۱۰			۱۲		۰۰۰				۵	۱۵	۳۰	۳۰	۵۰۰	۱۰	۱۹																																								
رود گز	۱۲۵	۸				۰۰۰					۳۸	۳	۷	۱۲۰																																										
ریگ آباد	۹	۹				۰۰۰				۲	۵	۰۰																																												
زهره	۱۸					۰۰۰				۱		۲	۸	۳۰۰																																											
زیدر	۲۵۰۰	۵۰	۰۰۰			۰۰۰				۸	۱۰۰	۱۳	۳۵	۳۰۰	۲	۳																																								
زین آباد	۳۶		۰۰۰			۰۰۰				۰۰	۳۶	۲	۱۵	۱۰۰		۵																																								
ژالهای	۱۸۲																																																								
سایه سنگان	۷	۲	۲			۰۰	۳			۰۰	۴	۲	۳	۸۵	۲	۳																																								
سخت کان	۱۸	۷				۱						۲	۴	۳۰۰																																											
سرتیه	۰۰۰	۰۰۰											۴	۵۰۰																																											
سرسه رود	۵۰۰	۵۰																																																							
سعید آباد			۰۰۰			۰۰۰						۳																																												
سلطانی سفلی			۱۸			۰۰			۰۰۰	۰۰۰	۴۵	۵	۱۵	۶۰۰		۳																																									
سلمی						۱						۲																																													
سمك	۱۸	۴۵				۰۰۰				۴	۵	۱۳	۱۵	۲۰۰		۱																																								
سنتی سفلی						۲						۲	۱	۳۷																																											
سنتی علیا			۰۰۰			۱				۰۰		۰۰	۱	۳۰																																											
سنجی سفلی	۵	۳				۰۰					۰۰	۰۰																																												
سنجی علیا	۳۳	۷	۰۰			۲				۰۰	۲	۳	۷	۳۱۰	۵	۱۶																																								
سنگان	۲	۱۸	۰۰۰			۰۰۰				۲	۵	۵	۳	۲۵		۱																																								
سنگان علیا	۱۸	۲۷	۰۰۰			۰۰۰				۰۰		۲																																													
سنگی دری	۳	۲۸۰																																																							
سواران	۰۰۰	۰۰۰																																																							
سوریخان سفلی	۷	۱۵۰				۰۰۰					۱۰۰	۳				۱																																								
سوریخان علیا	۱۲۵	۲۵	۰۰۰			۰۰۰					۱۶	۱۰	۳۰	۵۰۰	۳۰	۵۰																																									
سولاخان	۸۰		۰۰			۸					۱۶	۸	۳۵	۱۰۰۰	۳۰	۳۰																																									
	۱۶۳	۳	۰۰			۲					۳۶	۱	۴	۱۵۰	۱	۱۱																																								
	۳۶		۰۰۰			۰۰۰																																																			
	57	56	55	54	53	52	51	50	49	48	47	46	45	44	43	42	41	40	39	38	37	36	35	34	33	32	31	30	29	28	27	26	25	24	23	22	21	20	19	18	17	16	15	14	13	12	11	10	9	8	7	6	5	4	3	2	1
	Land Utilization (in Hectar)												No. of Livestocks				Principal sources of water								Availability, of Social Institutions and Facilities																		Principal Road						Terrain		Type of Place and Population				

Crop	Alfalfa	Watermelon	Cocoon	Sugar-cane	Pea	Wild rocket seed	Kidney bean	Tomato	Wheat	Cantaloup (Melon)	Gum tragacanth	Jute	Sesame	Castor bean	Lentils	Cantaloup (Melon)	Clover	Potato	Indian corn	Cucumber	Melon	Beet	Barley	Tobacco	Onion	Cotton	Linseed	Rice	Beans	Egg-plant	Saffron	Other major annual crops(Code) 4th	3rd	2nd	1st
	88	87	86	85	84	83	82	81	80	79	78	77	76	75	74	73	72	71	70	69	68	67	66	65	64	63	62	61	60	59	58	92	91	90	89
	Principal annual crops																																		

Name of Village in Farsi

Village code

| Remarks | Name of Village | Activities in the Other activities | Mortuary | Public bath | Barber shop | Inns and rest houses | Recreation services | Veterinary (Bazaar) | Charitable institutions | Religious institutions | Clinic | Medical & veterinary serv. | Oldtype school | Elementary school | Secondary school | Government offices | Post, telegr. telephone | Store-house | Newspaper stand | Trans.of passengers and goods | Real estate | Consumer cooperative society | Butcher's | Retail trade | Whole sale trade | Water supply & distribution | Power supply | Stone cutting (Construct.) | Wood industries | Manuf.of wooden furniture | Manuf.of cycles & motor-cycles | Motor-vehicle repair shop | Bertery | Tin smith's shop | Manuf.of cooking stoves | Copper smith's | Manuf.of plastic & cement | Manuf.of pottery and china | Manuf.of glass | Manuf.of soap | Oil pressing | Manuf.and repair of farm prod. | Manuf.of farm prod. | Manuf.of leather | Carpentry and furniture making | Basketry and other wood | Manuf.of wood | Tailor's | Dry cleaning and repair | Felt making | Carpet making | Spinning and weaving | Ice-making | Miscel. foodstuffs | Bakery of eggs and candy | Bakery, confectionery | Flour mill | Manuf.of dried fruits & jam | Dairy prod. | Tea house | Brick and quarry tig. | Cotton and wool cleaning | Animal and chicken farming | 4th | 3rd | 2nd | 1st | Other crops | Peach | Mandarin | Orange(Garem) | Banana | Sweet lemon | Citron | Lime | Cherry | Plum(Golja) | Pear | Walnut | Apricot(Qoyal) | Other Citrus fruits | Apple | Olive | Barberry | Persimmon (Persian plum) | Persimmon | Date | Tea | Pistachio | Orange | Quince | Almond | Pomegranate | Fig | Grape | Prunes | Sag-plum |
|---|---|---

شهرستان بیرجند

| نام آبادی | کد آبادی | جمعیت و نوع آبادی: تعداد خانوار | تعداد جمعیت | راه محدوده: فاصله تا راه آسفالته | فاصله تا راه شوسه | فاصله تا راه مالرو | وضع طبیعی: دشتی | کوهستانی | تپه ماهور | بیابانی | تعداد دام: اسب و الاغ | گوسفند و بز | گاو | گاو و گوساله و گاومیش | مصرفترین منابع آب زراعی: قنات | چشمه | رودخانه | برکه و آبگیر | چاه عمیق | چاه نیمه عمیق | دسترسی به تأسیسات عمومی و تسهیلات: تراکتور | وسیله نقلیه موتوری | رادیو | پست | تلفن | برق | مدرسه پسرانه | مدرسه دخترانه | مدرسه مختلط | مسجد | راه محدوده: فاصله تا مرکز دهستان | جاده مالرو | جاده شوسه | آسفالته | مساحت اراضی برحسب استفاده از زمین به هکتار: بایر قابل کشت | بایر غیرقابل کشت | باغ و نخلستان | جنگل | مرتع طبیعی | مراتع طبیعی | آیش | باغ | جالیز | برنج | آبی | دیم | گندم آبی | گندم دیم | جو آبی | جو دیم | یونجه | سیب زمینی | سایر محصولات زراعی | گوجه سبز زراعت های عمده سالانه | پنبه | چغندر قند | توتون و تنباکو | سیب زمینی | پیاز | گوجه فرنگی | کلزا | سایر محصولات زراعی | سایر محصولات زراعی | سایر محصولات زراعی

| Remarks | Name of Village | Artisities | Other | Necessary | Public bath | Barber shop | Tea shop | Tea house sitting houses | Recreation | Sports ground | Legal serv. | Notary | Charity | Foundations | Other social assistations | Clinic | Medical & vet. services | Oldtype school | Elementary | School | Secondary | School | Government organizations | Post, police, telegraph | Store-house | Transport services | Passan-gers and goods | Petrol station | Agency | Co-operative societies | Butcher's | Retail trade | Whole sale trade | Water supply & distribution | Power supply | Stone cutting | Carpentry | Mosqui. | Alabaster | Alabaster goods | Stone-cutting | Mason & repair | bicycle repair | Motor-vehicle repairing | Barbery | Tin smith's | Repair of cooking stoves | Copper smith's | Repair of metal prod. | Manuf. of lime | Manufacture of bricks | Manuf. of pottery | Manufacture | Manuf. of | Clay-ware | Manuf. of soap | Oil pressing | Repair of rubber prod. | Manuf. of | Leather prod. | Manuf. of | Leather | Manufacture and | Furniture making | Repair of wood | steam prod. | Manuf. of wood | Tailor's | Shoe making | Cotton ginning | and | silos making | Carpet making | Cotton and | wooling | Ice-making | Mosqui. | Confectio | Manuf. of sugar | and candy | Manufacture | Confectionery | Flour mill | Manuf. of dried | fruits & nuts | Dairy prod. | Slaughter | House | Milling and | quarrying | Cotton and | Wool Cleaning | Animal and | Goat hair cleaning |
|---|---|---

شهرستان میرجاوه

| نام آبادی | Name of Village in Farsi | کد آبادی | Village code | تعداد آبادی | Total population | تعداد خانوار | No. of households | نوع آبادی | Type of Place and Population | کوهستانی | Mountainous | دشتی | Plain | Terrain | فاصله تا جاده شوسه (کیلومتر) | Distance to road (Km.) | جاده مالرو | Trail | جاده جیپ رو | Jeep rd | راه خاکی | Dirt(veh.)rd. | راه سنگفرش | Paved | راه آسفالته | Asphalted | راه آهن | Railroad | مسجد | Mosque | مدرسه ابتدائی پسرانه | Primary school (Boys) | مدرسه ابتدائی دخترانه | Primary school (Girls) | مدرسه راهنمائی پسرانه | Secondary school (Boys) | مدرسه راهنمائی دخترانه | Secondary school (Girls) | سواد آموزی | Literacy classes | درمانگاه | Clinic | بهداشت | Health | دامپزشک | Veterinary | شورای روستا | Village council | تعاونی روستائی | Rural cooperative society | دهیاری | Village Mayor | پست | Post office | صندوق پستی | Mail box | رادیو | Radio | برق | Electricity | تلفن عمومی | Telephone | دفتر پست | Post office | دفتر مخابرات | Telegraph office | دفتر بخش | Bakhsh Office | شورای بخش | Bakhsh Council | دهیاری بخش | Bakhsh Mayor | شورای شهرستان | Shahrestan Council | فرماندار | Farmandar | بخشدار | Bakhsh Dar | دادگاه | Court | کلانتری | Gendarmerie | شهربانی | Police | ژاندارمری | Gendarmerie | پادگان | Garrison | چاه آب آشامیدنی | Drinking water well | چشمه | Spring | رودخانه | River | آب انبار | Cistern | آب لوله کشی | Piped water | آب باران | Rainwater | سایر منابع آب | Other Sources | تراکتور | Tractor | گاو | Cattle | گوسفند و بز | Sheep and goats | خر | Donkey | اسب | Horses | قاطر | Ghamat | کل دام | Total cous, oxen & calves | گاو شیرده | Milch cows | گاو کار | Oxen | گوسفند و بز | Sheep and goats | خر | Donkeys | اسب | Horses | قاطر | Ghamat | کل اراضی | Total Land | زمین بایر | Wasteland, cultivable | زمین غیر بایر | Wasteland, noncultivable | باغ و مرکز | Orchard and nursery | جنگل | Forests | مرتع طبیعی | Natural pastures | زمین زراعی آیش | Other arm. crops | آیش | Fallow land | برنج | Rice | دیم | Unirrigated | جو آبی | Irrigated barley | جو دیم | Unirrigated barley | گندم آبی | Irrigated wheat | گندم دیم | Unirrigated wheat | انواع محصولات عمده زراعی سالانه در دهات و مزارع | یونجه | Alfalfa | آبی | Watermelon | پنبه | Cotton | شکر | Sugar-cane | لوبیا | Pea | خربزه | Wild cucumber | لوبیا قرمز | Kidney bean | گوجه فرنگی | Tomato | گندم | Wheat | ذرت علوفه | Forage corn (Silage) | کنجد | Sesame | کتان | Jute | لوبیا چیتی | Cotton bean | عدس | Lentils | ماش | Mung bean (Tajbak) | شبدر | Clover | سیب زمینی | Potato | ذرت | Indian corn | خیار | Cucumber | خربزه | Melon | چغندر قند | Beet | جو | Barley | توتون | Tobacco | پیاز | Onion | پنبه | Cotton | کتان | Linseed | برنج | Rice | لوبیا | Beans | گیاه دانه روغنی | Egg-plant | سافلور | Safflower | سایر زراعتهای عمده سالانه | Other major annual crops(Code) | اول | 1st | دوم | 2nd | سوم | 3rd | چهارم | 4th |
|---|---|---

| Remarks | Name of Village | Existing Establishments and Facilities: Antiquities | Activities | Other activities | Mortuary | Public bath | Barber shop | Tea shop | Inn and eating houses | Recreation | Sports | Legal serv. | Charity | Foundations | Banks | Insurances | Clinic | Medical serv. | Veterinary | Oldtype school | Elementary school | Secondary school | Government | Other organizations | Exp. fields | Exp. farms | Transport services | Storage | Warehouses | Gens and goods | Rural gas station | Agency | Co-operative society | Butcher's | Retail trade | Whole sale trade | Water supply & distribution | Power supply | Stone cutting | Stone carving | Miscel. | Manufac. of wooden | items-carpet | Repair of bicycle | Motor-vehicle repair | Tailor shop | Pastrery | Tin smith's | Repair of cooking stoves | Repair of smith's | Repair of metal prod. | Manuf. of lime | Manuf. of cement | Manuf. of pottery | Manuf. of tile | Manuf. of | Clay-ware | Manuf. of soap | Oil pressing | Manuf. of metal | Manuf. of rubber prod. | Manuf. of | Plastic prod. | Manuf. of | Leather | Manuf. of | Furniture making | Manuf. of | Metal prod. | Manuf. of | Wood prod. | Tailor's | Shoe making | Cotton and | Silk mill | Carpet making | Knitting and | weaving | Ice-making | Misceli. | Confectiffs | Manuf. of sugar | and candy | Manuf. of | Confectionery | Flour mill | Manuf. of dried | Fruits & | Dairy prod. | Slaughter | House | Mining and | quarrying | Other | Meat Cleaning | Animal and | Poultry Raising | Other major permanent crops(Code): 4th | 3rd | 2nd | 1st | Principal Permanent Crops: Other crops | Peach | Mandarin | Orange(Current) | Banana | Sweet lemon | Citron | Lime | Cherry | Plum(Gojah) | Pear | Walnut | Apricot(Qeysi) | Other Citrus Fruits | Apple | Olive | Barberry | Apricot (Zardalou) | Persimmon | Date | Tea | Pistachio | Orange | Quince | Almond | Pomegranate | Fig | Grape | Prune | Egg-plum | Black cherry |
|---|---|---

شهرستان بیرجند

| نام آبادی | کد آبادی | تعداد خانوار | تعداد جمعیت | جمعیت انواع آبادی | | |

| Remarks | Name of Village | Activities n.e.c. | Medicine | Other activities | Mortuary | Public bath | Barber shop | Inns and motelhouses | Recreation services n.e.c. | Laundry (Ghazy) | Country clubs | Religious institutions | Clinic | Medical & veterinary serv. | Oldtype school | Elementary school | Secondary school | Government administrations | Post, telegr, telephone | Store-house | Newspaper | Transport | Trans. of passengers and goods | Real estate | Qanat | Agricultural cooperative society | Butcher's | Retail trade | Whole sale trade | Water supply & distribution | Power supply | Stone cutting | Cosmetics | Chemicals | Industries | Manuf. of wooden | Manuf. of furniture | Motor cycle & bicycle repair | Motor-vehicle repair shop | Pastrery | Tin smith's | Cooking stoves | Copper smith's | Manuf. of | Manuf. of flour, | Blanket & cotton | Manuf. of pottery | and china | Manuf. of | Glass ware | Manuf. of soap | Oil pressing | Manuf. and repair | of rubber prod. | Manuf. of | Leather prod. | Carpentry and | Cabinet making | Bakery and | Manuf. of wood | Tailoring | Tailoring | Shoe making | Cotton ginning | Flour & sawing | Carpet making | Spinning and | Weaving | Ice-making | Hand | Foodstuffs | Manuf. of sugar | and candy | Bakery, con- | fectionery | Flour mill | Manuf. of dried | fruits & jam | Dairy prod. | Slaughter | house | Hunting and | Trapping | Cotton and | Wool cleaning | Manuf. of | chicken feeding | 4th | 3rd | 2nd | 1st | Other crops | Peach | Mandarin | Orange(Garmej) | Banana | Sweet Lemon | Citron | Lime | Cherry | Plum(Gojah) | Pear | Walnut | Apricot(Qeysi) | Other Citrus | Fruits | Apple | Olive | Barberry | Apricot | (Lesan-Gaho) | Persimmon | Date | Tea | Pistachio | Orange | Quince | Almond | Pomegranate | Fig | Grape | Prune | Egg-plum |
|---|---|---

شهرستان بیرجند

| نام آبادی | کد آبادی | جمعیت و تعداد خانوار | | |

تعداد تأسیسات و تشبیثات موجود در آبادی

انواع محصولات عمده و اصلی در دولت و مزارع

کم سایر محصولات عمده و اصلی

| نام آبادی‌ها | Name of Village | Activities N.E.C. | Other activities | Mortuary | Public bath | Barber shop | Tea shop | Inns and Restaurants | Barber shop services | Laundry serv. (Dobey) | Charity Institutions | Religious institutions | Clinic | Medical & veterinary serv. | Oldtype school | Elementary school | Secondary school | Government organizations | Post & telephone | Store-house | Transport agency | Transport of passengers and goods | Real estate agency | Consumptive society | Butcher's | Retail trade | Whole sale trade | Water supply & distribution | Power station | Stone cutting (Gemstones) | Villages | Manuf. of wooden articles | Motor cycle & bicycle repair | Repair of electric appliances | Tailor's shop | Repair of footwear | Tin smith's | Farriery | Repair of other shoes | Copper smith's | Manuf. prod. metal prod. etc. | Manufacture of plaster & cement | Manufacture of pottery and china | Manuf. of soap | Oil pressing | Manufacture of rubber prod. | Repair of leather prod. | Manuf. of leather prod. | Carpentry and cabinet making | Basketry and matting prod. | Manuf. of wood | Tailors | Shoe making | Silk and cotton weaving | Carpet making | Spinning and weaving | Ice-making | Manufacture of foodstuffs | Manuf. of sugar | Bakery-confectionery | Electricity | Manuf. of dried fruits & jam | Dairy prod. | Slaughter houses | Hunting and fishing | Cotton and wool cleaning | Sericulture | Chicken farming | 4th | 3rd | 2nd | 1st | Other crops | Peach | Mandarin | Orange(Sweet) | Banana | Sweet lemon | Citron | Lime | Cherry | Plum(Goyeh) | Pear | Walnut | Apricot(Goyeh) | Other Citrus Fruits | Apple | Olive | Barberry | Apricot (Zardaloo) | Mulberry | Date | Tea | Pistachio | Orange | Quince | Almond | Pomegranate | Fig | Grape | Prune | Egg-plum | ملاحظات |
|---|---|---

شهرستان بیرجند

دهستان مومن آباد ۱۳

| نام آبادی | کد آبادی | جمعیت | خانوار | خانوار جمعیت | جمعیت | خانوار | خانوار جمعیت | مرکز دهستان | فاصله تا راه اصلی | راه اصلی | راه فرعی | شوسه | خاکی | مالرو | کوره راه | راه آهن | راه هوایی | بندر | فرودگاه | بهداشت | درمانگاه | آموزشگاه | دبستان | دبیرستان | دانشگاه | پست | تلگراف | تلفن | بانک | تعاونی | شرکت تعاونی | دهیاری | شورای اسلامی | کارخانه | کارگاه | آسیاب | حمام | مسجد | امامزاده | زیارتگاه | آب انبار | پل | سد | تپه باستانی | قلعه | غار | چشمه | رودخانه | دریاچه | کویر | کوه | تپه | دشت | دره | جلگه | کوهستان | مرتع | جنگل | بیشه | باتلاق | شن زار | شوره زار | کویر نمک | آب شور | آب شیرین | آب معدنی | آب گرم | آب سرد | آب آشامیدنی | آب کشاورزی | آب آلوده | آب راکد | آب جاری | آب چاه | آب قنات | آب چشمه | آب رودخانه | آب دریاچه | آب دریا | آب باران | آب برف | آب سد | آب آسیاب | آب حمام | آب آبیاری | آب صنعتی | آب شرب | آب دام | آب مزرعه | آب باغ | آب جنگل | آب مرتع | آب بیشه | آب باتلاق | آب شن زار | آب شوره زار | آب

| Remarks | Name of Village | Acetylene Gas Plant | Other activities | Mortuary | Public bath | Barber shop | Tea shop | Inns and restaurants | Recreation services | Laundry serv. (Dhobey) | Charity Organizations | Religious Activities | Medical & veterinary serv. | Clinic | Old type school | Elementary school | Secondary school | Government organizations | Post, telegr. telephone | Store-house services | Transport services | Real estate | Consumer cooperative society | Butcher's | Retail trade | Whole sale trade | Water supply & distribution | Power supply | Stone cutting (Gemstone) | Wood and Lindustries | Manuf. of wooden furniture | Motor cycle & bicycle repair | Motor-vehicle repair shop | Tertiary | Tin smith's Copper smith's cooking stoves | Copper smith's | Manuf. of food | Manuf. of lime, Plaster & cement | Manuf. of earthen and china | Manuf. of Carpet | Manuf. of soap | Oil pressing | Manuf. and repair of farm imp. prod. | Manuf. of prod. | Leather prod. | Carpentry and furniture making | Bakery and confectionery | Manuf. of wood | Tailors | Shoe making and repair | Cotton ginning | Carpet making | Spinning and weaving | Lace-making | Blogel Foodstuffs | Manufacture of sugar and candy | Bakery, confectionery | Flour mill | Manuf. of dried fruits & jam | Dairy prod. | Slaughter house | Stone quarry & Brick making | Cotton and Wool Carding | Animal and Chicken farming | 4th | 3rd | 2nd | 1st | Other crops | Peach | Nanakrih | Orange(Nazeri) | Banana | Sweet lemon | Citron | Lime | Cherry | Plum(Gojeh) | Pear | Walnut | Apricot(Qoysi) | Other Citrus fruits | Apple | Olive | Barberry | Persimmon (Garlich) | Persimmon | Date | Tea | Pistachio | Orange | Quince | Almond | Pomegranate | Fig | Grape | Prune | Egg-plum |
|---|---|---

شهرستان میرجنده

| نام آبادی | Name of Village in Farsi | کد آبادی Village code | تعداد نفوس Total population | تعداد خانوار No. of households | نوع آبادی Type of place | وضع طبیعی Terrain: دشتی Plain | کوهستانی Mountainous | راه عمده Principal Road: خاکی Dirt(veh.)rd | شوسه Paved | آسفالته Asphalted | راه‌آهن Railroad | فاصله تا راه عمده Distance to road (Km.): ۱ | ۲ | ۳ | ۴ | ۵ | ۶ | ۷ | ۸ | ۹ | ۱۰ | ۱۱ | ۱۲ | ۱۳ | ۱۴ | ۱۵ | ۱۶ | ۱۷ | ۱۸ | ۱۹ | ۲۰ | ۲۱ | ۲۲ | ۲۳ | ۲۴ | ۲۵ | ۲۶ | ۲۷ | ۲۸ | ۲۹ | ۳۰ | ۳۱ | ۳۲ | ۳۳ | ۳۴ | ۳۵ | ۳۶ | ۳۷ | ۳۸ | ۳۹ | ۴۰ | ۴۱ | ۴۲ | ۴۳ | ۴۴ | ۴۵ | ۴۶ | ۴۷ | ۴۸ | ۴۹ | ۵۰ | ۵۱ | ۵۲ | ۵۳ | ۵۴ | ۵۵ | ۵۶ | ۵۷ | ۵۸ | ۵۹ | ۶۰ | ۶۱ | ۶۲ | ۶۳ | ۶۴ | ۶۵ | ۶۶ | ۶۷ | ۶۸ | ۶۹ | ۷۰ | ۷۱ | ۷۲ | ۷۳ | ۷۴ | ۷۵ | ۷۶ | ۷۷ | ۷۸ | ۷۹ | ۸۰ | ۸۱ | ۸۲ | ۸۳ | ۸۴ | ۸۵ | ۸۶ | ۸۷ | ۸۸ | ۸۹ | ۹۰ | ۹۱ | ۹۲ |
|---|---|---

تعداد تأسیسات و تسهیلات موجود در آبادی

گونه سایر محصولات عمده دائمی

انواع محصولات عمده دائمی درختی و مزارع

| ملاحظات | نام آبادی / Name of Village | فعالیت‌های دیگر / Other activities | مرده‌شورخانه / Mortuary | حمام / Public bath | آرایشگاه / Barber shop | چایخانه / Tea shop | آهک‌پزی / Lime and brick kilns | تفریحگاه / Recreation services | خدمات سرگرمی / Other serv. (Mortary) | کمیته / Committee | مساجد / Religious institutions | درمانگاه / Clinic | خدمات پزشکی و بهداشتی / Medical & veterinary serv. | دبستان / Elementary school | دبیرستان / Secondary school | سازمان‌های دولتی / Government organizations | تلفن / Telephone | تلگراف / Telegraph | انبار / Store-house | خدمات دامپزشکی / Veterinary services | حمل و نقل / Trans. of passengers and goods | املاک / Real estate | شرکت تعاونی / Cooperative society | قصابی / Butcher's | خرده‌فروشی / Retail trade | عمده‌فروشی / Wholesale trade | آب آشامیدنی / Water supply & distribution | برق / Power supply | سنگ‌بری / Stone cutting (Construct.) | صنایع چوب / Woodcut. Industries | صنایع فلزی / Metal ind. | صنایع چرم / Leather ind. | صنایع نساجی / Textile ind. | صنایع شیمیایی / Chemical ind. | صنایع غذایی / Food ind. | صنایع کاغذ / Paper ind. | صنایع سفال و چینی / Pottery ind. | صنایع ساختمانی / Building mat. ind. | صنایع دستی / Handicrafts | صنایع معدنی / Mining ind. | صنایع شیمیایی / Chemical ind. | صنایع چوب / Wood ind. | صنایع کاغذ / Paper ind. | صنایع نساجی / Textile ind. | صنایع چرم / Leather ind. | صنایع فلزی / Metal ind. | صنایع غذایی / Food

شهرستان بیرجند

| نام آبادی | کد آبادی | جمعیت | | | | راه عمده | | | |

| Remarks | Name of Village | Activities not listed | Other activities | Mortuary | Public bath | Barber shop | Iron and blacksmiths | Recreation centre | Legal serv. (Notary) | Charitable foundations | Religious institutions | Clinic | Medical & veterinary serv. | Antitype school | Elementary school | Secondary school | Government organizations | Post, telegr. telephone | Money-changer services | Trans.of passengers and goods | Real estate agency | Co-operative society | Butcher's | Retail trade | Whole sale trade | Water supply & irrigation | Power supply | Stone cutting | Construct. (Contractors) | Industries | Manuf.of wooden furniture | Motor cycle & bicycle repair | Motor-vehicle repair shop | Nursery | Tin smith's shop | Blacksmith's cooking stoves | Copper smith's | Manuf.of wheat flour prod. | Manuf.of lime, plaster & cement | Manuf.of bricks and chim. | Manuf.of clay-ware | Manuf.of soap | Oil pressing | Manuf.and repair of other prod. | Manuf.of leather prod. | Manuf.of Leather | Carpentry making | Basketry and straw work | Manuf.of wood | Tailors | Shoe making and repairing | Glass making | Carpet making | Spinning and weaving | Ice-making | Metal foundrie | Manuf.of sugar and candy | Bakery, cookies and biscuits | Flour mill | Manuf.of dried fruits & jam | Dairy prod. | Slaughter house | Stone quarry | Gotch and wool carding | Animal raising | Chicken farming | 4th | 3rd | 2nd | 1st | Other crops | Peach | Mandarin | Orange(Garens) | Banana | Sweet lemon | Citron | Lime | Cherry | Plum(Goijeh) | Pear | Walnut | Apricot(Qeysi) | Other Citrus fruits | Apple | Olive | Barberry | Apricot (Zardaloo) | Persimmon | Date | Tea | Pistachio | Orange | Quince | Almond | Pomegranate | Fig | Grape | Prune | Egg-plum | Black cherry |
|---|---|---

شهرستان میرجنده

| نام آبادی | کد آبادی | جمعیت | خانوار | خانه مسکونی | وضع طبیعی | | | | راه عمده | | | |

| Remarks | Name of Village | Activities n.a.d. | Other activities | Mortuary | Public bath | Barber shop | Tea shop | Tea and eating houses | Accommodation services | Legal serv. (Lawyer) | Charity institutions | Religious institutions | Music | Cinema & entertainment serv. | Oldtype school | Elementary school | Secondary school | Government organizations | Telephone | Store-house | Transport services | Trans.of passengers and goods | Road vehicle agency | Other service societies | Butcher's | Retail trade | Whole sale trade | Water supply & distribution | Power supply | Mineral water (commercial) | Tin smith's | Repair of metal vessels | Copper smith's | Manuf.of metal prod. | Manuf.of plaster & cement | Manuf.of wooden handicrafts | Manuf.of pottery, earthenware | Bicycle repair | Motor vehicle repair shop | Farriery | Manuf.of soap | Oil processing | Manuf.and repair of rubber prod. | Manuf.of leather goods | Manuf.of leather | Carpentry and furniture making | Manuf.of straw prod. | Manuf.of wood | Tailor's | Shoe making | Cotton ginning | Cotton making | Silk weaving | Spinning and weaving | Ice-making | Miscellaneous manufactures | Manuf.of sugar | Manuf.of sugar products | Bakery & confectionery | Flour mill | Manufacture of food | fruits & jam | Dairy prod. | Slaughter house | Hulling and Quarting | Cotton ginning | Wool Cleaning | Other chicken farming | 4th | 3rd | 2nd | 1st | Other major permanent crops(Code) | Other crops | Peach | Mandarin | Orange(sweet) | Banana | Sweet Lemon | Citron | Lime | Cherry | Plum(Gojeh) | Pear | Walnut | Apricot(Qeysi) | Other Citrus Fruits | Apple | Olive | Barberry | Apricot (Zardalu) | Persimmon | Date | Tea | Pistachio | Orange | Quince | Almond | Pomegranate | Fig | Grape | Prune | Egg-plum |
|---|---|---

شهرستان بیرجند

دهستان شاربجان ۱۴

| نام آبادی | کد آبادی | جمعیت | تعداد خانوار | تعداد آبادی | تابع شهرستان | تابع دهستان | مرکز دهستان | مرکز بخش | مرکز شهرستان | کوهستانی | جلگه | بیابانی | دائمی | فصلی | مسکونی | غیر مسکونی | فاصله از جاده شوسه | فاصله از راه مالرو | فاصله از راه اتومبیل رو | فاصله از راه کالسکه رو | فاصله از راه پیاده رو | فاصله از راه کاروان رو | فاصله از راه کشتی رو | فاصله از راه هوایی | فاصله از راه ریلی | فاصله از راه دریایی | فاصله از راه کوهستانی | فاصله از راه صحرایی | فاصله از راه جنگلی | فاصله از راه بیابانی | فاصله از راه روستایی | فاصله از راه شهری | فاصله از راه بخش | فاصله از راه مرکز دهستان | فاصله از راه مرکز شهرستان | تراکتور | پست | صندوق پست | رادیو | تلفن | برق | دبستان | دبیرستان | دانشسرای پسرانه | دانشسرای دخترانه | دانشسرای مختلط | دانشگاه | کلینیک | درمانگاه | بهداشت | داروخانه | شعبه بانک | شعبه تعاونی | شعبه بیمه | شعبه پست | شعبه مخابرات | شعبه راه آهن | شعبه هواپیمایی | شعبه کشتیرانی | شعبه اتوبوسرانی | شعبه کامیونداری | شعبه تاکسی | شعبه اتومبیل شخصی | شعبه دوچرخه | شعبه موتورسیکلت | شعبه کالسکه | شعبه کاروان | شعبه پیاده رو | شعبه کوهنوردی | شعبه صحرانوردی | شعبه جنگلبانی | شعبه بیابانبانی | شعبه روستایی | شعبه شهری | شعبه بخش | شعبه مرکز دهستان | شعبه مرکز شهرستان | مسجد | فاصله از جاده شوسه | فاصله از راه مالرو | فاصله از راه اتومبیل رو | فاصله از راه کالسکه رو | فاصله از راه پیاده رو | فاصله از راه کاروان رو | فاصله از راه کشتی رو | فاصله از راه هوایی | فاصله از راه ریلی | فاصله از راه دریایی | فاصله از راه کوهستانی | فاصله از راه صحرایی | فاصله از راه جنگلی | فاصله از راه بیابانی | فاصله از راه روستایی | فاصله از راه شهری | فاصله از راه بخش | فاصله از راه مرکز دهستان | فاصله از راه مرکز شهرستان | دشت | کوهستانی | ماسه زار | نیمه کوهستانی | دائمی | فصلی | نوع محصول | مساحت زراعی | مساحت آیش | مساحت بایر | مساحت جنگل | مساحت مرتع | مساحت مسکونی | مساحت غیر مسکونی | مساحت آبی | مساحت دیم | مساحت آبی | مساحت دیم | مساحت آبی | مساحت دیم | مساحت آبی | مساحت دیم | مساحت آبی | مساحت دیم | اسب و الاغ | گوسفند و بز | گاو | گاو و گوساله | سد | چاه | قنات | چشمه | رودخانه | رودخانه | رودخان

| Remarks | Name of Village | Activities Finances | Other activities | Mortuary | Public bath | Barber shop | Tea and coffee houses | Recreation center | Legal serv. (Notary) | Photography | Religious conditions | Clinic | Medical & veterinary part. | Old age home | Elementary school | Secondary school | Government institutions | Post, telegr. telephone | Stockbroker | Transport services | Trans. of passengers & goods | Real estate | Agricultural coop. | Co-operative society | Butcher's | Retail trade | Whole sale trade | Water supply & distribution | Power supply | Stone cutting (construct.) | Mineral industries | Industries (Textile, leather, carpet, ceram. | Motor cycle & bicycle repair | Motor-vehicle repair shop | Bakery | Ice stick's factory | Copper saith's cooking stoves | Manuf. of agricul. implements | Manuf. of lime, cement, plaster | Manuf. of paper and cardboard | Manuf. of clay-ware | Manuf. of soap | Oil pressing | Manuf. and repair of leather goods | Manuf. of knitted goods | Manuf. of furniture | Leather tanning and making | Basketry and wicker work | Manuf. of wood | Tailor's | Shoe making and repairing | Carpet making | Spinning and weaving | Ice-making | Miscel. industries | Toothpaste, toothpowder, eggs and candy | Bakery, confectionery | Flour mill | Manuf. of dried fruits & jam | Dairy prod. | Slaughter house | Stone and quarrying | Cotton and wool ginning | Animal and chicken farming | Other crops | Peach | Mandarin | Orange(Garden) | Banana | Sweet lemon | Citron | Lime | Cherry | Plum(Gojeh) | Pear | Walnut | Apricot(Oysi) | Other citrus fruits | Apple | Olive | Barberry | Pear(Ardilloo) | Persimmon | Date | Tea | Pistachio | Orange | Quince | Almond | Pomegranate | Fig | Grape | Prune | Egg-plum |
|---|---|---

شهرستان بیرجند

Name of Village in Farsi	Village code	Type of Place and Population: Type of place	No. of households	Total population	Terrain: Plain	Mountainous	Principal Road: Distance to road (Km.)	Trail	Jeep rd	Dirt (veh.) rd.	Paved	Asphalted	Railroad	Availability of Social Institutions and Facilities: Post office	Mail Box	Radio	Electricity	Village Council	House of Justice	Co-operative society	Village council	Clinic	Home ext. Bureau	Extension Courses	Health Centre	Carpenter	Secondary School	Elementary School	Old type school	Mosque	Principal annual crops: Alfalfa	Watermelon	Cocoon	Sugar-cane	Pea	Wild cucumber	Kidney bean	Tomato	Wheat	Cantaloup (Green)	Cantaloup (Yellow)	Jute	Sesame	Castor bean	Lentils	Cantaloup (Yellow)	Clover	Potato	Indian corn	Cucumber	Melon	Beet	Barley	Tobacco	Onion	Cotton	Linseed	Rice	Beans	Egg-plant	Safflower	Other major annual crops (Code): 4th	3rd	2nd	1st
	2	3	4	5	6	7	8	9	10	11	12	13	14	15	16	17	18	19	20	21	22	23	24	25	26	27	28	29	30	31	32	33	34	35	36	37	38	39	40	41	42	43	44	45	46	47	48	49	50	51	52	53	54	55	56	57	58	59	60	61	62	63	64	65	66	67	68	69	70	71	72	73	74	75	76	77	78	79	80	81	82	83	84	85	86	87	88	89	90	91	92
پسیتنگ بالا	۰۲۶	۱۲	۲	۱	•		۶	•																								•																																																															
پسیتنگ پائین	۱۴۱	۸	۳	۱	•		۸	•																								•																																																																
پشنه لق	۰۲۵	۳	۱	۲	•		۷	•																								•																																																																		
پیوند سفلی	۰۲۲	۹	۲	۱	•		۴	•																								•																																																																		
پیوند علیا	۰۲۱	۱۸	۳	۱	•		۴	•																								•																																																																		
بی بیج	۱۹۲			۲	•		۱۱	•																								•																																																																		
تلی آباد	۰۳۳			۲	•		۶	•																								•																																																																		
تک تی تی	۰۳۱	۱۵	۲	۱	•		۷	•																								•																																																																		
تغند	۰۲۶	۱۰۷	۲۶	۱	•		۳	•																								•																																																																		
تنگل بهدان	۰۳۰	۲۱	۵	۱	•		۱۰	•																								•																																																																		
تیموری بالا	۰۳۴	۱۱	۳	۱	•		۱	•																								•																																																																		
تیموری پائین	۰۳۵	۱۲	۴	۱	•		۱	•																								•																																																																		
جان احمد	۳۲۷			۲	•		۷	•																								•																																																																		
جلیله	۱۶۶			۲	•		۴	•																								•																																																																			
جنت آباد	۱۱۰	۲۹	۷	۱	•		۱۸	•																								•																																																																		
چاچ	۰۳۸	۱۲۷	۴۸۱	۱	•		۳	•																								•																																																																		
چاه باز	۱۵۰	۱۶	۳	۱	•		۶	•																								•																																																																			
چاه سیه	۱۵۴	۱۰	۲	۲	•		۶	•																								•																																																																			
چاه کاسو	۲۰۷			۲	•		۲۳	•																								•																																																																			
چشمه	۱۸۶			۲	•		۱۳	•																								•																																																																			
چشمه حسین	۲۳۲			۵	•		۱۴	•																								•																																																																															
چنشت	۰۴۱	۱۳۸	۴۴۰	۱	•		۱۳	•																								•																																																																															
چهکند	۰۳۹	۳۷۸	۸۹	۱	•		۳	•																								•																																																																															
چهکندوك	۰۴۲	۱۹۴	۵۵	۱	•		۰۰	•																								•																																																																																
چهکندوك	۱۶۶	۷	۱	۱	•		۱۲	•																								•																																																																																
حاجی آباد	۰۴۵	۱۷۴	۴۷	۱	•		۵	•																								•																																																																																
حاجی آباد	۰۴۸	۸	۱	۱	•		۴	•																								•																																																																																
حجاج	۰۵			۲	•		۳۰	•																								•																																																																																	
حسین آباد	۰۴۳	۹	۳	۱	•		۲	•																								•																																																																																
حسین آباد سرزه	۰۴۶	۸۳	۲۴	۱	•		۹	•																								•																																																																																	
حسین آباد گواهی	۰۴۴	۸۴	۲۳	۱	•		۱۲	•																								•																																																																																	
حیاتی	۱۹۹			۲	•		۷	•																								•																																																																																	
حیدرآباد	۰۴۷			۲	•																											•																																																																																		
خداآباد	۰۵۲	۱۱	۲۴	۱	•		۲۳	•																								•																																																																																	
خراشاد	۰۵۱	۷۲۳	۱۶۱	۱	•		۶	•																								•																																																																																		
خند	۱۱۵	۲	۱	۱	•		۱	•																								•																																																																																		
خونیك	۰۴۹	۱۴	۴۳	۱	•		۴	•																								•																																																																																		
خیرآباد	۱۷۸			۲	•		۴۴	•																								•																																																																																		
دری باغ	۰۵۴	۵	۲۵	۲	•		۳	•																								•																																																																																		
دستگرد مود	۰۵۳	۱۷۵	۴۴	۱	•		۳	•																								•																																																																																		
دشت بید مشک	۱۵۵	۱	۱	۱	•		۱	•																								•																																																																																		
ده نو	۱۷۲			۲	•		۰۰	•																								•																																																																																				
دهشیب	۰۵۵	۱۳۰	۳۲	۱	•		۶	•																								•																																																																																		
دهشیب	۱۸۹			۲	•		۵	•																								•																																																																																			
رئیسان بالا	۲۱۳			۲	•		۷	•																								•																																																																																			
رئیسان پائین	۲۲۶			۲	•		۵	•																								•																																																																																				
رزق	۰۵۷	۸۳	۳۰۳	۱	•		۰۰	•																								•																																																																																				
رفعت آباد	۰۵۶			۲	•		۶	•																								•																																																																																				
رکن الدین	۰۵۸	۲۴	۴	۱	•		۱۳	•																								•																																																																																				
رهیزگ	۱۵۷	۲۶	۶	۱	•		۶	•																								•																																																																																				
زادوك	۲۲۴			۲	•		۳	•																								•																																																																																				
زیر کوه بالا	۲۲۱			۲	•		۱	•																								•																																																																																				
زیر کوه پائین	۲۲۳			۲	•		۱	•																								•																																																																																				
زینج	۲۴۱			۲	•		۳	•																								•																																																																																				
سالوجان	۰۶۴	۱۵	۳	۱	•		۱۰	•																								•																																																																																				
سدید	۰۶۷	۸	۴۰	۱	•		۳	•																								•																																																																																				
سرزه	۰۶۱	۲۵	۹۷	۱	•		۱۲	•																								•																																																																																				
سعید آباد	۰۶۰	۸	۲	۱	•		۱	•																								•																																																																																				
سقرچاه	۲۰۵			۵	•		۶	•																								•																																																																																					
سلمنگان	۱۹۸			۲	•		۱۹	•																								•																																																																																						
سلیم آباد	۲۴۲			۲	•		۳	•																								•																																																																																					
سمسول آباد	۰۶۳	۲۷	۸	۱	•		۵	•																								•																																																																																					
سورگ	۰۵۹	۲۶۶	۸۳	۱	•		۷	•																								•																																																																																						

Land Utilization (in Hectar): Wasteland, Unarable; Wasteland, Cultivable; Orchard and nursery; Forests; Natural pasture; Other ann. crops; Fallow land; Rice; Unirrigated barley; Irrigated barley; Unirrigated wheat; Irrigated wheat

No. of Livestocks: Horses and donkeys; Sheep and goats; Oxen; Total cows, oxen & calves

Principal sources of water: Other Sources; Cistern or pond; Well; Spring; Deep well; Deep well; River/Pumped; River; Spring; Ghanat

Principal annual crops: Alfalfa; Watermelon; Cocoon; Sugar-cane; Pea; Wild cucumber; Kidney bean; Tomato; Wheat; Cantaloup (Green); Cantaloup (Yellow); Jute; Sesame; Castor bean; Lentils; Clover; Potato; Indian corn; Cucumber; Melon; Beet; Barley; Tobacco; Onion; Cotton; Linseed; Rice; Beans; Egg-plant; Safflower

Other major annual crops (Code): 4th; 3rd; 2nd; 1st

| Remarks | Name of Village | Antiquities n.a.c. | Other activities | Mortuary | Public bath | Barber shop | Tea shop | Tea and eating houses | Other catering services | Legal serv. | Charity | Foundations | Hospitals | Clinic | Vet. & veterinary serv. | Oldtype school | Elementary school | Secondary school | Government organizations | Petty trade, stalls, kiosks | Store-house | Transport & Terms of passengers and goods | Agricultural state agency | Co-operative society | Butcher's | Retail trade | Whole sale trade | Grain supply & distribution | Power supply | Scone cutting workshop | Miscell. industries | Manuf of wooden urgan amplis. | Repair of bicycle repair shop | Repair of motor vehicle repair shop | Pastrery | Tin smith's | Repair of cooking stoves | Repair of watch & clock | Manuf. of metal prod. | Manuf of lime, plaster & cement | Manuf of pottery | Manuf. of clothes | Clay-mortar | Manuf. of soap | Oil pressing | Manuf. of rubber prod. | Manuf. of leather prod. | Manuf of blacksmithy | Manuf of carpentry and furniture making | Manuf. of other steam prod. | Manuf. of wood | Tailors | Shoe making workshop | Gaiam and silos making | Carpet making | Spinning and weaving | Ice-making | Miscellaneous industry | Manuf. of sugar and candy | Manuf. of confectionery | Flour mill | Manuf. of dried fruits & nuts | Dairy prod. | Slaughter house | Mining and quarrying | Other manuf. | Wool cleaning | Animal and chicken dressing |
|---|---|---

شهرستان بیرجند

| نام آبادی | کد آبادی | تعداد خانوار | تعداد جمعیت | نوع آبادی | نوع طبیعی | | |

| Remarks | Name of Village | Activities not classified | Other activities | Mortuary | Public bath | Barber shop | Tea shop | Inns and lodging houses | Recreation centres | Legal serv (Notary) | Other serv | Religious foundations | Clinic | Medical & veterinary serv. | Intermediate school | Elementary school | Secondary school | Government offices | Post, telegraph, telephone | Store-house | Transport services | Travel passenger agency | Real estate agency | Co-operative society | Butcher's | Retail trade | Whole sale trade | Water supply & distribution | Power supply | Stone cutting (Gemstones) | Mining industries | Other mining industries | Motor cycle & bicycle repair | Motor-vehicle repair shop | Nursery | Tin smith's shop | Manuf. of cooking stoves | Copper smith's | Manuf. of metal prod. | Manuf. of lime, plaster of paris, cement | Manuf. of pottery and china | Manuf. of glass products | Manuf. of soap | Oil pressing | Manuf. and repair of other prod. | Manuf. of leather prod. | Leather tanning | Carpentry and furniture making | Bakery and other wood | Manuf. of wood | Tailors | Shoe making and repairing | Carpet making | Spinning and weaving | Ice-making | Misc. foodstuffs | Manuf. of gum and candy | Bakery, confectionery | Flour mill | Manuf. of dried fruits & jam | Dairy prod. | Slaughter house | Mining and quarrying | Cotton and other ginning | Animal and chicken farming | 4th | 3rd | 2nd | 1st | Other crops | Peach | Mandarin | Orange(Sweet) | Banana | Sweet lemon | Citron | Lime | Cherry | Plum(Gojeh) | Pear | Walnut | Apricot(Qeysi) | Other Citrus fruits | Apple | Olive | Barberry | Persimmon | Date | Tea | Pistachio | Orange | Quince | Almond | Pomegranate | Fig | Grape | Prunes | Sag-plum | Black berry |
|---|---|---

شهرستان بیرجند

| نام آبادی | کد آبادی | جمعیت: تعداد خانوار | جمعیت: تعداد جمعیت | وضع طبیعی: عمومی | وضع طبیعی: کوهستانی | وضع طبیعی: دشتی | راه عمده: راه شوسه | راه عمده: راه مالرو | راه عمده: راه شنی | راه عمده: راه آسفالته | راه عمده: راه آهن | دسترسی به تأسیسات عمومی و تسهیلات: پست | دسترسی به تأسیسات عمومی و تسهیلات: تلفن | دسترسی به تأسیسات عمومی و تسهیلات: رادیو | دسترسی به تأسیسات عمومی و تسهیلات: برق | دسترسی به تأسیسات عمومی و تسهیلات: درمانگاه | دسترسی به تأسیسات عمومی و تسهیلات: شرکت تعاونی | دسترسی به تأسیسات عمومی و تسهیلات: دبستان | دسترسی به تأسیسات عمومی و تسهیلات: دبیرستان | دسترسی به تأسیسات عمومی و تسهیلات: کتابخانه | دسترسی به تأسیسات عمومی و تسهیلات: سینما | دسترسی به تأسیسات عمومی و تسهیلات: پاسگاه انتظامی | دسترسی به تأسیسات عمومی و تسهیلات: پاسگاه آتش‌نشانی | دسترسی به تأسیسات عمومی و تسهیلات: دفتر مخابرات | دسترسی به تأسیسات عمومی و تسهیلات: دفتر پست | دسترسی به تأسیسات عمومی و تسهیلات: دفتر مخابرات و پست | دسترسی به تأسیسات عمومی و تسهیلات: دفتر مخابرات و پست و تلفن | دسترسی به تأسیسات عمومی و تسهیلات: دفتر مخابرات و پست و تلگراف | دسترسی به تأسیسات عمومی و تسهیلات: دفتر مخابرات و پست و تلگراف و تلفن | دسترسی به تأسیسات عمومی و تسهیلات: دفتر مخابرات و پست و تلگراف و تلفن و رادیو | دسترسی به تأسیسات عمومی و تسهیلات: دفتر مخابرات و پست و تلگراف و تلفن و رادیو و تلویزیون | دسترسی به تأسیسات عمومی و تسهیلات: دفتر مخابرات و پست و تلگراف و تلفن و رادیو و تلویزیون و برق | دسترسی به تأسیسات عمومی و تسهیلات: دفتر مخابرات و پست و تلگراف و تلفن و رادیو و تلویزیون و برق و آب | دسترسی به تأسیسات عمومی و تسهیلات: دفتر مخابرات و پست و تلگراف و تلفن و رادیو و تلویزیون و برق و آب و گاز | دسترسی به تأسیسات عمومی و تسهیلات: دفتر مخابرات و پست و تلگراف و تلفن و رادیو و تلویزیون و برق و آب و گاز و راه آهن | دسترسی به تأسیسات عمومی و تسهیلات: دفتر مخابرات و پست و تلگراف و تلفن و رادیو و تلویزیون و برق و آب و گاز و راه آهن و راه شوسه | دسترسی به تأسیسات عمومی و تسهیلات: دفتر مخابرات و پست و تلگراف و تلفن و رادیو و تلویزیون و برق و آب و گاز و راه آهن و راه شوسه و راه مالرو | دسترسی به تأسیسات عمومی و تسهیلات: دفتر مخابرات و پست و تلگراف و تلفن و رادیو و تلویزیون و برق و آب و گاز و راه آهن و راه شوسه و راه مالرو و راه شنی | دسترسی به تأسیسات عمومی و تسهیلات: دفتر مخابرات و پست و تلگراف و تلفن و رادیو و تلویزیون و برق و آب و گاز و راه آهن و راه شوسه و راه مالرو و راه شنی و راه آسفالته | دسترسی به تأسیسات عمومی و تسهیلات: دفتر مخابرات و پست و تلگراف و تلفن و رادیو و تلویزیون و برق و آب و گاز و راه آهن و راه شوسه و راه مالرو و راه شنی و راه آسفالته و راه آهن | دسترسی به تأسیسات عمومی و تسهیلات: دفتر مخابرات و پست و تلگراف و تلفن و رادیو و تلویزیون و برق و آب و گاز و راه آهن و راه شوسه و راه مالرو و راه شنی و راه آسفالته و راه آهن و دبستان | دسترسی به تأسیسات عمومی و تسهیلات: دفتر مخابرات و پست و تلگراف و تلفن و رادیو و تلویزیون و برق و آب و گاز و راه آهن و راه شوسه و راه مالرو و راه شنی و راه آسفالته و راه آهن و دبستان و دبیرستان | دسترسی به تأسیسات عمومی و تسهیلات: دفتر مخابرات و پست و تلگراف و تلفن و رادیو و تلویزیون و برق و آب و گاز و راه آهن و راه شوسه و راه مالرو و راه شنی و راه آسفالته و راه آهن و دبستان و دبیرستان و کتابخانه | دسترسی به تأسیسات عمومی و تسهیلات: دفتر مخابرات و پست و تلگراف و تلفن و رادیو و تلویزیون و برق و آب و گاز و راه آهن و راه شوسه و راه مالرو و راه شنی و راه آسفالته و راه آهن و دبستان و دبیرستان و کتابخانه و سینما | دسترسی به تأسیسات عمومی و تسهیلات: دفتر مخابرات و پست و تلگراف و تلفن و رادیو و تلویزیون و برق و آب و گاز و راه آهن و راه شوسه و راه مالرو و راه شنی و راه آسفالته و راه آهن و دبستان و دبیرستان و کتابخانه و سینما و پاسگاه انتظامی | دسترسی به تأسیسات عمومی و تسهیلات: دفتر مخابرات و پست و تلگراف و تلفن و رادیو و تلویزیون و برق و آب و گاز و راه آهن و راه شوسه و راه مالرو و راه شنی و راه آسفالته و راه آهن و دبستان و دبیرستان و کتابخانه و سینما و پاسگاه انتظامی و پاسگاه آتش‌نشانی | دسترسی به تأسیسات عمومی و تسهیلات: دفتر مخابرات و پست و تلگراف و تلفن و رادیو و تلویزیون و برق و آب و گاز و راه آهن و راه شوسه و راه مالرو و راه شنی و راه آسفالته و راه آهن و دبستان و دبیرستان و کتابخانه و سینما و پاسگاه انتظامی و پاسگاه آتش‌نشانی و دفتر پست | دسترسی به تأسیسات عمومی و تسهیلات: دفتر مخابرات و پست و تلگراف و تلفن و رادیو و تلویزیون و برق و آب و گاز و راه آهن و راه شوسه و راه مالرو و راه شنی و راه آسفالته و راه آهن و دبستان و دبیرستان و کتابخانه و سینما و پاسگاه انتظامی و پاسگاه آتش‌نشانی و دفتر پست و دفتر مخابرات | دسترسی به تأسیسات عمومی و تسهیلات: دفتر مخابرات و پست و تلگراف و تلفن و رادیو و تلویزیون و برق و آب و گاز و راه آهن و راه شوسه و راه مالرو و راه شنی و راه آسفالته و راه آهن و دبستان و دبیرستان و کتابخانه و سینما و پاسگاه انتظامی و پاسگاه آتش‌نشانی و دفتر پست و دفتر مخابرات و درمانگاه | دسترسی به تأسیسات عمومی و تسهیلات: دفتر مخابرات و پست و تلگراف و تلفن و رادیو و تلویزیون و برق و آب و گاز و راه آهن و راه شوسه و راه مالرو و راه شنی و راه آسفالته و راه آهن و دبستان و دبیرستان و کتابخانه و سینما و پاسگاه انتظامی و پاسگاه آتش‌نشانی و دفتر پست و دفتر مخابرات و درمانگاه و شرکت تعاونی | دسترسی به تأسیسات عمومی و تسهیلات: دفتر مخابرات و پست و تلگراف و تلفن و رادیو و تلویزیون و برق و آب و گاز و راه آهن و راه شوسه و راه مالرو و راه شنی و راه آسفالته و راه آهن و دبستان و دبیرستان و کتابخانه و سینما و پاسگاه انتظامی و پاسگاه آتش‌نشانی و دفتر پست و دفتر مخابرات و درمانگاه و شرکت تعاونی و دبستان | دسترسی به تأسیسات عمومی و تسهیلات: دفتر مخابرات و پست و تلگراف و تلفن و رادیو و تلویزیون و برق و آب و گاز و راه آهن و راه شوسه و راه مالرو و راه شنی و راه آسفالته و راه آهن و دبستان و دبیرستان و کتابخانه و سینما و پاسگاه انتظامی و پاسگاه آتش‌نشانی و دفتر پست و دفتر مخابرات و درمانگاه و شرکت تعاونی و دبستان و دبیرستان | دسترسی به تأسیسات عمومی و تسهیلات: دفتر مخابرات و پست و تلگراف و تلفن و رادیو و تلویزیون و برق و آب و گاز و راه آهن و راه شوسه و راه مالرو و راه شنی و راه آسفالته و راه آهن و دبستان و دبیرستان و کتابخانه و سینما و پاسگاه انتظامی و پاسگاه آتش‌نشانی و دفتر پست و دفتر مخابرات و درمانگاه و شرکت تعاونی و دبستان و دبیرستان و کتابخانه | دسترسی به تأسیسات عمومی و تسهیلات: دفتر مخابرات و پست و تلگراف و تلفن و رادیو و تلویزیون و برق و آب و گاز و راه آهن و راه شوسه و راه مالرو و راه شنی و راه آسفالته و راه آهن و دبستان و دبیرستان و کتابخانه و سینما و پاسگاه انتظامی و پاسگاه آتش‌نشانی و دفتر پست و دفتر مخابرات و درمانگاه و شرکت تعاونی و دبستان و دبیرستان و کتابخانه و سینما | دسترسی به تأسیسات عمومی و تسهیلات: دفتر مخابرات و پست و تلگراف و تلفن و رادیو و تلویزیون و برق و آب و گاز و راه آهن و راه شوسه و راه مالرو و راه شنی و راه آسفالته و راه آهن و دبستان و دبیرستان و کتابخانه و سینما و پاسگاه انتظامی و پاسگاه آتش‌نشانی و دفتر پست و دفتر مخابرات و درمانگاه و شرکت تعاونی و دبستان و دبیرستان و کتابخانه و سینما و پاسگاه انتظامی | دسترسی به تأسیسات عمومی و تسهیلات: دفتر مخابرات و پست و تلگراف و تلفن و رادیو و تلویزیون و برق و آب و گاز و راه آهن و راه شوسه و راه مالرو و راه شنی و راه آسفالته و راه آهن و دبستان و دبیرستان و کتابخانه و سینما و پاسگاه انتظامی و پاسگاه آتش‌نشانی و دفتر پست و دفتر مخابرات و درمانگاه و شرکت تعاونی و دبستان و دبیرستان و کتابخانه و سینما و پاسگاه انتظامی و پاسگاه آتش‌نشانی | دسترسی به تأسیسات عمومی و تسهیلات: دفتر مخابرات و پست و تلگراف و تلفن و رادیو و تلویزیون و برق و آب و گاز و راه آهن و راه شوسه و راه مالرو و راه شنی و راه آسفالته و راه آهن و دبستان و دبیرستان و کتابخانه و سینما و پاسگاه انتظامی و پاسگاه آتش‌نشانی و دفتر پست و دفتر مخابرات و درمانگاه و شرکت تعاونی و دبستان و دبیرستان و کتابخانه و سینما و پاسگاه انتظامی و پاسگاه آتش‌نشانی و دفتر پست | دسترسی به تأسیسات عمومی و تسهیلات: دفتر مخابرات و پست و تلگراف و تلفن و رادیو و تلویزیون و برق و آب و گاز و راه آهن و راه شوسه و راه مالرو و راه شنی و راه آسفالته و راه آهن و دبستان و دبیرستان و کتابخانه و سینما و پاسگاه انتظامی و پاسگاه آتش‌نشانی و دفتر پست و دفتر مخابرات و درمانگاه و شرکت تعاونی

| Remarks | Name of Village | Activities other activities | Mortuary | Public bath | Barber shop | Tea shop | Inns and similar houses | Recreation services | Other serv. (Notary) | Charity | Religious institutions | Clinic | Medical & veterinary serv. | Village school | Elementary school | Secondary school | Government organizations | Post-office, telephone | Store-house | Transport service | Transport passen. and goods | Real estate | Co-operative society | Butcher's | Retail trade | Whole sale trade | Water supply & irrigation | Power supply | Stone cutting (Gemstones) | Industries | Manuf. of wooden | Motor cycle & bicycle repair | Motor-vehicle repair shop | Forestry | Tin smith's | Manuf. of cooking stoves | Copper smith's | Manuf. of | Manuf. of tiles, | Plaster & cement | Manuf. of products | and china | Manuf. of | Glass ware | Manuf. of soap | Oil pressing | Manuf. and repair | Manuf. of prod. | Leather | Manufacture of | Carpentry and | Bakery and | Manuf. of wood | Tailors | Shoe maker | Shoe repair | Carpet making | Spinning and | Weaving | Ice-making | Miscel. | Foodstuffs | Manuf. of sugar | and candy | Bakery, co- | Flour mill | Manuf. of dried | fruits & jam | Dairy prod. | Slaughter | house | Cotton and | Wool ginning | Animal farming | chicken farming | 4th | 3rd | 2nd | 1st | Other crops | Peach | Mandarin | Orange(Tarenj) | Banana | Sweet lemon | Citron | Lime | Cherry | Plum(Gojah) | Pear | Walnut | Apricot(Dryst) | Other Citrus | fruits | Apple | Olive | Barberry | Apricot | (Zardaloo) | Persimmon | Date | Tea | Pistachio | Orange | Quince | Almond | Pomegranate | Fig | Grape | Prune | Egg-plum | Black cherry |
|---|---|---

شهرستان بیرجند

نام آبادی (Name of Village in Farsi)	کد آبادی (Village code)	تعداد خانوار (Total population)	تعداد جمعیت (No. of households)	جمعیت واقع آبادی (Type of Place and Population)	وضع طبیعی (Terrain)	راه عمده (Principal Road)	دسترسی به تأسیسات عمومی و تسهیلات (Availability of Social Institutions and Facilities)	مصرف منابع آب زراعی (Principal sources of water)	تعداد دام (No. of Livestocks)	مساحت اراضی برحسب استفاده از زمین به هکتار (Land Utilization (in Hecter))	انواع محصولات عمده زراعی سالانه در رودبارات و مزارع (Principal annual crops)	کدهای سایر زراعتهای عمده سالانه (Other major annual crops(Code))
اصغر آباد	۰۱۷	۱۷	۲	۱	•	•						
افضل آباد	۱۳۵	۳۳	۷	۱	•	•						
اکبریه	۰۰۶	۱۵	۵	۱	•	•						
اکبر آباد سالاری	۰۸۸	۲۴	۵	۱	•	•						
الوند	۰۱۴	۲۰۶	۵۳	۱	•	•						
امجدیه	۲۱۱			۲	•	•						
امیر آباد	۲۳۱			۱	•	•						
امین آباد	۰۱۳	۴۳	۱۲	۱	•	•						
انارو	۰۰۴	۱۳	۲	۱	•	•						
انجیره	۱۸۹	۴	۱	۱	•	•						
ایسک	۰۰۷	۶	۲	۲	•	•						
باغ سرو	۰۲۴	۳۰	۵	۱	•	•						
باغ فیروز آباد	۱۹۳	۱۰	۳	۵	•	•						
بحدیك	۰۳۱			۲	•	•						
بلوچستان	۲۳۴			۲	•	•						
بندان	۰۳۶	۳۵۰	۸۵	۱	•	•						
بونگان	۱۹۹	۱۳	۴	۱	•	•						
بهادر	۰۴۳	۱۵	۳	۱	•	•						
بیجند	۰۲۳	۵۷۳	۱۶۴	۱	•	•						
بیجه	۰۲۳	۱۸	۵	۱	•	•						
بیدك	۱۳۳	۱۰۵	۳۵	۱	•	•						
بیدك پگان	۰۳۵	۱۷	۴	۱	•	•						
پدکوه	۱۷۹	۱۴	۳	۱	•	•						
پده‌ای	۱۸۵	۷	۱	۲	•	•						
پده‌کو	۲۰۶			۲	•	•						
پری آباد	۰۳۷			۱	•	•						
پوچیر	۰۳۵			۱	•	•						
پوحصار	۵۶			۲	•	•						
پیرعلی	۲۰۷			۲	•	•						
ترسك	۰۱۹			۲	•	•						
ترش آب	۰۳۷	۸	۲	۱	•	•						
تلمبه افغانی	۰۴۲	۹	۴	۱	•	•						
تلمبه عباسی	۰۴۳	۴۸	۸	۱	•	•						
تلمبه کوشك	۰۴۸	۳	۱	۱	•	•						
تلمبه هاشمی پور	۰۴۴	۱۴	۳	۱	•	•						
تیخاب	۱۸۱	۴۰	۱۱	۱	•	•						
تیخاب بالا	۰۳۸	۱۲	۳	۱	•	•						
تیخاب پائین	۰۳۹	۸	۳	۱	•	•						
تی چنگه	۰۴۱			۲	•	•						
جان محمود	۰۴۹	۲۵	۷	۱	•	•						
جمال زهی	۰۵۳	۵۱	۱۱	۱	•	•						
جنت آباد	۰۵۰			۲	•	•						
چاه انجیر	۰۵۴	۲۱	۵	۱	•	•						
چاه بابا جمال	۲۴۰			۱	•	•						
چاه یك	۰۵۷	۷۴	۱۷	۱	•	•						
چاه پایه	۰۵۹	۷	۲	۱	•	•						
چاه ترك	۰۶۳	۱۵	۴	۱	•	•						
چاه چوچو	۰۵۸	۳۸	۸	۱	•	•						
چاه داشی	۰۶۳	۱۵۹	۳۷	۱	•	•						
چاه دراز	۰۵۵	۳۴۳	۶۰	۱	•	•						
چاه روئی	۲۳۹			۱	•	•						
چاه شاه	۱۰۳			۳	•	•						
چاه شندا	۱۰۴			۱	•	•						
چاه شور	۰۶۱			۱	•	•						
چاه قلاریك	۲۳۸			۱	•	•						
چاه گزند	۱۷۵			۳	•	•						
چشمه رضو	۰۵۳			۲	•	•						
چشمه ریگ	۲۰۹			۲	•	•						
چشمه مزار	۱۸۸			۲	•	•						
چغاد	۲۱۹			۴	•	•						
چکیك	۲۱۳			۲	•	•						
چهار فرسنگ	۰۶۰	۷۴۴	۱۸۳	۱	•	•						
حاجی آباد	۲۳۰			۱	•	•						
حاجی آباد	۰۷۰	۶۳	۱۵	۱	•	•						
حیابی	۱۹۴	۴	۲	۱	•	•						

نام آبادی (Name of Village in Farsi)	Tractor	Post office	Mail box	Radio	Electricity	Village Council	House of Quality Cooperative society	Village Clinic	Home ext. Program	Extension	Gymnasium	Dairy farm	Secondary school	Elementary school	Mosque	Distance to road (Km)	Trail	Jeep rd	Bitr(veh.)rd.	Paved	Asphalted	Railroad	Plain	Mountainous	Type of place	No. of households	Total population	Village code
اصغر آباد						•									•	۵۹		•					•		۱	۲	۱۷	۰۱۷
افضل آباد						•									•	۳۰		•					•		۱	۷	۳۳	۱۳۵
اکبریه															•	۶	•							•	۱	۵	۱۵	۰۰۶
اکبر آباد سالاری						•									•	۵			•				•		۱	۵	۲۴	۰۸۸
الوند						•		•						•	•	۲۴		•					•		۱	۵۳	۲۰۶	۰۱۴
امجدیه																۵		•						•	۲			۲۱۱
امیر آباد																۹	•							•	۱			۲۳۱
امین آباد						•		•								۱۳		•						•	۱	۱۲	۴۳	۰۱۳
انارو																۱۵	•							•	۱	۲	۱۳	۰۰۴
انجیره																۵۳		•						•	۱	۱	۴	۱۸۹
ایسک																۶		•					•		۲	۲	۶	۰۰۷
باغ سرو															•					•			•		۱	۵	۳۰	۰۲۴
باغ فیروز آباد																••		•						•	۵	۳	۱۰	۱۹۳
بحدیك															•	••		•						•	۲			۰۳۱
بلوچستان															•	۱۳		•						•	۲			۲۳۴
بندان						•								•	•	۷۶		•					•		۱	۸۵	۳۵۰	۰۳۶
بونگان						•									•	۱۴		•						•	۱	۴	۱۳	۱۹۹
بهادر				•	•											۴۸		•					•		۱	۳	۱۵	۰۴۳
بیجند						•									•	۴۳		•						•	۱	۱۱۴	۵۷۳	۰۲۳
بیجه						•										۳۰	•							•	۱	۵	۱۸	۰۲۳
بیدك						•									•	۶	•							•	۱	۳۵	۱۰۵	۱۳۳
بیدك پگان						•									•	۲۶		•						•	۱	۴	۱۷	۰۳۵
پدکوه						•									•	۳۰	•							•	۱	۳	۱۴	۱۷۹
پده‌ای						•									•	۴۳	•							•	۲	۱	۷	۱۸۵
پده‌کو																۴۵	•							•	۲			۲۰۶
پری آباد															•	۱۳		•						•	۱			۰۳۷
پوچیر															•	۳۰	•							•	۱			۰۳۵
پوحصار															•	۱۳		•						•	۲			۵۶
پیرعلی															•	••		•						•	۲			۲۰۷
ترسك															•	••		•						•	۲			۰۱۹
ترش آب															•	۳۰	•							•	۱	۲	۸	۰۳۷
تلمبه افغانی															•	۲	•						•		۱	۴	۹	۰۴۲
تلمبه عباسی																۵۳		•					•		۱	۴۸	۸	۰۴۳
تلمبه کوشك																۶		•					•		۱	۱	۳	۰۴۸
تلمبه هاشمی پور																۴۳		•					•		۱	۳	۱۴	۰۴۴
تیخاب															•	۱۳۴		•					•		۱	۱۱	۴۰	۱۸۱
تیخاب بالا															•	۱۳۶		•					•		۱	۳	۱۲	۰۳۸
تیخاب پائین															•	۱۳۳		•					•		۱	۳	۸	۰۳۹
تی چنگه																۵۳	•							•	۲			۰۴۱
جان محمود						•										۶		•						•	۱	۷	۲۵	۰۴۹
جمال زهی															•	۴۸		•					•		۱	۱۱	۵۱	۰۵۳
جنت آباد															•	۱							•		۲			۰۵۰
چاه انجیر						•									•	۱۳	•							•	۱	۵	۲۱	۰۵۴
چاه بابا جمال																۱۰۳	•						•		۱			۲۴۰
چاه یك						•										••	•						•		۱	۱۷	۷۴	۰۵۷
چاه پایه															•	۴۸	•							•	۱	۲	۷	۰۵۹
چاه ترك																۵۳		•					•		۱	۴	۱۵	۰۶۳
چاه چوچو															•	۵۰	•							•	۱	۸	۳۸	۰۵۸
چاه داشی															•	۷۳		•					•		۱	۳۷	۱۵۹	۰۶۳
چاه دراز						•		•			•					۹		•					•		۱	۶۰	۳۴۳	۰۵۵
چاه روئی																۸۴	•						•		۱			۲۳۹
چاه شاه																۶۰	•							•	۳			۱۰۳
چاه شندا																۱۱۸	•						•		۱			۱۰۴
چاه شور																۹۳	•						•		۱			۰۶۱
چاه قلاریك																۲۳۸	•						•		۱			۲۳۸
چاه گزند																۵۴	•							•	۳			۱۷۵
چشمه رضو																۱۳	•						•		۲			۰۵۳
چشمه ریگ																۱۰		•						•	۲			۲۰۹
چشمه مزار																۶		•						•	۲			۱۸۸
چغاد																۱۳		•					•		۴			۲۱۹
چکیك																۱		•					•		۲			۲۱۳
چهار فرسنگ						•		•						•	•	۴۳		•					•		۱	۱۸۳	۷۴۴	۰۶۰
حاجی آباد																۱۳	•							•	۱			۲۳۰
حاجی آباد						•										۴۳		•						•	۱	۱۵	۶۳	۰۷۰
حیابی																۶۳	•							•	۱	۲	۴	۱۹۴

نام آبادی (Name of Village in Farsi)	Wasteland, non-cultivable	Wasteland, cultivable	Orchard and nursery	Forests	Natural pasture	Other arm. crops	Fallow land	Rice	Unirrigated barley	Irrigated barley	Unirrigated wheat	Irrigated wheat	Horses and donkeys	Sheep and goats	Oxen	Total cows, oxen & calves	Other Sources	Cisterns or pond	Well	Wet	Deep well	Deep well	River/Pumped	River	Spring	Qanat	Alfalfa	Watermelon	Cocoon	Sugar-cane	Pea	Wild rocket	Kidney bean	Tomato	Wheat	Centaloup (Garmak)	Gum tragacanth	Jute	Sesame	Castor bean	Lentile	Centaloup (Chakh)	Clover	Potato	Indian corn	Cucumber	Melon	Beet	Barley	Tobacco	Onion	Cotton	Linseed	Rice	Beans	Egg-plant	Saffron
اصغر آباد		۳								۰۰			۱	۴	۳	۳									•																																		
افضل آباد		۲				•••	۴			۰۰	۱	۴	۸	۳۰۰		۱									•																																	
اکبریه		۴	۴			•••	۸			۵	۸	۲۰	۲	۵۰	۳	۶									•																																	
اکبر آباد سالاری		۶۰				۳	۲۰				۸	۲۰	۴	۳۰	۲	۲									•																																	
الوند			•••			••				۱		۱	۵	۱۰۰	۱۵	۱۵									•																																		
امجدیه	•••	•••	•••	•••	•••	•••	•••		•••	•••	•••	•••					•																																									
امیر آباد	•••	•••	•••	•••	•••	•••	•••		•••	•••	•••	•••					•																																									
امین آباد			••			•••				۱		۲	۲	۵۵	۲	۵									•																																		
انارو	•••	••				••						••	۳	۵۰											•																																		
انجیره			••			••				••		••		۱۰۰											•																																		
ایسک			•••							۴		۳	۱	۳۰	۲	۴									•																																		
باغ سرو	۱۲۵	۷۵	۲۰			۲	۲۰		۸	۲۰		۴۰	۳	۲۴۰	۵	۱۲									•																																		
باغ فیروز آباد	•••	•••																																																									
بحدیك						۱				۴		۸													•																																		
بلوچستان			•••						•••	•••	•••	•••													•																																		
بندان	••	••	••			•••				••		••	۵۰	۶۰۰	۲۰	۲۰								•																																			
بونگان	••	••	•••				••			••		••		۲۰۰	۳	۳									•																																			
بهادر	۴	۱۱۵					۴۰			۱۵		۳۰	۸	۵۰۰	۶	۸				•									•																														
بیجند	۲۴۰	۳۰۰				۲۴			۲	۳۰	۱۶۰	۱۴۸	۳۰	۸۵۰	۳۰	۶۵									•																																		
بیجه		••				••							۳	۱۰۰											•																																		
بیدك	۲۱	۶	۲			۴				۴		۱۲	۳	۲۰۰	۱۹	۲۳									•																																		
بیدك پگان		۶۰				••						••	۳	۲۰۰											•																																		
پدکوه		••	•••			••							۳	۱۰											•																																			
پده‌ای						•••					•••	•••													•																																		
پده‌کو	•••	•••	•••	•••	•••	•••	•••		•••	•••	•••	•••					•																																									
پری آباد		••	•••							••		•••													•																																		
پوچیر	•••	•••	•••	•••		•••	•••		•••	•••	•••	•••					•																																									
پوحصار	•••	•••	•••	•••	•••	•••	•••		•••	•••	•••	•••					•																																									
پیرعلی						۳				۴															•																																		
ترسك	۱۲	۶								۱		۲													•																																		
ترش آب	۱۲	۲۰				•••	۶					۶	۳	۷۰											•																																		
تلمبه افغانی	۶	۶۷				۸	۳۳			۶		۱۹	۲	۱۶	۵	۸				•																																							
تلمبه عباسی	۳۰	۵۰					۳۰			۱۰		۲۰	۳	۳۰۰	۱۲	۳۰				•																																							
تلمبه کوشك	۱۰۰					۱۵	۴۰			۲۵		۷۰	۲	۵۰	۵	۷				•																																							
تلمبه هاشمی پور	۱۰	۵۰					۲۰			۱۵		۲۰	۳	۲۲۵	۹	۱۱				•																																							
تیخاب		۵۶				••					۱	۲	۲	۷		۱۰									•																																		
تیخاب بالا	۵	۶				۴						۲	۲	۱۰۰											•																																		
تیخاب پائین	۱۰	۴				۳						۲	۲	۸۷											•																																		
تی چنگه	۲۰					••																			•																																		
جان محمود		۳	•••						••		••	۱		۶۰	۴	۸									•																																		
جمال زهی							۶		۲	••	۲	۱	۱۵	۱۰۰۰	۱۰	۱۲									•																																		
جنت آباد												۲													•																																		
چاه انجیر	۴	۳	•••			•••					۳	۲۰	۶	۲۰۰											•																																		
چاه بابا جمال	۱۲	۴				۳						۶	۶	۲۰۰											•																																		
چاه یك	•••	•••	•••	•••	•••	•••	•••		•••	•••	•••	•••					•																																									
چاه پایه	۲۰	۵				•••	۱۰			۱		۱۰	۶	۶۰۰											•																																		
چاه ترك	۲		••			••				••		••	۲	۱۰۰											•																																		
چاه چوچو	۵	۳۰		۲۵			۳۰			۱۵		۳۰	۲	۱۲۵	۶	۸				•																																							
چاه داشی						••				۱۰۵		••		۱۰۵											•																																		
چاه دراز	۵	۵۰					۳۰			۱۵		۳۰	۱۲	۲۸۰	۱۸	۶۰				•																																							
چاه روئی	۴۰۰	۳۰۰				۱۰۰			۳۰		۷۰			۱۰۰۰	•••	••••									•																																		
چاه شاه	•••	•••	•••	•••	•••	•••	•••		•••	•••	•••	•••					•																																									
چاه شندا	•••	•••																		•																																						
چاه شور	•••	•••	•••			•••	•••		•••	•••	•••	•••					•																																									
چاه قلاریك	•••	•••	•••	•••	•••	•••	•••		•••	•••	•••	•••					•																																									
چاه گزند	•••	•••																																																								
چشمه رضو			۲			۶																			•																																	
چشمه ریگ	•••	•••	•••	•••	•••	•••	•••		•••	•••	•••	•••					•																																									
چشمه مزار	•••	•••																																																								
چغاد		۴					۴					۸																																													
چکیك	۴	۴																							•																																	
چهار فرسنگ	۲۰	۲۰	•••			۷				۵		۴	۳۰	۱۳۰۰	۵۰	۸۰									•																																		
حاجی آباد	•••	•••	•••	•••	•••	•••	•••		•••	•••	•••	•••					•																																									
حاجی آباد	۵	۲				•••	۲					۲	۱۶	۱۶۰											•																																		
حیابی												۱	۱	۵											•																																		

نام آبادی (Name of Village in Farsi)	Other major annual crops(Code) 4th	3rd	2nd	1st	Kidney bean	Tomato	Wheat	Centaloup (Garmak)	Gum tragacanth	Jute	Sesame	Castor bean	Lentile	Centaloup (Chakh)	Clover	Potato	Indian corn	Cucumber	Melon	Beet	Barley	Tobacco	Onion	Cotton	Linseed	Rice	Beans	Egg-plant	Saffron
اصغر آباد							•																						
افضل آباد							•																						
اکبریه				۰۱			•																						
اکبر آباد سالاری							•																						
الوند				۳۶			•																						
امجدیه																													
امیر آباد																													
امین آباد				۳۶			•														•								
انارو																													
انجیره				۳۶			•																						
ایسک				۰۱			•																						
باغ سرو							•																						
باغ فیروز آباد																													
بحدیك				۳۶			•														•								
بلوچستان							•																						
بندان							•																						
بونگان							•																						
بهادر							•																						
بیجند				۰۱			•																						
بیجه				۳۰																	•								
بیدك							•														•								
بیدك پگان							•																						
پدکوه				۳۶																									
پده‌ای							•																						
پده‌کو																													
پری آباد																													
پوچیر																													
پوحصار																													
پیرعلی																													
ترسك																													
ترش آب				۳۰			•														•								
تلمبه افغانی				۳۶			•														•								
تلمبه عباسی							•																						
تلمبه کوشك				۲۵			•									

| Remarks | Name of Village | Activities and facilities | Other activities | Mortuary | Public bath | Barber shop | Tea shop | Lime and plaster kilns | Recreation and leisure | Legal serv. (Notary) | Charity foundations | Religious institutions | Clinic | Medical & veterinary serv. | Elementary school | Secondary school | Government offices | Government agencies | Post, telegraph, telephone | Warehouse services | Travel of passengers | Real estate agency | Consumer cooperative society | Butchers | Retail trade | Whole sale trade | Water supply & irrigation | Power supply | Stone cutting (Gemstones) | Industries | Manufacture of gypsum | Motor cycle & bicycle repair | Motor-vehicle repair shop | Tailoring | Tin smith's workshop | Copper smith | Manuf. of cooking stoves | Manuf. of wooden goods | Manuf. of lime, gypsum & cement | Manuf. of potters and chin | Manufacture of cake-sugar | Manuf. of soap | Oil pressing | Manuf. and repair of other goods | Manuf. of leather goods | Manufacture of leather | Manufacture and furniture making | Bakery and other wood | Manuf. of wood | Tailors | Shop making and repairing | Gold and silver smithing | Carpet making | Spinning and weaving | Ice-making | Mineral water | Confectioners, manufacture of sugar and candy | Bakery, confectionery | Flour mill | Manuf. of dried fruits & lime | Tobacco prep. | Slaughter house | Brick and quarrying | Cotton and wool cleaning | Animal and chicken farming | 4th | 3rd | 2nd | 1st | Other crops | Peach | Mandarin | Orange(Marten) | Banana | Sweet lemon | Citron | Lime | Cherry | Plum(Gojah) | Pear | Walnut | Apricot(Qoysi) | Other Citrus fruits | Apple | Olive | Raiberry | Persimmon (Zaqdalou) | Date | Tea | Pistachio | Orange | Quince | Almond | Pomegranate | Fig | Grape | Prune | Egg-plum | Black cherry |
|---|---|---

شهرستان بیرجند

| نام آبادی | Name of Village in Farsi | کد آبادی Village code | جمعیت Total population | خانوار No. of households | خانوار عشایر Type of Place | طبیعی Terrain: دشتی Plain | کوهستانی Mountainous | راه فرعی Distance to road (km.) | پیاده Trail | جیپ Jeep rd | شوسه Dist(veh.)rd. | آسفالته Paved | راه آهن Railroad | مسجد Mosque | پست Post office | صندوق پست Mail Box | رادیو Radio | برق Electricity | خانه بهداشت Village health house | خانه انصاف House of Conciliation | شرکت تعاونی Cooperative society | درمانگاه Clinic | دبستان Home ext. classes | دبیرستان Secondary school | آموزشگاه کشاورزی Agricultural Extension | آموزشگاه بهداشتی Health Extension | آموزشگاه دامداری Animal Husbandry Extension | آموزشگاه صنایع دستی Handicraft Extension | آموزشگاه خیاطی Sewing Extension | آموزشگاه کشاورزی Agricultural Extension | دبستان Elementary school | دبیرستان Secondary school | آموزشگاه Adult Education school | تراکتور Tractor | کمباین Combine | سمپاش Sprayer | دیزل Diesel | موتور Motor | چاه Well | قنات Qanat | چشمه Spring | رودخانه River | آب انبار Cistern or pond | سایر منابع Other Sources | اسب Horses and donkeys | گوسفند و بز Sheep and goats | گاو Oxen | کل گاو و گوساله Total cows, oxen & calves | اراضی بایر Wasteland, non-cultivable | اراضی زراعی Wasteland, cultivable | باغ و نهالستان Orchard and nursery | جنگل Forests | مرتع طبیعی Natural pasture | آیش Other arm. crops | آیش Fallow land | برنج Rice | آبی جو Unirrigated barley | آبی گندم Irrigated barley | آبی گندم Irrigated wheat | آبی گندم Irrigated wheat | یونجه Alfalfa | هندوانه Watermelon | کدو Cocoon | نیشکر Sugar-cane | نخود Pea | لوبیا قرمز Red kidney bean | گوجه فرنگی Tomato | گندم Wheat | جو Barley (Oats) | کنجد Sesame | لوبیا Castor bean | لوبیا Lentils | لوبیا Cantaloup (Talebi) | شبدر Clover | سیب زمینی Potato | ذرت Indian corn | خیار Cucumber | خربزه Melon | چغندر Beet | جو Barley | توتون Tobacco | پیاز Onion | پنبه Cotton | کتان Linseed | برنج Rice | لوبیا Beans | بادنجان Eggplant | سنگ آهن Sanfrain | محصول دوم 1st | محصول دوم 2nd | محصول دوم 3rd | محصول دوم 4th |
|---|---|---

| Remarks | Name of Village | Activities of Other activities | Mortuary | Public bath | Barber shop | Tea shop | Inns and similar houses | Recreation (sports etc.) | Laundry (Dolatey) | Cemetery | Religious Institutions | Clinic | Medical & veterinary serv. | Old-type school | Elementary school | Secondary school | Government institutions | Post-Teleg. Telephone | Store-house | Market serviceies | Train of passen. and freight | Real estate | Co-operative society | Butcher's | Retail trade | Whole sale | Water supply & distribution | Power supply | Stone cutting (Gemstones) | Industries | Manuf. of wooden products | Motor cycle & bicycle repair | Motor-vehicle repair shop | Pastry | Tin smith's | Manuf. of cooking stones | Copper smith's | Manuf. of | Blanket & cement | Manuf. of lime, | Manuf. of bricks | and china | Manuf. of | clay-ware | Manuf. of soap | Oil pressing | Manuf. and repair | of other prod. | Manuf. of | Leather prod. | Manuf. of | Carpentry and | Blacksmithing | Basketry and | other prod. | Manuf. of wood | Tailors | Shoe making | and repair | Felt making | Carpet making | Spinning and | weaving | Ice-making | Misced. | Foodstuffs | Manuf. of sugar | and candy | Bakery, con- | fectionery | Flour mill | Manuf. of dried | fruits & jam | Dairy prod. | Slaughter | house | Stone and | marble cutting | Cotton and | wool cleaning | Animal and | chicken farming | 4th | 3rd | 2nd | 1st | Other crops | Peach | Mandarin | Orange(Sarem) | Banana | Sweet lemon | Citron | Lime | Cherry | Plum(Gojeh) | Pear | Walnut | Apricot(Oryat) | Other Citrus | fruits | Apple | Olive | Barberry | Apricot | (Zardaloo) | Persimmon | Date | Tea | Pistachio | Orange | Quince | Almond | Pomegranate | Fig | Grape | Prune | Egg-plum | Black cherry |
|---|---|---

شهرستان بیرجند

نام آبادی	کد آبادی	جمعیت	تعداد خانوار	تعداد خانه	مرکز آبادی	مرکز بخش	مرکز دهستان	راه عمده	راه فرعی	راه مالرو	راه آهن	فاصله تا مرکز بخش	فاصله تا مرکز دهستان	دبستان	دبیرستان	دانشسرای	دانشگاه	درمانگاه	بهداری	داروخانه	آزمایشگاه	دامپزشکی	کلینیک	بانک	شرکت تعاونی	شرکت سهامی	کارگاه	کارخانه	تراکتور	پست	صندوق پست	رادیو	برق	تلفن	تلفن عمومی	مسجد	فاصله تا مرکز بخش	مالرو	جیپ رو	خاکی	شوسه	آسفالته	دشت	کوهستانی	تپه ماهور	نام دهستان	کد دهستان
	1	2	3	4	5	6	7	8	9	10	11	12	13	14	15	16	17	18	19	20	21	22	23	24	25	26	27	28	29	30	31	32	33	34	35	36	37	38	39	40	41	42	43	44	45	46	47	48	49
شوسف	۱۰۰۲	۴۱۲۲	۹۶	۱		•				•						•				•				•				•				•	•																
شهر شکوه	۲۵۳			۴	•																																												
شیر شتر	۰۹۰	۹۴	۲۲	۱	•											•																																	
شیرکوهک	۲۶۵			۲	•																																												
شیور	۱۰۱	۴۶	۱۱	۱	•											•																																	
طارق	۱۰۵	۶۰۷	۱۷۰	۱	•											•								•				•				•																	
طبسین	۱۰۶	۳۹	۸	۱	•											•																																	
عباس‌آباد	۳۳۲			۲	•																																												
عباس‌آباد	۱۱۰			۲	•																																												
عباس‌آباد	۱۰۷	۸	۲	۴	•											•																																	
عزت‌آباد	۱۰۸	۸	۱	۱	•																																												
علی آباد	۱۸۰	۹	۲	۴	•																																												
علی آباد	۱۱۱	۶۳	۱۴	۱	•																																												
علی رئیس	۱۰۹	۱۸۷	۴۵	۱	•																																												
علی نجات	۰۴۵	۳۱	۷	۱	•																																												
فضل آباد	۲۲۸			۳	•																																												
فیروزآباد	۱۱۲	۳۲	۱۳۳	۱	•											•																																	
قاسم آباد	۲۱۴			۲	•																																												
قاسم آباد	۱۱۶	۵۴	۱۴	۱	•																																												
قاسم آباد رزاق	۱۱۴	۱۴۶	۳۱	۱	•											•																																	
قدمگاه	۱۱۵	۲۹۷	۸۲	۱	•											•																																	
قنداب	۱۱۳	۳	۱	۲	•																																												
قوچاب	۲۰۸			۲	•																																												
کبک آباد	۲۶۴			۱	•																																												
کرق دوستو	۱۲۱	۱۲	۲	۱	•											•																																	
کرق طاق	۱۸۳	۵	۲	۲	•																																												
کرکلوتی	۱۴۳	۱۷	۴	۱	•											•																																	
کرلوش‌ها	۰۴۶	۵۳	۱۴	۱	•																																												
کریم آباد	۱۲۴			۲	•											•																																	
کسیرجان	۲۵۵			۱	•																																												
کفتارکی	۱۲۶			۱	•											•																																	
کلاته اسدالله	۱۴۵	۲۹	۷	۱	•											•																																	
کلاته اسماعیل	۲۲۹			۱	•																																												
کلاته توکل	۱۲۸			۲	•																																												
کلاته جعفری	۱۴۷	۱۰	۳	۴	•											•																																	
کلاته حاجی	۱۴۸	۲۲	۴	۱	•											•																																	
کلاته حسین	۱۳۰			۲	•											•																																	
کلاته حسین محمد	۲۶۳			۱	•																																												
کلاته سید علی	۱۴۰	۳۲	۱۴۹	۱	•											•																																	
کلاته شور	۲۵۴			۲	•																																												
کلاته عباس	۲۶۳			۲	•											•																																	
کلاته عبدالحسین	۱۲۹			۴	•																																												
کلاته عیدو	۱۴۹	۶	۲	۱	•											•																																	
کلاته فیروز	۱۲۱			۱	•																																												
کلاته قازه	۱۹۰	۶	۱	۱	•											•																																	
کلاته قنبرآباد	۳۴۱			۱	•																																												
کلاته گر	۱۲۷	۳۴	۶	۱	•											•																																	
کلاته محمد علی	۱۳۸			۴	•											•																																	
کلاته مراد	۱۴۳	۳	۱	۱	•											•																																	
کلاته معلق	۲۰۱			۱	•																																												
کلاته ملاحسن	۱۴۴	۱۲	۳	۱	•											•																																	
کلاته مؤمن	۱۲۷			۲	•											•																																	
کلاته میر	۱۱۸	۴۶	۹	۱	•											•																																	
کلاته نو	۱۱۹	۲۶	۱۰۹	۱	•											•																																	
کلاته نو	۱۳۲	۱۹	۵	۱	•											•																																	
کولکی	۲۰۳			۱	•																																												
کهنک	۲۱۵			۲	•											•																																	
کهنو	۱۴۷	۴۷	۱۱	۱	•											•																																	
گرفا	۱۵۷			۱	•																																												
گرمدارو	۱۵۳	۴۵	۱۲	۱	•											•																																	
گزوک	۰۲۶			۲	•											•																																	
گزستان	۱۵۰			۲	•											•																																	
گل نی هیبت	۱۵۳	۳۵	۷	۱	•											•																																	
گشک	۱۵۸			۱	•											•																																	
گوش	۱۵۴	۶۱	۱۶	۱	•											•																																	

نام آبادی	کد آبادی	Alfalfa	Watermelon	Cocoon	Sugar-cane	Pea	Wild rocket	Kidney bean	Tomato	Wheat	Pomegranate (Citrus)	Gum tragacanth	Jute	Sesame	Castor bean	Lentils	Chickpeas (Tables)	Clover	Potato	Indian corn	Cucumber	Melon	Beet	Barley	Tobacco	Onion	Cotton	Linseed	Rice	Beans	Egg-plant	Safflower	Wasteland, non-cultivable	Wasteland, cultivable	Orchard and nursery	Forests	Natural pastures	Other ann. crops	Fallow land	Rice	Unirrigated barley	Irrigated barley	Unirrigated wheat	Irrigated wheat	Mares and donkeys	Sheep and goats	Oxen	Total cows, oxen & calves	Other Sources	Cisterns or pond	Well	Deep well	Deep well	River/Pumped	River	Spring
	2	87	86	85	84	83	82	81	80	79	78	77	76	75	74	73	72	71	70	69	68	67	66	65	64	63	62	61	60	59	58	57	56	55	54	53	52	51	50	49	48	47	46	45	44	43	42	41	40	39	38	37	36	35	34	33
شوسف	۱۰۰۲																															۱۶۶۰	۸۲۲	۲۲۱				۸۲۲					۸۲۲		۴۰	۸۰۰	۲۰	۴۰										
شهر شکوه	۲۵۳																					•										۱۰	۲۰																								
شیر شتر	۰۹۰																																				۲۰				۲		۶	۱۰	۳۰۰	۲	۴									
شیرکوهک	۲۶۵								۳۰													•										•••	•••	•••	•••	•••	•••	•••	•••	•••	•••	•••	•••					•							
شیور	۱۰۱																																۱۰	۲			۵				۵	۳۰	۱۰	۱		۲	۸									
طارق	۱۰۵								۰۱													•										۱۰	۳	۳			۱	۳۰			۱۰	۳۰	۵۰		۴۰	۵۰۰	۲۰	۳۵									
طبسین	۱۰۶								۰۱													•										۱۰۰	۱۶								۰۰		۰۰		۴	۴۰	۴	۴									
عباس‌آباد	۳۳۲																					•										۱۵	۴								۳		۴														
عباس‌آباد	۱۱۰																																										۸														
عباس‌آباد	۱۰۷								۳۶													•										۲	۲	۱			•••	۶								۲۰											
عزت‌آباد	۱۰۸								۳۰													•										۲	۱				•••	۰۰																				
علی آباد	۱۸۰																																					۱		۱	۱	۳	۳	۱	۳۰		۲									
علی آباد	۱۱۱																					•										۵۰	۵۰	۲				۳				۸	۳	۲	۹۰	۲	۳									
علی رئیس	۱۰۹								۳۰													•											۸				•••	۳																			
علی نجات	۰۴۵																																				۶	۲۴					۲۴	۵	۶۰۰	۶	۶									
فضل آباد	۲۲۸																					•										۲۰	۴					۳					۴۰		۱۵۰	۴	۱۵									
فیروزآباد	۱۱۲								۳۰													•										۵۰	۵۰	۲				۱					۳		۳۰		۲									
قاسم آباد	۲۱۴																					•											۸				•••	۳					۸	۳	۹۰	۲	۳									
قاسم آباد	۱۱۶								۳۰													•											۴۰				۶	۲۴					۲۴	۵	۱۵۰	۶	۶									
قاسم آباد رزاق	۱۱۴																					•										۲۰	۴					۳			۱۰		۴۰	۱۰	۱۵۰	۴	۱۵									
قدمگاه	۱۱۵								۳۰													•										۲	۳۰					۳۰					۳۰	۵	۴۰۰	۱۰	۲۰									
قنداب	۱۱۳																																۲					۲																			
قوچاب	۲۰۸								۰۱													•										۲		۴			۳				۲		۹	۴۰	۱۰۰۰	۵۰	۱۰۰									
کبک آباد	۲۶۴								۳۶													•												•••			•••							۲		۲	۴									
کرق دوستو	۱۲۱																															•••	•••																								
کرق طاق	۱۸۳																																											۲	۳۰												
کرکلوتی	۱۴۳								۳۰													•										۱۰	۴۰					۰۰					۰۰														
کرلوش‌ها	۰۴۶																					•										۵	۴۰					۵۰					۱۵		۲	۶	۱۶									
کریم آباد	۱۲۴								۳۵													•											۰۰	•••					۰۰					۱		۲										
کسیرجان	۲۵۵								۳۰													•										۲	۲	۰۰			•••	۰۰					۰۰		۲	۵۰										
کفتارکی	۱۲۶																																	•••										۱												
کلاته اسدالله	۱۴۵																					•											۱۰۰				•••							۱	۴	۱۵۰										
کلاته اسماعیل	۲۲۹																															•••	•••	•••	•••	•••	•••	•••	•••	•••	•••	•••	•••					•								
کلاته توکل	۱۲۸																															۳	۳					۳																			
کلاته جعفری	۱۴۷								۳۰													•										•••	•••				۰۰	۲					۰۰		۱		۲	۲									
کلاته حاجی	۱۴۸																																۴				•••						۰۰		۳۰										
کلاته حسین	۱۳۰								۳۸													•											۲					۳		۱	۱	۲	۲													
کلاته حسین محمد	۲۶۳																															•••	•••																								
کلاته سید علی	۱۴۰								۳۶													•												۲			۰۰				۳		۳	۱۲	۱۰۵	۴	۶									
کلاته شور	۲۵۴																															•••	•••	•••	•••	•••	•••	•••		•••	•••	•••	•••					•								
کلاته عباس	۲۶۳																					•											۴۰	•••			۳۲						۳۲													
کلاته عبدالحسین	۱۲۹																																۲																								
کلاته عیدو	۱۴۹								۳۰													•										۳۰	۱۰										۰۰		۱	۶										
کلاته فیروز	۱۲۱																															•••	•••																								
کلاته قازه	۱۹۰								۳۶													•										۳۰		۰۰			۰۰						۰۰		۱	۱۳۰	۲	۲								
کلاته قنبرآباد	۳۴۱																															•••	•••	•••	•••	•••	•••	•••		•••	•••	•••	•••					•								
کلاته گر	۱۲۷								۳۰													•											۴۰	•••			۳۲						۱	۱۳	۱۵۰										
کلاته محمد علی	۱۳۸								۳۰													•											۲											۱		۲۰۰										
کلاته مراد	۱۴۳																															۴	۶				•••	۱							۱	۳۴	۱	۲								
کلاته معلق	۲۰۱																															۲۲	۱۷					۳		۱۰		۱۳															
کلاته ملاحسن	۱۴۴								۳۵													•										•••	•••																								
کلاته مؤمن	۱۲۷																																				۳	۲۰				۳		۱۰	۱	۳۰	۳	۲								
کلاته میر	۱۱۸																															۱		۰۰									۰۰														
کلاته نو	۱۱۹								۳۶													•										۲۰۰۰	۳۰۰				۱۸	۹۰					۱۸	۵۴	۸	۷۰	۵	۷									
کلاته نو	۱۳۲								۳۶													•										۲۰۰	۲۰۰					۶					۲	۴۰	۴	۲۵	۲۰۰										
کولکی	۲۰۳								۳۰													•										۴	۶	•••			•••	۲					۲		۲	۱۵۰		۱									
کهنک	۲۱۵																															•••	•••																								
کهنو	۱۴۷								۳۶													•										۲	۲	•••			•••							۱۴	۱۰	۶۰۰	۴	۷									
گرفا	۱۵۷																																۹۰				۲																				
گرمدارو	۱۵۳								۳۶													•										۲۰		۰۰			۰۰						۰۰														
گزوک	۰۲۶								۰۱													•											۲۰				۵						۵	۵	۳۰۰	۱	۲									
گزستان	۱۵۰																															۲	۴	۱			۲	۲۰					۴۲														
گل نی هیبت	۱۵۳								۰۱													•										۲	۲																								
گشک	۱۵۸								۳۰													•										۲	۲				۲	۲					۲	۸	۳۰۰	۱	۳									
گوش	۱۵۴																					•															•••						۱													
																																		۰۰										۴	۹۵	۲	۱۴									

نام آبادی	کد آبادی	Tractor	Post office	Mail box	Radio	Electricity	Village Council	Co-operative society	Village Clinic	Home ext. Agent	Agriculture Corporation	Health Centre	Literacy Courses	Secondary School	Elementary School	Old type School	Mosque	Distance to road (Km.)	Trail	Jeep rd	Dirt(veh.)rd.	Paved	Asphalted	Railroad	Plain	Mountainous	Type of place	No. of households	Total population	Village code
	1	32	31	30	29	28	27	26	25	24	23	22	21	20	19	18	17	16	15	14	13	12	11	10	9	8	7	6	5	4	3	2
شوسف	۱۰۰۲		•	•			•			•			•				•		•	•				•			•		1	96	412	1002
شهر شکوه	۲۵۳																				•							•	4			253
شیر شتر	۰۹۰						•														•							•	1	22	94	090
شیرکوهک	۲۶۵																			•								•	2			265
شیور	۱۰۱						•														•							•	1	11	46	101
طارق	۱۰۵				•		•			•						•		•			•							•	1	170	607	105
طبسین	۱۰۶						•									•					•							•	1	8	39	106
عباس‌آباد	۳۳۲																		•									•	2			332
عباس‌آباد	۱۱۰																			•								•	2			110
عباس‌آباد	۱۰۷																			•								•	4	2	8	107
عزت‌آباد	۱۰۸																			•								•	1	1	8	108
علی آباد	۱۸۰				•															•								•	4	2	9	180
علی آباد	۱۱۱																			•								•	1	14	63	111
علی رئیس	۱۰۹						•													•								•	1	45	187	109
علی نجات	۰۴۵				•															•								•	1	7	31	045
فضل آباد	۲۲۸																							•				•	3			228
فیروزآباد	۱۱۲						•		•											•								•	1	32	133	112
قاسم آباد	۲۱۴																			•								•	2			214
قاسم آباد	۱۱۶				•															•								•	1	54	116
قاسم آباد رزاق	۱۱۴						•															•						•	1	31	147	114
قدمگاه	۱۱۵						•			•							•		•	•								•	1	82	297	115
قنداب	۱۱۳																			•								•	2	1	3	113
قوچاب	۲۰۸																			•								•	2			208
کبک آباد	۲۶۴																						•					•	1			264
کرق دوستو	۱۲۱																			•								•	1	12	3	121
کرق طاق	۱۸۳																			•								•	2	5	3	183
کرکلوتی	۱۴۳																			•								•	1	17	4	143
کرلوش‌ها	۰۴۶																				•							•	1	14	53	046
کریم آباد	۱۲۴																			•								•	2			124
کسیرجان	۲۵۵																			•								•	1			255
کفتارکی	۱۲۶																			•								•	1			126
کلاته اسدالله	۱۴۵						•															•						•	1	7	29	145
کلاته اسماعیل	۲۲۹																			•								•	1			229
کلاته توکل	۱۲۸																			•								•	2			128
کلاته جعفری	۱۴۷																							•				•	4	3	10	147
کل

| Remarks | Name of Village | Activities not classified | Other activities | Mortuary | Public bath | Barber shop | Tea and snack houses | Recreation areas | Legal serv. (Notary) | Cemetery | Religious foundations | Local buildings | Clinic | Medical & veterinary serv. | Elementary school | Secondary school | Government organizations | Topological organizations | Telephone | Store-house services | Transport of passengers and goods | Real estate agencies | Co-operative society | Butchers-s | Retail trade | Whole sale trade | Water supply & water cisterns | Power supply | Stone cutting (Gemstones) | Wheelwright | Blacksmith | Lindsmiths | Manuf.of wooden furniture parts | Motor cycle & bicycle repairs | Motor-vehicle repair shop | Nursery | Tin smith's workshop | Copper smith's | Manuf.of cooking stoves | Manuf.of wood | Manuf.of lime, plaster of paris and china | Manufacture of clay-ware | Manuf.of soap | Oil pressing | Manuf.and repair of wooden prod. | Manuf.of leather prod. | Manufacture of leather | Manufacture of furniture making | Basketry and carpet weaving | Manuf.of wood | Tailor-s | Shop making and repairing of clothing | Carpet making | Spinning and weaving | Ice-making | Miscellaneous | Wholesale of eggs and candy | Bakery, confectionery | Flour mill | Manuf.of dried fruits & jam | Dairy prod. | Slaughter house | Stone cutting and quarrying | Cotton and wool ginning | Animal and chicken farming | Other major permanent crops(Code) 4th | 3rd | 2nd | 1st | Other crops | Peach | Mandarin | Orange(Sweet) | Banana | Sweet lemon | Citron | Lime | Cherry | Plum(Gojeh) | Pear | Walnut | Apricot(Goyas) | Other Citrus fruits | Apple | Olive | Barberry | Persimmon (Persian lotus) | Date | Tea | Pistachio | Orange | Quince | Almond | Pomegranate | Fig | Grape | Prune | Egg-plum | Remarks |
|---|---|---

شهرستان بیرجند

دهستان نیم بلوک ۱۵

| نام آبادی | کد آبادی | جمعیت | خانوار | خانوار | خانوار

| Remarks | Name of Village | Artisties n.a.e. | Other activities | Mortuary | Public bath | Barber shop | Tea shop | Inns and eating houses | Hotels serving meals serv. | Charity institutions | Religious institutions | Clinic | Veterinary serv. | Oldtype school | Elementary school | Secondary school | Government organisations | Post & telegraph | Store-house | Transport agencies | Trans.of passen. and goods | Mails carrier agency | Consumers' cooperative society | Butchers | Retail trade | Whole sale trade | Water supply & distribution | Power supply | Power supply (commercial) | Miscel. businesses | Manuf.of wooden articles | Manuf.of glass & glass-ware | Bicycle repair | Motor vehicle & repair shop | Farriery | Tin smith's | Repair of electrical items | Coppersmith's | Manuf.of metal prod. | Manuf.of lime, plaster & cement | Manuf.of pottery | Manuf.of bricks | Manuf.of soap | Oil pressing | Manuf.and repair of rubber prod. | Manuf.of plastic prod. | Manuf.of textile prod. | Carpentry and joinery work | Basketry and straw prod. | Manuf.of wood | Tailor's | Shoe making | Silk and cotton weaving | Carpet making | Spinning and weaving | Ice-making | Flour mills | Manuf.of sugar products | Bakery-confectionery | Manuf.of dried fruits & jam | Dairy prod. | Slaughter houses | Hunting and fishing | Cotton and wool Cleaning | Other major chicken farming | 4th | 3rd | 2nd | 1st | Other crops | Peach | Mandarin | Orange(sweet) | Banana | Sweet lemon | Citron | Lime | Cherry | Plum(Gojeh) | Pear | Walnut | Apricot(Qeysi) | Other Citrus Fruits | Apple | Olive | Barberry | Apricot (Zardalu) | Pear | Pistachio | Orange | Quince | Almond | Pomegranate | Fig | Grape | Prune | Sag-plum |
|---|---|---

شهرستان بیرجند

| نام آبادی | کد آبادی | جمعیت نوع آبادی: تعداد خانوار | تعداد جمعیت | نوع آبادی | تیپ آبادی | طبیعی: کوهستانی | دشتی | راه عمده: جاده آسفالته | جاده شوسه | مالرو | راه آهن | هوایی | دریایی | فاصله تا جاده اصلی (کیلومتر) | دسترسی به تأسیسات عمومی و تسهیلات: پست | مدرسه | درمانگاه | رادیو | تلویزیون | سینما | کتابخانه | بانک | تعاونی | شرکت سهامی زراعی | بنگاه اصلاح نژاد دام | بنگاه مبارزه با آفات | بنگاه خدمات کشاورزی | بنگاه آبادانی | بنگاه صادرات | بنگاه بازرگانی | بنگاه ماشین آلات | بنگاه دامداری | بنگاه دامپروری | بنگاه شیلات | بنگاه جنگلداری | بنگاه مرغداری | بنگاه زنبورداری | بنگاه کشاورزی | بنگاه تعاونی | بنگاه تولید بذر | بنگاه تولید نهال | بنگاه تولید سم | بنگاه تولید کود | بنگاه تولید علوفه | بنگاه تولید سیمان | بنگاه تولید آجر | بنگاه تولید کاشی | بنگاه تولید شیشه | بنگاه تولید آهک | بنگاه تولید گچ | بنگاه تولید ماسه | بنگاه تولید شن | بنگاه تولید آسفالت | بنگاه تولید بتن | بنگاه تولید فلز | بنگاه تولید چوب | بنگاه تولید پلاستیک | بنگاه تولید رنگ | بنگاه تولید لوله | بنگاه تولید شیر | بنگاه تولید برق | بنگاه تولید آب | بنگاه تولید گاز | بنگاه تولید نفت | بنگاه تولید سوخت | بنگاه تولید روغن | بنگاه تولید صابون | بنگاه تولید شوینده | بنگاه تولید کاغذ | بنگاه تولید مقوا | بنگاه تولید پارچه | بنگاه تولید نخ | بنگاه تولید کفش | بنگاه تولید چرم | بنگاه تولید لاستیک | بنگاه تولید پلاستیک | بنگاه تولید شیشه | بنگاه تولید سفال | بنگاه تولید کاشی | بنگاه تولید آجر | بنگاه تولید سیمان

| Remarks | Name of Village | Activities and facilities (Code) | Other activities | Mortuary | Public bath | Barber shop | Tea shop | Inns and lodging houses | Recreation services (Cinema, etc.) | Cemetery | Religious buildings | Clinic | Medical & veterinary serv. | Boldtype school | Elementary school | Secondary school | Government offices | Post, telegr. telephones | Score-house | Development service | Trans. of passengers and goods | Road gutter | Agricultural cooperative society | Butchers | Retail trade | Whole sale trade | Water supply & irrigation | Power supply | Stone cutting (Gemstones) | Wheat flour industries | Manuf. of wooden products and furniture | Motor cycle & bicycle repair | Motor-vehicle repair shop | Pottery | Tin smith's shop | Manuf. of cooking stoves | Copper smith's | Manuf. of metal products | Blacksmith & cement work | Manuf. of tiles, bricks and china | Manuf. of carts | Manuf. of soap | Oil pressing | Manuf. and repair of agricul. imps. | Manuf. of leather prod. | Manuf. of leather | Carpentry and cabinet making | Barbery and hairdressing | Manuf. of wood | Tailors | Shoe making and repairing | Cotton mill | Carpet making | Spinning and weaving | Ice-making | Misc. foodstuffs | Wheat & sugar | Bakery, confectionery and candy | Flour mill | Manuf. of dried fruits & jam | Dairy prod. | Blacksmith shop | Quarry and stone cutting | Cotton and wool ginning | Animal and chicken farming | 4th | 3rd | 2nd | 1st | Other crops | Peach | Mandarin | Orange(Barem) | Bananas | Sweet lemon | Citron | Lime | Cherry | Plum(Aljah) | Pear | Walnut | Apricot(Seyah) | Other Citrus fruits | Apple | Olive | Barberry | Apricot (Aljah) | Persimmon | Date | Tea | Pistachio | Orange | Quince | Almond | Pomegranate | Fig | Grape | Prune | Egg-plum |
|---|---|---

شهرستان بیرجند

| نام آبادی | جمعیت فعلی آبادی: خانوار | جمعیت فعلی آبادی: نفر | وضع طبیعی: کوهستانی | وضع طبیعی: جلگه‌ای | راه عمده: خاکی | راه عمده: شوسه | راه عمده: مالرو | دسترسی به تأسیسات عمومی و تسهیلات: پست | دسترسی به تأسیسات عمومی و تسهیلات: تلگراف | دسترسی به تأسیسات عمومی و تسهیلات: تلفن | دسترسی به تأسیسات عمومی و تسهیلات: رادیو | دسترسی به تأسیسات عمومی و تسهیلات: برق | دسترسی به تأسیسات عمومی و تسهیلات: درمانگاه | دسترسی به تأسیسات عمومی و تسهیلات: بهداشت | دسترسی به تأسیسات عمومی و تسهیلات: دبستان | دسترسی به تأسیسات عمومی و تسهیلات: دبیرستان | دسترسی به تأسیسات عمومی و تسهیلات: آموزشگاه | دسترسی به تأسیسات عمومی و تسهیلات: کلینیک | دسترسی به تأسیسات عمومی و تسهیلات: مسجد | منابع آب آشامیدنی: قنات | منابع آب آشامیدنی: چشمه | منابع آب آشامیدنی: چاه | منابع آب آشامیدنی: رودخانه | منابع آب آشامیدنی: برکه | منابع آب آشامیدنی: باران | تعداد دام: اسب | تعداد دام: گوسفند و بز | تعداد دام: گاو | تعداد دام: شتر | تعداد دام: طیور | مساحت اراضی برحسب استفاده از زمین به هکتار: آیش | مساحت اراضی برحسب استفاده از زمین به هکتار: آبی | مساحت اراضی برحسب استفاده از زمین به هکتار: دیم | مساحت اراضی برحسب استفاده از زمین به هکتار: مرتع طبیعی | مساحت اراضی برحسب استفاده از زمین به هکتار: جنگل | مساحت اراضی برحسب استفاده از زمین به هکتار: باغ | مساحت اراضی برحسب استفاده از زمین به هکتار: بایر | مساحت اراضی برحسب استفاده از زمین به هکتار: بیشه | مساحت اراضی برحسب استفاده از زمین به هکتار: نهالستان | مساحت اراضی برحسب استفاده از زمین به هکتار: بوته | انواع محصولات عمده زراعی سالانه در دیمزار و مزارع: یونجه | انواع محصولات عمده زراعی سالانه در دیمزار و مزارع: هندوانه | انواع محصولات عمده زراعی سالانه در دیمزار و مزارع: خربزه | انواع محصولات عمده زراعی سالانه در دیمزار و مزارع: پیاز | انواع محصولات عمده زراعی سالانه در دیمزار و مزارع: گوجه‌فرنگی | انواع محصولات عمده زراعی سالانه در دیمزار و مزارع: خیار | انواع محصولات عمده زراعی سالانه در دیمزار و مزارع: ملون | انواع محصولات عمده زراعی سالانه در دیمزار و مزارع: چغندر | انواع محصولات عمده زراعی سالانه در دیمزار و مزارع: کدو | انواع محصولات عمده زراعی سالانه در دیمزار و مزارع: لوبیا | انواع محصولات عمده زراعی سالانه در دیمزار و مزارع: ماش | انواع محصولات عمده زراعی سالانه در دیمزار و مزارع: عدس | انواع محصولات عمده زراعی سالانه در دیمزار و مزارع: نخود | انواع محصولات عمده زراعی سالانه در دیمزار و مزارع: گندم | انواع محصولات عمده زراعی سالانه در دیمزار و مزارع: جو | انواع محصولات عمده زراعی سالانه در دیمزار و مزارع: ذرت | انواع محصولات عمده زراعی سالانه در دیمزار و مزارع: پنبه | انواع محصولات عمده زراعی سالانه در دیمزار و مزارع: کنجد | انواع محصولات عمده زراعی سالانه در دیمزار و مزارع: کتان | انواع محصولات عمده زراعی سالانه در دیمزار و مزارع: شبدر | انواع محصولات عمده زراعی سالانه در دیمزار و مزارع: برنج | انواع محصولات عمده زراعی سالانه در دیمزار و مزارع: باقلا | انواع محصولات عمده زراعی سالانه در دیمزار و مزارع: لوبیا | انواع محصولات عمده زراعی سالانه در دیمزار و مزارع: بادمجان | گل‌سیر و زراعتهای عمده سالانه: اولین | گل‌سیر و زراعتهای عمده سالانه: دومین | گل‌سیر و زراعتهای عمده سالانه: سومین | گل‌سیر و زراعتهای عمده سالانه: چهارمین |
|---|---|---

| ملاحظات | نام آبادی آخرین | Activities | Other activities | Mortuary | Public bath | Barber shop | Tea shop | Eating houses | Recreation centre | Legal serv. (Notary) | Charity foundations | Religious institutions | Clinic | Medical & veterinary services | Village school | Elementary school | Secondary school | Government organizations | Post, telegr. & telephone | Store-house | Transport services | Transport passengers and goods | Road, except asphalt | Butchers | Co-operative societies | Retail trade | Whole sale trade | Electricity & distribution | Power supply | Stone cutting (Gravestones) | Miscel. Industries | Mud-brick makers | Manuf. of wooden items | Metal work | Bicycle repair | Motor-vehicle repair shops | Farriery | Tin smith's | Repair of cooking stones | Copper smith & metal prod. | Manuf. of line, plaster & cement | Manuf. of pottery | Manuf. of brick and clay-ware | Manuf. of soap | Oil pressing | Repair of other prod. | Manuf. of other prod. | Manuf. of Leather | Leather and furniture making | Manuf. of other prod. | Manuf. of wood | Tailors | Shop making | Oil & soap making | Carpet making | Weaving and carding | Ice-making | Miscel. Industries | Manuf. of sugar | Manuf. of confectionery | Flour mill | Manuf. of dried fruit & nuts | Dairy prod. | Slaughter house | Brick making and quarrying | Soil Clay | Animal and vegetable fertilizers | 4th | 3rd | 2nd | 1st | Other crops | Peach | Mandarin | Orange(sweet) | Banana | Sweet lemon | Citron | Lime | Cherry | Plum(Gojeh) | Pear | Walnut | Apricot(Qoyas) | Pine | Citrus | Apple | Olive | Barberry | Apricot (Zardaloo) | Persimmon | Date | Tea | Pistachio | Orange | Quince | Almond | Pomegranate | Fig | Grape | Prune | Egg-plum | Black cherry |
|---|---|---

in the table.

To enable the reader to distinguish the type of crops cultivated in each village, their codes are given in their respective columns. A list of various crops and their code numbers is included here.

Name of Crop	Code	Name of Crop	Code
Millet	01	Clover	35
Sainfoin	02	Turnip	36
Sun-flower seed	03	Manna(taken from	
Asafetida	04	straphaxis spinosa)	37
Egg-plant	05	Summer crops	38
Broad beans	06	Musk-melon	39
Oilseeds not definitely		Lentil	40
classified	07	Pepper	41
Rice	08	Qareh Korreh (Kind of	
Linseed	09	local product)	42
Panbeh koolak (kind of		Flax	43
local product)	10	Castor-oil plant	44
Onion	11	Pumpkin	45
Tobacco	12	Sesame	46
(Pipe) tobacco	13	Jute	47
Vegetables not definite-		Gum tragacanth	48
ly classified	14	Buffalo pea	49
Barley	15	Cantaloups (Garmak)	50
Beetroot	16	Wheat	51
Henna	17	Tomato	52
Green peas	18	Guineh (kind of local	
Melon	19	product)	53
Green barley	20	Split peas	54
Cucumber	21	Beans	55
Indian corn	22	Vetch	56
Turmeric	23	Vicia (Mashak)	57
Saffron	24	Wild rocket	58
Caraway seed	25	Aromatic and colorific	
Other grains	26	plants	59
Fodder crops	27	Peas	60
Jute plants	28	Cane-sugar	61
Cereals	29	Water melon	62
Greens	30	Alfalfa	63
Chickling vetch	31	Oats	64
Potato	32	Silk-worm seed	65
Garlic	33	Other crops	66
Hempseed	34	Peanut	67

The Principal Permanent Crops (Columns 93 to 123)

"Permanent Crops" in this report refers to orchards and nursery products. The same method of table entry is used for permanent crops; i.e. a special column is allocated to any type of the thirty fruit trees usually grown in most villages and the code numbers for the other crops are given under"other permanent crops" in columns 124 to 127. It is possible that a village will produce more than one crop of the first category. In this case, the most important ones, up to four, are shown. The code numbers of the permanent crops are given below:

Name of Crop	Code	Name of Crop	Code
Medlar	01	Mango	07
Black-cherry	02	Fig	08
Egg-plum	03	Pomegranate	09
Plum	04	Almond	10
Grape	05	Cedrat	11
Pear (Amrud)	06	Quince	12

Name of Crop	Code	Name of Crop	Code
Orange	13	Blackmulberry	35
Pistachio	14	Peach (A rough variety)	36
Mulberry	15	Nectarine	37
Strawberry	16	Shabrang (Kind of local	
Blackberry	17	product)	38
Raspberry	18	Jujube	39
Tea	19	Pepper	40
Dates	20	Hazel-nut	41
Persimmon	21	Apricot (Qeysi)	42
Kharmandil (Kind of		Lotas	43
wild rocket)	22	Walnuts	44
Wild pear	23	Pear	45
Wild plum	24	(Red) rose	46
Apricot	25	Prune	47
Barberry	26	Cherry	48
Olive	27	Citrus limetta(Limooab)	49
Dogberry	28	Lemon	50
Setelka (Kind of wild		Sweet lemon	51
pear)	29	Banana	52
Sumac	30	Sour orange	53
Sorb	31	Tangerine	54
Apple	32	Peach	55
Other citrus fruits	33	Shaddock	56
Chestnut	34	Other fruits	57

Social Institutions and Facilities (Columns 128 to 192)

In order to include a comprehensive information in the village Gazetteer, 64 types of activities performed in villages have been selected from the village listing sheet and are inserted in the above columns. Figures in these columns represent the number of the units to which the special activity belongs.

Owing to the amplitude of activities and space limitation of columns, several groups of establishments and activities are shown in a single column. For instance, in column No.128,cattle raising, cow raising and poultry farming are given under the same head "Animal Husbandry and Poultry"

Notice :

1)"OO" in column No. 14 means that the distance of the village to main road is less than one kilometer and in columns 46 to 57 implies that the area of the land is less than 0.5 Hectare.

2) Characteristics in columns 2,89 to 92 and 124 to 127 are givin in code numbers. For information about such characteristics reference should be made to the definitions and concepts given in the introcuction.

3) "Asterisk" in columns No. 6 to 41, 58 to 88, 93 to 123 indicates the characteristics in the caption.

4) " Two asterisks " in column No. 14 shows the dis - tance via trail, dirt road and jeep road to the nearest main road.

5) Three and four asterisks in columns No.57 to 72 stand for figures not reported.

6) For pronunciation of Persian names the reader is requested to refer to the key to transliteration of the words and Persian numerals.

Key to the transliteration of Persian numerals

۰	۱	۲	۳	٤	٥	٦	۷	۸	۹
0	1	2	3	4	5	6	7	8	9

Key to the transliteration of Persian words

Persian sound صدای فارسی	Latin script	مثال	Example:	English sound equivalent
آ ـَ ـَ	A	اهر	AHAR	ANSWER
اِ ـِ ـِ	E	سمنان	SEMNĀN	INDEX
اُ ـُ ـُ	O	پل	POL	ORDER
اَو	OW	فردوس	FERDOWS	LOW
آ ـا ـا ـای	Ā	اراک	ARĀK	GARDEN
ای ـی ـی	I	ایلام	ILĀM	ILL
او	U	رودسر	RUDSAR	SHOE, FUT
ع و همزه ساکن در وسط و آخر	,	سعدآباد	SA'DĀBĀD	--
ق	Q	قم	QOM	--
غ	GH	مراغه	MARĀGHEH	--
ش	SH	رشت	RASHT	SHOW
چ	CH	چالوس	CHĀLUS	CHANGE
خ	KH	خواف	KHĀF	KH
ج	J	جهرم	JAHROM	JAPAN
ژ	ZH	شاهین‌دژ	SHĀHINDEZH	PLEASURE
گ	G	گناباد	GONĀBĀD	GUEST
ه ح	H	بهبهان	BEHBEHĀN	HORN
د	D	دامنه	DĀMANEH	DASH
ز ذ ض ظ	Z	زنجان	ZANJĀN	ZONE
ر	R	رامسر	RĀMSAR	RAIL
س ث ص	S	ساری	SĀRI	SAD, SING
ت ط	T	طبس	TABAS	TABLE
پ	P	پل‌ذاب	POL-e-ZAHĀB	PARK
ب	B	بابل	BĀBOL	BAD
ی	Y	یزد	YAZD	YEAR
و	V	ورامین	VARĀMIN	VALUE
ک	K	کرج	KARAJ	KIND
ل	L	لار	LĀR	LONDON
م	M	مرند	MARAND	MAD
ن	N	نکا	NEKĀ	NOISE
ف	F	فسا	FASĀ	FAR

GENERAL EXPLANATIONS

Maps

To facilitate the use of Village Gazetteer as to locate the Ostans or Farmandarikols and their subordinate Shahrestans, the following maps were provided with various marginal symbols for reference.

A- Ostan Maps Including:

Map No. 1

This map locates the seas, lakes, rivers, dams, and the height of different areas in meters, as well as principal roads and the boundaries of Ostan or Farmandarikol and Shahrestans, along with their centres and cities of more than 5,000 population.

Map No. 2

This map shows the geographical distribution of the urban population of Ostan or Farmandarikol in each one of their subordinate Shahrestans locating the extent of area. It also shows the population distribution in places of 2,000 to 5,000 inhabitants, as well as that for the settled rural population of Ostan or Farmandarikol in each Shahrestan.

This map shows the distribution of both rural and urban population by dots, each dot representing 1,000 persons of the rural inhabitants. For places of 2,000 to 5,000 inhabitants special marginal signs are used.

Map No. 3

This map shows the average number of settled and unsettled population in the urban and rural areas within each Shahrestan of Ostan or Farmandarikol per square kilometer. The patterns used to show the various population density categories are the same as are used for other Shahrestans. Hence, visual comparisons of population densities can be made by comparing this map with the corresponding maps for other Shahrestans.

Map No. 4

This map shows the total population of Ostan or Farmandarikol by Shahrestans, proportion of urban and rural population and percent of the urban area in each Shahrestan.

B- Shahrestan Maps:

Map No. 1

Shows the administrative divisions of each Shahrestan as far as Dehestan.

Map No. 2

Shows the urban area and places with 1,000 to 5,000 inhabitants of each Shahrestan. In addition, there is a 1:100,000 scale map in one or several pages, for each Shahrestan, representing all villages and available roads in the Shahrestan.

Definitions and Explanations

The following definitions may help the reader to better understand and use the figures inserted in the tables.

Name of Inhabited Place (Column 1)

The name of the inhabited place is written in this column without phonetic symbols and therefore, it is possible that in some cases difficulties may arise in correct pronunciation of the word. In such cases, reference should be made to column 193, where the name of the inhabited place is written in Latin. Such difficulties also can be surmounted by reference to the Key Transliteration of Persian Characters.

To identify places with the same name, reference should be made to village codes. For instance, if there are two "Hasanabads" in a Dehestan, errors can be saved by referring to the different codes.

Code (Column 2)

Village number which appears here is the code number by which the village is known to the census taken in November 1966. This number will continue to be the same for the village in the future. The complete village code consists of nine digits: The first two digits on the left being the code for Ostan, the next two digits being the code for the Shahrestan, the next two digits being the code for the Dehestan, and finally the last three digits being the code for the village in that Dehestan. This column represents the last three digits.

Population (Column 3)

This column includes the population as enumerated in the 1966 Census and calculated on the basis of the usual membership of persons in the household.

Number of Households (Column 4)

Number of households has been obtained from two different sources. These sources have been compared with each other. Of these, one was the household listing sheet, and the other was the household questionnaire, both of which were completed simultaneously. It should be noted that households residing in the village at the time of enumeration are included.

Type of Inhabited place (Column 5)

Villages located outside the boundaries of cities are divided into the following five groups, each having a special code.

Village (Code 1)

Refers to a place composed of a group of farms, orchards, residential and non-residential places, either attached or separated from each other, usually with a village headman, but sometimes administered by a village headman of an adjacent village. The village boundaries have been determined by reference to the registered limits or through making inquiries from well-informed people of the village.

Dependent Farm (Code 2)

Refers to a place located outside the village's registered limits. It is known by another name, and some agricultural activities take place there, but from an administrative point of view it is dependent on a village. For such farms, a separate village questionnaire was completed. Obviously, the farms located within the registered limits of the village were not enumerated separately. Therefore the people and property were enumerated with that village within which they were located.

Dependent Place (Code 3)

Refers to a place located outside the village's registered limits and where some non-agricultural activites (such as a mine, factory, roadside tea-shop, etc.) are going on. From an administrative point of view, it is dependent on a village. For such places, as stated above, a separate questionnaire for inhabited places has been filled. Mines or factories located within the village limits are included in the enumeration of that village.

Independent Farm (Code 4)

Refers to a place that is established for agricultural purposes outside the registered limits of the village and situated in a place that does not depend on any village for administration. A separate questionnaire for inhabited places has been filled out for such farms.

Independent Place (Code 5)

In addition to the villages or inhabited places, mentioned above, there are other scattered places outside the registered limits of the villages in which some non-agricultural activities, such as mines, factories, roadside tea-shops, etc. exist. As such places were not dependent on any village, a separate questionnaire for each was completed.

Natural Condition (Columns 6 and 7)

Two categories have been provided for determining the natural condition of a village: Mountainous and plain areas. If the whole or major part of the lands of the inhabited place is situated in a mountainous area, the village is considered mountainous, otherwise, as a plain area. It should be noted that this classification was made without any regard to the heights from the sea level.

Principal Road (Columns 8 to 14)

These columns include six types of roads: trail, jeep road, vehicle dirt road, gravel road, asphalted road, and railroad, while in the Shahrestan Maps available from I.S.C., the jeep road and vehicle dirt road are not separated.

The distance of the inhabited place to the main road is given in kilometers, via trail or road to the main road and not the imaginary direct distance to the main road.

Availability of Social Institutions and Facilities (Columns 15 to 32

Entries here can mean that the facility exists within the listed place, or that, as in the case of schools, it is in another place, close enough so that the facility is available for use by the inhabitants of the listed place. As regards radio sets, It should be noted that the entries here include those in the village whether for public or private use.

Sources of Water Used for Agriculture (Columns 33 to 41)

The main sources of water are included with regard to the following two points:

(1) When a village obtains its water for irrigation from several main sources, all such sources are mentioned in their respective columns, whereas (2) the existance of such water sources is represented regardless of type

Animal Husbandry (Columns 42 to 45)

To facilitate the survey, the livestock existing in villages have been classified into four distinct groups. The data appearing in the above columns have been obtained through following the same procedures in the 1966 Census, and represent the number of livestock in the villages by its specific group.

Land Utilization (Columns 46 to 51)

Figures appearing in these columns represent the area of land referred to in the table caption. The area under cultivation of wheat, barley, and rice, i.e. the most important crops cultivated in villages, is given separately. Those under other crops are shown in seven columns either by type of consumption or their respective characteristics. The area of the land, both cultivated and fallow lands, was obtained through inquiries from the village headman or the elders. In other cases the area was determined on the basis of the 1966 Census Procedures.

Principal Crops (Columns 58 to 88)

Figures appearing in these columns represent certain crops, the cultivation of which is the common practice of the listed village. In addition to these, there are another 49 crops, more or less cultivated in villages throughout the entire country, for which four columns (89 to 92) have been provided. The four principal crops in each village are specified according to their relative importance and indicated by code numbers

VILLAGE GAZETTEER

VOLUME 3

KHORASAN OSTAN (PROVINCE)

code no. 09

SHAHRESTANS (DISTRICTS) OF:

ESFARAYEN, BOJNURD AND BIRJAND

code no. 01 code no. 02 code no. 03

PUBLISHED BY THE IRANIAN STATISTICAL CENTRE

BASED ON NATIONAL CENSUS OF NOVEMBER 1966

FIRST EDITION : DECEMBER 1968

FOREWORD

This series of publications of the Iranian Statistical Centre, which is presented under the title of a Village Gazetteer, attempts to fill a need long felt in Iran for making a closer acquaintance with the villages and their conditions.

The recent reforms introduced in the country, embracing almost all aspects of the people's life, and the expansion of organizations, as well as their domain of activities, all point to the greater need for statistical information.

Not a single day passes in the I.S.C. during which scores of requests from different organizations, both private and public, asking for statistical information are not received. The main concern and objective of the I.S.C. staff have always been to supply such organizations with the detailed information available at the Centre and in the shortest possible time.

Needless to say to achieve this aim, every effort must be made so that the existing statistical data can be kept up-to- date and the shortcomings rectified through implementation of new and comprehensive projects.

Fortunately, with the staff being fully aware of their responsibilities, which they are undertaking enthusiastically and disinterestedly without any hope of reward, and feeling the significance of the transitional situation, the I.S.C. has been able even to surpass the limitations of its present facilities. It is hoped that with the spirit prevailing at the Centre, the final goals will be reached and the shortcomings in this field eliminated in the shortest possible time.

Although the bulk and quality of the activities so far performed by the Centre have earned the admiration and attention of scholars and experts in this field, the responsible authorities at the Centre are fully aware that the amount of work which remains to be done is great. Therefore it is necessary for the Centre to continue its work for at least several years at the same pace and intensity as it has done so far.

The preparation of the Village Gazetteer, although an immense work, is only a supplementary activity of the Centre in the implementation of the National Census. No efforts have been spared on the part of those in charge of the work to secure the accuracy of the data in the Gazetteer and to present it in a satisfactory format.

The idea for the compilation of such a series of publications came at the time when the implementation of the National Census was assigned to the I.S.C. in November 1966. Following this idea, in spite of the vastness of the census program, it was decided to collect the necessary demographic, economic and social information on villages through a separate project and simultaneous with the implementation of the principal program.

Each one of this series of publications, which are bilingual, deals with a separate Ostan or Farmandarikol (Independent General Governorate), as the case may be. That is to say, the data and information for the Shahrestans within Ostan or Farmandarikol are included in a separate section in the same Ostan or Farmandarikol, while a list of all villages in each Shahrestan is given by Dehestan and within each Dehestan in alphabetical order.

A total of 193 characteristics are shown for each village, providing information necessary for economic and social planning in such fields as road construction, communications, education, health, social welfare, development of cooperatives , agriculture and animal husbandry.

The separate inclusion of information for each village not only makes it possible to use such information in connection with any particular place, but it also enables the users of the publications to form statistical combinations for any social and economic studies to be carried out in relation to such places. Should any agencies or researchers wish to have special statistical combinations based on the data presented in these publications, the I.S.C. would be prepared to undertake and provide such services.

For the compilation of the present Gazetteer, maps have been prepared for all the rural and urban places within the entire country. These maps can be purchased at cost from the I.S.C. Geography Section. The maps for the rural area have been prepared on a scale of 1:100,000 and those for the urban area on a scale of 1:2,500 and larger.

Although great value may be attached to this Gazetteer in bringing the user into closer contact with the facts relating to the country's rural life, the I.S.C. does not claim any perfection in the work and is fully convinced that the work should be continued and efforts must be made to eliminate the deficiencies as well as update the data presented therein.

Fortunately the 1971 National Census, which is to be taken according to the Act establishing the Centre and the Fourth Plan approvals, will provide the I.S.C. with the opportunity to correct as well as update the existing information simultaneously with the implementation of the main census program.

Users of these publications are kindly requested to inform the I.S.C. of any critical views or suggestions they may have in this respect.

It is my earnest hope that in the fulfilment of the wishes of His Imperial Majesty, Shahanshah Aryamehr, and with the public cooperation, better results and greater successes could be obtained for the coming years in further completing the present Gazetteer. It has to do with the fate of millions of rural population and reflects the rural infra-structure, which is so vital to know at close range in development planning.

Abbas Jamei
Chief, Iranian Statistical Centre