天氣圖
WEATHER CHART.

THE CENTRAL METEOROLOGICAL OBSERVATORY OF JAPAN. TOKYO.

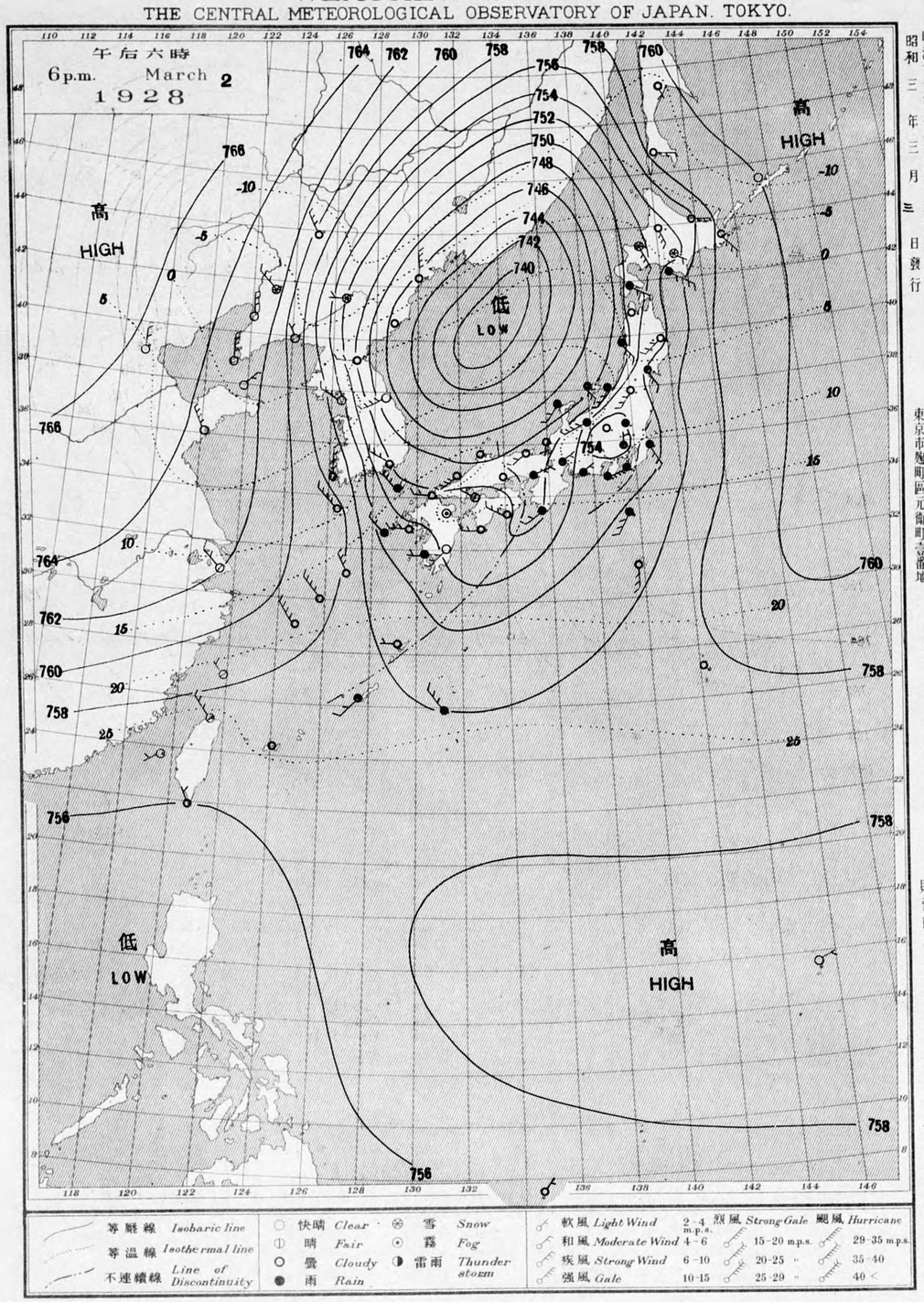

等壓線 *Isobaric line*
等温線 *Isothermal line*
不連續線 *Line of Discontinuity*

快晴 *Clear* ⊗ 雪 *Snow*
晴 *Fair* ⊙ 霧 *Fog*
曇 *Cloudy* ◑ 雷雨 *Thunder storm*
雨 *Rain*

軟風 *Light Wind* 2-4 m.p.s.
和風 *Moderate Wind* 4-6
疾風 *Strong Wind* 6-10
強風 *Gale* 10-15
烈風 *Strong Gale* 15-20 m.p.s.
〃 20-25 〃
〃 25-29 〃
颶風 *Hurricane* 29-35 m.p.s.
〃 35-40
〃 40 <

明治廿七年三月七日第三種郵便物認可
昭和三年三月卅日發行

發行人 發行所
東京市麹町區元衛町壹番地
中央氣象臺

東京市神田區西小川町一丁目六番地 電話九段二八四四番
販賣印刷者合資會社 清華堂（定價 郵稅共金五錢）

始

參月壹日午前六時各地觀測表

OBSERVATIONS at 6a.m. (135° M.S.T.) March 1928

測候所 STATIONS	氣壓 Air Press. mm. 700+	氣温 Air Temp. °C	風向 Wind Direc.	風速 Vel. m/s	雲量 Clouds Amt.	雲形 Form	天氣 Weath.	雨量 Precip. mm. (1)
パラオ Palau	58.6	25.2	ENE	2	8	KN	c	5
恒春 Kôsyun	58.2	23.6	-	1	2	SK	b	-
臺東 Taitô	58.3	23.4	-	1	2	SK	b	-
臺南 Tainan	58.0	22.6	-	1	3	SK	bc	-
澎湖 Hôko	57.7	21.7	-	1	10	SK	c	-
臺北 Taihoku	58.2	20.5	-	0	10	SK	c	-
石垣 Isigakizima	59.8	22.8	S	4	10	S	c	-
那覇 Naha	60.1	21.7	SSW	8	10	SK	c	-
名瀬 Naze	59.0	20.5	-	0	10	N	r	26
鹿兒島 Kagosima	59.0	15.7	-	1	10	SK	f	56
宮崎 Miyazaki	58.6	17.0	W	3	9	C	c	19
熊本 Kumamoto	58.9	15.2	-	1	10	N	r	34
足摺 Asizuri	58.6	16.2	W	3	10	SK	c	60
高知 Kôti	58.4	10.2	WSW	2	4	KC	bc	24
室戸 Muroto	57.9	14.8	NNW	2	8	C	c	31
德島 Tokusima	58.8	9.8	-	1	10	S	c	13
和歌山 Wakayama	58.4	10.2	-	0	10	SK	c	35
潮岬 Siomisaki	57.2	13.6	NW	2	9	C	c	67
大分 Ooita	59.4	10.3	-	0	10	N	r	6
松山 Matuyama	59.0	10.2	-	0	10	N	c	9
多度津 Tadotu	59.1	8.6	-	0	10	N	c	9
廣島 Hirosima	59.5	9.1	-	0	10	N	f	13
岡山 Okayama	59.0	8.6	-	1	10	S	c	11
神戸 Kôbe	58.9	9.2	WSW	2	10	SK	c	16
大阪 Oosaka	58.6	9.1	-	0	10	SK	c	18
京都 Kyôto	58.9	8.0	-	0	10	SC	c	17
八木 Yagi	59.2	8.2	-	0	10	N	r	18
富江 Tomie	58.9	15.7	SW	4	10	N	f	24
長崎 Nagasaki	58.5	15.1	W	5	10	N	r	33
佐賀 Saga	59.0	13.5	-	0	10	N	r	10
福岡 Hukuoka	59.3	12.9	-	0	10	N	r	9
嚴原 Ituhara	59.8	10.3	NNW	2	10	N	r	10
下関 Simonoseki	58.7	11.4	-	0	7	SK	f	9
濱田 Hamada	59.4	12.3	-	1	10	N	r	13
境 Sakai	58.1	10.6	-	0	10	N	r	7
宮津 Miyadu	58.3	10.2	-	0	10	N	c	3
津 Tu	58.6	8.3	WSW	2	10	N	c	6
岐阜 Gihu	57.8	7.4	-	1	10	SK	c	5
名古屋 Nagoya	58.0	7.1	NW	3	10	SK	c	9
濱松 Hamamatu	56.2	8.2	W	2	3	CK	bc	16
長津呂 Nagaturo	55.8	13.8	NW	2	10	KN	c	7
沼津 Numadu	55.8	11.0	-	0	10	N	r	2
横濱 Yokohama	56.7	6.7	N	5	10	SK	c	-
東京 Tôkyo	57.2	6.1	N	3	10	SK	c	-
熊谷 Kumagaya	57.5	2.0	-	0	9	SK	c	-
布良 Mera	55.8	14.6	SSW	2	10	N	r	4
銚子 Tyôsi	56.7	8.2	-	1	10	S	c	-
八丈島 Hatidyozima	54.9	17.4	SW	18	10	N	r	16
父島 Titizima	64.2	19.8	SSW	6	10	N	c	-
筑波山 Tukubasan	57.4	6.8	SW	5	10	N	r	-
高山 Takayama	61.0	1.2	-	0	10	N	r	1
飯田 Iida	58.7	4.1	-	1	10	S	c	12
松本 Matumoto	59.2	4.1	-	0	10	SK	c	-
長野 Nagano	59.4	2.8	-	1	10	N	r	1
甲府 Kôhu	58.9	6.4	-	0	10	SK	c	-
前橋 Maebasi	58.7	2.9	-	1	10	SK	c	-
足尾 Asio	58.3	1.9	-	1	4	KC	bc	-
宇都宮 Utunomiya	57.8	2.2	-	0	9	KC	c	-
福島 Hukusima	58.5	2.7	-	1	10	SK	c	-
彦根 Hikone	58.8	6.5	-	1	10	SK	c	8
伊吹山 Ibukisan	57.8	4.4	NNW	12	10	N	r	26
福井 Hukui	58.6	6.2	-	1	10	N	r	6
金澤 Kanazawa	58.8	8.0	ESE	2	10	N	r	9
皆月 Minaduki	58.5	7.2	S	2	10	N	r	6
伏木 Husiki	59.0	5.6	-	0	10	N	r	11
高田 Takata	58.8	2.3	-	0	10	N	r	9
新潟 Niigata	58.9	4.0	SW	3	10	S	f	8
相川 Aikawa	58.9	7.0	-	0	10	N	c	8

測候所 STATIONS	氣壓 Air Press. mm. 700+	氣温 Air Temp. °C	風向 Wind Direc.	風速 Vel. m/s	雲量 Clouds Amt.	雲形 Form	天氣 Weath.	雨量 Precip. mm. (1)
山形 Yamagata	59.3	-0.1	-	0	10	N	c	-
秋田 Akita	59.0	1.8	N	3	8	SK	c	4
水戸 Mito	57.1	3.2	-	1	10	SC	c	-
金山 Kanayama	58.1	0.0	-	0	10	SK	c	-
石巻 Isinomaki	56.2	0.2	NNW	3	10	SK	c	-
水澤 Midusawa	59.3	0.1	N	2	10	S	c	1
盛岡 Morioka	59.1	-1.3	N	2	7	SK	bc	12
宮古 Miyako	58.8	0.7	N	2	10	S	c	1
青森 Aomori	60.3	-2.0	-	0	10	SK	c	-
函館 Hakodate	60.2	-0.9	NNW	2	10	SK	c	-
壽都 Suttu	60.5	-0.3	S	2	10	SK	c	2
札幌 Sapporo	60.4	-3.6	-	0	10	N	s	-
羽幌 Haboro	61.2	-5.9	ESE	2	10	S	c	-
旭川 Asahigawa	61.1	-7.5	-	0	10	N	s	-
浦河 Urakawa	60.8	-2.7	NE	2	10	SK	c	-
帶廣 Obihiro	61.1	-7.1	-	0	10	SC	c	-
網走 Abasiri	61.5	-7.8	-	1	10	N	s	-
釧路 Kusiro	60.4	-9.2	N	2	10	SK	c	-
根室 Nemuro	60.6	-9.0	-	0	4	S	bc	-
紗那 Syana	61.2	-11.4	ESE	2	0	SK	b	-
大泊 Ootomari	63.2	-16.0	-	1	0	-	b	-
敷香 Sikka	63.9	-23.0	NW	2	0	-	b	-
釜山 Husan	59.5	7.6	ENE	2	10	N	r	2
濟州島 Saisyûtô	58.3	13.0	SE	2	10	N	r	3
木浦 Moppo	57.7	11.1	-	1	10	S	f	-
仁川 Zinsen	58.5	7.1	NE	2	10	S	f	1
江陵 Kôryô	61.9	0.9	-	0	10	N	r	-
元山 Gensan	62.5	-0.5	-	1	10	N	f	-
城津 Zyôsin	62.3	-1.2	-	1	10	SK	c	-
雄基 Yûki	63.3	-3.2	-	1	10	N	s	-
中江鎮 Tyûkôtin	61.1	-7.4	-	1	10	SC	c	-
龍岩浦 Ryûganpo	59.5	1.0	NNE	3	10	SK	c	-
大連 Dairen	60.1	0.8	N	2	10	S	c	1
營口 Yinkow	60.6	-2.4	NE	3	10	KC	c	-
奉天 Mukden	60.0	-4.6	-	0	10	C	c	-
長春 Changchun	61.3	-9.7	-	1	10	S	c	-
天津 Tientsin	60.4	0.3	-	0	10	SK	c	1
青島 Tsingtau	58.3	4.1	NW	4	10	S	f	-
上海 Shanghai	57.5	12.2	-	0	0	-	b	-
ラサ島 Rasazima	61.7	22.1	SW	5	2	KC	b	-
大東島 Ooagarizima	60.9	-	S	6	10	SK	c	-

船名 SHIP.	東經 °E Long.	北緯 °N Lat.	氣壓 Air Pressure 700+	風向 Wind (3) Direc.	風力 Force	天氣 Weath.
Samarang maru	121	19	61.9	N	2	bc
Yahiko maru	143	37	53.9	NNW	2	c
Syôkei maru	129	35	58.9	NE	4	c
Inaba maru	128	31	59.2	S	2	f
Panama maru	125	22	58.7	W	1	f
Argun maru	144	33	60.5	SW	5	c
Momoha maru	128	30	58.4	E	2	c
Florida maru	147	38	56.0	E	3	c
Yônan maru	145	39	57.9	S	2	c
Canada maru	127	30	57.4	NE	2	bc

觀測所 STATIONS	時刻 Time	氣壓 Air Pressure 700+	風向 Wind (3) Direc.	風力 Force	氣温 Air Temp.	天氣 Weather.
Hongkong	11	57.8	-	0	18	overcast
Manila	7	58.7	NNE	1	23	overcast
Appari	7	58.1	SW	2	23	fair
Legaspi	7	58.7	-	0	23	fair
Iloilo	7	58.7	-	0	24	overcast
Massin	7	58.4	N	1	24	rain
Yap						
Guam	7	59.0	E	2	-	overcast
Basco	7	58.1	SE	4	24	overcast

天氣 Weather	快晴 Clear	晴 Fair	曇 Cloudy	雨 Rain	雪 Snow	霧 Fog	雷雨 Thunderstorm
記號 Notation	b	bc	c	r	s	f	t

貳月廿九日午后六時各地觀測表

OBSERVATIONS at 6p.m. (135° M.S.T.) February 29 1928

測候所 STATIONS	氣壓 Air Press. mm. 700+	氣温 Air Temp. °C	風向 Wind Direc.	風速 Vel. m/s	雲量 Clouds Amt.	雲形 Form	天氣 Weath.	雨量 Precip. mm. (2)
パラオ Palau	58.2	27.2	NE	4	10	SK	c	-
恒春 Kôsyun	58.9	25.9	E	2	10	SK	c	-
澎湖 Hôko	59.0	24.2	SW	2	10	SK	c	-
臺北 Taihoku	59.2	25.1	-	1	10	SK	c	-
石垣 Isigakizima	60.2	24.4	SSW	2	10	KC	c	-
那覇 Naha	61.3	21.8	SSW	7	10	S	c	-
名瀬 Naze	60.9	20.7	-	0	10	N	r	-
鹿兒島 Kagosima	60.1	17.9	-	0	10	N	r	30
宮崎 Miyazaki	58.3	15.6	N	2	10	N	r	12
熊本 Kumamoto	58.8	14.9	SSE	2	10	N	r	5
足摺 Asizuri	60.3	14.6	N	5	10	N	r	37
高知 Kôti	61.0	12.8	-	0	10	N	r	11
室戸 Muroto	60.0	14.7	SSW	5	10	N	r	10
和歌山 Wakayama	60.2	13.2	-	0	10	N	r	10
潮岬 Siomisaki	61.9	14.7	SSW	4	10	N	r	15
大分 Ooita	59.2	13.6	-	0	10	N	r	3
松山 Matuyama	59.5	10.2	WNW	2	10	N	r	5
多度津 Tadotu	60.8	7.7	NNE	4	10	N	r	5
廣島 Hirosima	60.5	8.8	-	0	10	N	r	9
岡山 Okayama	61.1	8.7	-	1	10	N	r	6
大阪 Oosaka	60.9	9.7	ENE	3	10	N	r	3
富江 Tomie	59.6	15.5	WSW	3	10	N	r	2
長崎 Nagasaki	59.0	15.6	SW	3	10	S	c	4
福岡 Hukuoka	58.5	16.5	SE	3	10	SK	c	-
嚴原 Ituhara	58.4	14.1	-	1	10	N	r	2
下関 Simonoseki	59.1	11.3	E	6	10	N	r	2
濱田 Hamada	59.0	14.1	-	1	10	N	c	6
境 Sakai	58.8	12.6	-	0	10	N	r	2
宮津 Miyadu	59.8	13.0	SW	3	10	N	r	1
名古屋 Nagoya	62.9	7.9	NW	2	10	N	r	2
濱松 Hamamatu	62.7	9.0	-	0	10	N	r	1
長津呂 Nagaturo	62.5	11.7	W	5	10	N	r	-
横濱 Yokohama	61.3	9.0	-	1	9	SC	c	-
東京 Tôkyô	61.8	8.1	-	1	10	KC	c	-
布良 Mera	61.9	13.0	SSW	11	10	SK	c	-
銚子 Tyôsi	62.0	7.0	NNE	2	10	CS	c	-
八丈島 Hatidyôzima	63.2	17.5	W	8	10	S	c	-
父島 Titizima	67.1	18.4	SSE	3	10	CK	c	-
筑波山 Tukubasan	62.5	3.2	SSW	5	6	KC	bc	-
高山 Takayama	63.2	2.6	-	0	10	N	c	-
長野 Nagano	61.8	3.9	NE	2	10	N	r	-
甲府 Kôhu	61.6	11.2	-	1	10	SK	c	-
前橋 Maebasi	62.0	8.9	-	1	10	N	r	-
宇都宮 Utunomiya	62.4	8.6	-	1	10	SK	c	-
福島 Hukusima	61.2	4.3	-	0	6	KC	bc	-
伊吹山 Ibukisan	61.2	4.6	S	11	10	N	r	13
福井 Hukui	61.2	9.8	SW	2	10	N	r	-
皆月 Minaduki	59.2	10.8	S	7	10	N	r	1
新潟 Niigata	60.8	4.4	SW	4	10	N	r	1
相川 Aikawa	60.3	8.6	-	0	10	N	r	2
秋田 Akita	60.6	0.6	SE	3	10	SK	c	1
石巻 Isinomaki	61.7	0.0	NW	2	10	SK	c	-
盛岡 Morioka	62.2	-2.0	S	2	10	N	s	9
宮古 Miyako	61.4	0.2	-	0	10	N	s	1
青森 Aomori	61.5	-1.5	-	0	10	N	s	-
函館 Hakodate	61.7	0.0	-	1	10	SK	c	-
札幌 Sapporo	61.9	-1.4	SSE	3	10	SK	c	-
旭川 Asahigawa	61.5	-3.9	-	0	8	S	c	-
浦河 Urakawa	63.2	-1.6	SW	3	10	N	s	-
帶廣 Obihiro	62.4	-3.9	-	1	9	SK	c	-
網走 Abasiri	61.7	-9.2	-	0	0	SK	b	-
根室 Nemuro	62.6	-6.2	SSW	2	8	CS	c	-
紗那 Syana	62.2	-7.4	SW	3	10	N	s	-
大泊 Ootomari	61.9	-9.0	-	1	2	CS	b	-
敷香 Sikka	62.0	-12.5	-	1	6	SK	bc	-
釜山 Husan	58.5	14.0	-	1	10	N	c	-
濟州島 Saisyûtô	58.6	13.5	FNE	2?	10	S	f	-
木浦 Moppo	57.9	15.0	-	0	10	N	c	-

測候所 STATIONS	氣壓 Air Press. mm. 700+	氣温 Air Temp. °C	風向 Wind Direc.	風速 Vel. m/s	雲量 Clouds Amt.	雲形 Form	天氣 Weath.	雨量 Precip. mm. (2)
仁川 Zinsen	58.8	6.9	N	3	10	S	f	-
江陵 Kôryô	61.1	1.1	NNW	2	10	SK	c	-
元山 Gensan	61.6	-0.7	-	1	10	SC	c	-
城津 Zyôsin	62.5	0.2	-	0	10	SK	c	-
雄基 Yûki	62.2	-2.5	SSE	2	4	SK	bc	-
中江鎮 Tyûkôtin	59.9	-0.3	-	0	8	C	c	-
龍岩浦 Ryûganpo	59.9	2.4	-	1	10	SK	c	-
大連 Dairen	60.4	1.6	NNE	4	10	SK	c	-
營口 Yinkow	61.5	0.5	NE	2	10	SK	c	-
奉天 Mukden	61.5	-0.4	NNE	3	10	S	c	-
長春 Changchun	62.9	-5.2	ENE	3	8	SK	c	-
天津 Tientsin	60.4	1.0	-	0	10	SK	c	-
青島 Tsingtau	58.0	5.3	SE	2	10	S	f	-
上海 Shanghai	57.2	20.9	SE	3	2	SK	b	-
ラサ島 Rasazima	61.6	24.7	SSE	5	4	CS	bc	-
大東島 Ooagarizima	62.5	-	SSE	8	10	SK	c	-

地名 STATIONS	午前六時 6 a.m. 氣壓 Air Pressure 700+	風向 Wind Direc.	風力 Force	氣温 Temp.	雨量 Precip.	天氣 Weather	正午 NOON 氣壓 Air Pressure 700+	風向 Wind Direc.	風力 Force	氣温 Temp.	雨量 Precip.	天氣 Weather
漢口 Hankow	57.4	-	0	16	-	r	58.7	-	0	23	-	b
芝罘 Chefoo	60.2	-	0	4	-	c	60.0	E	1	4	-	f

船名 SHIP.	東經 °E Long.	北緯 °N Lat.	氣壓 Air Pressure 700+	風向 Wind (3) Direc.	風力 Force	天氣 Weath.
Inaba maru	126	29	61.0	ESE	2	r
TaiyôTaian maru	160	45	48.0	NW	5	c
Momoha maru	129	31	59.5	SE	1	r
Dairen maru	122	38	61.7	ESE	2	c
Yônan maru	146	40	64.8	W	2	c
3rdYosida maru	141	37	69.6	S	1	c
Kureha maru	141	35	60.7	W	3	c
Celebes maru	127	31	58.9	WSW	3	c
Seikai maru	127	34	58.9	W	2	f
Tatuno maru	146	35	65.8	SE	3	c
Kisyun maru	134	34	61.5	ESE	1	r
Taihoku maru	128	26	62.0	SSW	3	c

觀測所 STATIONS	時刻 Time	氣壓 Air Pressure 700+	風向 Wind (3) Direc.	風力 Force	氣温 Air Temp.	天氣 Weather.
Hongkong	17	59.0	-	0	20	fog
Manila	15	57.5	E	2	32	overcast
Tacloban	15	57.5	S	4	30	overcast
Legaspi	15	57.8	NNE	2	30	overcast
Iloilo	15	56.9	NE	2	30	overcast
Surigao	15	57.2	N	1	27	overcast
Yap						
Guam	15	59.3	ENE	4	-	overcast
Wladiwostock	7	65.0	-	0	-	-
Nikolaievsk	7	61.7	W	3	-	-
Harbin	7	64.5	NE	1	-	-
Tsitsihar	7	65.2	S	2	-	-
Olga	7	65.0	-	0	-	-
Khabarovsk	7	65.4	-	0	-	-
Blagovestchensk	7	64.9	SW	1	-	-
Manchuria	7	69.5	SW	2	-	-
Tchernyaevo	7	67.4	-	0	-	-
Mur.-Amurskii	7	65.2	-	0	-	-
Wladiwostock	13	63.2	-	0	-	-
Nikolaievsk	13	61.0	W	3	-	-
Harbin	13	64.6	N	2	-	-
Tsitsihar	13	64.2	S	2	-	-
Khabarovsk	13	63.7	W	1	-	-
Blagovestchensk	13	64.0	SE	2	-	-
Manchuria	13	67.7	W	3	-	-

凡例 Notes

(1) 午前六時ノ雨量ハ前廿四時間ノ總量ニシテ [illegible] in the preceding 24 hours.

(2) 午後六時ノ雨量ハ前六時間ノ總量ナリ in the preceding 6 hours.

(3) [illegible]級ニシテ in Beaufort's scale.

(4) [illegible]六階級ナリ in the Land scale (0–6)

天氣圖
WEATHER CHART.
THE CENTRAL METEOROLOGICAL OBSERVATORY OF JAPAN. TOKYO.

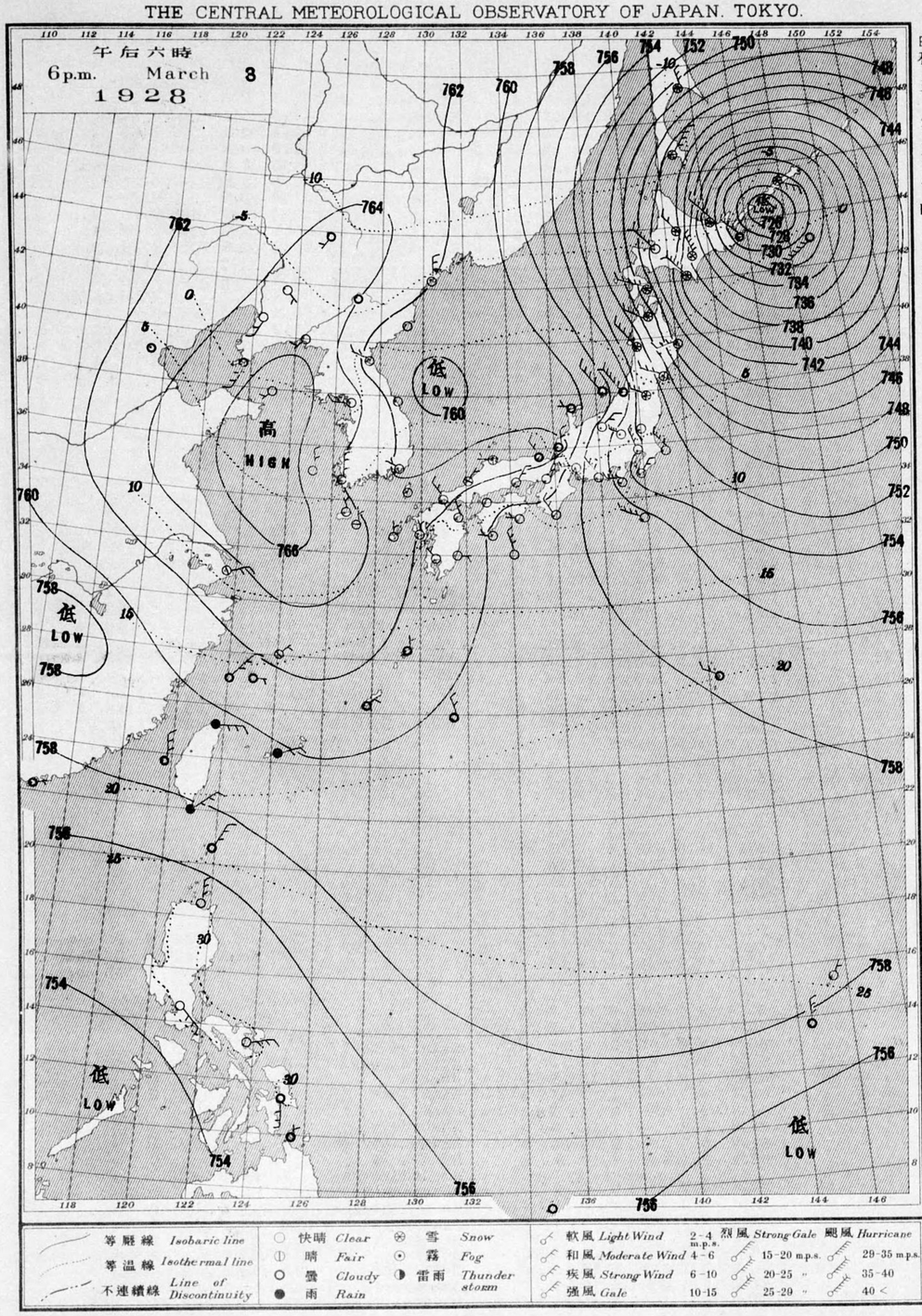

等壓線 Isobaric line	○ 快晴 Clear	⊗ 雪 Snow	軟風 Light Wind 2-4 m.p.s.
等温線 Isothermal line	⦶ 晴 Fair	⊙ 霧 Fog	和風 Moderate Wind 4-6
不連續線 Line of Discontinuity	○ 曇 Cloudy	◑ 雷雨 Thunder storm	疾風 Strong Wind 6-10
	● 雨 Rain		強風 Gale 10-15

烈風 Strong Gale	15-20 m.p.s.	颶風 Hurricane 29-35 m.p.s.
	20-25 〃	35-40
	25-29 〃	40 <

明治廿七年三月七日第三種郵便物認可
昭和三年三月四日發行
發行人 發行所
東京市麹町區元衛町壹番地
中央氣象臺
東京市神田區西小川町一丁目六番地 電話九段二八四四番
販賣印刷者合資會社 清華堂（定價郵稅共金五錢）

天氣圖
WEATHER CHART.
THE CENTRAL METEOROLOGICAL OBSERVATORY OF JAPAN. TOKYO.

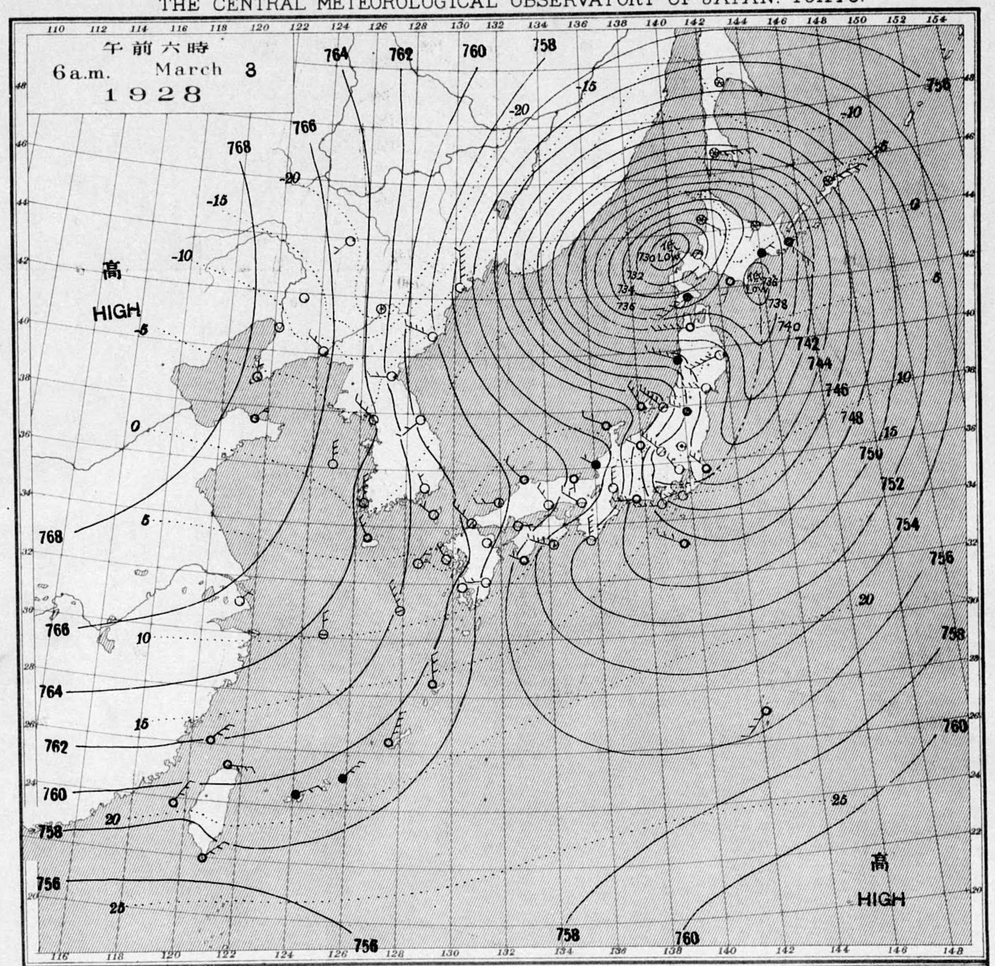

天氣圖第六三號
前日ノ九二ハ六二ノ誤

天氣豫報

第一區	北乃至東ノ風	曇少雨
第二區	北乃至西ノ風	晴
第三區	仝	仝
第四區	仝	曇
第五區	仝	晴
第六區	仝	曇少雪
第七區	仝	晴
第八區	仝	天氣良クナル
第九區	仝	雪

WEATHER FORECASTS

N-E	cloudy with some rain
III-IV	fair
III	fair
IV	cloudy
V	fair
VI	cloudy with some snow
VII	fair
VIII	improving
IX	snowy

天氣概況

昨夕日本海中央部ニ在リシ低氣壓ハ東北東ニ進ミ今朝六時北海道西方海上ニ來リ非常ニ發達シ中心ノ示度ハ七二六粍内外トナリ又七三六粍ノ副低氣壓釧路沖ニ在リ北東ニ進行中ナリ夫レヨリ南方ニ延ビタル一不連續線ハ三陸沿岸ヲ経テ関東南東部ニ進達セリ支那大陸ノ高氣壓ハ七七〇粍近クニ昇リタルタメ本邦北部ニテハ氣壓ノ傾度著シク大トナリ北西又ハ南東風盛烈ナリ近畿以西ノ各地ハ大陸方面迄モ快晴ノ所多ク名古屋以東宮古迄ノ太平洋岸ハ天氣晴朗ナリ北陸以北ノ裏日本ト北海道樺太等ハ皆雨雪トナリ琉球臺湾ハ陰曇ノ天候トナリ

東京豫報 TOKYO.

今晩ハ北西ノ風稍強ク晴一時曇
明日ハ北西ノ風稍強ク天氣良シ

暴風警報

第六、八、九巨風雨強カルベシ二日午後二時三十分警戒ス
東京地方、北西ノ風強カルベシ三日午前八時二十五分警戒ス

參月 貳 日午前六時各地觀測表

OBSERVATIONS at 6a.m. (135° M.S.T.) March 2 1928

測候所 STATIONS	氣壓 Air Press. mm. 700+	氣温 Air Temp. °C	風向 Wind Direc.	風速 Wind Vel. m/s	雲量 Clouds Amt.	雲形 Clouds Form	天氣 Weath.	雨量 Precip. mm. (1)
パラオ Palau	57.4	25.5	NNE	2	10	N	r	1
恒春 Kôsyun	56.8	23.8	NNW	4	10	SK	c	-
臺東 Taitô	56.5	23.4	-	1	10	SK	c	-
臺南 Tainan	57.6	22.4	E	2	10	SK	c	-
澎湖 Hôko	57.4	21.3	SW	2	10	SK	c	1
臺北 Taihoku	57.1	21.0	-	1	10	N	r	14
石垣 Isigakizima	56.4	23.8	SW	4	10	S	c	-
那覇 Naha	56.7	21.9	SSW	6	10	N	r	14
名瀬 Naze	56.9	19.0	-	0	10	N	r	41
鹿兒島 Kagosima	55.6	16.2	-	1	10	N	c	3
宮崎 Miyazaki	56.2	16.2	-	1	10	N	r	-
熊本 Kumamoto	54.2	12.9	-	1	10	S	f	3
足摺 Asizuri	56.6	16.7	N	7	10	N	c	-
高知 Kôti	57.1	14.8	-	1	10	N	r	1
室戸 Muroto	57.7	13.4	ENE	6	10	SK	c	-
德島 Tokusima	57.6	10.6	-	1	10	S	c	-
和歌山 Wakayama	57.1	11.7	-	0	10	SK	c	-
潮岬 Siomisaki	58.4	13.4	ENE	6	10	N	c	-
大分 Ooita	56.7	11.9	-	0	10	SC	c	-
松山 Matuyama	56.5	11.2	NW	2	10	SK	c	-
多度津 Tadotu	57.0	10.0	-	1	10	SK	c	-
廣島 Hirosima	56.8	11.3	-	0	10	SC	c	-
岡山 Okayama	57.2	10.7	-	1	10	SK	c	-
神戸 Kôbe	57.7	11.7	ENE	5	10	SK	c	-
大阪 Oosaka	58.0	10.2	ENE	3	10	SK	c	-
京都 Kyôto	58.9	7.4	-	1	10	SK	c	-
八木 Yagi	58.4	8.2	-	0	10	SK	c	-
富江 Tomie	55.4	14.4	NNE	2	10	S	f	1
長崎 Nagasaki	54.9	14.7	SE	2	10	SK	c	1
佐賀 Saga	56.1	13.6	-	0	10	N	c	1
福岡 Hukuoka	55.4	11.8	-	0	10	N	c	-
嚴原 Ituhara	55.4	11.5	-	0	10	N	r	3
下關 Simonoseki	55.6	11.0	E	7	10	S	f	-
濱田 Hamada	55.4	12.0	NE	2	10	N	r	2
境 Sakai	55.6	9.3	E	2	10	SK	c	3
宮津 Miyadu	57.6	8.1	-	0	10	SK	c	-
津 Tu	59.5	10.0	-	0	10	N	c	-
岐阜 Gihu	59.8	8.5	-	0	10	SK	c	-
名古屋 Nagoya	59.7	9.1	-	0	10	SK	c	-
濱松 Hamamatu	60.0	10.7	-	1	10	SK	c	-
長津呂 Nagaturo	60.1	9.8	ENE	10	10	SK	c	-
沼津 Numadu	60.6	8.9	E	3	10	SK	c	-
横濱 Yokohama	61.5	6.6	N	3	10	N	r	-
東京 Tôkyo	61.8	6.6	NNE	3	10	N	r	-
熊谷 Kumagaya	62.0	5.6	-	1	10	N	r	1
布良 Mera	60.8	9.3	NNE	2	10	SK	c	-
銚子 Tyôsi	61.4	7.7	NE	4	10	S	c	-
八丈島 Hatidyozima	59.1	15.3	E	5	10	S	c	1
父島 Titizima	58.0	19.6	SW	2	10	N	c	1
筑波山 Tukubasan	62.1	1.3	-	1	10	N	f	1
高山 Takayama	62.0	3.0	-	0	10	N	c	-
飯田 Iida	60.8	5.2	-	0	10	SK	c	-
松本 Matumoto	61.3	2.2	-	0	10	S	f	-
長野 Nagano	60.3	2.7	-	1	10	S	f	1
甲府 Kôhu	60.6	9.3	NW	2	10	SC	c	-
前橋 Maebasi	61.8	5.4	E	2	10	N	r	1
足尾 Asio	60.8	2.5	-	1	10	S	r	-
宇都宮 Utunomiya	62.4	4.9	-	1	10	N	r	1
福島 Hukusima	61.4	3.9	-	1	10	N	c	-
彦根 Hikone	59.1	7.1	-	0	10	SK	c	-
伊吹山 Ibukisan	59.0	3.4	SE	14	10	S	f	2
福井 Hukui	58.0	4.8	SSW	3	10	SK	c	1
金澤 Kanazawa	58.1	4.4	ENE	2	3	CS	bc	4
皆月 Minaduki	57.7	5.8	SSE	5	10	CS	c	-
伏木 Husiki	58.3	4.3	SW	2	10	SK	f	3
高田 Takata	58.4	2.6	-	1	10	SK	c	3
新潟 Niigata	[illegible].4	4.4	W	3	10	SK	c	-
相川 Aikawa	58.7	5.3	ESE	2	10	C	c	-

測候所 STATIONS	氣壓 Air Press. mm. 700+	氣温 Air Temp. °C	風向 Wind Direc.	風速 Wind Vel. m/s	雲量 Clouds Amt.	雲形 Clouds Form	天氣 Weath.	雨量 Precip. mm. (1)
山形 Yamagata	60.3	0.6	-	0	10	N	c	-
秋田 Akita	60.0	-3.8	SE	2	8	SK	c	-
水戸 Mito	61.5	5.3	-	0	10	S	c	-
金山 Kanayama	61.3	3.2	-	0	10	S	c	-
石巻 Isinomaki	61.5	4.0	E	2	10	SK	c	-
水澤 Midusawa	62.1	0.4	-	0	10	S	c	-
盛岡 Morioka	61.7	-1.9	-	1	10	S	c	-
宮古 Miyako	61.5	-0.1	-	0	10	S	c	-
青森 Aomori	60.7	-7.9	-	0	0	-	b	-
函館 Hakodate	61.0	-0.1	ENE	3	10	N	s	-
壽都 Suttu	60.7	-0.3	S	6	10	SK	c	1
札幌 Sapporo	62.2	-9.6	-	1	4	KC	bc	-
羽幌 Haboro	61.9	-10.1	SE	6	4	KC	bc	-
旭川 Asahigawa	63.2	-16.3	-	0	10	S	f	-
浦河 Urakawa	62.6	-1.7	ESE	5	10	SK	c	-
帶廣 Obihiro	63.4	-4.9	-	1	10	N	s	-
網走 Abasiri	63.4	-16.6	-	1	0	-	b	-
釧路 Kusiro	63.1	-7.2	-	0	10	SK	c	-
根室 Nemuro	63.2	-11.6	-	1	3	CS	bc	-
紗那 Syana	62.4	-9.4	NW	8	8	SK	c	-
大泊 Ootomari	63.4	-12.3	-	1	9	SK	c	-
敷香 Sikka	63.4	-20.1	NNW	2	0	SC	b	-
釜山 Husan	55.2	10.7	-	1	10	N	c	-
濟州島 Saisyûtô	53.9	13.4	SE	3	10	SK	c	3
木浦 Moppo	53.4	11.1	SSE	5	10	SK	c	1
仁川 Zinsen	52.9	9.4	SSE	5	10	S	r	1
江陵 Kôryô	53.2	1.1	-	0	10	SK	c	-
元山 Gensan	54.3	-0.4	-	0	10	S	r	2
城津 Zyôsin	54.7	0.0	-	1	10	SC	c	-
雄基 Yûki	53.9	-0.9	S	5	10	N	s	-
中江鎭 Tyûkôtin	48.3	0.1	-	0	10	N	r	9
龍岩浦 Ryûganpo	50.9	1.4	S	2	10	N	r	18
大連 Dairen	54.7	0.3	NW	7	10	S	c	12
營口 Yinkow	55.5	-0.7	N	12	10	N	s	7
奉天 Mukden	54.3	-2.7	NW	5	10	N	s	10
長春 Changchun	52.9	-7.4	NNW	6	10	N	s	3
天津 Tientsin	58.4	-1.3	-	1	0	-	b	-
青島 Tsingtau	56.1	3.2	NNW	13	10	SK	c	14
上海 Shanghai	54.7	12.9	WNW	2	3	SK	bc	-
ラサ島 Rasazima								
大東島 Ooagarizima	58.3	-	SW	3	10	KN	c	C-10

船名 SHIP.	東經 °E Long.	北緯 °N Lat.	氣壓 Air Pressure 700+	風向 Wind (3) Direc.	風力 Force	天氣 Weath.
Canada maru	129	34	53.6	E	2	c
Koma maru	131	34	57.2	SE	3	c
Kagi maru	133	40	57.7	SE	2	r
Tôtai maru	128	33	52.8	SSE	2	c
Florida maru	151	40	57.7	NNW	6	c
OSK.Hôrai maru	124	28	54.6	N	2	r
Argun maru	141	34	59.2	E	4	c
Tokuzyu maru	130	35	60.0	NE	2	c
Momoha maru	123	28	55.6	SSW	4	c
Yahiko maru	148	40	58.2	N	3	bc
Genmei maru	127	31	53.9	SW	2	f

觀測所 STATIONS	時刻 Time	氣壓 Air Pressure 700+	風向 Wind (3) Direc.	風力 Force	氣温 Air Temp.	天氣 Weather.
Hongkong	11	57.8	-	0	16	fair
Manila	7	57.5	E	1	23	fair
Appari	7	57.2	-	0	23	overcast
Legaspi	7	57.8	ENE	1	25	fair
Iloilo	7	57.8	NE	1	25	overcast
Surigao	7	57.5	N	1	24	overcast
Yap	7	57.8	ENE	4	-	overcast
Guam	7	58.1	NE	4	-	overcast
Basco	7	56.9	W	1	25	overcast

天氣 Weather	快晴 Clear	晴 Fair	曇 Cloudy	雨 Rain	雪 Snow	霧 Fog	雷雨 Thunderstorm
記號 Notation	b	bc	c	r	s	f	t

參月 壹 日午后六時各地觀測表

OBSERVATIONS at 6p.m. (135° M.S.T.) March 1 1928

測候所 STATIONS	氣壓 Air Press. mm. 700+	氣温 Air Temp. °C	風向 Wind Direc.	風速 Wind Vel. m/s	雲量 Clouds Amt.	雲形 Clouds Form	天氣 Weath.	雨量 Precip. mm. (2)
パラオ Palau	57.3	27.1	NE	2	10	C	c	-
恒春 Kôsyun	56.7	25.8	SW	2	10	SK	c	-
澎湖 Hôko	56.6	23.5	WNW	3	10	SK	c	-
臺北 Taihoku	56.5	24.1	-	1	10	SK	c	5
石垣 Isigakizima	57.5	25.0	SW	4	9	SK	c	-
那覇 Naha	59.1	21.9	WSW	4	10	N	r	13
名瀬 Naze	58.0	21.8	-	0	10	N	r	8
鹿兒島 Kagosima	58.1	19.1	-	0	10	SK	c	-
宮崎 Miyazaki	58.3	17.9	E	2	10	SK	c	-
熊本 Kumamoto	57.7	19.1	SW	2	10	SK	c	-
足摺 Asizuri	57.5	18.3	WNW	4	9	KC	c	-
高知 Kôti	58.0	17.1	-	1	10	SK	c	-
室戸 Muroto	58.0	13.8	ENE	3	10	KC	c	-
和歌山 Wakayama	57.6	16.7	NE	2	7	CK	bc	-
潮岬 Siomisaki	57.4	14.8	ENE	3	8	C	c	-
大分 Ooita	58.3	13.1	-	0	10	KC	c	-
松山 Matuyama	58.1	14.6	-	0	9	KC	c	-
多度津 Tadotu	58.0	12.8	-	1	4	KC	bc	-
廣島 Hirosima	58.0	14.4	-	1	6	SK	bc	-
岡山 Okayama	57.8	16.0	SE	3	3	CK	bc	-
大阪 Oosaka	58.3	15.1	NE	2	0	-	b	-
富江 Tomie	58.2	15.1	-	1	10	S	f	-
長崎 Nagasaki	57.7	15.7	WSW	2	10	SK	c	-
福岡 Hukuoka	58.4	13.6	NW	2	10	SK	c	-
嚴原 Ituhara	58.9	10.8	-	1	10	S	c	-
下關 Simonoseki	58.0	12.8	SW	2	10	SK	c	-
濱田 Hamada	58.7	12.9	NNE	2	10	N	r	-
境 Sakai	59.0	11.4	NNE	2	10	SK	c	-
宮津 Miyadu	59.6	10.3	-	1	10	SK	c	-
名古屋 Nagoya	57.8	13.2	NW	4	0	-	b	-
濱松 Hamamatu	57.4	14.1	ENE	6	9	SK	c	-
長津呂 Nagaturo	57.9	13.2	ENE	12	2	SK	b	-
横濱 Yokohama	59.2	8.7	ENE	4	10	SK	c	-
東京 Tôkyô	59.7	9.2	ENE	5	10	SK	c	-
布良 Mera	58.4	11.0	ENE	3	0	SK	b	-
銚子 Tyôsi	59.2	8.4	NE	8	10	N	r	-
八丈島 Hatidyôzima	57.3	14.5	NE	3	6	KC	bc	-
父島 Titizima	59.8	20.1	WSW	4	10	N	c	-
筑波山 Tukubasan	58.4	7.8	SW	3	6	SK	bc	-
高山 Takayama	59.7	7.3	SSW	2	8	KC	c	-
長野 Nagano	59.4	6.5	-	1	10	SK	c	-
甲府 Kôhu	57.1	14.0	ENE	4	3	SK	bc	-
前橋 Maebasi	59.1	9.7	E	6	10	SK	c	-
宇都宮 Utunomiya	60.1	8.5	-	1	10	SK	c	-
福島 Hukusima	60.3	6.1	NNW	3	1	K	b	-
伊吹山 Ibukisan	59.2	3.1	N	10	10	S	f	-
福井 Hukui	59.6	9.8	NNW	2	10	N	c	-
皆月 Minaduki	60.5	6.2	ENE	3	10	N	c	-
新潟 Niigata	60.1	6.7	ENE	4	10	SK	c	-
相川 Aikawa	60.4	6.3	-	0	10	N	c	-
秋田 Akita	60.8	2.6	NNW	2	10	C	c	-
石巻 Isinomaki	60.7	3.5	NE	3	2	SK	b	-
盛岡 Morioka	60.6	3.0	N	2	8	CS	c	-
宮古 Miyako	61.3	1.8	NE	3	10	S	c	-
青森 Aomori	61.7	1.6	-	0	10	K	c	-
函館 Hakodate	61.2	2.1	-	1	2	SK	b	-
札幌 Sapporo	62.2	-2.8	ENE	2	4	N	bc	-
旭川 Asahigawa	61.6	-3.8	-	1	0	-	b	-
浦河 Urakawa	61.9	0.0	SSW	3	0	SK	b	-
帶廣 Obihiro	62.1	-2.3	ESE	4	10	SK	c	-
網走 Abasiri	63.2	-12.0	-	0	0	-	b	-
根室 Nemuro	62.1	-6.5	N	2	8	KC	c	-
紗那 Syana	61.6	-9.1	NW	9	9	N	c	-
大泊 Ootomari	63.5	-9.5	E	2	0	SC	b	-
敷香 Sikka	63.2	-11.7	WSW	2	4	S	bc	-
釜山 Husan	58.9	9.7	NNE	4	10	N	c	-
濟州島 Saisyûtô	57.2	14.6	WSW	2	10	N	f	-
木浦 Moppo	57.0	12.1	SSE	4	10	SK	c	-

測候所 STATIONS	氣壓 Air Press. mm. 700+	氣温 Air Temp. °C	風向 Wind Direc.	風速 Wind Vel. m/s	雲量 Clouds Amt.	雲形 Clouds Form	天氣 Weath.	雨量 Precip. mm. (2)
仁川 Zinsen	57.3	7.8	N	4	10	SK	c	-
江陵 Kôryô	60.9	2.6	-	0	10	SK	c	-
元山 Gensan	61.3	-0.1	-	1	10	S	f	-
城津 Zyôsin	61.9	-0.2	-	1	10	N	r	-
雄基 Yûki	61.6	-2.5	SSW	3	10	SK	c	-
中江鎭 Tyûkôtin	56.0	1.7	-	0	0	KC	b	-
龍岩浦 Ryûganpo	57.2	4.3	-	0	10	S	f	-
大連 Dairen	56.8	2.9	SE	2	10	N	r	-
營口 Yinkow	56.4	1.5	-	1	10	SK	c	-
奉天 Mukden	55.8	0.8	E	2	10	S	c	-
長春 Changchun	56.1	-3.4	-	1	10	SC	c	-
天津 Tientsin	55.1	1.8	-	1	10	SK	c	-
青島 Tsingtau	55.6	4.7	SE	5	10	S	f	-
上海 Shanghai	56.9	17.8	E	3	1	SK	b	-
ラサ島 Rasazima	60.0	25.9	SSW	2	10	KC	c	-
大東島 Ooagarizima	59.7	-	SW	6	10	SK	f	-

地名 STATIONS	午前六時 6 a.m. 氣壓 Air Pressure 700+	風向 Wind Direc.	風力 Force	氣温 Temp.	雨量 Precip.	天氣 Weather	正午 NOON 氣壓 Air Pressure 700+	風向 Wind Direc.	風力 Force (4)	氣温 Temp.	雨量 Precip.	天氣 Weather
漢口 *Hankow*	56.8	-	0	11	-	f						
芝罘 *Chefoo*	59.0	-	0	2	3	f	58.9	-	0	3	-	f

船名 SHIP.	東經 °E Long.	北緯 °N Lat.	氣壓 Air Pressure 700+	風向 Wind (3) Direc.	風力 Force	天氣 Weath.
Momoha maru	124	29	57.2	N	2	c
Hidaka maru	130	29	56.7	NE	2	r
Yonan maru	143	38	60.0	NE	3	c
Genmei maru	128	32	56.4	S	1	f
Yahiko maru	146	38	55.4	NNE	4	c
Tatuma Kureha m	145	37	55.4	N	5	c
Yabuki Seikai m.	126	35	55.6	SW	2	f
Canada maru	129	32	56.7	ENE	2	c
OSK.Seikai m.	128	29	60.0	E	2	r

觀測所 STATIONS	時刻 Time	氣壓 Air Pressure 700+	風向 Wind (3) Direc.	風力 Force	氣温 Air Temp.	天氣 Weather.
Hongkong						
Manila	15	56.9	SE	2	30	overcast
Appari	15	56.0	NE	2	30	fair
Legaspi	15	56.9	ENE	2	30	overcast
Iloilo						
Surigao						
Yap						
Guam						
Wladiwostock	7	64.8	NE	2	-	-
Nikolaievsk	7	63.6	N	1	-	-
Harbin	7	63.9	E	2	-	-
Tsitsihar	7	63.9	S	2	-	-
Olga	7	64.1	-	0	-	-
Khabarovsk	7	64.2	W	1	-	-
Blagovestchensk	7	63.3	E	1	-	-
Manchuria	7	67.9	-	0	-	-
Alexandrovsk	7	64.0	SE	3	-	-
Tchernyaevo	7	65.9	-	0	-	-
Is.of Bhering	7	43.4	SW	9	-	-
Wladiwostock	13	63.3	NE	2	-	-
Nikolaievsk	13	63.0	W	2	-	-
Harbin	13	66.7		0	-	
Tsitsihar	13	62.6	NE	3	-	
Khabarovsk	13	64.1	W	1	-	
Blagovestchensk	13	63.4	NE	3	-	

例 Notes
(1) 午前六時ノ雨量ハ前廿四時間ノ總量ニシテ … in the preceding 24-hours.
(2) … 前六時間ノ總量ナリ in the preceding 6-hours.
(3) … ハビユーホルト級ニシテ in Beaufort's scale.
(4) in the Land scale (0-6)

天氣圖
WEATHER CHART.

THE CENTRAL METEOROLOGICAL OBSERVATORY OF JAPAN. TOKYO.

午后六時
6p.m. March 4
1928

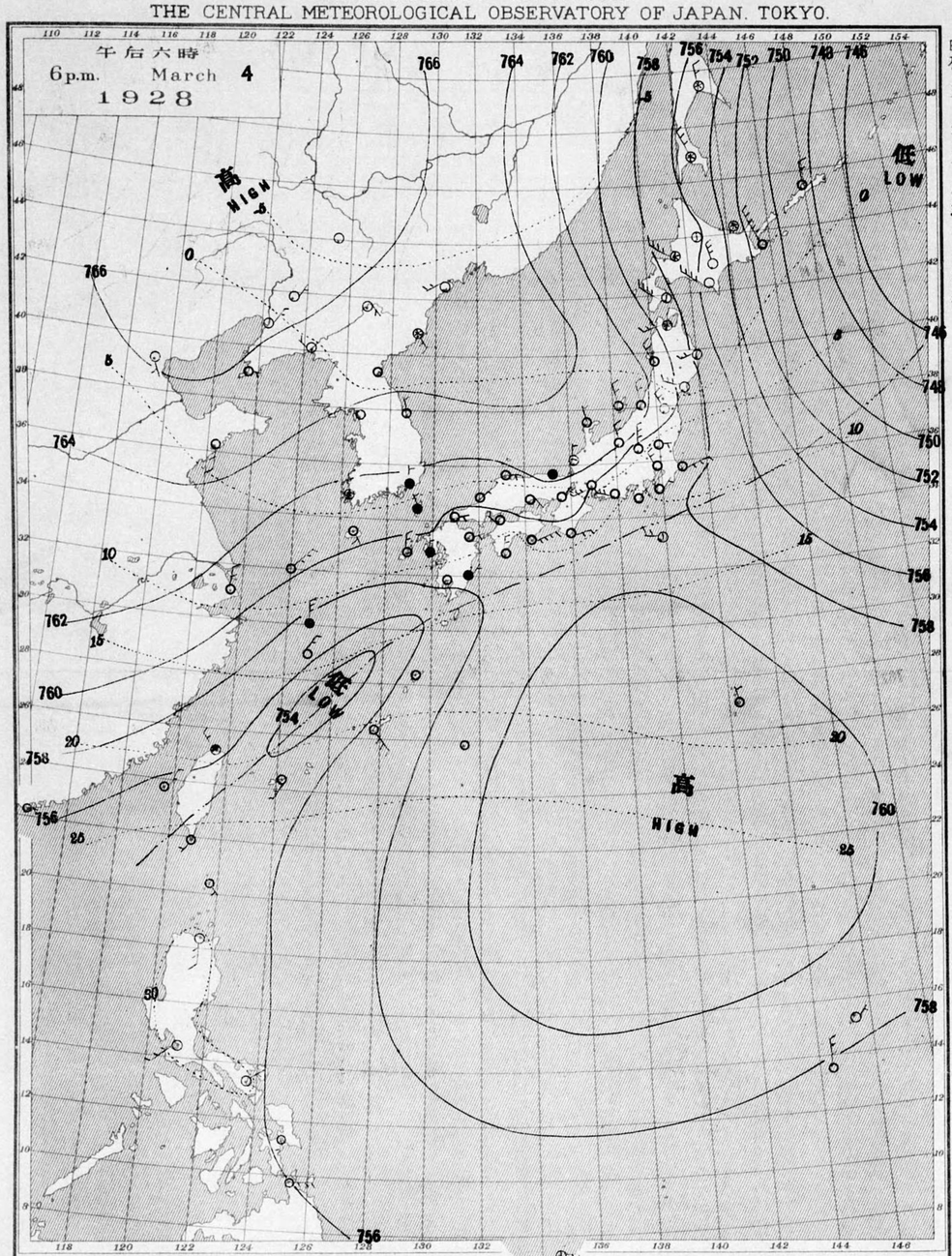

等壓線 *Isobaric line*	○ 快晴 *Clear*	⊗ 雪 *Snow*	軟風 *Light Wind*	2-4 m.p.s.	烈風 *Strong Gale*	颶風 *Hurricane*	
等温線 *Isothermal line*	① 晴 *Fair*	⊙ 霧 *Fog*	和風 *Moderate Wind*	4-6	15-20 m.p.s.		29-35 m.p.s.
不連續線 *Line of Discontinuity*	○ 曇 *Cloudy*	◑ 雷雨 *Thunder storm*	疾風 *Strong Wind*	6-10	20-25 〃		35-40
	● 雨 *Rain*		強風 *Gale*	10-15	25-29 〃		40 <

明治廿七年三月七日第三種郵便物認可
昭和三年三月五日發行

發行人 發行所
東京市麹町區元衛町壹番地
中央氣象臺

東京市神田區西小川町一丁目六番地電話九段二八四四番
取壹印刷者合資會社 清華堂（定價郵稅共金五錢）

天氣圖第 六 四 號

天氣圖
WEATHER CHART.

THE CENTRAL METEOROLOGICAL OBSERVATORY OF JAPAN. TOKYO.

午前六時
6a.m. March 4
1928

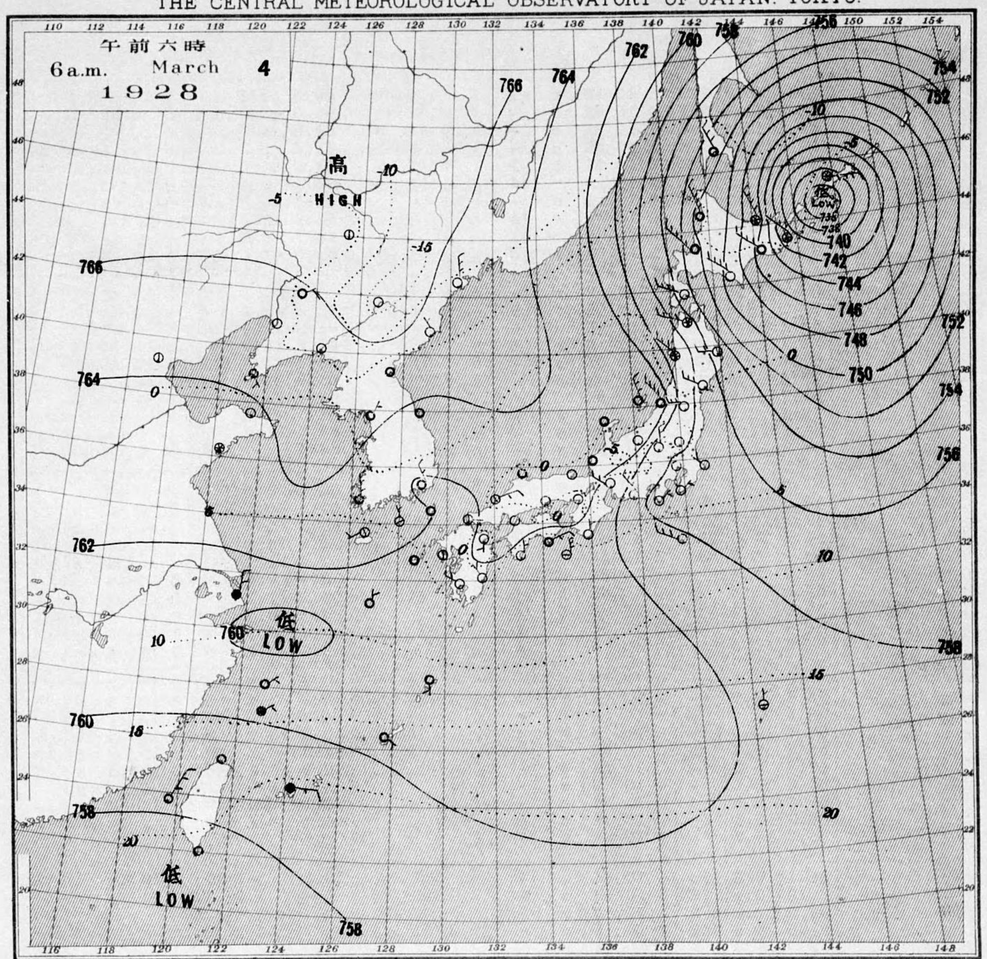

天氣豫報

第一區	南ノ至東ノ風	曇ノ雨
第二區	北ノ至東ノ風	仝
第三區	仝	曇
第四區	仝	曇ノ雨
第五區	仝	晴ノ後曇
第六區	北ノ至西ノ風	曇
第七區	仝	晴
第八區	仝	仝
第九區	仝	曇ノ雪

WEATHER FORECASTS

I	S-E	cloudy with some rain
II	N-E	〃
III	〃	cloudy
IV	〃	cloudy with some rain
V	〃	fair, cloudy later
VI	N-W	cloudy
VII	〃	fair
VIII	〃	fair
IX	〃	cloudy with some snow

氣象區域圖

天氣概況

千島擇捉島南方海上ニ、七ミニ粁内外ニ低氣壓アリ其ノ進行スルモ漸次發達ス 東部北海道方面ニ、北西風強シ 降雪中ニシテ所ニヨリテハ 暴風ノ虞アリ 西氣壓、七六七粍以上ノ高地、西方ヨリ朝鮮滿洲ヲ經テ 北方ニ擴ガリ 氣壓傾度ハ一般ニ、風弱シ 氣溫ハ稍ヤ昇レリ 概ネ晴天ナルモ 朝鮮南部ト九州、北西部トニハ、曇天アリ 上海、南東海上ニハ、七六〇粍ノ低氣壓アリ 東進シツヽアリ 琉球臺灣ニテハ、概ネ曇天トナレリ

東京豫報 TOKYO.

今晩、北西、風、晴天
明日、北寄ノ風、晴一時曇

暴風警報

第六ハ 三日午后八時二十分警戒ヲ解ク
東京地方 三日午后九時七分警戒ヲ解ク

參月參日午前六時各地觀測表
OBSERVATIONS at 6a.m. (135° M.S.T.) March 3 1928

測候所 STATIONS	氣壓 Air Press. mm. 700+	氣温 Air Temp. °C	風向 Wind Direc.	風速 Wind Vel. m/s	雲量 Clouds Amt.	雲形 Clouds Form	天氣 Weath.	雨量 Precip. mm. (1)
パラオ Palau								
恒春 Kôsyun	57.4	23.6	NE	8	10	SK	c	-
臺東 Taitô	58.7	20.4	NW	2	10	N	r	17
臺南 Tainan	57.7	20.8	N	2	10	SK	c	12
澎湖 Hôko	58.4	19.4	NNE	8	10	SK	c	-
臺北 Taihoku	60.3	17.3	E	8	10	SK	c	2
石垣 Isigakizima	59.7	19.4	ENE	4	10	N	r	27
那覇 Naha	59.9	18.8	NNE	10	10	SK	c	31
名瀬 Naze	59.9	15.8	N	8	9	SK	c	30
鹿兒島 Kagosima	59.2	6.7	-	0	0	SK	b	10
宮崎 Miyazaki	56.6	9.1	W	4	0	-	b	1
熊本 Kumamoto	60.5	5.3	-	1	2	CK	b	2
足摺 Asizuri	55.7	9.8	WNW	3	10	SC	c	3
高知 Kôti	54.2	9.3	WSW	2	1	K	b	25
室戸 Muroto	52.9	12.2	WNW	13	3	C	bc	17
德島 Tokusima	55.4	9.3	NW	7	0	SK	b	6
和歌山 Wakayama	55.3	8.6	-	0	2	SK	b	11
潮岬 Siomisaki	51.0	12.0	N	11	1	C	b	13
大分 Ooita	58.5	6.7	-	0	0	-	b	3
松山 Matuyama	57.8	7.0	E	2	0	C	b	1
多度津 Tadotu	56.8	9.0	NW	10	0	-	b	2
廣島 Hirosima	57.7	6.1	-	1	0	SK	b	-
岡山 Okayama	56.5	8.0	NNW	5	0	-	b	6
神戸 Kôbe	55.4	7.1	W	3	0	SK	b	1
大阪 Oosaka	55.0	9.1	NW	4	0	-	b	5
京都 Kyôto	55.1	7.9	NNW	4	10	SK	c	5
八木 Yagi	55.2	8.3	NW	3	0	-	b	8
富江 Tomie	61.6	6.7	NNE	3	0	SK	b	-
長崎 Nagasaki	60.8	4.8	NNW	3	0	-	b	--
佐賀 Saga	60.8	5.3	-	1	0	SK	b	1
福岡 Hukuoka	60.4	6.0	W	2	0	-	b	1
嚴原 Ituhara	60.8	4.7	NW	2	1	C	b	1
下関 Simonoseki	59.2	8.2	NW	8	3	SK	bc	1
濱田 Hamada	59.2	6.8	W	5	6	SK	bc	3
境 Sakai	57.5	6.6	NW	4	10	SK	c	3
宮津 Miyadu	55.6	6.8	S	3	10	N	c	2
津 Tu	52.2	9.2	WNW	10	2	SK	b	15
岐阜 Gihu	52.6	8.4	WNW	7	10	SK	c	20
名古屋 Nagoya	52.6	7.3	N	6	0	SK	b	18
濱松 Hamamatu	49.8	10.9	W	7	9	SK	c	19
長津呂 Nagaturo	47.7	12.7	W	11	1	SK	b	43
沼津 Numadu	45.0	14.5	SW	9	1	SK	b	25
横濱 Yokohama	44.5	9.5	NNW	7	0	SK	b	22
東京 Tôkyo	44.5	8.4	NW	5	1	K	b	14
熊谷 Kumagaya	44.7	9.6	NW	8	0	K	b	1
布良 Mera	45.7	15.5	WSW	10	0	SK	b	50
銚子 Tyôsi	43.7	8.5	NW	6	10	S	c	23
八丈島 Hatidyozima	49.1	18.7	WNW	7	10	S	c	8
父島 Titizima	55.5	21.3	SW	7	10	N	c	2
筑波山 Tukubasan	44.2	4.7	NW	14	2	KC	b	9
高山 Takayama	52.9	2.8	N	6	10	N	c	4
飯田 Iida	50.0	5.8	SW	6	3	SK	bc	15
松本 Matumoto	48.3	6.5	SW	12	7	SK	bc	1
長野 Nagano	49.5	3.1	WNW	2	9	SK	c	2
甲府 Kôhu	46.4	7.4	E	2	10	S	f	13
前橋 Maebasi	45.8	8.6	NW	10	3	SK	bc	1
足尾 Asio	46.0	5.2	S	6	2	SK	b	5
宇都宮 Utunomiya	44.4	5.1	-	1	10	S	f	6
福島 Hukusima	46.0	5.9	WNW	8	9	N	r	4
彦根 Hikone	54.2	6.2	NNW	4	10	N	r	8
伊吹山 Ibukisan	52.7	-3.8	NNW	19	10	N	s	13
福井 Hukui	55.3	6.8	WNW	3	10	N	r	12
金澤 Kanazawa	54.8	9.8	W	7	10	N	c	6
皆月 Minaduki	52.7	2.9	WNW	4	10	N	c	9
伏木 Husiki	54.3	4.6	NW	4	10	N	r	10
高田 Takata	51.3	5.9	NW	7	10	N	c	11
新潟 Niigata	50.2	5.1	NW	16	6	KN	bc	7
相川 Aikawa	50.9	3.7	NNW	8	10	N	c	12
山形 Yamagata	46.3	4.9	WSW	5	10	N	c	4
秋田 Akita	45.2	2.7	WNW	14	10	N	r	12
水戸 Mito	43.6	7.0	W	3	2	SK	b	18
金山 Kanayama	44.9	6.2	NW	7	1	SK	c	30
石巻 Isinomaki	42.2	6.9	W	10	1	SK	b	11
水澤 Midusawa	43.5	5.7	W	5	2	SK	b	13
盛岡 Morioka	42.8	3.2	S	4	10	S	c	20
宮古 Miyako	42.8	7.0	WSW	24	3	SK	bc	10
青森 Aomori	40.6	1.6	W	15	10	N	c	10
函館 Hakodate	35.3	2.7	SW	19	10	N	r	17
壽都 Suttu	30.9	2.7	S	10	9	SK	r	19
札幌 Sapporo	31.5	2.5	SE	5	4	SK	bc	8
羽幌 Haboro	33.1	1.0	ESE	5	10	N	s	4
旭川 Asahigawa	32.9	0.4	E	4	10	N	r	2
浦河 Urakawa	37.2	3.2	SSW	5	10	N	c	20
帶廣 Obihiro	36.2	-1.4	-	1	10	N	s	25
網走 Abasiri	36.9	-0.9	SSW	3	10	N	s	2
釧路 Kusiro	37.6	0.3	NE	2	10	CS	r	25
根室 Nemuro	38.5	0.2	SE	18	10	N	r	6
紗那 Syana	48.5	-5.0	ENE	12	10	N	s	-
大泊 Ootomari	44.7	-10.0	E	16	10	N	s	-
敷香 Sikka								
釜山 Husan	61.0	1.6	NNW	2	0	CS	b	1
濟州島 Saisyûtô	63.6	2.9	NNW	4	10	SK	c	-
木浦 Moppo	63.7	-0.2	N	12	2	SK	b	5
仁川 Zinsen	64.1	-3.3	NW	6	0	-	b	9
江陵 Kôryô	59.2	-0.1	SW	5	0	SK	b	-
元山 Gensan	61.3	-3.1	W	5	0	-	b	3
城津 Zyôsin	58.7	-3.8	WNW	10	0	-	b	4
雄基 Yûki	55.9	-8.1	N	22	0	-	b	12
中江鎮 Tyûkôtin	66.1	-24.6	-	1	3	SC	bc	8
龍岩浦 Ryûganpo	66.3	-6.5	NW	5	0	-	b	1
大連 Dairen	67.9	-4.9	N	3	0	-	b	-
營口 Yinkow	67.1	-7.2	-	1	0	-	b	-
奉天 Mukden	66.8	-11.4	-	1	0	-	b	-
長春 Changchun	65.3	-17.2	SW	2	0	-	b	1
天津 Tientsin								
青島 Tsingtau								
上海 Shanghai	65.9	6.4	NNE	3	0	-	b	-
ラサ島 Rasazima								
大東島 Ooagarizima								

船名 SHIP.	東經 °E Long.	北緯 °N Lat.	氣壓 Air Pressure 700+	風向 Wind (3) Direc.	風力 Force	天氣 Weath.
OSK.Hôrai m.	128	31	60.5	NNW	7	bc
Tôkai maru	125	30	59.5	N	3	bc
Koma maru	129	35	63.0	NNW	3	bc
Yahiko maru	153	42	51.8	-	1	c
Harbin maru	125	36	61.5	N	6	bc
Siragi maru	130	34	58.2	NW	5	b
Samarang maru	126	25	62.0	NE	5	r

觀測所 STATIONS	時刻 Time	氣壓 Air Pressure 700+	風向 Wind (3) Direc.	風力 Force	氣温 Air Temp.	天氣 Weather.
Hongkong						
Manila						
Appari						
Legaspi						
Iloilo						
Surigao						
Yap						
Guam						

天氣 Weather 記號 Notation: 快晴 Clear b; 晴 Fair bc; 曇 Cloudy c; 雨 Rain r; 雪 Snow s; 霧 Fog f; 雷雨 Thunderstorm t

參月貳日午后六時各地觀測表
OBSERVATIONS at 6p.m. (135° M.S.T.) March 1928

測候所 STATIONS	氣壓 Air Press. mm. 700+	氣温 Air Temp. °C	風向 Wind Direc.	風速 Wind Vel. m/s	雲量 Clouds Amt.	雲形 Clouds Form	天氣 Weath.	雨量 Precip. mm. (2)
パラオ Palau	56.9	26.3	NNE	3	10	KN	c	-
恒春 Kôsyun	56.0	25.6	NNW	3	8	KC	c	-
澎湖 Hôko	56.2	26.0	WSW	3	1	KC	b	-
臺北 Taihoku	56.3	26.5	NW	6	4	SK	bc	-
石垣 Isigakizima	57.0	22.4	-	1	10	SC	c	25
那覇 Naha	57.0	20.7	SW	4	10	N	r	14
名瀬 Naze	55.9	21.3	WNW	3	10	SK	c	5
鹿兒島 Kagosima	52.7	18.3	W	2	10	N	r	4
宮崎 Miyazaki	51.0	20.4	SW	6	0	-	b	1
熊本 Kumamoto	52.0	17.5	S	3	0	SK	b	-
足摺 Asizuri	51.0	17.9	W	4	10	N	c	-
高知 Kôti	50.4	17.6	-	1	2	SK	b	14
室戸 Muroto	50.1	16.4	WNW	6	10	N	c	9
和歌山 Wakayama	49.2	14.6	ENE	2	10	N	r	10
潮岬 Siomisaki	49.9	18.5	SW	5	10	N	r	12
大分 Ooita	50.5	14.6	-	0	0	-	f	2
松山 Matuyama	50.4	14.0	WNW	3	7	SK	bc	1
多度津 Tadotu	50.1	11.2	W	2	4	N	bc	[illegible]
廣島 Hirosima	50.0	12.8	-	1	10	SK	c	-
岡山 Okayama	49.6	13.4	-	0	10	S	c	6
大阪 Oosaka	49.3	13.0	ENE	4	10	N	r	5
富江 Tomie	53.4	15.4	NW	5	10	N	r	-
長崎 Nagasaki	52.5	15.1	W	6	10	S	c	-
福岡 Hukuoka	51.4	18.5	W	5	10	N	r	-
嚴原 Ituhara	51.3	13.9	NW	9	10	N	r	-
下関 Simonoseki	50.4	16.6	W	5	10	SK	c	-
濱田 Hamada	48.7	16.0	SW	10	10	N	c	2
境 Sakai	47.2	15.0	-	0	10	SK	c	1
宮津 Miyadu	48.5	14.8	SW	5	10	SK	c	-
名古屋 Nagoya	51.6	9.9	NE	2	10	N	r	8
濱松 Hamamatu	52.5	12.0	NE	3	10	N	r	8
長津呂 Nagaturo	53.2	11.8	ENE	6	10	N	r	8
横濱 Yokohama	54.4	6.8	N	3	10	N	r	5
東京 Tôkyô	54.0	7.2	N	2	10	N	r	4
布良 Mera	53.3	13.1	-	1	10	N	r	14
銚子 Tyôsi	53.5	13.7	SSE	6	10	N	r	-
八丈島 Hatidyôzima	54.1	16.5	SSW	8	10	N	r	1
父島 Titizima	57.9	20.6	-	0	10	N	c	-
筑波山 Tukubasan	53.8	6.1	SW	3	10	N	r	1
高山 Takayama	52.5	4.9	-	1	10	N	r	2
長野 Nagano	50.2	11.7	WSW	10	10	N	r	-
甲府 Kôhu	54.0	10.2	-	0	10	N	r	-
前橋 Maebasi	54.2	7.5	-	0	10	SK	c	-
宇都宮 Utunomiya	54.6	6.5	-	1	10	N	r	1
福島 Hukusima	52.4	9.2	SSW	7	10	N	c	-
伊吹山 Ibukisan	49.7	4.6	SSE	21	10	N	r	3
福井 Hukui	49.0	13.5	S	3	10	SK	c	5
皆月 Minaduki	47.5	11.3	SSW	5	10	N	r	5
新潟 Niigata	48.6	10.4	SW	6	10	N	r	-
相川 Aikawa	47.2	13.8	SE	6	10	N	r	-
秋田 Akita	49.4	5.0	SE	6	10	SK	r	-
石巻 Isinomaki	54.1	6.0	SE	5	10	N	r	-
盛岡 Morioka	53.1	1.9	SE	2	10	N	r	-
宮古 Miyako	53.1	4.8	SW	7	10	SK	c	-
青森 Aomori	50.3	1.0	-	0	10	SK	c	1
函館 Hakodate	50.4	3.6	ESE	9	10	N	r	1
札幌 Sapporo	51.0	0.2	SSE	11	10	N	s	-
旭川 Asahigawa	52.4	-1.3	SSE	9	10	SC	c	-
浦河 Urakawa	55.3	0.2	ESE	11	10	N	r	-
帶廣 Obihiro	52.1	-3.1	ESE	3	10	N	s	-
網走 Abasiri	55.5	-4.1	E	6	10	S	c	-
根室 Nemuro	58.7	-4.3	SE	6	10	SK	c	-
紗那 Syana	60.0	-10.7	-	1	0	SK	b	-
大泊 Ootomari	58.1	-6.4	E	4	10	SK	c	-
敷香 Sikka	58.7	-8.9	SSE	3	10	S	c	-
釜山 Husan	50.0	14.4	WNW	6	8	SK	c	1
濟州島 Saisyûtô	58.6	8.3	NW	10	10	SK	c	-
木浦 Moppo	56.6	5.3	N	14	10	CS	c	-
仁川 Zinsen	54.9	1.9	NNW	9	0	SK	b	1
江陵 Kôryô	47.0	8.6	WSW	11	1	SK	b	-
元山 Gensan	49.1	[illegible]	W	4	10	SK	c	-
城津 Zyôsin	45.5	[illegible]	-	1	10	SK	c	-
雄基 Yûki	45.7	-0.9	N	14	10	SK	c	1
中江鎮 Tyûkôtin	56.7	-6.2	W	3	4	SK	s	-
龍岩浦 Ryûganpo	59.2	-3.0	NNW	3	0	SK	b	-
大連 Dairen	62.5	-2.6	N	11	0	-	b	-
營口 Yinkow	63.2	-2.7	N	9	0	-	b	-
奉天 Mukden	62.5	-9.3	NW	7	9	N	s	-
長春 Changchun	[illegible]	[illegible]	NNW	7	8	S	c	1
天津 Tientsin	64.2	5.1	N	4	0	KC	b	-
青島 Tsingtau	62.7	4.2	NNW	11	2	SK	b	-
上海 Shanghai	62.0	12.7	NW	5	3	C	bc	-
ラサ島 Rasazima								
大東島 Ooagarizima	[illegible]	[illegible]	NE	6	6	N	r	0-10

地名 STATIONS	午前六時 6 a.m. 氣壓 Air Pressure 700+	風向 Wind Direc.	風力 Force	氣温 Temp.	雨量 Precip.	天氣 Weather	正午 NOON 氣壓 Air Pressure 700+	風向 Wind Direc.	風力 Force	氣温 Temp.	雨量 Precip.	天氣 Weather
漢口 *Hankow*			(4)				61.1	NE	3 (4)	17	-	b
芝罘 *Chefoo*	55.1	NW	[illegible]	2	8	c	59.2	NW	1	2	-	bc

船名 SHIP.	東經 °E Long.	北緯 °N Lat.	氣壓 Air Pressure 700+	風向 Wind (3) Direc.	風力 Force	天氣 Weath.
[illegible]	[illegible]	[illegible]	48.8	W	6	c
[illegible]	171	[illegible]	57.1	W	1	c
[illegible]	150	37	40.7	NW	6	c
[illegible]	121	[illegible]	56.4	SW	3	bc
[illegible]	128	[illegible]	59.2	NW	1	bc
[illegible]	[illegible]	[illegible]	59.5	NE	4	bc
Tôkai maru	129	31	53.1	NNW	5	c
Taihoku maru	141	[illegible]	52.6	N	3	c

觀測所 STATIONS	時刻 Time	氣壓 Air Pressure 700+	風向 Wind (3) Direc.	風力 Force	氣温 Air Temp.	天氣 Weather.
Hongkong			[illegible]	4	32	overcast
Manila						
Appari			ENE	2	30	fair
Legaspi						
Iloilo			E	4	29	overcast
Surigao						
Yap						
Guam						
Wladiwostock	7	[illegible]	SE	4	-	-
Nikolaievsk	7	[illegible]	N	2	-	-
Harbin	7	52.3	NE	2	-	-
Tsitsihar	7	[illegible]	N	6	-	-
Olga	7	[illegible]	-	0	-	-
Khabarovsk	[illegible]	[illegible]	NE	6	-	-
Blagovestchensk	[illegible]	[illegible]	N	3	-	-
Manchuria	[illegible]	[illegible]	[illegible]	3	-	-
[illegible]	[illegible]	[illegible]	[illegible]	1	-	-
Nik.-Ussuriisk	7	[illegible]	S	4	-	-
Bikin	7	55.7	SE	1	-	-

凡例 Notes

午前六時ノ雨量ハ前廿四時間ノ總量ニシテ (1) in the preceding 24 hours.
午后六時ノ雨量ハ前六時間ノ總量ナリ (2) in the preceding 6 hours.
外國及船舶欄ノ風力ハビユーホルト級ニシテ (3) in Beaufort's scale.
漢口,芝罘ノ風力ハ六階級ナリ (4) in the Land scale (0-6)

天氣圖
WEATHER CHART.

THE CENTRAL METEOROLOGICAL OBSERVATORY OF JAPAN. TOKYO.

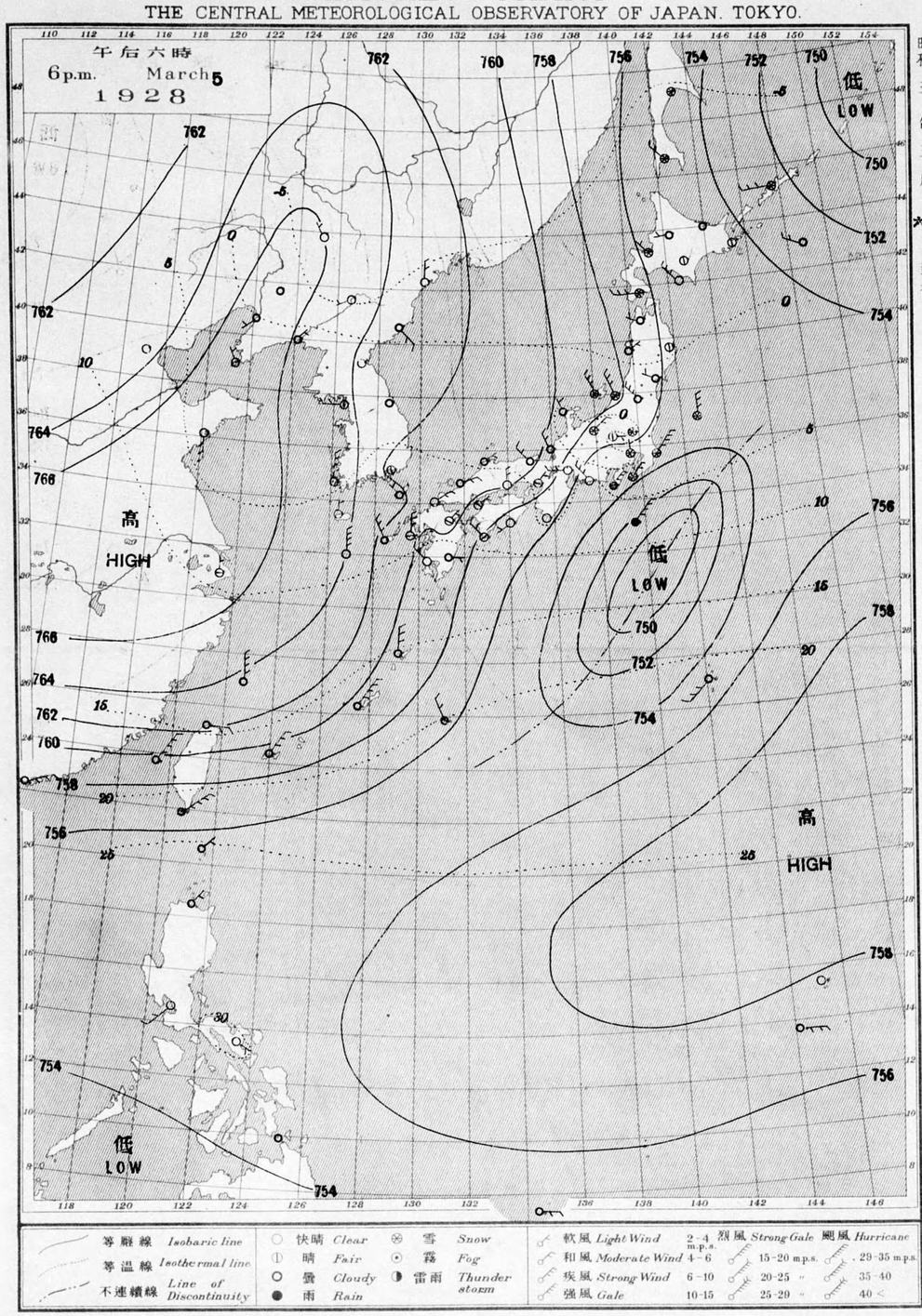

等壓線 *Isobaric line*　等温線 *Isothermal line*　不連續線 *Line of Discontinuity*

○ 快晴 *Clear*　① 晴 *Fair*　○ 曇 *Cloudy*　● 雨 *Rain*　⊗ 雪 *Snow*　⊙ 霧 *Fog*　◑ 雷雨 *Thunder storm*

軟風 *Light Wind* 2–4 m.p.s.　烈風 *Strong Gale* 15–20 m.p.s.　颶風 *Hurricane* 28–35 m.p.s.
和風 *Moderate Wind* 4–6　疾風 *Strong Wind* 6–10　20–25 〃　35–40
強風 *Gale* 10–15　25–29 〃　40 <

明治廿七年三月七日第三種郵便物認可
昭和三年三月 五 日發行

發行人　東京市麹町區元衞町壹番地　中央氣象臺

東京市麹町區西小川町一丁目六番地　電話九段二四四番
取壹印刷者合資會社　清華堂（定價郵稅共金五錢）

天氣圖
WEATHER CHART.

THE CENTRAL METEOROLOGICAL OBSERVATORY OF JAPAN. TOKYO.

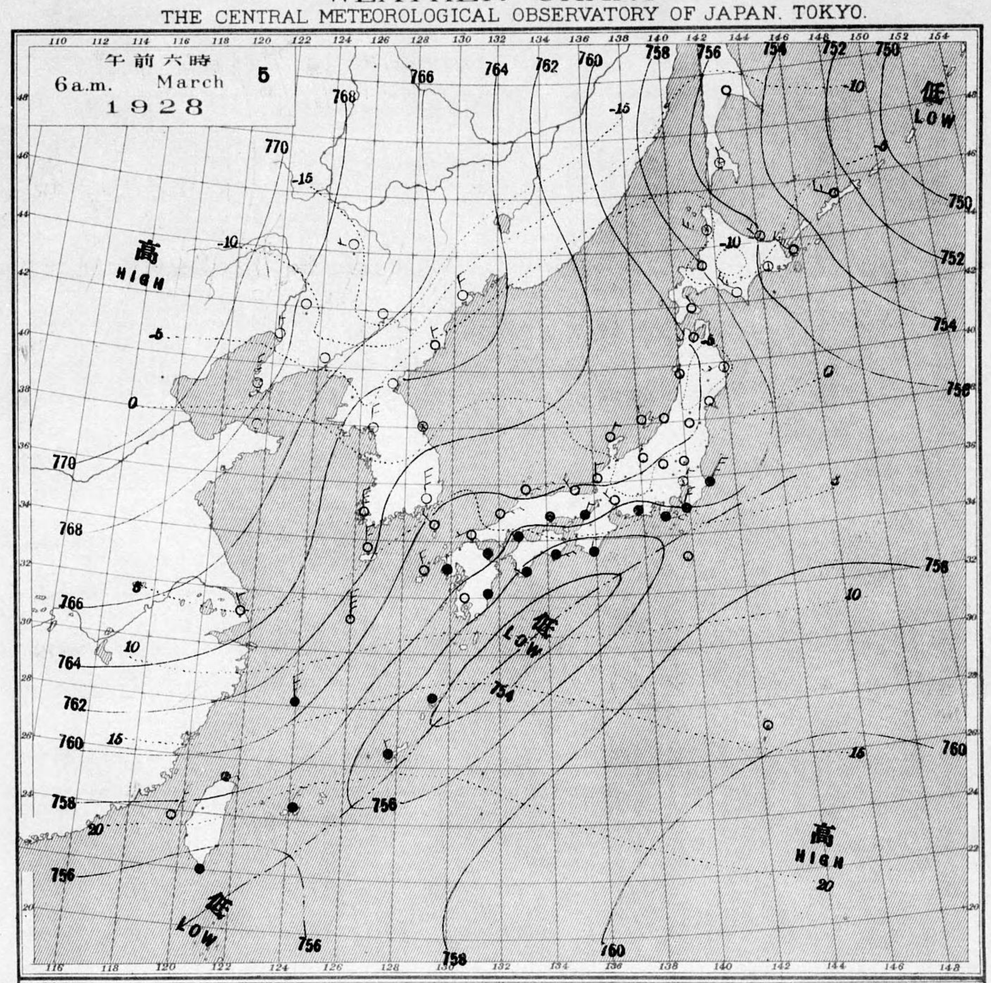

天氣圖第 五 號

天氣豫報

第一區	北ノ方ヨリ東ノ風	曇ノ所アリ
第二區	北ノ方ヨリ西ノ風	大氣安クナル
第三區	仝	仝
第四區	仝	曇ノ所アリ
第五區	仝	大氣安クナル
第六區	仝	曇ノ所アリ
第七區	仝	曇後晴
第八區	仝	晴
第九區	仝	雨

WEATHER FORECASTS

I	N-E	cloudy with some rain
II	N-W	improving
III	〃	〃
IV	〃	cloudy with some rain
V	〃	improving
VI	〃	cloudy with some snow
VII	〃	cloudy, fair later
VIII	〃	fair
IX	〃	snowy

氣象區域圖

天氣概況

昨刀北海道ノ北西海上ニ在リシ低氣壓ハ東北東ニ進行シ今朝六時ニハ種子ヶ島ノ南東海上ニ來リシガ中心ハ未ダ大ニ乱レ居ラズ此ノ外ナシ、コノ低氣壓ニ關シ九州地方ノ大半ハ雪ト琉球諸島ト、殆ド大ナリ關東及本州ノ一部ニテハ雪トナレリ、尚氣壓ハ七七〇粍ニ昇リ北支那ニ在リシ其勢力ノ南下セル伸ビ金華山附近ニ迄達セリ、由ツテ前記ノ如ク日本ハ日域ノ他ハ一般ニ曇ニシテ北海道東部ノミハ晴天ナリ大陸方面ハ大氣晴良ニシテ氣温低下セリ、

東京豫報　TOKYO.

今晩ハ北西ノ風雨後曇、
明日ハ北西ノ風大氣安クナル、

暴風警報

本八九日四日午後八時十分發表ノ解ク、

參月四日午前六時各地觀測表

OBSERVATIONS at 6a.m. (135° M.S.T.) March 4 1928

測候所 STATIONS	氣壓 Air Press. mm. 700+	氣温 Air Temp. °C	風向 Wind Direc.	風速 Vel. m/s	雲量 Clouds Amt.	雲形 Form	天氣 Weath.	雨量 Precip. mm. (1)
パラオ Palau	57.3	25.1	N	2	6	SK	bc	-
恆春 Kôsyun	57.4	21.2	-	0	10	SK	c	3
臺東 Taitô	58.0	19.4	NW	3	7	SK	bc	14
臺南 Tainan	57.4	19.0	N	4	10	SK	c	2
澎湖 Hôko	58.2	18.7	NNE	6	10	SK	c	4
臺北 Taihoku	58.9	15.9	-	1	10	SK	c	15
石垣 Isigakizima	58.6	20.4	E	4	10	N	r	8
那覇 Naha	60.6	17.0	ESE	2	10	SK	c	-
名瀬 Naze	60.8	11.1	S	2	10	KC	c	-
鹿兒島 Kagosima	60.9	2.[illegible]	WNW	2	2	C	b	-
宮崎 Miyazaki	61.2	4.2	NW	2	0	-	b	-
熊本 Kumamoto	61.7	0.7	NNE	2	0	-	f	-
足摺 Asizuri	61.0	5.9	N	3	0	SK	b	-
高知 Kôti	61.7	2.0	WNW	2	0	C	b	-
室戸 Muroto	61.3	6.4	ENE	4	9	SK	c	-
德島 Tokusima	63.3	1.6	NW	3	0	-	b	-
和歌山 Wakayama	62.2	0.6	-	0	0	-	b	-
潮岬 Siomisaki	60.4	4.6	N	2	0	C	b	-
大分 Ooita	62.6	-0.3	S	2	0	-	b	-
松山 Matuyama	62.3	0.1	-	0	0	SK	b	-
多度津 Tadotu	63.0	-0.2	SE	2	1	C	b	-
廣島 Hirosima	63.2	0.2	-	1	4	CS	bc	-
岡山 Okayama	63.1	-1.2	-	1	0	-	b	-
神戸 Kôbe	63.8	0.2	NNW	2	0	-	b	-
大阪 Oosaka	63.0	0.6	-	1	2	SK	b	-
京都 Kyôto	63.1	-2.1	-	0	0	SK	b	-
八木 Yagi	63.1	-1.7	-	1	0	-	b	-
富江 Tomie	61.6	7.0	-	1	9	KC	c	-
長崎 Nagasaki	61.4	4.9	-	1	7	CK	bc	-
佐賀 Saga	61.7	2.4	-	1	8	KC	c	-
福岡 Hukuoka	61.7	1.1	-	0	10	KC	c	-
嚴原 Ituhara	62.0	3.0	-	0	10	KC	c	-
下關 Simonoseki	61.9	3.4	E	3	7	SK	bc	-
濱田 Hamada	62.7	-0.4	ENE	4	4	CS	bc	-
境 Sakai	62.7	-1.4	-	0	8	CS	c	-
宮津 Miyadu	63.3	-1.5	-	1	2	SK	b	-
津 Tu	61.2	1.7	WNW	3	0	SK	b	-
岐阜 Gihu	61.1	-0.3	-	1	0	-	b	-
名古屋 Nagoya	61.2	0.1	WNW	4	0	-	b	-
濱松 Hamamatu	58.5	1.4	NW	8	0	-	b	-
長津呂 Nagaturo	57.9	4.7	NE	3	0	K	b	-
沼津 Numadu	57.7	0.4	ENE	3	0	-	b	-
横濱 Yokohama	58.0	1.4	NNW	4	0	-	b	-
東京 Tôkyo	57.6	2.1	N	9	0	-	b	-
熊谷 Kumagaya	58.0	1.7	NW	10	1	C	b	-
布良 Mera	58.1	2.1	NE	3	0	-	b	-
銚子 Tyôsi	57.7	1.3	WNW	3	0	CS	b	-
八丈島 Hatidyozima	58.5	8.4	WNW	6	1	CS	b	-
父島 Titizima	59.8	16.0	N	2	6	KC	bc	-
筑波山 Tukubasan	58.3	-5.0	W	7	0	-	b	-
高山 Takayama	64.6	-7.2	-	0	0	-	b	-
飯田 Iida	61.2	-3.7	-	1	0	-	b	-
松本 Matumoto	62.9	-5.2	-	0	3	C	bc	-
長野 Nagano	62.2	-3.0	-	1	0	-	b	-
甲府 Kôhu	59.1	-2.9	-	0	0	-	b	-
前橋 Maebasi	59.5	1.0	N	9	0	SC	b	-
足尾 Asio	55.6	-0.4	ENE	9	0	C	b	-
宇都宮 Utunomiya	58.0	-3.4	-	1	0	-	b	-
福島 Hukusima	58.6	0.4	W	6	0	K	b	1
彦根 Hikone	62.4	1.6	N	3	0	KC	b	3
伊吹山 Ibukisan	62.4	-9.9	NNW	8	1	C	b	3
福井 Hukui	63.2	-1.5	-	1	10	SK	c	1
金澤 Kanazawa	63.2	-0.5	ESE	2	7	SK	bc	1
皆月 Minaduki	63.0	0.0	-	1	9	SK	c	-
伏木 Husiki	63.4	-1.2	-	1	4	SK	bc	2
高田 Takata	62.6	1.4	W	2	10	N	c	1
新潟 Niigata	62.3	1.6	NW	13	10	KN	c	-
相川 Aikawa	62.0	0.3	NNW	8	10	K	c	-

測候所 STATIONS	氣壓 Air Press. mm. 700+	氣温 Air Temp. °C	風向 Wind Direc.	風速 Vel. m/s	雲量 Clouds Amt.	雲形 Form	天氣 Weath.	雨量 Precip. mm. (1)
山形 Yamagata	59.5	-2.1	NNE	3	10	N	s	1
秋田 Akita	58.8	-1.7	NW	8	10	N	s	1
水戸 Mito	57.4	-1.3	SSW	2	0	-	b	-
金山 Kanayama	56.8	0.2	W	8	0	SK	b	-
石巻 Isinomaki	56.9	-1.2	WNW	8	0	SK	b	-
水澤 Midusawa	57.9	-3.8	N	4	10	N	s	3
盛岡 Morioka	57.1	-4.2	S	3	10	N	s	3
宮古 Miyako	54.2	-1.6	W	5	3	SK	bc	-
青森 Aomori	56.7	-3.9	WNW	12	10	N	s	3
函館 Hakodate	54.2	-1.4	WNW	14	2	SK	b	1
壽都 Suttu	54.6	-1.9	NNW	16	10	SK	c	3
札幌 Sapporo	52.3	-4.0	NW	15	10	N	c	3
羽幌 Haboro	51.4	-2.5	NNW	20	10	SK	c	4
旭川 Asahigawa	51.6	-5.7	-	1	10	N	s	4
浦河 Urakawa	49.7	-3.1	NW	13	2	SK	b	-
帶廣 Obihiro	47.5	-4.0	NW	10	4	SC	bc	1
網走 Abasiri	46.7	-6.8	NNW	13	10	N	s	23
釧路 Kusiro	44.7	-3.4	NW	11	10	SK	c	5
根室 Nemuro	41.9	-5.1	NW	19	8	N	s	-
紗那 Syana	36.3	-1.1	E	10	10	N	s	12
大泊 Ootomari	49.9	-7.7	NW	9	10	SK	c	5
敷香 Sikka	51.9	-9.1	NNW	7	10	N	s	8
釜山 Husan	61.7	3.3	NNW	4	10	SK	c	-
濟州島 Saisyûtô	63.3	5.1	SW	2	7	SK	bc	-
木浦 Moppo	62.2	0.8	N	9	10	SC	c	-
仁川 Zinsen	64.6	-2.4	NNE	3	10	SK	c	-
江陵 Kôryô	63.1	-1.6	-	1	8	CS	c	-
元山 Gensan	64.3	-2.1	-	1	8	C	c	9
城津 Zyôsin	65.3	-5.5	NW	3	0	SK	b	-
雄基 Yûki	65.7	-8.1	N	9	0	SK	b	-
中江鎭 Tyûkôtin	68.2	-17.5	-	0	0	-	b	-
龍岩浦 Ryûganpo	65.8	-5.4	-	1	0	CS	b	-
大連 Dairen	64.9	-0.8	SSE	2	10	SC	c	-
營口 Yinkow	64.9	-2.8	-	1	0	-	b	-
奉天 Mukden	65.8	-6.6	ENE	2	10	S	c	-
長春 Changchun	66.8	-4.6	-	0	4	CS	bc	-
天津 Tientsin	64.5	-2.3	-	0	6	CK	bc	-
青島 Tsingtau	65.2	0.8	-	1	10	N	s	1
上海 Shanghai	61.8	8.0	N	5	10	N	r	1
ラサ島 Rasazima								
大東島 Ooagarizima	62.2	-	-	0	10	SK	c	-

船名 SHIP.	東經 °E Long.	北緯 °N Lat.	氣壓 Air Pressure 700+	風向 Wind (3) Direc.	風力 Force	天氣 Weath.
Samarang maru	128	27	62.0	NE	2	c
Yahiko maru	158	44	27.7	ESE	7	r
Hakusika maru	135	33	57.7	N	4	bc
Siragi maru	129	35	59.2	NNE	2	c
Eitai maru	123	27	58.2	NNE	2	r
Nagano maru	123	28	60.5	NE	2	c
Tyôan maru	128	34	58.4	NW	2	bc
Kinkai.Yosino m.	127	31	60.0	N	2	c
Syôkei maru	129	35	61.5	NW	1	bc

觀測所 STATIONS	時刻 Time	氣壓 Air Pressure 700+	風向 Wind (3) Direc.	風力 Force	氣温 Air Temp.	天氣 Weather.
Hongkong	11	57.8	E	2	16	overcast
Manila	7	57.8	-	0	22	fair
Vigan (Appari)	7	56.3	WSW	1	25	fair
Legaspi	7	57.8	N	2	24	fair
Cebu (Iloilo)	7	57.2	N	2	25	fair
Surigao	7	57.2	-	0	24	overcast
Yap						
Guam	7	57.5	E	4	-	overcast
Tacloban	7	58.1	N	2	24	fair

天氣 Weather 記號 Notation: 快晴 Clear b; 晴 Fair bc; 曇 Cloudy c; 雨 Rain r; 雪 Snow s; 霧 Fog f; 雷雨 Thunderstorm t

參月參日午后六時各地觀測表

OBSERVATIONS at 6p.m. (135° M.S.T.) March 3 1928

測候所 STATIONS	氣壓 Air Press. mm. 700+	氣温 Air Temp. °C	風向 Wind Direc.	風速 Vel. m/s	雲量 Clouds Amt.	雲形 Form	天氣 Weath.	雨量 Precip. mm. (2)
パラオ Palau	56.6	27.5	-	1	10	SK	c	-
恆春 Kôsyun	57.4	21.8	NE	8	10	N	r	-
澎湖 Hôko	58.6	17.7	N	8	10	SK	c	2
臺北 Taihoku	59.8	17.2	E	7	10	N	r	2
石垣 Isigakizima	59.9	19.8	ENE	4	10	N	r	1
那覇 Naha	61.4	18.0	NE	3	10	SK	c	-
名瀬 Naze	61.3	15.9	N	3	9	C	c	-
鹿兒島 Kagosima	60.8	12.8	NW	3	0	-	b	-
宮崎 Miyazaki	60.4	14.0	E	2	0	-	b	-
熊本 Kumamoto	61.5	11.0	NNW	2	0	-	b	-
足摺 Asizuri	59.9	12.1	W	3	0	-	b	-
高知 Kôti	59.4	12.7	-	0	0	-	b	-
室戸 Muroto	59.2	12.1	W	2	0	-	b	-
和歌山 Wakayama	60.4	8.2	NE	5	0	-	b	-
潮岬 Siomisaki	58.8	9.8	NW	5	0	-	b	-
大分 Ooita	61.6	9.5	NNW	4	0	-	b	-
松山 Matuyama	61.1	9.0	-	1	0	SK	b	-
多度津 Tadotu	61.0	9.0	WNW	3	0	-	b	-
廣島 Hirosima	61.9	9.2	NNE	3	0	-	b	-
岡山 Okayama	61.2	7.6	NNE	4	0	-	b	-
大阪 Oosaka	61.1	7.0	NNE	6	0	SK	b	-
富江 Tomie	62.8	8.7	N	3	0	-	b	-
長崎 Nagasaki	62.0	9.7	NNW	3	0	-	b	-
福岡 Hukuoka	62.6	8.1	NNW	2	0	C	b	-
嚴原 Ituhara	62.7	6.9	-	0	0	-	b	-
下關 Simonoseki	62.4	7.4	NW	4	0	SK	b	-
濱田 Hamada	62.8	6.2	NNE	2	7	SK	bc	-
境 Sakai	62.1	5.5	W	2	4	SK	bc	-
宮津 Miyadu	62.2	5.1	NW	5	9	SK	c	-
名古屋 Nagoya	59.9	4.2	W	7	0	-	b	-
濱松 Hamamatu	57.8	8.8	NW	9	1	KC	b	-
長津呂 Nagaturo	54.3	9.5	W	12	0	K	b	-
横濱 Yokohama	53.7	6.7	NNW	12	0	-	b	-
東京 Tôkyô	54.0	6.7	NNW	10	0	-	b	-
布良 Mera	53.9	8.7	NNE	4	0	-	b	-
銚子 Tyôsi	53.1	6.3	NW	14	0	-	b	-
八丈島 Hatidyôzima	56.2	10.6	WNW	11	0	CS	b	-
父島 Titizima	57.0	20.0	WNW	5	10	N	c	-
筑波山 Tukubasan	52.9	-2.2	W	12	0	K	b	-
高山 Takayama	61.7	-0.7	NNW	2	10	N	s	-
長野 Nagano	57.7	0.0	NE	4	0	-	b	-
甲府 Kôhu	54.7	6.4	NW	10	0	-	b	-
前橋 Maebasi	54.9	4.9	WNW	11	0	SK	b	-
宇都宮 Utunomiya	53.9	3.6	-	1	0	-	b	-
福島 Hukusima	53.6	0.4	WNW	6	10	N	s	-
伊吹山 Ibukisan	60.6	-7.1	NNW	15	10	N	s	20
福井 Hukui	62.4	3.8	N	4	10	SK	c	1
皆月 Minaduki	60.9	0.7	W	3	10	N	c	-
新潟 Niigata	57.8	2.2	NW	22	10	N	c	-
相川 Aikawa	58.4	1.1	NW	10	10	N	c	-
秋田 Akita	52.7	-1.1	NW	13	10	N	s	-
石巻 Isinomaki	51.9	-0.8	WNW	7	4	SK	bc	-
盛岡 Morioka	49.6	-2.6	WNW	7	10	N	s	-
宮古 Miyako	45.6	0.5	WSW	8	3	SK	bc	-
青森 Aomori	49.4	-2.0	WNW	14	10	N	s	1
函館 Hakodate	46.7	-0.7	WNW	17	3	N	s	-
札幌 Sapporo	43.6	-3.0	NW	20	10	N	s	-
旭川 Asahigawa	42.8	-5.9	NW	4	10	N	s	3
浦河 Urakawa	39.2	-2.0	NW	20	10	N	s	1
帶廣 Obihiro	36.9	-3.9	NNW	15	10	N	s	-
網走 Abasiri	32.8	-5.1	NW	17	10	N	s	1
根室 Nemuro	29.8	-0.1	NW	13	8	SK	c	-
紗那 Syana	29.2	-1.0	ESE	8	10	N	s	7
大泊 Ootomari	43.4	-17.6	NNE	11	10	N	s	-
敷香 Sikka	49.7	-9.7	NNW	7	10	N	s	2
釜山 Husan	61.7	8.7	WNW	3	0	-	b	-
濟州島 Saisyûtô	64.2	6.3	NNW	3	0	-	b	-
木浦 Moppo	64.0	2.4	N	7	0	-	b	-

測候所 STATIONS	氣壓 Air Press. mm. 700+	氣温 Air Temp. °C	風向 Wind Direc.	風速 Vel. m/s	雲量 Clouds Amt.	雲形 Form	天氣 Weath.	雨量 Precip. mm. (2)
仁川 Zinsen	65.3	-0.2	W	4	1	C	b	-
江陵 Kôryô	60.8	3.7	-	1	0	SK	b	-
元山 Gensan	61.6	3.0	WNW	5	0	-	b	-
城津 Zyôsin	61.9	-0.5	-	1	2	C	b	-
雄基 Yûki	62.0	-3.7	N	7	1	CS	b	-
中江鎭 Tyûkôtin	64.0	-6.0	-	1	10	CK	c	-
龍岩浦 Ryûganpo	65.3	-2.4	SW	3	1	CS	b	-
大連 Dairen	65.4	-1.4	SSW	7	10	SK	c	-
營口 Yinkow	64.4	-2.0	SSW	4	2	C	b	-
奉天 Mukden	64.3	-3.9	SE	2	1	SK	b	-
長春 Changchun	64.8	-8.0	SW	2	8	CS	c	-
天津 Tientsin	62.5	5.5	-	1	10	SK	c	-
青島 Tsingtau	65.3	1.0	S	6	10	KC	c	-
上海 Shanghai	63.6	7.8	ENE	4	3	SK	bc	-
ラサ島 Rasazima								
大東島 Ooagarizima	59.8	-	NNW	5	10	SK	c	-

地名 STATIONS	午前六時 6 a.m. 氣壓 Air Pressure 700+	風向 Wind Direc.	風力 Force (4)	氣温 Temp.	雨量 Precip.	天氣 Weather	正午 NOON 氣壓 Air Pressure 700+	風向 Wind Direc.	風力 Force (4)	氣温 Temp.	雨量 Precip.	天氣 Weather
漢口 Hankow	60.4	NE	3	10	-	bc	61.9	-	0	4	-	r
芝罘 Chefoo	67.7	NE	1	-1	-	c	69.7	N	1	2	-	b

船名 SHIP.	東經 °E Long.	北緯 °N Lat.	氣壓 Air Pressure 700+	風向 Wind (3) Direc.	風力 Force	天氣 Weath.
Kisyun maru	129	34	63.5	N	2	b
Tairyû maru	127	33	58.9	N	2	bc
Tyôan maru	125	35	62.0	N	3	b
OSK.Seikai m.	135	33	58.2	N	8	bc
Hakuyô maru	134	32	57.4	NNW	4	bc
Ayaha maru	165	49	44.0	WSW	2	c
3rdYosida maru	136	34	64.8	WNW	4	bc
Sakaki maru	123	38	61.7	SW	1	b
OSK.Kôsyun m.	123	27	63.0	E	2	c
Nagano maru	122	27	60.7	NE	5	c
Samarang maru	128	26	63.0	NE	4	c
Paris maru	149	43	26.2	SW	8	c
Kureha maru	155	42	39.1	SSE	9	r
Reiyô maru	156	46	48.0	SE	4	c
Yahiko maru	155	43	40.9	SE	5	c

觀測所 STATIONS	時刻 Time	氣壓 Air Pressure 700+	風向 Wind (3) Direc.	風力 Force	氣温 Air Temp.	天氣 Weather.
Hongkong	17	57.2	ENE	2	20	overcast
Manila	15	55.7	SE	4	34	fair
Appari	15	55.1	N	4	30	overcast
Legaspi	15	?	ENE	4	30	fair
Tacloban (Iloilo)	15	55.4	S	4	30	overcast
Surigao	15	55.7	N	2	29	overcast
Basco (Yap)	15	56.3	NNE	4	24	overcast
Guam	15	56.6	N	4	-	overcast
Wladiwostock	7	57.3	N	2	-	-
Nikolaievsk	7	57.1	W	1	-	-
Harbin	7	64.9	W	4	-	-
Tsitsihar	7	65.4	W	2	-	-
Olga	7	46.9	NW	5	-	-
Khabarovsk	7	51.1	N	4	-	-
Blagovestchensk	7	60.9	NW	4	-	-
Manchuria	7	70.5	SW	2	-	-
Tchernyaevo	7	62.8	NW	3	-	-
Nerchinski-Zavod	7	69.5	-	0	-	-
Mur-Amurskii	7	52.9	NW	5	-	-
Wladiwostock	13	60.3	NE	4	-	-
Nikolaievsk	13	55.7	W	3	-	-
Khabarovsk	13	53.9		4		
Blagovestchensk	13	60.9	NW	4		
Tchernyaevo	13	62.4	NE	3		
Mur-Amurskii	13	57.9	NW	4		

例 Notes
(1) in the preceding 24 hours.
(2) in the preceding 6 hours.
(3) in Beaufort's scale.
(4) in the Land scale (0—6)

天氣圖
WEATHER CHART.

THE CENTRAL METEOROLOGICAL OBSERVATORY OF JAPAN. TOKYO.

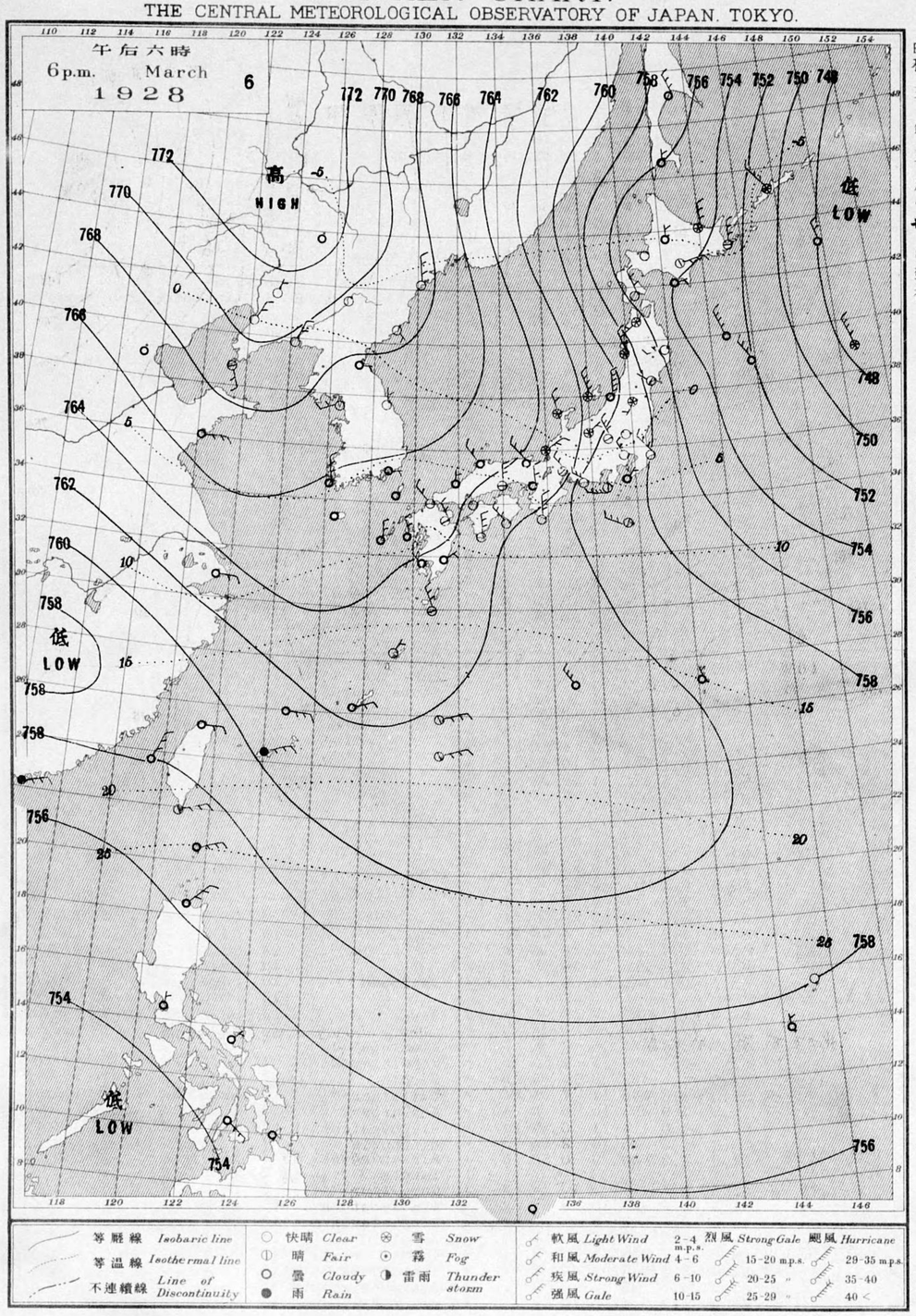

明治廿七年三月七日第三種郵便物認可
昭和三年三月七日發行

發行人 發行所
東京市麹町區元衛町壹番地
中央氣象臺

東京市神田區西小川町一丁目六番地 電話九段二八四四番
販賣印刷者合資會社 精華堂（定價郵稅共金五錢）

等壓線 *Isobaric line*	○ 快晴 *Clear*	⊗ 雪 *Snow*	軟風 *Light Wind*	2–4 m.p.s.	烈風 *Strong Gale*	颶風 *Hurricane*	
等温線 *Isothermal line*	① 晴 *Fair*	⊙ 霧 *Fog*	和風 *Moderate Wind*	4–6	15–20 m.p.s.	29–35 m.p.s.	
不連續線 *Line of Discontinuity*	○ 曇 *Cloudy*	◑ 雷雨 *Thunder storm*	疾風 *Strong Wind*	6–10	20–25 〃	35–40	
	● 雨 *Rain*		強風 *Gale*	10–15	25–29 〃	40 <	

天氣圖
WEATHER CHART.

THE CENTRAL METEOROLOGICAL OBSERVATORY OF JAPAN. TOKYO.

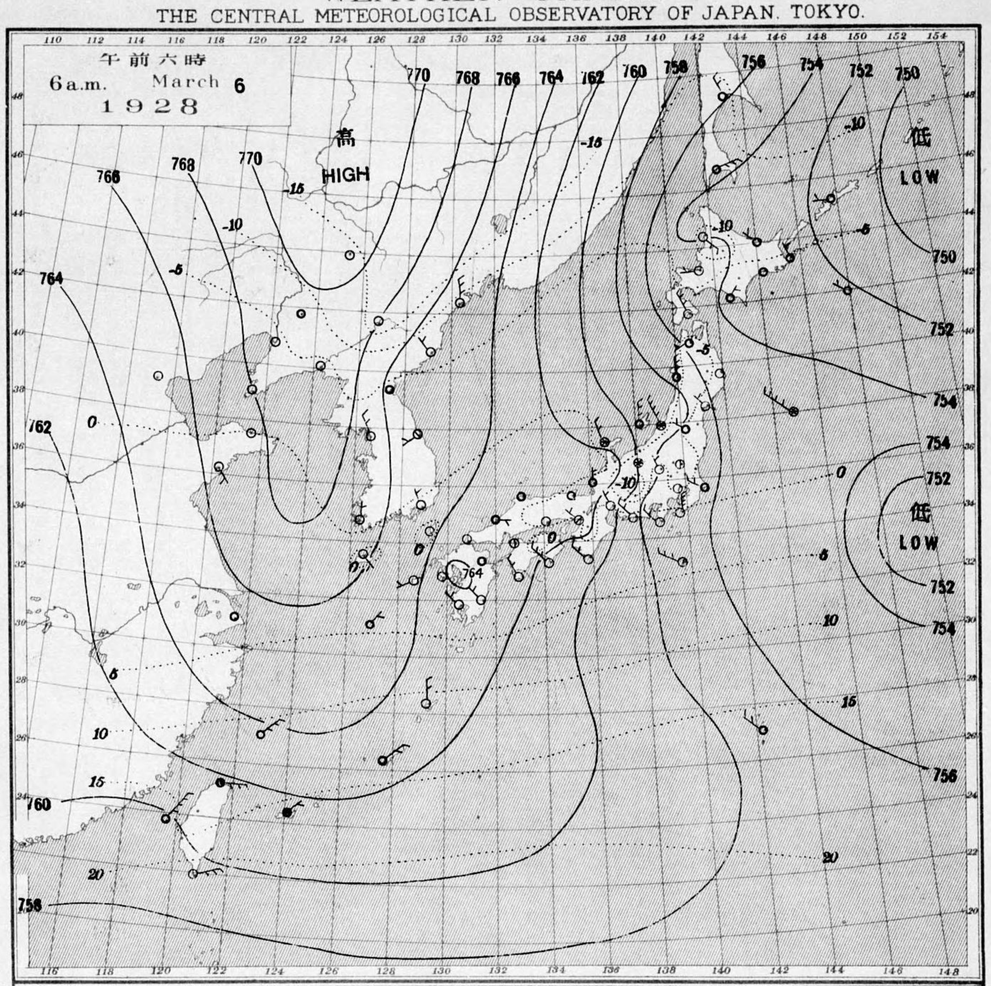

天氣圖第 大 號

天氣豫報

第一區	北乃至東ノ風	曇
第二區	仝	晴后曇
第三區	仝	仝
第四區	仝	曇
第五區	北乃至西ノ風	晴
第六區	仝	曇少雪
第七區	仝	晴
第八區	仝	仝
第九區	仝	曇少雪

天氣概況

松花江上流域ニハ七七一粍以上ノ高氣壓アリテソノ勢力ヲ南東ニ伸バシ朝鮮滿洲ハ勿論琉球臺灣ガモ皆ソノ勢力範圍内ニアル内地ハ一般ニ天氣良ク快晴ノ處多キモ中國以東ノ東日本ハ曇天ナリ大陸方面ハ概ネ好晴トナリタルモ琉球臺灣ニテハ北風吹キ曇天ノ所多シ本州ノ内陸部ニテハ今晩氣温著シク低下シ氷点下十度以下ニ降ル所アリ

WEATHER FORECASTS

I	〃	cloudy
II	〃	fair, cloudy later
III	〃	〃
IV	〃	cloudy
V	〃	fair
VI	〃	cloudy with some snow
VII	〃	fair
VIII	〃	fair
IX	〃	cloudy with some snow

東京豫報 TOKYO.

今晩ハ北西ノ風天氣良シ温度降ル
明日ハ北西ノ風晴

貳月五日午前六時各地觀測表

OBSERVATIONS at 6a.m. (135° M.S.T.) March 5 1928

測候所 STATIONS	氣壓 Air Press. mm. 700+	氣温 Air Temp. °C	風向 Wind Direc.	風速 Vel. m/s	雲量 Clouds Amt.	雲形 Form	天氣 Weath.	雨量 Precip. mm. (1)
パラオ Palau	56.1	26.5	ENE	4	4	KN	bc	28
恆春 Kôsyun	55.7	22.4	-	1	10	N	r	1
臺東 Taitô	55.3	11.0	NW	3	8	SK	c	3
臺南 Tainan	56.2	20.0	-	1	10	SK	c	1
澎湖 Hôko	56.9	19.5	NNW	6	10	SK	c	1
臺北 Taihoku	59.0	15.8	ENE	3	10	N	r	25
石垣 Isigakizima	56.3	20.6	NNE	4	10	N	r	35
那覇 Naha	55.2	19.8	NNW	3	10	N	r	95
名瀬 Naze	54.4	17.2	-	0	10	N	r	14
鹿兒島 Kagosima	57.2	9.0	-	1	10	N	c	-
宮崎 Miyazaki	56.9	8.6	-	0	10	N	r	1
熊本 Kumamoto	58.3	5.3	NW	2	10	SK	c	1
足摺 Asizuri	55.9	9.7	WNW	2	10	N	r	22
高知 Kôti	56.1	6.8	-	1	10	N	r	5
室戸 Muroto	55.8	5.4	ENE	5	10	N	r	3
德島 Tokusima	59.5	3.1	NNW	3	10	N	r	1
和歌山 Wakayama	58.5	2.4	ENE	2	10	N	r	1
潮岬 Siomisaki	55.6	6.1	NNE	3	10	N	r	4
大分 Ooita	58.4	5.5	-	0	10	N	r	1
松山 Matuyama	57.9	5.6	-	1	10	N	r	-
多度津 Tadotu	59.6	3.0	E	3	10	N	r	1
廣島 Hirosima	58.8	4.9	-	1	10	SK	c	-
岡山 Okayama	59.8	3.2	-	0	10	N	r	1
神戸 Kôbe	59.3	3.2	-	0	10	N	r	-
大阪 Oosaka	59.2	2.9	NE	2	10	N	r	-
京都 Kyôto	59.2	3.1	-	0	10	SK	c	-
八木 Yagi	59.5	1.0	-	1	10	N	s	1
富江 Tomie	59.5	8.6	NNW	4	10	SK	c	2
長崎 Nagasaki	58.5	7.1	N	3	10	N	r	-
佐賀 Saga	58.5	6.8	-	1	10	SK	c	-
福岡 Hukuoka	58.5	6.4	-	1	10	N	r	1
嚴原 Ituhara	59.5	6.4	NW	4	10	KC	c	-
下関 Simonoseki	58.1	6.4	WSW	2	10	SK	c	-
濱田 Hamada	58.8	4.6	ENE	4	10	SK	c	-
境 Sakai	60.1	4.0	ENE	6	10	SK	c	2
宮津 Miyadu	59.8	4.3	NW	4	10	SK	c	1
津 Tu	58.8	3.9	NW	5	10	N	r	-
岐阜 Gihu	58.2	2.6	W	2	10	SK	c	-
名古屋 Nagoya	58.5	2.4	NW	2	10	SK	c	-
濱松 Hamamatu	57.4	3.7	-	1	10	N	r	1
長津呂 Nagaturo	57.6	5.8	ENE	8	10	N	r	-
沼津 Numadu	58.1	4.1	ENE	3	10	N	r	-
横濱 Yokohama	59.6	1.4	NNE	5	10	N	s	1
東京 Tôkyo	59.5	1.9	NE	2	10	N	s	-
熊谷 Kumagaya	59.6	1.8	ESE	2	10	N	c	-
布良 Mera	58.0	4.8	NNE	4	10	N	r	-
銚子 Tyôsi	59.1	3.1	NE	8	10	N	r	-
八丈島 Hatidyozima	56.3	9.7	-	1	10	SC	c	-
父島 Titizima	58.4	14.6	-	0	8	SK	c	-
筑波山 Tukubasan	60.2	-4.2	E	2	10	N	s	-
高山 Takayama	60.3	-2.2	-	0	10	SK	s	-
飯田 Iida	59.5	-1.3	-	0	10	N	s	1
松本 Matumoto	60.8	-2.0	NNW	2	10	SC	c	-
長野 Nagano	60.1	-1.3	NNE	2	10	N	c	-
甲府 Kôhu	59.5	2.0	-	0	10	N	s	-
前橋 Maebasi	59.5	1.0	-	1	10	SK	c	-
足尾 Asio	59.2	-2.0	-	1	9	SC	c	-
宇都宮 Utunomiya	59.9	0.0	-	0	10	SK	c	-
福島 Hukusima	60.2	-0.8	-	1	10	SC	c	-
彦根 Hikone	59.1	3.8	N	3	10	SC	c	-
伊吹山 Ibukisan	58.1	-4.9	N	5	10	SC	c	-
福井 Hukui	60.0	1.6	N	3	10	SK	c	-
金澤 Kanazawa	60.6	0.9	NE	2	10	SK	c	-
皆月 Minaduki	60.6	-0.3	NE	2	10	SK	c	-
伏木 Husiki	60.3	2.5	N	3	10	SK	c	-
高田 Takata	60.5	-0.2	-	0	10	SK	c	-
新潟 Niigata	60.7	-0.4	WSW	3	10	N	c	-
相川 Aikawa	60.4	-1.1	N	3	10	K	c	-
山形 Yamagata	60.4	-7.0	-	0	8	CS	c	-
秋田 Akita	60.3	-3.4	-	1	10	SK	c	-
水戸 Mito	59.4	1.2	-	0	10	S	c	-
金山 Kanayama								
石巻 Isinomaki	59.9	-2.9	-	1	8	C	c	-
水澤 Midusawa	60.2	-5.9	NNE	4	9	CS	c	-
盛岡 Morioka	60.5	-9.4	SE	3	4	C	bc	-
宮古 Miyako	59.7	-6.9	WSW	5	4	CK	bc	-
青森 Aomori	58.8	-4.2	WSW	2	10	SK	c	1
函館 Hakodate	59.2	-2.9	NNW	3	9	SK	c	-
壽都 Suttu	58.5	-2.5	NW	5	10	SK	c	1
札幌 Sapporo	58.0	-6.9	-	1	8	SK	c	1
羽幌 Haboro	56.9	-2.5	WNW	6	10	N	s	3
旭川 Asahigawa	57.3	-7.2	-	0	6	N	bc	1
浦河 Urakawa	57.4	-3.8	NW	9	1	SK	b	-
帶廣 Obihiro	56.9	-14.8	-	1	0	SC	b	-
網走 Abasiri	56.0	-5.7	NW	2	7	SK	bc	7
釧路 Kusiro	55.5	-4.5	-	0	4	SK	bc	-
根室 Nemuro	54.6	-3.4	NW	7	10	SK	c	-
紗那 Syana	53.0	-2.1	WNW	5	10	N	c	2
大泊 Ootomari	55.0	-5.1	NNW	3	10	N	s	4
敷香 Sikka	55.3	-6.6	-	1	10	S	c	-
釜山 Husan	60.1	1.5	N	6	1	SK	b	2
濟州島 Saisyûtô	63.1	3.9	N	4	10	SK	c	-
木浦 Moppo	62.7	0.3	N	7	10	C	c	5
仁川 Zinsen	63.8	-2.1	N	4	0	-	b	-
江陵 Kôryô	62.7	-0.1	-	0	10	N	s	2
元山 Gensan	64.0	-4.7	-	1	0	SK	b	-
城津 Zyôsin	64.6	-3.8	NNW	3	9	SK	c	-
雄基 Yûki	64.3	-7.2	NNW	5	0	SK	b	-
中江鎮 Tyûkôtin	68.1	-18.5	-	0	0	-	b	-
龍岩浦 Ryûganpo	66.3	-4.7	-	1	0	-	b	-
大連 Dairen	68.1	-3.0	N	6	0	-	b	-
營口 Yinkow	68.1	-5.2	N	2	0	-	b	-
奉天 Mukden	67.8	-8.3	-	1	0	-	b	-
長春 Changchun	66.6	-13.2	W	3	0	-	b	-
天津 Tientsin	68.0	-4.0	E	2	2	CK	b	-
青島 Tsingtau	67.8	-1.7	N	7	10	S	f	-
上海 Shanghai	65.1	5.0	NNW	3	10	SK	c	3
ラサ島 Rasazima								
大東島 Ooagarizima	55.6	-	SW	3	10	N	r	10-20

船名 SHIP.	東經 °E Long.	北緯 °N Lat.	氣壓 Air Pressure 700+	風向 Wind (3) Direc.	風力 Force	天氣 Weath.
Hakusika maru	141	35	56.4	NE	5	r
Yakumo maru	124	28	59.5	N	5	r
Sakaki maru	122	33	61.5	N	4	c
Keizan maru	126	34	63.5	N	2	bc
KinkaiYosino m.	123	27	59.2	N	6	c
Awa maru	121	25	57.2	NNE	6	r
Nisiyama maru	140	42	60.5	W	3	c
Konan maru	129	33	57.2	NNW	4	c
Samarang maru	130	31	57.9	NNE	6	c
Nagano maru	126	31	57.7	N	6	c

觀測所 STATIONS	時刻 Time	氣壓 Air Pressure 700+	風向 Wind (3) Direc.	風力 Force	氣温 Air Temp.	天氣 Weather.
Hongkong	11	57.2	-	0	17	fog
Manila	7	56.9	-	0	23	overcast
Appari	7	55.7	-	0	25	overcast
Cebu (Legaspi)	7	56.3	-	0	25	fair
Iloilo	7	56.6	NE	1	22	overcast
Surigao	7	56.3	-	0	23	overcast
Yap	7					
Guam	7	57.2	NE	2	-	overcast
Basco	7	55.7	WSW	4	25	overcast

天氣 Weather	快晴 Clear	晴 Fair	曇 Cloudy	雨 Rain	雪 Snow	霧 Fog	雷雨 Thunderstorm
記號 Notation	b	bc	c	r	s	f	t

貳月四日午后六時各地觀測表

OBSERVATIONS at 6p.m. (135° M.S.T.) March 4 1928

測候所 STATIONS	氣壓 Air Press. mm. 700+	氣温 Air Temp. °C	風向 Wind Direc.	風速 Vel. m/s	雲量 Clouds Amt.	雲形 Form	天氣 Weath.	雨量 Precip. mm. (2)
パラオ Palau	56.7	26.7	E	4	4	KN	bc	1
恆春 Kôsyun	55.5	27.2	SW	2	10	SK	c	1
澎湖 Hôko	55.4	20.8	NNE	5	10	SK	c	-
臺北 Taihoku	56.4	17.4	NW	4	10	SK	t	8
石垣 Isigakizima	55.8	23.8	SSW	4	10	SC	c	4
那覇 Naha	56.6	20.7	SE	7	10	N	c	-
名瀬 Naze	57.4	19.2	-	0	10	SK	c	-
鹿兒島 Kagosima	58.3	13.6	-	1	10	SK	c	-
宮崎 Miyazaki	58.9	13.0	NNE	3	10	N	r	-
熊本 Kumamoto	58.9	9.7	N	2	10	N	r	-
足摺 Asizuri	58.5	13.0	N	5	10	SK	c	-
高知 Kôti	59.0	11.8	-	1	10	SK	c	-
室戸 Muroto	58.8	8.9	ENE	11	10	SK	c	-
和歌山 Wakayama	60.3	7.0	NNE	5	10	SK	c	-
潮岬 Siomisaki	59.0	9.8	ENE	5	10	SK	c	-
大分 Ooita	60.3	7.9	ENE	3	10	SK	c	-
松山 Matuyama	59.7	7.8	WNW	2	10	N	c	-
多度津 Tadotu	60.5	7.6	ENE	2	10	SC	c	-
廣島 Hirosima	60.8	7.8	-	1	10	SC	c	-
岡山 Okayama	61.3	8.6	ESE	2	10	SC	c	-
大阪 Oosaka	61.6	8.1	NE	2	10	SK	c	-
富江 Tomie	59.8	9.9	N	4	10	SK	c	-
長崎 Nagasaki	59.6	8.1	N	2	10	N	r	-
福岡 Hukuoka	60.0	7.7	-	1	10	SK	c	-
嚴原 Ituhara	60.8	6.4	NNW	3	10	N	r	-
下関 Simonoseki	59.9	7.4	ENE	2	10	SK	c	-
濱田 Hamada	60.5	5.2	NE	2	10	SK	c	-
境 Sakai	61.3	4.0	E	4	10	SK	c	1
宮津 Miyadu	62.7	3.0	-	0	10	N	r	1
名古屋 Nagoya	60.0	4.5	WSW	6	10	SK	c	-
濱松 Hamamatu	58.8	6.3	W	9	10	SK	c	-
長津呂 Nagaturo	58.6	10.1	NE	3	10	KN	c	-
横濱 Yokohama	59.0	8.6	E	4	10	SK	c	-
東京 Tôkyô	58.9	8.0	NW	4	10	SK	c	-
布良 Mera	59.0	9.4	NNE	3	10	SK	c	-
銚子 Tyôsi	58.9	6.7	ENE	6	10	SK	c	-
八丈島 Hatidyôzima	59.5	11.2	W	5	4	CK	bc	-
父島 Titizima	60.1	18.1	NNW	2	10	KC	c	-
筑波山 Tukubasan	58.5	0.4	ESE	4	10	SC	c	-
高山 Takayama	61.9	0.1	NNW	3	7	SK	bc	-
長野 Nagano	62.1	-0.6	NNW	5	10	N	c	-
甲府 Kôhu	58.3	7.0	NW	4	10	SK	c	-
前橋 Maebasi	59.6	3.6	N	9	10	SK	c	-
宇都宮 Utunomiya	59.6	5.1	E	2	10	SK	c	-
福島 Hukusima	60.7	1.0	NW	5	2	K	b	-
伊吹山 Ibukisan	61.7	-8.0	NNW	8	10	KC	c	-
福井 Hukui	62.4	3.8	N	3	3	CK	bc	-
皆月 Minaduki	63.0	0.4	NNW	2	10	C	c	-
新潟 Niigata	63.0	2.0	NNW	5	10	SK	c	-
相川 Aikawa	63.0	0.3	NNW	4	8	K	c	-
秋田 Akita	61.5	-1.3	NW	5	8	SK	c	-
石巻 Isinomaki	59.7	-0.6	W	6	0	SK	b	-
盛岡 Morioka	59.9	-3.0	WNW	8	2	SK	b	-
宮古 Miyako	57.6	-0.2	WSW	5	1	KC	b	-
青森 Aomori	59.5	-3.5	WSW	8	10	N	s	-
函館 Hakodate	58.5	-1.6	WNW	11	7	SK	bc	-
札幌 Sapporo	57.5	-3.9	WNW	10	6	N	s	-
旭川 Asahigawa	56.4	-4.0	-	1	6	N	bc	-
浦河 Urakawa	55.8	-1.6	WNW	10	2	SK	b	-
帶廣 Obihiro	54.2	-2.8	NNW	9	0	SK	b	-
網走 Abasiri	53.9	-3.7	-	0	10	N	s	1
根室 Nemuro	51.1	-2.9	NW	15	8	KC	c	-
紗那 Syana	48.8	-0.4	N	5	10	SC	c	1
大泊 Ootomari	54.4	-4.5	NW	6	10	N	s	1
敷香 Sikka	55.0	-4.2	NNW	5	10	N	s	-
釜山 Husan	61.5	2.3	N	2	10	N	r	2
濟州島 Saisyûtô	61.3	6.7	SE	2	10	N	c	1
木浦 Moppo	61.9	1.2	N	5	10	N	s	-
仁川 Zinsen	63.4	0.3	-	1	10	CS	c	-
江陵 Kôryô	63.8	1.3	NNW	2	10	SK	c	-
元山 Gensan	64.4	-0.1	-	1	10	SK	c	-
城津 Zyôsin	65.3	-2.1	SE	4	10	N	s	-
雄基 Yûki	64.7	-3.2	WSW	4	0	-	b	-
中江鎮 Tyûkôtin	64.4	-4.7	ESE	2	0	SC	b	-
龍岩浦 Ryûganpo	64.7	1.4	WNW	2	0	SK	b	-
大連 Dairen	65.7	0.0	E	3	10	SK	c	-
營口 Yinkow	67.0	0.6	NNE	4	0	-	b	-
奉天 Mukden	66.8	-1.4	NNE	2	0	-	b	-
長春 Changchun	66.6	-5.2	-	1	0	-	b	-
天津 Tientsin	66.1	4.8	SSE	2	0	-	b	-
青島 Tsingtau	64.1	4.1	S	5	10	SK	c	-
上海 Shanghai	61.7	6.6	N	4	10	SK	c	3
ラサ島 Rasazima								
大東島 Ooagarizima	59.5	-	-	1	10	SK	c	0-10

地名 STATIONS	午前六時 6 a.m. 氣壓 Air Pressure 700+	風向 Wind Direc.	風力 Force (4)	氣温 Temp.	雨量 Precip.	天氣 Weather	正午 NOON 氣壓 Air Pressure 700+	風向 Wind Direc.	風力 Force (4)	氣温 Temp.	雨量 Precip.	天氣 Weather
漢口 Hankow	61.5	NE	1	9	8	c	63.4	NE	6	10	-	c
芝罘 Chefoo	63.9	-	0	1	-	b	65.0	-	0	5	-	c

船名 SHIP.	東經 °E Long.	北緯 °N Lat.	氣壓 Air Pressure 700+	風向 Wind (3) Direc.	風力 Force	天氣 Weath.
Ayaha maru	159	47	37.1	NE	4	c
SanyôsyaJyunyô m	154	45	15.0?	N	7	c
Tatuma Kureha m.	159	43	23.9	N	5	r
Kisyun maru	126	35	63.5	NE	3	s
Yamasiro maru	128	33	60.2	NE	3	c
Hakusika maru	138	34	56.4	W	6	c
Atuta maru	124	32	61.7	NE	5	c
Samarang maru	130	29	59.2	SE	2	c
Paris maru	146	41	46.0	NW	8	c

觀測所 STATIONS	時刻 Time	氣壓 Air Pressure 700+	風向 Wind (3) Direc.	風力 Force	氣温 Air Temp.	天氣 Weather.
Hongkong	17	56.3	E	2	20	overcast
Manila	15	56.0	WSW	4	30	fair
Appari	15	55.1	S	4	32	fair
Legaspi	15	55.7	NE	2	32	fair
Tacloban	15	56.3	S	2	28	overcast
Surigao	15	56.0	E	4	29	overcast
Basco	15	55.4	SE	2	30	overcast
Guam	15	56.6	N	4	-	overcast
Wladiwostock	7	67.1	N	2	-	-
Nikolaievsk	7	56.4	NW	4	-	-
Harbin	7	68.4	S	3	-	-
Tsitsihar	7	68.3	NW	3	-	-
Khabarovsk	7	61.3	W	2	-	-
Blagovestchensk	7	65.9	NW	1	-	-
Manchuria	7	71.5	SW	3	-	-
Alexandrovsk	7	54.9	N	1	-	-
Yakutsk	7	70.5	S	2	-	-
Mur.-Amurskii	7	64.7	-	0	-	-
Wladiwostock	13	65.8	N	2	-	-
Nikolaievsk	13	57.2	W	4	-	-
Harbin	13	66.9	W	4	-	-
Tsitsihar	13	67.7	N	3		
Khabarovsk	13	62.4	W	2		
Blagovestchensk	13	64.9	NW	3		
Manchuria	13	69.9	SW	2		

凡例 Notes

(1) …前廿四時間ノ總量… in the preceding 24 hours.
(2) …六時間ノ總量… in the preceding 6 hours.
(3) …ニシテ… in Beaufort's scale.
(4) …六階級ナリ in the Land scale (0–6)

天氣圖
WEATHER CHART.
THE CENTRAL METEOROLOGICAL OBSERVATORY OF JAPAN. TOKYO.

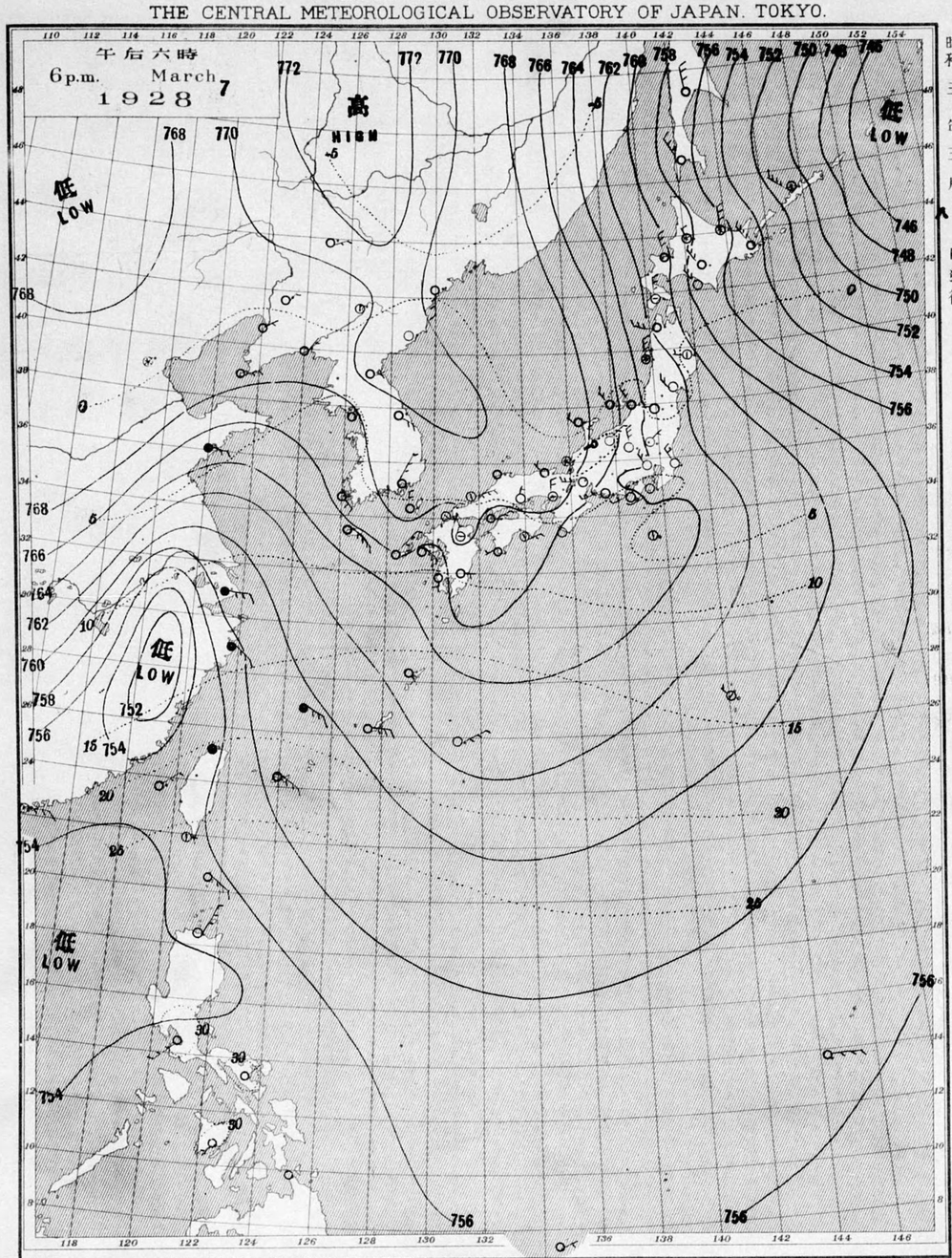

等壓線 Isobaric line	快晴 Clear	雪 Snow	軟風 Light Wind 2-4 m.p.s.
等溫線 Isothermal line	晴 Fair	霧 Fog	和風 Moderate Wind 4-6
不連續線 Line of Discontinuity	曇 Cloudy	雷雨 Thunder storm	疾風 Strong Wind 6-10
	雨 Rain		強風 Gale 10-15

烈風 Strong Gale	颶風 Hurricane	
15-20 m.p.s.	29-35 m.p.s.	
20-25 〃	35-40	
25-29 〃	40 <	

明治廿七年三月七日第三種郵便物認可
昭和三年三月八日發行
發行人發行所 東京市麹町區元衛町壹番地 中央氣象臺
東京市神田區西小川町一丁目六番地 電話九段二八四四番
販賣印刷者合資會社 清華堂（定價郵稅共金五錢）

天氣圖
WEATHER CHART.
THE CENTRAL METEOROLOGICAL OBSERVATORY OF JAPAN. TOKYO.

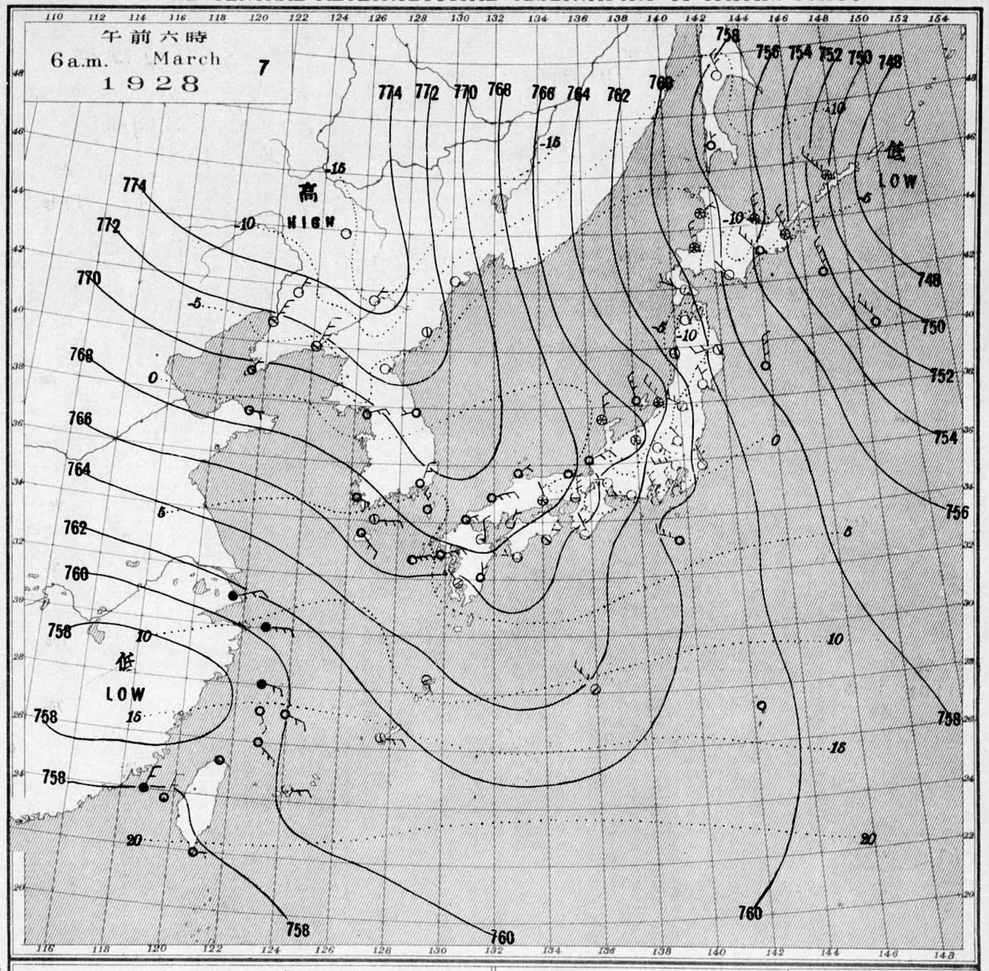

天氣圖第六七號

天氣豫報

第一區	南乃至西ノ風	雨
第二區	北乃至東ノ風	天氣悪クナル
第三區	仝	仝
第四區	仝	仝
第五區	仝	晴后曇
第六區	北乃至西ノ風	曇サ雪
第七區	仝	晴
第八區	仝	仝
第九區	仝	曇サ雪

WEATHER FORECASTS

I	S-W	rainy
II	N-E	changeable
III	〃	〃
IV	〃	〃
V	〃	fair, cloudy later
VI	N-W	cloudy with some snow
VII	〃	fair
VIII	〃	fair
IX	〃	cloudy with some snow

天氣概況

松花江上流域ノ高氣圧ハ七七六粍以上ヲ示シソノ勢力ヲ南東ニ伸バシ滿洲朝鮮本邦西部ヲ経テ遠ク小笠原島附近海上ニ達ス カムチヤツカ半島ノ南方洋上ニハ七四〇粍以下ノ低氣圧アリ 支那福建省ニモ七五七粍以下ノ低氣圧アリテ東進ス 内地ノ表日本ハ一般ニ天氣良ク快晴ノ所多キモ裏日本ハ曇天ニシテ新潟縣下及北海道ニハ降雪中ノ所アリ 朝鮮ノ南半分ハ概ネ曇天トナリタルモ今北半及滿洲ニテハ天氣良好ニシテ氣溫低シ 琉球臺灣ハ風收マリ晴曇相半ス

東京豫報 TOKYO.

今曉ハ北西ノ風晴天溫度降ル
明日ハ北寄リノ風晴后曇

參月 六 日午前六時各地觀測表
OBSERVATIONS at 6a.m. (135° M.S.T.) March 6 1928

測候所 STATIONS	氣壓 Air Press. mm. 700+	氣温 Air Temp. °C	風向 Wind Direc.	風速 Wind Vel. m/s	雲量 Clouds Amt.	雲形 Clouds Form	天氣 Weath.	雨量 Precip. mm. (1)
パラオ Palau	56.6	25.1	-	1	1	K	b	-
恆春 Kôsyun	58.5	20.1	ENE	9	1	KC	b	-
臺東 Taitô	60.5	17.4	NW	3	10	SK	c	-
臺南 Tainan	58.9	15.0	N	5	10	SK	c	3
澎湖 Hôko	59.6	16.6	NNE	10	10	SK	c	-
臺北 Taihoku	61.0	14.8	E	6	10	N	r	2
石垣 Isigakizima	61.2	16.8	NE	3	10	N	r	-
那覇 Naha	62.2	13.8	NE	5	10	SK	c	2
名瀬 Naze	62.1	13.8	N	4	0	SK	b	6
鹿兒島 Kagosima	63.7	0.8	NW	2	0	-	b	-
宮崎 Miyazaki	63.5	1.1	NW	2	0	-	b	-
熊本 Kumamoto	64.4	-0.6	NNE	2	4	SK	bc	-
足摺 Asizuri	63.2	4.9	NNW	4	1	SK	b	11
高知 Kôti	62.5	0.0	W	2	2	K	b	3
室戸 Muroto	61.9	3.5	NW	7	0	SK	b	-
德島 Tokusima	62.5	1.7	NW	4	0	-	b	4
和歌山 Wakayama	62.0	1.4	-	0	1	K	b	4
潮岬 Siomisaki	61.3	2.2	NW	4	1	SK	b	6
大分 Ooita	63.8	1.7	-	0	10	SK	c	-
松山 Matuyama	63.1	0.5	-	1	4	SK	bc	-
多度津 Tadotu	63.0	-0.4	SE	2	4	SK	bc	2
廣島 Hirosima	63.6	1.4	N	2	10	SK	c	-
岡山 Okayama	62.9	-1.0	-	1	0	SK	b	-
神戸 Kôbe	62.9	0.0	W	2	2	SK	b	-
大阪 Oosaka	62.6	0.2	NW	3	3	SK	bc	1
京都 Kyôto	62.2	-1.2	W	3	8	SK	c	-
八木 Yagi	62.7	-0.6	WSW	2	2	SK	b	3
富江 Tomie	64.1	4.0	WSW	2	0	-	b	-
長崎 Nagasaki	63.9	3.7	-	0	0	SK	b	-
佐賀 Saga	64.8	2.8	-	0	6	SK	bc	-
福岡 Hukuoka	63.9	1.2	SSE	2	9	SK	c	1
嚴原 Ituhara	64.4	-0.5	-	0	0	-	b	1
下関 Simonoseki	63.4	4.0	-	1	0	SK	b	1
濱田 Hamada	63.5	2.6	E	2	10	SC	c	-
境 Sakai	62.6	1.7	-	0	10	SK	c	-
宮津 Miyadu	62.1	-0.3	-	1	10	N	c	2
津 Tu	61.0	0.0	NW	2	10	N	s	1
岐阜 Gihu	60.5	-0.6	NW	2	1	SK	b	-
名古屋 Nagoya	60.9	-2.4	NNW	2	0	-	b	-
濱松 Hamamatu	59.0	0.0	NW	5	0	-	b	13
長津呂 Nagaturo	57.2	2.3	NW	5	1	KN	b	14
沼津 Numadu	56.6	-1.1	ENE	2	0	-	b	17
横濱 Yokohama	57.4	-1.0	N	11	0	SK	b	13
東京 Tôkyo	58.2	-5.0	-	0	0	-	b	18
熊谷 Kumagaya	57.9	-3.8	NNW	3	0	-	b	10
布良 Mera	56.7	1.5	N	10	2	SK	b	14
銚子 Tyôsi	56.9	-0.9	WNW	5	10	SK	c	19
八丈島 Hatidyozima	57.4	4.6	WNW	9	7	SK	bc	25
父島 Titizima	56.5	15.8	NW	5	10	N	c	4
筑波山 Tukubasan	58.0	-19.0	WNW	8	1	SK	b	16
高山 Takayama	62.0	-5.8	-	0	10	N	s	1
飯田 Iida	61.2	-10.4	NW	2	0	-	b	8
松本 Matumoto	60.0	-7.3	-	0	8	SK	c	-
長野 Nagano	59.9	-5.5	-	1	4	N	s	1
甲府 Kôhu	58.3	-3.3	-	0	0	-	b	9
前橋 Maebasi	58.0	-3.2	NNW	3	1	SK	b	2
足尾 Asio	56.7	-6.5	SSW	2	10	SC	c	3
宇都宮 Utunomiya	57.6	-6.4	-	0	4	S	bc	8
福島 Hukusima	57.2	-2.4	WNW	2	9	S	c	-
彦根 Hikone	61.4	0.6	NNE	4	10	SC	c	3
伊吹山 Ibukisan	62.5	-12.0	N	17	6	S	bc	1
福井 Hukui	62.2	-0.2	N	2	10	N	c	1
金澤 Kanazawa	62.1	0.0	NW	4	10	N	c	2
皆月 Minaduki	61.3	-2.2	NNW	4	10	N	s	-
伏木 Husiki	62.2	-2.3	S	2	10	SK	c	2
高田 Takata	59.8	-1.4	NW	5	10	N	c	6
新潟 Niigata	58.8	-0.2	NNW	12	10	N	s	1
相川 Aikawa	59.0	-0.6	N	9	10	N	c	1
山形 Yamagata	58.3	-5.8	-	1	6	N	bc	-
秋田 Akita	56.7	-1.6	N	8	10	SK	c	1
水戸 Mito	57.1	-8.2	-	0	0	-	b	11
金山 Kanayama	56.4	-3.6	-	0	2	SK	b	-
石巻 Isinomaki	56.2	-4.0	NW	2	0	SK	b	-
水澤 Midusawa	56.5	-5.1	N	2	3	SK	bc	-
盛岡 Morioka	56.1	-8.1	-	1	6	SK	bc	-
宮古 Miyako	54.6	-3.5	-	0	0	SK	b	-
青森 Aomori	55.7	-5.6	SW	2	9	N	c	2
函館 Hakodate	54.9	-3.5	NNW	8	2	SK	b	-
壽都 Suttu	54.2	-2.6	NW	6	10	SK	c	1
札幌 Sapporo	54.3	-6.6	W	2	1	N	b	11
羽幌 Haboro	54.0	-11.1	SE	4	0	SK	b	-
旭川 Asahigawa	54.7	-12.8	-	0	10	S	c	1
浦河 Urakawa	53.1	-4.4	NNE	2	10	SK	c	-
帶廣 Obihiro	53.7	-5.0	N	2	10	N	s	1
網走 Abasiri	53.6	-5.3	NW	2	10	S	c	-
釧路 Kusiro	52.6	-5.0	-	1	10	SK	c	-
根室 Nemuro	52.1	-3.8	NNW	3	10	SK	c	-
紗那 Syana	51.5	-5.1	W	3	10	SK	c	2
大泊 Ootomari	54.8	-6.8	ENE	6	10	SK	c	2
敷香 Sikka	56.6	-8.6	NNW	5	10	S	c	1
釜山 Husan	64.5	1.6	NNW	2	0	-	b	-
濟州島 Saisyûtô	66.0	-0.4	SE	2	0	-	b	-
木浦 Moppo	66.1	-1.8	N	2	0	-	b	-
仁川 Zinsen	66.6	-2.0	NNW	5	0	-	b	-
江陵 Kôryô	64.6	-2.6	SW	3	6	SK	bc	1
元山 Gensan	65.1	-2.9	--	1	8	CS	c	-
城津 Zyôsin	65.3	-6.0	NW	3	0	SK	b	-
雄基 Yûki	65.9	-7.1	N	6	0	SK	b	-
中江鎮 Tyûkôtin	70.2	-18.9	-	0	0	-	b	-
龍岩浦 Ryûganpo	68.7	-4.2	-	0	2	CS	b	-
大連 Dairen	68.0	-1.4	-	1	0	-	b	-
營口 Yinkow	69.1	-3.0	-	1	1	CS	b	-
奉天 Mukden	69.3	-7.5	-	0	9	C	c	-
長春 Changchun	70.4	-14.2	-	0	0	-	b	-
天津 Tientsin	64.6	-1.4	-	1	0	-	b	-
青島 Tsingtau	67.0	1.2	SE	3	2	CS	b	-
上海 Shanghai	65.3	1.8	-	0	10	CS	c	-
ラサ島 Rasazima	60.6	17.0	NE	7	8	N	c	-
大東島 Ooagarizima	61.1	-	NNE	3	1	SK	b	0-10

船名 SHIP.	東經 °E Long.	北緯 °N Lat.	氣壓 Air Pressure 700+	風向 Wind (3) Direc.	風力 Force	天氣 Weath.
Ayaha maru	152	44	47.3	NNW	3	c
Hakusika maru	145	38	48.8	NW	6	s
OSK.Takao m.	127	30	65.8	W	3	c
Anyô maru	127	31	59.5	NNE	3	c
Awa maru	123	27	60.5	NE	6	c
Zyunyô maru	148	42	49.3	NW	2	c
Tikugo maru	133	32	63.3	NNW	5	bc
Nagano maru	139	33	59.7	N	3	bc
Kagi maru	132	35	65.0	N	3	c
Husô maru	127	31	64.5	NNE	3	bc

觀測所 STATIONS	時刻 Time	氣壓 Air Pressure 700+	風向 Wind (3) Direc.	風力 Force	氣温 Air Temp.	天氣 Weather.
Hongkong	11	57.5	E	5	15	rain
Manila	7	56.3	-	0	24	overcast
Aparri / Vigan	7	55.1	S	1	22	overcast
Legaspi	7	55.4	-	0	24	fair
Iloilo / Tacloban	7	56.3	NNE	2	24	overcast
Surigao / Massin	7	56.0	N	1	25	overcast
Yap	7	56.9	NE	2	-	overcast
Guam	7	56.6	NE	1	-	overcast
Basco						

天氣 Weather　快晴 Clear b　晴 Fair bc　曇 Cloudy c　雨 Rain r　雪 Snow s　霧 Fog f　雷雨 Thunderstorm t
記號 Notation

參月 五 日午后六時各地觀測表
OBSERVATIONS at 6p.m. (135° M.S.T.) March 5 1928

測候所 STATIONS	氣壓 Air Press. mm. 700+	氣温 Air Temp. °C	風向 Wind Direc.	風速 Wind Vel. m/s	雲量 Clouds Amt.	雲形 Clouds Form	天氣 Weath.	雨量 Precip. mm. (2)
パラオ Palau	55.4	27.1	E	4	10	SK	c	-
恆春 Kôsyun	57.1	21.0	NE	11	10	N	r	-
澎湖 Hôko	58.6	17.1	NNE	13	10	SK	c	10
臺北 Taihoku	62.2	14.2	E	4	10	SK	c	-
石垣 Isigakizima	59.3	17.8	NNE	6	10	SK	c	-
那覇 Naha	58.8	18.1	NNE	12	10	SK	c	-
名瀬 Naze	59.5	15.1	N	9	8	SK	c	-
鹿兒島 Kagosima	59.4	11.0	NW	4	2	C	b	-
宮崎 Miyazaki	58.2	12.8	E	2	8	C	c	-
熊本 Kumamoto	59.6	9.9	NNW	4	0	SK	b	-
足摺 Asizuri	57.9	9.9	NW	4	7	KC	bc	-
高知 Kôti	58.4	8.0	N	5	4	K	bc	-
室戸 Muroto	57.7	7.3	SW	2	2	SK	b	-
和歌山 Wakayama	58.4	5.6	NNE	7	6	K	bc	-
潮岬 Siomisaki	57.8	4.9	-	1	1	SK	b	2
大分 Ooita	60.1	7.9	NNE	2	7	K	bc	-
松山 Matuyama	59.2	8.0	NE	3	3	KC	bc	-
多度津 Tadotu	59.8	7.0	WNW	4	10	KN	r	-
廣島 Hirosima	60.4	7.7	NNE	3	8	SK	c	-
岡山 Okayama	60.0	6.0	N	5	1	SK	b	-
大阪 Oosaka	59.3	4.6	NNE	2	3	SK	bc	-
富江 Tomie	61.4	9.3	NNW	6	10	SK	c	-
長崎 Nagasaki	60.3	8.9	N	6	3	SK	bc	-
福岡 Hukuoka	61.1	8.1	N	5	1	SK	b	-
嚴原 Ituhara	62.1	7.3	NW	2	10	N	c	1
下関 Simonoseki	60.9	7.4	NE	4	0	SK	b	-
濱田 Hamada	61.3	6.1	ENE	4	9	SK	c	-
境 Sakai	61.3	4.2	NE	2	10	SK	c	-
宮津 Miyadu	60.1	3.8	NW	4	10	N	c	-
名古屋 Nagoya	56.5	4.4	W	8	0	SK	b	-
濱松 Hamamatu	54.5	5.0	NW	6	0	-	b	4
長津呂 Nagaturo	54.4	1.4	NNE	7	10	N	r	6
横濱 Yokohama	55.5	-0.2	N	5	10	N	s	3
東京 Tôkyô	55.9	0.1	N	3	10	N	s	9
布良 Mera	54.6	0.4	NNE	5	10	N	s	6
銚子 Tyôsi	55.1	1.3	NNE	10	10	N	s	10
八丈島 Hatidyôzima	51.3	9.2	NNE	10	10	N	r	13
父島 Titizima	54.3	21.6	SW	7	10	KC	c	-
筑波山 Tukubasan	56.4	-5.8	NE	8	10	N	s	9
高山 Takayama	59.2	-1.6	NNW	5	4	N	bc	-
長野 Nagano	57.8	-1.6	NE	4	10	N	s	1
甲府 Kôhu	55.6	-0.2	E	3	7	SK	bc	4
前橋 Maebasi	56.2	0.4	E	3	7	SK	bc	2
宇都宮 Utunomiya	56.5	-0.7	-	0	10	N	s	3
福島 Hukusima	56.3	1.4	NW	6	10	SC	c	-
伊吹山 Ibukisan	59.3	-9.3	N	14	6	SK	bc	-
福井 Hukui	59.9	2.6	NNW	4	10	SK	c	-
皆月 Minaduki	59.5	-0.5	NNW	3	10	SK	c	-
新潟 Niigata	58.3	1.6	NNW	8	10	N	s	-
相川 Aikawa	58.7	0.3	NNW	7	10	N	s	-
秋田 Akita	57.6	-2.0	NE	2	10	SK	c	-
石巻 Isinomaki	56.2	0.4	WNW	3	10	SK	c	-
盛岡 Morioka	56.6	-1.8	W	4	2	SK	b	-
宮古 Miyako	55.9	-0.3	-	0	7	SK	bc	-
青森 Aomori	57.0	-3.2	WNW	2	10	SK	c	-
函館 Hakodate	56.3	-1.7	W	6	10	N	s	-
札幌 Sapporo	55.6	-3.4	NW	2	10	N	s	1
旭川 Asahigawa	55.1	-2.9	W	2	10	N	c	-
浦河 Urakawa	55.4	-1.3	NW	7	2	SK	b	-
帶廣 Obihiro	54.7	-2.5	-	1	4	KC	bc	-
網走 Abasiri	55.3	-3.1	-	1	10	S	c	-
根室 Nemuro	54.7	-3.6	-	1	3	SK	bc	-
紗那 Syana	53.9	-3.2	W	6	10	N	s	-
大泊 Ootomari	55.0	-4.8	NW	5	10	N	s	-
敷香 Sikka	55.4	-4.5	-	1	10	N	s	-
釜山 Husan	61.9	7.2	-	1	4	SK	bc	-
濟州島 Saisyûtô	65.0	6.2	N	3	1	SK	b	-
木浦 Moppo	64.3	2.4	N	12	0	CS	b	-
仁川 Zinsen	64.4	1.6	W	5	4	C	bc	-
江陵 Kôryô	62.7	1.3	-	1	10	SK	c	-
元山 Gensan	62.8	0.4	-	1	0	-	b	-
城津 Zyôsin	63.7	-1.6	SE	4	10	SK	c	-
雄基 Yûki	62.4	-2.4	N	4	0	SK	b	-
中江鎮 Tyûkôtin	64.3	-6.4	WSW	3	1	SK	b	-
龍岩浦 Ryûganpo	65.8	0.2	NNE	2	10	SK	c	-
大連 Dairen	67.1	1.1	NNW	3	7	C	bc	-
營口 Yinkow	67.1	0.0	SW	2	10	C	c	-
奉天 Mukden	66.6	-1.5	-	0	10	CS	c	-
長春 Changchun	66.0	-5.8	NNW	3	0	-	b	-
天津 Tientsin	63.6	9.8	-	1	0	KC	b	-
青島 Tsingtau	66.7	3.3	S	6	0	-	b	-
上海 Shanghai	66.5	7.7	N	3	3	SK	bc	-
ラサ島 Rasazima								
大東島 Ooagarizima	55.1	-	NNW	5	10	N	r	0-10

地名 STATIONS	午前六時 6 a.m. 氣壓 Air Pressure 700+	風向 Wind Direc.	風力 Force (4)	氣温 Temp.	雨量 Precip.	天氣 Weather	正午 NOON 氣壓 Air Pressure 700+	風向 Wind Direc.	風力 Force (4)	氣温 Temp.	雨量 Precip.	天氣 Weather
漢口 Hankow	66.9	NE	1	5	-	bc						
芝罘 Chefoo	67.7	N	1	1	-	b	69.2	-	0	3	-	bc

船名 SHIP.	東經 °E Long.	北緯 °N Lat.	氣壓 Air Pressure 700+	風向 Wind (3) Direc.	風力 Force	天氣 Weath.
Ayaha maru	155	45	43.8	NNW	5	s
Awa maru	122	26	59.2	NNE	7	c
Sado maru	126	33	63.0	NNE	6	b
Anyô maru	129	32	58.7	N	4	bc
Nagano maru	127	32	57.7	NNW	7	b
Hakusika maru	143	37	52.6	N	5	s
Samarang maru	132	32	59.2	NNW	6	bc
Yakumo maru	123	27	61.7	N	7	c
Gosyû maru	161	45	44.0	NW	6	c
SanyôshaJyunyô	m149	43	52.8	WNW	3	c
Lisbon maru	157	41	49.0	NNW	5	c

觀測所 STATIONS	時刻 Time	氣壓 Air Pressure 700+	風向 Wind (3) Direc.	風力 Force	氣温 Air Temp.	天氣 Weather.
Hongkong	17	57.5	ENE	4	18	overcast
Manila	15	55.4	WSW	4	23	fair
Apparri	15	55.4	NW	1	28	overcast
Legaspi	15	54.5	ESE	2	32	fair
Iloilo / Cebu	15	54.2	SE	4	30	fair
Surigao	15	54.8	-	0	28	overcast
Yap / Basco	15	55.4	NW	1	28	overcast
Guam	15	55.7	E	4	-	overcast
Wladiwostock	7	64.9	-	0	-	-
Nikolaievsk	7	57.5	W	2	-	-
Harbin	7	67.4	SW	2	-	-
Tsitsihar	7	67.9	NW	3	-	-
Olga	7	62.4	-	0	-	-
Khabarovsk	7	61.5	W	2	-	-
Blagovestchensk	7	65.0	W	3	-	-
Manchuria	7	75.4	-	0	-	-
Taipinlin	7	65.4	NW	3	-	-
Chernyaevo	7	67.5	-	0	-	-
Yakutsk	7	69.9	NW	2	-	-
Norsk-Sklad	7	64.2	-	0	-	-
Mur.-Amurskii	7	62.3	-	0	-	-
Ekat-Nikolskoe	7	63.6	NE	3		
Grodekovo	7	65.4	NW	4		
Wladiwostock	13	63.2	N	2	-	
Nikolaievsk	13	56.7	N	2		

凡例 Notes
(1) in the preceding 24 hours.
(2) in the preceding 6 hours.
(3) in Beaufort's scale.
(4) in the Land scale (0-6)

天氣圖
WEATHER CHART.
THE CENTRAL METEOROLOGICAL OBSERVATORY OF JAPAN. TOKYO.

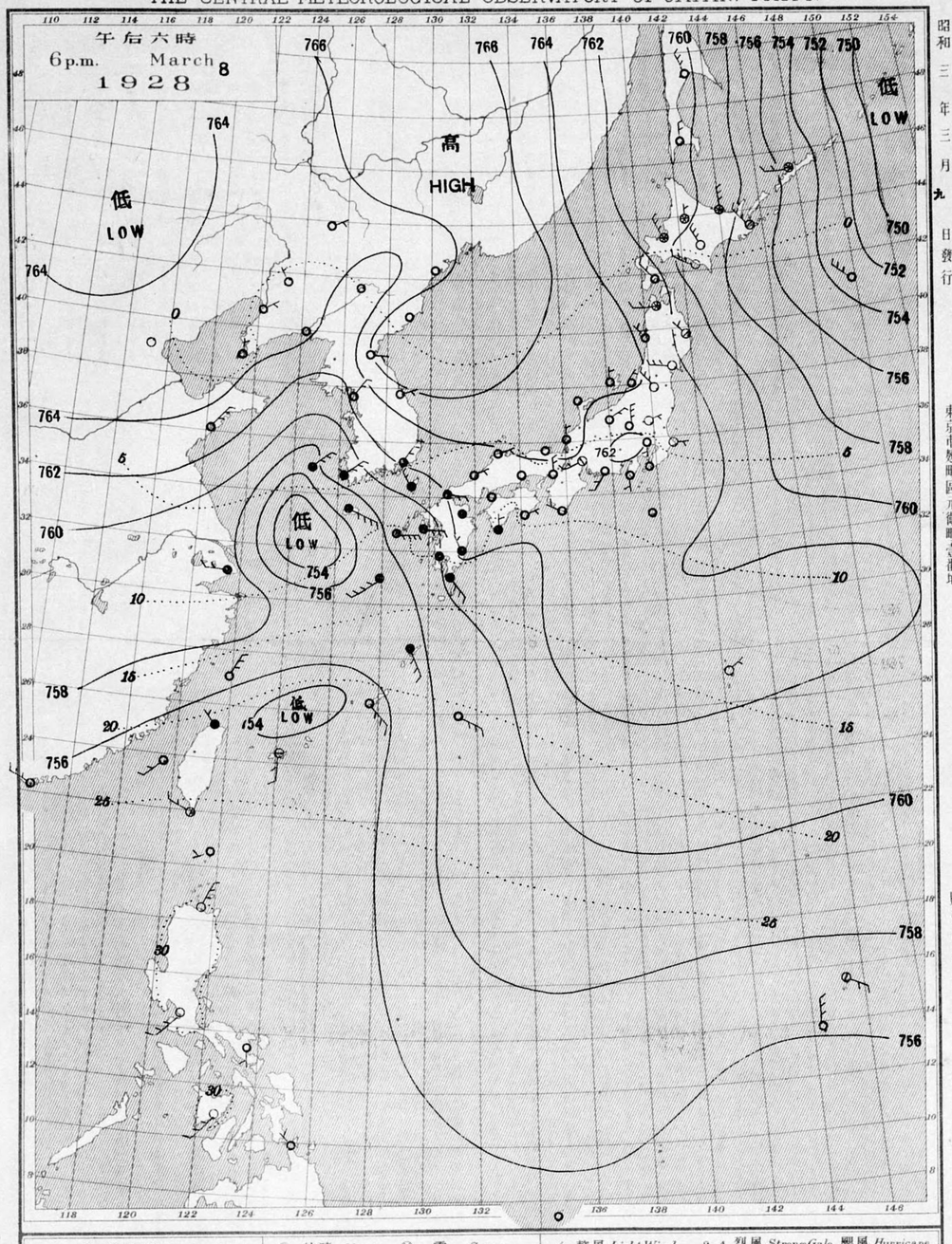

等壓線 Isobaric line	快晴 Clear	雪 Snow	軟風 Light Wind 2-4 m.p.s.	烈風 Strong Gale 15-20 m.p.s.	颶風 Hurricane 29-35 m.p.s.
等温線 Isothermal line	晴 Fair	霧 Fog	和風 Moderate Wind 4-6	20-25 〃	35-40
不連續線 Line of Discontinuity	曇 Cloudy	雷雨 Thunder storm	疾風 Strong Wind 6-10	25-29 〃	40 <
	雨 Rain		強風 Gale 10-15		

明治廿七年三月七日第三種郵便物認可
昭和三年三月九日發行
發行人 發行所
東京市麹町區元衛町壹番地
中央氣象臺
東京市神田區西小川町一丁目六番地 電話九段二八四四番
販賣印刷者合資會社 清華堂（定價郵稅共金五錢）

天氣圖
WEATHER CHART.
THE CENTRAL METEOROLOGICAL OBSERVATORY OF JAPAN. TOKYO.

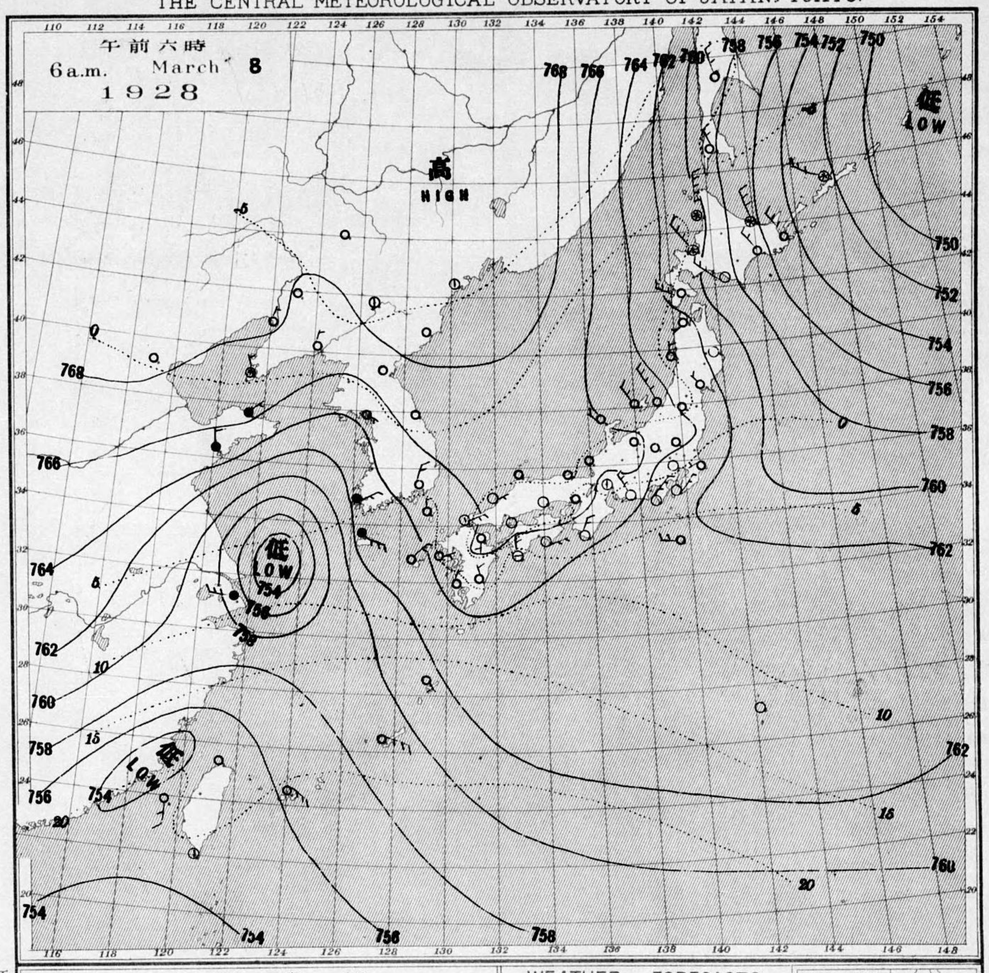

天氣圖第六八號

天氣豫報

第一區	南ノ至西ノ風	曇少雨
第二區	北ノ至東ノ風	雨後曇
第三區	仝	仝
第四區	南ノ至西ノ風	曇少雨
第五區	北ノ至東ノ風	天氣悪クナル
第六區	南ノ至東ノ風	曇
第七區	北ノ至東ノ風	仝
第八區	北ノ至西ノ風	仝
第九區	北ノ至西ノ風	仝

WEATHER FORECASTS

S-W	cloudy with some rain
N-E	rain cloudy later
N-E	rain cloudy later
S-W	cloudy with some rain
N-E	changeable
S-E	cloudy
N-E	cloudy
N-W	cloudy
N-W	cloudy

氣象區域圖

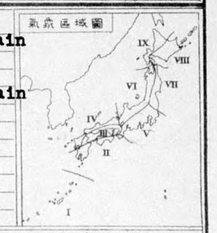

天氣概況

七五四耗ノ低氣圧上海ノ北東ノ海上ニ在リ朝鮮南西部ハ雨、九州北西部ハ曇天トナリタリ。高氣圧ハ滿塩ニ於テ七六九耗、中國、四國方面ハ七六七耗ニシテ其附近ヨリ表日本天氣良ク北陸道奥羽方面天氣悪シク北海道ニテハ網走方面降雪中ナリ。
千島迄ノ東ノ海上ニモ低氣圧アリ。

東京豫報 TOKYO.

今晩北東ノ風曇ノ勝チ。
明日ハ北東ノ風天氣悪クナル見込。

三月七日午前六時各地觀測表

OBSERVATIONS at 6a.m.(135° M.S.T.) March 7 1928

測候所 STATIONS	氣壓 Air Press. mm. 700+	氣溫 Air Temp. °C	風向 Wind Direc.	風速 Wind Vel. m/s	雲量 Clouds Amt.	雲形 Clouds Form	天氣 Weath.	雨量 Precip. mm. (1)
パラオ Palau	56.3	25.3	-	0	10	SK	c	18
恒春 Kōsyun	57.4	21.4	E	2	8	SK	c	-
臺東 Taitō	58.1	18.4	NW	3	1	CK	b	-
臺南 Tainan	56.8	16.5	NNE	3	0	SK	c	-
澎湖 Hōko	57.9	16.6	-	0	10	SK	c	-
臺北 Taihoku	60.1	19.0	E	4	0	-	b	1
石垣 Isigakizima	61.8	16.3	E	4	4	SK	bc	-
那覇 Naha	63.9	8.0	SSE	2	3	KC	bc	-
名瀬 Naze	65.7	0.6	NW	2	3	C	bc	-
鹿兒島 Kagosima	57.5	19.1	NNE	4	10	SK	c	-
宮崎 Miyazaki	66.7	3.5	N	2	9	SC	c	-
熊本 Kumamoto	67.6	2.1	NNE	4	8	CK	c	-
足摺 Asizuri	66.7	4.1	W	2	1	C	b	-
高知 Kōti	67.3	2.9	N	5	0	K	b	-
室戶 Muroto	66.3	2.7	NNE	3	7	SK	bc	-
德島 Tokusima	67.6	2.3	NW	8	10	S	c	-
和歌山 Wakayama	67.0	0.6	NNE	4	1	SK	b	-
潮岬 Siomisaki	65.8	1.2	NNW	4	1	SK	b	-
大分 Ooita	68.9	3.7	N	4	6	SK	bc	-
松山 Matuyama	66.0	1.2	NNE	3	0	SK	b	-
多度津 Tadotu	68.6	2.8	NNW	5	8	SK	c	-
廣島 Hirosima	69.5	1.1	-	1	2	SK	b	-
岡山 Okayama	68.4	1.0	NNW	2	9	N	s	-
神戶 Kōbe	68.1	-1.0	-	1	8	N	s	-
大阪 Oosaka	67.6	0.4	N	6	7	SK	bc	-
京都 Kyōto	67.4	-1.7	S	2	10	N	s	2
八木 Yagi	67.1	-1.0	NW	3	1	SK	b	-
富江 Tomie	66.8	8.0	ENE	8	9	SK	c	-
長崎 Nagasaki	66.9	3.8	ENE	7	10	CS	c	-
佐賀 Saga	68.2	3.9	NE	3	9	SK	c	-
福岡 Hukuoka	68.1	3.4	NE	3	9	K	c	-
鐵原 Ituhara	68.7	6.2	NNW	5	10	SC	c	-
下關 Simonoseki	68.9	3.6	ENE	2	10	SK	c	-
濱田 Hamada	69.4	2.9	ENE	7	9	SK	c	-
境 Sakai	68.6	1.9	NE	2	10	SK	c	1
宮津 Miyadu	68.1	0.0	-	1	10	N	c	2
津 Tu	66.3	-1.6	NW	3	10	N	s	2
岐阜 Gihu	65.7	-0.8	NW	3	0	SK	b	-
名古屋 Nagoya	65.8	-2.7	W	2	0	-	b	-
濱松 Hamamatu	64.4	-1.2	W	6	0	-	b	-
長津呂 Nagaturo	62.2	0.6	NNW	7	2	SK	b	-
沼津 Numadu	62.7	-1.5	-	1	0	-	b	-
横濱 Yokohama	62.9	-1.9	N	7	0	SK	b	-
東京 Tōkyo	62.6	-1.7	W	7	0	-	b	-
熊谷 Kumagaya	63.8	-2.7	NNW	5	0	K	b	-
甲府 Kōhu	62.5	1.6	NNW	10	0	K	b	-
銚子 Tyōsi	61.5	-2.1	NNW	6	0	K	b	-
八丈島 Hatidyōzima	61.7	3.9	WNW	9	8	SK	c	-
父島 Titizima	60.8	14.6	-	1	10	N	c	-
筑波山 Tukubasan	63.2	-9.8	NNW	10	2	K	b	-
高山 Takayama	67.8	-7.5	NNW	4	6	N	bc	8
飯田 Iida	65.2	-5.2	N	6	0	-	b	-
松本 Matumoto	66.2	-6.9	NW	3	2	SK	b	-
長野 Nagano	66.7	-6.6	-	0	10	N	s	5
甲府 Kōhu	64.4	-4.6	NW	3	0	SK	b	-
前橋 Maebasi	64.0	-4.2	ESE	2	0	SK	b	-
足尾 Asio	63.1	-7.2	-	1	1	KC	b	1
宇都宮 Utunomiya	62.7	-3.0	NW	3	0	-	b	-
福島 Hukusima	62.5	-2.6	WNW	4	3	KC	bc	1
彦根 Hikone	66.6	-1.2	NNE	6	6	SK	bc	6
伊吹山 Ibukisan	67.4	-13.1	NNW	9	10	S	f	11
福井 Hukui	67.3	-2.2	NE	5	9	SK	c	4
金澤 Kanazawa	67.8	-3.7	ESE	3	10	N	c	8
皆月 Minaduki	67.0	-3.0	N	5	10	N	s	2
伏木 Husiki	68.1	-4.6	NW	2	0	SK	b	3
高田 Takata	66.5	-2.2	NW	2	10	N	s	9
新潟 Niigata	64.6	-0.4	NW	9	10	N	s	1
相川 Aikawa	65.0	-1.2	NNW	8	9	N	c	1

測候所 STATIONS	氣壓 Air Press. mm. 700+	氣溫 Air Temp. °C	風向 Wind Direc.	風速 Wind Vel. m/s	雲量 Clouds Amt.	雲形 Clouds Form	天氣 Weath.	雨量 Precip. mm. (1)
山形 Yamagata	62.8	-5.4	SSW	3	10	N	s	1
秋田 Akita	61.5	-5.2	-	1	6	SK	bc	2
水戶 Mito	61.8	-3.9	NW	4	0	-	b	-
金山 Kanayama	61.4	-2.0	W	2	10	SK	c	-
石卷 Isinomaki	61.1	-4.2	NNW	3	1	SK	b	-
水澤 Midusawa	61.1	-10.6	-	0	0	SK	b	1
盛岡 Morioka	60.9	-8.4	-	1	4	SK	bc	-
宮古 Miyako	58.9	-1.9	WSW	4	3	SK	bc	-
青森 Aomori	61.3	-11.2	-	1	8	SK	c	5
函館 Hakodate	60.1	-1.8	WNW	5	6	SK	bc	-
寿都 Suttu	60.5	-2.0	N	14	10	SK	c	3
札幌 Sapporo	59.4	-3.7	N	9	10	N	s	3
羽幌 Haboro	59.0	-3.6	NE	3	10	N	s	1
旭川 Asahigawa	59.4	-9.6	-	1	10	SK	c	-
浦河 Urakawa	57.6	-6.6	NW	2	0	C	b	-
帯廣 Obihiro	57.5	-14.7	-	0	3	CS	bc	-
網走 Abasiri	56.6	-5.1	N	5	10	N	s	1
釧路 Kusiro	55.6	-5.1	NW	7	9	SK	c	-
根室 Nemuro	54.0	-5.0	NNW	8	10	SK	s	-
稚内 Syana	50.0	-5.9	NW	15	10	N	s	3
大泊 Ootomari	57.6	-6.7	N	3	10	SK	c	-
敷香 Sikka	57.6	-7.6	NNW	4	1	SK	c	-
釜山 Husan	69.2	3.2	NNE	4	10	SK	c	-
濟州島 Saisyūtō	66.5	7.7	SE	4	10	SK	c	-
木浦 Moppo	66.8	3.1	ESE	3	10	CS	c	-
仁川 Zinsen	68.7	-0.4	ENE	5	9	C	c	-
江陵 Kōryō	71.4	-1.5	WSW	2	10	SK	c	-
元山 Gensan	72.3	-3.5	-	1	0	SK	b	-
城津 Zyōsin	72.5	-6.0	-	0	4	SK	bc	-
雄基 Yūki	71.4	-6.3	-	0	0	CS	b	-
中江鎭 Tyūkōtin	74.6	-15.0	NNE	3	1	CS	b	-
龍岩浦 Ryūganpo	70.2	-4.4	NNE	6	3	CS	bc	-
大連 Dairen	69.8	-1.0	NNE	2	10	SC	c	-
營口 Yinkow	71.3	-5.2	NNE	6	7	CS	bc	-
奉天 Mukden	72.4	-8.3	NNE	2	0	-	b	-
長春 Changchun	75.0	-14.0	-	1	0	-	b	-
天津 Tientsin	69.6	0.1	E	2	10	SK	c	-
青島 Tsingtau	67.0	2.0	E	3	10	SC	c	-
上海 Shanghai	61.6	8.7	ENE	6	9	N	r	8
ラサ島 Rasazima								
大東島 Ooagarizima	62.9	-	NE	7	7	SK	bc	-

船名 SHIP.	東經 °E Long.	北緯 °N Lat.	氣壓 Air Pressure 700+	風向 Wind Direc.	風力 Force	天氣 Weath.
Ayaha maru	147	42	48.3	NNW	6	c
OSK.Takao m.	123	26	61.5	SE	5	c
Amazon maru	123	30	59.5	E	4	r
Hakusika maru	149	40	48.0	NW	5	c
Gosyû maru	155	43	39.6	NW	7	s
Tetu.Keihuku m.	129	35	68.6	ENE	4	c
OSK.Tyôkô m.	130	34	63.5	N	2	bc
Siragi maru	130	34	65.8	NE	6	c
SanyosyaJyunyô	144	39	54.6	N	4	c
Tikugo maru	136	28	63.3	NW	5	bc
Anyô maru	123	28	58.6	ESE	5	r

觀測所 STATIONS	時刻 Time	氣壓 Air Pressure 700+	風向 Wind (3) Direc.	風力 Force	氣溫 Air Temp.	天氣 Weather.
Hongkong	11	55.4	SSE	2	18	**rain**
Manila	7	56.3	E	1	22	**overcast**
Appari	7	56.0	-	0	22	**overcast**
Legaspi	7	55.4	-	0	25	**overcast**
Hoilo	7	55.1	N	1	25	**overcast**
Surigao	7	55.4	-	0	24	**overcast**
Yap						
Guam	7	56.3	NE	2	-	**overcast**
Basco	7	56.6	E	4	24	**overcast**

天氣 Weather's 快晴 Clear b　晴 Fair bc　曇 Cloudy c　雨 Rain r　雪 Snow s　霧 Fog f　雷雨 Thunderstorm t

記號 Notation

三月六日午后六時各地觀測表

OBSERVATIONS at 6p.m.(135° M.S.T.) March 6 1928

測候所 STATIONS	氣壓 Air Press. mm. 700+	氣溫 Air Temp. °C	風向 Wind Direc.	風速 Wind Vel. m/s	雲量 Clouds Amt.	雲形 Clouds Form	天氣 Weath.	雨量 Precip. mm. (2)
パラオ Palau	55.5	27.5	-	1	9	C	c	-
恒春 Kōsyun	57.4	23.2	ENE	6	5	KC	bc	-
澎湖 Hōko	58.0	18.7	NNE	6	10	SK	c	-
臺北 Taihoku	58.3	19.6	E	4	9	SK	c	-
石垣 Isigakizima	60.2	18.0	ENE	6	10	N	r	-
那覇 Naha	62.4	17.2	ENE	5	8	SK	c	-
名瀬 Naze	62.7	16.7	NNE	3	1	C	b	-
鹿兒島 Kagosima	63.7	11.1	NW	3	10	KC	c	-
宮崎 Miyazaki	62.8	12.3	NE	3	10	CS	c	-
熊本 Kumamoto	64.3	10.3	NW	4	10	CK	c	-
足摺 Asizuri	63.0	9.3	N	6	0	KC	b	-
高知 Kōti	62.7	9.4	NNE	2	1	K	b	-
室戶 Muroto	62.2	7.7	NW	7	2	SK	b	-
和歌山 Wakayama	62.9	5.3	NE	2	10	SK	c	-
潮岬 Siomisaki	61.7	5.5	N	6	1	SK	b	-
大分 Ooita	64.5	9.3	NNW	4	7	C	bc	-
松山 Matuyama	63.9	8.2	-	1	1	C	b	-
多度津 Tadotu	63.6	8.0	N	8	1	SK	b	-
廣島 Hirosima	64.6	7.8	N	3	0	SK	b	-
岡山 Okayama	63.8	6.2	N	4	3	SK	bc	-
大阪 Oosaka	63.3	4.6	N	5	8	SK	c	-
富江 Tomie	65.0	9.5	N	4	1	SK	c	-
長崎 Nagasaki	64.3	9.7	NNW	4	10	CS	c	-
福岡 Hukuoka	65.4	8.0	N	3	7	CS	bc	-
鐵原 Ituhara	65.6	7.5	-	1	10	C	c	-
下關 Simonoseki	65.1	7.8	NW	4	2	SK	b	-
濱田 Hamada	65.6	6.0	N	3	10	SK	c	-
境 Sakai	64.8	4.5	NW	4	10	SK	c	-
宮津 Miyadu	63.4	3.8	NW	7	10	SK	c	-
名古屋 Nagoya	62.1	1.1	NW	4	4	SK	bc	-
濱松 Hamamatu	59.9	3.6	WNW	9	2	KC	b	-
長津呂 Nagaturo	58.0	5.9	W	10	4	SK	bc	-
横濱 Yokohama	58.8	2.0	N	6	3	SK	bc	-
東京 Tōkyo	58.3	1.9	NNW	5	0	SK	b	-
布良 Mera	58.6	2.6	NNE	3	10	SK	c	-
銚子 Tyōsi	58.0	1.9	NW	7	0	K	b	-
八丈島 Hatidyōzima	59.3	5.8	WNW	9	7	SK	bc	-
父島 Titizima	59.5	15.0	NNW	3	10	N	c	-
筑波山 Tukubasan	59.0	-6.3	W	7	0	K	b	-
高山 Takayama	63.0	-4.5	W	2	10	N	s	1
長野 Nagano	61.0	-4.2	NE	3	10	N	s	-
甲府 Kōhu	59.2	1.5	NNW	6	3	SK	bc	-
前橋 Maebasi	59.3	-0.3	NNW	7	3	SK	bc	-
宇都宮 Utunomiya	58.6	-0.5	-	0	0	-	b	-
福島 Hukusima	59.1	-2.5	SSW	2	10	N	s	1
伊吹山 Ibukisan	64.3	-10.3	NNW	12	10	S	f	2
福井 Hukui	63.5	0.3	NE	4	10	N	s	1
皆月 Minaduki	62.5	-1.5	NNW	4	9	N	s	1
新潟 Niigata	60.2	-1.4	N	17	10	KN	c	-
相川 Aikawa	61.0	-1.9	NNW	10	10	N	s	-
秋田 Akita	58.1	-2.4	NNW	7	10	N	s	1
石巻 Isinomaki	57.5	-2.5	WNW	2	3	SK	bc	-
盛岡 Morioka	56.9	-3.8	W	7	3	SK	bc	-
宮古 Miyako	55.0	-1.0	WSW	5	0	SK	b	-
青森 Aomori	56.6	-3.4	SW	2	10	N	s	2
函館 Hakodate	55.1	-1.1	NNW	8	1	SK	b	-
札幌 Sapporo	55.7	-4.3	-	1	3	SK	bc	-
旭川 Asahigawa	55.9	-5.0	N	3	10	SK	c	-
浦河 Urakawa	54.0	-2.5	ENE	3	8	SK	c	-
帯廣 Obihiro	55.0	-3.7	ENE	6	4	SK	bc	-
網走 Abasiri	55.7	-6.1	N	9	10	N	s	-
根室 Nemuro	53.0	-5.3	N	7	7	SK	bc	-
稚内 Syana	50.1	-4.5	NW	12	10	N	s	1
大泊 Ootomari	56.0	-7.0	N	3	10	SK	c	-
敷香 Sikka	57.3	-5.4	NNW	8	10	S	c	-
釜山 Husan	65.4	7.1	E	3	9	CS	c	-
濟州島 Saisyūtō	65.8	8.1	-	1	10	SK	c	-
木浦 Moppo	65.5	4.3	N	7	10	CS	c	-

地名 STATIONS	午前六時 6a.m. 氣壓 Air Pressure 700+	風向 Wind Direc.	風力 Force	氣溫 Temp.	雨量 Precip.	天氣 Weather	正午 NOON 氣壓 Air Pressure 700+	風向 Wind Direc.	風力 Force	氣溫 Temp.	雨量 Precip.	天氣 Weather
漢口 *Hankow*	59.0	SE	1 (4)	9	-	c			(4)			
芝罘 *Chefoo*	67.3	-	0	0	-	b	69.9	E	1	4	-	b

船名 SHIP.	東經 °E Long.	北緯 °N Lat.	氣壓 Air Pressure 700+	風向 Wind Direc.	風力 Force	天氣 Weath.
Nisiyama maru	141	42	57.4	NE	3	c
Hakusika maru	146	39	48.0	NW	5	c
Nagano maru	131	34	59.7	N	3	bc
Hitaka maru	130	30	59.7	NNW	4	bc
Gosyû maru	167	44	41.2	N	3	s
Ayaha maru	150	43	49.8	NNW	3	c
Zyunyô maru	145	40	51.6	NNW	6	c
Lisbon maru	151	39	42.4	NNW	6	s
Kôso maru	125	26	51.8	E	5	c
Tikugo maru	137	27	62.8	NW	4	c
Tôen maru	122	24	58.9	SE	6	r

觀測所 STATIONS	時刻 Time	氣壓 Air Pressure 700+	風向 Wind (3) Direc.	風力 Force	氣溫 Air Temp.	天氣 Weather.
Hongkong	17	56.0	ENE	5	15	**rain**
Manila	15	55.1	N	1	28	**overcast**
Appari	15	56.3	NE	4	24	**overcast**
Legaspi	15	54.5	NE	2	29	**overcast**
Cebu	15	54.2	SE	4	23	**overcast**
Surigao	15	54.5	-	0	29	**overcast**
Basco	15	56.9	ENE	4	25	**overcast**
Guam	15	55.7	N	2	-	**overcast**
Wladiwostock	7	66.0	NE	2	-	-
Nikolaievsk	7	60.5	S	2	-	-
Harbin	7	71.6	W	2	-	-
Tsitsihar	7	70.3	N	3	-	-
Olga	7	61.0	NW	2	-	-
Khabarovsk	7	63.7	-	0	-	-
Blagovestchensk	7	69.3	NW	3	-	-
Manchuria	7	79.3	SW	2	-	-
Tchernyaevo	7	70.5	NW	2	-	-
Mer.-Zavod	7	79.1	-	0	-	-
Wladiwostock	13	66.0	NE	3	-	-
Nikolaievsk	13	60.6	NW	4	-	-
Harbin	13	72.1	NW	3	-	-
Tsitsihar	13	72.6				
Khabarovsk	13	65.2				
Blagovestchensk	13	70.8				
Manchuria	13	78.4	SE	3	-	-

Notes

天氣圖
WEATHER CHART.
THE CENTRAL METEOROLOGICAL OBSERVATORY OF JAPAN. TOKYO.

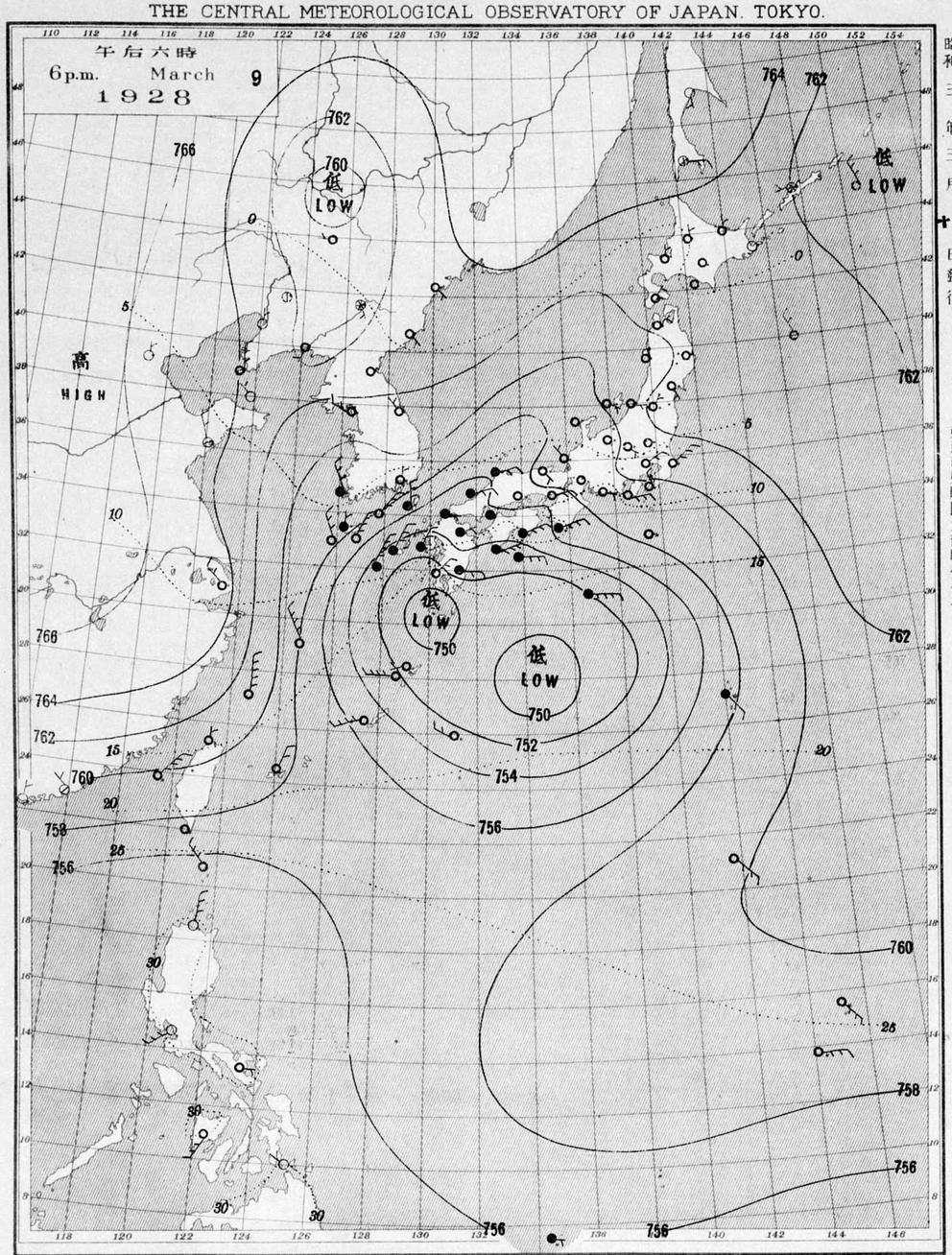

等壓線 Isobaric line	快晴 Clear	雪 Snow	軟風 Light Wind 2-4 m.p.s.	烈風 Strong Gale	颶風 Hurricane
等温線 Isothermal line	晴 Fair	霧 Fog	和風 Moderate Wind 4-6	15-20 m.p.s.	29-35 m.p.s.
不連續線 Line of Discontinuity	曇 Cloudy	雷雨 Thunderstorm	疾風 Strong Wind 6-10	20-25 〃	35-40
	雨 Rain		強風 Gale 10-15	25-29 〃	40 <

明治廿七年三月七日第三種郵便物認可
昭和三年三月十日發行
發行人發行所 東京市麹町區元衛町壹番地 中央氣象臺
東京市神田區西小川町一丁目六番地 電話九段二八四四番
販賣印刷者合資會社 清華堂（定價郵稅共金五錢）

天氣圖
WEATHER CHART.
THE CENTRAL METEOROLOGICAL OBSERVATORY OF JAPAN. TOKYO.

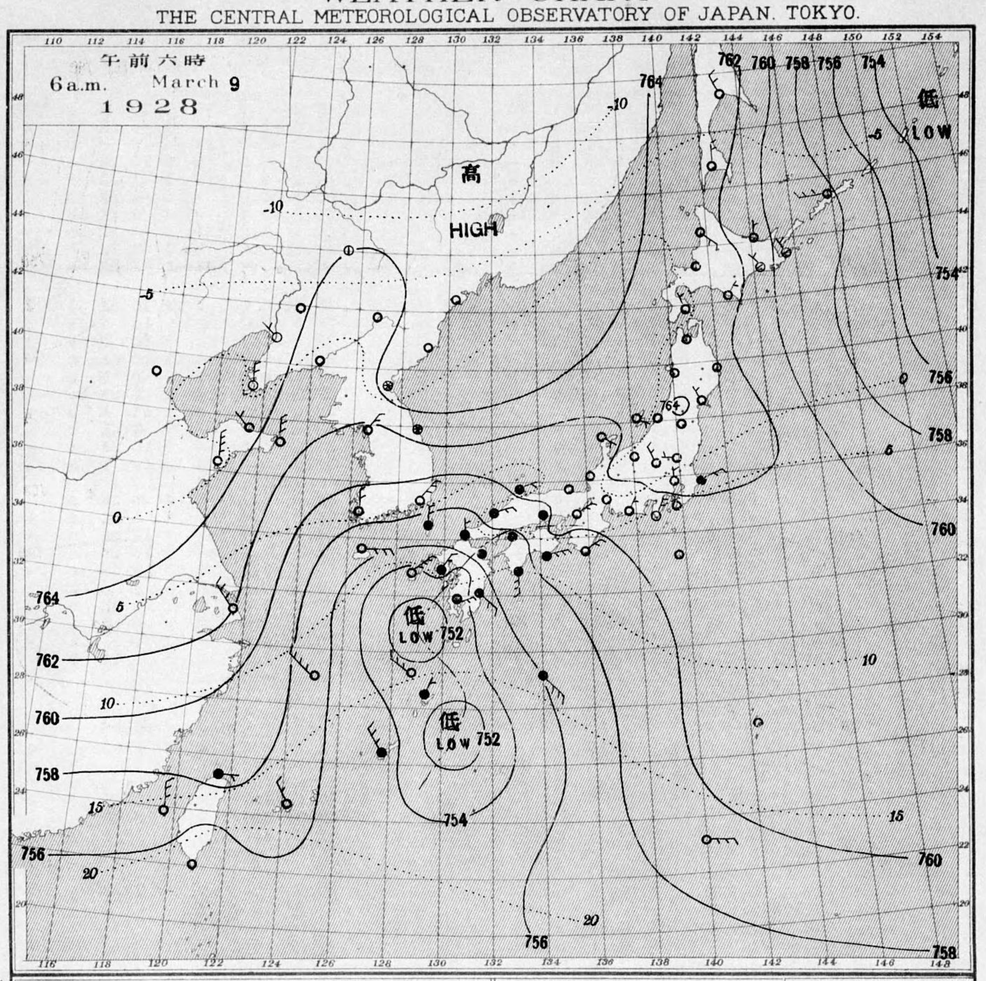

天氣圖第六九號

天氣豫報

第一區	北乃至西ノ風	曇少雨
第二區	仝	晴
第三區	仝	曇
第四區	仝	曇少雨又ハ少雪
第五區	仝	天氣良クナル
第六區	北乃至東ノ風	曇少雪又ハ少雨
第七區	仝	曇少雪
第八區	北乃至西ノ風	晴
第九區	仝	曇

WEATHER FORECASTS

I N-W	cloudy with some rain
II "	fair
III "	cloudy
IV "	cloudy with some rain or snow
V "	improving
VI N-E	cloudy with some snow or rain
VII "	cloudy with some snow
VIII N-W	fair
IX "	cloudy

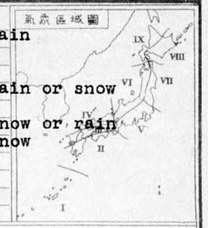

天氣概況

低氣壓ハ九州ノ南西海上ニテ七五二粍ヲ示シ進行遲シ。九州四國中國ハ雨トナリ全國概ネ曇天ニシテ銚子ニハ別途ノ降雨始マリタリ。高氣壓ハ浦塩ノ東ニ在リ七六六粍ナリ。支那大陸ニ於テモ七六四粍ノモノ現ハレタリ。

東京豫報 TOKYO.

今晩ハ北東ノ風 雪。
明日ハ北西ノ風トナリ天氣次第ニ良クナル。

暴風警報

第三四区 風雨強カルベシ 八日午後八時二十五分警戒ス
第二区 風雨強カルベシ 九日午前九時二十分警戒ス

三月八日午前六時各地觀測表

OBSERVATIONS at 6a.m. (135° M.S.T.) March 8 1928

測候所 STATIONS	氣壓 Air Press. mm. 700+	氣溫 Air Temp. °C	風向 Wind Direc.	風速 Wind Vel. m/s	雲量 Clouds Amt.	雲形 Clouds Form	天氣 Weath.	雨量 Precip. mm. (1)
パラオ Palau	55.9	26.2	E	2	4	K	bc	6
恒春 Kôsyun	55.7	20.8	-	0	4	SK	bc	-
臺東 Taitô	55.1	19.2	W	2	4	SK	bc	7
臺南 Tainan	55.6	19.4	-	1	10	SK	c	-
澎湖 Hôko	55.1	23.2	S	5	10	SK	c	-
臺北 Taihoku	55.1	17.2	-	1	9	SK	c	1
石垣 Isigakizima	56.6	22.0	ESE	7	9	SK	c	-
那覇 Naha	58.8	18.2	ESE	7	10	KC	c	-
名瀬 Naze	61.8	16.9	SE	3	10	KC	c	-
鹿兒島 Kagosima	64.1	8.5	NNE	2	10	KC	c	-
宮崎 Miyazaki	65.1	1.0	NNW	2	10	KC	c	-
熊本 Kumamoto	65.3	1.0	NE	2	9	SC	c	-
足摺 Asizuri	64.9	6.6	N	5	3	CS	bc	-
高知 Kôti	65.7	-0.1	WSW	2	0	C	b	-
室戸 Muroto	65.4	3.5	ENE	5	0	-	b	-
德島 Tokusima	67.5	-1.0	NW	2	0	-	b	-
和歌山 Wakayama	67.1	-1.4	ENE	3	0	-	b	-
潮岬 Siomisaki	64.6	1.9	NNE	4	1	C	b	-
大分 Ooita	66.2	-1.5	S	2	8	CS	c	-
松山 Matuyama	66.5	-2.7	-	1	0	C	b	-
多度津 Tadotu	67.3	-2.3	SSE	2	0	K	b	-
廣島 Hirosima	67.5	-1.5	-	1	0	-	b	-
岡山 Okayama	67.6	-3.4	-	0	0	-	b	-
神戸 Kôbe	67.3	-1.4	NNW	2	0	SK	b	-
大阪 Oosaka	67.0	0.9	-	1	10	SK	c	-
京都 Kyôto	66.9	0.5	-	1	10	SK	c	1
八木 Yagi	67.3	-0.8	-	1	4	SK	bc	-
富江 Tomie	63.6	9.7	NE	5	10	SK	c	-
長崎 Nagasaki	64.4	5.0	ENE	2	10	C	c	-
佐賀 Saga	64.9	3.1	E	3	10	SK	c	-
福岡 Hukuoka	65.1	0.3	-	0	10	SK	c	-
厳原 Ituhara	65.5	7.0	N	3	10	N	c	-
下関 Simonoseki	65.7	2.2	ENE	4	7	CS	bc	-
濱田 Hamada	66.7	-1.2	ENE	3	0	-	b	-
境 Sakai	67.2	0.6	-	0	10	SK	c	-
宮津 Miyadu	66.9	0.7	-	0	10	SK	c	-
津 Tu	66.1	1.3	WSW	5	3	SK	bc	-
岐阜 Gihu	65.5	-1.2	W	2	0	-	b	-
名古屋 Nagoya	65.5	-2.4	-	0	3	SK	bc	-
濱松 Hamamatu	64.1	0.4	NW	6	0	-	b	-
長津呂 Nagaturo	63.0	3.6	NNE	7	2	SK	b	-
沼津 Numadu	63.2	-2.1	NE	3	2	CK	b	-
横濱 Yokohama	64.1	-0.7	-	1	9	CS	c	-
東京 Tôkyo	64.0	-1.4	-	0	0	CS	b	-
熊谷 Kumagaya	63.2	-0.8	NW	6	4	CS	bc	-
布良 Mera	63.5	1.0	NNE	5	0	CK	b	-
銚子 Tyôsi	63.1	-0.1	WSW	2	10	CS	c	-
八丈島 Hatidyozima	62.7	6.3	W	4	10	SK	c	2
父島 Titizima	62.8	12.0	N	2	4	SK	bc	-
筑波山 Tukubasan	64.1	-5.8	WSW	2	9	CS	c	-
高山 Takayama	68.7	-10.1	-	1	10	SK	c	-
飯田 Iida	66.7	-6.6	-	0	0	C	b	-
松本 Matumoto	68.7	-8.3	-	0	1	CS	b	-
長野 Nagano	66.3	-6.3	-	1	10	C	c	1
甲府 Kôhu	66.0	-5.5	-	0	8	CS	c	-
前橋 Maebasi	64.2	-5.4	-	1	10	SC	c	-
足尾 Asio	64.2	-8.2	-	1	9	C	c	-
宇都宮 Utunomiya	64.2	-6.3	-	1	8	KC	c	-
福島 Hukusima	63.2	1.2	NW	4	10	SK	c	-
彦根 Hikone	66.5	2.6	N	3	10	SK	c	-
伊吹山 Ibukisan	66.5	-10.1	NNW	10	9	S	c	-
福井 Hukui	66.9	-0.1	-	1	10	SK	c	-
金澤 Kanazawa	66.7	1.0	SE	2	10	SK	c	-
岩月 Minaduki	66.0	0.8	WNW	2	10	N	c	-
伏木 Husiki	66.8	0.4	SW	3	10	SK	c	-
高田 Takata	65.7	1.7	W	2	10	N	c	4
新潟 Niigata	65.3	2.1	NW	10	10	N	c	1
相川 Aikawa	65.1	1.3	NW	4	10	N	c	-
山形 Yamagata	63.4	-3.0	-	0	10	N	s	5
秋田 Akita	63.6	-0.7	N	3	10	SK	c	2
水戸 Mito	63.0	-2.4	-	1	4	KC	bc	-
金山 Kanayama	62.7	-3.3	-	0	10	SK	c	-
石巻 Isinomaki	63.0	-2.7	NW	2	10	SK	c	-
水澤 Midusawa	63.3	-2.3	N	4	10	SK	c	-
盛岡 Morioka	63.0	-3.2	W	3	9	SK	c	-
宮古 Miyako	61.2	-2.1	-	0	1	SK	c	-
青森 Aomori	63.0	-2.7	SSW	2	10	SK	c	2
函館 Hakodate	61.3	0.6	WNW	6	8	SK	c	-
寿都 Suttu	61.2	2.0	N	15	10	SK	c	1
札幌 Sapporo	60.5	-0.3	NW	9	10	N	s	-
羽幌 Haboro	60.2	-2.0	N	15	10	N	s	2
旭川 Asahigawa	59.8	-3.4	-	1	8	N	c	-
浦河 Urakawa	58.1	-1.7	WNW	10	1	SK	b	-
帯廣 Obihiro	57.6	-2.4	NNW	7	4	C	bc	-
網走 Abasiri	57.9	-4.0	NNW	7	10	N	s	1
釧路 Kusiro	57.0	-3.0	NW	4	10	SK	c	-
根室 Nemuro	55.8	-3.4	NW	7	10	SK	c	-
紗那 Syana	52.3	-3.1	WNW	9	10	N	s	3
大泊 Ootomari	58.4	-5.1	NNW	5	8	SC	c	-
敷香 Sikka	58.2	-3.9	NNW	9	10	S	c	-
釜山 Husan	65.8	4.1	NNE	4	10	SK	c	-
濟州島 Saisyûtô	63.3	7.2	ESE	7	10	N	r	2
木浦 Moppo	63.7	4.3	ENE	4	10	N	r	-
仁川 Zinsen	65.5	2.4	ESE	3	10	SK	c	-
江陵 Kôryô	67.5	-1.2	-	1	10	KC	c	-
元山 Gensan	67.9	-2.2	-	1	10	SK	c	-
城津 Zyôsin	68.9	-3.1	-	1	10	SK	c	-
雄基 Yûki	68.9	-5.8	-	1	7	SK	bc	-
中江鎭 Tyûkôtin	68.2	-8.3	-	0	3	KC	bc	-
龍岩浦 Ryûganpo	66.7	-0.2	NNE	2	10	SK	c	-
大連 Dairen	67.4	-1.2	NNW	2	10	N	s	1
營口 Yinkow	68.2	-1.5	NNE	3	10	KC	c	-
奉天 Mukden	67.6	-2.7	-	1	10	SK	c	-
長春 Changchun	68.7	-9.0	-	1	10	KC	c	-
天津 Tientsin	68.2	-1.5	-	1	10	KC	c	-
青島 Tsingtau	64.3	2.9	N	3	10	N	r	15
上海 Shanghai	56.8	9.5	W	6	10	N	r	29
ラサ島 Rasazima								
大東島 Ooagarizima	61.2	-	ENE	7	6	SK	bc	-

船名 SHIP.	東經 °E Long.	北緯 °N Lat.	氣壓 Air Pressure 700+	風向 Wind Direc.	風力 (3) Force	天氣 Weath.
OSK.Tyôkô maru	122	38	64.0	E	3	c
5th.Muroran m.	129	34	62.8	ENE	5	c
Gosyû maru	152	42	48.8	NW	7	s
Anyô maru	119	25	54.9	NNE	1	c
Hakusika maru	153	43	44.2	NW	6	c
Ayaha maru	144	40	56.1	NW	6	s
London maru	147	38	50.6	NNW	6	c
Tikugo maru	138	25	63.3	NNE	4	bc
Nisiyama maru	141	37	64.0	WNW	3	bc
Siragi maru	129	35	64.0	ENE	4	c

觀測所 STATIONS	時刻 Time	氣壓 Air Pressure 700+	風向 Wind Direc.	風力 (3) Force	氣溫 Air Temp.	天氣 Weather.
Hongkong	11	54.8	WSW	4	17	overcast
Manila	7	55.7	NW	2	?	overcast
Appari	7	55.1	SW	2	23	fair
Legaspi	7	55.1	-	0	24	overcast
Hoilo	7	55.4	-	0	24	overcast
Massin	7	55.4	N	1	25	overcast
Yap						
Guam	7	56.9	N	2	-	overcast
Basco	7	55.4	ESE	1	21	fair

天氣 Weather　快晴 Clear　晴 Fair　曇 Cloudy　雨 Rain　雪 Snow　霧 Fog　雷雨 Thunderstorm

記號 Notation　b　bc　c　r　s　f　t

三月七日午后六時各地觀測表

OBSERVATIONS at 6p.m. (135° M.S.T.) March 7 1928

測候所 STATIONS	氣壓 Air Press. mm. 700+	氣溫 Air Temp. °C	風向 Wind Direc.	風速 Wind Vel. m/s	雲量 Clouds Amt.	雲形 Clouds Form	天氣 Weath.	雨量 Precip. mm. (2)
パラオ Palau	57.0	27.2	ENE	2	10	CS	c	-
恒春 Kôsyun	55.9	25.6	E	3	3	SK	bc	-
澎湖 Hôko	55.5	21.7	ENE	4	10	SK	c	-
臺北 Taihoku	56.7	20.4	-	1	10	N	r	1
石垣 Isigakizima	58.5	21.9	ESE	6	10	SK	c	-
那覇 Naha	61.4	18.1	E	8	10	SK	c	-
名瀬 Naze	63.0	17.0	SE	2	10	KC	c	-
鹿兒島 Kagosima	65.4	12.1	S	2	10	SK	c	-
宮崎 Miyazaki	66.7	8.1	E	3	10	KC	c	-
熊本 Kumamoto	65.8	10.1	N	2	7	C	bc	-
足摺 Asizuri	66.8	8.3	WSW	3	8	SK	c	-
高知 Kôti	67.0	7.5	N	3	2	C	b	-
室戸 Muroto	66.9	5.3	ENE	5	3	C	bc	-
和歌山 Wakayama	68.0	4.2	NE	3	3	CK	bc	-
潮岬 Siomisaki	65.5	5.4	-	1	2	C	b	-
大分 Ooita	68.1	6.0	NNE	2	7	C	bc	-
松山 Matuyama	67.8	8.0	ENE	6	8	C	c	-
多度津 Tadotu	68.6	5.4	NNE	3	4	KC	bc	-
廣島 Hirosima	68.3	7.2	-	0	2	CS	b	-
岡山 Okayama	69.1	4.4	NNE	3	2	SK	b	-
大阪 Oosaka	68.3	3.7	N	4	7	SK	bc	-
富江 Tomie	66.0	9.0	NE	7	10	SC	c	-
長崎 Nagasaki	65.9	8.2	ESE	4	10	SK	c	-
福岡 Hukuoka	67.3	5.8	N	5	7	CS	bc	-
厳原 Ituhara	68.4	5.4	N	4	10	SK	c	-
下関 Simonoseki	67.7	5.7	NE	5	6	CS	bc	-
濱田 Hamada	69.1	4.0	ENE	6	4	C	bc	-
境 Sakai	69.7	3.3	-	0	10	SK	c	-
宮津 Miyadu	69.3	2.9	NW	3	10	SC	c	-
名古屋 Nagoya	66.1	1.5	W	9	2	CS	b	-
濱松 Hamamatu	64.5	3.7	WSW	7	0	-	b	-
長津呂 Nagaturo	64.2	5.1	WSW	4	1	C	b	-
横濱 Yokohama	63.9	3.9	N	3	0	CS	b	-
東京 Tôkyo	64.1	3.0	NW	3	0	S	b	-
布良 Mera	63.6	6.1	WSW	6	1	C	b	-
銚子 Tyôsi	62.6	3.8	NW	5	0	CS	b	-
八丈島 Hatidyôzima	64.4	3.2	-	1	3	SK	bc	-
父島 Titizima	61.4	14.6	NW	3	6	N	bc	-
筑波山 Tukubasan	63.7	-4.2	W	4	0	-	b	-
高山 Takayama	69.0	-3.7	N	6	10	SC	c	-
長野 Nagano	67.4	-3.3	NE	5	0	-	b	-
甲府 Kôhu	63.6	3.0	WNW	5	0	SK	b	-
前橋 Maebasi	64.8	0.8	NNW	8	0	SK	b	-
宇都宮 Utunomiya	63.0	2.1	NE	2	0	-	b	-
福島 Hukusima	63.1	-0.2	W	3	2	K	b	-
伊吹山 Ibukisan	67.9	-11.1	NNW	21	7	S	bc	-
福井 Hukui	68.9	1.4	-	1	10	N	s	-
岩月 Minaduki	68.3	-0.1	WNW	2	10	N	c	-
新潟 Niigata	65.8	0.5	NW	8	10	N	c	-
相川 Aikawa	66.8	0.3	NW	5	10	N	c	-
秋田 Akita	63.4	-1.4	N	7	10	N	s	1
石巻 Isinomaki	62.1	-1.2	WNW	4	0	SK	b	-
盛岡 Morioka	61.7	-1.8	W	7	10	S	c	-
宮古 Miyako	60.2	0.3	W	3	6	SK	bc	-
青森 Aomori	61.9	-1.9	W	7	10	SK	c	-
函館 Hakodate	61.0	-0.5	N	6	7	SK	bc	-
札幌 Sapporo	60.2	-2.2	NNW	8	10	N	c	-
旭川 Asahigawa	59.5	-3.4	NW	3	10	N	s	-
浦河 Urakawa	57.3	-0.2	NW	8	0	SK	b	-
帯廣 Obihiro	56.4	-2.2	NW	9	9	CK	c	-
網走 Abasiri	57.1	-3.6	N	6	10	N	s	-
根室 Nemuro	55.0	-3.5	NW	10	10	S	c	-
紗那 Syana	51.5	-4.3	WNW	10	10	N	s	1
大泊 Ootomari	57.5	-4.0	NW	8	10	S	c	-
敷香 Sikka	57.8	-3.6	NNW	6	10	S	c	-
釜山 Husan	69.0	4.6	NNE	6	10	SK	c	-
濟州島 Saisyûtô	66.1	8.6	ESE	10	10	SK	c	-
木浦 Moppo	66.2	7.7	SE	4	10	SC	c	-

地名 STATIONS	午前六時 6 a.m. 氣壓 Air Pressure 700+	風向 Wind Direc.	風力 (4) Force	氣溫 Temp.	雨量 Precip.	天氣 Weather	正午 NOON 氣壓 Air Pressure 700+	風向 Wind Direc.	風力 (4) Force	氣溫 Temp.	雨量 Precip.	天氣 Weather
漢口 Hankow	59.4	NE	1	7	20	r	62.0	N	2	8	1	r
芝罘 Chefoo	60.8	E	1	1	-	c	68.8	NE	1	2	-	c

船名 SHIP.	東經 °E Long.	北緯 °N Lat.	氣壓 Air Pressure 700+	風向 Wind (3) Direc.	風力 Force	天氣 Weath.
YabukiSeikai m.	122	38	69.6	E	3	c
Kuramasan maru	122	31	58.7	ESE	5	r
5th.Muroran m.	128	34	64.8	E	6	c
SanyôsyaJyunyô m	142	38	60.5	NW	6	c
Hakusika maru	151	41	45.5	NW	5	c
Ayaha maru	145	41	52.8	NNW	5	c
NYK.Toyama m.	162	50	36.1	NE	4	s
Lisbon maru	147	37	53.9	NW	7	c
Gosyû maru	143	42	41.7	WNW	8	s
London maru	144	37	53.1	N	6	c
Konan maru	122	26	55.4	SE	5	c
Ryûsyô maru	125	27	64.0	ESE	5	r

觀測所 STATIONS	時刻 Time	氣壓 Air Pressure 700+	風向 Wind (3) Direc.	風力 Force	氣溫 Air Temp.	天氣 Weather.
Hongkong	17	54.5	E	4	18	fog
Manila	15	54.8	WSW	4	30	overcast
Appari	15	54.5	NNE	4	28	fair
Legaspi	15	54.5	ENE	2	32	overcast
Hoilo	15	54.8	SW	2	32	overcast
Surigao	15	54.5	-	0	29	overcast
Basco	15	55.1	ESE	4	26	overcast
Guam	15	52.7	E	4	-	overcast
Wladiwostock	7	72.1	NE	1	-	-
Harbin	7	76.0	SW	2	-	-
Tsitsihar	7	76.4	W	2	-	-
Olga	7	68.3	-	0	-	-
Khabarovsk	7	68.4	W	1	-	-
Blagovestchensk	7	74.0	NW	4	-	-
Manchuria	7	76.0	SE	6	-	-
Alexandrovsk	7	61.4	N	7	-	-
Tchernyaevo	7	76.1	-	0	-	-
Yakutsk	7	78.6	S	1	-	-
Wladiwostock	13	70.4	NE	4	-	-
Nikolaievsk	13	63.4	N	4	-	-
Harbin	13	74.8	NE	2	-	-
Khabarovsk	13	69.0	NW	1	-	-
Blagovestchensk	13	73.7	N	5	-	-
Manchuria	13	73.1	SE	4	-	-
Tchernyaevo	13	73.8	NW	2	-	-
Arkhara	13	72.5	-	0	-	-

Notes
(1) in the preceding 24 hours.
(2) in the preceding 6 hours.
(3) Beaufort's scale.
(4) Land scale (0–6)

天氣圖
WEATHER CHART.

THE CENTRAL METEOROLOGICAL OBSERVATORY OF JAPAN. TOKYO.

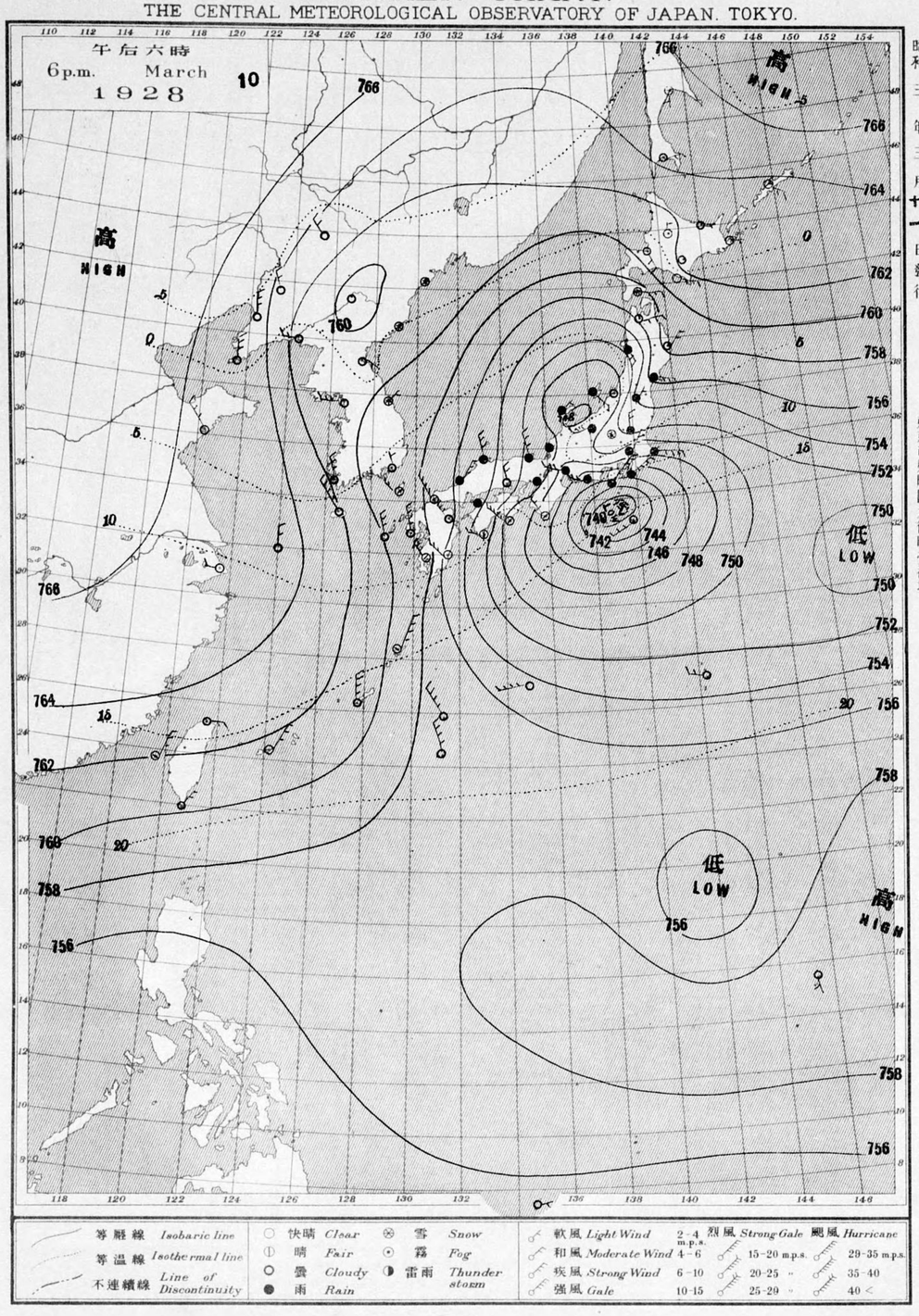

明治廿七年三月七日第三種郵便物認可
昭和三年三月十一日發行

發行人 東京市麹町區元衞町壹番地 中央氣象臺

東京市神田區西小川町一丁目六番地 電話九段二八四四番
販賣印刷者合資會社 清華堂（定價郵稅共金五錢）

等壓線 Isobaric line
等温線 Isothermal line
不連續線 Line of Discontinuity

快晴 Clear　晴 Fair　曇 Cloudy　雨 Rain
雪 Snow　霧 Fog　雷雨 Thunder storm

		2-4 m.p.s.	強風 Strong Gale	颶風 Hurricane
軟風	Light Wind			
和風	Moderate Wind	4-6	15-20 m.p.s.	29-35 m.p.s.
疾風	Strong Wind	6-10	20-25 〃	35-40
強風	Gale	10-15	25-29 〃	40 <

天氣圖
WEATHER CHART.

THE CENTRAL METEOROLOGICAL OBSERVATORY OF JAPAN. TOKYO.

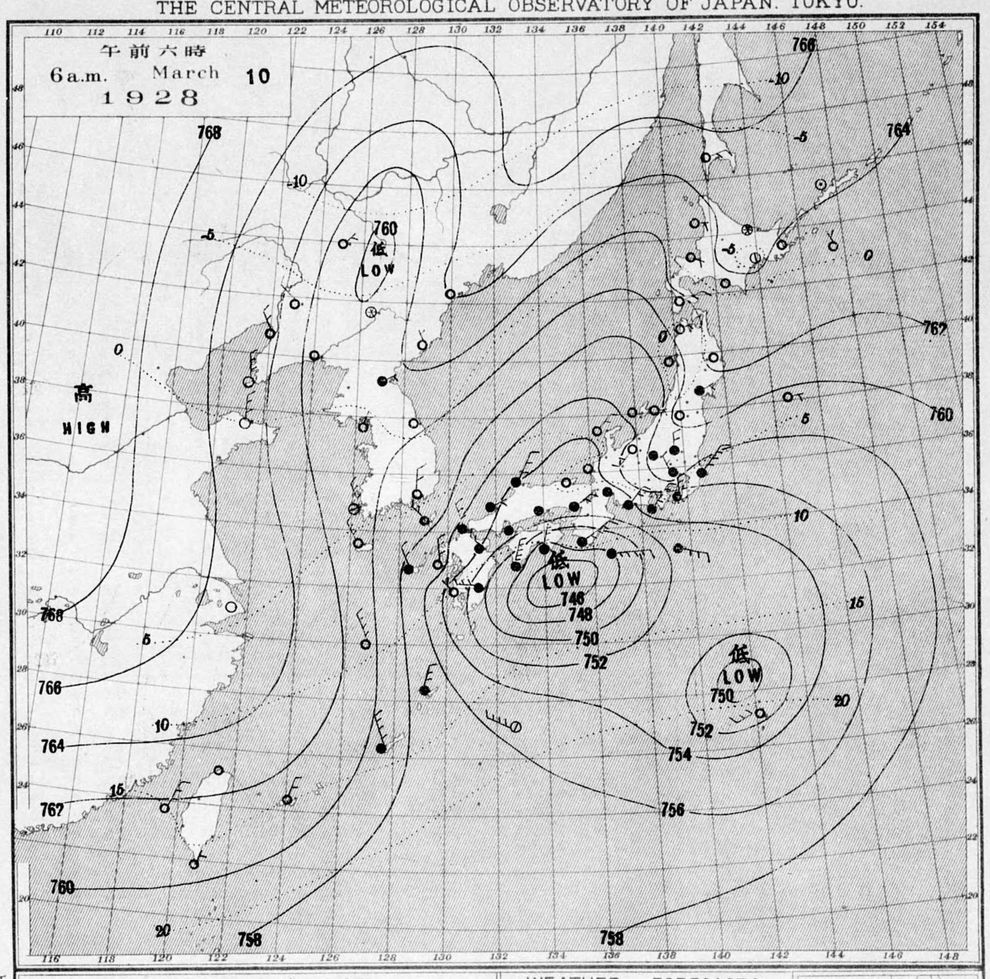

天氣豫報

第一區	北乃至東ノ風 曇ノ雨
第二區	北乃至西ノ風 晴
第三區	仝 仝
第四區	仝 曇少雨
第五區	仝 天氣良ナル
第六區	仝 曇少雨
第七區	仝 晴
第八區	仝 仝
第九區	仝 曇少雨

天氣概況

朝鮮樺太方面ニ在リテ低氣壓ハ今朝六時ハ宗谷海峽ニ在リテ其ノ中心ハ北緯五十度東經一四五度ニ達シ次イデ殆ンド其ノ儘ノ形ニテ東北東ニ進行スル見込ニシテ小笠原島ニ在リテ低氣壓ハ其ノ中心ハ北緯二四度東經一四二度ニ達シ次イデ殆ンド其ノ儘ノ形ニテ東北東ニ進行スル見込ニシテ其ノ中心ハ北緯二四度東經一四二度ニ達シ次イデ殆ンド其ノ儘ノ形ニテ東北東ニ進行スル見込ニシテ

WEATHER FORECASTS

I	N-E	cloudy with some rain
II	N-W	fair
III	〃	fair
IV	〃	cloudy with some rain
V	〃	improving
VI	〃	cloudy with some snow
VII	〃	fair
VIII	〃	fair
IX	〃	cloudy with some snow

氣象區域圖

東京豫報 TOKYO.

今晩ハ北西ノ風稍強ク雨ノ後曇
明日ハ北西ノ風稍強ク晴天

暴風警報

第三、四區ハ九日午後八時十五分警報ヲ解ク
第五區ハ風雨強カルベシ十日午前八時三十分警報ス

参月九日午前六時各地觀測表
OBSERVATIONS at 6a.m. (135° M.S.T.) March 9 1928

測候所 STATIONS	氣壓 Air Press. mm. 700+	氣温 Air Temp. °C	風向 Wind Direc.	風速 Vel. m/s	雲量 Clouds Amt.	雲形 Form	天氣 Weath.	雨量 Precip. mm. (1)
パラオ Palau	56.8	24.9	-	1	10	KN	c	13
恆春 Kôsyun	55.8	21.0	-	1	10	SK	c	-
臺東 Taitô	55.8	21.0	NNE	5	10	N	r	2
臺南 Tainan	56.5	18.8	N	4	10	SK	c	1
澎湖 Hôko	57.1	17.2	N	9	10	SK	c	1
臺北 Taihoku	58.9	13.5	E	3	10	N	r	7
石垣 Isigakizima	56.7	18.2	NNW	4	10	SK	c	11
那覇 Naha	54.5	18.1	NNW	9	10	N	r	15
名瀨 Naze	52.9	17.7	NNE	2	10	N	r	28
鹿兒島 Kagosima	53.6	13.2	ENE	5	10	N	r	13
宮崎 Miyazaki	55.8	13.0	SE	4	10	N	r	36
熊本 Kumamoto	53.9	9.7	-	1	10	N	r	25
足摺 Asizuri	57.3	12.8	S	7	10	N	r	8
高知 Kôti	58.8	7.8	-	1	10	N	r	9
室戸 Muroto	58.8	6.6	ENE	8	10	N	r	2
德島 Tokusima	60.4	4.5	-	1	10	N	r	1
和歌山 Wakayama	59.6	3.6	ESE	2	10	KC	c	-
潮岬 Siomisaki	59.5	9.6	NE	4	10	N	c	-
大分 Ooita	56.5	5.7	-	0	10	N	r	22
松山 Matuyama	57.4	5.4	-	1	10	N	r	6
多度津 Tadotu	58.6	4.6	E	2	10	N	r	1
廣島 Hirosima	58.8	4.0	NNE	2	10	N	r	1
岡山 Okayama	59.6	4.0	-	1	10	N	r	1
神戸 Kôbe	60.0	2.9	NNE	2	10	SC	c	-
大阪 Oosaka	60.0	3.5	NE	4	8	SK	c	-
京都 Kyôto	60.9	1.7	WSW	2	10	SK	c	-
八木 Yagi	60.7	1.9	-	0	10	SC	c	-
富江 Tomie	53.6	10.3	NE	11	10	N	c	22
長崎 Nagasaki	54.5	7.8	NNE	4	10	N	r	17
佐賀 Saga	55.5	8.0	NW	2	10	N	r	26
福岡 Hukuoka	57.4	6.7	N	4	10	N	r	23
嚴原 Ituhara	57.9	7.0	N	5	10	N	r	46
下關 Simonoseki	57.5	5.6	N	2	10	N	r	23
濱田 Hamada	59.0	4.6	ENE	4	10	N	r	7
境 Sakai	60.1	5.2	ENE	3	10	N	r	1
宮津 Miyadu	60.4	1.3	-	0	10	SK	c	-
津 Tu	60.8	2.3	-	1	10	N	c	-
岐阜 Gihu	61.3	0.8	-	0	10	SK	c	-
名古屋 Nagoya	61.1	0.1	-	1	10	SK	c	-
濱松 Hamamatu	61.1	3.9	NNE	3	10	SK	c	-
長津呂 Nagaturo	61.6	6.4	NNE	5	1?	SK	b	-
沼津 Numadu	61.4	3.1	ENE	2	10	SC	c	-
横濱 Yokohama	62.9	1.7	NNW	5	10	SK	c	-
東京 Tôkyo	63.2	1.2	N	3	10	SK	c	-
熊谷 Kumagaya	63.5	-1.8	-	1	10	SC	c	-
布良 Mera	61.8	6.2	-	0	10	SK	c	-
銚子 Tyôsi	62.5	4.4	ENE	5	10	N	r	-
八丈島 Hatidyozima	60.7	8.7	-	1	10	SC	c	-
父島 Titizima	61.6	11.1	-	1	10	KC	c	-
筑波山 Tukubasan	64.7	-3.0	-	1	10	N	c	-
高山 Takayama	63.9	-4.6	-	1	10	SC	c	-
飯田 Iida	61.7	-1.7	-	0	10	SC	c	-
松本 Matumoto	63.5	-3.2	-	0	10	SC	c	-
長野 Nagano	63.5	-3.5	-	1	10	SC	c	-
甲府 Kôhu	63.1	-0.6	-	0	10	SC	c	-
前橋 Maebasi	63.5	-1.5	NNW	4	10	SC	c	-
足尾 Asio	62.7	-4.4	-	0	10	SC	c	-
宇都宮 Utunomiya	63.8	-2.2	W	2	10	SK	c	-
福島 Hukusima	63.7	-4.4	-	1	10	CS	c	-
彦根 Hikone	60.4	1.6	-	1	10	KC	c	-
伊吹山 Ibukisan	61.7	-2.7	S	4	10	SK	c	-
福井 Hukui	61.2	0.0	-	0	10	SC	c	-
金澤 Kanazawa	61.0	0.6	-	1	10	SK	c	-
皆月 Minaduki	61.4	1.8	ESE	2	10	SC	c	-
伏木 Husiki	61.9	1.2	-	1	10	SK	c	-
高田 Takata	62.4	0.2	SSE	3	10	SC	c	-
新潟 Niigata	63.2	-1.4	-	1	10	CS	c	-
相川 Aikawa	62.5	1.6	ESE	2	10	CS	c	-

測候所 STATIONS	氣壓 Air Press. mm. 700+	氣温 Air Temp. °C	風向 Wind Direc.	風速 Vel. m/s	雲量 Clouds Amt.	雲形 Form	天氣 Weath.	雨量 Precip. mm. (1)
山形 Yamagata	64.3	-7.4	-	0	7	N	bc	-
秋田 Akita	63.3	-0.6	-	1	10	SK	c	-
水戸 Mito	63.0	-2.4	-	1	8	SC	c	-
金山 Kanayama	63.5	-6.9	-	0	10	CK	c	-
石巻 Isinomaki	63.5	-2.7	NNW	2	9	CS	c	-
水澤 Midusawa	63.6	-3.8	-	0	10	S	c	-
盛岡 Morioka	63.3	-1.3	SE	2	10	S	c	-
宮古 Miyako	62.6	-0.1	-	0	10	SK	c	-
青森 Aomori	62.8	-0.2	-	0	10	SK	c	1
函館 Hakodate	62.8	1.3	NNW	2	10	SK	c	-
壽都 Suttu	63.1	1.9	NNE	13	10	SK	c	-
札幌 Sapporo	62.7	-2.0	-	1	10	N	c	1
羽幌 Haboro	62.5	-6.7	SE	5	10	SK	c	1
旭川 Asahigawa	62.9	-11.1	-	0	10	S	c	-
浦河 Urakawa	62.0	-3.4	NNE	3	10	SK	c	-
帯廣 Obihiro	62.8	-14.4	-	0	1	SK	b	-
網走 Abasiri	61.8	-2.9	N	3	10	S	c	-
釧路 Kusiro	60.9	-3.1	NNW	3	6	SK	bc	-
根室 Nemuro	59.7	-3.2	NNW	3	4	SK	bc	-
紗那 Syana	58.7	-2.6	W	6	10	N	c	2
大泊 Ootomari	62.5	-4.0	N	5	10	SK	c	-
敷香 Sikka	63.8	-7.8	NNW	4	8	SK	c	-
釜山 Husan	58.9	3.0	NNE	9	10	N	c	34
濟州島 Saisyûtô	57.8	8.5	E	6	10	N	c	26
木浦 Moppo	58.3	3.9	N	4	10	N	c	54
仁川 Zinsen	61.7	0.8	NNE	5	10	SK	c	2
江陵 Kôryô	63.6	0.3	-	0	10	N	s	13
元山 Gensan	64.5	-1.3	-	1	10	N	s	3
城津 Zyôsin	65.1	-1.8	-	0	10	SK	c	-
雄基 Yûki	65.0	-3.4	-	0	10	SC	c	-
中江鎭 Tyûkôtin	62.1	-2.6	-	0	10	CK	c	1
龍岩浦 Ryûganpo	62.8	0.2	-	1	10	SK	c	-
大連 Dairen	65.2	-3.2	N	4	0	-	b	4
營口 Yinkow	65.3	-4.0	NW	2	0	-	b	-
奉天 Mukden	64.5	-2.4	-	0	9	CK	c	-
長春 Changchun	64.0	-8.3	-	1	3	C	bc	-
天津 Tientsin	65.2	-1.3	-	1	10	SK	c	-
青島 Tsingtau	64.5	-0.4	N	11	10	SK	c	9
上海 Shanghai	62.0	5.7	NW	7	10	SK	c	2
ラサ島 Rasazima								
大東島 Ooagarizima	53.4	-	E	4	10	N	r	10-20

船名 SHIP.	東經 °E Long.	北緯 °N Lat.	氣壓 Air Pressure 700+	風向 Wind (3) Direc.	風力 Force	天氣 Weath.
KinkaiYosino m.	124	27	56.9	N	6	c
Sakaki maru	123	37	58.9	N	4	c
Kuramasan maru	127	32	54.4	NNE	6	c
TetudôKeihuku m.	129	35	57.4	NE	6	r
Gosyû maru	148	41	60.5	WNW	4	s
Inaba maru	125	29	55.6	NW	7	c
Tôen maru	129	29	51.1	NW	5	c
Harbin maru	126	34	57.9	N	6	c
Macassar maru	134	29	57.7	SE	5	r
NYK.Toyama m.	154	46	53.1	N	5	c

觀測所 STATIONS	時刻 Time	氣壓 Air Pressure 700+	風向 Wind (3) Direc.	風力 Force	氣温 Air Temp.	天氣 Weather.
Hongkong	11	59.6	NNW	2	13	fair
Manila	7	57.2	E	1	21	fair
Appari	7	56.3	SW	2	23	fair
Legaspi	7	56.0	-	0	23	fair
Iloilo	7	56.3	-	0	22	fair
Surigao / Massin	7	56.3	N	2	24	overcast
Yap	7	56.9	NE	2	-	overcast
Guam	7	57.2	E	2	-	overcast

天氣 Weather 記號 Notation: 快晴 Clear b, 晴 Fair bc, 曇 Cloudy c, 雨 Rain r, 雪 Snow s, 霧 Fog f, 雷雨 Thunderstorm t

参月八日午后六時各地觀測表
OBSERVATIONS at 6p.m. (135° M.S.T.) March 8 1928

測候所 STATIONS	氣壓 Air Press. mm. 700+	氣温 Air Temp. °C	風向 Wind Direc.	風速 Vel. m/s	雲量 Clouds Amt.	雲形 Form	天氣 Weath.	雨量 Precip. mm. (2)
パラオ Palau	55.7	27 5	-	1	10	SK	c	3
恆春 Kosyun	54.7	25.2	WNW	4	3	SK	bc	-
澎湖 Hôko	55.3	21.2	SW	4	10	KC	c	1
臺北 Taihoku	55.1	20.4	NW	2	10	N	r	1
石垣 Isigakizima	54.2	24.1	S	4	6	KC	bc	-
那覇 Naha	55.3	20.2	SE	7	10	S	c	-
名瀨 Naze	56.5	18.1	SSE	10	10	N	r	-
鹿兒島 Kagosima	59.8	11.9	-	1	10	N	r	2
宮崎 Miyazaki	62.1	8.6	NNW	2	10	N	r	2
熊本 Kumamoto	60.6	8.7	-	0	10	N	r	2
足摺 Asizuri	62.4	11.0	N	2	10	N	r	-
高知 Kôti	63.0	10.6	-	1	10	SK	c	-
室戸 Muroto	62.9	7.8	ENE	3	10	SC	c	-
和歌山 Wakayama	62.8	8.2	NE	3	10	SK	c	-
潮岬 Siomisaki	62.3	9.3	WNW	2	10	N	c	-
大分 Ooita	62.6	7.0	-	0	10	N	r	-
松山 Matuyama	62.6	8.2	-	1	10	SC	c	-
多度津 Tadotu	63.4	7.9	-	0	10	SC	c	-
廣島 Hirosima	62.9	7.6	-	1	10	SC	c	-
岡山 Okayama	63.4	6.8	-	1	10	CS	c	-
大阪 Oosaka	63.5	8.3	N	4	10	CS	c	-
富江 Tomie	58.3	10.9	E	11	10	N	r	3
長崎 Nagasaki	59.2	8.6	E	6	10	N	r	3
福岡 Hukuoka	61.1	6.8	-	0	10	N	r	3
嚴原 Ituhara	61.0	7.1	NNW	5	10	N	r	10
下關 Simonoseki	62.0	6.0	E	5	10	N	r	-
濱田 Hamada	62.3	8.2	ENE	2	10	SC	c	-
境 Sakai	63.9	5.4	ENE	3	10	SK	c	-
宮津 Miyadu	64.5	4.4	-	1	10	CS	c	-
名古屋 Nagoya	62.4	6.1	WSW	4	4	C	bc	-
濱松 Hamamatu	62.2	7.6	SSW	4	10	KC	c	-
長津呂 Nagaturo	62.6	7.8	S	2	10	CS	c	-
横濱 Yokohama	62.1	6.7	SSW	3	10	C	c	-
東京 Tôkyô	62.0	7.2	S	2	10	CS	c	-
布良 Mera	62.4	6.8	-	0	10	CS	c	-
銚子 Tyôsi	62.2	4.0	E	2	0	-	b	-
八丈島 Hatidyôzima	62.2	8.9	-	1	10	K	c	-
父島 Titizima	62.1	13.4	NE	2	1	C	b	-
筑波山 Tukubasan	63.0	0.2	NW	3	7	CS	bc	-
高山 Takayama	63.6	1.5	NNW	3	10	SK	c	-
長野 Nagano	63.8	0.2	NE	4	10	CS	c	-
甲府 Kôhu	61.3	7.0	WSW	3	10	SC	c	-
前橋 Maebasi	62.4	2.7	N	9	8	SC	c	-
宇都宮 Utunomiya	62.9	4.8	ENE	2	1	C	b	-
福島 Hukusima	63.3	2.2	NW	8	1	K	b	-
伊吹山 Ibukisan	65.5	-7.4	N	12	9	SC	c	-
福井 Hukui	64.3	4.4	N	3	10	SK	c	-
皆月 Minaduki	64.4	2.3	-	1	8	SK	c	-
新潟 Niigata	64.7	3.2	NNE	3	10	SK	c	-
相川 Aikawa	64.4	2.0	N	2	10	K	c	-
秋田 Akita	63.8	1.3	NW	3	10	SK	c	-
石巻 Isinomaki	63.0	0.6	W	8	2	SK	b	-
盛岡 Morioka	62.8	0.4	W	6	10	SK	c	-
宮古 Miyako	61.2	2.7	NW	3	3	SK	bc	-
青森 Aomori	62.7	0.4	W	5	10	N	s	-
函館 Hakodate	62.2	2.2	NW	5	10	SK	c	-
札幌 Sapporo	61.5	-0.6	NNW	9	10	N	s	-
旭川 Asahigawa	60.9	-1.5	N	2	10	N	s	-
浦河 Urakawa	58.6	0.8	WNW	7	0	SK	b	-
帯廣 Obihiro	59.3	-1.1	NNW	7	2	SK	b	-
網走 Abasiri	59.0	-2.6	N	7	10	N	s	-
根室 Nemuro	57.0	-2.3	NW	6	6	SK	bc	-
紗那 Syana	54.3	-2.4	W	4	10	N	s	1
大泊 Ootomari	60.4	-1.7	N	5	10	SK	c	-
敷香 Sikka	61.0	-2.6	NNW	9	10	SK	c	-
釜山 Husan	62.5	4.3	NNE	6	10	N	r	4
濟州島 Saisyûtô	56.2	8.7	ESE	12	10	N	r	5
木浦 Moppo	58.7	4.8	NE	6	10	N	r	23

測候所 STATIONS	氣壓 Air Press. mm. 700+	氣温 Air Temp. °C	風向 Wind Direc.	風速 Vel. m/s	雲量 Clouds Amt.	雲形 Form	天氣 Weath.	雨量 Precip. mm. (2)
仁川 Zinsen	62.4	6.1	NNE	4	10	SK	c	-
江陵 Kôryô	65.4	3.5	ENE	2	10	SK	c	-
元山 Gensan	66.4	0.1	E	2	10	N	c	-
城津 Zyôsin	67.0	-0.4	-	1	10	SC	c	-
雄基 Yûki	65.8	-1.3	-	1	10	SC	c	-
中江鎭 Tyûkôtin	62.9	0.0	-	0	10	SK	c	-
龍岩浦 Ryûganpo	64.1	2.3	-	0	10	S	c	-
大連 Dairen	65.4	-0.9	N	3	10	SK	c	1
營口 Yinkow	65.7	0.2	NE	2	10	SK	c	-
奉天 Mukden	65.2	0.2	NNW	2	10	SC	c	-
長春 Changchun	65.3	-2.6	ENE	3	10	SC	c	-
天津 Tientsin	65.3	6.9	-	0	0	CK	b	-
青島 Tsingtau	63.9	5.9	NNE	7	10	N	c	3
上海 Shanghai	58.6	6.4	W	5	10	N	r	-
ラサ島 Rasazima								
大東島 Ooagarizima	58.6	-	ESE	8	10	SK	c	-

地名 STATIONS	午前六時 6 a.m. 氣壓 Air Pressure 700+	風向 Wind Direc.	風力 Force	氣温 Temp.	雨量 Precip.	天氣 Weather	正午 NOON 氣壓 Air Pressure 700+	風向 Wind Direc.	風力 Force	氣温 Temp.	雨量 Precip.	天氣 Weather
漢口 Hankow	65.9	N	1	3	7	c	67.8	N	1	6	-	b
芝罘 Chefoo	66.1	NE	1	1	3	r	66.1	NE	1	1	3	s

船名 SHIP.	東經 °E Long.	北緯 °N Lat.	氣壓 Air Pressure 700+	風向 Wind (3) Direc.	風力 Force	天氣 Weath.
Toba maru	158	34	51.3	W	6	r
Gosyû maru	150	41	52.8	NW	5	c
Inaba maru	126	31	54.4	WSW	6	r
Siberia maru	122	27	56.9	NNE	4	c
Taihuku maru	131	31	63.5	SE	4	r
Kuramasan m.	125	32	53.9	WNW	4	f
Yabuki-Seikai m.	125	35	62.0	NE	5	r
Amazon maru	120	25	52.6	W	2	r
NYK.Kasuga m.	130	34	59.7	ENE	4	r
Ayaha maru	142	38	59.5	NW	5	c
NYK.Toyama maru	156	48	43.7	NE	4	c
Hakusika maru	155	43	42.9	NW	6	c
London maru	150	40	49.0	NNW	6	c

觀測所 STATIONS	時刻 Time	氣壓 Air Pressure 700+	風向 Wind (3) Direc.	風力 Force	氣温 Air Temp.	天氣 Weather.
Hongkong	17	56.0	WNW	4	18	overcast
Manila	15	55.1	SW	4	30	fsir
Appari	15	54.5	NNE	4	30	fair
Legaspi	15	54.2	S	2	17	overcast
Iloilo	15	54.8	SW	4	30	fair
Surigao	15	54.8	NW	1	28	overcast
Yap / Basco	15	54.5	WSW	2	28	overcast
Guam	15	56.3	N	4	-	overcast
Wladiwostock	7	70.1	N	1	-	-
Nikolaievsk	7	66.6	NW	4	-	-
Harbin	7	70.9	NE	1	-	-
Tsitsihar	7	72.1	NE	2	-	-
Khabarovsk	7	70.8	-	0	-	-
Blagovestchensk	7	73.3	W	4	-	-
Manchuria	7	69.5	E	4	-	-
Alexandrovsk	7	63.3	N	9	-	-
Nik.-Ussuriisk	7	70.4	-	0	-	-
Stretensk	7	72.0	-	0	-	-
Yakutsk	7	78.5	NE	2	-	-
Norski-Sklad	7	73.7	-	0	-	-
Mur.-Amurskii	7	70.7	-	0	-	-
Grodekovo	7	71.2	SE	1	-	
Ekat.-Nikolskoe	7	70.8	N	3	-	
Wladiwostock	13	78.5	NE	4	-	
Nikolaievsk	13	65.9	NW	4		

例 Notes: (1) 午前六時ノ雨量ハ前廿四時間ノ總量ナリ ... in the preceding 24 hours. (2) ... in the preceding 6 hours. (3) ... in Beaufort's scale. ... 階級ナリ ... in the Land scale (0–6)

天氣圖
WEATHER CHART.

THE CENTRAL METEOROLOGICAL OBSERVATORY OF JAPAN. TOKYO.

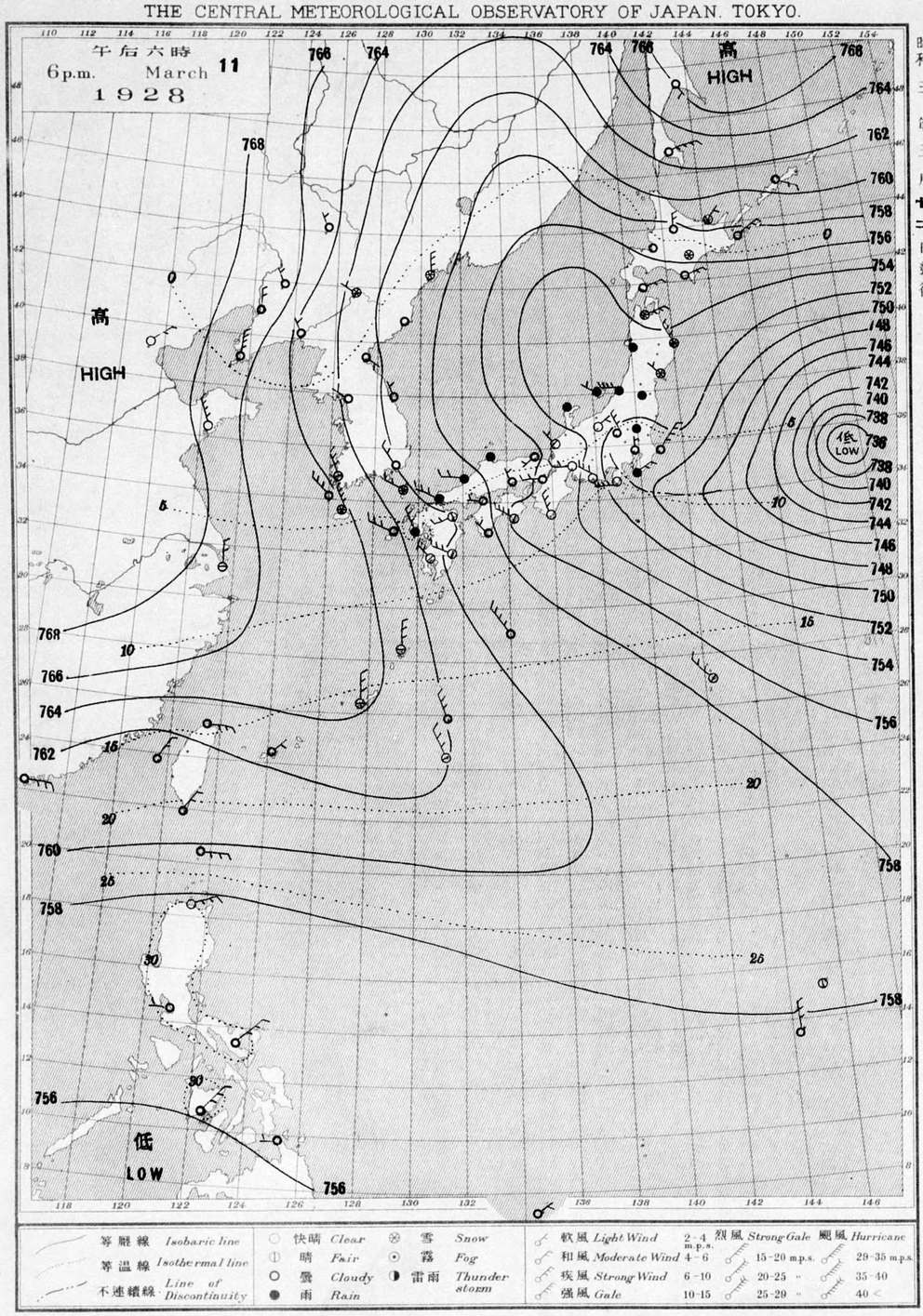

等壓線 *Isobaric line*
等温線 *Isothermal line*
不連續線 *Line of Discontinuity*

快晴 *Clear* ◎ 雪 *Snow*
晴 *Fair* ⊙ 霧 *Fog*
曇 *Cloudy* ◑ 雷雨 *Thunder storm*
雨 *Rain*

		烈風 *Strong Gale*	颶風 *Hurricane*
軟風 *Light Wind*	2–4 m.p.s.		
和風 *Moderate Wind*	4–6	15–20 m.p.s.	29–35 m.p.s.
疾風 *Strong Wind*	6–10	20–25 〃	35–40
強風 *Gale*	10–15	25–29 〃	40 <

明治廿七年三月七日第三種郵便物認可
昭和三年三月十二日發行

發行人 中央氣象臺
東京市麻布區西小川町一丁目六番地 電話九段二八四四番

販賣印刷者合資會社 清華堂（定價郵稅共金五錢）

天氣圖
WEATHER CHART.

THE CENTRAL METEOROLOGICAL OBSERVATORY OF JAPAN. TOKYO.

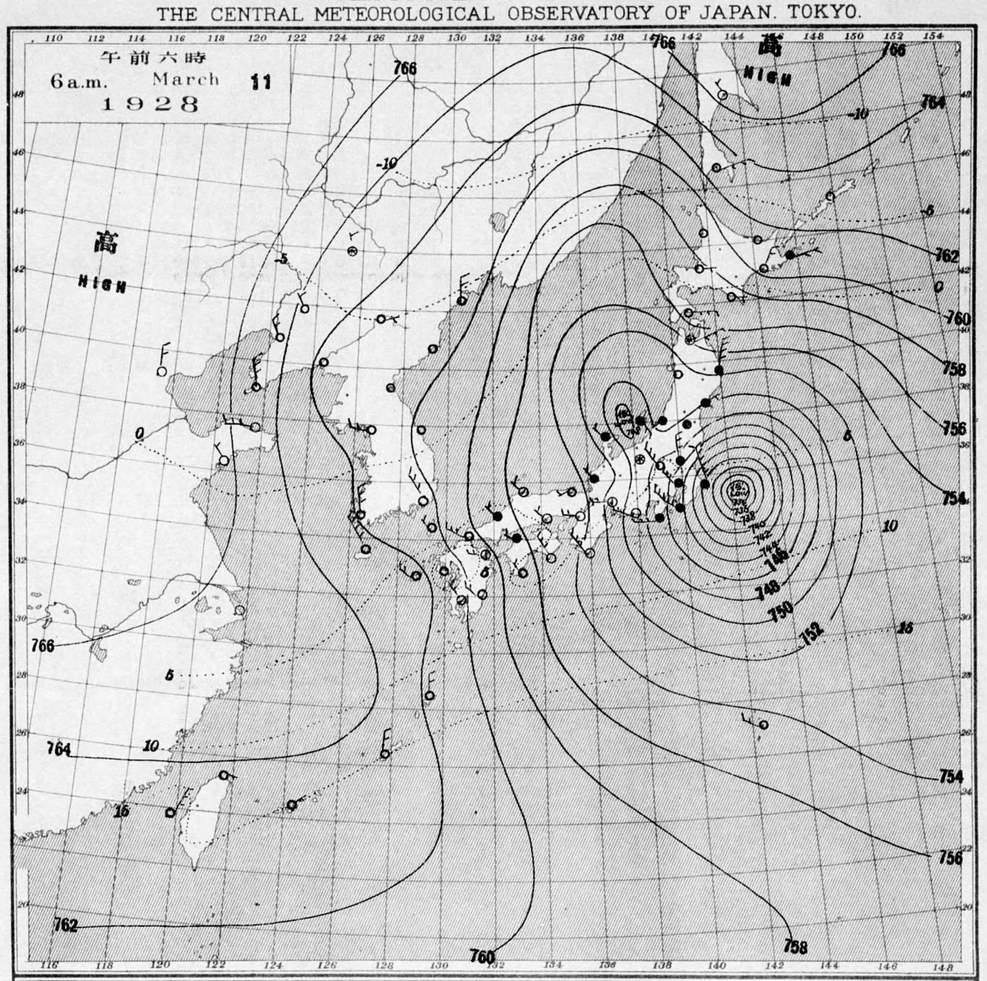

天氣圖第七一號

天氣豫報

第一區	北西ヨリ風	曇ノ雨
第二區	北ノ方ヨリ西ノ風	晴
第三區	仝	仝
第四區	仝	曇
第五區	仝	晴
第六區	仝	曇ノ雨
第七區	仝	天氣變ラヌ
第八區	仝	天氣變ラヌ
第九區	仝	曇ノ雪

天氣概況

低氣壓ハ七三〇粍程度迄降リ猛烈ナル風雨ヲ起シ今朝大略帝國南島ノ沖ヲ通過シテ太平洋上ニ出ヅルガ氏為ニ海上荒天ニテ陸上ヲ関東方面ノ風雨強ク次第ニ靜ニ向フ低度ノ海上ニ七四九粍ノ副低氣圧アリ東ニ進ム氏為ニ北陸道方面ヲ除ク中ヲ長野附方面ニ降雪強シ其他全國曇リ勝ナリ高氣圧ハ七六六粍ニシテ支那ニアルモ勢力弱シ

WEATHER FORECASTS

I	N-E	cloudy with some rain
II	N-W	fair
III	〃	fair
IV	〃	cloudy
V	〃	fair
VI	〃	cloudy with some rain
VII	〃	improving
VIII	〃	improving
IX	〃	cloudy with some snow
	〃	

東京豫報 TOKYO.

今晩北西ノ風大氣次第ニ曇ルナラン
明日ハ北西ノ風大氣曇シ

暴風警報

本日午後八時十五分警戒ヲ解ク
東京地方風強クシテ午後九時十分警戒ス
本五日 東京地方十一日午前八時四十五分警戒ヲ解ク

參月 拾 日午前六時各地觀測表

OBSERVATIONS at 6a.m. (135° M.S.T.) March 10 1928

測候所 STATIONS	氣壓 Air Press. mm. 700+	氣温 Air Temp. °C	風向 Wind Direc.	風速 Vel. m/s	雲量 Clouds Amt.	雲形 Form	天氣 Weath.	雨量 Precip. mm. (1)
バラオ Palau								
恒春 Kōsyun	60.8	18.1	NNE	2	10	SK	c	-
臺東 Taitō	61.3	15.4	NW	4	10	SK	c	5
臺南 Tainan	61.1	12.0	N	5	10	SK	c	-
澎湖 Hōkō	61.7	15.0	NNE	9	10	SK	c	-
臺北 Taihoku	63.8	10.8	-	0	10	SK	c	2
石垣 Isigakizima	61.5	15.0	NNE	4	10	SK	c	-
那覇 Naha	59.8	14.7	NNW	14	10	N	r	1
名瀬 Naze	56.8	13.9	NNE	9	10	N	r	6
鹿兒島 Kagosima	53.1	10.0	NW	3	10	SK	c	25
宮崎 Miyazaki	53.0	10.8	W	6	10	N	r	40
熊本 Kumamoto	52.7	7.0	NNW	6	10	N	r	18
足摺 Asizuri	48.6	12.1	NNE	15	10	N	r	45
高知 Kōti	49.5	10.0	WSW	2	10	N	r	20
室戸 Muroto	47.7	10.9	NNE	11	10	N	r	22
徳島 Tokusima	52.1	7.1	WNW	2	10	N	r	16
和歌山 Wakayama	50.7	8.2	-	0	10	N	r	8
潮岬 Siomisaki	49.3	9.5	ENE	11	10	N	r	28
大分 Ooita	54.0	9.0	NW	5	10	N	r	31
松山 Matuyama	52.8	7.0	-	0	10	N	r	12
多度津 Tadotu	52.5	6.8	-	0	10	N	r	10
廣島 Hirosima	53.3	7.2	-	0	10	N	r	15
岡山 Okayama	52.6	7.0	-	0	10	N	r	8
神戸 Kōbe	51.7	8.6	ENE	10	10	N	r	4
大阪 Oosaka	52.1	7.9	ENE	5	10	N	r	1
京都 Kyōto	52.9	7.7	ESE	3	10	N	r	1
八木 Yagi	52.0	7.8	NNE	3	10	N	r	7
富江 Tomie	57.9	8.1	NNW	4	10	N	r	7
長崎 Nagasaki	56.3	6.7	N	8	10	N	c	23
佐賀 Saga	56.9	8.0	NE	5	10	N	c	24
福岡 Hukuoka	56.4	7.8	N	6	10	N	r	29
嚴原 Ituhara	58.5	5.4	NW	5	10	N	r	4
下関 Simonoseki	55.5	6.4	NNW	7	10	N	r	36
濱田 Hamada	54.8	7.0	ENE	2	10	N	r	20
境 Sakai	54.0	7.5	NNE	6	10	N	r	17
宮津 Miyadu	53.4	4.9	-	0	10	SK	c	-
津 Tu	53.2	6.0	-	1	10	N	r	5
岐阜 Gihu	53.4	6.1	-	1	10	N	r	1
名古屋 Nagoya	53.6	5.4	-	1	10	N	r	2
濱松 Hamamatu	53.1	7.1	NE	4	10	N	r	3
長津呂 Nagaturo	53.8	6.6	NE	11	10	N	r	4
沼津 Numadu	55.1	6.8	ESE	3	10	N	r	1
横濱 Yokohama	57.7	2.3	NNW	9	10	N	r	2
東京 Tōkyo	58.1	2.6	NNW	5	10	N	r	2
熊谷 Kumagaya	59.2	1.8	-	1	10	N	r	-
布良 Mera	55.2	4.7	N	7	10	N	r	1
銚子 Tyōsi	56.1	7.3	NE	11	10	N	r	3
八丈島 Hatidyozima	52.2	13.4	ESE	7	10	N	r	20
父島 Titizima	51.8	21.1	WNW	9	10	N	c	21
筑波山 Tukubasan	57.1	-1.2	E	10	10	S	f	1
高山 Takayama	55.9	1.1	-	0	10	N	c	-
飯田 Iida	55.7	2.2	-	0	10	SK	c	-
松本 Matumoto	57.3	0.8	-	0	10	SK	c	-
長野 Nagano	56.4	4.3	SW	4	10	SC	c	-
甲府 Kōhu	57.1	4.0	-	0	10	SK	c	-
前橋 Maebasi	59.1	1.7	-	0	10	N	r	-
足尾 Asio	58.0	0.4	-	0	10	N	r	-
宇都宮 Utunomiya	59.3	1.6	N	4	10	N	r	-
福島 Hukusima	60.9	1.7	-	0	10	N	c	-
彦根 Hikone	53.1	5.0	-	1	10	N	r	1
伊吹山 Ibukisan	52.9	0.1	SE	15	10	N	r	2
福井 Hukui	53.7	4.0	-	0	10	SK	c	-
金澤 Kanazawa	54.7	5.5	ENE	6	10	SK	c	-
皆月 Minaduki	55.0	4.8	NE	5	10	SK	c	-
伏木 Husiki	55.3	5.7	ENE	4	10	SC	c	-
高田 Takata	55.6	1.0	-	0	10	SC	c	-
新潟 Niigata	56.7	4.2	E	3	10	SK	c	-
相川 Aikawa	56.2	4.4	-	1	10	K	c	-

測候所 STATIONS	氣壓 Air Press. mm. 700+	氣温 Air Temp. °C	風向 Wind Direc.	風速 Vel. m/s	雲量 Clouds Amt.	雲形 Form	天氣 Weath.	雨量 Precip. mm. (1)
山形 Yamagata	60.1	-0.1	-	0	10	SC	c	-
秋田 Akita	58.9	-2.4	-	1	10	CS	c	-
水戸 Mito	58.4	3.7	NNE	5	10	N	r	2
金山 Kanayama	61.0	0.3	-	0	10	N	s	-
石巻 Isinomaki	61.0	3.6	ENE	2	10	N	r	-
水澤 Midusawa	61.5	0.3	-	0	10	SC	c	-
盛岡 Morioka	61.0	-0.1	-	0	10	SK	c	-
宮古 Miyako	62.1	0.7	-	0	10	S	c	-
青森 Aomori	61.0	-1.2	ENE	3	10	C	c	-
函館 Hakodate	61.8	0.9	ENE	5	10	SK	c	-
壽都 Suttu	62.2	0.8	S	4	10	SK	c	-
札幌 Sapporo	63.0	-0.6	ESE	3	10	SK	c	-
羽幌 Haboro	63.3	-3.9	E	3	10	SC	c	-
旭川 Asahigawa	63.7	-3.7	-	1	10	S	c	-
浦河 Urakawa	63.8	-1.0	-	1	10	SK	c	-
帯廣 Obihiro	64.6	-3.1	-	1	10	SC	c	-
網走 Abasiri	64.7	-3.2	-	1	10	N	s	-
釧路 Kusiro	64.2	-9.1	-	0	4	SK	bc	-
根室 Nemuro	63.7	-4.4	-	1	10	SK	c	-
紗那 Syana	64.1	-2.6	-	1	10	S	f	-
大泊 Ootomari	65.5	-4.1	ENE	4	10	SK	c	-
敷香 Sikka	66.4	-10.5	NNW	2	9	S	c	-
釜山 Husan	58.6	4.2	N	5	10	SK	c	-
濟州島 Saisyūtō	61.7	5.7	NNW	9	9	SK	c	-
木浦 Moppo	60.7	3.1	NNW	7	6	SK	bc	-
仁川 Zinsen	60.5	1.2	NNE	3	9	SK	c	-
江陵 Kōryō	60.8	-0.5	-	1	10	SK	c	7
元山 Gensan	61.5	-0.7	ENE	2	10	N	r	1
城津 Zyōsin	62.4	-2.0	NNW	3	10	SK	c	-
雄基 Yūki	64.0	-2.7	-	0	10	SC	c	-
中江鎮 Tyūkōtin	60.1	-3.3	-	0	10	N	s	-
龍岩浦 Ryūganpo	61.1	-0.6	-	1	10	SK	c	-
大連 Dairen	64.6	-3.2	N	8	0	CK	b	-
營口 Yinkow	64.6	-3.3	NNW	4	10	SC	[illegible]	-
奉天 Mukden	63.5	-3.5	NW	4	10	SC	c	-
長春 Changchun	61.9	-5.2	NNE	3	10	SC	c	-
天津 Tientsin								
青島 Tsingtau	64.6	0.3	NNW	3	0	-	b	-
上海 Shanghai	65.6	1.5	-	0	0	-	b	-
ラサ島 Rasazima								
大東島 Ooagarizima								

船名 SHIP.	東經 °E Long.	北緯 °N Lat.	氣壓 Air Pressure 700+	風向 Wind (3) Direc.	風力 Force	天氣 Weath.
Gosyû maru	145	38	63.5	E	1	c
Oomi maru	129	34	56.0	N	4	s
Maebasi maru	137	33	48.0	E	7	r
Tôen maru	133	32	45.0	N	9	r
Kinsen maru	132	34	44.2	WNW	3	r
Siragi maru	129	35	56.1	NNE	7	r
Tetu.Keihuku m.	129	35	57.2	NE	7	c
KinkaiYosino m.	127	30	58.4	NNW	7	c
Hakusika maru	162	45	45.7	NNW	2	f

觀測所 STATIONS	時刻 Time	氣壓 Air Pressure 700+	風向 Wind (3) Direc.	風力 Force	氣温 Air Temp.	天氣 Weather.
Hongkong						
Manila						
Appari						
Legaspi						
Iloilo						
Surigao						
Yap						
Guam						

天氣 Weather	快晴 Clear	晴 Fair	曇 Cloudy	雨 Rain	雪 Snow	霧 Fog	雷雨 Thunderstorm
記號 Notation	b	bc	c	r	s	f	t

參月 九 日午后六時各地觀測表

OBSERVATIONS at 6p.m. (135° M.S.T.) March 9 1928

測候所 STATIONS	氣壓 Air Press. mm. 700+	氣温 Air Temp. °C	風向 Wind Direc.	風速 Vel. m/s	雲量 Clouds Amt.	雲形 Form	天氣 Weath.	雨量 Precip. mm. (2)
バラオ Palau	56.9	26.5	E	3	10	KN	r	-
恒春 Kōsyun	57.4	20.9	-	1	10	SK	c	-
澎湖 Hōko	59.3	16.2	NE	10	10	SK	c	-
臺北 Taihoku	61.7	12.0	N	2	10	SK	c	-
石垣 Isigakizima	58.2	16.4	NNE	5	10	SK	c	-
那覇 Naha	55.9	17.0	WSW	10	10	N	c	-
名瀬 Naze	51.7	17.3	WSW	2	9	SK	c	-
鹿兒島 Kagosima	50.8	15.9	NE	5	10	SK	c	-
宮崎 Miyazaki	52.6	14.8	E	5	10	N	r	5
熊本 Kumamoto	52.1	13.0	NNE	3	10	SK	c	-
足摺 Asizuri	53.5	14.3	ENE	14	10	N	r	1
高知 Kōti	55.7	11.0	-	1	10	N	r	1
室戸 Muroto	54.6	9.6	ENE	9	10	N	r	3
和歌山 Wakayama	55.7	10.2	-	1	10	SK	c	-
潮岬 Siomisaki	50.2	9.4	ENE	9	10	N	r	6
大分 Ooita	55.7	7.0	ENE	3	10	N	r	6
松山 Matuyama	55.3	8.4	-	1	10	N	r	-
多度津 Tadotu	56.6	7.5	-	1	10	N	c	1
廣島 Hirosima	56.6	8.3	-	1	10	SK	c	-
岡山 Okayama	57.0	8.0	-	1	10	S	c	-
大阪 Oosaka	57.0	9.3	ENE	5	10	SK	c	-
富江 Tomie	54.0	9.9	NNE	9	10	N	r	-
長崎 Nagasaki	53.1	8.3	NNE	4	10	N	r	2
福岡 Hukuoka	55.1	7.8	NNE	2	10	N	r	2
嚴原 Ituhara	57.0	7.5	N	7	10	N	r	-
下関 Simonoseki	55.0	7.4	E	2	10	N	r	2
濱田 Hamada	55.8	8.4	ENE	4	10	N	r	-
境 Sakai	57.1	7.2	ENE	4	10	N	r	-
宮津 Miyadu	58.3	6.8	SE	2	10	SK	c	-
名古屋 Nagoya	58.7	8.9	-	1	10	SK	c	-
濱松 Hamamatu	58.4	10.7	E	3	10	SK	c	-
長津呂 Nagaturo	59.0	8.2	ENE	7	10	SK	c	-
横濱 Yokohama	61.5	5.2	NE	5	10	SK	c	-
東京 Tōkyō	61.6	5.2	NE	4	10	SK	c	-
布良 Mera	59.8	7.0	NNW	4	10	SK	c	-
銚子 Tyōsi	61.0	5.1	NE	7	10	S	c	-
八丈島 Hatidyōzima	58.2	12.6	-	1	10	N	c	-
父島 Titizima	57.8	18.2	SE	4	10	N	r	1
筑波山 Tukubasan	61.9	-2.0	NNE	2	10	N	c	-
高山 Takayama	58.9	5.0	-	1	10	SC	c	-
長野 Nagano	59.6	4.3	-	1	9	KC	c	-
甲府 Kōhu	60.0	8.5	-	1	10	CS	c	-
前橋 Maebasi	61.4	4.4	ESE	3	10	SK	c	-
宇都宮 Utunomiya	61.8	4.3	-	1	10	SK	c	-
福島 Hukusima	62.2	3.9	NNE	2	10	SC	c	-
伊吹山 Ibukisan	59.2	-1.1	SSE	12	10	S	c	2
福井 Hukui	58.5	7.4	NW	2	10	SK	c	-
皆月 Minaduki	59.8	3.7	-	1	10	SC	c	-
新潟 Niigata	61.1	4.8	E	4	10	SK	c	-
相川 Aikawa	60.6	4.2	ESE	2	10	N	c	-
秋田 Akita	61.6	3.0	-	0	10	SC	c	-
石巻 Isinomaki	62.6	3.2	SSE	2	10	SK	c	-
盛岡 Morioka	61.8	3.2	-	0	10	SK	c	-
宮古 Miyako	62.9	1.5	-	0	10	S	c	-
青森 Aomori	62.5	1.4	NE	3	10	SK	c	-
函館 Hakodate	62.6	2.3	NNE	2	10	SK	c	-
札幌 Sapporo	63.0	0.4	N	2	10	SK	c	-
旭川 Asahigawa	62.7	0.0	N	2	10	S	c	-
浦河 Urakawa	63.7	-0.2	-	0	10	SK	c	-
帯廣 Obihiro	63.1	-0.5	-	1	10	SC	c	-
網走 Abasiri	63.8	-2.7	N	2	10	S	c	-
根室 Nemuro	62.4	-1.9	-	1	0	SK	b	-
紗那 Syana	62.0	-1.6	WSW	2	10	N	s	-
大泊 Ootomari	64.1	-3.3	E	4	7	SK	bc	-
敷香 Sikka	65.0	-2.7	S	2	0	-	b	-
釜山 Husan	58.6	5.8	N	3	10	SK	c	-
濟州島 Saisyūtō	59.3	7.5	N	3	10	N	r	-
木浦 Moppo	59.2	4.7	NNW	7	10	N	r	-

測候所 STATIONS	氣壓 Air Press. mm. 700+	氣温 Air Temp. °C	風向 Wind Direc.	風速 Vel. m/s	雲量 Clouds Amt.	雲形 Form	天氣 Weath.	雨量 Precip. mm. (2)
仁川 Zinsen	60.5	4.6	WNW	4	10	SK	c	-
江陵 Kōryō	61.8	0.4	NW	2	10	SK	c	-
元山 Gensan	63.0	0.1	-	1	10	N	c	-
城津 Zyōsin	63.5	-0.7	SE	2	10	SK	c	-
雄基 Yūki	63.9	-2.3	SE	3	9	SK	c	-
中江鎮 Tyūkōtin	59.5	0.8	SSE	2	10	N	s	-
龍岩浦 Ryūganpo	61.3	3.1	SSW	2	10	SK	c	-
大連 Dairen	64.0	0.2	N	6	10	SK	c	-
營口 Yinkow	63.9	2.4	N	3	0	-	b	-
奉天 Mukden	63.3	1.6	-	1	4	CK	bc	-
長春 Changchun	61.2	-0.8	W	2	10	SC	c	-
天津 Tientsin	64.1	6.8	N	2	0	-	b	-
青島 Tsingtau	64.2	5.9	NNW	4	4	CS	bc	-
上海 Shanghai	64.1	5.8	NW	5	10	N	c	-
ラサ島 Rasazima								
大東島 Ooagarizima	52.6	-	WNW	5	10	SK	c	-

地名 STATIONS	午前六時 6 a.m. 氣壓 Air Pressure 700+	風向 Wind Direc.	風力 Force (4)	氣温 Temp.	雨量 Precip.	天氣 Weather	正午 NOON 氣壓 Air Pressure 700+	風向 Wind Direc.	風力 Force (4)	氣温 Temp.	雨量 Precip.	天氣 Weather
漢口 Hankow	67.4	-	0	4	-	c	68.2	-	0	10	-	b
芝罘 Chefoo	64.5	NW	1	1	8	c	64.8	NW	1	2	-	c

船名 SHIP.	東經 °E Long.	北緯 °N Lat.	氣壓 Air Pressure 700+	風向 Wind (3) Direc.	風力 Force	天氣 Weath.
Kinsen maru	134	34	48.3	ENE	2	c
Maebasi maru	139	35	58.4	NNE	5	c
YabukiSeikai m.	128	34	58.7	NE	5	c
Kuramasan maru	127	33	55.4	NNE	7	c
NYK.Taiyô maru	128	32	55.4	NNE	6	r
Taihoku maru	129	28	53.4	W	6	c
London maru	155	42	47.8	N	5	c
Ayaha maru	140	35	58.4	N	4	c
Tikugo maru	142	21	60.0	SE	5	c
NYK.Toyama maru	151	45	57.7	NNW	4	c
Hakusika maru	160	44	42.4	NW	5	c
Gosyû maru	147	40	62.8	NNW	3	c
Ryûyô maru	130	31	53.6	NNW	6	r
Maya maru	126	33	57.7	NNW	5	c
Inaba maru	123	27	60.5	N	7	c
Amazon maru	116	23	57.7	NW	2	bc

觀測所 STATIONS	時刻 Time	氣壓 Air Pressure 700+	風向 Wind (3) Direc.	風力 Force	氣温 Air Temp.	天氣 Weather.
Hongkong	17	59.6	N	2	18	fair
Manila	15	55.7	SW	4	30	fair
Appari	15	55.4	N	4	30	fair
Legaspi	15	55.1	E	1	32	overcast
Iloilo	15	55.4	SSW	4	30	overcast
Surigao	15	55.1	WNW	1	30	fair
Basco	15	55.1	NW	4	26	overcast
Guam	15	56.3	E	4	-	overcast
Wladiwostock	7	66.2	NE	4	-	-
Nikolaievsk	7	67.2	W	3	-	-
Harbin	7	65.9	NE	3	-	-
Tsitsihar	7	68.4	N	4	-	-
Olga	7	66.3	-	0	-	-
Khabarovsk	7	68.5	-	0	-	-
Blagovestchensk	7	68.6	N	3	-	-
Manchuria	7	72.1	NE	4	-	-
Nikol.-Ussuriisk	7	68.0	NE	2	-	-
Tchernyaevo	7	69.9	NW	2	-	-
Stretensk	7	75.1	-	0	-	-
Wladiwostock	13	64.9	N	4	-	-
Nikolaievsk	13	66.8	W	4	-	-
Harbin	13	64.3	E	4	-	-
Tsitsihar	13	[illegible]	NE	4	-	-
Blagovestchensk	13	[illegible]	[illegible]	4	-	-
Manchuria	13	72.1	NE	4	-	-

凡例 Notes

午前六時ノ雨量ハ前廿四時間ノ總量ニシテ (1) in the preceding 24 hours.

午后六時ノ雨量ハ前六時間ノ總量ナリ (2) in the preceding 6 hours.

外國及船舶欄ノ風力ハビユーホルト級ニシテ (3) in Beaufort's scale.

漢口芝罘ノ風力ハ六階級ナリ (4) in the Land scale (0~6)

天氣圖
WEATHER CHART.
THE CENTRAL METEOROLOGICAL OBSERVATORY OF JAPAN. TOKYO.

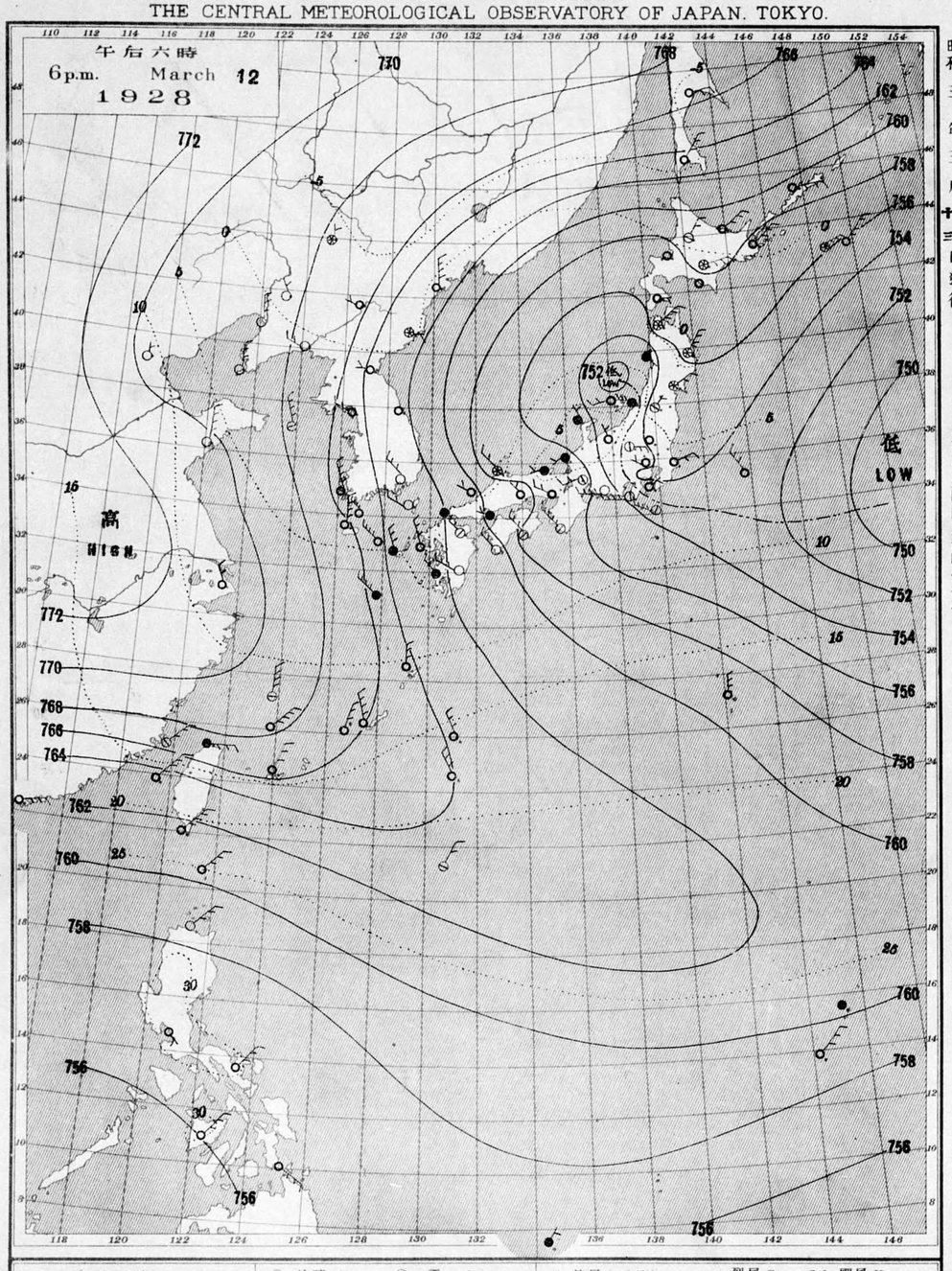

等壓線 Isobaric line	快晴 Clear	雪 Snow	軟風 Light Wind	2-4 m.p.s.	烈風 Strong Gale	颶風 Hurricane
等温線 Isothermal line	晴 Fair	霧 Fog	和風 Moderate Wind	4-6	15-20 m.p.s.	29-35 m.p.s.
不連續線 Line of Discontinuity	曇 Cloudy	雷雨 Thunder storm	疾風 Strong Wind	6-10	20-25 〃	35-40
	雨 Rain		強風 Gale	10-15	25-29 〃	40 <

明治廿七年三月七日第三種郵便物認可
昭和三年三月十三日發行
發行人發行所
東京市麹町區元衛町壹番地
中央氣象臺
東京市神田區西小川町一丁目六番地 電話九段二八四四番
販賣印刷者合資會社 清華堂（定價郵稅共金五錢）

天氣圖
WEATHER CHART.
THE CENTRAL METEOROLOGICAL OBSERVATORY OF JAPAN. TOKYO.

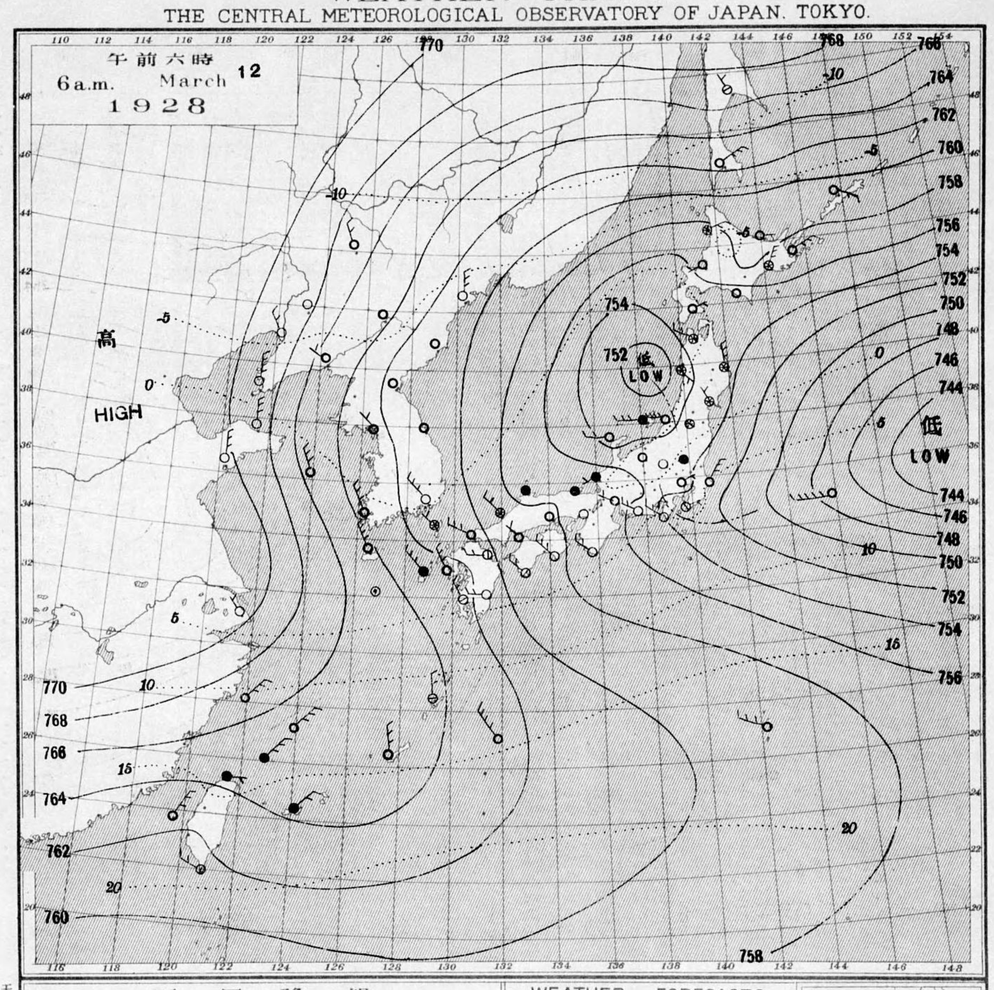

天氣圖第七二號

天氣豫報

第一區	北乃至東ノ風	曇少雨
第二區	北乃至西ノ風	晴
第三區	仝	仝
第四區	仝	曇少雪
第五區	仝	晴
第六區	仝	曇少雪
第七區	仝	天氣良クナル
第八區	北乃至東ノ風	雪後曇
第九區	北乃至西ノ風	雪

WEATHER FORECASTS

I-E	cloudy with some rain
II-W	fair
III 〃	fair
IV 〃	cloudy with some snow
V 〃	fair
VI 〃	cloudy with some snow
VII 〃	improving
VIII-E	snowy, cloudy later
IX-W	snowy

天氣概況

低氣壓ハ太平洋上ニ去リ、高氣壓ハ七七一粍ニ昇リ支那大陸ヲ覆ヒ、西高東低ニシテ表日本ハ一般ニ天氣良ク、裏日本ハ悪シク、佐賀福岡、浜田辺モ降雪中ナリ。又秋田ノ海上ニ七五二粍ノ小低氣壓アリ、此爲ニ東北地方ハ全部降雪中ナリ。

東京豫報 TOKYO.

今晩ハ北寄リノ風デ天氣ハ良イガ晩クナツテカラ殊ニヨルトート時雨アルカモ知レナイ、大シタコトハナイ。
明日ハ北西ノ風デ天氣良シ。

參月拾壹日午前六時各地觀測表
OBSERVATIONS at 6a.m. (135° M.S.T.) March 11 1928

測候所 STATIONS	氣壓 Air Press. mm. 700+	氣溫 Air Temp. °C	風向 Wind Direc.	風速 Vel. m/s	雲量 Clouds Amt.	雲形 Form	天氣 Weath.	雨量 Precip. mm. (1)
パラオ Palau	57.7	25.3	-	0	10	SK	c	2
恆春 Kōsyun	61.7	18.6	NE	7	10	SK	c	-
臺東 Taitō	63.0	15.2	NW	4	10	SK	c	-
臺南 Tainan	62.4	13.4	N	2	10	SK	c	-
澎湖 Hōko	63.0	16.4	NNE	7	10	SK	c	-
臺北 Taihoku	63.7	13.4	E	2	10	SK	c	-
石垣 Isigakizima	63.7	15.0	NE	3	10	KC	c	-
那覇 Naha	63.9	15.0	N	5	10	SK	c	-
名瀬 Naze	61.9	13.7	N	5	10	SK	c	1
鹿兒島 Kagosima	60.5	7.2	NW	4	7	SK	bc	1
宮崎 Miyazaki	58.1	6.2	WNW	5	0	CS	b	2
熊本 Kumamoto	60.9	4.7	NW	4	10	SK	c	1
足摺 Asizuri	57.0	6.5	NW	3	10	SK	c	9
高知 Kōti	55.9	2.3	-	1	1	K	b	8
室戸 Muroto	55.3	6.0	NW	6	2	SK	b	-
德島 Tokusima	55.0	4.6	WNW	3	0	-	b	20
和歌山 Wakayama	54.2	4.2	-	1	1	SK	b	2
潮岬 Siomisaki	52.9	6.0	NW	9	2	C	b	23
大分 Ooita	59.0	5.6	W	4	4	SK	bc	3
松山 Matuyama	57.3	5.6	WNW	3	10	N	r	14
多度津 Tadotu	56.2	6.4	W	8	10	CS	c	17
廣島 Hirosima	57.3	3.5	-	0	10	SK	c	6
岡山 Okayama	56.0	2.1	NW	2	2	CS	b	17
神戸 Kōbe	54.7	3.0	N	3	0	-	b	20
大阪 Oosaka	54.6	4.5	W	4	1	SK	b	32
京都 Kyōto	54.1	3.4	W	4	10	N	r	28
八木 Yagi	54.5	1.8	-	0	9	SK	c	42
富江 Tomie	62.1	5.5	WNW	5	10	SK	c	-
長崎 Nagasaki	60.7	4.3	-	0	10	SK	c	-
佐賀 Saga	59.2	4.5	-	1	10	N	c	2
福岡 Hukuoka	59.9	5.1	W	5	10	C	c	4
嚴原 Ituhara	60.2	2.7	NW	3	4	SK	bc	-
下關 Simonoseki	58.8	5.4	WNW	8	10	SK	c	5
濱田 Hamada	57.5	4.9	NW	3	10	N	r	18
境 Sakai	55.9	4.5	NW	3	7	SK	bc	27
宮津 Miyadu	54.1	4.2	WSW	3	9	N	c	31
津 Tu	52.0	4.7	W	6	4	SC	bc	42
岐阜 Gihu	51.2	5.2	WNW	5	9	SK	c	37
名古屋 Nagoya	51.4	3.9	W	5	4	SK	bc	40
濱松 Hamamatu	49.1	5.5	WNW	9	2	KC	b	41
長津呂 Nagaturo	46.9	7.6	W	6	10	N	r	75
沼津 Numadu	46.4	7.3	W	3	10	N	r	40
横濱 Yokohama	45.2	5.9	NW	15	10	N	r	63
東京 Tōkyo	45.1	5.2	NW	9	10	N	r	83
熊谷 Kumagaya	46.5	6.2	NNW	6	10	N	r	48
布良 Mera	45.1	8.2	NW	17	10	N	r	172
銚子 Tyōsi	39.7	6.5	NNW	24	10	N	r	50
八丈島 Hatidyozima	55.5	17.7	WNW	5	8	SK	c	-
父島 Titizima								
筑波山 Tukubasan	44.3	-1.0	N	13	10	N	s	31
高山 Takayama	54.2	0.2	-	0	10	N	s	43
飯田 Iida	49.5	1.0	-	0	10	SK	c	30
松本 Matumoto	50.1	0.3	-	0	10	N	s	22
長野 Nagano	49.6	0.2	-	0	10	N	s	10
甲府 Kōhu	48.6	1.8	E	3	10	N	r	51
前橋 Maebasi	46.5	5.2	NW	6	10	SK	c	48
足尾 Asio	46.7	2.4	-	1	10	SC	c	36
宇都宮 Utunomiya	46.0	4.6	N	6	10	N	r	30
福島 Hukusima	49.6	1.4	-	1	10	N	r	14
彦根 Hikone	53.0	4.4	-	1	10	SK	c	46
伊吹山 Ibukisan	50.6	-5.2	N	15	10	S	f	32
福井 Hukui	53.8	3.9	NW	3	10	N	r	41
金澤 Kanazawa	52.5	4.0	W	5	10	N	r	23
皆月 Minaduki	50.6	3.4	NW	3	10	N	r	20
伏木 Husiki	52.2	3.8	SW	3	10	N	r	26
高田 Takata	49.5	3.2	-	1	10	SK	c	5
新潟 Niigata	50.5	3.4	SW	2	10	N	r	3
相川 Aikawa	49.2	3.8	SE	5	10	N	r	15

測候所 STATIONS	氣壓 Air Press. mm. 700+	氣溫 Air Temp. °C	風向 Wind Direc.	風速 Vel. m/s	雲量 Clouds Amt.	雲形 Form	天氣 Weath.	雨量 Precip. mm. (1)
山形 Yamagata	50.1	0.2	-	0	10	N	s	29
秋田 Akita	51.1	1.2	-	1	10	SK	c	1
水戸 Mito	44.2	3.1	NNW	7	10	N	r	65
金山 Kanayama	50.4	1.0	-	0	10	N	s	21
石巻 Isinomaki	50.0	3.0	NE	3	10	N	r	20
水澤 Midusawa	51.4	1.4	N	7	10	S	c	1
盛岡 Morioka	51.7	1.2	N	3	10	N	s	-
宮古 Miyako	52.3	1.7	NNE	11	10	N	r	5
青森 Aomori	54.0	1.2	ENE	9	10	N	s	2
函館 Hakodate	56.2	1.4	E	8	10	SK	c	-
壽都 Suttu	56.5	1.5	SSE	10	10	SC	c	-
札幌 Sapporo	57.7	-3.4	E	2	10	CS	c	-
羽幌 Haboro	58.4	-1.3	-	1	10	CS	c	-
旭川 Asahigawa	58.9	-6.8	-	0	10	CS	c	-
浦河 Urakawa	57.4	0.5	E	3	10	SC	c	-
帶廣 Obihiro	60.6	-1.6	ESE	2	10	S	c	-
網走 Abasiri	61.2	-4.1	-	1	10	S	c	-
釧路 Kusiro	60.1	-1.7	NE	5	10	SK	c	-
根室 Nemuro	60.7	-1.8	ENE	5	10	N	r	-
紗那 Syana	62.9	-5.7	-	1	10	SC	c	-
大泊 Ootomari	63.8	-5.3	ENE	7	10	SK	c	-
敷香 Sikka	66.3	-13.0	NNW	2	0	SC	b	-
釜山 Husan	60.0	0.8	NW	7	0	SK	b	-
濟州島 Saisyūtō	63.1	3.7	NW	11	10	SK	c	-
木浦 Moppo	61.8	1.4	NNW	8	10	SK	c	-
仁川 Zinsen	60.9	-1.3	W	5	10	SK	c	1
江陵 Kōryō	59.4	-1.7	-	0	10	SK	c	2
元山 Gensan	60.6	-1.9	-	1	10	N	c	1
城津 Zyōsin	61.3	-2.7	-	0	10	SK	c	-
雄基 Yūki	61.0	-3.2	N	4	8	SC	c	-
中江鎮 Tyūkōtin	60.9	-5.0	ENE	2	10	SC	c	-
龍岩浦 Ryūganpo	61.9	-3.0	-	1	10	SK	c	-
大連 Dairen	65.1	-1.8	[illegible]	[illegible]	10	SK	c	-
營口 Yinkow	64.9	-3.2	NW	5	10	KC	c	-
奉天 Mukden	63.7	-4.4	NW	3	10	S	c	-
長春 Changchun	62.9	-6.2	NNW	2	10	N	s	1
天津 Tientsin	67.7	-2.5	N	4	0	-	b	-
青島 Tsingtau	66.9	-1.8	NW	3	0	-	b	-
上海 Shanghai	65.7	4.2	-	0	0	CS	b	-
ラサ島 Rasazima	62.6	15.9	NW	6	10	KC	c	-
大東島 Ooagarizima	61.5	-	NW	4	10	SK	c	-

船名 SHIP.	東經 °E Long.	北緯 °N Lat.	氣壓 Air Pressure 700+	風向 Wind (3) Direc.	風力 Force	天氣 Weath.
Kinsen maru	129	33	51.6	NW	5	c
Siragi maru	130	34	57.7	W	4	c
Syunyô maru	142	35	27.7	N	4	c
NYK.Toyama m.	143	40	51.3	ENE	5	c
Java maru	124	35	63.0	NNW	4	c
Tôen maru	135	33	51.3	NNE	7	c
Siberia maru	127	33	62.2	NNW	7	c
Africa maru	160	47	57.7	N	5	s
Maebasi maru	135	30	55.1	NW	6	c
Hukkai maru	125	35	62.5	NW	6	c
London maru	163	46	49.8	NNE	4	c

觀測所 STATIONS	時刻 Time	氣壓 Air Pressure 700+	風向 Wind (3) Direc.	風力 Force	氣溫 Air Temp.	天氣 Weather.
Hongkong	11	62.9	ENE	4	15	rain
Manila	7	59.0	NNE	2	23	overcast
Appari	7	59.6	ENE	4	24	overcast
Legaspi	7	58.1	NNE	2	26	overcast
Hoilo	7	57.5	N	4	25	overcast
Surigao	7	57.2	-	0	25	overcast
Yap	7	57.8	NNE	2	-	overcast
Guam	7	57.8	E	1	-	overcast
Basco	7	60.8	-	0	25	overcast

天氣 Weather	快晴 Clear	晴 Fair	曇 Cloudy	雨 Rain	雪 Snow	霧 Fog	雷雨 Thunderstorm
記號 Notation	b	bc	c	r	s	f	t

參月拾日午后六時各地觀測表
OBSERVATIONS at 6p.m. (135° M.S.T.) March 10 1928

測候所 STATIONS	氣壓 Air Press. mm. 700+	氣溫 Air Temp. °C	風向 Wind Direc.	風速 Vel. m/s	雲量 Clouds Amt.	雲形 Form	天氣 Weath.	雨量 Precip. mm. (2)
パラオ Palau	56.8	27.5	ENE	2	10	KC	c	-
恆春 Kosyun	60.4	19.0	NE	4	10	SK	c	-
澎湖 Hōko	62.0	16.3	NNE	.9	7	SK	bc	-
臺北 Taihoku	63.5	12.9	E	4	10	SK	c	-
石垣 Isigakizima	61.9	13.6	NNE	6	1	SK	b	-
那覇 Naha	61.4	14.9	N	12	8	SK	c	-
名瀬 Naze	59.9	14.0	NNE	10	6	SK	bc	-
鹿兒島 Kagosima	58.2	8.7	NW	6	4	N	bc	1
宮崎 Miyazaki	55.6	9.6	WNW	6	0	SK	b	-
熊本 Kumamoto	58.2	8.1	NW	6	10	SK	c	-
足摺 Asizuri	53.1	9.5	W	4	7	SK	bc	-
高知 Kōti	51.6	11.1	NW	5	4	K	r	-
室戸 Muroto	49.7	10.2	WNW	19	3	SK	bc	2
和歌山 Wakayama	50.5	6.8	N	3	10	N	r	9
潮岬 Siomisaki	47.4	9.6	NW	8	7	SK	bc	8
大分 Ooita	56.9	7.9	NW	6	8	SK	c	-
松山 Matuyama	54.2	8.9	-	1	10	N	r	1
多度津 Tadotu	53.0	8.5	W	8	10	N	r	14
廣島 Hirosima	54.6	9.1	NNE	3	6	SK	bc	-
岡山 Okayama	52.6	8.4	NNW	4	10	SK	c	3
大阪 Oosaka	51.6	6.2	-	1	10	N	r	13
富江 Tomie	60.0	7.8	NNW	8	9	SK	c	-
長崎 Nagasaki	58.8	6.7	NNW	10	10	SK	c	-
福岡 Hukuoka	58.1	6.5	W	6	10	N	r	1
嚴原 Ituhara	58.5	7.4	WNW	4	6	N	bc	-
下關 Simonoseki	57.1	7.3	NW	10	4	SK	bc	1
濱田 Hamada	55.6	7.1	NNE	8	10	N	r	3
境 Sakai	54.6	5.6	NNW	7	10	N	r	9
宮津 Miyadu	51.8	5.6	NNW	6	10	N	r	12
名古屋 Nagoya	47.9	5.8	W	6	10	N	r	27
濱松 Hamamatu	45.3	8.4	W	8	10	N	r	20
長津呂 Nagaturo	40.6	10.6	NE	21	10	N	r	1
横濱 Yokohama	48.7	4.1	N	13	10	N	r	15
東京 Tōkyō	49.2	6.0	NNE	6	10	N	r	31
布良 Mera	45.7	11.2	NE	10	10	N	r	33
銚子 Tyōsi	48.8	9.4	E	13	10	N	r	23
八丈島 Hatidyōzima	40.2	16.8	SW	7	10	N	c	18
父島 Titizima	52.5	19.8	W	4	10	N	c	-
筑波山 Tukubasan	49.3	1.0	ENE	22	10	N	r	11
高山 Takayama	49.7	0.3	-	0	10	N	s	10
長野 Nagano	49.1	4.1	WSW	8	10	N	r	5
甲府 Kōhu	50.8	1.4	-	0	10	N	r	16
前橋 Maebasi	51.2	1.1	-	.0	10	N	s	13
宇都宮 Utunomiya	52.1	2.6	N	4	10	N	r	7
福島 Hukusima	55.4	2.3	NNE	2	10	N	r	1
伊吹山 Ibukisan	48.6	-2.3	NNW	11	10	N	s	17
福井 Hukui	50.6	5.1	-	1	10	N	r	18
皆月 Minaduki	48.9	5.8	NE	3	10	N	r	6
新潟 Niigata	49.6	6.6	-	1	10	N	c	-
相川 Aikawa	49.6	6.8	ESE	7	10	N	r	6
秋田 Akita	53.7	3.6	SE	4	10	N	r	-
石巻 Isinomaki	56.3	2.6	E	7	10	N	r	4
盛岡 Morioka	56.7	0.8	-	1	10	N	s	-
宮古 Miyako	58.2	0.7	NNE	4	10	S	c	-
青森 Aomori	56.1	1.0	ENE	8	10	SK	c	-
函館 Hakodate	58.7	0.8	E	8	10	N	s	-
札幌 Sapporo	60.1	0.9	SE	4	10	SC	c	-
旭川 Asahigawa	60.4	-1.3	N	2	0	-	b	-
浦河 Urakawa	60.7	1.9	E	6	2	CS	b	-
帶廣 Obihiro	62.6	-0.1	-	1	10	S	c	-
網走 Abasiri	63.2	-2.6	E	2	10	S	c	-
根室 Nemuro	62.9	-2.0	E	3	2	SK	b	-
紗那 Syana	64.0	-2.8	ESE	4	3	N	bc	-
大泊 Ootomari	64.2	-3.4	ENE	5	10	SK	c	-
敷香 Sikka	65.8	-2.8	S	3	4	SK	bc	-
釜山 Husan	58.1	7.1	NNW	3	10	SK	c	-
濟州島 Saisyūtō	62.5	5.9	NW	10	10	SK	c	-
木浦 Moppo	61.7	3.6	NNW	9	10	SK	c	-

測候所 STATIONS	氣壓 Air Press. mm. 700+	氣溫 Air Temp. °C	風向 Wind Direc.	風速 Vel. m/s	雲量 Clouds Amt.	雲形 Form	天氣 Weath.	雨量 Precip. mm. (2)
仁川 Zinsen	60.1	1.0	W	7	10	N	c	-
江陵 Kōryō	59.4	0.9	NE	3	10	N	s	1
元山 Gensan	60.6	-0.2	ESE	3	10	SK	c	-
城津 Zyōsin	61.0	0.0	-	0	10	N	s	-
雄基 Yūki	61.1	-0.9	-	1	10	N	s	-
中江鎮 Tyūkōtin	59.0	-0.3	-	1	10	SK	c	-
龍岩浦 Ryūganpo	61.0	0.1	W	4	10	SK	c	-
大連 Dairen	64.7	-1.0	N	9	10	SK	c	-
營口 Yinkow	64.5	-5.0	N	6	10	SK	c	-
奉天 Mukden	63.9	-1.7	NNW	5	10	SC	c	-
長春 Changchun	62.6	-4.6	NW	4	10	SC	c	-
天津 Tientsin								
青島 Tsingtau	65.1	2.7	NW	9	1	SK	b	-
上海 Shanghai	64.7	11.8	W	2	0	SK	b	-
ラサ島 Rasazima	55.1	18.3	NNW	11	10	N	c	0-10
大東島 Ooagarizima	57.6	-	NW	10	10	SK	c	-

地名 STATIONS	午前六時 6 a.m. 氣壓 Air Pressure 700+	風向 Wind Direc.	風力 Force	氣溫 Temp.	雨量 Precip.	天氣 Weather	正午 NOON 氣壓 Air Pressure 700+	風向 Wind Direc.	風力 Force	氣溫 Temp.	雨量 Precip.	天氣 Weather
漢口 *Hankow*	66.6	-	(4) 0	7	-	b	66.8	-	(4) 0	14	-	b
芝罘 *Chefoo*	64.5	N	3	0	-	b	65.7	N	2	0	-	c

船名 SHIP.	東經 °E Long.	北緯 °N Lat.	氣壓 Air Pressure 700+	風向 Wind (3) Direc.	風力 Force	天氣 Weath.
Hakusika maru	164	46	48.0	NNW	5	c
Africa maru	163	48	51.6	NNE	6	c
Maebasi maru	135	32	47.5	NNW	6	r
Zuikô maru	133	33	48.8	NNW	8	c
Kinsen maru	130	34	48.0	NW	4	c
Gosyû maru	143	37	55.6	ESE	5	c
Suwa maru	127	33	61.0	WNW	7	bc
Java maru	123	37	63.5	NNW	5	bc
Toba maru	150	35	58.2	E	4	s
London maru	161	44	49.3	N	5	c
NYK.Toyama m.	145	41	60.7	E	2	c
Sado maru	118	24	63.0	-	0	f
Ikomasan maru	124	32	64.0	N	3	c
Hukkai maru	124	36	62.2	NW	6	c
Syunkô maru	119	20	59.2	NNE	5	c

觀測所 STATIONS	時刻 Time	氣壓 Air Pressure 700+	風向 Wind (3) Direc.	風力 Force	氣溫 Air Temp.	天氣 Weather.
Hongkong	17	62.3	E	2	18	fair
Manila	15	56.6	WSW	4	30	fair
Appari	15	57.8	N	4	28	fair
Legaspi	15	56.3	NE	2	32	overcast
Calbayog	15	56.6	NNE	4	29	overcast
Surigao	15	56.0	SW	1	29	overcast
Basco	15	59.3	NE	2	22	overcast
Guam	15	56.6	ESE	2	-	overcast
Wladiwostock	7	63.8	NE	4	-	-
Nikolaievsk	7	68.0	N	2	-	-
Harbin	7	63.9	E	2	-	-
Tsitsihar	7	66.3	N	4	-	-
Olga	7	64.7	-	0	-	-
Khabarovsk	7	65.7	-	0	-	-
Blagovestchensk	7	66.7	N	2	-	-
Manchuria	7	73.2	N	2	-	-
Alexandrovsk	7	67.8	E	2	-	-
Is.of Bhering	7	59.9	E	4	-	-
Petropavlosk	7	61.4	N	3	-	-
Wladiwostock	13	62.7	NE	2	-	-
Nikolaievsk	13	67.5	W	3	-	-
Harbin	13	62.8	E	2	-	-
Tsitsihar	13	64.8	NE	7	-	-
Khabarovsk	13	64.9	NE	3	-	-
Manchuria	13	71.6	NW	3	-	-

凡例 Notes

(1) 午前六時ノ雨量ハ前廿四時間ノ總量ニシテ in the preceding 24 hours.
(2) 午后六時ノ雨量ハ前六時間ノ總量ナリ in the preceding 6 hours.
(3) 外國及船舶ノ風力ハビユーホルト級ニシテ in Beaufort's scale
(4) 漢口芝罘ノ風力ハ六階級ナリ in the Land scale (0-6)

天氣圖
WEATHER CHART.

THE CENTRAL METEOROLOGICAL OBSERVATORY OF JAPAN. TOKYO.

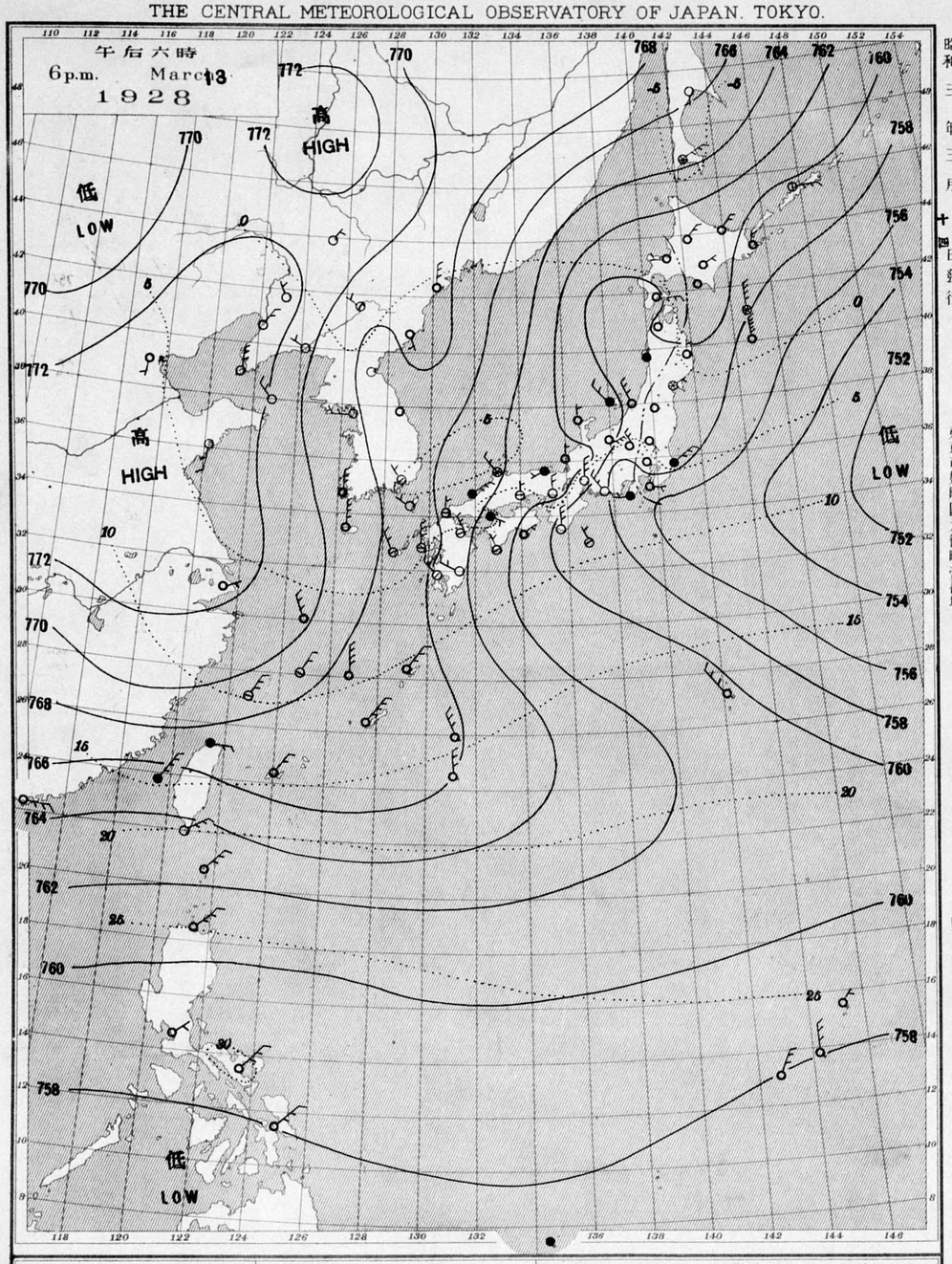

明治廿七年三月七日第三種郵便物認可
昭和三年三月十四日發行

發行人 發行所
東京市麹町區元衛町壹番地
中央氣象臺

東京市神田區西小川町一丁目六番地 電話九段二八四四番
販賣印刷者合資會社 清華堂（定價郵稅共金五錢）

等壓線 *Isobaric line*	○ 快晴 *Clear*	⊗ 雪 *Snow*	*Light Wind*	2–4 m.p.s.	*Strong Gale*	*Hurricane*
等溫線 *Isothermal line*	◐ 晴 *Fair*	⊙ 霧 *Fog*	*Moderate Wind*	4–6	15–20 m.p.s.	29–35 m.p.s.
不連續線 *Line of Discontinuity*	○ 曇 *Cloudy*	◑ 雷雨 *Thunder storm*	*Strong Wind*	6–10	20–25 〃	35–40
	● 雨 *Rain*		*Gale*	10–15	25–29 〃	40 <

天氣圖
WEATHER CHART.

THE CENTRAL METEOROLOGICAL OBSERVATORY OF JAPAN. TOKYO.

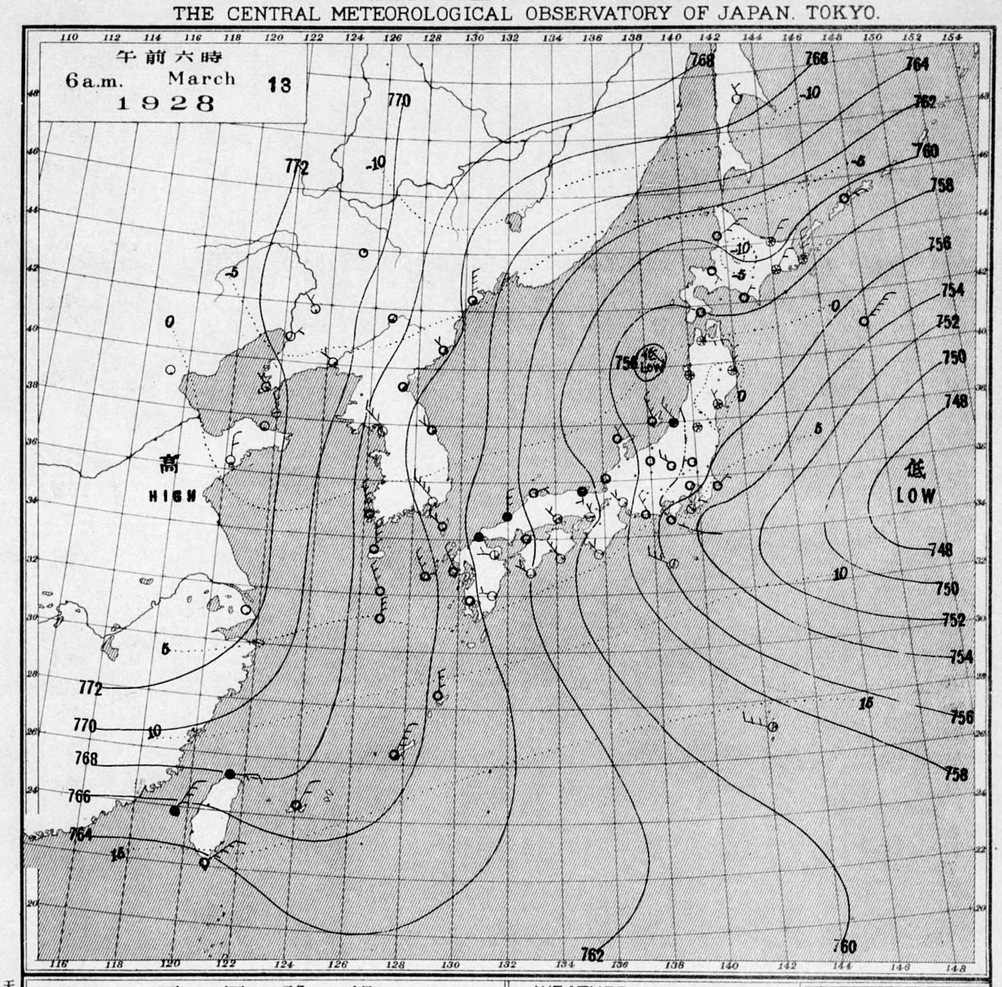

天氣圖第七三號

天氣豫報

第一區	北乃至東ノ風 處ニ雨
第二區	北乃至西ノ風 晴
第三區	仝 仝
第四區	仝 處ニ雨
第五區	仝 晴
第六區	仝 處ニ雨又ハ雪
第七區	仝 又氣候ヤヽ
第八區	北乃至東ノ風 雪
第九區	北乃至西ノ風 處ニ雨

WEATHER FORECASTS

I	N-E cloudy with some rain
II	N-W fair
III	〃 fair
IV	〃 cloudy with some rain
V	〃 fair
VI	〃 cloudy with some rain or snow
VII	〃 improving
VIII	N-E snowy
IX	N-W cloudy with some snow

天氣概況

高氣壓ハ七七三粍ニテ支那ニ在リ低氣壓ハ七四〇粍又ハ以下ニシテ太平洋上ニ在リ西南東低ニシテ東海道以西ノ東日本ハ天氣良ク東日本ハ一般ニ曇クシテ所々ニ雨東京ハ雨ニ東北地方ハ降雪ヤヽ甚シク秋田ハ強風ニ小低氣壓依然停滯ヤヽルカ爲メ九州ハ晩ニ七五六粍ニ昇ルタル故早晩消滅スベシ北海道ハ曇リ所々ニ雪降ル氣溫ハ前日ニ變化ナシ

東京豫報 TOKYO.

今晩ハ北寄リノ風天氣良ク方ヶ所ニ一時曇リ
殊ニヨルハ夕立模樣ナル
明日ハ北西ノ風天氣良ク方

參月拾貳日午前六時各地觀測表

OBSERVATIONS at 6a.m. (135° M.S.T.) March 12 1928

測候所 STATIONS	氣壓 Air Press. mm. 700+	氣温 Air Temp. °C	風向 Wind Direc.	風速 Vel. m/s	雲量 Clouds Amt.	雲形 Form	天氣 Weath.	雨量 Precip. mm. (1)
パラオ Palau	57.0	26.1	NE	2	8	KN	c	2
恒春 Kôsyun	61.1	19.8	WNW	5	6	SK	bc	-
臺東 Taitô	62.5	16.5	NNW	3	10	N	r	4
臺南 Tainan	61.5	16.4	N	2	10	SK	c	1
澎湖 Hôko	62.4	17.9	NNE	6	10	SK	c	3
臺北 Taihoku	64.6	13.2	E	2	10	N	r	11
石垣 Isigakizima	64.3	15.4	NE	5	10	N	r	-
那覇 Naha	65.2	14.7	N	9	10	SK	c	-
名瀬 Naze	64.0	12.1	N	5	7	SK	bc	-
鹿兒島 Kagosima	62.3	4.0	NNW	5	6	SK	bc	1
宮崎 Miyazaki	60.9	3.4	W	5	0	SK	b	-
熊本 Kumamoto	62.5	3.1	-	1	10	SK	c	-
足摺 Asizuri	59.9	4.0	NW	4	3	SK	bc	-
高知 Kôti	59.1	4.3	-	1	3	K	bc	-
室戸 Muroto	58.3	3.4	NW	7	2	SK	b	-
德島 Tokusima	58.4	2.9	SW	4	4	SK	bc	-
和歌山 Wakayama	57.0	3.0	W	2	7	SK	bc	2
潮岬 Siomisaki	57.0	4.1	NW	5	2	C	b	-
大分 Ooita	60.9	3.1	W	4	6	SK	bc	-
松山 Matuyama	59.8	3.9	NW	3	10	SK	c	-
多度津 Tadotu	58.5	5.3	WNW	8	10	K	c	-
廣島 Hirosima	59.6	10.1	-	1	3	SK	bc	-
岡山 Okayama	58.2	1.0	-	0	10	SC	c	2
神戸 Kôbe	57.8	2.3	NNW	4	10	SC	c	1
大阪 Oosaka	57.6	2.7	-	1	1	SK	b	-
京都 Kyôto	57.7	0.4	-	0	4	SK	bc	-
八木 Yagi	57.4	1.9	-	0	4	SK	bc	8
富江 Tomie	63.1	2.7	NW	7	8	N	r	3
長崎 Nagasaki	62.2	2.1	NNW	9	10	S	c	5
佐賀 Saga	62.0	1.2	W	4	10	N	s	-
福岡 Hukuoka	61.5	3.0	W	5	10	N	s	-
嚴原 Ituhara	61.7	1.6	NW	3	10	N	s	-
下關 Simonoseki	60.7	3.4	WNW	7	10	SK	c	3
濱田 Hamada	59.2	3.4	NW	4	10	N	s	32
境 Sakai	57.7	1.3	-	0	10	N	r	28
宮津 Miyadu	57.3	2.2	-	1	10	N	r	10
津 Tu	57.1	2.9	W	4	4	SK	bc	-
岐阜 Gihu	56.8	0.9	-	1	9	SK	c	-
名古屋 Nagoya	56.7	0.4	WNW	2	8	CS	c	-
濱松 Hamamatu	55.9	2.3	WNW	4	2	KC	b	-
長津呂 Nagaturo	54.0	5.3	NW	4	2	K	b	1
沼津 Numadu	53.7	3.3	-	1	10	SK	c	9
横濱 Yokohama	54.4	4.0	ESE	4	10	N	c	8
東京 Tôkyo	54.3	3.1	ENE	2	10	SK	c	2
熊谷 Kumagaya	54.1	2.0	WSW	2	10	C	c	-
布良 Mera	53.9	3.5	ENE	2	7	SK	bc	18
銚子 Tyôsi	53.5	5.0	NNE	7	10	SK	c	10
八丈島 Hatidyôzima								
父島 Titizima	59.0	17.0	WNW	6	10	N	c	-
筑波山 Tukubasan	54.5	-2.2	-	1	10	S	c	3
高山 Takayama	57.0	-2.5	-	0	10	N	s	1
飯田 Iida	57.4	-2.4	-	0	10	SC	c	-
松本 Matumoto	55.3	-3.9	-	0	1	SK	b	1
長野 Nagano	55.1	-2.2	-	1	10	SK	c	-
甲府 Kôhu	54.5	-0.4	-	1	0	SK	b	-
前橋 Maebasi	54.3	-0.1	-	1	2	SK	b	-
足尾 Asio	54.1	-3.9	-	1	6	C	bc	-
宇都宮 Utunomiya	54.3	2.0	-	0	10	N	r	4
福島 Hukusima	54.9	-0.1	-	0	10	N	s	32
彦根 Hikone	56.9	2.1	-	1	10	SK	c	1
伊吹山 Ibukisan	56.9	-6.9	NW	6	10	N	s	32
福井 Hukui	56.5	2.1	WSW	2	10	N	r	4
金澤 Kanazawa	55.6	1.8	SSW	6	9	N	c	12
皆月 Minaduki	53.3	2.5	W	4	8	N	c	4
伏木 Husiki	55.8	0.6	SSW	3	10	N	s	12
高田 Takata	54.4	-2.7	-	1	8	CS	c	-
新潟 Niigata	53.8	4.8	W	10	10	N	c	15
相川 Aikawa	53.0	4.0	W	6	10	N	r	11
山形 Yamagata	54.1	-0.3	-	0	10	N	s	20
秋田 Akita	52.9	0.2	SE	2	10	N	s	1
水戸 Mito	53.7	0.6	-	1	0	KC	b	6
金山 Kanayama								
石巻 Isinomaki	54.4	-0.5	NNW	2	10	N	s	18
水澤 Midusawa	54.8	-0.7	-	1	10	N	s	4
盛岡 Morioka	54.7	-0.8	N	4	10	N	s	2
宮古 Miyako	54.7	-0.3	N	7	10	N	s	21
青森 Aomori	55.5	0.1	WNW	4	10	N	s	6
函館 Hakodate	55.7	0.7	ENE	2	10	SC	c	-
壽都 Suttu	55.4	1.1	S	3	10	SC	c	-
札幌 Sapporo	56.8	-3.1	WSW	2	10	SK	c	-
羽幌 Haboro	57.9	-1.5	ENE	4	10	N	s	-
旭川 Asahigawa	57.5	-8.2	-	0	10	S	c	-
浦河 Urakawa	55.9	-0.9	-	1	10	N	c	-
帶廣 Obihiro	58.2	-2.0	-	1	10	S	c	-
網走 Abasiri	58.5	-2.4	E	2	10	S	c	-
釧路 Kusiro	56.8	-1.4	NNE	7	10	SK	s	1
根室 Nemuro	56.8	-2.1	NE	7	10	S	c	-
紗那 Syana	59.4	-1.8	ESE	4	10	SK	c	-
大泊 Ootomari	62.9	-5.3	NE	2	10	SK	c	-
敷香 Sikka	66.9	-11.7	NNW	2	6	SC	bc	-
釜山 Husan	61.4	-0.5	NW	8	0	SK	b	-
濟州島 Saisyûtô	65.0	2.7	NNW	13	8	SK	c	1
木浦 Moppo	63.6	0.2	NNW	8	8	N	c	1
仁川 Zinsen	63.3	-2.1	NW	3	10	SC	c	-
江陵 Kôryô	61.0	-0.2	-	1	10	SK	c	-
元山 Gensan	61.5	-0.6	-	1	10	SK	c	-
城津 Zyôsin	61.7	-1.4	-	0	10	SK	c	-
雄基 Yûki	61.1	-0.7	N	6	0	SK	b	-
中江鎮 Tyûkôtin	64.2	-6.4	-	0	10	SC	c	-
龍岩浦 Ryûganpo	65.6	-2.1	WNW	2	10	SK	c	-
大連 Dairen	69.1	-2.6	N	10	0	-	b	-
營口 Yinkow	69.4	-6.2	NNW	4	0	-	b	-
奉天 Mukden	68.4	-8.1	-	1	0	-	b	-
長春 Changchun	66.1	-8.0	NNW	4	10	KC	c	1
天津 Tientsin	71.7	-1.5	N	2	0	-	b	-
青島 Tsingtau	70.4	-0.4	N	7	0	-	b	-
上海 Shanghai	70.7	2.5	NW	3	0	CS	b	-
ラサ島 Rasazima	64.5	15.4	NNW	5	2	KC	b	-
大東島 Ooagarizima	63.8	-	NNW	3	9	SK	c	-

船名 SHIP.	東經 °E Long.	北緯 °N Lat.	氣壓 Air Pressure 700+	風向 Wind (3) Direc.	風力 Force	天氣 Weath.
Tyôan maru	124	36	62.0	NNW	5	c
CSK.Hôrai m.	123	27	65.5	N	3	c
NYK.Taiyô maru	122	28	67.3	NE	5	c
Maebasi maru	132	27	61.7	NW	0	c
Husô maru	124	27	67.1	NE	5	c
Tokusima maru	127	32	64.5	-	0	f
Genmei maru	123	26	64.3	NE	4	r
Siragi maru	129	35	58.9	NW	4	c

觀測所 STATIONS	時刻 Time	氣壓 Air Pressure 700+	風向 Wind (3) Direc.	風力 Force	氣温 Air Temp.	天氣 Weather.
Hongkong	11	62.6	E	4	15	overcast
Manila	7	58.4	SE	2	21	fair
Appari	7	58.4	-	0	22	fair
Legaspi	7	58.1	NE	2	28	overcast
Ormoc	7	57.5	-	0	25	overcast
Tacloban	7	58.1	NE	2	25	overcast
Yap	7	57.5	NE	4	-	overcast
Guam	7	57.8	N	2	-	overcast
Basco	7	59.9	SE	2	22	rain

天氣 Weather	快晴 Clear	晴 Fair	曇 Cloudy	雨 Rain	雪 Snow	霧 Fog	雷雨 Thunderstorm
記號 Notation	b	bc	c	r	s	f	t

參月拾壹日午后六時各地觀測表

OBSERVATIONS at 6p.m. (135° M.S.T.) March 11 1928

測候所 STATIONS	氣壓 Air Press. mm. 700+	氣温 Air Temp. °C	風向 Wind Direc.	風速 Vel. m/s	雲量 Clouds Amt.	雲形 Form	天氣 Weath.	雨量 Precip. mm. (2)
パラオ Palau	57.2	27.1	ENE	3	10	KC	c	-
恒春 Kôsyun	60.5	20.2	NNE	4	10	SK	c	-
澎湖 Hôko	61.5	19.0	NNE	5	10	SK	c	-
臺北 Taihoku	63.1	14.7	E	6	10	SK	c	-
石垣 Isigakizima	62.7	17.6	NE	3	10	SK	c	-
那覇 Naha	64.0	15.3	N	9	3	SK	bc	-
名瀬 Naze	62.7	13.6	N	6	6	SK	bc	-
鹿兒島 Kagosima	60.9	8.0	NW	5	6	SK	bc	-
宮崎 Miyazaki	59.7	7.2	WNW	7	6	SK	bc	-
熊本 Kumamoto	61.3	4.7	W	5	10	N	r	1
足摺 Asizuri	58.5	7.1	NW	3	8	SK	c	-
高知 Kôti	57.3	6.3	WSW	3	1	K	b	-
室戸 Muroto	55.9	6.0	WNW	11	3	SK	bc	-
和歌山 Wakayama	56.5	5.5	WNW	3	10	SK	c	2
潮岬 Siomisaki	54.3	8.3	NNW	6	2	KN	b	-
大分 Ooita	60.1	5.4	WSW	4	6	K	bc	-
松山 Matuyama	58.6	5.4	W	3	10	SK	c	-
多度津 Tadotu	57.1	7.2	WSW	3	10	KN	c	-
廣島 Hirosima	58.3	5.9	W	3	4	SK	bc	-
岡山 Okayama	56.7	6.2	NNW	2	10	SK	c	2
大阪 Oosaka	55.8	6.4	W	4	10	SK	c	-
富江 Tomie	62.4	5.8	WNW	6	10	SK	c	-
長崎 Nagasaki	61.5	3.1	NNW	8	10	N	r	1
福岡 Hukuoka	60.3	5.4	W	5	10	SK	c	-
嚴原 Ituhara	60.4	4.0	WNW	4	10	N	s	-
下關 Simonoseki	59.7	4.0	WNW	9	10	N	r	1
濱田 Hamada	58.7	3.6	W	4	10	N	r	11
境 Sakai	57.3	2.6	-	0	10	N	r	6
宮津 Miyadu	56.4	3.9	SW	2	10	N	c	-
名古屋 Nagoya	54.9	6.1	W	5	0	-	b	-
濱松 Hamamatu	53.1	8.0	WNW	8	1	SK	b	-
長津呂 Nagaturo	51.0	10.4	W	10	4	CS	bc	-
横濱 Yokohama	51.2	8.5	NW	2	10	N	c	-
東京 Tôkyô	51.1	9.4	N	3	10	N	c	-
布良 Mera	51.1	8.2	NE	4	10	N	r	-
銚子 Tyôsi	51.1	6.2	NNE	13	10	SK	c	1
八丈島 Hatidyôzima								
父島 Titizima	57.9	17.6	NW	8	[illegible]	N	bc	-
筑波山 Tukubasan	52.1	-0.1	NNE	6	10	N	s	-
高山 Takayama	55.3	1.6	-	1	10	N	c	-
長野 Nagano	52.7	2.0	NE	3	1	N	b	-
甲府 Kôhu	50.5	8.1	WSW	2	10	SK	c	-
前橋 Maebasi	51.2	6.6	NNW	7	10	SK	c	-
宇都宮 Utunomiya	51.7	6.2	-	1	10	N	r	1
福島 Hukusima	53.3	2.7	-	1	10	N	r	10
伊吹山 Ibukisan	55.6	-5.5	NNW	13	10	N	s	2
福井 Hukui	55.7	5.3	NW	2	3	SK	bc	1
皆月 Minaduki	53.5	2.7	-	1	10	N	r	1
新潟 Niigata	53.0	4.4	W	10	10	N	r	5
相川 Aikawa	52.3	4.8	WNW	3	10	N	r	1
秋田 Akita	52.6	4.0	-	1	10	N	r	-
石巻 Isinomaki	53.5	0.2	NW	2	10	N	s	8
盛岡 Morioka	53.9	0.5	N	6	10	N	s	-
宮古 Miyako	53.9	0.3	NNW	8	10	N	s	3
青森 Aomori	55.3	1.2	ENE	8	10	N	s	-
函館 Hakodate	55.8	1.4	ENE	4	10	SC	c	-
札幌 Sapporo	56.2	1.5	-	0	10	SK	c	-
旭川 Asahigawa	57.2	-0.7	N	4	10	S	c	-
浦河 Urakawa	55.6	2.5	ENE	4	10	SK	c	-
帶廣 Obihiro	57.5	0.5	-	1	10	N	s	-
網走 Abasiri	59.1	-2.9	NNE	3	10	N	s	-
根室 Nemuro	57.3	-1.3	NE	8	10	N	c	-
紗那 Syana	60.2	-0.8	ESE	4	10	SK	c	-
大泊 Ootomari	63.0	-5.4	ENE	10	10	SK	c	-
敷香 Sikka	66.0	-4.3	SSE	3	10	S	c	-
釜山 Husan	60.1	4.7	NW	4	10	N	c	-
濟州島 Saisyûtô	64.7	2.9	NNW	14	10	N	s	-
木浦 Moppo	63.2	2.0	NNW	9	7	SK	bc	-
仁川 Zinsen	61.7	0.4	WNW	3	10	SK	c	-
江陵 Kôryô	59.7	1.5	NNW	2	10	SK	c	-
元山 Gensan	60.1	0.2	ESE	2	10	SK	c	-
城津 Zyôsin	59.9	1.6	-	1	10	SK	c	-
雄基 Yûki	59.6	1.1	N	8	10	N	s	-
中江鎮 Tyûkôtin	61.5	-2.5	WNW	2	10	N	s	-
龍岩浦 Ryûganpo	63.1	-0.9	NNW	3	10	SK	c	-
大連 Dairen	66.5	-0.9	N	11	10	KC	c	-
營口 Yinkow	66.9	-0.7	N	5	10	KC	c	-
奉天 Mukden	66.1	-1.5	NNW	2	10	S	c	-
長春 Changchun	64.4	-3.2	NNW	2	10	SC	c	-
天津 Tientsin	68.8	7.1	NE	4	0	CK	b	-
青島 Tsingtau	67.6	2.9	NNW	11	2	KC	b	-
上海 Shanghai	67.8	7.3	N	4	3	SK	bc	-
ラサ島 Rasazima	62.0	18.3	NNW	8	7	N	bc	-
大東島 Ooagarizima	61.5	-	NNW	7	10	SK	c	-

地名 STATIONS	午前六時 6 a.m. 氣壓 Air Pressure 700+	風向 Wind Direc.	風力 Force (4)	氣温 Temp.	雨量 Precip.	天氣 Weather	正午 NOON 氣壓 Air Pressure 700+	風向 Wind Direc.	風力 Force (4)	氣温 Temp.	雨量 Precip.	天氣 Weather
漢口 Hankow	64.7	-	0	9	-	b	66.7	NE	1	13	-	c
芝罘 Chefoo	65.4	W	3	2	-	b	67.1	NW	3	1	-	b

船名 SHIP.	東經 °E Long.	北緯 °N Lat.	氣壓 Air Pressure 700+	風向 Wind (3) Direc.	風力 Force	天氣 Weath.
Tyôan maru	126	35	61.0	NNW	2	c
Malta maru	154	45	58.4	ENE	2	c
Africa maru	157	45	59.7	NE	4	c
Sekkô maru	129	32	57.9	NW	7	c
Java maru	126	34	64.5	NW	5	c
Maebasi maru	134	29	58.7	NW	7	c
Ryûsyô maru	134	33	58.2	NW	4	bc
Syunkô maru	122	23	60.7	NNE	5	r
Tokuzyu maru	128	32	62.5	NNW	6	f
Kôkô maru	163	49	54.1	N	4	c
London maru	167	46	48.0	NNE	4	c
Hukkai maru	127	34	62.8	NNW	6	c

觀測所 STATIONS	時刻 Time	氣壓 Air Pressure 700+	風向 Wind (3) Direc.	風力 Force	氣温 Air Temp.	天氣 Weather.
Hongkong	17	61.4	E	4	16	overcast
Manila	15	56.9	W	2	32	overcast
Appari	15	57.5	ENE	2	30	fair
Legaspi	15	57.2	NE	4	32	overcast
Iloilo	15	56.0	NE	5	32	overcast
Surigao	15	56.6	W	1	26	overcast
Basco	15	59.3	E	4	23	overcast
Guam	15	56.9	N	4	-	overcast
Wladiwostock	7	60.9	NE	4	-	-
Harbin	7	64.0	N	1	-	-
Tsitsihar	7	67.5	N	4	-	-
Khabarovsk	7	63.4	NE	6	-	-
Blagovestchensk	7	66.6	N	4	-	-
Irkutsk	7	71.1	-	0	-	-
Nik.-Ussuriisk	7	61.8	NW	2	-	-
Chernyaevo	7	69.0	NW	2	-	-
Stretensk	7	78.7	-	0	-	-
Yakutsk	7	77.8	-	0	-	-
Nur.-Amurskii	7	61.6	-	0	-	-
Arkhara	7	64.4	E	1	-	-
Grodekovo	7	62.0	NW	2	-	-
Tchesnokovskia	7	67.0	-	0	-	-
Wladiwostock	13	60.0	NE	4	-	-
Nikolaevsk	13	67.9	NW	2	-	-
Harbin	13	64.1	NE	2	-	-

凡例 Notes.

(1) 午前六時ノ雨量ハ前廿四時間ノ總量ニシテ … in the preceding 24 hours.

(2) 午后六時ノ雨量ハ前六時間ノ總量ナリ … in the preceding 6 hours.

(3) 外國及船舶ノ風力ハビユーホルト … in Beaufort's scale.

(4) … 風力ハ六階級ナリ … in Land scale (0-6)

天氣圖
WEATHER CHART.
THE CENTRAL METEOROLOGICAL OBSERVATORY OF JAPAN. TOKYO.

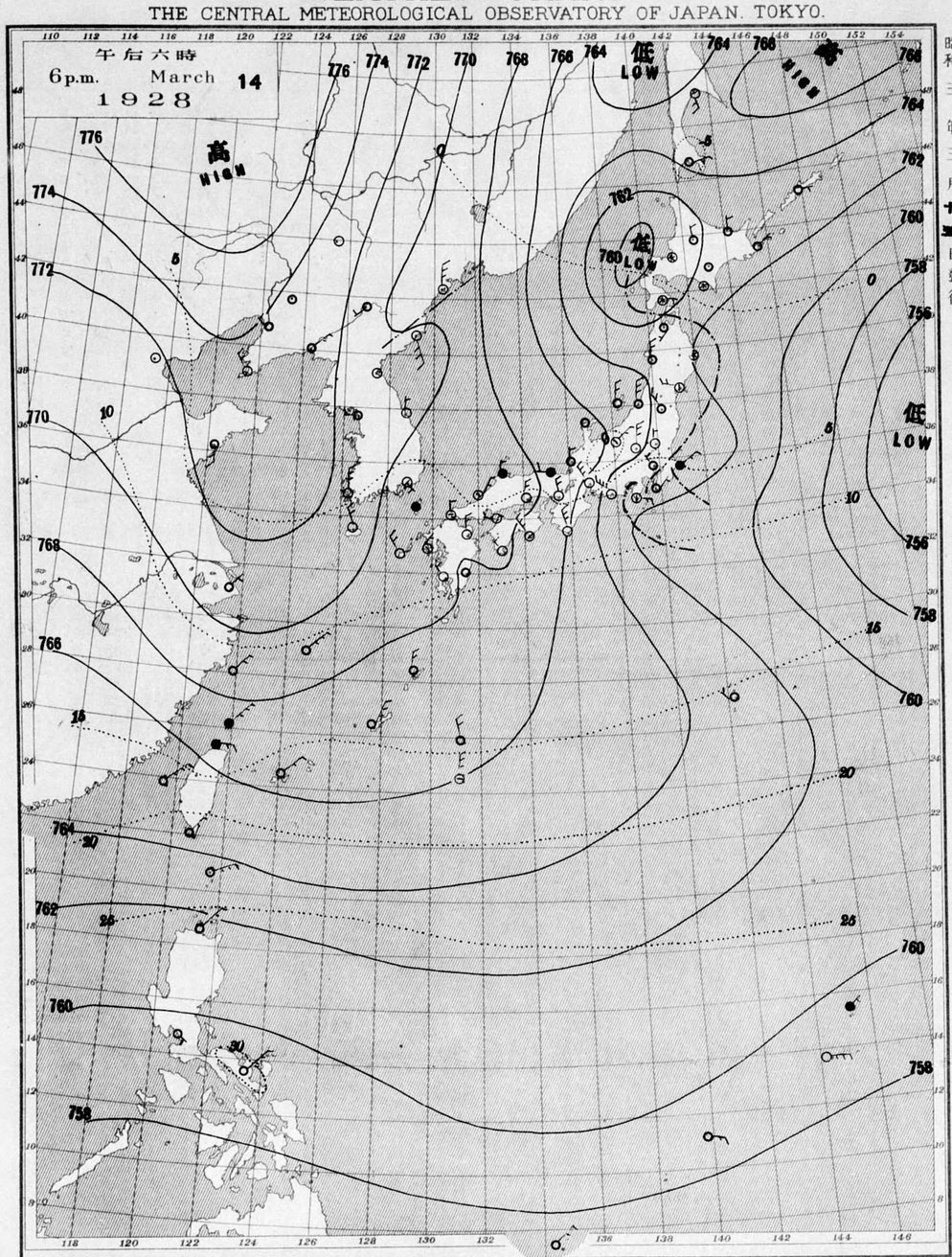

等壓線 Isobaric line	快晴 Clear	雪 Snow	軟風 Light Wind 2-4 m.p.s.
等溫線 Isothermal line	晴 Fair	霧 Fog	和風 Moderate Wind 4-6
不連續線 Line of Discontinuity	曇 Cloudy	雷雨 Thunder storm	疾風 Strong Wind 6-10
	雨 Rain		強風 Gale 10-15

烈風 Strong Gale	颶風 Hurricane	
15-20 m.p.s.	29-35 m.p.s.	
20-25 〃	35-40	
25-29 〃	40 <	

明治廿七年三月七日第三種郵便物認可
昭和三年三月十五日發行
發行人發行所
東京市麹町區元衛町壹番地
中央氣象臺
東京市神田區西小川町一丁目六番地 電話九段二八四四番
販賣印刷者合資會社 清華堂（定價郵稅共金五錢）

天氣圖
WEATHER CHART.
THE CENTRAL METEOROLOGICAL OBSERVATORY OF JAPAN. TOKYO.

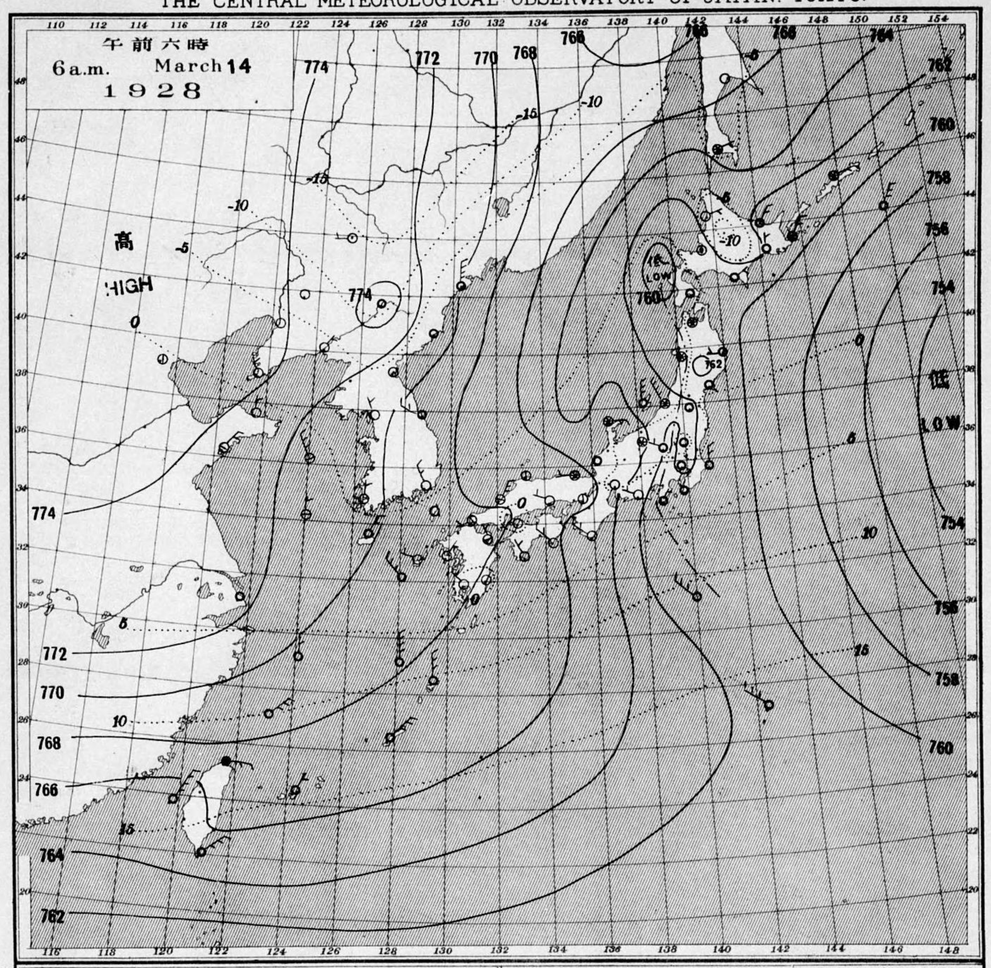

天氣圖第七四號

天氣豫報

第一區	南乃至東ノ風	晴後天氣悪クナル
第二區	北乃至西ノ風	晴
第三區	仝	仝
第四區	仝	曇少雨
第五區	仝	晴
第六區	仝	曇少雪
第七區	仝	仝
第八區	北乃至東ノ風	仝
第九區	北乃至西ノ風	仝

WEATHER FORECASTS

I	S-E	fair, changeable later
II	N-W	fair
III	〃	fair
IV	〃	cloudy with some rain
V	〃	fair
VI	〃	cloudy with some snow
VII	〃	〃
VIII	N-E	〃
IX	N-W	〃

氣象區域圖

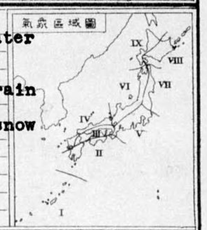

天氣概況

氣壓ハ西高東低ニシテ表日本ハ天氣良ク裏日本ハ悪ク北陸道方面ニハ降雪ノ所多シ七六〇粍ノ弱キ低氣壓北海道ノ西ノ海上ニ在リ是レヨリ発シタル不連續線ハ南ニ伸ビテ関東ヲ通過シ東北地方ハ為メニ降雪ノ所多シ高氣壓ハ支那ニテ七七四粍ヲ示ス

東京豫報 TOKYO.

今晩ハ北西ノ風天氣良キモ多少曇ル
明日ハ北西ノ風天氣良キ方ナリ

參月拾參日午前六時各地觀測表

OBSERVATIONS at 6a.m. (135° M.S.T.) March 13 1928

測候所 STATIONS	氣壓 Air Press. mm. 700+	氣温 Air Temp. °C	風向 Wind Direc.	風速 Vel. m/s	雲量 Clouds Amt.	雲形 Form	天氣 Weath.	雨量 Precip. mm. (1)
パラオ Palau	57.4	26.1	-	1	8	KC	c	16
恒春 Kôsyun	62.8	18.6	NE	11	10	KC	c	-
臺東 Taitô	65.8	14.8	NW	5	10	SK	c	-
臺南 Tainan	64.1	12.4	N	5	10	SK	c	-
澎湖 Hôko	64.7	13.9	NNE	13	10	N	r	3
臺北 Taihoku	68.0	10.3	E	4	10	N	r	21
石垣 Isigakizima	67.3	13.6	NNE	5	10	S	c	2
那覇 Naha	67.0	12.7	NNE	10	10	SK	c	-
名瀬 Naze	65.3	11.3	N	8	9	SK	c	1
鹿兒島 Kagosima	64.9	2.6	-	1	9	SK	c	4
宮崎 Miyazaki	63.5	2.2	W	3	0	-	b	-
熊本 Kumamoto	65.2	0.8	-	1	10	SK	c	-
足摺 Asizuri	62.0	3.5	WNW	2	0	SK	b	-
高知 Kôti	61.0	1.2	W	2	0	SK	b	-
室戸 Muroto	60.0	3.8	NW	7	2	SK	b	-
德島 Tokusima	60.7	3.3	W	6	2	S	b	-
和歌山 Wakayama	60.2	4.6	NW	2	10	SK	c	1
潮岬 Siomisaki	58.3	4.8	NW	3	0	K	b	-
大分 Ooita	63.9	3.9	W	3	7	SK	bc	-
松山 Matuyama	62.3	3.2	-	1	10	N	c	-
多度津 Tadotu	61.5	4.9	W	3	10	N	c	-
廣島 Hirosima	62.5	1.1	NNE	2	10	SC	c	1
岡山 Okayama	61.1	2.2	NW	2	6	KC	bc	1
神戸 Kôbe	60.7	1.4	-	1	1	SK	b	-
大阪 Oosaka	60.3	4.2	NNW	3	6	SK	bc	-
京都 Kyôto	59.8	1.8	-	0	7	SK	bc	3
八木 Yagi	60.3	3.4	-	0	10	SC	c	-
富江 Tomie	66.5	3.8	NNW	6	9	SK	c	7
長崎 Nagasaki	65.4	3.1	NNW	6	9	SK	c	2
佐賀 Saga	65.1	2.3	-	1	9	SK	c	1
福岡 Hukuoka	64.4	4.2	WNW	4	10	N	c	11
嚴原 Ituhara	65.4	2.1	NW	4	10	SK	c	1
下關 Simonoseki	63.7	2.3	-	1	10	N	r	6
濱田 Hamada	62.5	3.6	N	6	10	N	r	21
境 Sakai	61.0	4.8	ENE	2	10	SK	c	13
宮津 Miyadu	60.4	2.6	S	2	10	N	r	11
津 Tu	58.2	3.6	WNW	7	3	SK	bc	1
岐阜 Gihu	58.1	1.4	-	1	3	SK	bc	-
名古屋 Nagoya	58.2	0.7	NW	3	2	C	b	-
濱松 Hamamatu	56.4	3.7	NW	4	0	-	b	-
長津呂 Nagaturo	55.6	5.3	-	1	10	SK	c	-
沼津 Numadu	55.0	1.3	E	3	8	CK	c	-
横濱 Yokohama	56.2	3.3	N	3	10	KC	c	-
東京 Tôkyo	56.1	2.1	-	1	10	CK	c	-
熊谷 Kumagaya	56.2	0.8	-	1	10	KC	c	-
布良 Mera	55.3	3.5	NE	2	7	CK	bc	-
銚子 Tyôsi	55.4	5.1	NE	3	10	KC	c	-
八丈島 Hatidyozima								
父島 Titizima	59.0	16.2	WNW	9	6	SK	bc	-
筑波山 Tukubasan	56.9	-2.2	ENE	3	10	S	c	-
高山 Takayama	59.2	-1.7	-	0	10	N	c	2
飯田 Iida	57.5	-1.6	-	0	7	C	bc	-
松本 Matumoto	58.0	-1.1	-	0	10	SK	c	-
長野 Nagano	57.5	0.2	-	0	10	SK	c	-
甲府 Kôhu	57.1	-1.0	-	0	10	SC	c	-
前橋 Maebasi	56.3	1.5	WNW	4	10	CK	c	-
足尾 Asio	56.8	-3.5	-	0	9	SK	c	6
宇都宮 Utunomiya	56.3	2.5	-	1	10	SK	c	1
福島 Hukusima	57.5	-0.2	-	1	10	N	s	4
彦根 Hikone	59.2	2.7	NW	2	10	N	r	3
伊吹山 Ibukisan	59.5	-6.5	NW	9	10	S	f	12
福井 Hukui	59.7	1.6	-	1	10	SK	c	18
金澤 Kanazawa	59.4	0.6	-	1	10	N	s	25
皆月 Minaduki	58.5	1.5	NW	2	10	N	c	5
伏木 Husiki	59.3	1.6	WSW	3	10	N	r	14
高田 Takata	57.9	2.3	-	1	10	N	r	8
新潟 Niigata	56.3	4.7	NW	9	10	N	r	11
相川 Aikawa	56.4	4.5	NNW	6	10	N	c	9

測候所 STATIONS	氣壓 Air Press. mm. 700+	氣温 Air Temp. °C	風向 Wind Direc.	風速 Vel. m/s	雲量 Clouds Amt.	雲形 Form	天氣 Weath.	雨量 Precip. mm. (1)
山形 Yamagata	56.6	-0.6	-	0	10	N	s	1
秋田 Akita	56.1	0.2	-	1	10	N	s	2
水戸 Mito	55.8	1.1	-	1	10	S	c	-
金山 Kanayama	57.0	-0.2	-	0	10	N	s	7
石巻 Isinomaki	57.0	-0.4	NNW	2	10	N	s	1
水澤 Midusawa	57.6	-0.7	N	2	10	S	c	1
盛岡 Morioka	57.6	-1.7	N	5	10	S	c	-
宮古 Miyako	57.3	-0.9	N	4	10	N	s	26
青森 Aomori	57.8	0.0	E	7	10	SK	s	2
函館 Hakodate	58.0	-0.3	-	1	10	SK	c	-
壽都 Suttu	58.4	-0.1	SSE	3	10	SC	c	-
札幌 Sapporo	59.1	-3.0	SE	2	10	KC	c	-
羽幌 Haboro	60.0	-2.3	NE	7	10	SK	c	-
旭川 Asahigawa	60.1	-11.6	-	0	0	S	b	-
浦河 Urakawa	58.5	-2.4	NNE	3	2	CK	b	-
帶廣 Obihiro	59.8	-1.9	NE	3	10	S	c	-
網走 Abasiri	60.4	-2.6	NNE	5	10	N	s	-
釧路 Kusiro	58.9	-1.8	NNE	5	10	N	s	-
根室 Nemuro	58.2	-1.3	N	7	10	N	s	-
紗那 Syana	59.3	-2.5	ENE	5	10	SK	c	-
大泊 Ootomari	64.1	-5.7	ENE	7	10	N	t	101?
敷香 Sikka	67.6	-13.7	NW	2	0	SK	b	-
釜山 Husan	65.1	0.2	NW	10	1	SK	b	-
濟州島 Saisyûtô	67.8	3.5	N	10	10	SK	c	1
木浦 Moppo	67.6	0.9	NNW	11	9	SK	c	-
仁川 Zinsen	67.6	-2.6	NW	7	0	KC	b	-
江陵 Koryô	65.4	-0.3	WNW	2	10	SK	c	-
元山 Gensan	66.4	-1.4	-	1	10	SC	c	-
城津 Zyôsin	67.1	-3.4	NW	2	10	SK	c	1
雄基 Yûki	64.1	-2.7	N	12	10	SC	c	-
中江鎭 Tyûkôtin	69.6	-9.3	-	0	10	SK	c	-
龍岩浦 Ryûganpo	70.6	-3.9	WNW	2	0	SK	b	-
大連 Dairen	72.6	-4.0	NW	2	0	-	b	-
營口 Yinkow	71.9	-6.2	NE	2	0	-	b	-
奉天 Mukden	71.7	-8.0	NW	2	0	-	b	-
長春 Changchun	70.2	-8.3	-	1	10	KC	c	-
天津 Tientsin	73.3	0.9	-	0	0	-	b	-
青島 Tsingtau	72.4	-0.2	N	5	0	-	b	-
上海 Shanghai	72.7	0.3	-	0	0	-	b	-
ラサ島 Rasazima	65.1	14.9	NNW	8	6	N	bc	-
大東島 Ooagarizima	64.9	-	NNW	7	3	SK	bc	-

船名 SHIP.	東經 °E Long.	北緯 °N Lat.	氣壓 Air Pressure 700+	風向 Wind (3) Direc.	風力 Force	天氣 Weath.
Tyôan maru	122	38	68.8	NNW	3	bc
Husô maru	127	31	68.3	N	8	c
Tetu.Keihuku m.	129	35	64.3	NW	3	c
Kinkai.Keizan m.	129	34	64.5	NW	5	bc
Gosyû maru	139	33	55.4	WNW	5	bc
NYK.Kasima m.	136	33	52.8	NW	3	c
Kôyû maru	165	46	53.4	ESE	2	bc
Nanking maru	127	32	66.3	NNW	5	c
Africa maru	148	41	51.1	NE	9	c
Siragi maru	130	34	62.0	N	4	c
Maebasi maru	130	22	65.0	NNE	4	c

觀測所 STATIONS	時刻 Time	氣壓 Air Pressure 700+	風向 Wind (3) Direc.	風力 Force	氣温 Air Temp.	天氣 Weather.
Hongkong	11	64.1	ENE	5	15	overcast
Manila	7	59.0	E	1	24	overcast
Vigan (typed over *Appari*)	7	58.4	NNW	2	23	fair
Legaspi	7	58.7	NNE	4	26	overcast
Iloilo	7	57.5	N	4	25	overcast
Surigao	7	57.8	E	4	20	rain
Yap	7	51.2	ENE	4	-	overcast
Guam	7	57.8	E	2	-	overcast
Tacloban	7	58.7	N	4	24	overcast

天氣 Weather	快晴 Clear	晴 Fair	曇 Cloudy	雨 Rain	雪 Snow	霧 Fog	雷雨 Thunderstorm
記號 Notation	b	bc	c	r	s	f	t

參月拾貳日午后六時各地觀測表

OBSERVATIONS at 6p.m. (135° M.S.T.) March 12 1928

測候所 STATIONS	氣壓 Air Press. mm. 700+	氣温 Air Temp. °C	風向 Wind Direc.	風速 Vel. m/s	雲量 Clouds Amt.	雲形 Form	天氣 Weath.	雨量 Precip. mm. (2)
パラオ Palau	57.3	25.9	NNE	3	10	N	r	2
恒春 Kôsyun	61.5	20.3	NE	12	8	SK	c	-
澎湖 Hôko	63.1	16.4	NE	13	10	SK	c	-
臺北 Taihoku	67.1	12.1	E	6	10	N	r	1
石垣 Isigakizima	66.1	14.6	NNE	8	10	SK	c	1
那覇 Naha	66.0	13.0	NNW	13	10	SC	c	-
名瀬 Naze	64.6	10.7	N	9	9	SK	c	-
鹿兒島 Kagosima	62.4	4.3	NW	5	7	KN	r	4
宮崎 Miyazaki	60.8	6.6	WNW	6	1	K	b	-
熊本 Kumamoto	63.2	4.3	WNW	6	4	SK	bc	-
足摺 Asizuri	60.2	5.1	NW	4	1	KC	b	-
高知 Kôti	59.2	6.0	W	3	0	K	b	-
室戸 Muroto	57.9	6.2	NW	9	4	KN	bc	-
和歌山 Wakayama	57.7	6.8	WNW	4	1	K	b	-
潮岬 Siomisaki	56.3	7.7	NW	15	4	SK	bc	-
大分 Ooita	61.2	6.6	NW	4	4	SK	bc	-
松山 Matuyama	59.9	6.0	WNW	3	10	N	r	-
多度津 Tadotu	59.0	7.0	WSW	8	10	KN	c	-
廣島 Hirosima	60.1	5.6	N	3	10	SK	c	-
岡山 Okayama	58.3	6.7	NW	2	8	SK	c	1
大阪 Oosaka	57.4	6.2	WNW	5	8	SK	c	-
富江 Tomie	63.8	5.0	NNW	6	10	N	r	1
長崎 Nagasaki	62.8	3.3	NNW	8	8	SK	c	-
福岡 Hukuoka	62.6	5.0	W	3	10	SK	c	-
嚴原 Ituhara	62.5	4.7	WNW	4	0	SK	b	-
下關 Simonoseki	62.0	1.8	-	1	10	N	r	2
濱田 Hamada	60.4	3.6	WNW	2	10	N	c	5
境 Sakai	57.8	5.3	NW	4	10	N	s	2
宮津 Miyadu	57.1	4.2	WSW	2	10	N	r	3
名古屋 Nagoya	56.2	5.9	WSW	4	4	SK	bc	-
濱松 Hamamatu	55.5	6.5	W	10	2	SK	b	-
長津呂 Nagaturo	53.8	8.6	W	10	3	SK	bc	-
横濱 Yokohama	54.1	7.6	ESE	2	10	S	c	-
東京 Tôkyô	53.9	7.2	WNW	2	10	SK	c	-
布良 Mera	53.9	7.2	NE	2	8	SK	c	-
銚子 Tyôsi	54.4	5.3	ENE	4	8	CS	c	-
八丈島 Hatidyôzima								
父島 Titizima	59.8	17.6	N	8	10	KC	c	-
筑波山 Tukubasan	55.0	-0.8	ESE	5	9	SK	c	-
高山 Takayama	55.7	1.5	-	1	10	N	c	-
長野 Nagano	52.9	4.1	NNW	3	10	SC	c	-
甲府 Kôhu	53.2	7.4	WSW	2	10	SC	c	-
前橋 Maebasi	53.7	6.1	E	4	4	SK	bc	-
宇都宮 Utunomiya	54.6	5.4	-	1	10	SK	c	1
福島 Hukusima	55.2	2.7	NNE	2	6	KC	bc	-
伊吹山 Ibukisan	55.8	-5.9	NW	19	10	S	f	3
福井 Hukui	56.3	4.0	SW	3	10	N	r	5
皆月 Minaduki	54.6	3.3	NNW	3	10	N	r	2
新潟 Niigata	53.5	5.8	W	8	10	N	r	-
相川 Aikawa	52.4	5.7	WSW	5	10	N	c	2
秋田 Akita	53.8	2.0	SE	3	10	N	r	1
石巻 Isinomaki	55.3	1.5	NE	4	10	N	s	-
盛岡 Morioka	55.6	1.4	N	4	10	S	c	-
宮古 Miyako	56.4	-0.1	NNE	6	10	N	s	5
青森 Aomori	56.8	-0.2	NE	7	10	N	s	-
函館 Hakodate	56.8	1.4	E	3	10	SK	c	-
札幌 Sapporo	57.0	0.5	-	1	10	CS	c	-
旭川 Asahigawa	58.1	-1.6	NNE	4	7	SK	bc	-
浦河 Urakawa	57.4	0.1	-	1	10	SK	c	-
帶廣 Obihiro	58.3	0.1	ENE	6	10	N	s	-
網走 Abasiri	59.0	-1.5	NE	6	10	S	c	-
根室 Nemuro	57.4	-1.1	NE	9	10	S	c	-
紗那 Syana	58.8	-1.3	E	6	10	SK	c	-
大泊 Ootomari	63.8	-5.2	NNE	7	10	SK	c	-
敷香 Sikka	66.6	-4.7	ENE	4	10	S	c	-
釜山 Husan	62.3	4.7	NW	6	2	SK	b	-
濟州島 Saisyûtô	66.9	3.9	N	10	10	SK	c	-
木浦 Moppo	65.6	2.0	NNW	11	10	SK	c	-

測候所 STATIONS	氣壓 Air Press. mm. 700+	氣温 Air Temp. °C	風向 Wind Direc.	風速 Vel. m/s	雲量 Clouds Amt.	雲形 Form	天氣 Weath.	雨量 Precip. mm. (2)
仁川 Zinsen	64.6	1.8	WNW	5	10	SK	c	-
江陵 Kôryô	63.1	1.5	-	1	10	SK	c	-
元山 Gensan	62.9	2.7	W	3	10	SK	c	-
城津 Zyôsin	63.7	-0.3	E	3	10	N	s	-
雄基 Yûki	62.4	1.6	N	11	10	SK	c	-
中江鎭 Tyûkôtin	66.2	-4.1	WNW	2	10	SK	c	-
龍岩浦 Ryûganpo	67.0	0.8	WNW	5	0	SK	b	-
大連 Dairen	69.8	0.2	N	7	0	-	b	-
營口 Yinkow	69.7	1.3	N	8	0	-	b	-
奉天 Mukden	69.3	-0.9	NNW	3	0	-	b	-
長春 Changchun	67.7	-4.2	N	3	10	N	s	-
天津 Tientsin	69.4	10.4	N	3	0	-	b	-
青島 Tsingtau	70.2	5.9	N	10	0	CS	b	-
上海 Shanghai	71.4	7.0	NNW	5	10	C	c	-
ラサ島 Rasazima	64.0	17.9	NNW	8	9	N	c	-
大東島 Ooagarizima	63.2	-	NNW	6	10	SK	c	-

地名 STATIONS	午前六時 6a.m. 氣壓 Air Pressure 700+	風向 Wind Direc.	風力 Force (4)	氣温 Temp.	雨量 Precip.	天氣 Weather	正午 NOON 氣壓 Air Pressure 700+	風向 Wind Direc.	風力 Force (4)	氣温 Temp.	雨量 Precip.	天氣 Weather
漢口 *Hankow*	69.6	NE	2	8	-	c	72.2	NE	2	11	-	c
芝罘 *Chefoo*	69.3	N	3	1	-	b	71.4	NW	2	1	-	b

船名 SHIP.	東經 °E Long.	北緯 °N Lat.	氣壓 Air Pressure 700+	風向 Wind (3) Direc.	風力 Force	天氣 Weath.
Gosyû maru	140	34	55.4	WNW	6	bc
NYK.Kasima m.	139	35	49.3	WNW	5	c
Java maru	128	33	63.8	NW	6	c
Malta maru	149	43	51.1	ENE	4	s
Toba maru	144	35	52.3	NW	5	c
Africa maru	150	43	51.3	NE	8	c
Azumasan maru	128	31	64.5	NW	6	r
Nanking maru	129	32	62.2	NW	5	r
Kisyun maru	127	34	65.8	NW	6	c
Syunkô maru	124	26	66.1	NE	6	c
Tyôan maru	124	37	67.6	NNW	6	bc
Tainoku maru	127	26	68.6	NNE	5	c
NYK.Taiyô maru	120	25	66.6	NE	5	bc
Genmei maru	124	27	67.1	N	7	bc

觀測所 STATIONS	時刻 Time	氣壓 Air Pressure 700+	風向 Wind (3) Direc.	風力 Force	氣温 Air Temp.	天氣 Weather.
Hongkong	17	62.3	ENE	4	17	overcast
Manila	15	57.2	SE	1	32	overcast
Appari	15	57.8	NE	4	29	fair
Legaspi	15	57.5	NE	4	30	overcast
Iloilo	15	56.0	NE	4	30	overcast
Surigao	15	56.3	ESE	4	29	overcast
Basco	15	59.9	NE	4	25	overcast
Guam	15	56.6	NE	4	-	overcast
Wladiwostock	7	62.6	NE	4	-	-
Nikolaievsk	7	70.0	N	2	-	-
Tsitsihar	7	69.3	N	4	-	-
Khabarovsk	7	65.0	E	3	-	-
Blagovestchensk	7	67.9	NW	2	-	-
Manchuria	7	76.3	SW	3	-	-
Tchernyaevo	7	69.0	W	2	-	-
Stretensk	7	77.2	-	0	-	-
Irkutsk	7	79.1	SE	1	-	-
Alexandrovsk	7	67.2	NE	4	-	-
Borgusin	7	75.8	-	0	-	-
Harbin	7	66.3	N	2	-	-
Wladiwostock	13	62.5	NE	3	-	-
Nikolaievsk	13	69.3	W	3	-	-
Harbin	13	66.7	N	3	-	-
Tsitsihar	13	68.0	N	4	-	-
Khabarovsk	13	64.7	NE	3	-	-

凡例 Notes

(1) 午前六時ノ雨量ハ前二十四時間ノ總量ニシテ in the preceding 24 hours.
(2) 午后六時ノ雨量ハ前六時間ノ總量ナリ in the preceding 6 hours.
(3) 本國及船舶欄ノ風力ハビューホルド級ニシテ in Beaufort's scale.
(4) 漢口芝罘ノ風力ハ六階級ナリ in the Land scale (0–6)

天氣圖
WEATHER CHART.
THE CENTRAL METEOROLOGICAL OBSERVATORY OF JAPAN. TOKYO.

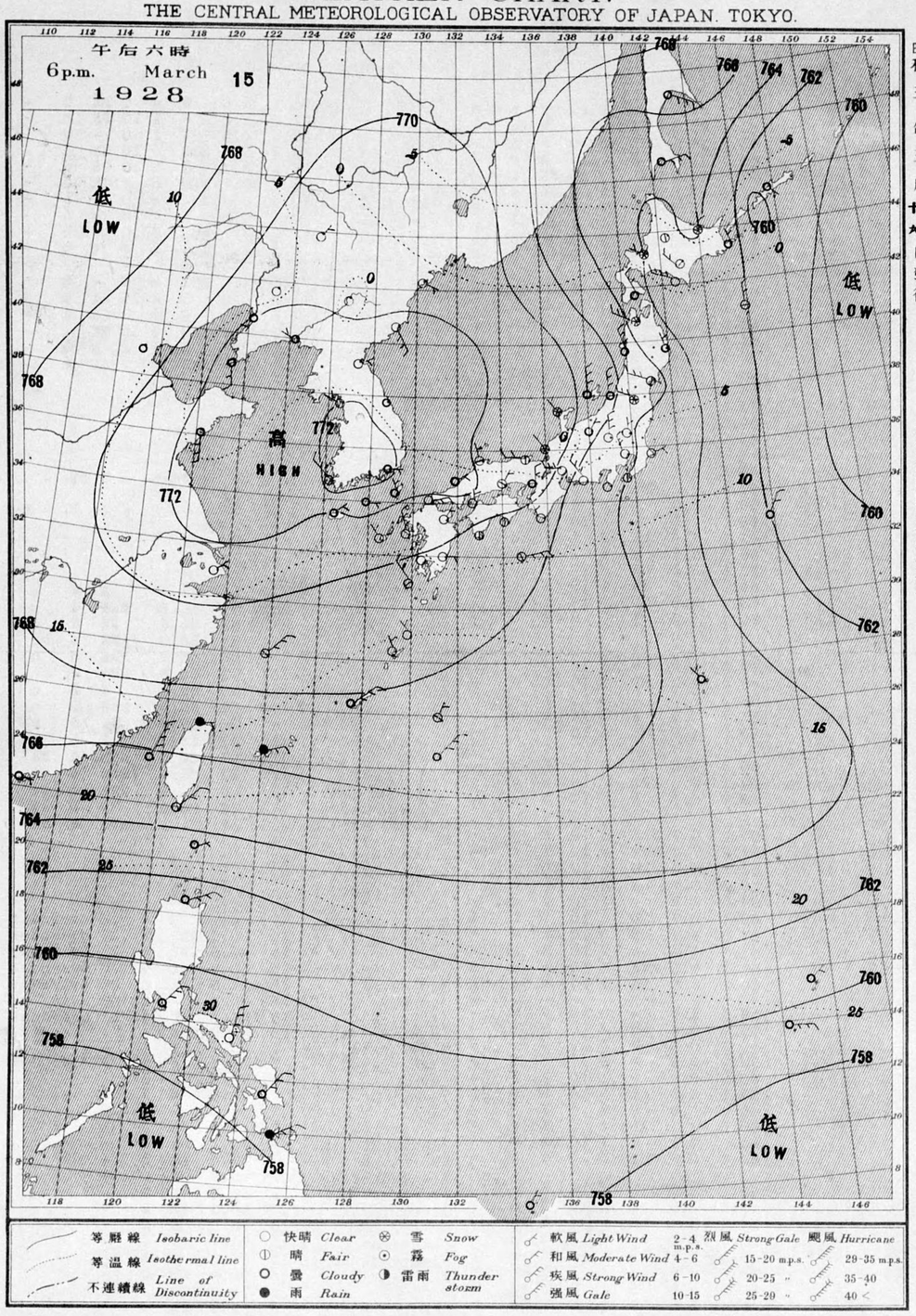

等壓線 Isobaric line	○ 快晴 Clear	⊗ 雪 Snow	軟風 Light Wind	2-4 m.p.s.	烈風 Strong Gale	颶風 Hurricane
等溫線 Isothermal line	⦶ 晴 Fair	⊙ 霧 Fog	和風 Moderate Wind	4-6	15-20 m.p.s.	29-35 m.p.s.
不連續線 Line of Discontinuity	○ 曇 Cloudy	◑ 雷雨 Thunder storm	疾風 Strong Wind	6-10	20-25 〃	35-40
	● 雨 Rain		強風 Gale	10-15	25-29 〃	40 <

明治廿七年三月七日第三種郵便物認可
昭和三年三月十六日發行
發行人發行所 東京市麴町區元衛町壹番地 中央氣象臺
東京市神田區西小川町一丁目六番地 電話九段二八四四番
販賣印刷者合資會社 清華堂（定價郵稅共金五錢）

天氣圖
WEATHER CHART.
THE CENTRAL METEOROLOGICAL OBSERVATORY OF JAPAN. TOKYO.

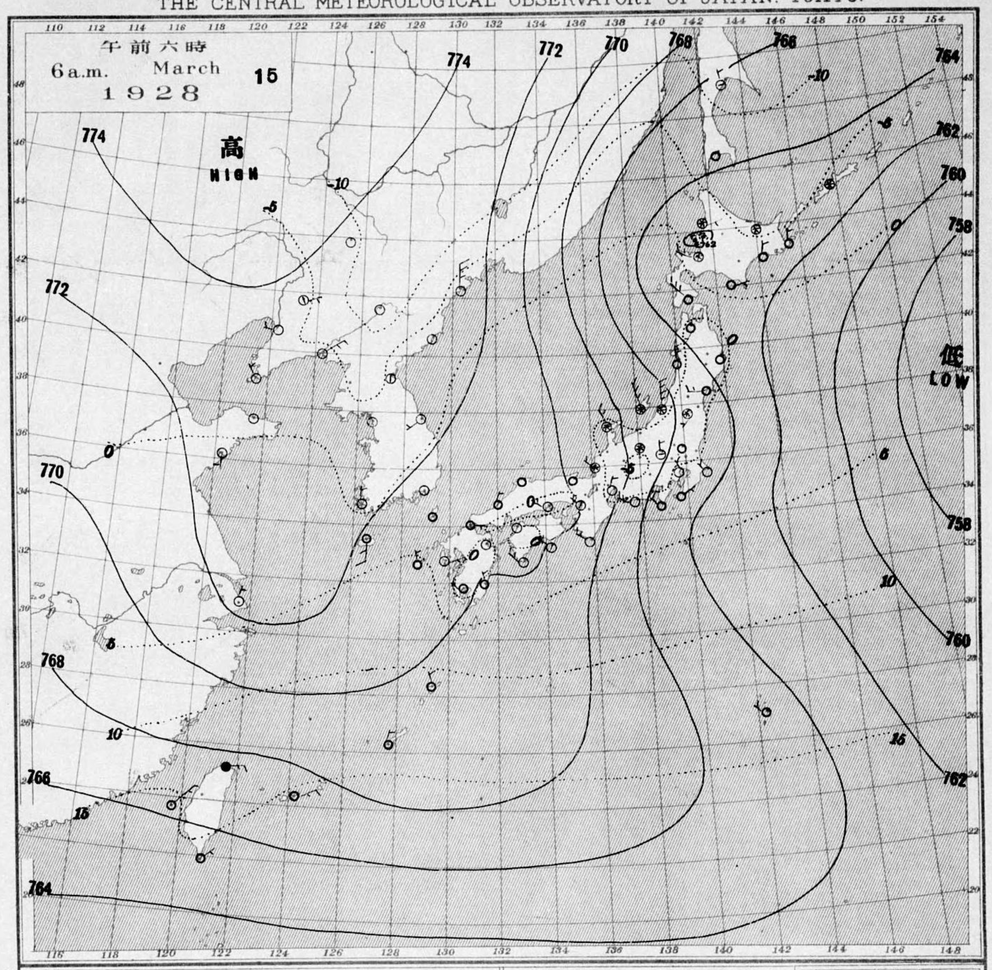

天氣圖第七五號

天氣豫報

第一區	北ノ至東ノ風	曇
第二區	北ノ至西ノ風	晴
第三區	仝	仝
第四區	北ノ至東ノ風	曇
第五區	北ノ至西ノ風	晴
第六區	仝	曇ノ雪
第七區	仝	晴
第八區	北ノ至東ノ風	曇
第九區	北ノ至西ノ風	曇ノ雪

WEATHER FORECASTS

I	N-E	cloudy
II	N-W	fair
III	〃	fair
IV	N-E	cloudy
V	N-W	fair
VI	〃	cloudy with some snow
VII	〃	fair
VIII	N-E	cloudy
IX	N-W	cloudy with some snow

氣象區域圖

天氣概況

シベリヤ方面ニハ七七六粍以上ノ高氣圧アリ亜細亜ノ南东部一帯ニハ低氣圧ラシイモノナク只ダ羽幌沖ニ七六二粍ノ副低氣圧アルノミ、滞留ス。関東以西九州迄ノ表日本ハ天氣良好ナルモ其他ノ地方ハ概ネ曇天ニテ北陸道ヤ北海道西海岸ニハ降雪中ノ所多シ。大陸方面ハ一般ニ快晴ナルモ琉球台湾ニテハ曇天ノ所多シ。

東京豫報 TOKYO.

今晩ハ北西ノ風晴天温度降ル。
明日ハ北西ノ風天氣良シ。

参月拾四日午前六時各地觀測表

OBSERVATIONS at 6a.m. (135° M.S.T.) March 14 1928

測候所 STATIONS	氣壓 Air Press. mm. 700+	氣温 Air Temp. °C	風向 Wind Direc.	風速 Vel. m/s	雲量 Clouds Amt.	雲形 Form	天氣 Weath.	雨量 Precip. mm. (1)
パラオ Palau	58.1	23.6	NNE	2	10	KN	r	52
恒春 Kôsyun	64.5	18.6	NE	6	10	SK	c	-
臺東 Taitô	66.2	15.1	NW	4	10	SK	c	-
臺南 Tainan	65.1	13.4	N	3	10	SK	c	-
澎湖 Hôko	65.7	14.6	NNE	11	10	SK	c	5
臺北 Taihoku	67.5	11.9	E	5	10	N	r	18
石垣 Isigakizima	67.1	14.4	NNE	2	10	SK	c	-
那覇 Naha	67.3	13.2	NE	6	8	SK	c	-
名瀬 Naze	67.3	12.4	N	7	10	SK	c	-
鹿児島 Kagosima	68.2	-0.9	NW	2	0	-	b	-
宮崎 Miyazaki	67.9	-0.2	-	1	0	SK	b	-
熊本 Kumamoto	68.8	0.6	-	1	0	SK	b	-
足摺 Asizuri	67.2	3.9	NNW	3	2	CS	b	-
高知 Kôti	66.6	1.0	NW	2	2	K	b	3
室戸 Muroto	66.3	3.0	NW	4	0	KC	b	-
徳島 Tokusima	66.5	2.6	WNW	3	0	SK	b	-
和歌山 Wakayama	65.5	3.4	NNW	2	9	K	c	-
潮岬 Siomisaki	64.7	3.6	NW	5	0	SK	b	-
大分 Ooita	68.3	3.8	NNW	3	3	SK	bc	-
松山 Matuyama	67.9	-1.3	-	1	1	SK	b	4
多度津 Tadotu	67.3	4.0	WNW	4	0	-	b	-
廣島 Hirosima	68.1	-0.3	-	0	0	SK	b	1
岡山 Okayama	67.0	0.4	WNW	2	0	-	b	3
神戸 Kôbe	66.5	0.8	NNW	3	0	SK	b	-
大阪 Oosaka	66.2	1.3	-	0	3	SK	bc	-
京都 Kyôto	66.1	0.0	-	1	9	N	s	-
八木 Yagi	66.2	0.8	-	0	9	SK	c	1
富江 Tomie	68.7	4.3	WNW	2	2	SK	b	-
長崎 Nagasaki	68.5	1.8	NNE	3	0	SK	b	-
佐賀 Saga	69.3	2.2	-	1	10	N	c	2
福岡 Hukuoka	68.7	0.8	-	0	10	N	c	9
厳原 Ituhara	68.9	0.2	-	1	1	SK	b	-
下関 Simonoseki	68.5	1.6	WSW	2	7	SK	bc	13
濱田 Hamada	67.8	4.8	NNE	7	4	SK	bc	20
境 Sakai	67.4	1.3	-	0	7	SK	bc	7
宮津 Miyadu	66.3	1.4	W	2	10	N	s	8
津 Tu	64.4	1.7	W	3	2	CS	b	-
岐阜 Gihu	65.1	0.7	SW	2	0	-	b	-
名古屋 Nagoya	64.1	-0.5	-	1	0	-	b	-
濱松 Hamamatu	62.6	2.4	WNW	3	0	-	b	-
長津呂 Nagaturo	61.7	4.3	NNE	3	10	KN	c	7
沼津 Numadu	61.3	1.9	ENE	2	10	N	c	-
横濱 Yokohama	62.1	1.3	NNW	2	10	KC	c	-
東京 Tôkyo	62.0	1.2	-	0	10	KC	c	5
熊谷 Kumagaya	61.9	0.6	WNW	2	10	KC	c	-
布良 Mera	61.6	2.3	-	1	8	CK	c	3
銚子 Tyôsi	61.3	4.3	N	5	9	K	c	-
八丈島 Hatidyozima								
父島 Titizima	61.7	16.0	NW	7	8	SK	c	-
筑波山 Tukubasan	62.7	-14.2	WNW	2	3	KC	bc	2
高山 Takayama	65.5	-2.8	-	0	10	N	s	1
飯田 Iida	64.1	-2.9	-	0	10	SC	c	-
松本 Matumoto	64.4	-2.6	-	0	10	SK	c	-
長野 Nagano	64.1	-2.0	-	1	10	N	s	-
甲府 Kôhu	63.0	-0.2	-	1	7	SK	bc	-
前橋 Maebasi	62.4	-1.3	WNW	3	8	SK	c	-
足尾 Asio	61.8	-4.7	-	1	6	C	bc	-
宇都宮 Utunomiya	62.2	1.2	-	0	10	SK	c	1
福島 Hukusima	62.1	-0.4	-	0	10	SC	c	2
彦根 Hikone	65.2	1.6	WNW	2	10	N	r	4
伊吹山 Ibukisan	65.9	-8.8	NNW	10	4	S	bc	5
福井 Hukui	65.2	0.9	-	1	10	SK	c	3
金澤 Kanazawa	65.6	0.6	E	2	10	N	c	10
皆月 Minaduki	64.9	0.9	E	4	10	N	s	2
伏木 Husiki	65.7	-0.2	-	1	8	SK	c	6
高田 Takata	64.1	1.8	NW	3	10	N	s	19
新潟 Niigata	62.7	2.4	NNW	11	10	N	s	13
相川 Aikawa	63.3	2.5	N	8	10	N	c	7
山形 Yamagata	61.8	-1.1	-	0	10	N	s	1
秋田 Akita	60.9	0.2	-	1	10	N	s	2
水戸 Mito	61.4	-0.6	-	1	3	KC	bc	-
金山 Kanayama	61.5	0.1	-	0	10	N	s	1
石巻 Isinomaki	61.7	-0.2	-	1	10	SK	c	1
水澤 Midusawa	62.0	-2.1	-	0	10	S	c	1
盛岡 Morioka	61.6	-2.7	-	1	10	N	s	-
宮古 Miyako	61.7	-3.0	W	3	10	S	c	8
青森 Aomori	61.4	-1.3	-	0	10	N	s	-
函館 Hakodate	60.6	0.1	-	1	10	SK	c	6
壽都 Suttu	60.9	0.2	SSE	3	10	N	s	-
札幌 Sapporo	62.0	-3.2	-	1	9	SK	f	-
羽幌 Haboro	62.5	-6.2	ENE	2	0	-	b	-
旭川 Asahigawa	63.1	-11.2	-	0	1	SK	b	-
浦河 Urakawa	61.9	-1.6	NE	2	10	SK	c	-
帯廣 Obihiro	63.2	-8.1	-	1	10	SK	c	-
網走 Abasiri	61.8	-4.5	NNE	4	10	S	c	-
釧路 Kusiro	62.0	-3.6	N	3	10	SK	c	-
根室 Nemuro	61.2	-2.6	NNE	4	10	N	s	-
紗那 Syana	61.3	-2.6	ENE	5	10	N	s	-
大泊 Ootomari	65.2	-6.3	ENE	3	10	N	s	1
敷香 Sikka	66.4	-15.5	-	1	2	SC	b	-
釜山 Husan	69.2	-0.1	NNW	4	0	SK	b	-
濟州島 Saisyûto	71.3	2.4	NNE	5	8	SK	c	-
木浦 Moppo	70.3	-1.7	N	2	0	-	b	-
仁川 Zinsen	70.7	-2.4	NNW	3	0	-	b	-
江陵 Kôryô	69.6	-1.7	WNW	4	8	SK	c	-
元山 Gensan	70.5	-4.6	-	1	8	SC	c	-
城津 Zyôsin	70.6	-3.8	-	1	1	SK	b	-
雄基 Yûki	69.9	-2.7	N	11	10	SC	c	-
中江鎮 Tyûkôtin	74.2	-11.1	-	1	10	S	c	-
龍岩浦 Ryûganpo	73.1	-4.6	NNE	3	0	-	b	-
大連 Dairen	74.4	-3.4	NNW	2	0	-	b	-
營口 Yinkow	74.4	-4.2	-	1	0	-	b	-
奉天 Mukden	73.9	-6.0	-	0	0	-	b	-
長春 Changchun	73.3	-19.4	W	2	0	-	b	-
天津 Tientsin	73.2	-0.4	-	0	3	CK	bc	-
青島 Tsingtau	73.9	0.2	NNE	4	3	CS	bc	-
上海 Shanghai	72.5	4.0	-	0	8	SK	b	-
ラサ島 Rasazima	66.2	15.8	N	7	10	N	c	-
大東島 Ooagarizima	65.9	-	NNW	4	10	SK	c	-

船名 SHIP.	東經 °E Long.	北緯 °N Lat.	氣壓 Air Pressure 700+	風向 Wind (3) Direc.	風力 Force	天氣 Weath.
Genmei maru	128	29	66.6	N	6	c
Tikugo maru	141	12	61.5	E	4	bc
Kinsen maru	128	32	68.3	NW	4	c
Kinkai.Yosino m.	124	36	70.7	NNW	4	bc
Nanking maru	124	29	68.6	N	3	c
Chefoo maru	140	31	56.4	NW	4	c
Tetu.Keihuku m.	129	35	68.3	NNW	3	c
Siragi maru	129	35	66.1	NNE	3	bc
Kôyû maru	150	44	54.4	NNE	5	c
Harbin maru	124	36	70.1	N	2	bc
Inaba maru	123	27	71.4	NE	5	c

觀測所 STATIONS	時刻 Time	氣壓 Air Pressure 700+	風向 Wind (3) Direc.	風力 Force	氣温 Air Temp.	天氣 Weather.
Hongkong	11	65.9	ENE	2	14	overcast
Manila	7	59.6	-	0	23	overcast
Appari	7	62.0	NE	5	22	rain
Legaspi	7	59.0	NNE	4	27	overcast
Iloilo	7	57.2	N	4	24	overcast
Massin	7	57.8	N	1	24	overcast
Yap	7	57.5	ENE	4	-	overcast
Guam	7	58.4	NE	2	-	overcast
Basco	7	63.8	-	0	20	overcast

天氣 Weather	快晴 Clear	晴 Fair	曇 Cloudy	雨 Rain	雪 Snow	霧 Fog	雷雨 Thunderstorm
記號 Notation	b	bc	c	r	s	f	t

参月拾参日午后六時各地觀測表

OBSERVATIONS at 6p.m. (135° M.S.T.) March 13 1928

測候所 STATIONS	氣壓 Air Press. mm. 700+	氣温 Air Temp. °C	風向 Wind Direc.	風速 Vel. m/s	雲量 Clouds Amt.	雲形 Form	天氣 Weath.	雨量 Precip. mm. (2)
パラオ Palau	57.8	24.9	-	1	10	N	r	8
恒春 Kôsyun	63.9	20.0	NE	9	1	SK	b	-
澎湖 Hôko	65.1	14.9	NNE	11	10	N	r	-
臺北 Taihoku	68.1	11.4	E	5	10	N	r	2
石垣 Isigakizima	67.6	14.2	NNE	5	10	SK	c	-
那覇 Naha	67.3	13.8	NNE	10	10	SK	c	-
名瀬 Naze	66.0	12.3	NNE	9	10	SK	c	-
鹿児島 Kagosima	65.7	5.7	NW	4	4	SK	bc	-
宮崎 Miyazaki	64.1	6.8	WNW	5	0	SK	b	-
熊本 Kumamoto	66.3	5.5	NW	4	2	SK	b	-
足摺 Asizuri	63:1	6.0	NNW	3	3	SK	bc	-
高知 Kôti	62.6	6.4	N	2	2	K	b	-
室戸 Muroto	61.5	6.1	NE	3	9	KN	c	-
和歌山 Wakayama	61.6	6.7	NNW	3	8	K	r	-
潮岬 Siomisaki	59.9	8.2	N	7	2	SK	b	-
大分 Ooita	65.2	5.5	NNW	5	7	SK	bc	-
松山 Matuyama	63.9	4.0	ESE	2	9	N	r	1
多度津 Tadotu	63.7	5.3	WSW	4	3	KC	bc	-
廣島 Hirosima	64.6	5.5	N	4	1	SK	b	-
岡山 Okayama	63.4	5.9	N	2	3	SK	bc	3
大阪 Oosaka	62.5	4.5	N	5	0	SK	b	-
富江 Tomie	67.8	4.6	NNW	4	3	SK	bc	-
長崎 Nagasaki	66.4	3.9	N	8	3	SK	bc	-
福岡 Hukuoka	66.3	3.0	-	1	10	N	c	2
厳原 Ituhara	67.0	4.6	WNW	3	1	SK	b	-
下関 Simonoseki	65.7	2.7	N	2	7	SK	bc	10
濱田 Hamada	65.5	3.0	NE	6	10	N	r	2
境 Sakai	64.3	4.8	NW	4	10	N	s	2
宮津 Miyadu	63.2	3.5	WSW	3	10	SK	r	1
名古屋 Nagoya	60.1	5.3	N	9	2	SK	b	-
濱松 Hamamatu	58.0	7.3	NW	8	0	-	b	-
長津呂 Nagaturo	57.9	6.2	W	5	10	N	r	1
横濱 Yokohama	58.2	5.2	ENE	4	10	SC	c	4
東京 Tôkyô	58.3	5.3	-	0	10	SK	c	5
布良 Mera	57.7	5.4	E	3	10	N	c	3
銚子 Tyôsi	58.0	4.9	NE	6	10	N	r	-
八丈島 Hatidyôzima								
父島 Titizima	60.3	16.2	NW	6	10	SK	c	-
筑波山 Tukubasan	59.1	-2.5	ENE	7	10	N	s	1
高山 Takayama	62.0	0.4	N	2	10	N	c	1
長野 Nagano	60.1	0.7	ENE	8	10	N	c	-
甲府 Kôhu	57.2	7.4	NNW	4	10	SK	c	-
前橋 Maebasi	58.1	5.3	NNW	4	10	SC	c	-
宇都宮 Utunomiya	58.3	3.7	SE	2	10	SK	c	-
福島 Hukusima	59.8	1.8	-	1	10	N	c	-
伊吹山 Ibukisan	62.1	-6.7	NNW	14	10	S	f	4
福井 Hukui	62.5	4.6	N	3	10	SK	c	-
皆月 Minaduki	61.5	1.6	N	2	10	N	c	-
新潟 Niigata	59.9	4.5	NNW	7	10	N	c	3
相川 Aikawa	60.2	2.9	NW	4	10	N	r	1
秋田 Akita	59.4	1.6	-	0	10	N	r	-
石巻 Isinomaki	59.6	0.6	NE	2	10	N	s	-
盛岡 Morioka	59.7	0.3	N	3	10	N	s	-
宮古 Miyako	59.9	-0.5	N	3	10	S	c	3
青森 Aomori	60.0	0.8	-	1	10	SK	c	-
函館 Hakodate	59.9	0.3	E	9	10	N	c	1
札幌 Sapporo	60.2	-1.0	W	2	9	SK	c	-
旭川 Asahigawa	60.6	-2.3	NNE	4	9	SK	c	-
浦河 Urakawa	60.5	-0.1	-	1	10	SK	c	-
帯廣 Obihiro	61.0	-0.8	NE	3	10	SC	c	-
網走 Abasiri	61.6	-2.7	NNE	4	10	N	c	-
根室 Nemuro	59.6	-1.5	N	3	10	S	c	-
紗那 Syana	59.7	-2.4	E	8	4	N	bc	-
大泊 Ootomari	64.9	-5.9	NE	6	10	N	s	-
敷香 Sikka	66.9	-5.5	S	2	0	SC	b	-
釜山 Husan	66.8	5.5	NW	3	3	SK	bc	-
濟州島 Saisyûtô	69.9	3.6	N	11	8	SK	c	-
木浦 Moppo	69.4	2.0	N	9	9	SK	c	-
仁川 Zinsen	68.6	3.0	W	4	0	SK	b	-
江陵 Kôryô	67.6	1.8	-	1	10	SK	c	-
元山 Gensan	67.4	3.2	-	1	0	-	b	-
城津 Zyôsin	68.2	0.5	SSE	3	10	SK	c	-
雄基 Yûki	67.1	0.1	N	8	10	CS	c	-
中江鎮 Tyûkôtin	69.5	-2.7	WNW	3	6	CK	bc	-
龍岩浦 Ryûganpo	70.5	2.5	WNW	3	0	-	b	-
大連 Dairen	73.0	0.5	N	7	0	-	b	-
營口 Yinkow	72.7	2.7	NNE	5	0	-	b	-
奉天 Mukden	72.3	1.1	NNW	2	0	-	b	-
長春 Changchun	71.3	-1.6	NNE	2	0	-	b	-
天津 Tientsin	72.5	6.6	S	2	10	SK	c	-
青島 Tsingtau	72.5	4.0	S	4	0	CS	b	-
上海 Shanghai	72.1	8.7	ENE	3	10	SK	c	-
ラサ島 Rasazima	65.0	16.5	N	7	8	N	c	-
大東島 Ooagarizima	65.0	-	NNW	8	9	SK	c	-

地名 STATIONS	午前六時 6 a.m. 氣壓 Air Pressure 700+	風向 Wind Direc.	風力 Force (4)	氣温 Temp.	雨量 Precip.	天氣 Weather	正午 NOON 氣壓 Air Pressure 700+	風向 Wind Direc.	風力 Force (4)	氣温 Temp.	雨量 Precip.	天氣 Weather
漢口 Hankow	71.5	-	0	8	-	c	73.0	-	0	11	-	c
芝罘 Chefoo	72.7	-	0	-1	-	b	74.3	N	2	2	-	bc

船名 SHIP.	東經 °E Long.	北緯 °N Lat.	氣壓 Air Pressure 700+	風向 Wind (3) Direc.	風力 Force	天氣 Weath.
Genmei maru	127	28	67.3	N	7	c
Nanking maru	125	30	68.6	NNW	4	c
Tyôan maru	119	39	69.6	NW	2	c
Kaisyô maru	131	31	63.0	NW	6	bc
Syunkô maru	126	28	66.8	NNE	6	c
Gosyû maru	137	33	60.2	NNW	2	bc
Africa maru	145	40	55.6	N	8	c
Java maru	130	34	65.5	NNW	5	c
Kawasaki.Huzi m.	160	38	46.0	SW	5	c
Malta maru	145	41	55.6	N	6	s
Sekkô maru	123	27	66.3	NNE	4	bc
Tenyô maru	159	29	55.9	SSW	4	c
Azumasan maru	125	28	70.1	NNE	3	bc
Sakaki maru	123	38	68.6	NW	3	b
6th.Daibasi m.	122	37	71.1	WNW	4	bc

觀測所 STATIONS	時刻 Time	氣壓 Air Pressure 700+	風向 Wind (3) Direc.	風力 Force	氣温 Air Temp.	天氣 Weather.
Hongkong	17	64.4	E	4	15	overcast
Manila	15	58.4	ENE	2	29	overcast
Appari	15	60.8	NE	5	25	overcast
Legaspi	15	58.1	NE	4	30	overcast
Tacloban	15	57.5	NE	5	28	overcast
Massin	15	56.3	-	0	29	rain
Basco	15	62.3	NE	4	21	overcast
Guam	15	57.2	N	4	-	overcast
Wladiwostock	7	66.3	N	4	-	-
Nikolaievsk	7	70.1	W	1	-	-
Harbin	7	70.2	W	3	-	-
Tsitsihar	7	77.2	N	3	-	-
Olga	7	64.6	-	0	-	-
Khabarovsk	7	66.9	NE	3	-	-
Blagovestchensk	7	69.7	NW	2	-	-
Manchuria	7	77.0	SW	3	-	-
Alexandrovsk	7	65.9	-	0	-	-
Wladiwostock	13	66.6	N	3	-	-
Nikolaievsk	13	68.4	SE	2	-	-
Harbin	13	70.6	W	2	-	-
Tsitsihar	13	71.7	N	4	-	-
Blagovestchensk	13	69.6	N	4	-	-
Khabarovsk	13	66.8	NE	2	-	-
Manchuria	13	76.8	SE	2	-	-
Tchernyaevo	13	69.4	NW	4	-	-

凡例 Notes

(1) 午前六時ノ雨量ハ前廿四時間ノ總量ニシテ — in the preceding 24 hours.
(2) 午后六時ノ雨量ハ前六時間ノ總量ナリ — in the preceding 6 hours.
(3) 外國及船舶ノ風力ハビユーホルト十二級ニヨル — in Beaufort's scale.
(4) 漢口芝罘ノ風力ハ六階級ナリ — in the Inland scale (0–6).

天氣圖
WEATHER CHART.
THE CENTRAL METEOROLOGICAL OBSERVATORY OF JAPAN. TOKYO.

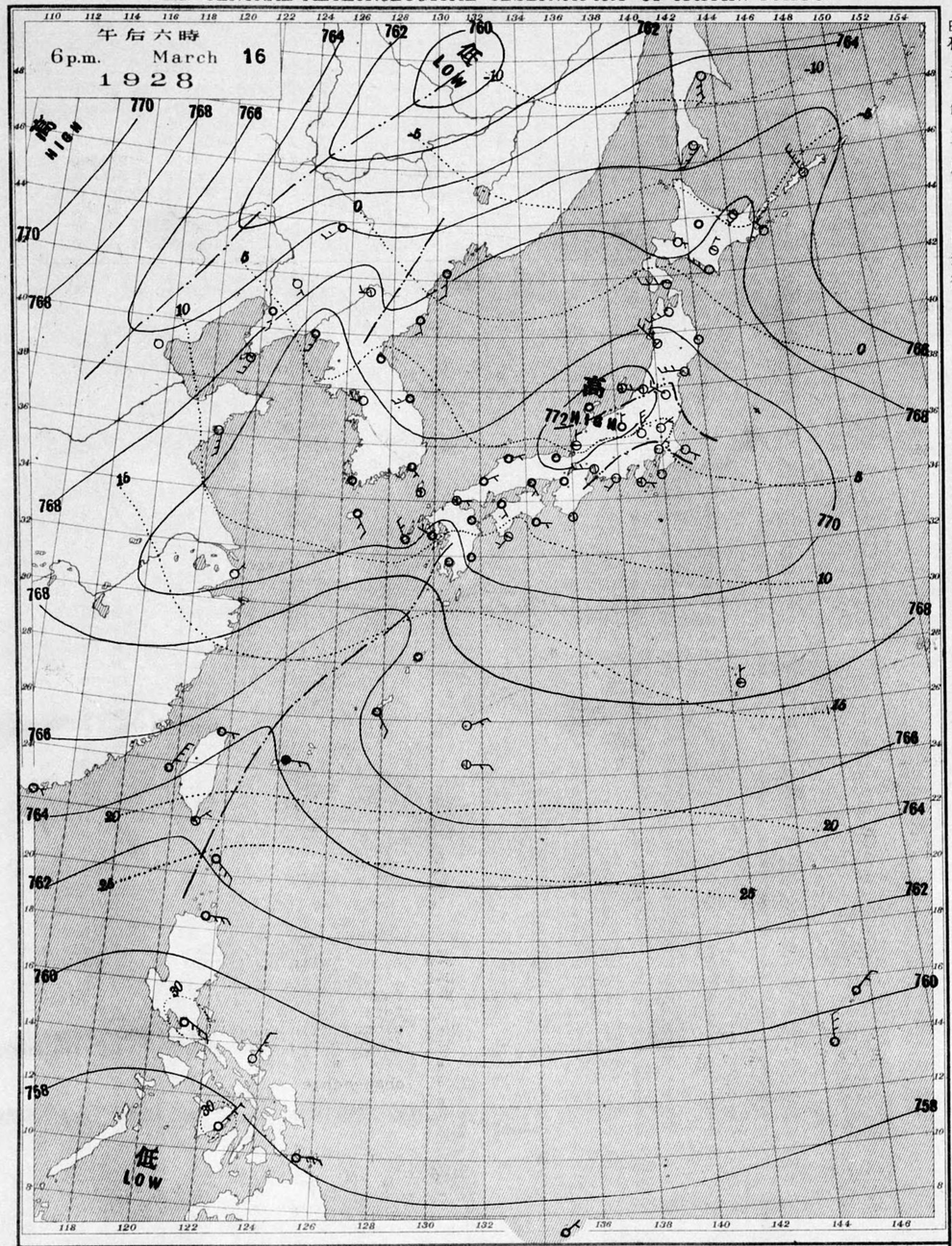

等壓線	Isobaric line	
等温線	Isothermal line	
不連續線	Line of Discontinuity	
○	快晴	Clear
◑	晴	Fair
○	曇	Cloudy
●	雨	Rain
⊗	雪	Snow
⊙	霧	Fog
◑	雷雨	Thunder storm
	軟風 Light Wind	2-4 m.p.s.
	和風 Moderate Wind	4-6
	疾風 Strong Wind	6-10
	強風 Gale	10-15
	烈風 Strong Gale	15-20 m.p.s.
		20-25 〃
		25-29 〃
	颶風 Hurricane	29-35 m.p.s.
		35-40
		40 <

明治廿七年三月七日第三種郵便物認可
昭和三年三月十七日發行

發行人 發行所
東京市麹町區元衛町壹番地
中央氣象臺

東京市神田區西小川町一丁目六番地 電話九段二八四四番
販賣印刷者合資會社 清華堂（定價 郵稅共金五錢）

天氣圖
WEATHER CHART.
THE CENTRAL METEOROLOGICAL OBSERVATORY OF JAPAN. TOKYO.

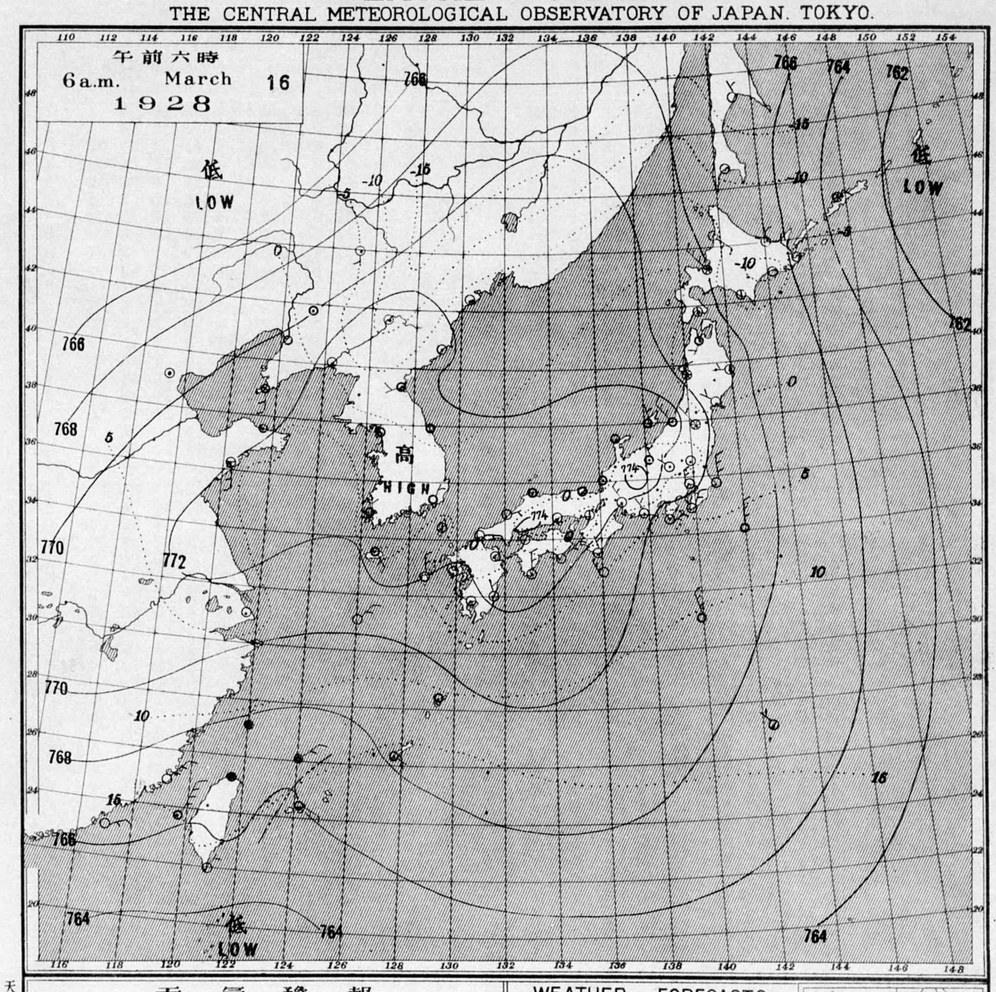

天氣圖第七六號

天氣豫報

第一區	陸乃至西ノ風 雪ヤ雨
第二區	北乃至東ノ風 天氣惡クナル
第三區	仝 仝
第四區	仝 雪ヤ雨
第五區	仝 時々曇
第六區	北乃至西ノ風 雪ヤ曇
第七區	仝 晴
第八區	仝 仝
第九區	仝 雪ヤ曇

天氣概況

七七二號ノ北ニ在ル低氣壓ハ尚發達シツヽ北進シ北海道ニ在リ又之ヨリ四方ニ向フ移動大ナル高氣壓ハ東經一四〇度ヲ東ニ進ミ其ノ中心ハ一層大ナル發達ヲ示シ本日ハ東北地方ヨリ關東地方ニ在リ東北地方ハ晴天ナルモ關東地方ハ曇リ又ハ雨ノ處アリ東海道ハ概ネ晴天ナルモ北陸地方ハ曇リ又ハ雪ノ處アリ中國四國地方ハ概ネ晴天ナルモ山陰地方ハ曇リ又ハ雪ノ處アリ九州地方ハ概ネ晴天ナルモ北部ハ曇リ又ハ雨ノ處アリ

WEATHER FORECASTS

I S-W	cloudy with some rain
II N-E	changeable
III 〃	〃
IV 〃	cloudy with some rain
V 〃	fair, cloudy later
VI N-W	cloudy with some snow
VII 〃	fair
VIII 〃	fair
IX 〃	cloudy with some snow

氣象區域圖

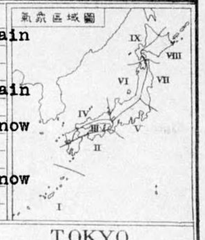

東京豫報 TOKYO.

今晩ハ北西ノ風晴寒冷ナル
明日ハ北寄リノ風晴後曇

參月拾五日午前六時各地觀測表
OBSERVATIONS at 6a.m. (135° M.S.T.) March 15 1928

測候所 STATIONS	氣壓 Air Press. mm. 700+	氣温 Air Temp. °C	風向 Wind Direc.	風速 Wind Vel. m/s	雲量 Clouds Amt.	雲形 Clouds Form	天氣 Weath.	雨量 Precip. mm. (1)
パラオ Palau	57.7	26.0	NNE	4	7	CS	bc	1
恒春 Kôsyun	64.9	19.2	NE	3	10	KC	c	-
臺東 Taitô	65.8	16.4	NW	3	9	SK	c	-
臺南 Tainan	65.5	14.0	N	4	10	SK	c	-
澎湖 Hôko	66.1	15.2	NE	9	10	SK	c	1
臺北 Taihoku	67.4	13.4	E	4	10	N	r	18
石垣 Isigakizima	67.5	17.0	ENE	5	10	S	c	-
那覇 Naha	68.1	13.0	NNE	3	10	SK	c	-
名瀬 Naze	68.5	12.1	NNW	3	9	SK	c	-
鹿兒島 Kagosima	70.2	-0.4	WNW	2	10	C	c	-
宮崎 Miyazaki	69.5	1.6	NNW	2	10	SK	c	-
熊本 Kumamoto	71.7	-0.2	N	2	1	KC	b	-
足摺 Asizuri	70.6	3.5	NW	5	0	SK	b	-
高知 Kôti	70.9	-0.3	WSW	2	4	K	bc	-
室戸 Muroto	69.8	2.4	NW	2	4	SK	bc	-
德島 Tokusima	70.5	2.7	W	4	10	SK	c	-
和歌山 Wakayama	69.1	-0.2	-	1	4	SK	bc	-
潮岬 Siomisaki	68.6	2.6	NW	4	1	C	b	-
大分 Ooita	71.9	-0.9	-	0	0	K	b	-
松山 Matuyama	71.8	-1.9	-	0	0	SK	b	-
多度津 Tadotu	71.0	4.0	WNW	4	0	SK	b	-
廣島 Hirosima	71.7	-0.4	-	0	8	SK	c	-
岡山 Okayama	70.9	-0.2	WNW	2	0	SK	b	-
神戸 Kôbe	70.0	0.0	N	2	2	SK	b	-
大阪 Oosaka	69.9	2.9	NW	3	3	SK	bc	-
京都 Kyôto	69.5	-0.9	-	0	3	SK	bc	1
八木 Yagi	69.5	0.3	-	0	10	SK	c	-
富江 Tomie	71.1	5.4	NNW	2	10	SC	c	-
長崎 Nagasaki	71.0	3.7	ENE	5	0	-	b	-
佐賀 Saga	71.7	1.8	-	0	10	SK	c	-
福岡 Hukuoka	71.4	2.4	SSE	2	10	SK	c	1
嚴原 Ituhara	71.2	4.0	-	0	10	N	c	-
下關 Simonoseki	71.3	3.0	E	2	10	SK	c	5
濱田 Hamada	71.3	4.9	NNE	3	10	SK	c	-
境 Sakai	70.7	4.0	-	0	10	SK	c	1
宮津 Miyadu	69.8	1.5	-	1	10	N	c	12
津 Tu	68.6	1.4	W	4	8	SK	c	-
岐阜 Gihu	67.7	0.8	NW	3	2	SK	b	-
名古屋 Nagoya	68.1	-0.8	NNE	3	0	SK	b	-
濱松 Hamamatu	66.4	2.0	WNW	6	0	-	b	-
長津呂 Nagaturo	65.3	4.1	NW	3	10	KN	c	10
沼津 Numadu	65.2	-0.2	ENE	2	4	SK	bc	-
横濱 Yokohama	65.6	-0.2	NW	3	0	SK	b	-
東京 Tôkyo	65.6	0.4	NNW	2	0	SK	b	-
熊谷 Kumagaya	65.2	-0.6	NW	3	0	-	b	-
布良 Mera	65.0	2.6	NE	3	10	SK	c	-
銚子 Tyôsi	64.7	1.9	NW	2	0	SK	b	1
八丈島 Hatidyozima								
父島 Titizima	64.8	14.1	NW	2	8	SK	c	-
筑波山 Tukubasan	65.7	-4.4	WNW	6	0	-	b	-
高山 Takayama	68.7	-3.4	-	0	10	N	s	-
飯田 Iida	68.0	-4.9	-	0	0	-	b	-
松本 Matumoto	68.2	-5.5	-	0	1	SK	b	-
長野 Nagano	67.6	-3.2	-	0	10	N	s	-
甲府 Kôhu	67.2	-3.6	-	0	0	-	b	-
前橋 Maebasi	66.1	-3.2	N	2	3	SK	bc	-
足尾 Asio	65.0	-3.2	-	0	1	SK	b	-
宇都宮 Utunomiya	65.5	-3.2	-	1	8	SK	c	-
福島 Hukusima	65.4	-0.3	SSW	2	10	N	s	-
彦根 Hikone	68.7	1.4	NNW	4	10	SK	c	4
伊吹山 Ibukisan	69.7	-8.9	NNW	12	10	N	s	8
福井 Hukui	69.3	1.4	NW	3	10	N	s	7
金澤 Kanazawa	69.3	1.1	WNW	3	10	N	c	5
皆月 Minaduki	68.2	-0.2	NNW	4	10	N	s	6
伏木 Husiki	69.1	-0.1	-	1	10	SK	c	9
高田 Takata	67.6	0.8	-	1	10	N	s	24
新潟 Niigata	66.6	1.7	N	10	10	N	s	3
相川 Aikawa	66.9	1.4	NNW	6	10	N	s	1

測候所 STATIONS	氣壓 Air Press. mm. 700+	氣温 Air Temp. °C	風向 Wind Direc.	風速 Wind Vel. m/s	雲量 Clouds Amt.	雲形 Clouds Form	天氣 Weath.	雨量 Precip. mm. (1)
山形 Yamagata	65.1	-3.4	-	0	10	N	c	-
秋田 Akita	64.5	0.8	N	5	10	C	c	6
水戸 Mito	64.9	-2.8	NW	2	4	SC	bc	-
金山 Kanayama	64.6	-2.0	-	0	10	SK	c	-
石巻 Isinomaki	64.5	-0.9	W	4	10	KC	c	-
水澤 Midusawa	64.4	-1.7	-	0	10	SC	c	-
盛岡 Morioka	63.9	-2.8	-	1	10	S	c	-
宮古 Miyako	62.9	-2.3	-	0	9	SK	c	-
青森 Aomori	63.5	-1.4	SSW	3	8	SK	c	5
函館 Hakodate	62.6	0.9	NW	9	10	SK	c	4
壽都 Suttu	63.6	0.4	N	11	10	SK	c	7
札幌 Sapporo	63.4	-2.0	WNW	4	10	N	s	-
羽幌 Haboro	62.6	-3.4	ENE	3	10	N	s	-
旭川 Asahigawa	63.1	-4.6	-	0	10	N	s	-
浦河 Urakawa	63.0	-3.0	ENE	2	10	N	c	-
帶廣 Obihiro	63.3	-3.3	-	1	10	N	s	-
網走 Abasiri	63.6	-7.2	-	0	10	N	s	-
釧路 Kusiro	63.0	-4.6	N	2	10	SK	c	-
根室 Nemuro	62.7	-4.0	N	3	10	SK	c	-
紗那 Syana	62.4	-4.7	-	1	10	N	s	1
大泊 Ootomari	64.1	-8.2	-	0	10	SC	c	-
敷香 Sikka	65.1	-10.1	NNW	3	4	SC	bc	-
釜山 Husan	70.4	1.9	-	1	2	SK	b	-
濟州島 Saisyûtô	71.9	1.8	S	4	10	CS	c	-
木浦 Moppo	72.9	-2.2	N	3	0	-	b	-
仁川 Zinsen	72.7	-1.0	-	1	0	SK	b	-
江陵 Kôryô	72.1	-1.3	SW	3	0	SK	b	-
元山 Gensan	73.3	-3.5	-	1	4	C	bc	-
城津 Zyôsin	73.3	-3.5	-	0	0	-	b	-
雄基 Yûki	72.2	-1.3	N	8	0	CS	b	-
中江鎭 Tyûkôtin	75.5	-13.8	-	0	0	-	b	-
龍岩浦 Ryûganpo	72.8	-2.4	NE	4	1	CS	b	-
大連 Dairen	73.7	-1.3	NW	2	0	-	b	-
營口 Yinkow	73.9	-3.7	W	2	0	-	b	-
奉天 Mukden	73.8	-3.6	ENE	2	3	C	bc	-
長春 Changchun	73.6	-7.6	-	1	0	-	b	-
天津 Tientsin	71.3	1.6	-	1	9	SK	c	-
青島 Tsingtau	73.3	0.8	S	3	0	-	b	-
上海 Shanghai	72.4	1.7	NNE	2	0	-	b	-
ラサ島 Rasazima	67.3	15.4	NNE	5	6	KC	bc	-
大東島 Ooagarizima	67.9	-	N	3	10	SK	c	-

船名 SHIP.	東經 °E Long.	北緯 °N Lat.	氣壓 Air Pressure 700+	風向 Wind (3) Direc.	風力 Force	天氣 Weath.
Genmei maru	132	31	68.1	NNE	4	bc
Syunkô maru	132	32	67.1	N	5	c
Kôyû maru	146	41	57.7	N	1	s
Colombia maru	148	43	58.9	NE	3	c
Tetu Keihuku m.	129	35	70.4	NE	2	c
Tenyô maru	149	32	59.5	NNE	2	c
Siragi maru	130	34	68.1	NE	3	c
Tikuzen maru	141	29	63.5	NW	5	r
Inaba maru	127	31	70.7	NNE	4	c
Kinkai.Kaisan m.	119	39	72.4	W	2	bc
Nanking maru	121	27	68.6	NNE	3	c

觀測所 STATIONS	時刻 Time	氣壓 Air Pressure 700+	風向 Wind (3) Direc.	風力 Force	氣温 Air Temp.	天氣 Weather.
Hongkong	11	67.1	NNW	1	14	rain
Manila	7	60.2	NE	1	23	overcast
Appari	7	62.3	ENE	4	22	rain
Legaspi	7	59.6	NNE	4	26	overcast
Iloilo	7	56.0	NW	5	25	overcast
Surigao	7	58.4	N	1	25	overcast
Yap	7	57.8	E	4	-	overcast
Guam	7	58.7	E	2	-	overcast
Basco	7	63.5	ENE	4	22	overcast

天氣 Weather	快晴 Clear	晴 Fair	曇 Cloudy	雨 Rain	雪 Snow	霧 Fog	雷雨 Thunderstorm
記號 Notation	b	bc	c	r	s	f	t

參月拾四日午后六時各地觀測表
OBSERVATIONS at 6p.m. (135° M.S.T.) March 14 1928

測候所 STATIONS	氣壓 Air Press. mm. 700+	氣温 Air Temp. °C	風向 Wind Direc.	風速 Wind Vel. m/s	雲量 Clouds Amt.	雲形 Clouds Form	天氣 Weath.	雨量 Precip. mm. (2)
パラオ Palau	56.7	27.3	NE	5	10	CS	c	-
恒春 Kôsyun	64.1	20.7	NE	5	10	KC	c	-
澎湖 Hôko	65.1	15.5	NE	9	10	SK	c	-
臺北 Taihoku	67.0	13.6	E	4	10	N	r	1
石垣 Isigakizima	66.7	17.0	NE	5	10	SC	c	-
那覇 Naha	67.3	14.8	NNE	5	10	SK	c	-
名瀬 Naze	67.2	13.3	N	5	4	SK	bc	-
鹿兒島 Kagosima	69.9	9.3	NW	3	0	SK	b	-
宮崎 Miyazaki	67.8	9.2	-	1	8	SK	c	-
熊本 Kumamoto	68.7	7.6	-	1	4	SK	bc	-
足摺 Asizuri	68.0	7.2	NW	3	1	SK	b	-
高知 Kôti	67.8	6.8	N	3	6	N	bc	-
室戸 Muroto	66.9	6.2	NW	7	3	SK	bc	-
和歌山 Wakayama	66.5	5.5	N	3	10	SK	c	-
潮岬 Siomisaki	66.0	6.0	NNW	6	1	CS	b	-
大分 Ooita	69.2	6.7	N	5	0	K	b	-
松山 Matuyama	68.6	6.3	W	2	2	SK	b	-
多度津 Tadotu	68.6	5.3	ENE	6	3	KN	bc	-
廣島 Hirosima	69.2	6.1	NNW	3	1	SK	b	-
岡山 Okayama	68.3	5.4	N	5	0	-	b	-
大阪 Oosaka	67.6	4.9	NNW	4	1	SK	b	-
富江 Tomie	69.2	6.1	NW	4	2	SK	b	-
長崎 Nagasaki	68.7	6.6	NNE	3	4	SK	bc	-
福岡 Hukuoka	69.7	5.6	NNE	4	10	SK	c	-
嚴原 Ituhara	69.8	7.1	-	1	10	N	r	-
下關 Simonoseki	69.4	5.8	N	2	6	SK	bc	3
濱田 Hamada	69.7	4.9	NNE	4	6	SK	bc	-
境 Sakai	69.0	4.0	N	2	10	N	r	1
宮津 Miyadu	67.9	2.8	W	2	10	N	r	2
名古屋 Nagoya	65.9	4.1	NW	9	0	SK	b	-
濱松 Hamamatu	63.6	6.3	WNW	10	0	-	b	-
長津呂 Nagaturo	62.6	6.9	E	4	4	KN	bc	2
横濱 Yokohama	64.5	6.9	N	5	10	SK	c	-
東京 Tôkyô	63.2	7.1	NW	3	10	SK	c	-
布良 Mera	63.1	6.4	NNE	2	10	SK	c	-
銚子 Tyôsi	62.9	5.0	NE	4	10	N	r	-
八丈島 Hatidyôzima								
父島 Titizima	63.6	15.2	WNW	3	10	N	c	-
筑波山 Tukubasan	63.2	1.3	NE	6	10	N	s	-
高山 Takayama	66.2	-0.2	NW	2	7	N	bc	-
長野 Nagano	65.7	-1.0	NE	5	6	SK	bc	-
甲府 Kôhu	63.2	5.8	WNW	4	10	SK	c	-
前橋 Maebasi	64.2	2.8	N	6	2	SK	b	-
宇都宮 Utunomiya	63.2	4.4	N	3	0	SC	b	-
福島 Hukusima	63.6	2.2	NW	5	9	N	c	-
伊吹山 Ibukisan	66.8	-7.7	NNW	12	10	N	s	1
福井 Hukui	67.4	2.8	N	2	10	SK	c	1
皆月 Minaduki	66.4	0.9	-	1	9	N	c	1
新潟 Niigata	65.7	2.7	N	9	10	N	c	-
相川 Aikawa	65.1	2.4	N	5	10	N	c	-
秋田 Akita	63.3	1.6	N	4	10	SK	c	2
石巻 Isinomaki	62.9	2.1	W	5	3	SK	bc	-
盛岡 Morioka	62.4	0.9	W	3	10	SK	c	-
宮古 Miyako	62.0	0.5	-	0	10	N	s	-
青森 Aomori	62.9	0.7	SSW	2	10	SK	c	-
函館 Hakodate	61.4	0.8	E	2	10	N	s	2
札幌 Sapporo	61.8	-0.4	-	1	10	N	s	-
旭川 Asahigawa	61.9	-1.9	NNW	2	9	SK	c	-
浦河 Urakawa	62.6	-1.4	-	1	10	N	s	-
帶廣 Obihiro	62.7	-1.1	-	0	10	C	c	-
網走 Abasiri	63.3	-4.6	N	2	10	S	c	-
根室 Nemuro	62.4	-2.4	NE	3	10	SK	c	-
紗那 Syana	62.3	-3.2	E	3	10	SK	c	-
大泊 Ootomari	64.3	-5.8	ENE	5	10	SK	c	-
敷香 Sikka	64.5	-4.8	SSE	4	6	SK	bc	-
釜山 Husan	69.9	6.2	SE	2	4	SK	bc	-
濟州島 Saisyûtô	71.3	5.5	NNW	5	1	CS	b	-
木浦 Moppo	70.6	2.9	N	8	0	-	b	-

測候所 STATIONS	氣壓 Air Press. mm. 700+	氣温 Air Temp. °C	風向 Wind Direc.	風速 Wind Vel. m/s	雲量 Clouds Amt.	雲形 Clouds Form	天氣 Weath.	雨量 Precip. mm. (2)
仁川 Zinsen	71.2	2.3	W	3	10	CS	c	-
江陵 Kôryô	70.9	2.5	N	2	0	SK	b	10
元山 Gensan	70.1	2.3	-	1	0	-	b	-
城津 Zyôsin	70.3	0.9	SSE	6	2	SK	b	-
雄基 Yûki	69.5	2.5	N	7	0	CS	b	-
中江鎭 Tyûkôtin	71.4	-2.2	SW	2	8	CS	c	-
龍岩浦 Ryûganpo	72.2	3.0	NE	4	10	CS	c	-
大連 Dairen	73.5	2.1	NW	4	1	SC	b	-
營口 Yinkow	73.6	3.4	WNW	2	10	C	c	-
奉天 Mukden	73.4	2.4	-	0	8	C	c	-
長春 Changchun	72.5	1.4	-	1	0	-	b	-
天津 Tientsin	71.9	8.5	-	1	0	-	b	-
青島 Tsingtau	73.3	3.0	S	5	10	CK	c	-
上海 Shanghai	71.8	7.1	NE	3	10	SK	c	-
ラサ島 Rasazima	66.0	17.1	N	6	7	N	bc	-
大東島 Ooagarizima	65.8	-	NNW	5	10	SK	c	-

地名 STATIONS	午前六時 6 a.m. 氣壓 Air Pressure 700+	風向 Wind Direc.	風力 Force	氣温 Temp.	雨量 Precip.	天氣 Weather	正午 NOON 氣壓 Air Pressure 700+	風向 Wind Direc.	風力 Force	氣温 Temp.	雨量 Precip.	天氣 Weather
漢口 Hankow	71.6	-	0 (4)	6	-	b	72.9	-	0 (4)	12	-	c
芝罘 Chefoo	73.7	N	1	0	-	b	74.9	N	1	4	-	c

船名 SHIP.	東經 °E Long.	北緯 °N Lat.	氣壓 Air Pressure 700+	風向 Wind (3) Direc.	風力 Force	天氣 Weath.
Huzi maru	157	38	47.3	N	3	r
Kinsen maru	127	31	69.6	NW	2	bc
Hukukai maru	136	34	64.5	NW	6	c
Kaisyô maru	136	33	65.0	NNW	7	c
3rd.Yosida m.	134	36	74.4	N	6	c
Colombia maru	150	45	58.4	NE	3	c
Gosyû maru	134	32	67.6	NNW	5	bc
NYK.Kasuga m.	128	34	69.4	NNW	2	bc
Keizan maru	122	38	72.2	NNW	4	bc
Taihoku maru	132	32	70.1	N	3	c
Nanking maru	122	28	68.3	NE	3	c
Yamasiro maru	125	32	70.6	N	4	bc
Syunkô maru	130	31	66.1	NNW	4	c
Kisyun' maru	134	33	67.6	NNW	4	bc
Entai maru	129	29	68.3	N	3	c
Sakaki maru	121	35	69.6	SSE	3	bc

觀測所 STATIONS	時刻 Time	氣壓 Air Pressure 700+	風向 Wind (3) Direc.	風力 Force	氣温 Air Temp.	天氣 Weather.
Hongkong	17	65.0	E	4	15	overcast
Manila	15	58.7	ESE	1	28	overcast
Appari	15	61.1	NE	4	26	overcast
Legaspi	15	58.7	NE	4	30	overcast
Iloilo						
Surigao						
Basco	15	62.6	ENE	4	22	overcast
Guam	15	57.8	E	4	-	fair
Wladiwostock	7	69.6	-	0	-	-
Nikolaievsk	7	65.8	NW	1	-	-
Harbin	7	73.7	W	2	-	-
Tsitsihar	7	73.5	NW	2	-	-
Olga	7	61.9	-	0	-	-
Blagovestchensk	7	71.7	NW	1	-	-
Manchuria	7	80.2	-	0	-	-
Stretensk	7	80.6	-	0	-	-
Is.of Bhering	7	53.7	E	4	-	-
Mur.-Amurskii	7	68.2	-	0	-	-
Wladiwostock	13	69.5	-	0	-	-
Harbin	13	74.4	W	2	-	-
Tsitsihar	13	72.7	NW	2	-	-
Blagovestchensk	13	71.6	N	4		
Manchuria	13	77.8	SE	2		
Mur.-Amurskii	13	68.1	NW	3		
Arkhara	13	68.5	-	0		

凡例 Notes
(1) in the preceding 24 hours.
(2) in the preceding 6 hours.
(3) in Beaufort's scale.
(4) in the Land scale (0-6)

天氣圖
WEATHER CHART.
THE CENTRAL METEOROLOGICAL OBSERVATORY OF JAPAN. TOKYO.

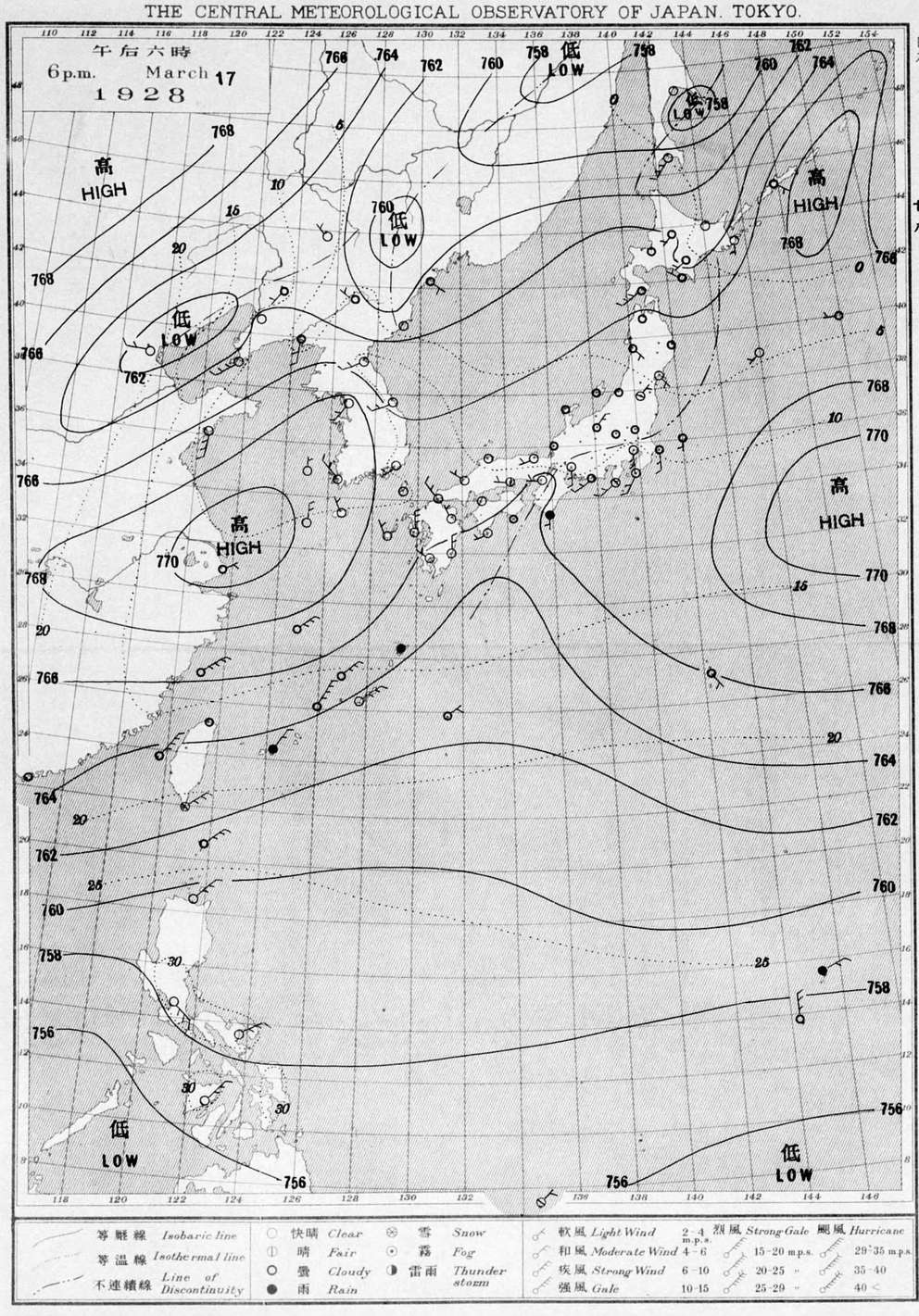

等壓線 Isobaric line	快晴 Clear	雪 Snow	軟風 Light Wind 2-4 m.p.s.
等溫線 Isothermal line	晴 Fair	霧 Fog	和風 Moderate Wind 4-6
不連續線 Line of Discontinuity	曇 Cloudy	雷雨 Thunder storm	疾風 Strong Wind 6-10
	雨 Rain		強風 Gale 10-15

烈風 Strong Gale	15-20 m.p.s.	颶風 Hurricane 29-35 m.p.s.
	20-25 〃	35-40
	25-29 〃	40 <

明治廿七年三月七日第三種郵便物認可
昭和三年三月十八日發行
發行人發行所
東京市麹町區元衛町壹番地
中央氣象臺
東京市神田區西小川町一丁目六番地 電話九段二八四四番
販賣印刷者合資會社 清華堂（定價郵稅共金五錢）

天氣圖
WEATHER CHART.
THE CENTRAL METEOROLOGICAL OBSERVATORY OF JAPAN. TOKYO.

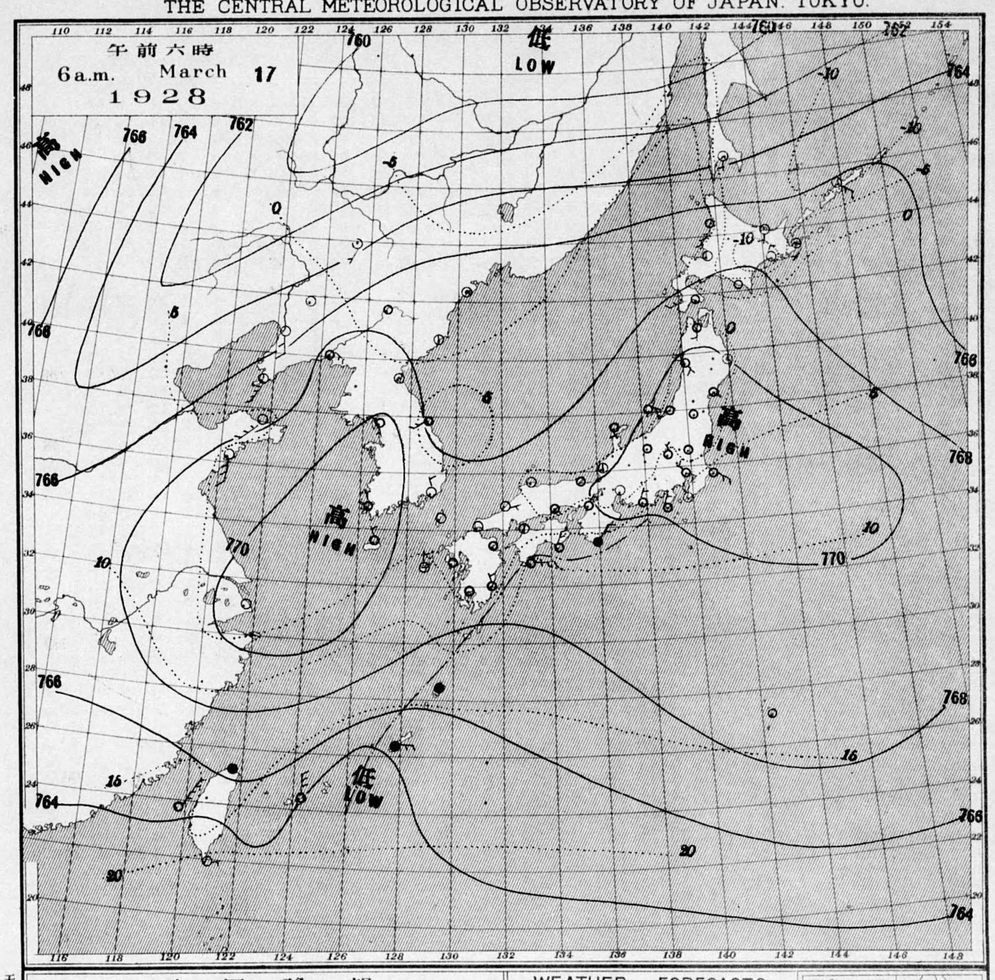

天氣圖第七七號

天氣豫報

第一區	北ノ至西ノ風	曇ノ雨
第二區	北ノ至東ノ風	曇
第三區	北ノ至西ノ風	晴
第四區	仝	仝
第五區	北ノ至東ノ風	曇所ニヨリ驟雨
第六區	南ノ至東ノ風	曇ノ雨
第七區	仝	仝
第八區	仝	天氣悪クナル
第九區	仝	天氣悪クナル

WEATHER FORECASTS

I	N-W	cloudy with some rain
II	N-E	cloudy
III	N-W	fair
IV	〃	fair
V	N-E	cloudy with showers at places
VI	S-E	cloudy with some rain
VII	〃	〃
VIII	〃	changeable
IX	〃	〃

氣象區域圖

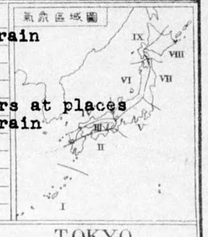

天氣概況

七七二粍ノ高氣圧本州中部ニ在リ次第ニ東ニ移動ス。
七七一粍ノ高氣圧上海ノ東ニ在リ停滞氣味ナリ。
七五四粍ノ低氣圧黒龍江下流ニ在リ東ニ進ム。
潮岬ヨリ足摺名瀬那覇ヲ通過スル不連続線アリ。線上ニ驟雨アリ。其南端ニ七六四粍ノ小低氣圧アリ。全国薄曇リノ所多シ。昨夜名古屋、徳島、福岡辺ニ沾降霜アリタリ。

東京豫報 TOKYO.

今晩北東ノ風曇リ勝チ時雨模様アリ。
明日モ北東ノ風曇リ勝チ尚時雨模様アリ。

参月拾六日午前六時各地観測表

OBSERVATIONS at 6a.m. (135° M.S.T.) March 16 1928

測候所 STATIONS	氣壓 Air Press. mm. 700+	氣温 Air Temp. °C	風向 Wind Direc.	風速 Vel. m/s	雲量 Clouds Amt.	雲形 Form	天氣 Weath.	雨量 Precip. mm. (1)
パラオ Palau	58.3	25.4	NNE	3	10	CS	c	1
恒春 Kōsyun	64.5	19.7	NNE	3	0	-	b	-
臺東 Taitō	66.2	17.0	NW	3	10	SK	c	-
臺南 Tainan	65.4	13.8	N	3	6	SK	bc	-
澎湖 Hōko	66.3	15.0	NNE	10	10	SK	c	1
臺北 Taihoku	66.7	14.8	-	1	10	N	r	19
石垣 Isigakizima	66.0	18.9	ESE	5	10	SK	c	-
那覇 Naha	68.1	15.1	ESE	2	10	SC	c	-
名瀬 Naze	69.5	10.2	-	1	10	SK	c	-
鹿兒島 Kagosima	71.4	1.8	WNW	2	2	SK	b	-
宮崎 Miyazaki	72.4	0.0	NNW	2	0	SK	b	-
熊本 Kumamoto	72.6	-0.6	ENE	2	0	KC	b	-
足摺 Asizuri	72.2	4.5	N	5	1	SK	b	-
高知 Kōti	62.8	-1.0	W	3	0	-	b	-
室戸 Muroto	72.2	3.5	NE	4	1	KC	b	-
德島 Tokusima	73.5	0.8	NNW	3	0	-	b	-
和歌山 Wakayama	73.3	-0.2	-	0	6	SK	bc	-
潮岬 Siomisaki	71.3	1.6	NNW	3	0	K	b	-
大分 Ooita	73.5	-2.0	-	0	0	K	b	-
松山 Matuyama	73.0	-2.0	-	1	0	-	b	-
多度津 Tadotu	73.6	-1.4	SE	2	0	-	b	-
廣島 Hirosima	74.1	-1.4	-	1	0	-	b	-
岡山 Okayama	73.6	-2.2	-	1	0	SC	b	-
神戸 Kōbe	73.5	-1.0	NNW	2	2	SK	b	-
大阪 Oosaka	73.0	0.5	-	0	7	SK	bc	-
京都 Kyōto	73.5	-1.4	-	1	10	SK	c	-
八木 Yagi	73.2	-0.3	-	1	3	KC	bc	-
富江 Tomie	72.0	5.0	N	4	0	C	b	-
長崎 Nagasaki	71.8	2.7	NE	2	0	-	b	-
佐賀 Saga	72.6	-0.1	-	1	0	-	b	-
福岡 Hukuoka	73.3	-2.3	-	0	0	CK	b	-
嚴原 Ituhara	72.7	5.6	-	1	7	SK	bc	-
下関 Simonoseki	73.1	1.2	E	4	0	-	b	-
濱田 Hamada	73.2	0.2	ENE	2	0	-	b	-
境 Sakai	72.9	0.2	-	0	8	SK	c	-
宮津 Miyadu	73.2	2.1	-	0	10	SK	c	-
津 Tu	72.1	0.4	NW	2	1	SK	b	-
岐阜 Gihu	72.3	-0.6	-	0	0	SK	b	-
名古屋 Nagoya	72.0	-2.0	NW	4	0	-	b	-
濱松 Hamamatu	70.5	0.9	NW	3	0	-	b	-
長津呂 Nagaturo	68.3	5.1	NW	4	2	SK	b	1
沼津 Numadu	69.5	-0.1	ENE	2	0	-	b	-
横濱 Yokohama	70.1	1.9	NNW	9	0	-	b	-
東京 Tōkyo	70.5	1.6	N	4	0	-	b	-
熊谷 Kumagaya	71.1	0.5	NW	5	0	-	b	-
布良 Mera	69.7	3.0	NNE	5	0	K	b	-
銚子 Tyôsi	69.7	3.4	N	7	0	-	b	-
八丈島 Hatidyozima								
父島 Titizima	67.8	13.7	NW	2	3	SK	bc	-
筑波山 Tukubasan	71.3	-5.6	NNE	4	0	K	b	-
高山 Takayama	74.5	-5.4	-	0	2	SK	b	1
飯田 Iida	73.1	-4.9	-	0	0	-	b	-
松本 Matumoto	74.0	-4.5	W	2	10	SK	c	-
長野 Nagano	73.1	-3.6	NNW	2	10	SC	c	-
甲府 Kōhu	72.4	-2.3	-	1	0	-	b	-
前橋 Maebasi	71.4	-1.3	WNW	2	0	SK	b	-
足尾 Asio	71.4	-7.6	-	1	0	-	b	-
宇都宮 Utunomiya	71.0	-6.0	-	0	0	-	b	-
福島 Hukusima	70.6	0.8	NW	4	10	N	s	-
彦根 Hikone	72.9	2.6	NE	3	10	SK	c	-
伊吹山 Ibukisan	73.4	-10.3	NNW	14	0	SK	b	6
福井 Hukui	73.2	0.4	-	1	10	SK	c	1
金澤 Kanazawa	73.4	0.5	E	2	9	SK	c	1
皆月 Minaduki	72.6	0.3	-	1	8	N	c	-
伏木 Husiki	73.4	-0.2	-	1	3	SK	bc	-
高田 Takata	62.8	0.4	-	1	8	SK	c	12
新潟 Niigata	72.3	2.5	NW	8	9	SK	c	4
相川 Aikawa	72.0	1.4	NNW	3	9	N	c	2
山形 Yamagata	70.9	-3.0	-	0	3	SK	bc	-
秋田 Akita	69.9	-1.6	N	2	10	N	s	2
水戸 Mito	69.7	0.4	NNW	3	0	-	b	-
金山 Kanayama	69.3	0.5	NW	2	1	SK	b	-
石巻 Isinomaki	69.7	-1.3	WNW	2	2	SK	b	-
水澤 Midusawa	69.1	-1.5	NW	6	4	SK	bc	-
盛岡 Morioka	69.3	-2.7	-	1	8	SK	c	1
宮古 Miyako	68.5	-1.2	W	2	3	SK	bc	-
青森 Aomori	69.5	-2.7	SSW	2	10	SK	c	3
函館 Hakodate	68.6	-3.6	-	0	4	SK	bc	-
壽都 Suttu	68.3	0.3	N	10	9	SK	c	-
札幌 Sapporo	68.0	-3.2	NW	7	9	N	s	5
羽幌 Haboro	67.5	-2.1	SE	4	1	SK	b	1
旭川 Asahigawa	67.5	-7.3	-	0	10	N	c	1
浦河 Urakawa	66.7	-5.4	-	1	3	SK	bc	-
帯廣 Obihiro	67.6	-13.7	-	1	0	SK	b	-
網走 Abasiri	67.2	-8.7	N	3	1	SC	b	-
釧路 Kusiro	66.1	-10.8	-	1	0	SK	b	2
根室 Nemuro	65.1	-3.4	NW	5	0	-	b	-
紗那 Syana	63.3	-5.1	ENE	2	10	N	s	1
大泊 Ootomari	67.5	-12.0	-	1	0	SK	b	-
敷香 Sikka	66.6	-17.3	NNW	2	0	-	b	-
釜山 Husan	72.9	4.4	NNE	2	10	SK	c	-
濟州島 Saisyûtō	72.2	2.4	SSE	4	10	CS	c	-
木浦 Moppo	72.1	2.0	N	2	10	SK	c	-
仁川 Zinsen	72.8	0.4	S	2	10	SC	c	-
江陵 Kōryō	72.1	-2.1	-	0	10	SK	c	-
元山 Gensan	72.3	-2.9	WSW	2	10	CS	c	-
城津 Zyōsin	72.2	-4.0	-	0	0	SK	b	-
雄基 Yūki	71.2	-3.7	-	0	0	-	b	-
中江鎮 Tyūkōtin	73.5	-12.8	-	1	0	CK	b	-
龍岩浦 Ryūganpo	72.3	-3.6	-	0	2	SK	b	-
大連 Dairen	71.4	2.5	S	5	10	S	c	-
營口 Yinkow	70.8	1.3	-	1	10	SK	c	-
奉天 Mukden	70.0	-1.1	-	1	9	SK	c	-
長春 Changchun	69.5	-5.0	S	2	0	-	b	-
天津 Tientsin	69.8	3.2	-	0	10	SK	f	-
青島 Tsingtau	72.0	3.1	S	4	7	CS	bc	-
上海 Shanghai	71.4	2.2	-	0	0	-	b	-
ラサ島 Rasazima	68.2	17.9	E	4	8	N	c	0-10
大東島 Ooagarizima	68.5	-	-	0	1	SK	b	-

船名 SHIP.	東經 °E Long.	北緯 °N Lat.	氣壓 Air Pressure 700+	風向 Wind (3) Direc.	風力 Force	天氣 Weath.
Ceylon maru	119	25	64.8	NE	7	c
Kinsen maru	122	27	69.4	N	4	r
Taito maru	124	26	66.1	NE	5	r
Anyô maru	117	23	65.3	ENE	5	c
Colombia maru	140	44	63.8	NW	5	bc
Tenyô maru	142	34	65.8	N	5	c
Tikuzen maru	140	31	65.8	NW	5	c
Indus maru	126	31	68.9	NE	3	b
Genmei maru	136	33	69.4	NNW	4	b
Siragi maru	129	35	69.9	NE	2	c
OSK.Takao maru	121	23	67.6	NNE	4	c

觀測所 STATIONS	時刻 Time	氣壓 Air Pressure 700+	風向 Wind (3) Direc.	風力 Force	氣温 Air Temp.	天氣 Weather.
Hongkong						
Manila						
Appari						
Legaspi						
Iloilo						
Surigao						
Yap						
Guam						

天氣 Weather	快晴 Clear	晴 Fair	曇 Cloudy	雨 Rain	雪 Snow	霧 Fog	雷雨 Thunderstorm
記號 Notation	b	bc	c	r	s	f	t

参月拾五日午后六時各地観測表

OBSERVATIONS at 6p.m. (135° M.S.T.) March 15 1928

測候所 STATIONS	氣壓 Air Press. mm. 700+	氣温 Air Temp. °C	風向 Wind Direc.	風速 Vel. m/s	雲量 Clouds Amt.	雲形 Form	天氣 Weath.	雨量 Precip. mm. (2)
パラオ Palau	57.7	27.1	NNE	3	8	C	c	-
恒春 Kōsyun	64.2	22.2	NE	5	1	KC	b	-
澎湖 Hōko	65.9	15.4	NNE	10	10	SK	c	-
臺北 Taihoku	67.4	14.5	E	3	10	N	r	8
石垣 Isigakizima	66.4	18.[illegible]	ENE	4	10	N	r	-
那覇 Naha	67.8	16.5	NE	6	10	SC	c	-
名瀬 Naze	68.6	15.6	NNW	2	2	KC	b	-
鹿兒島 Kagosima	69.4	12.1	-	1	0	SK	b	-
宮崎 Miyazaki	69.9	9.9	E	2	2	SK	b	-
熊本 Kumamoto	70.2	9.3	NNW	6	0	K	b	-
足摺 Asizuri	69.9	7.7	-	1	6	SK	bc	-
高知 Kōti	70.6	7.3	N	5	0	K	b	-
室戸 Muroto	69.3	7.7	-	0	3	SK	bc	-
和歌山 Wakayama	70.4	6.5	NNE	4	3	SK	bc	-
潮岬 Siomisaki	68.5	6.4	NNW	6	2	C	b	-
大分 Ooita	71.6	7.8	NNE	2	1	K	b	-
松山 Matuyama	71.2	7.2	N	3	2	SK	b	-
多度津 Tadotu	71.2	7.1	W	3	4	SK	bc	-
廣島 Hirosima	72.2	7.0	NE	3	4	SK	bc	-
岡山 Okayama	71.3	6.2	NNE	2	3	SK	bc	-
大阪 Oosaka	70.6	5.7	N	4	10	SK	c	-
富江 Tomie	71.3	9.3	NW	3	1	SK	b	-
長崎 Nagasaki	70.4	8.3	NNW	7	0	SK	b	-
福岡 Hukuoka	71.7	6.7	N	3	0	SK	b	-
嚴原 Ituhara	72.2	7.5	NNW	2	9	SK	c	-
下関 Simonoseki	71.9	6.[illegible]	ENE	4	0	SK	b	-
濱田 Hamada	72.3	5.8	NE	3	10	SK	c	-
境 Sakai	71.9	4.7	NNW	2	4	SK	bc	-
宮津 Miyadu	71.6	4.4	W	5	6	SK	bc	-
名古屋 Nagoya	69.0	3.7	W	9	0	K	b	-
濱松 Hamamatu	66.5	6.2	NW	9	0	-	b	-
長津呂 Nagaturo	65.6	8.2	-	1	2	KN	b	-
横濱 Yokohama	66.4	6.7	N	6	1	SK	b	-
東京 Tōkyō	66.4	6.6	NNW	5	1	SK	b	-
布良 Mera	66.0	7.4	-	1	4	SK	bc	-
銚子 Tyōsi	65.8	5.5	ENE	3	0	K	b	-
八丈島 Hatidyōzima								
父島 Titizima	65.7	14.8	NW	3	8	KC	c	-
筑波山 Tukubasan	66.8	-1.5	NNW	6	1	SK	b	-
高山 Takayama	70.6	-0.5	N	3	10	N	c	-
長野 Nagano	68.7	0.0	NNE	3	10	SK	c	-
甲府 Kōhu	65.5	6.6	WNW	5	0	SK	b	-
前橋 Maebasi	67.1	3.2	N	6	0	SK	b	-
宇都宮 Utunomiya	65.8	5.0	N	3	2	SK	b	-
福島 Hukusima	67.1	2.3	WNW	6	10	N	s	-
伊吹山 Ibukisan	71.0	-9.2	NNW	18	2	SK	b	2
福井 Hukui	71.2	3.2	NW	3	10	N	s	-
皆月 Minaduki	70.6	1.2	NW	2	10	N	s	-
新潟 Niigata	69.4	1.7	N	8	10	N	c	3
相川 Aikawa	69.6	1.7	N	7	10	N	c	1
秋田 Akita	66.6	1.7	NNW	6	10	SK	c	-
石巻 Isinomaki	66.2	1.3	WNW	9	3	SK	bc	-
盛岡 Morioka	65.5	0.1	WNW	2	10	N	s	1
宮古 Miyako	64.4	1.4	NNW	2	8	SK	c	-
青森 Aomori	65.5	0.1	WNW	9	10	N	s	2
函館 Hakodate	64.4	1.3	NNW	5	10	SK	c	-
札幌 Sapporo	64.0	-2.0	WNW	3	10	N	s	2
旭川 Asahigawa	63.5	-3.4	-	0	3	N	bc	-
浦河 Urakawa	62.8	-0.4	WNW	10	0	SK	b	-
帯廣 Obihiro	62.6	-1.4	NW	4	7	C	bc	-
網走 Abasiri	64.0	-5.5	N	3	10	N	s	-
根室 Nemuro	62.8	-3.5	NNW	2	10	S	c	-
紗那 Syana	61.8	-3.7	SE	2	10	SK	c	-
大泊 Ootomari	64.7	-5.9	ENE	6	10	SK	c	-
敷香 Sikka	66.2	-6.3	ESE	6	8	SC	c	-
釜山 Husan	71.3	7.4	E	3	9	SK	c	-
濟州島 Saisyûtō	72.0	7.8	NE	2	9	SK	c	-
木浦 Moppo	71.5	6.9	NW	4	0	SK	b	-
仁川 Zinsen	72.0	5.5	WNW	2	0	-	b	-
江陵 Kôryô	72.1	4.8	-	0	10	SK	c	-
元山 Gensan	72.5	1.5	ENE	3	0	-	b	-
城津 Zyôsin	72.3	1.6	SSE	7	0	SK	b	-
雄基 Yûki	71.0	2.2	ESE	3	0	-	b	-
中江鎮 Tyûkôtin	70.4	-0.5	-	1	0	-	b	-
龍岩浦 Ryûganpo	72.3	2.1	WNW	2	9	SK	c	-
大連 Dairen	72.4	3.0	S	4	10	C	c	-
營口 Yinkow	72.0	4.6	SSW	2	10	KC	c	-
奉天 Mukden	71.3	5.7	-	1	1	CS	b	-
長春 Changchun	71.5	2.4	NNE	2	0	-	b	-
天津 Tientsin	68.9	10.8	-	0	10	SK	c	-
青島 Tsingtau	72.1	4.0	S	6	10	CS	c	-
上海 Shanghai	71.7	8.0	NE	3	0	CS	b	-
ラサ島 Rasazima	66.9	18.6	NE	6	8	N	c	-
大東島 Ooagarizima	66.8	-	NNE	3	0	SK	b	-

地名 STATIONS	午前六時 6a.m. 氣壓 Air Pressure 700+	風向 Wind Direc.	風力 Force	氣温 Temp.	雨量 Precip.	天氣 Weather	正午 NOON 氣壓 Air Pressure 700+	風向 Wind Direc.	風力 Force	氣温 Temp.	雨量 Precip.	天氣 Weather
漢口 *Hankow*	71.9	-	0 (4)	6	-	b	73.2	-	0 (4)	14	-	bc
芝罘 *Chefoo*	73.5	-	0	-1	-	b	74.2	NE	1	5	-	b

船名 SHIP.	東經 °E Long.	北緯 °N Lat.	氣壓 Air Pressure 700+	風向 Wind (3) Direc.	風力 Force	天氣 Weath.
Genmei maru	133	33	63.3	NE	2	bc
Colombia maru	146	41	60.0	N	3	bc
Java maru	136	33	68.5	N	5	bc
Hidaka maru	130	29	64.5	NW	1	s
Kawasaki Huzi m.	153	37	58.4	NNW	4	c
Seiun maru	135	32	68.8	ENE	4	bc
Tenyô maru	146	33	61.0	NNE	3	c
Kaisyo maru	139	35	60.2	S	1	bc
Gosyu maru	130	31	70.6	NW	3	bc
Kinsen maru	124	28	64.5	NE	4	bc

觀測所 STATIONS	時刻 Time	氣壓 Air Pressure 700+	風向 Wind (3) Direc.	風力 Force	氣温 Air Temp.	天氣 Weather.
Hongkong	17	65.9	E	2	16	overcast
Manila	15	59.0	NE	4	29	overcast
Appari	15	61.1	ENE	4	25	overcast
Tacloban (*Legaspi*)	15	58.4	NE	5	28	overcast
Iloilo	15	62.6	ENE	2	22	overcast
Surigao	15	58.1	E	4	25	rain
Yap						
Guam	15	57.8	E	4	-	overcast
Wladiwostock	7	72.8	NE	2	-	-
Nikolaievsk	7	66.1	N	2	-	-
Harbin	7	73.8	W	3	-	-
Tsitsihar	7	72.7	W	2	-	-
Olga	7	69.1	N	1	-	-
Khabarovsk	7	69.1	W	1	-	-
Blagovestchensk	7	68.7	W	2	-	-
Manchuria	7	78.7	-	0	-	-
Nik.-Ussuriisk	7	72.9	S	1	-	-
Taipinlin	7	73.5	NW	1	-	-
Alexandrovsk	7	66.3	SE	2	-	-
Wladiwostock	13	72.2	NE	3	-	-
Nikolaievsk	13	64.6	W	2	-	-
Harbin	13	72.5	S	4	-	-
Tsitsihar	13	70.6	[illegible]	3	-	-
Khabarovsk	13	[illegible]	[illegible]	2	-	-
Blagovestchensk	13	65.[illegible]	[illegible]	3	-	-

凡例 Notes

(1) 午前六時ノ雨量ハ前廿四時間ノ總量ニシテ in the preceding 24 hours.

(2) 午后六時ノ雨量ハ前六時間ノ總量ナリ in the preceding 6 hours.

(3) in Beaufort's scale.

(4) in the land scale (0—6)

天氣圖
WEATHER CHART.
THE CENTRAL METEOROLOGICAL OBSERVATORY OF JAPAN. TOKYO.

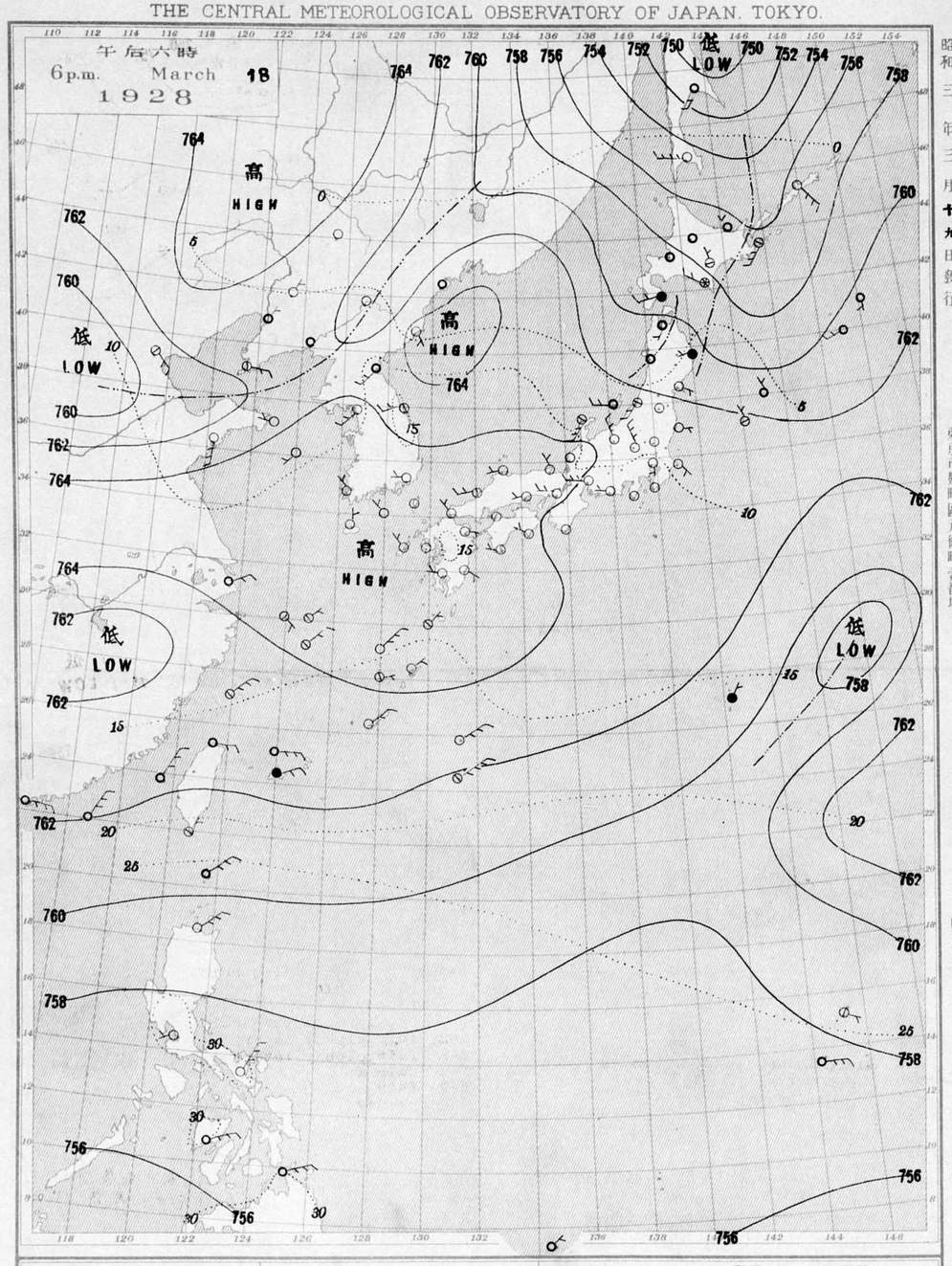

等壓線 Isobaric line	快晴 Clear	雪 Snow	軟風 Light Wind 2-4 m.p.s.	烈風 Strong Gale	颶風 Hurricane
等溫線 Isothermal line	晴 Fair	霧 Fog	和風 Moderate Wind 4-6	15-20 m.p.s.	29-35 m.p.s.
不連續線 Line of Discontinuity	曇 Cloudy	雷雨 Thunder storm	疾風 Strong Wind 6-10	20-25 〃	35-40
	雨 Rain		強風 Gale 10-15	25-29 〃	40 <

明治廿七年三月七日第三種郵便物認可
昭和三年三月十九日發行
發行人 發行所 東京市麹町區元衛町壹番地 中央氣象臺
東京市神田區西小川町一丁目六番地 電話九段二八四四番
販賣印刷者合資會社 清華堂（定價郵稅共金五錢）

天氣圖
WEATHER CHART.
THE CENTRAL METEOROLOGICAL OBSERVATORY OF JAPAN. TOKYO.

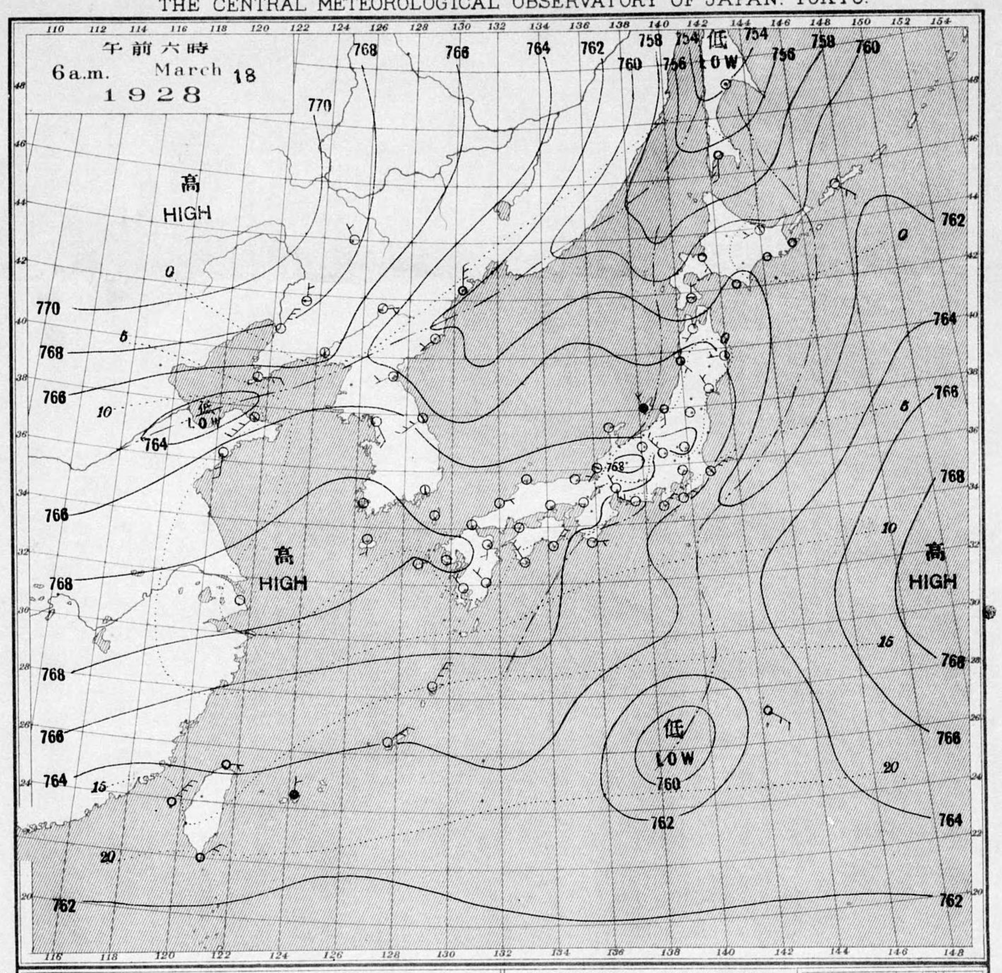

天氣圖第七八號

天氣豫報

第一區	北乃至東ノ風	曇少雨
第二區	北乃至西ノ風	晴
第三區	仝	仝
第四區	南乃至西ノ風	曇
第五區	北乃至西ノ風	晴
第六區	南乃至西ノ風	曇
第七區	北乃至西ノ風	晴
第八區	南乃至西ノ風	仝
第九區	南乃至東ノ風	曇

WEATHER FORECASTS

I	N-E	cloudy with some rain
II	N-W	fair
III	N-W	fair
IV	S-W	cloudy
V	N-W	fair
VI	S-W	cloudy
VII	N-W	fair
VIII	S-W	fair
IX	S-E	cloudy

天氣概況

七六八粍ノ高氣壓ガ帶狀ヲナシテ上海ヨリ本州中部迄連リ爲メニ一般ニ天氣良シ。低氣壓ハ樺太中部ニアルモノノ如ク七五四粍程度ニシテ三本ノ不連續線ヲ伴ヒ其東側ノモノハ根室ヨリ本州東海岸ニ沿フテ南下シ、小笠原島ノ西ニ達シ其先端ニ七六〇粍ノ小低氣壓アリ。又中ノ一本ハ北海道、奥羽ノ西岸ニ沿ヒテ南下シ、佐渡ニ降雨ス。又第三ノモノハ沿海州ニ沿ヒテ南西ニ走リ、朝鮮ヲ横断シ其先端、黄河河口附近ニ於テ七六四粍ノ小低氣壓ヲ伴フ。高氣壓ハ北支那ニアルモノ優勢ニシテ七七〇粍ヲ示シ、又太平洋上ニモ略同示度ノモノアリ。

東京豫報 TOKYO.

今晩ハ北寄リノ風天氣良ク溫度降ル
明日ハ北西ノ風天氣良シ

參月拾七日午前六時各地觀測表
OBSERVATIONS at 6a.m. (135° M.S.T.) March 17 1928

測候所 STATIONS	氣壓 Air Press. mm. 700+	氣温 Air Temp. °C	風向 Wind Direc.	風速 Vel. m/s	雲量 Clouds Amt.	雲形 Form	天氣 Weath.	雨量 Precip. mm. (1)
パラオ Palau								
恒春 Kôsyun	63.3	20.2	ENE	3	2	C	b	-
臺東 Taitô	64.3	18.5	NW	3	10	SK	c	-
臺南 Tainan	63.9	14.8	N	5	10	SK	c	-
澎湖 Hôko	64.7	15.6	NNE	10	10	SK	c	-
臺北 Taihoku	66.8	13.4	-	1	10	N	r	6
石垣 Isigakizima	64.0	18.4	N	6	10	S	c	26
那覇 Naha	64.2	15.8	E	4	10	N	r	43
名瀬 Naze	66.2	12.0	-	1	10	N	r	-
鹿兒島 Kagosima	68.2	6.2	-	1	10	N	c	-
宮崎 Miyazaki	68.6	4.0	NNW	2	10	SC	c	-
熊本 Kumamoto	69.3	4.0	-	1	10	SK	f	-
足摺 Asizuri	68.8	10.7	E	6	10	SK	c	1
高知 Kôti	69.9	5.8	-	1	10	SK	c	1
室戸 Muroto	69.1	8.5	NNE	4	10	SK	c	-
德島 Tokusima	69.9	0.5	-	0	0	-	b	-
和歌山 Wakayama	69.3	1.8	NNE	2	3	KC	bc	-
潮岬 Siomisaki	69.4	7.8	NE	4	10	N	r	1
大分 Ooita	69.6	0.4	-	0	10	C	c	-
松山 Matuyama	69.5	0.9	-	0	7	SK	bc	-
多度津 Tadotu	69.7	1.1	SSE	2	8	SK	c	-
廣島 Hirosima	70.1	0.0	-	1	0	SK	b	-
岡山 Okayama	70.2	-0.4	-	1	9	KC	c	-
神戸 Kôbe	69.8	2.8	-	1	0	SK	b	-
大阪 Oosaka	69.7	2.8	NE	2	8	SK	c	-
京都 Kyôto	70.5	-1.0	-	1	10	KC	c	-
八木 Yagi	70.5	-0.4	-	0	9	SK	c	-
富江 Tomie	69.3	8.0	N	3	3	C	bc	-
長崎 Nagasaki	69.1	4.1	-	1	8	C	c	-
佐賀 Saga	69.5	2.4	-	1	4	C	bc	-
福岡 Hukuoka	69.6	-0.8	-	0	1	C	b	-
嚴原 Ituhara	69.6	0.9	-	0	0	-	b	-
下関 Simonoseki	69.7	2.4	-	1	0	-	b	-
濱田 Hamada	69.7	0.9	ENE	3	0	-	b	-
境 Sakai	69.2	-1.0	-	0	2	SC	b	-
宮津 Miyadu	69.6	-1.9	-	0	10	SC	c	-
津 Tu	70.8	-1.3	-	1	6	KC	bc	-
岐阜 Gihu	70.4	0.3	-	1	3	SK	bc	-
名古屋 Nagoya	70.9	-1.5	-	1	1	SK	b	-
濱松 Hamamatu	70.2	3.3	NNE	2	10	C	c	-
長津呂 Nagaturo	70.5	8.2	NNE	2	10	SK	c	-
沼津 Numadu	69.9	2.9	ENE	2	10	SK	c	-
横濱 Yokohama	71.0	1.9	NNW	4	10	SC	c	-
東京 Tôkyo	71 0	1.0	NW	3	10	CS	c	-
熊谷 Kumagaya	71.4	-0.4	NNW	3	10	CS	c	-
布良 Mera	70.3	8.2	-	1	0	SK	b	-
銚子 Tyôsi	70.4	5.9	ESE	4	10	SK	c	-
八丈島 Hatidyozima								
父島 Titizima	68.9	11.3	-	1	0	-	b	-
筑波山 Tukubasan	71.6	-1.2	SW	2	9	SK	c	-
高山 Takayama	73.2	-5.2	-	0	8	C	c	-
飯田 Iida	72.8	-2.1	-	0	10	SC	c	-
松本 Matumoto	72.6	-3.6	-	0	6	SC	bc	-
長野 Nagano	71.7	-3.0	-	0	10	CS	c	-
甲府 Kôhu	71.8	0.4	-	1	10	SK	c	-
前橋 Maebasi	71.4	0.1	NNW	3	10	SK	c	-
足尾 Asio	71.1	-4.2	-	1	9	C	c	-
宇都宮 Utunomiya	71.9	-2.0	-	0	10	CS	c	-
福島 Hukusima	71.7	-3.8	-	0	10	SC	c	-
彦根 Hikone	70.5	-1.2	-	1	6	KC	bc	-
伊吹山 Ibukisan	71.8	-4.9	S	8	3	SK	bc	-
福井 Hukui	69.8	-0.7	-	1	6	CS	bc	-
金澤 Kanazawa	69.5	-0.4	-	0	6	CS	bc	-
皆月 Minaduki	69.3	2.5	SSE	3	10	C	c	-
伏木 Husiki	70.0	-1.0	SW	2	7	CS	bc	-
高田 Takata	70.4	-5.0	-	0	10	CS	c	-
新潟 Niigata	70.7	-0.8	SW	3	8	C	c	-
相川 Aikawa	70.0	0.3	ESE	2	10	C	c	-
山形 Yamagata	71.2	-4.7	-	0	10	CS	c	-
秋田 Akita	70.7	-2.6	SE	2	10	SK	c	-
水戸 Mito	71.0	-2.1	-	1	7	SK	bc	-
金山 Kanayama	70.5	-4.0	-	0	10	CK	c	-
石巻 Isinomaki	71.0	-1.1	-	1	10	C	c	-
水澤 Midusawa	71.4	-4.0	-	0	0	C	b	-
盛岡 Morioka	71.0	-5.3	-	1	9	CS	c	-
宮古 Miyako	70.0	-4.4	-	0	1	SC	b	-
青森 Aomori	69.2	-3.4	S	2	10	SK	c	-
函館 Hakodate	68.4	3.1	WSW	6	10	SK	c	-
壽都 Suttu	67.8	0.1	SSE	5	8	SK	c	-
札幌 Sapporo	67.2	-10.2	-	1	0	-	b	-
羽幌 Haboro	66.0	1.1	SSW	6	10	SK	c	-
旭川 Asahigawa	67.4	-6.7	-	1	2	SK	b	-
浦河 Urakawa	68.7	-3.3	-	1	9	SK	c	-
帯廣 Obihiro	68.3	-13.3	-	1	0	C	b	-
網走 Abasiri	66.1	-5.5	S	3	0	-	b	-
釧路 Kusiro	67.3	-12.2	NNE	2	1	SK	b	-
根室 Nemuro	66.7	-4.0	SSW	2	6	SK	bc	-
紗那 Syana	67.6	-13.8	SE	4	1	SK	b	1
大泊 Ootomari	63.8	-7.3	S	2	1	SK	b	-
敷香 Sikka								
釜山 Husan	69.3	3.9	NNW	2	0	-	b	-
濟州島 Saisyûtô	70.1	5.5	S	3	10	SK	c	11
木浦 Moppo	70.0	2.9	NNW	3	10	S	c	-
仁川 Zinsen	70.4	0.4	SSE	3	9	KC	c	-
江陵 Kôryô	67.9	5.9	WSW	5	10	SK	c	-
元山 Gensan	68.1	2.8	-	1	0	SK	b	-
城津 Zyôsin	66.4	-0.8	-	0	6	SK	bc	-
雄基 Yûki	66.7	-3.9	-	0	10	S	f	-
中江鎮 Tyûkôtin	67.4	-1.3	-	0	10	SK	c	1
龍岩浦 Ryûganpo	68.6	1.6	ESE	5	10	SK	c	-
大連 Dairen	67.1	4.1	SSW	10	0	-	b	-
營口 Yinkow	65.7	2.2	S	4	0	-	b	-
奉天 Mukden	65.2	0.7	-	0	0	-	b	2
長春 Changchun	63.7	-1.4	SSW	3	0	-	b	-
天津 Tientsin								
青島 Tsingtau	69.3	3.6	S	7	0	-	b	-
上海 Shanghai	70.7	3.1	-	0	0	SK	b	-
ラサ島 Rasazima								
大東島 Ooagarizima								

船名 SHIP.	東經 °E Long.	北緯 °N Lat.	氣壓 Air Pressure 700+	風向 Wind (3) Direc.	風力 Force	天氣 Weath.
Kinsen maru	120	25	67.3	NE	5	c
Nisiyama maru	136	34	67.3	ESE	1	c
Ceylon maru	121	26	64.8	NNE	6	c
Anyô maru	120	25	64.3	NE	7	c
Tetu.Keihuku m.	129	35	69.1	NW	1	bc
Colombia	141	36	69.1	SE	2	c
Siragi maru	130	34	67.3	NW	1	b
Sirahá maru	154	43	61.2	NNW	6	c
Taito maru	126	28	63.8	ENE	3	c
Tyôan maru	123	37	65.8	SW	3	c

觀測所 STATIONS	時刻 Time	氣壓 Air Pressure 700+	風向 Wind (3) Direc.	風力 Force	氣温 Air Temp.	天氣 Weather.
Hongkong						
Manila						
Appari						
Legaspi						
Iloilo						
Surigao						
Yap						
Guam						

天氣 Weather 記號 Notation: 快晴 Clear b; 晴 Fair bc; 曇 Cloudy c; 雨 Rain r; 雪 Snow s; 霧 Fog f; 雷雨 Thunderstorm t

參月拾六日午后六時各地觀測表
OBSERVATIONS at 6p.m. (135° M.S.T.) March 16 1928

測候所 STATIONS	氣壓 Air Press. mm. 700+	氣温 Air Temp. °C	風向 Wind Direc.	風速 Vel. m/s	雲量 Clouds Amt.	雲形 Form	天氣 Weath.	雨量 Precip. mm. (2)
パラオ Palau	57.6	25.7	NE	3	9	K	c	2
恒春 Kôsyun	63.1	24.0	NE	3	3	SK	bc	-
澎湖 Hôko	65.0	16.4	NNE	10	10	SK	c	-
臺北 Taihoku	66.3	16.0	E	3	10	SK	c	-
石垣 Isigakizima	64.5	18.4	E	4	10	N	r	7
那覇 Naha	66.6	17.9	SE	5	10	SK	c	-
名瀬 Naze	67.8	16.8	-	1	10	SK	c	-
鹿兒島 Kagosima	69.4	13.6	-	1	10	CS	c	-
宮崎 Miyazaki	70.3	11.0	-	1	10	CS	c	-
熊本 Kumamoto	69.3	12.3	N	2	10	KC	c	-
足摺 Asizuri	70.3	11.2	SSW	3	7	KC	bc	-
高知 Kôti	70.7	10.1	-	1	4	CS	bc	-
室戸 Muroto	70.7	7.7	E	3	8	SK	c	-
和歌山 Wakayama	70.0	7.9	-	0	10	C	c	-
潮岬 Siomisaki	70.2	9.0	-	0	7	C	bc	-
大分 Ooita	70.8	7.6	-	0	10	SK	c	-
松山 Matuyama	70.0	8.2	SSE	3	9	CS	c	-
多度津 Tadotu	70.6	7.2	-	1	7	CS	bc	-
廣島 Hirosima	70.8	8.2	SW	3	8	C	c	-
岡山 Okayama	70.5	7.8	SSE	2	9	CS	c	-
大阪 Oosaka	70.6	7.4	-	1	8	CS	c	-
富江 Tomie	70.3	9.7	NNW	4	10	C	c	-
長崎 Nagasaki	69.6	9.9	WNW	3	10	SK	c	-
福岡 Hukuoka	70.1	9.1	NW	2	9	C	c	-
嚴原 Ituhara	70.9	8.3	-	1	7	C	bc	-
下関 Simonoseki	70.2	7.2	E	3	6	C	bc	-
濱田 Hamada	70.4	7.4	ENE	2	9	CS	c	-
境 Sakai	70.9	5.9	ENE	3	9	SK	c	-
宮津 Miyadu	72.4	5.2	-	1	10	SC	c	-
名古屋 Nagoya	70.6	7.2	W	4	7	C	bc	-
濱松 Hamamatu	70.6	8.9	SSW	2	0	-	b	-
長津呂 Nagaturo	70.9	9.1	E	3	3	CS	bc	-
横濱 Yokohama	70.8	7,0	SSE	3	2	KC	b	-
東京 Tôkyô	70.5	9.3	NNE	2	0	-	b	-
布良 Mera	70.8	7.5	-	1	0	C	b	-
銚子 Tyôsi	70.9	4.3	ESE	2	0	CS	b	-
八丈島 Hatidyôzima								
父島 Titizima	68.7	14.7	N	2	4	SK	bc	-
筑波山 Tukubasan	71.3	1.1	NW	3	1	C	b	-
高山 Takayama	71.8	6.7	NW	3	10	SK	c	-
長野 Nagano	73.1	1.2	N	2	8	C	c	-
甲府 Kôhu	70.0	8.6	SSW	3	1	SK	b	-
前橋 Maebasi	70.2	5.7	N	9	1	SK	b	-
宇都宮 Utunomiya	70.8	6.1	NE	2	0	-	b	-
福島 Hukusima	71.3	3.3	WNW	5	0	S	b	-
伊吹山 Ibukisan	73.9	-7.1	NW	3	3	SK	bc	-
福井 Hukui	72.5	4.8	N	3	3	CS	bc	-
皆月 Minaduki	72.8	2.6	-	0	8	CK	c	-
新潟 Niigata	72.9	3.6	W	3	3	K	bc	-
相川 Aikawa	72.7	3.3	-	1	7	K	bc	-
秋田 Akita	71.4	3.0	NW	6	6	SK	bc	-
石巻 Isinomaki	70.7	2.4	W	8	0	SK	b	-
盛岡 Morioka	70.3	1.4	WNW	4	0	SK	b	-
宮古 Miyako	69.1	2.5	-	0	0	-	b	-
青森 Aomori	69.6	0.6	WSW	7	0	SK	b	-
函館 Hakodate	68.9	2.5	W	6	1	SK	b	-
札幌 Sapporo	67.9	-0.7	E	2	0	SK	b	-
旭川 Asahigawa	67.4	-0.3	-	1	10	N	c	-
浦河 Urakawa	68.4	-0.6	WNW	6	2	CS	b	-
帯廣 Obihiro	68.0	-1.6	NNE	2	4	SK	bc	-
網走 Abasiri	68.0	-7.2	SSW	2	7	KC	bc	-
根室 Nemuro	67.7	-4.9	NW	3	0	SK	b	-
紗那 Syana	66.6	-4.7	NW	11	3	SK	bc	-
大泊 Ootomari	65.9	-2.8	SSW	6	1	SK	b	-
敷香 Sikka	64.1	-5.0	S	6	0	-	b	-
釜山 Husan	70.5	8.6	SE	2	10	SC	c	-
濟州島 Saisyûtô	70.6	9.6	SE	4	10	SK	c	-
木浦 Moppo	70.4	9.7	-	1	8	SK	c	-
仁川 Zinsen	71.0	5.5	W	3	0	SK	b	-
江陵 Kôryô	69.0	10.2	WSW	4	10	CS	c	-
元山 Gensan	68.8	5.7	-	1	10	SC	c	-
城津 Zyôsin	68.5	2.5	SSE	3	9	CS	c	-
雄基 Yûki	67.9	-0.2	S	4	8	CS	c	-
中江鎮 Tyûkôtin	68.0	1.1	W	2	7	CK	bc	-
龍岩浦 Ryûganpo	70.6	1.4	SSW	4	10	SC	c	-
大連 Dairen	68.9	5.4	SSW	5	4	CK	bc	-
營口 Yinkow	67.1	5.5	S	5	8	SC	c	-
奉天 Mukden	66.9	2.5	SE	2	1	S	b	1
長春 Changchun	66.0	1.6	SW	5	10	S	c	-
天津 Tientsin	66.0	13.3	-	1	0	-	b	-
青島 Tsingtau	69.7	5.1	S	7	0	-	b	-
上海 Shanghai	70.2	12.4	NE	3	2	SK	b	-
ラサ島 Rasazima	66.5	19.2	E	5	7	KC	bc	-
大東島 Ooagarizima	67.6	-	ENE	4	1	SK	b	-

地名 STATIONS	午前六時 6 a.m. 氣壓 Air Pressure 700+	風向 Wind Direc.	風力 Force (4)	氣温 Temp.	雨量 Precip.	天氣 Weather	正午 NOON 氣壓 Air Pressure 700+	風向 Wind Direc.	風力 Force (4)	氣温 Temp.	雨量 Precip.	天氣 Weather
漢口 Hankow	70.6	-	0	8	-	c	72.4	-	0	16	-	c
芝罘 Chefoo	71.2	S	1	12	-	bc	71.3	-	0	4	-	c

船名 SHIP.	東經 °E Long.	北緯 °N Lat.	氣壓 Air Pressure 700+	風向 Wind (3) Direc.	風力 Force	天氣 Weath.
Kawasaki Huzi m.	149	37	62.8	WNW	6	s
Siraha maru	157	44	57.9	WNW	1	c
Colombia maru	142	38	68.1	N	2	b
Java maru	138	34	71.6	ESE	2	c
Kaisyô maru	143	36	69.6	NNW	3	b
Gennei maru	137	34	69.4	NE	2	bc
Anyô maru	118	23	63.8	E	6	f
Nangking maru	117	13	64.8	NE	3	bc
Bandoeng maru	123	25	64.5	E	3	r
Taito maru	125	27	63.8	NNE	5	r
OSK.Takao m.	123	24	68.3	NNE	6	r
Kinsen maru	121	26	68.1	NE	4	c
Seiun maru	120	25	64.3	NE	7	c

觀測所 STATIONS	時刻 Time	氣壓 Air Pressure 700+	風向 Wind (3) Direc.	風力 Force	氣温 Air Temp.	天氣 Weather.
Hongkong	17	65.6	E	2	17	overcast
Manila	15	59.0	ESE	4	32	overcast
Appari	15	61.1	E	4	25	overcast
Legaspi	15	59.6	NNE	4	29	fair
Iloilo	15	57.5	NE	5	30	overcast
Surigao	15	58.1	E	5	29	overcast
Basco	15	65.0	SE	4	26	overcast
Guam	15	58.4	N	4	-	overcast
Wladiwostock	7	72.0	-	0	-	-
Harbin	7	69.1	S	4	-	-
Tsitsihar	7	66.6	SW	2	-	-
Olga	7	71.2	-	0	-	-
Khabarovsk	7	65.2	SW	1	-	-
Blagovestchensk	7	62.7	W	2	-	-
Manchuria	7	70.0	-	0	-	-
Alexandrovsk	7	64.5	SE	3	-	-
Is.of Bhering	7	60.6	E	2	-	-
Wladiwostock	13	70.4	SE	4	-	-
Nikolaievsk	13	60.5	S	1	-	-
Harbin	13	67.1	SW	5	-	-
Khabarovsk	13	67.9	W	2	-	-
Blagovestchensk	13	60.5	W	6	-	-
Tchernyaevo	13	68.4	-	0	-	-
Mur.-Amurskii	13	67.7	SW	4	-	-
Arkhara	13	61.8	E	1	-	-

凡例 Notes
(1) in the preceding 24 hours.
(2) in the preceding 6 hours.
(3) in Beaufort's scale.
(4) in the land scale (0−6)

天氣圖
WEATHER CHART.
THE CENTRAL METEOROLOGICAL OBSERVATORY OF JAPAN. TOKYO.

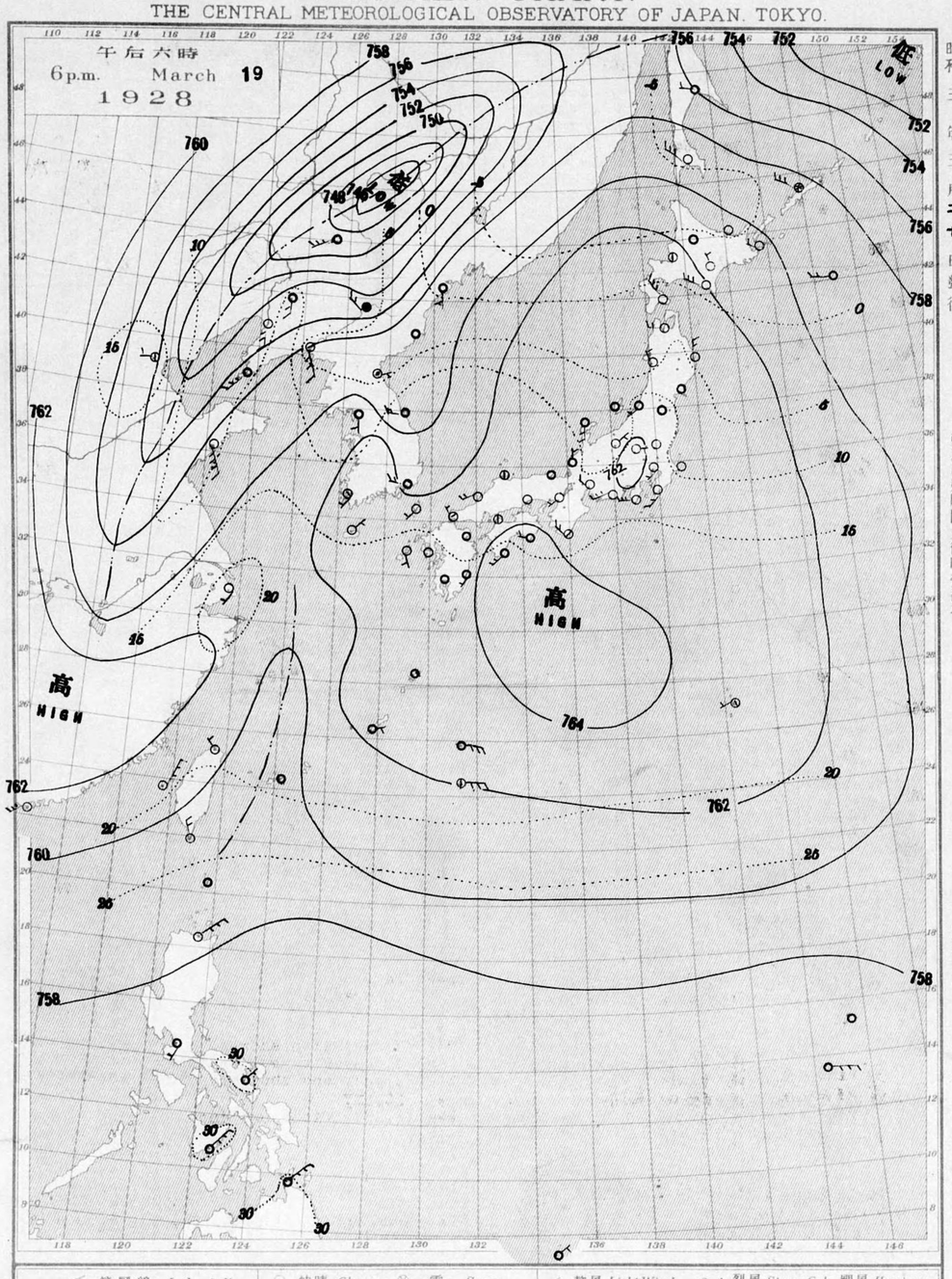

等壓線 Isobaric line	快晴 Clear	雪 Snow	軟風 Light Wind 2-4 m.p.s.
等温線 Isothermal line	晴 Fair	霧 Fog	和風 Moderate Wind 4-6
不連續線 Line of Discontinuity	曇 Cloudy	雷雨 Thunder storm	疾風 Strong Wind 6-10
	雨 Rain		強風 Gale 10-15

烈風 Strong Gale	15-20 m.p.s.	颶風 Hurricane 29-35 m.p.s.
	20-25 〃	35-40
	25-29 〃	40 <

明治廿七年三月七日第三種郵便物認可
昭和三年三月二十日發行
發行人發行所
東京市麹町區元衛町壹番地
中央氣象臺
東京市神田區西小川町一丁目六番地 電話九段二八四四番
販賣印刷者合資會社 清華堂（定價郵稅共金五錢）

天氣圖
WEATHER CHART.
THE CENTRAL METEOROLOGICAL OBSERVATORY OF JAPAN. TOKYO.

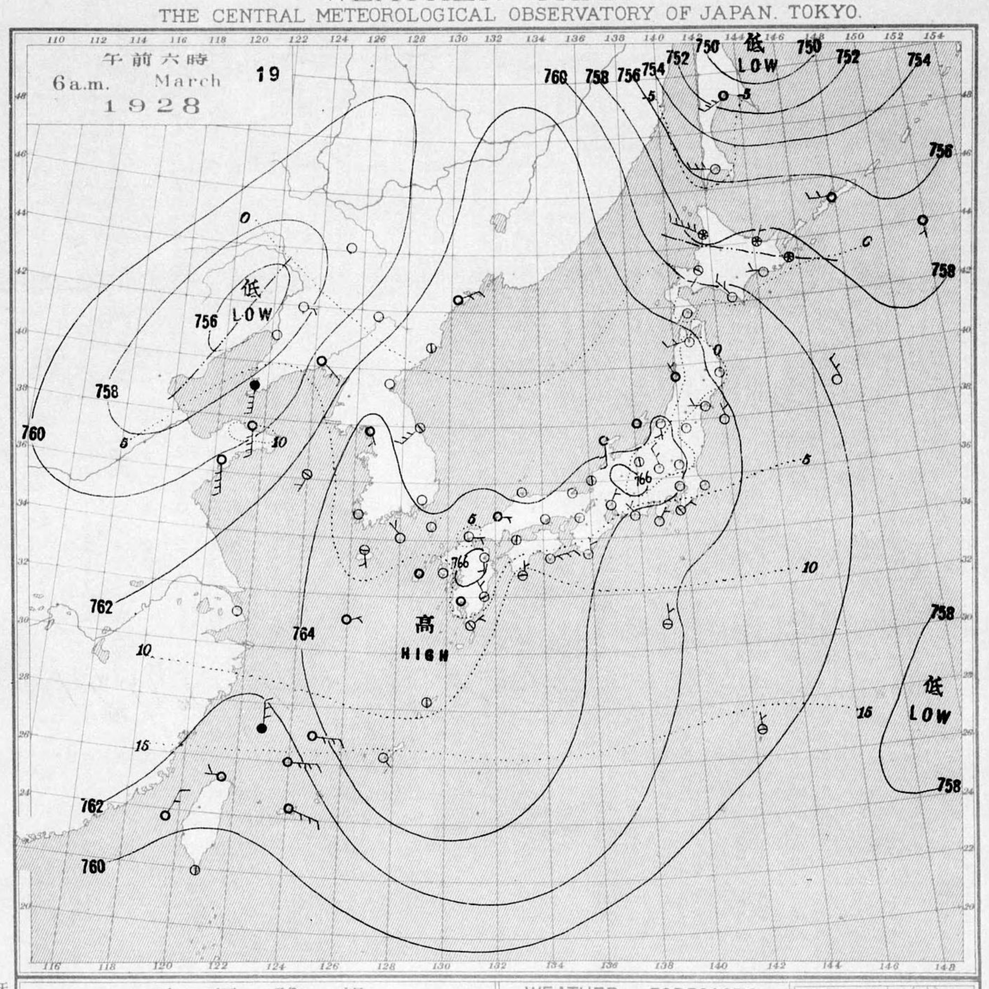

天氣圖第七九號

天氣豫報

第一區	南乃至西ノ風	曇少雨
第二區	北乃至東ノ風	天氣惡クナル
第三區	仝	曇
第四區	南乃至西ノ風	曇少雨
第五區	北乃至東ノ風	晴后曇
第六區	南乃至東ノ風	仝
第七區	北乃至西ノ風	晴
第八區	仝	仝
第九區	仝	曇

WEATHER FORECASTS

I	S-W	cloudy with some rain
II	N-E	changeable
III	N-E	cloudy
IV	S-W	cloudy with some rain
V	N-E	fair, cloudy later
VI	S-E	fair, cloudy later
VII	N-W	fair
VIII	N-W	fair
IX	N-W	cloudy

氣象區域圖

天氣概況

七六六粍ノ高氣圧九州ニ在リ全國天氣良キモ「チホーツク」海北方ノ低氣圧ノ餘波ヲ受ケテ北海道ニハ降雪中ノ所アリ。滿洲西部ニ七五六粍ノ低氣圧現ハレ東北東ニ進ム。臺灣ノ北ニ副低氣圧ヲシキモノアレ圧勢力微ナリ。

東京豫報 TOKYO

今晩ハ初メ南ノ風后北ノ風天氣良ク溫度降ル明日ハ北ノ風后北東ニマハリ天氣良キモ次第ニ雲ヲ增ス。

參月拾八日午前六時各地觀測表

OBSERVATIONS at 6a.m. (135° M.S.T.) March 18 1928

測候所 STATIONS	氣壓 Air Press. mm. 700+	氣温 Air Temp. °C	風向 Wind Direc.	風速 Vel. m/s	雲量 Clouds Amt.	雲形 Form	天氣 Weath.	雨量 Precip. mm. (1)
パラオ Palau	56.3	25.3	-	1	7	C	bc	-
恒春 Kôsyun	62.9	20.1	NE	5	10	SK	c	-
臺東 Taitô	63.6	17.3	NW	3	10	SK	c	-
臺南 Tainan	63.4	14.8	N	3	10	SK	c	-
澎湖 Hôko	63.7	15.9	NNE	10	10	SK	c	-
臺北 Taihoku	65.4	13.9	E	2	10	SK	c	4
石垣 Isigakizima	63.7	17.0	N	2	10	N	r	3
那覇 Naha	64.0	15.2	NE	4	2	SK	b	51
名瀬 Naze	64.7	15.6	NNE	7	1	SK	b	12
鹿兒島 Kagosima	67.1	0.6	NW	2	0	-	b	-
宮崎 Miyazaki	67.0	1.4	NW	2	0	-	b	-
熊本 Kumamoto	68.3	-0.2	NNE	2	0	-	b	-
足摺 Asizuri	66.5	9.9	NNW	4	0	SK	b	-
高知 Kôti	66.6	1.9	WSW	3	0	C	b	1
室戸 Muroto	66.2	7.1	NNE	4	0	KC	b	-
德島 Tokusima	66.8	4.6	WNW	3	0	-	b	-
和歌山 Wakayama	66.0	2.1	ENE	2	0	-	b	-
潮岬 Siomisaki	65.3	5.8	E	2	0	SK	b	4
大分 Ooita	67.9	-0.2	S	3	0	-	b	-
松山 Matuyama	67.3	-0.9	-	0	0	-	b	-
多度津 Tadotu	67.2	1.5	SSE	2	0	-	b	-
廣島 Hirosima	67.5	0.5	-	1	0	-	b	-
岡山 Okayama	67.1	0.4	-	0	0	-	b	-
神戸 Kôbe	66.9	3.4	N	2	0	-	b	-
大阪 Oosaka	66.6	1.9	-	1	0	-	b	-
京都 Kyôto	67.3	-0.5	-	1	0	-	b	-
八木 Yagi	66.8	0.0	-	1	0	-	b	-
富江 Tomie	67.9	6.5	-	1	0	-	b	-
長崎 Nagasaki	68.1	4.5	-	1	0	-	b	-
佐賀 Saga	68.6	2.0	-	1	0	SK	b	-
福岡 Hukuoka	67.7	-0.6	-	1	0	-	b	-
嚴原 Ituhara	67.2	3.9	-	0	0	-	b	-
下関 Simonoseki	67.4	5.0	-	1	0	-	b	-
濱田 Hamada	67.0	2.8	ENE	2	0	-	b	-
境 Sakai	66.6	0.5	-	0	0	-	b	-
宮津 Miyadu	66.4	1.1	-	0	0	-	b	-
津 Tu	65.9	4.6	WNW	3	1	SK	b	-
岐阜 Gihu	65.9	6.6	NNW	2	0	SK	b	-
名古屋 Nagoya	66.3	1.5	NNW	3	0	-	b	-
濱松 Hamamatu	64.7	6.0	WNW	5	0	-	b	-
長津呂 Nagaturo	64.1	8.4	NE	4	1	SK	b	-
沼津 Numadu	64.0	3.5	ENE	2	0	-	b	-
横濱 Yokohama	65.0	3.7	N	5	0	SK	b	-
東京 Tôkyo	65.0	3.0	-	0	0	-	b	-
熊谷 Kumagaya	65.1	2.3	NW	3	0	C	b	-
布良 Mera	64.0	6.2	NE	3	0	K	b	2
銚子 Tyôsi	64.0	7.0	NE	6	4	SK	bc	6
八丈島 Hatidyozima								
父島 Titizima	62.4	17.6	SE	4	10	SK	c	5
筑波山 Tukubasan	65.1	0.9	N	5	0	-	b	-
高山 Takayama	68.6	-3.1	-	0	10	C	f	-
飯田 Iida	66.9	-1.4	-	0	0	-	b	-
松本 Matumoto	68.0	-3.9	-	0	1	SK	b	-
長野 Nagano	67.2	-2.6	-	0	1	C	b	-
甲府 Kôhu	66.7	-1.8	-	0	1	CS	b	-
前橋 Maebasi	65.2	2.5	NW	6	0	SK	b	-
足尾 Asio	66.2	-4.3	ENE	2	0	C	b	-
宇都宮 Utunomiya	66.5	-1.0	-	1	0	-	b	1
福島 Hukusima	65.4	-0.8	-	0	0	S	b	-
彦根 Hikone	66.6	-0.8	-	1	1	SK	b	-
伊吹山 Ibukisan	68.1	-5.4	NNW	11	0	SK	b	-
福井 Hukui	66.5	0.6	SSW	2	3	SK	bc	-
金澤 Kanazawa	66.3	2.3	SSE	3	3	SK	bc	-
皆月 Minaduki	65.1	5.9	-	1	0	SK	b	-
伏木 Husiki	66.5	0.7	SW	2	3	SK	bc	-
高田 Takata	65.9	-2.1	-	1	1	SK	b	-
新潟 Niigata	65.8	2.9	S	4	9	KC	c	-
相川 Aikawa	64.8	5.5	NNW	3	10	N	r	-
山形 Yamagata	65.7	-3.4	-	0	3	KC	bc	-
秋田 Akita	64.2	0.7	SE	3	10	SK	c	-
水戸 Mito	64.8	0.9	-	1	0	-	b	-
金山 Kanayama								
石巻 Isinomaki	64.7	2.4	NNW	2	0	-	b	-
水澤 Midusawa	64.9	-2.6	-	1	1	SK	b	-
盛岡 Morioka	64.7	-2.1	-	1	7	KC	bc	-
宮古 Miyako	63.6	-2.7	W	2	3	SK	bc	-
青森 Aomori	63.0	0.4	SSW	2	1	K	b	-
函館 Hakodate	61.6	1.6	N	2	7	CK	bc	-
壽都 Suttu	59.8	1.2	SSW	7	2	SK	b	-
札幌 Sapporo	60.6	0.1	SSE	5	10	SK	c	-
羽幌 Haboro	58.8	1.4	SSE	4	9	SK	c	1
旭川 Asahigawa	60.2	0.3	S	4	6	SK	bc	-
浦河 Urakawa	62.8	0.3	-	1	10	SK	c	-
帯廣 Obihiro	61.7	-5.1	-	0	7	SK	bc	-
網走 Abasiri	60.4	-0.7	WSW	3	3	C	bc	-
釧路 Kusiro	61.7	-6.1	-	0	9	SK	c	-
根室 Nemuro	61.6	-2.9	-	1	9	CS	c	-
紗那 Syana	61.8	-1.9	SE	5	2	C	b	-
大泊 Ootomari	57.1	0.6	S	7	10	SK	c	-
敷香 Sikka	54.4	-11.5	-	1	1	S	f	-
釜山 Husan	67.1	4.9	-	1	3	CS	bc	-
濟州島 Saisyûtô	68.8	2.2	S	3	2	CS	b	-
木浦 Moppo	68.1	1.4	-	0	0	-	b	-
仁川 Zinsen	67.5	2.5	SSE	5	0	-	b	-
江陵 Kôryô	64.1	8.0	SW	6	4	CS	bc	-
元山 Gensan	64.6	3.9	WSW	3	0	SK	b	-
城津 Zyôsin	62.6	3.7	SW	2	0	SK	b	-
雄基 Yûki	63.3	1.7	N	8	10	SK	c	-
中江鎮 Tyûkôtin	65.0	-0.1	E	3	0	SK	b	-
龍岩浦 Ryûganpo	66.3	-0.8	-	1	3	SK	bc	-
大連 Dairen	65.7	2.5	E	4	0	-	b	-
營口 Yinkow	67.8	-0.3	NNE	7	0	-	b	-
奉天 Mukden	68.3	-2.9	N	2	4	SC	bc	-
長春 Changchun	68.0	-6.4	NNW	2	0	-	b	-
天津 Tientsin	63.5	4.9	NW	6	0	-	b	-
青島 Tsingtau	66.5	5.3	S	5	0	-	b	-
上海 Shanghai	68.2	3.8	-	0	0	-	b	-
ラサ島 Rasazima	62.3	16.9	NE	8	10	N	r	20-30
大東島 Ooagarizima	61.9	-	NE	6	10	SK	c	10-20

船名 SHIP.	東經 °E Long.	北緯 °N Lat.	氣壓 Air Pressure 700+	風向 Wind (3) Direc.	風力 Force	天氣 Weath.
Kôhuku maru	125	35	60.2	WNW	2	b
Nisiyama maru	141	35	64.0	N	5	c
5thMuroran m.	130	35	65.3	NW	3	b
Siraha maru	150	42	64.5	WSW	1	bc
NYK.Kasima m.	127	33	64.0	NNW	2	bc
NYK.Kaga maru	158	46	57.4	NNW	4	c
Kinsen maru	117	23	64.8	NE	5	c
KinkaiYosino m.	127	31	66.6	N	3	bc
Zunyô maru	156	44	65.5	NNW	4	bc
Bandoeng maru	126	27	65.8	N	4	bc
OSK.Takao m.	129	29	66.1	NE	5	c

觀測所 STATIONS	時刻 Time	氣壓 Air Pressure 700+	風向 Wind (3) Direc.	風力 Force	氣温 Air Temp.	天氣 Weather.
Hongkong	11	64.7	E	2	16	overcast
Manila	7	59.9	E	2	21	fair
Appari	7	61.1	NW	4	23	rain
Legaspi	7	59.6	-	0	25	fair
Iloilo	7	58.7	NE	5	24	overcast
Surigao	7	58.1	E	4	24	overcast
Yap	7	56.3	ENE	4	-	overcast
Guam	7	56.9	E	4	-	overcast
Basco	7	61.7	NE	2	22	overcast

天氣 Weather	快晴 Clear	晴 Fair	曇 Cloudy	雨 Rain	雪 Snow	霧 Fog	雷雨 Thunderstorm
記號 Notation	b	bc	c	r	s	f	t

參月拾七日午后六時各地觀測表

OBSERVATIONS at 6p.m. (135° M.S.T.) March 17 1928

測候所 STATIONS	氣壓 Air Press. mm. 700+	氣温 Air Temp. °C	風向 Wind Direc.	風速 Vel. m/s	雲量 Clouds Amt.	雲形 Form	天氣 Weath.	雨量 Precip. mm. (2)
パラオ Palau	56.2	27.5	NE	3	6	CK	bc	-
恒春 Kôsyun	62.3	21.3	NE	6	3	SC	bc	-
澎湖 Hôko	63.5	17.1	NNE	10	8	SK	c	-
臺北 Taihoku	65.7	15.3	-	1	10	SK	c	-
石垣 Isigakizima	63.5	18.4	NNE	5	10	N	r	-
那覇 Naha	63.4	15.6	NE	6	0	SC	b	-
名瀬 Naze	64.5	14.8	-	1	10	N	r	5
鹿兒島 Kagosima	65.5	14.3	WNW	3	1	K	b	-
宮崎 Miyazaki	65.9	12.8	N	4	1	SK	b	-
熊本 Kumamoto	66.4	12.7	NW	5	0	K	b	-
足摺 Asizuri	65.6	12.0	WSW	2	1	SK	b	-
高知 Kôti	66.0	11.7	-	1	9	SK	c	-
室戸 Muroto	65.7	11.4	-	1	10	KC	c	-
和歌山 Wakayama	65.6	12.0	-	0	4	SK	bc	-
潮岬 Siomisaki	66.1	10.4	S	3	10	N	r	1
大分 Ooita	67.0	10.5	NNW	2	0	K	b	-
松山 Matuyama	66.8	10.0	-	1	0	-	b	-
多度津 Tadotu	66.1	11.4	WSW	2	0	SK	b	-
廣島 Hirosima	66.8	10.9	-	1	0	-	b	-
岡山 Okayama	66.1	11.2	W	2	4	SK	bc	-
大阪 Oosaka	65.9	10.5	W	2	0	SK	b	-
富江 Tomie	67.7	10.4	NNW	3	0	-	b	-
長崎 Nagasaki	66.9	10.7	N	6	0	-	b	-
福岡 Hukuoka	67.9	10.6	NW	3	0	-	b	-
嚴原 Ituhara	67.7	9.4	-	1	0	-	b	-
下関 Simonoseki	67.3	10.2	NW	4	0	SK	b	-
濱田 Hamada	67.7	10.4	WNW	2	0	K	b	-
境 Sakai	67.0	9.4	-	0	1	SK	b	-
宮津 Miyadu	66.9	8.2	WSW	2	0	SK	b	-
名古屋 Nagoya	66.8	9.4	S	4	2	SK	b	-
濱松 Hamamatu	66.4	11.2	SW	4	10	SK	c	-
長津呂 Nagaturo	66.4	11.6	SW	5	6	SK	bc	-
横濱 Yokohama	65.6	10.5	SSW	5	0	SK	b	-
東京 Tôkyô	65.6	10.7	S	4	1	K	b	-
布良 Mera	65.7	11.4	SSW	5	0	K	b	-
銚子 Tyôsi	66.0	9.2	S	4	10	S	c	6
八丈島 Hatidyôzima								
父島 Titizima	66.0	17.2	SE	2	10	N	c	-
筑波山 Tukubasan	66.4	3.2	SSW	3	1	K	b	-
高山 Takayama	66.0	7.1	WSW	3	10	N	c	-
長野 Nagano	66.1	5.1	NNE	4	10	SC	c	-
甲府 Kôhu	66.8	9.4	S	3	7	SK	bc	-
前橋 Maebasi	65.5	9.3	-	1	9	SK	c	-
宇都宮 Utunomiya	66.3	9.2	-	0	10	CS	c	-
福島 Hukusima	66.2	6.5	NNE	2	6	K	bc	-
伊吹山 Ibukisan	67.6	-1.2	W	3	10	N	s	-
福井 Hukui	67.3	9.1	-	1	8	SC	c	-
皆月 Minaduki	66.5	6.3	-	1	8	SK	c	-
新潟 Niigata	66.8	7.2	-	1	10	CS	c	-
相川 Aikawa	66.4	5.8	-	1	10	SC	c	-
秋田 Akita	66.6	4.7	SE	3	10	SK	c	-
石巻 Isinomaki	67.0	4.4	SE	2	2	CK	b	-
盛岡 Morioka	66.3	3.5	S	3	10	SC	c	-
宮古 Miyako	66.1	2.7	-	0	10	SC	c	-
青森 Aomori	66.4	1.6	-	1	10	SK	c	-
函館 Hakodate	65.7	4.4	SW	7	10	SK	c	-
札幌 Sapporo	64.7	2.0	-	0	10	SK	c	-
旭川 Asahigawa	64.0	2.9	SSW	2	10	SK	c	-
浦河 Urakawa	65.9	1.3	WNW	2	10	SK	c	-
帯廣 Obihiro	63.9	-0.5	SW	2	8	CS	c	-
網走 Abasiri	63.1	-0.4	-	0	0	-	b	-
根室 Nemuro	64.2	-1.1	S	3	0	SK	b	-
紗那 Syana	67.9	-2.1	ESE	2	9	SK	c	-
大泊 Ootomari	60.7	0.1	SSW	6	0	-	b	-
敷香 Sikka	58.1	-3.5	-	1	0	-	b	-
釜山 Husan	67.1	10.6	SW	3	0	SK	b	-
濟州島 Saisyûtô	69.0	10.2	NNW	3	0	-	b	-
木浦 Moppo	68.2	7.0	NW	5	0	-	b	-
仁川 Zinsen	68.1	4.8	SSW	5	0	SK	b	-
江陵 Kôryô	65.4	11.7	WSW	4	1	SK	b	-
元山 Gensan	64.7	10.7	WSW	4	1	SK	b	-
城津 Zyôsin	63.6	3.5	-	0	0	SK	b	-
雄基 Yûki	62.1	3.8	ESE	2	8	SK	c	-
中江鎮 Tyûkôtin	62.0	6.1	WNW	3	9	SK	c	-
龍岩浦 Ryûganpo	65.7	3.6	S	4	10	SK	c	-
大連 Dairen	64.0	11.9	SW	7	0	-	b	-
營口 Yinkow	64.2	6.0	-	1	0	-	b	-
奉天 Mukden	63.6	10.1	SSW	2	8	CK	c	-
長春 Changchun	62.4	6.2	NW	2	0	-	b	-
天津 Tientsin	61.4	20.6	W	5	0	-	b	-
青島 Tsingtau	66.3	9.7	S	6	0	-	b	-
上海 Shanghai	70.1	11.1	NE	3	10	C	c	-
ラサ島 Rasazima	61.4	21.7	SE	5	10	N	c	0-10
大東島 Ooagarizima	63.2	-	NE	3	10	SK	c	0-10

地名 STATIONS	午前六時 6 a.m. 氣壓 Air Pressure 700+	風向 Wind Direc.	風力 Force	氣温 Temp.	雨量 Precip.	天氣 Weather	正午 NOON 氣壓 Air Pressure 700+	風向 Wind Direc.	風力 Force	氣温 Temp.	雨量 Precip.	天氣 Weather
漢口 Hankow	70.4	-	(4) 0	9	-	c	70.8	-	(4) 0	17	-	c
芝罘 Chefoo	67.8	SW	3	6	-	b	67.3	S	2	15	-	b

船名 SHIP.	東經 °E Long.	北緯 °N Lat.	氣壓 Air Pressure 700+	風向 Wind (3) Direc.	風力 Force	天氣 Weath.
Kinsen maru	119	24	65.3	NNE	5	bc
Sakaki maru	123	32	67.1	NNE	2	bc
Nango maru	125	29	67.3	NE	5	c
HiroumiKôhuku m.	126	34	62.0	NW	3	b
Tyôan maru	125	35	65.5	NNW	1	b
Hiro.Kôsin m.	142	36	66.6	S	2	c
Seizan maru	138	34	65.5	W	3	c
NYK.Kasoma m.	130	34	63.6	-	0	bc
Siraha maru	153	42	65.0	NNW	6	c
Maya maru	125	33	67.6	N	3	b
OSK.Takao maru	127	27	66.1	NE	5	c
Indus maru	121	27	66.1	NE	6	c
Konan maru	126	26	61.2	NNE	6	c
Anyô maru	122	27	64.5	NE	6	f
Kaisei maru	146	39	67.3	SW	2	b
Ceylon maru	147	9	58.9	E	5	bc

觀測所 STATIONS	時刻 Time	氣壓 Air Pressure 700+	風向 Wind (3) Direc.	風力 Force	氣温 Air Temp.	天氣 Weather.
Hongkong	17	65.0	WSW	1	18	overcast
Manila	15	58.4	SE	4	32	fair
Appari	15	59.3	NE	4	29	fair
Legaspi	15	59.0	ENE	4	32	fair
Iloilo	15	57.2	NE	5	30	fair
Massin	15	57.8	ENE	5	30	overcast
Yap	15	56.3	ENE	5	-	overcast
Guam	15	57.5	N	4	-	overcast
Wladiwostock	7	66.2	-	0	-	-
Nikolaievsk	7	57.9	E	3	-	-
Harbin	7	67.5	-	0	-	-
Tsitsihar	7	62.8	SW	5	-	-
Olga	7	77.5	-	0	-	-
Khabarovsk	7	61.1	W	2	-	-
Blagovestchensk	7	56.2	W	4	-	-
Manchuria	7	72.5	W	4	-	-
Nik.-Ussuriisk	7	65.9	SW	1	-	-
Taipinlin	7	64.7	S	1	-	-
Alexandrovsk	7	60.9	SE	2	-	-
Chernyaevo	7	57.7	NW	3	-	-
Is. of Bhering	7	58.4	-	0	-	-
Yakutsk	7	59.0	E	1	-	-
Wladiwostock	13	64.4	SE	1	-	-
Nikolaievsk	13	53.9	SE	4	-	-
Harbin	13	61.7	NW	4	-	-

例 Notes.

(1) [illegible] in the preceding 24 hours.

(2) [illegible] in the preceding 6 hours.

(3) [illegible] in Beaufort's scale.

(4) 風力ハ六階級ナリ in the Land scale (0–6)

天氣圖
WEATHER CHART.

THE CENTRAL METEOROLOGICAL OBSERVATORY OF JAPAN. TOKYO.

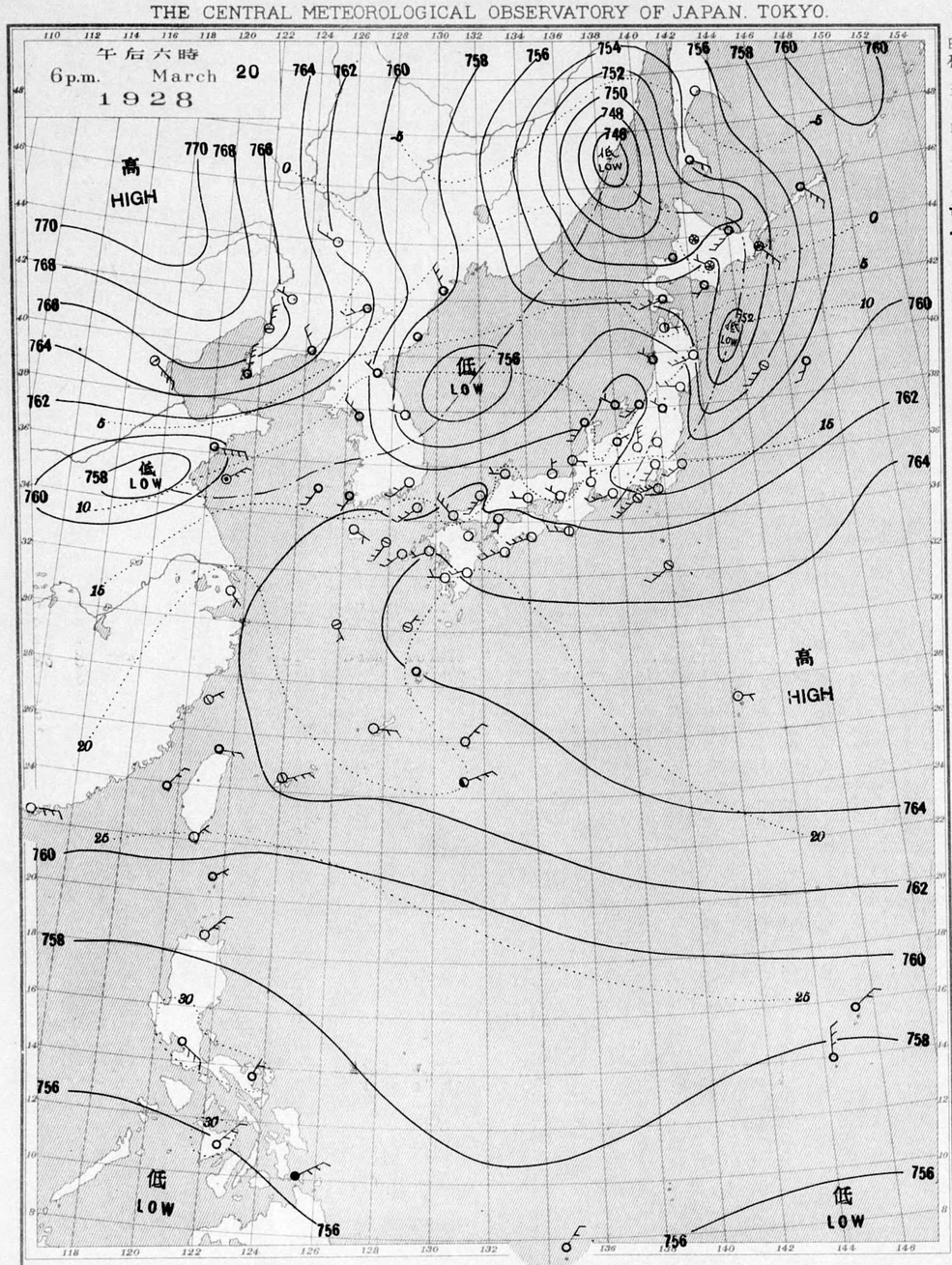

等壓線 Isobaric line	○ 快晴 Clear	⊗ 雪 Snow	軟風 Light Wind	2-4 m.p.s	烈風 Strong Gale	15-20 m.p.s.	颶風 Hurricane	29-35 m.p.s.
等温線 Isothermal line	① 晴 Fair	⊙ 霧 Fog	和風 Moderate Wind	4-6		20-25 〃		35-40
不連續線 Line of Discontinuity	○ 曇 Cloudy	◑ 雷雨 Thunder storm	疾風 Strong Wind	6-10		25-29 〃		40 <
	● 雨 Rain		強風 Gale	10-15				

明治廿七年三月七日第三種郵便物認可
昭和三年三月廿一日發行

發行人 發行所
東京市麹町區元衛町壹番地

中央氣象臺

東京市神田區西小川町一丁目六番地 電話九段二八四四番
取壹印刷者合資會社 清華堂（定價郵稅共金五錢）

天氣圖
WEATHER CHART.

THE CENTRAL METEOROLOGICAL OBSERVATORY OF JAPAN. TOKYO.

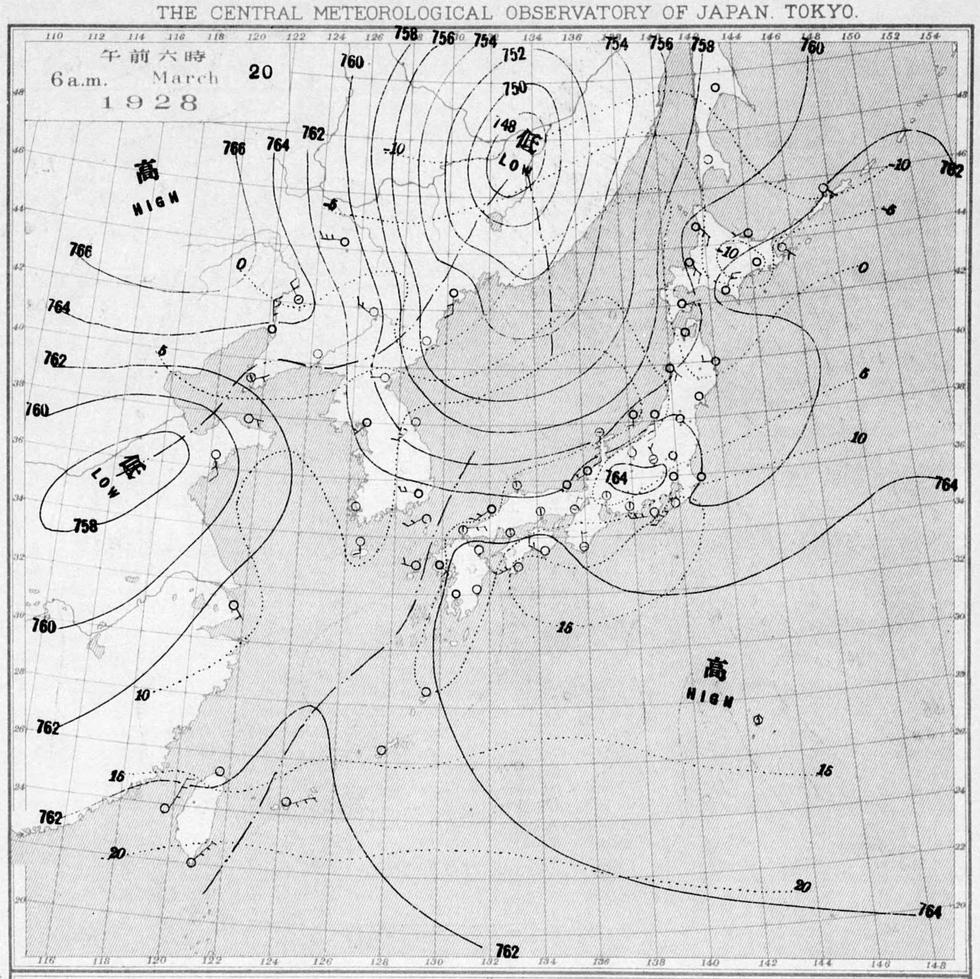

天氣圖第 入〇號

天氣豫報

第一區	南ノ方西ノ風	晴
第二區	仝	大氣悪シカル
第三區	仝	仝
第四區	仝	仝
第五區	仝	仝
第六區	北ノ方西ノ風	曇驟雨
第七區	南ノ方西ノ風	曇ヤ雨
第八區	南ノ方西ノ風	曇驟雨雷雹
第九區	北ノ方西ノ風	風ハ強シ
		曇ヤ雪

WEATHER FORECASTS

I	S-W	fair
II	〃	chamgeable
III	〃	〃
IV	〃	〃
V	〃	cloudy with showers
VI	S-W	cloudy with some rain
VII	S-W	cloudy and showerly
VIII	〃	stormy
IX	S-W	cloudy with some snow

氣象區域圖

天氣概況

七日六時低氣壓ガ里龍江中流ニアリ七日四時高氣壓ガ小笠原方面ニ在リ内地ハ南風ガ晴ノ又ハ薄曇リ處ガアリ北海道ハ雨風ガ強ク曇リ初メ今晩頃カラ荒レ氣ニナル豫想ガ更ニ青島西ニモ七日八時低氣壓ガアリ猶々東ニ進ンデ居ル處ガ方面ニ七日六時高氣壓ガアリ氣壓ハ昇ツテ居ル

東京豫報 TOKYO.

今晩ハ南西ノ風晴レ曇リ所ニヨリ雨ガ降ルトアル所ニヨリ雷ガアル瞬日ハ南西ノ風ガ晴レ曇リ所ニヨリ雨ガアルガ後次第ニ悪クナル。

暴風警報

東京地方南西ノ風強カルベシ 十七日午前十一時三十五分發表

参月拾九日午前六時各地觀測表

OBSERVATIONS at 6a.m. (135° M.S.T.) March 19 1928

測候所 STATIONS	氣壓 Air Press. mm. 700+	氣温 Air Temp. °C	風向 Wind Direc.	風速 Vel. m/s	雲量 Clouds Amt.	雲形 Form	天氣 Weath.	雨量 Precip. mm. (1)
パラオ Palau	56.0	25.7	N	2	10	SK	c	-
恒春 Kôsyun	60.8	15.8	-	0	7	SK	bc	-
臺東 Taitô	60.4	16.4	WNW	2	1	SK	b	-
臺南 Tainan	61.5	15.7	N	3	10	SK	c	-
澎湖 Hôko	62.0	16.4	NNE	5	10	SK	c	-
臺北 Taihoku	61.9	16.0	W	2	10	SK	c	-
石垣 Isigakizima	61.4	19.8	ESE	7	10	S	c	1
那覇 Naha	65.1	15.5	SE	2	1	SK	b	-
名瀬 Naze	64.3	8.7	-	1	4	SK	bc	-
鹿兒島 Kagosima	65.7	3.0	-	1	10	CS	c	-
宮崎 Miyazaki	65.5	3.4	NW	2	3	C	bc	-
熊本 Kumamoto	66.1	1.8	-	1	1	CK	b	-
足摺 Asizuri	65.1	10.6	N	3	6	C	bc	-
高知 Kôti	65.5	4.0	WSW	3	0	-	b	-
室戸 Muroto	65.2	8.0	ENE	9	0	-	b	-
徳島 Tokusima	65.4	3.1	-	0	0	-	b	-
和歌山 Wakayama	64.2	3.2	E	4	0	-	b	-
潮岬 Siomisaki	64.4	7.6	N	2	0	-	b	-
大分 Ooita	66.0	1.3	S	2	0	-	b	-
松山 Matuyama	65.4	1.9	-	1	3	C	bc	-
多度津 Tadotu	65.1	3.3	-	1	0	-	b	-
廣島 Hirosima	65.7	2.1	-	1	0	-	b	-
岡山 Okayama	63.9	1.7	-	1	0	-	b	-
神戸 Kôbe	65.8	4.7	-	1	0	SK	b	-
大阪 Oosaka	65.3	3.2	-	1	0	-	b	-
京都 Kyôto	65.7	4.0	-	0	0	-	b	-
八木 Yagi	65.4	0.8	-	0	0	-	b	-
富江 Tomie	65.6	7.2	-	0	10	CS	c	-
長崎 Nagasaki	65.6	7.3	-	1	1	SK	b	-
佐賀 Saga	65.7	3.3	-	1	0	-	b	-
福岡 Hukuoka	65.3	1.0	-	1	0	CK	b	-
嚴原 Ituhara	64.7	3.7	-	0	0	-	b	-
下關 Simonoseki	65.0	5.3	E	3	0	-	b	-
濱田 Hamada	64.5	4.5	E	2	8	CS	c	-
境 Sakai	63.9	3.1	-	0	0	-	b	-
宮津 Miyadu	64.8	1.8	-	0	0	-	b	-
津 Tu	64.7	3.1	-	1	0	-	b	-
岐阜 Gihu	64.9	1.0	-	0	0	-	b	-
名古屋 Nagoya	64.8	3.0	NNE	2	0	-	b	-
濱松 Hamamatu	63.9	5.7	E	3	0	-	b	-
長津呂 Nagaturo	63.4	9.4	NNE	2	0	CS	b	-
沼津 Numadu	63.5	4.0	ENE	3	0	-	b	-
横濱 Yokohama	64.2	2.7	-	1	0	-	b	-
東京 Tôkyo	64.0	1.4	-	0	0	-	b	-
熊谷 Kumagaya	64.0	-0.6	-	1	0	-	b	-
布良 Mera	63.6	7.3	NE	2	7	K	bc	-
銚子 Tyôsi	63.3	4.5	-	1	1	CS	b	-
八丈島 Hatidyozima								
父島 Titizima	61.7	15.4	N	3	3	SK	bc	15
筑波山 Tukubasan	63.9	3.0	WSW	3	0	-	b	-
高山 Takayama	68.5	5.7	-	0	10	KC	c	-
飯田 Iida	66.9	-2.9	-	0	0	-	b	-
松本 Matumoto	66.9	-4.1	-	0	0	SK	b	-
長野 Nagano	65.9	-2.0	-	0	6	KC	bc	-
甲府 Kôhu	65.8	-1.0	-	1	0	-	b	-
前橋 Maebasi	63.9	2.3	NW	4	0	SK	b	-
足尾 Asio	65.3	-2.6	NE	3	0	-	b	-
宇都宮 Utunomiya	64.2	-2.6	-	0	0	-	b	-
福島 Hukusima	63.5	3.6	-	0	1	K	b	-
彦根 Hikone	65.5	0.6	-	1	0	KC	b	-
伊吹山 Ibukisan	67.0	-2.6	NNW	9	10	S	c	-
福井 Hukui	64.9	1.9	-	1	3	SK	bc	-
金澤 Kanazawa	64.3	3.8	-	1	6	SK	bc	-
皆月 Minaduki	63.4	8.6	S	5	10	KC	c	-
伏木 Husiki	64.5	3.5	-	0	10	SK	c	-
高田 Takata	63.6	-0.1	-	0	6	KC	bc	-
新潟 Niigata	64.2	4.1	S	3	0	K	b	3
相川 Aikawa	63.9	5.3	-	1	8	K	c	2
山形 Yamagata	63.8	-0.5	-	0	0	-	b	-
秋田 Akita	63.3	2.7	NW	3	10	SK	c	4
水戸 Mito	63.5	-1.4	-	1	0	-	b	-
金山 Kanayama	62.7	6.1	-	0	1	SK	b	-
石巻 Isinomaki	62.9	3.5	W	2	0	SK	b	-
水澤 Midusawa	62.9	-0.5	-	1	1	SK	b	2
盛岡 Morioka	62.8	1.2	WSW	2	0	SC	b	3
宮古 Miyako	61.8	-0.7	-	0	0	SK	b	-
青森 Aomori	62.8	-5.4	WSW	4	0	SK	b	2
函館 Hakodate	60.8	-2.9	-	1	1	SK	b	1
壽都 Suttu	61.0	1.0	NW	7	8	SK	c	-
札幌 Sapporo	59.9	-1.6	SSW	3	6	KC	bc	-
羽幌 Haboro	57.7	-3.1	WNW	15	10	N	s	3
旭川 Asahigawa	58.6	-3.3	SSW	2	10	N	s	2
浦河 Urakawa	60.5	-1.2	NW	4	0	KC	b	1
帶廣 Obihiro	59.3	-5.1	SSW	2	2	SK	b	-
網走 Abasiri	58.5	-3.5	NNE	3	10	N	s	-
釧路 Kusiro	58.5	-0.9	W	3	0	SK	b	-
根室 Nemuro	58.2	-1.2	-	0	10	N	s	-
紗那 Syana	57.1	-1.6	W	5	8	SK	c	-
大泊 Ootomari	55.8	-5.4	W	8	2	CS	b	-
敷香 Sikka	51.0	-5.4	SW	6	10	S	c	6
釜山 Husan	63.9	4.0	-	0	2	CS	b	-
濟州島 Saisyûtô	65.3	3.6	S	3	3	CS	bc	-
木浦 Moppo	64.5	2.6	-	0	0	SC	b	-
仁川 Zinsen	64.6	3.4	SSE	3	10	CS	c	-
江陵 Kôryô	62.3	9.8	SW	8	6	CS	bc	-
元山 Gensan	62.5	1.3	-	1	0	SC	b	-
城津 Zyôsin	62.9	-0.4	-	0	3	SK	bc	-
雄基 Yûki	63.3	-0.7	NE	4	10	SC	c	-
中江鎭 Tyûkôtin	61.6	-5.2	-	0	0	SK	b	-
龍岩浦 Ryûganpo	61.1	2.8	SE	5	10	SK	c	-
大連 Dairen	58.6	5.5	S	11	10	N	r	-
營口 Yinkow	57.3	0.9	-	1	0	-	b	-
奉天 Mukden	57.2	0.4	E	2	0	-	b	-
長春 Changchun	58.8	-4.0	-	1	0	-	b	-
天津 Tientsin	58.0	1.7	-	0	0	-	b	-
青島 Tsingtau	60.3	5.3	S	10	10	SK	c	-
上海 Shanghai	62.7	6.0	-	0	0	-	b	-
ラサ島 Rasazima	62.5	16.2	ENE	7	3	KC	bc	-
大東島 Ooagarizima	63.0	-	ENE	3	10	SK	c	-

船名 SHIP	東經 °E Long.	北緯 °N Lat.	氣壓 Air Pressure 700+	風向 Wind (3) Direc.	風力 Force	天氣 Weath.
Nisiyama maru	142	38	64.0	NNW	2	b
TetuKeihuku m.	129	35	67.3	WSW	1	bc
NYK.Kaga maru	152	44	56.4	S	2	c
Siragi maru	130	34	63.3	SSW	2	b
Siraha maru	147	39	61.5	NNW	3	b
Nanyô maru	138	38	57.4	SW	1	bc
Ceylon maru	126	31	64.8	ENE	2	c
Taito maru	131	31	63.5	NE	1	bc
Yosino maru	123	27	61.5	N	4	r
Nanrei maru	124	36	62.0	SSW	2	bc
Seattle maru	125	27	61.0	E	5	c

觀測所 STATIONS	時刻 Time	氣壓 Air Pressure 700+	風向 Wind (3) Direc.	風力 Force	氣温 Air Temp.	天氣 Weather.
Hongkong	11	62.9	S	1	26	rain
Manila	7	58.7	-	0	24	overcast
Appari	7	59.3	SE	2	21	fair
Legaspi	7	57.8	NNE	2	25	overcast
Iloilo	7	57.5	N	4	23	overcast
Surigao	7	57.2	ENE	1	26	overcast
Yap	7	56.6	ENE	4	-	overcast
Guam	7	56.6	E	2	-	overcast
Basco	7	59.6	-	0	22	overcast

天氣 Weather	快晴 Clear	晴 Fair	曇 Cloudy	雨 Rain	雪 Snow	霧 Fog	雷雨 Thunderstorm
記號 Notation	b	bc	c	r	s	f	t

参月拾八日午后六時各地觀測表

OBSERVATIONS at 6p.m. (135° M.S.T.) March 18 1928

測候所 STATIONS	氣壓 Air Press. mm. 700+	氣温 Air Temp. °C	風向 Wind Direc.	風速 Vel. m/s	雲量 Clouds Amt.	雲形 Form	天氣 Weath.	雨量 Precip. mm. (2)
パラオ Palau	56.5	27.5	NE	2	10	SC	c	-
恒春 Kôsyun	61.2	22.8	NNE	3	7	SK	bc	-
澎湖 Hôko	62.2	17.2	NNE	7	9	SK	c	-
臺北 Taihoku	62.4	17.3	E	5	10	SK	c	-
石垣 Isigakizima	62.4	[illegible]	ENE	5	10	N	r	-
那覇 Naha	63.3	18.2	NE	5	1	K	b	-
名瀬 Naze	64.2	17.0	NE	2	2	SK	b	-
鹿兒島 Kagosima	65.1	14.7	W	2	0	-	b	-
宮崎 Miyazaki	65.2	13.4	ESE	2	0	-	b	-
熊本 Kumamoto	64.7	15.2	-	1	0	-	b	-
足摺 Asizuri	64.5	14.1	W	3	0	-	b	-
高知 Kôti	64.9	13.9	-	1	0	-	b	-
室戸 Muroto	64.7	11.9	WNW	3	0	-	b	-
和歌山 Wakayama	63.6	13.4	-	1	0	-	b	-
潮岬 Siomisaki	63.2	12.8	-	1	0	C	b	-
大分 Ooita	65.3	12.3	E	2	0	-	b	-
松山 Matuyama	65.2	11.6	-	1	0	-	b	-
多度津 Tadotu	64.7	12.0	-	1	0	-	b	-
廣島 Hirosima	65.2	12.4	-	1	0	-	b	-
岡山 Okayama	64.4	12.6	WSW	2	0	-	b	-
大阪 Oosaka	64.5	11.0	W	4	1	CK	b	-
富江 Tomie	65.7	13.8	NW	2	0	C	b	-
長崎 Nagasaki	65.1	14.0	-	1	0	-	b	-
福岡 Hukuoka	65.4	12.7	-	1	0	-	b	-
嚴原 Ituhara	65.2	13.3		0	1	C	b	-
下關 Simonoseki	65.4	11.9	NW	2	0	-	b	-
濱田 Hamada	65.2	12.0	WSW	4	6	CS	bc	-
境 Sakai	64.0	11.7	WSW	2	0	-	b	-
宮津 Miyadu	64.7	11.5	NNW	2	0	SK	b	-
名古屋 Nagoya	63.5	11.6	W	7	2	C	b	-
濱松 Hamamatu	62.8	12.7	W	3	0	-	b	-
長津呂 Nagaturo	63.2	11.7	-	1	1	CS	b	-
横濱 Yokohama	62.8	10.6	SSW	4	0	CK	b	-
東京 Tôkyô	62.5	10.9	S	2	0	-	b	-
布良 Mera	62.8	11.0	-	1	2	K	b	-
銚子 Tyôsi	62.7	7.1	SE	3	2	CS	b	-
八丈島 Hatidyôzima								
父島 Titizima	60.4	15.5	NNE	2	10	N	r	6
筑波山 Tukubasan	62.6	5.5	SW	2	0	-	b	-
高山 Takayama	64.6	7.0	-	1	10	SC	c	-
長野 Nagano	63.5	6.4	NNW	4	0	-	b	-
甲府 Kôhu	62.2	10.4	WSW	3	0	SK	b	-
前橋 Maebasi	62.3	9.9	NNW	6	0	SC	b	-
宇都宮 Utunomiya	62.2	9.9	-	1	0	-	b	-
福島 Hukusima	62.2	8.0	-	1	2	K	b	-
伊吹山 Ibukisan	66.3	-2.5	NNW	12	3	C	bc	-
福井 Hukui	64.6	11.0	-	1	0	-	b	-
皆月 Minaduki	63.1	7.9	SSW	6	4	K	bc	-
新潟 Niigata	63.4	9.0	SSW	4	7	SK	bc	-
相川 Aikawa	63.1	9.1	W	5	9	K	c	-
秋田 Akita	61.6	4.0	-	1	10	SK	c	3
石巻 Isinomaki	61.7	6.4	ESE	3	0	SK	b	-
盛岡 Morioka	61.2	3.4	SSE	4	10	N	r	3
宮古 Miyako	60.3	7.4	WSW	2	10	N	r	-
青森 Aomori	61.3	1.8	SSW	2	8	SK	c	2
函館 Hakodate	59.6	3.1	WSW	4	10	N	r	1
札幌 Sapporo	58.7	2.2	-	1	8	K	c	-
旭川 Asahigawa	57.7	1.0	-	1	9	N	c	-
浦河 Urakawa	59.4	0.9	WNW	4	10	N	s	1
帶廣 Obihiro	57.0	2.1	NNW	2	7	SK	bc	-
網走 Abasiri	56.1	2.2	NW	3	8	S	c	-
根室 Nemuro	56.7	1.2	SSW	8	4	SK	bc	-
紗那 Syana	56.7	0.8	SE	6	2	SK	b	-
大泊 Ootomari	53.5	-0.4	W	10	2	SK	b	-
敷香 Sikka	50.4	-0.4	SSW	4	10	S	c	-
釜山 Husan	64.2	13.8	W	2	1	CS	b	-
濟州島 Saisyûtô	66.4	11.8	N	3	1	C	b	-
木浦 Moppo	65.6	11.7	NW	3	0	-	b	-
仁川 Zinsen	65.3	6.3	SW	5	0	-	b	-
江陵 Kôryô	62.7	15.0	WSW	5	4	CS	bc	-
元山 Gensan	62.9	10.7	SW	5	10	SC	c	-
城津 Zyôsin	64.1	4.1	SSE	2	2	CS	b	-
雄基 Yûki	62.4	3.3	-	1	9	CS	c	-
中江鎭 Tyûkôtin	61.6	5.6	-	1	0	SC	b	-
龍岩浦 Ryûganpo	63.1	7.9	-	1	10	CS	c	-
大連 Dairen	62.8	5.7	E	4	3	C	bc	-
營口 Yinkow	63.0	6.4	NNE	3	10	CS	c	-
奉天 Mukden	63.2	5.0	NNE	2	0	-	b	-
長春 Changchun	63.8	0.4	-	0	0	-	b	-
天津 Tientsin	61.8	7.0	SE	4	4	CK	bc	-
青島 Tsingtau	62.9	7.8	S	8	2	C	b	-
上海 Shanghai	64.4	12.0	ENE	4	10	CS	c	-
ラサ島 Rasazima	61.8	18.8	NE	10	7	N	bc	0-10
大東島 Ooagarizima	62.6	-	NE	8	1	SK	b	-

地名 STATIONS	午前六時 6a.m. 氣壓 Air Pressure 700+	風向 Wind Direc.	風力 Force (4)	氣温 Temp.	雨量 Precip.	天氣 Weather	正午 NOON 氣壓 Air Pressure 700+	風向 Wind Direc.	風力 Force (4)	氣温 Temp.	雨量 Precip.	天氣 Weather
漢口 *Hankow*	67.5	-	0	9	-	b	67.2	-	0	17	-	c
芝罘 *Chefoo*	64.0	SW	3	11	-	bc	64.7	SW	3	17	-	b

船名 SHIP	東經 °E Long.	北緯 °N Lat.	氣壓 Air Pressure 700+	風向 Wind (3) Direc.	風力 Force	天氣 Weath.
Kinsen maru	117	22	64.0	NNE	4	c
KinkaiYosino m.	125	29	64.0	NE	3	bc
Kôhuku maru	123	37	58.2	W	2	b
Bandoeng maru	128	29	64.8	NE	4	b
Ryûsyô maru	124	36	69.6	SW	1	b
NYK.Kaga maru	155	45	60.5	SW	1	c
Kôsin maru	145	38	62.2	NNW	1	c
Yamasiro maru	128	34	64.8	WNW	2	b
Anyô maru	125	30	63.0	NE	2	bc
NYK.Kasima m.	124	30	63.3	SE	1	bc
NYK.Hokuyô m.	159	29	65.5	NNE	3	c
Taito maru	130	30	63.0	NE	2	bc
Konan maru	128	28	61.5	ENE	2	bc
Kaisyô maru	150	41	61.0	S	2	c
Siraha maru	149	40	61.7	WSW	3	c
Ceylon maru	124	30	62.5	NE	3	b

觀測所 STATIONS	時刻 Time	氣壓 Air Pressure 700+	風向 Wind (3) Direc.	風力 Force	氣温 Air Temp.	天氣 Weather.
Hongkong	17	63.5	E	4	18	overcast
Manila	15	57.5	WSW	2	32	fair
Appari	15	59.6	NE	4	27	fair
Legaspi	15	57.8	NNE	4	32	fair
Iloilo	15	56.9	NE	5	30	overcast
Surigao	15	57.2	ENE	4	30	overcast
Basco	15	60.5	NE	4	26	overcast
Guam	15	58.1	E	4	-	overcast
Wladiwostock	7	63.9	-	0	-	-
Nikolaievsk	7	50.2	SE	2	-	-
Harbin	7	67.1	NW	3	-	-
Tsitsihar	7	67.4	NW	4	-	-
Khabarovsk	7	57.6	W	3	-	-
Blagovestchensk	7	62.7	NW	2	-	-
Manchuria	7	69.1	E	4	-	-
Irkutsk	7	56.3	S	2	-	-
Alexandrovsk	7	52.2	SE	2	-	-
Stretensk	7	68.8	-	0	-	
Wladiwostock	13	63.3	-	0	-	
Nikolaievsk	13	50.1	W	4	-	
Harbin	13	66.7	NW	4		-
Tsitsihar	13	65.1	NW	3		
Khabarovsk	13	57.8	NW	5		
Blagovestchensk	13	62.0	N	6		
Manchuria	13	64.5	E	3		

凡例 Notes.
(1) in the preceding 24 hours.
(2) in the preceding 6 hours.
(3) in Beaufort's scale.
(4) in the Land scale (0–6)

天氣圖
WEATHER CHART.
THE CENTRAL METEOROLOGICAL OBSERVATORY OF JAPAN. TOKYO.

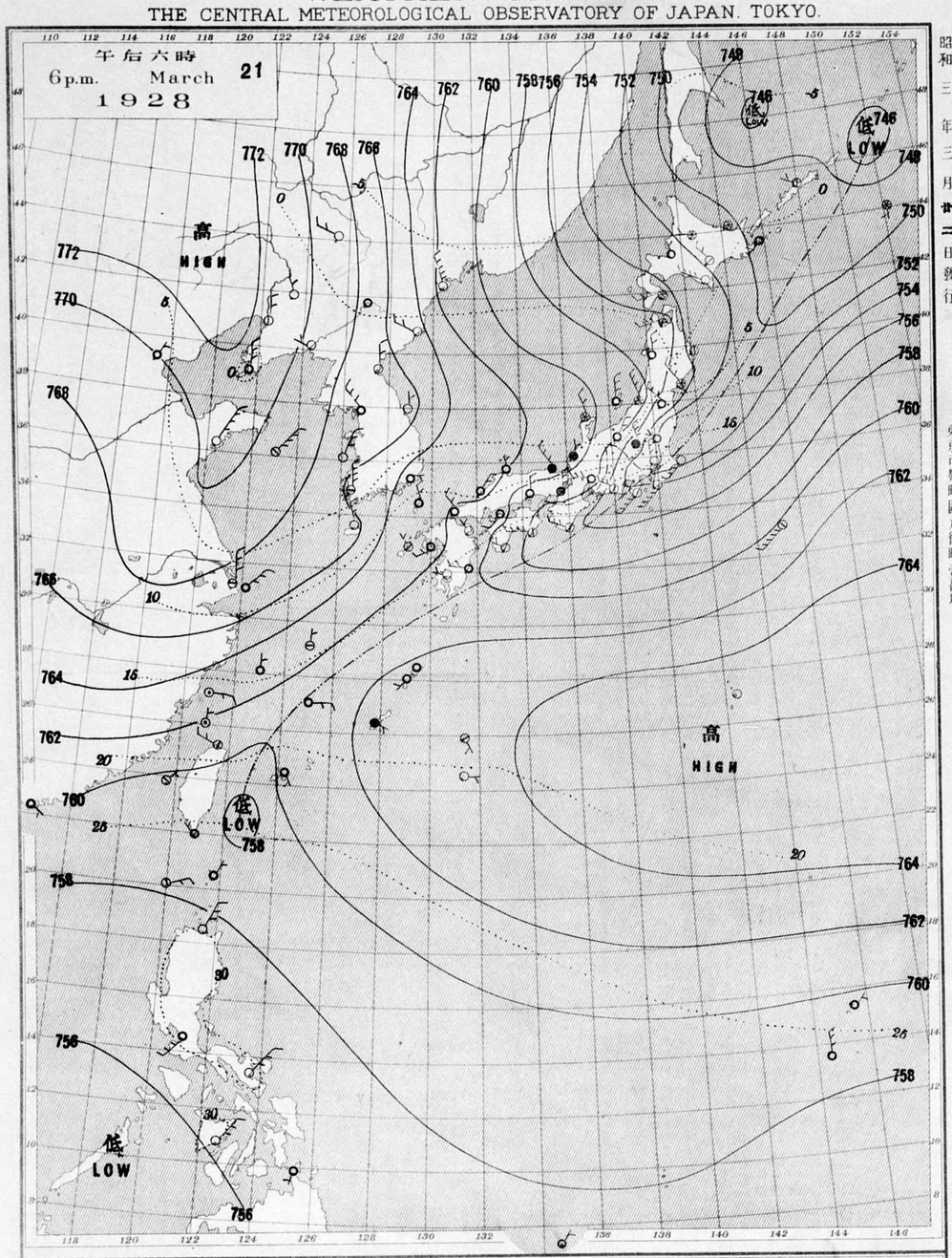

等壓線 Isobaric line
等温線 Isothermal line
不連續線 Line of Discontinuity

快晴 Clear　雪 Snow
晴 Fair　霧 Fog
曇 Cloudy　雷雨 Thunder storm
雨 Rain

軟風 Light Wind	2-4 m.p.s.	烈風 Strong Gale	15-20 m.p.s.	颶風 Hurricane 29-35 m.p.s.
和風 Moderate Wind	4-6		20-25 〃	35-40
疾風 Strong Wind	6-10		25-29 〃	40 <
強風 Gale	10-15			

明治廿七年三月七日第三種郵便物認可
昭和三年三月廿二日發行

發行人　發行所
東京市麹町區元衛町壹番地
中央氣象臺

東京市神田區西小川町一丁目六番地電話九段二八四四番
取扱印刷者合資會社清華堂（定價郵稅共金五錢）

天氣圖
WEATHER CHART.
THE CENTRAL METEOROLOGICAL OBSERVATORY OF JAPAN. TOKYO.

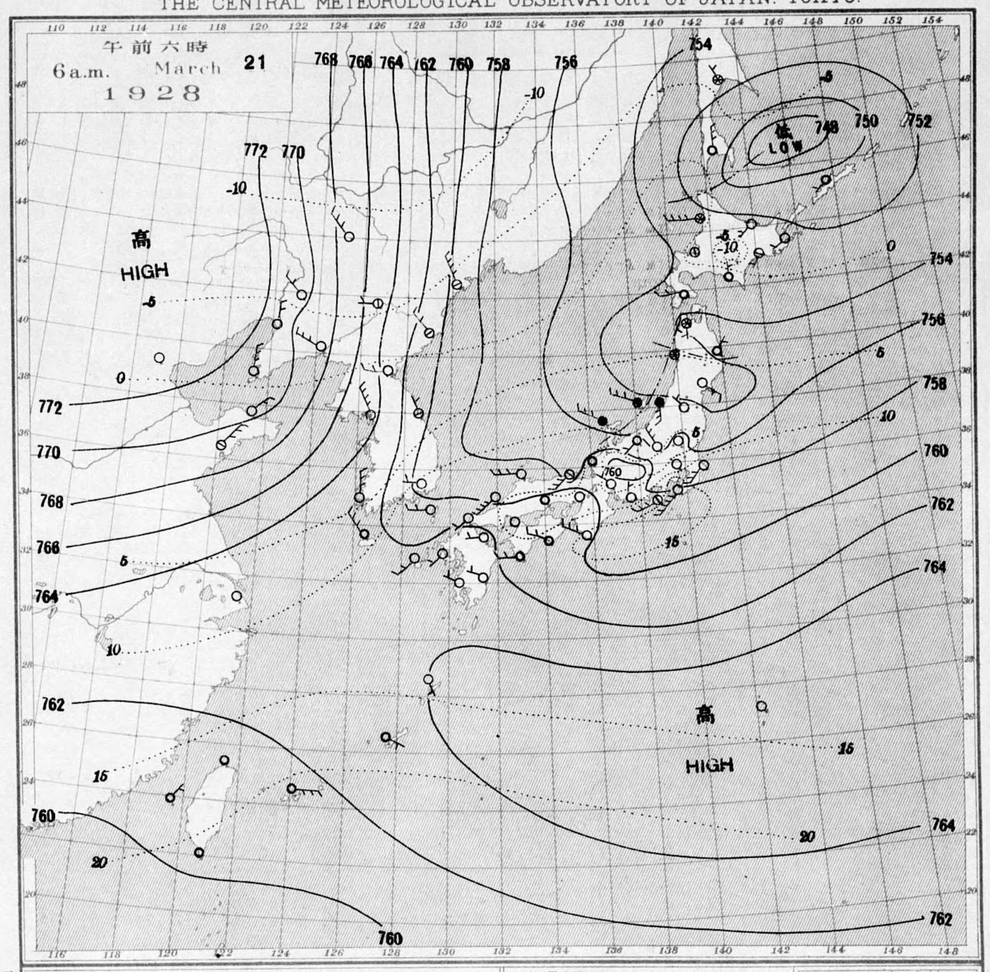

天氣圖第八一號

天氣豫報

第一區	北乃至西ノ風	曇少雨
第二區	仝	晴
第三區	仝	仝
第四區	仝	曇少雨
第五區	仝	晴驟雨
第六區	仝	曇少雨雪
第七區	仝	晴
第八區	仝	曇少雪
第九區	仝	曇少雨又ハ少雪

天氣概況

七四八粍ノ低氣壓ガ「オホーツク」海南部ニアリ其尾ガ秋田新潟邊ニ現ハレ雪ヤ雨ガアル。北海道ハ曇リ勝チデ雪ノ所モアル。小笠原島方面ニ七六五粍ノ高氣壓ガアリ。内地ハ一般ニ南風ガ吹キ溫度昇リ天氣ハ良イ。北支那ノ高氣壓ガ七七二粍ニ昇リ低氣壓ハ消エテ溫度ハ降ツタ。

WEATHER FORECASTS

氣象區域圖

I	N-W	cloudy with some rain
II	〃	fair
III	〃	fair
IV	〃	cloudy with some rain
V	〃	fair, showerly
VI	〃	cloudy with some rain and snow
VII	〃	fair
VIII	〃	cloudy with some snow
IX	〃	cloudy with some rain or snow

東京豫報　TOKYO.

今晩ハ南ノ風天氣良シ。
明日ハ北西ノ風トナリ天氣良キモ稍驟雨氣味アリ。

暴風警報

第八、九區　風雨強カルベシ　二十日午後二時五十五分警戒ス
東京地方　二十日午後八時十五分　警戒ヲ解ク
第八、九區　二十一日午前九時　警戒ヲ解ク
東京地方　南西ノ風強カルベシ　二十一日午前九時　警戒ス

參月貳拾日午前六時各地觀測表

OBSERVATIONS at 6a.m. (135° M.S.T.) March 20 1928

測候所 STATIONS	氣壓 Air Press. mm. 700+	氣温 Air Temp. °C	風向 Wind Direc.	風速 Vel. m/s	雲量 Clouds Amt.	雲形 Form	天氣 Weath.	雨量 Precip. mm. (1)
パラオ Palau								
恒春 Kôsyun	60.2	21.6	NE	6	0	SK	b	-
臺東 Taitô	61.2	19.2	NW	4	7	SK	bc	-
臺南 Tainan	60.6	13.7	N	2	0	-	b	-
澎湖 Hôko	61 1	17.6	NNE	6	0	SK	b	-
臺北 Taihoku	62.5	11.0	-	1	1	SK	b	-
石垣 Isigakizima	61.2	19.2	ENE	0	1	SK	b	6
那覇 Naha	63.3	14.0	-	1	0	SK	b	-
名瀬 Naze	64.0	10.0	-	1	0	SK	b	-
鹿兒島 Kagosima	64.6	9.6	-	0	9	SK	c	-
宮崎 Miyazaki	64.4	6.8	-	1	0	SK	b	-
熊本 Kumamoto	64.3	6.7	-	1	4	SK	bc	-
足摺 Asizuri	64.1	15.5	WSW	6	1	SK	b	-
高知 Kôti	64.6	6.3	WSW	2	0	C	b	-
室戸 Muroto	63.8	12.3	WNW	4	0	SK	b	-
德島 Tokusima	63.7	5.9	-	1	0	-	b	-
和歌山 Wakayama	63.7	6.5	E	3	1	SK	b	-
潮岬 Siomisaki	63.4	11.8	N	2	7	C	bc	1
大分 Ooita	64.1	5.1	-	0	0	-	b	-
松山 Matuyama	63.8	7.5	-	0	7	SK	bc	-
多度津 Tadotu	63.5	5.8	-	1	1	SK	b	-
廣島 Hirosima	63.9	5.1	-	1	2	SK	b	-
岡山 Okayama	63.0	4.0	-	0	4	SK	bc	-
神戸 Kôbe	63.5	8.0	-	1	2	CS	b	-
大阪 Oosaka	63.5	5.8	NE	2	6	CS	bc	-
京都 Kyôto	63.8	3.0	-	0	4	SK	bc	-
八木 Yagi	63.9	3.5	-	1	1	CS	b	-
富江 Tomie	63.7	12.8	W	2	0	-	b	-
長崎 Nagasaki	63.4	12.3	SE	3	10	SC	c	-
佐賀 Saga	64.0	8.0	-	1	10	SK	c	-
福岡 Hukuoka	63.6	9.9	SE	4	3	SK	bc	-
嚴原 Ituhara	62.9	13.1	WSW	4	1	SK	b	-
下關 Simonoseki	63.4	7.9	E	4	6	SK	bc	-
濱田 Hamada	62.8	12.7	SW	4	10	CS	c	-
境 Sakai	61.9	7.0	-	0	3	SC	bc	-
宮津 Miyadu	62.0	10.4	-	0	10	SC	c	-
津 Tu	63.7	4.1	-	1	8	CS	c	-
岐阜 Gihu	63.3	4.4	-	1	7	SK	bc	-
名古屋 Nagoya	63.8	3.7	-	1	7	SK	bc	-
濱松 Hamamatu	63.6	7.2	-	1	7	C	bc	-
長津呂 Nagaturo	63.3	13.6	W	6	2	CS	b	-
沼津 Numadu	62.7	4.0	NE	2	7	CS	bc	-
横濱 Yokohama	62.4	7.4	S	4	10	CS	c	-
東京 Tôkyo	62.4	5.1	-	0	10	KC	c	-
熊谷 Kumagaya	65.0	3.4	-	1	10	KC	c	-
布良 Mera	62.3	15.3	SW	10	1	C	b	-
銚子 Tyôsi	62.0	7.3	-	0	10	C	c	-
八丈島 Hatidyozima	64.5	11.7	-	1	7	KC	bc	-
父島 Titizima	62.2	0.3	SW	3	8	KC	c	-
筑波山 Tukubasan								
高山 Takayama	65.8	-0.9	-	0	7	SK	bc	-
飯田 Iida	65.9	-0.6	-	0	7	SK	bc	-
松本 Matumoto	62.3	6.9	SSE	7	6	SK	bc	-
長野 Nagano	63.4	-0.4	-	0	2	CK	b	-
甲府 Kôhu	64.8	-0.1	-	1	2	SK	b	-
前橋 Maebasi	61.4	4.7	NNW	3	7	SC	bc	-
足尾 Asio	63.2	-0.1	-	1	9	C	c	-
宇都宮 Utunomiya	62.8	0.6	-	0	9	KC	c	-
福島 Hukusima	62.5	0.8	-	1	10	CS	c	-
彦根 Hikone	63.6	3.8	-	1	3	CK	bc	-
伊吹山 Ibukisan	64.7	1.7	W	10	9	SK	c	-
福井 Hukui	62.5	6.5	SW	2	10	SK	c	-
金澤 Kanazawa	61.6	9.3	SSW	3	10	SC	c	-
皆月 Minaduki	59.8	10.5	S	11	7	SK	bc	-
伏木 Husiki	61.6	6.8	SW	3	7	CK	bc	-
高田 Takata	60.7	5.5	SW	2	8	SK	c	-
新潟 Niigata	60.3	6.2	S	6	10	SK	c	-
相川 Aikawa	60.1	10.4	S	3	10	K	c	-
山形 Yamagata	61.1	0.4	-	1	10	N	c	-
秋田 Akita	59.6	1.1	SE	3	10	SC	c	-
水戸 Mito	62.0	1.8	-	0	10	KC	c	-
金山 Kanayama	62.0	-0.8	-	0	10	CK	c	-
石巻 Isinomaki	61.7	1.8	-	1	9	C	c	-
水澤 Midusawa	61.9	-2.2	-	0	4	CS	bc	-
盛岡 Morioka	61.3	-2.6	-	0	7	C	bc	-
宮古 Miyako	61.3	-2.4	W	3	9	CS	c	-
青森 Aomori	59.6	-5.1	-	1	10	SC	c	-
函館 Hakodate	59.7	-0.8	ENE	3	10	SK	c	-
壽都 Suttu	59.0	-1.4	S	11	10	SK	c	-
札幌 Sapporo	60.5	-3.3	SE	4	10	SK	c	-
羽幌 Haboro	60.1	-3.8	SE	5	10	SC	c	-
旭川 Asahigawa	61.7	-11.9	-	0	10	S	c	-
浦河 Urakawa	62.2	-3.7	NE	4	10	SC	c	-
帶廣 Obihiro	62.5	-11.0	-	1	10	SC	c	-
網走 Abasiri	61.4	-6.7	WSW	3	9	C	c	1
釧路 Kusiro	62.6	-11.3	-	0	9	SK	c	-
根室 Nemuro	62.2	-4.0	SSE	3	0	-	b	-
紗那 Syana	62.0	-10.7	SE	2	2	SK	b	-
大泊 Ootomari	58.6	-6.0	-	0	2	SC	b	-
敷香 Sikka	58.1	-12.7	-	1	9	S	c	-
釜山 Husan	62.1	10.7	W	4	9	CS	c	-
濟州島 Saisyûtô	63.3	5.3	S	2	0	-	b	-
木浦 Moppo	62.5	6.6	-	0	0	-	b	-
仁川 Zinsen	61.9	5.4	SW	3	10	S	r	-
江陵 Kôryô	58.3	10.5	SW	7	0	SK	b	-
元山 Gensan	58.7	7.5	[illegible]	2	0	CS	b	-
城津 Zyôsin	55.9	-1.1	-	1	0	SK	b	-
雄基 Yûki	55.4	-3.1	S	4	10	SC	c	-
中江鎮 Tyûkôtin	60.6	0.4	WNW	4	2	SK	b	2
龍岩浦 Ryûganpo	62.3	0.8	-	0	0	SK	b	1
大連 Dairen	62.9	3.2	ENE	3	6	CS	bc	-
營口 Yinkow	63.5	1.2	N	9	8	CS	c	-
奉天 Mukden	65.4	-0.4	NW	5	7	C	bc	-
長春 Changchun	61.3	-4.3	W	6	10	SC	c	1
天津 Tientsin	60.1	6.0	E	11	0	-	b	-
青島 Tsingtau	59.5	9.9	SSE	5	0	-	b	-
上海 Shanghai	62.8	9.2	SE	2	0	-	b	-
ラサ島 Rasazima								
大東島 Ooagarizima								

船名 SHIP.	東經 °E Long.	北緯 °N Lat.	氣壓 Air Pressure 700+	風向 Wind (3) Direc.	風力 Force	天氣 Weath.
TetuKeihuku m.	142	37	59.5	WSW	2	bc
Siraha maru	142	37	59.5	S	1	bc
Colombia maru	138	34	60.7	W	2	b
Y.Kaga maru	147	41	60.5	SE	2	b
Siragi maru	129	35	61.0	WSW	3	bc
Tôtai maru	127	28	61.7	NNE	2	bc
Taitô maru	134	32	63.0	SW	1	bc
KinkaiKeizan m.	124	37	59.2	NNE	2	bc
Seattle maru	129	30	61.2	N	2	c
Hongkong maru	127	34	61.5	WNW	1	bc

觀測所 STATIONS	時刻 Time	氣壓 Air Pressure 700+	風向 Wind (3) Direc.	風力 Force	氣温 Air Temp.	天氣 Weather.
Hongkong	11	61.7	-	0	16	overcast
Manila	7	59.3	E	1	20	fog
Appari	7	59.6	-	0	22	overcast
Legaspi	7	58.1	NNE	3	25	fair
Iloilo	7	57.8	N	4	23	overcast
Surigao	7	57.2	E	4	25	overcast
Yap	7	56.7	NE	4	-	overcast
Guam	7	57.5	N	2	-	overcast
Basco	7	59.9	-	0	18	fair

天氣 Weather	快晴 Clear	晴 Fair	曇 Cloudy	雨 Rain	雪 Snow	霧 Fog	雷雨 Thunderstorm
記號 Notation	b	bc	c	r	s	f	t

參月拾九日午后六時各地觀測表

OBSERVATIONS at 6p.m. (135° M.S.T.) March 19 1928

測候所 STATIONS	氣壓 Air Press. mm. 700+	氣温 Air Temp. °C	風向 Wind Direc.	風速 Vel. m/s	雲量 Clouds Amt.	雲形 Form	天氣 Weath.	雨量 Precip. mm. (2)
パラオ Palau	56.5	27.3	NE	3	10	N	c	-
恒春 Kôsyun	59.2	23.6	NNW	5	0	SK	b	-
澎湖 Hôko	60.7	19.7	NNE	6	0	CK	b	-
臺北 Taihoku	61.8	19.8	NW	2	1	SK	b	-
石垣 Isigakizima	59.7	19.9	-	1	10	SK	c	6
那覇 Naha	62.3	17.4	ENE	3	10	SC	c	-
名瀬 Naze	63.0	16.6	-	1	10	SC	c	-
鹿兒島 Kagosima	63.9	15.9	-	1	8	SC	c	-
宮崎 Miyazaki	63.8	16.1	SSW	3	10	CS	c	-
熊本 Kumamoto	63.6	16.3	SW	2	7	C	bc	-
足摺 Asizuri	64.1	15.3	SW	4	8	CS	c	-
高知 Kôti	64.0	15.2	-	0	8	CS	c	-
室戸 Muroto	64.7	14.2	W	2	10	C	c	-
和歌山 Wakayama	63.5	13.5	-	0	3	C	bc	-
潮岬 Siomisaki	63.4	14.7	WNW	5	7	CS	bc	-
大分 Ooita	63.3	14.2	-	0	9	SK	c	-
松山 Matuyama	63.[illegible]	14.3	-	1	3	C	bc	-
多度津 Tadotu	63.0	14.5	WSW	2	1	SK	b	-
廣島 Hirosima	62.7	15.1	WSW	2	0	-	b	-
岡山 Okayama	62.7	14.8	-	1	2	CS	b	-
大阪 Oosaka	63.0	11.7	SW	2	0	-	b	-
富江 Tomie	63.4	14.5	SSE	2	0	SK	b	-
長崎 Nagasaki	63.4	15.6	-	1	1	SK	b	-
福岡 Hukuoka	63.2	15.0	-	1	2	K	b	-
嚴原 Ituhara	62.9	13.5	SW	2	1	C	b	-
下關 Simonoseki	63.0	12.7	NW	2	6	SK	bc	-
濱田 Hamada	62.6	13.6	WSW	4	0	C	b	-
境 Sakai	62.2	13.4	-	0	3	SC	bc	-
宮津 Miyadu	63.0	12.6	-	1	8	SK	c	-
名古屋 Nagoya	63.1	14.7	WNW	3	1	SK	b	-
濱松 Hamamatu	62.7	13.8	WSW	8	0	-	b	-
長津呂 Nagaturo	62.7	14.5	W	6	1	C	b	-
横濱 Yokohama	62.4	12.9	SW	4	0	CS	b	-
東京 Tôkyô	62.2	13.9	SSW	3	0	KC	b	-
布良 Mera	62.6	13.9	SSW	4	0	-	b	-
銚子 Tyôsi	62.0	9.8	-	1	0	K	b	-
八丈島 Hatidyôzima								
父島 Titizima	63.3	16.5	WSW	3	4	SK	bc	-
筑波山 Tukubasan	62.6	7.8	SW	2	0	K	b	-
高山 Takayama	63.5	8.1	-	1	7	C	bc	-
長野 Nagano	62.4	8.5	NE	2	0	-	b	-
甲府 Kôhu	61.7	13.2	W	2	1	SK	b	-
前橋 Maebasi	61.4	13.5	E	3	2	SK	b	-
宇都宮 Utunomiya	62.2	12.7	-	1	0	-	b	-
福島 Hukusima	62.6	11.4	-	0	10	K	c	-
伊吹山 Ibukisan	65.0	2.2	NNW	4	3	CS	bc	-
福井 Hukui	63.2	13.0	N	2	10	CS	c	-
皆月 Minaduki	62.8	9.2	S	5	10	SK	c	-
新潟 Niigata	63.2	10.5	SW	3	10	SK	c	-
相川 Aikawa	62.7	9.3	-	1	9	K	c	-
秋田 Akita	63.2	3.9	NW	2	0	-	b	-
石巻 Isinomaki	62.9	7.3	-	1	10	SK	c	-
盛岡 Morioka	62.5	5.8	W	3	0	SK	b	-
宮古 Miyako	62.6	4.3	N	4	0	SK	b	-
青森 Aomori	63.2	0.4	W	5	0	K	b	-
函館 Hakodate	62.3	1.4	NW	6	1	C	b	-
札幌 Sapporo	62.1	-2.4	-	1	3	SK	bc	-
旭川 Asahigawa	61.8	-4.3	-	0	8	N	c	-
浦河 Urakawa	62.0	-0.2	WNW	6	0	SK	b	-
帶廣 Obihiro	61.6	-2.3	NNW	3	0	SK	b	-
網走 Abasiri	60.8	-5.7	-	1	0	SK	b	-
根室 Nemuro	60.9	-4.1	SSW	2	0	-	b	-
紗那 Syana	59.1	-4.5	WNW	9	10	N	s	-
大泊 Ootomari	58.9	-3.5	WNW	6	2	SC	b	-
敷香 Sikka	56.0	-4.7	W	2	9	S	c	-
釜山 Husan	61.9	13.1	W	5	10	CS	c	-
濟州島 Saisyûtô	63.2	13.4	NE	3	1	K	b	-
木浦 Moppo	62.4	13.1	SSW	2	7	SK	bc	-
仁川 Zinsen	61.9	7.4	S	2	10	C	c	-
江陵 Kôryô	58.9	14.2	W	5	9	CS	c	-
元山 Gensan	59.3	1.7	ENE	3	10	S	f	-
城津 Zyôsin	59.7	0.9	-	1	10	SK	c	-
雄基 Yûki	59.0	-1.2	S	2	10	SC	c	-
中江鎮 Tyûkôtin	54.0	5.7	WNW	5	10	N	r	-
龍岩浦 Ryûganpo	58.0	4.8	SSE	8	7	SK	bc	-
大連 Dairen	56.5	11.6	SW	7	10	KC	c	-
營口 Yinkow	54.8	9.2	S	9	0	-	b	-
奉天 Mukden	54.6	10.0	S	4	10	S	c	-
長春 Changchun	48.4	7.6	WSW	6	9	KN	c	1
天津 Tientsin	56.1	17.4	W	3	3	CS	bc	-
青島 Tsingtau	58.3	7.9	SSE	10	0	-	b	-
上海 Shanghai	61.1	20.4	SSW	3	0	-	b	-
ラサ島 Rasazima	62.0	19.6	E	8	6	N	bc	-
大東島 Ooagarizima	61.9	-	E	6	10	SK	c	-

地名 STATIONS	午前六時 6 a.m. 氣壓 Air Pressure 700+	風向 Wind Direc.	風力 Force	氣温 Temp.	雨量 Precip.	天氣 Weather	正午 NOON 氣壓 Air Pressure 700+	風向 Wind Direc.	風力 Force	氣温 Temp.	雨量 Precip.	天氣 Weather
漢口 Hankow	62.8	-	0 (4)	10	-	b	64.1	SW	1 (4)	20	-	b
芝罘 Chefoo	58.7	S	4	10	-	c	58.1	S		15	-	b

船名 SHIP.	東經 °E Long.	北緯 °N Lat.	氣壓 Air Pressure 700+	風向 Wind (3) Direc.	風力 Force	天氣 Weath.
CapeTown maru	127	32	62.5	SSE	2	bc
Anyô maru	129	33	61.5	S	2	c
Tairen maru	123	38	56.7	S	4	c
Kanrei maru	121	38	57.4	WNW	2	bc
Zyuyô maru	151	41	62.5	W	5	bc
NYK.Kaga maru	149	42	55.6	W	3	c
Taketoyo m.	128	34	63.3	SSW	2	b
3rd.Yosida m.	130	34	69.6	WSW	3	bc
Ceylon maru	128	32	60.5	SE	3	bc
Hidaka maru	130	30	63.[illegible]	SSE	4	c
Siraha maru	145	38	62.5	WSW	2	b
NYK.Bokuyô m.	154	30	57.2	ESE	5	c
HiroumiKôsin m.	150	41	60.5	NW	1	bc
Nisiyama maru	142	40	63.8	N	2	bc
Amur maru	118	24	60.0	ENE	4	c
Tôtai maru	125	27	60.7	NE	4	c

觀測所 STATIONS	時刻 Time	氣壓 Air Pressure 700+	風向 Wind (3) Direc.	風力 Force	氣温 Air Temp.	天氣 Weather.
Hongkong	17	61.4	WSW	4	21	fair
Manila	15	57.8	SSW	2	29	overcast
Appari	15	58.1	NE	4	28	fair
Legaspi	15	57.2	NE	2	30	overcast
Iloilo	15	56.3	NE	5	30	overcast
Surigao	15	56.6	ENE	4	30	overcast
Yap Basco	15	58.7	SW	1	28	overcast
Guam	15	56.0	E	4	-	overcast
Wladiwostock	7	64.6	-	0	-	-
Nikolaievsk	7	53.5	W	5	-	-
Harbin	7	60.3	SE	4	-	-
Tsitsihar	7	57.7	S	4	-	-
Olga	7	63.8	-	0	-	-
Khabarovsk	7	61.1	W	3	-	-
Blagovestchensk	7	63.0	-	0	-	-
Manchuria	7	53.8	NE	3	-	-
Is.of Bhering	7	67.4	NE	3	-	-
Alexandrovsk	7	50.9	NW	8	-	-
Wladiwostock	13	63.1	NW	1	-	-
Khabarovsk	13	61.4	W	1	-	-
Blagovestchensk	13	59.8	SE	4	-	-
Tchernvaevo	13	61.0	-	0	-	-
Mur.-Amurskii	13	63.7	W	3	-	-
Arkhara	13	61.4	-	0	-	-
Tchesnokovskia	13	59.3	S	1	-	-

註例 Notes
(1) in the preceding 24 hours.
(2) in the preceding 6 hours.
(3) in Beaufort's scale.
(4) in the land scale (0–6)

天氣圖
WEATHER CHART.

THE CENTRAL METEOROLOGICAL OBSERVATORY OF JAPAN. TOKYO.

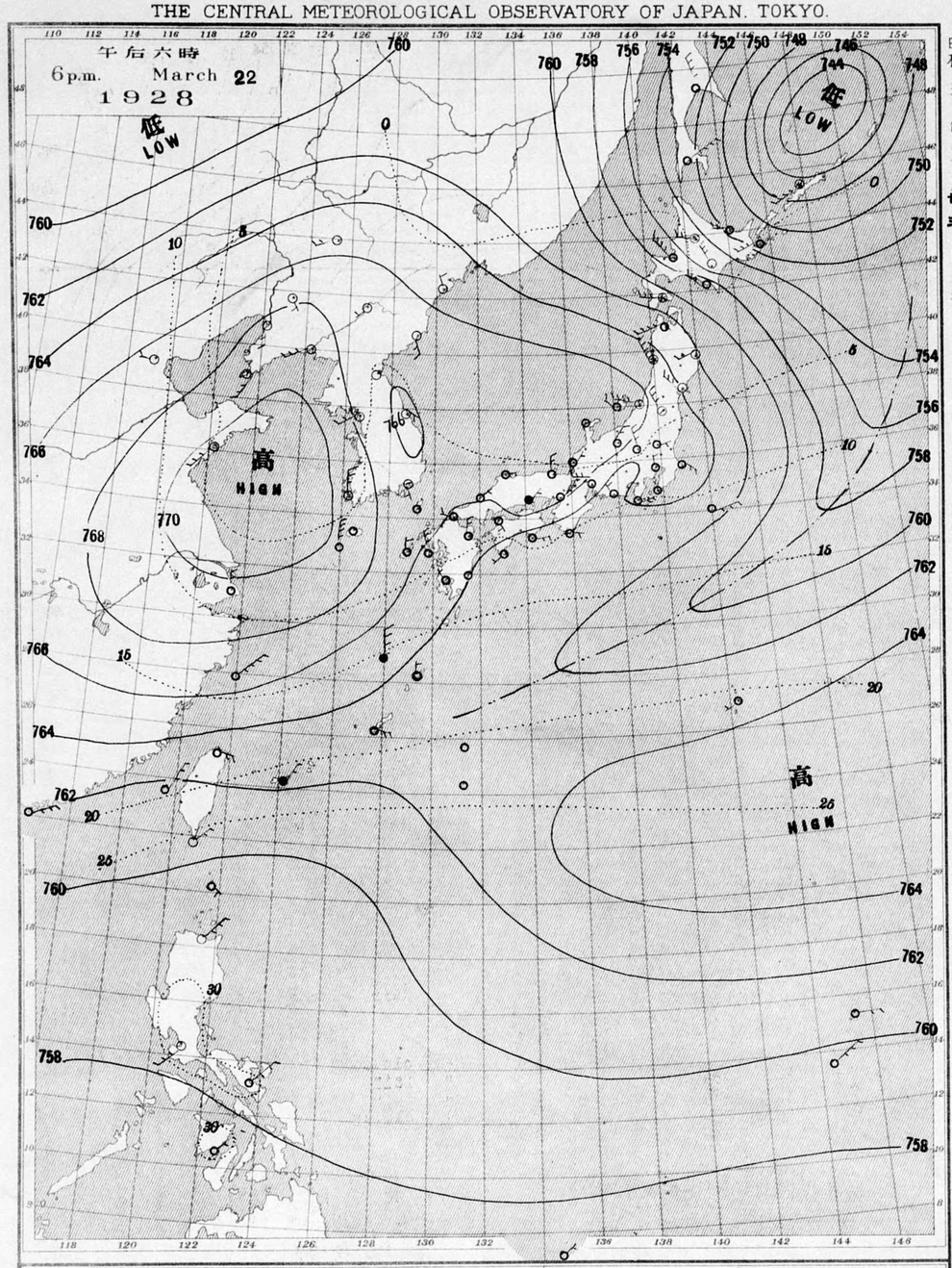

等壓線 *Isobaric line*　等溫線 *Isothermal line*　不連續線 *Line of Discontinuity*

快晴 *Clear*　晴 *Fair*　曇 *Cloudy*　雨 *Rain*　雪 *Snow*　霧 *Fog*　雷雨 *Thunder storm*

軟風 *Light Wind*	2–4 m.p.s.	烈風 *Strong Gale*	15–20 m.p.s.	颶風 *Hurricane* 29–35 m.p.s.
和風 *Moderate Wind*	4–6		20–25 〃	35–40
疾風 *Strong Wind*	6–10		25–29 〃	40 <
強風 *Gale*	10–15			

明治廿七年三月七日第三種郵便物認可
昭和三年三月廿三日發行

發行人　中央氣象臺
東京市麹町區元衛町壹番地

東京市神田區西小川町一丁目六番地　電話九段二八四四番
販賣印刷者合資會社　清華堂（定價郵稅共金五錢）

天氣圖
WEATHER CHART.

THE CENTRAL METEOROLOGICAL OBSERVATORY OF JAPAN. TOKYO.

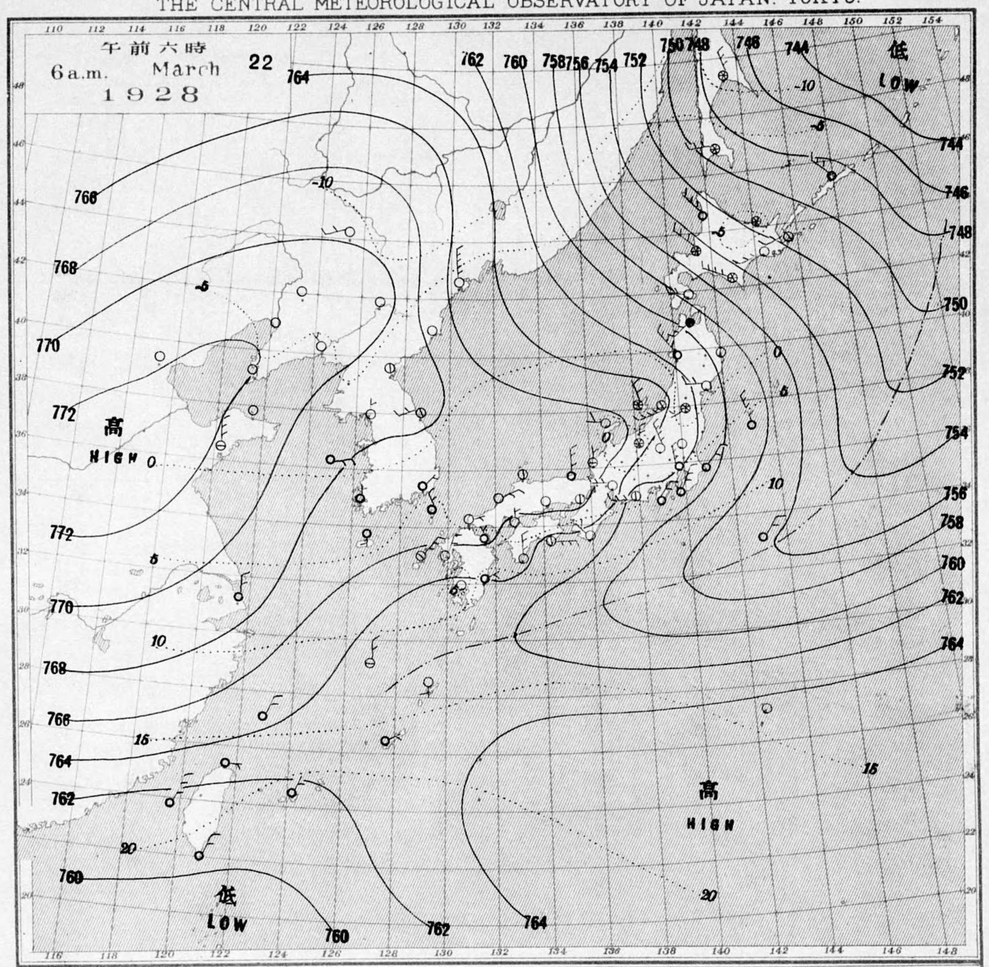

天氣圖第二號

天氣豫報

第一區	北乃至東ノ風　曇ヤ雨
第二區	北乃至西ノ風　晴
第三區	〃　〃
第四區	北乃至東ノ風　〃
第五區	北乃至西ノ風　〃
第六區	〃　曇ヤ雪
第七區	〃　晴
第八區	〃　〃
第九區	〃　曇ヤ雨

WEATHER FORECASTS

I N-E	cloudy with some rain
II N-W	fair
III N-W	fair
IV N-E	fair
V N-W	fair
VI 〃	cloudy with some snow
VII 〃	fair
VIII 〃	fair
IX 〃	cloudy with some snow

天氣概況

「オホーツク」海ニハ北西ニ高気圧内外、低気圧ヤリテ東進ス、夫レヨリ南西ニ進ビ八丈島ノ南方ヲ経テ発達大島付近ニ迄達シ居ル一ト連綿弾ヤリシタメニ本州中部ヨリ東ノ一帯ニ北西風強ク且気圧ハ黄河下流域ニ在リテ七七二粍ヲ示シ漸次南東ニ移動ス、由テ北ヤ朝鮮満洲ナドハ一般ニ天気良ク快晴ノ処頗ルタシ又ダ新潟以北、日本海岸筋ハ曇天ニシテ雪ノ降ルアリ

東京豫報　TOKYO.

今晩ハ北西ノ風晴一時曇
明日ハ北西ノ風天気良シ

暴風警報

東京地方ニ北ノ風強カルベシ、二十一日午后八時三十分警戒ス

參月廿壹日午前六時各地觀測表
OBSERVATIONS at 6a.m. (135° M.S.T.) March 21 1928

測候所 STATIONS	氣壓 Air Press. mm. 700+	氣温 Air Temp. °C	風向 Wind Direc.	風速 Vel. m/s	雲量 Clouds Amt.	雲形 Form	天氣 Weath.	雨量 Precip. mm. (1)
パラオ Palau	56.9	26.5	NNE	3	10	CS	c	2
恒春 Kôsyun	60.7	20.1	-	0	10	SK	c	-
臺東 Taitô	61.1	19.0	WNW	2	9	SK	c	-
臺南 Tainan	60.8	18.0	-	1	9	SK	c	-
澎湖 Hôko	60.9	19.5	NNE	2	10	SK	c	-
臺北 Taihoku	61.1	17.0	-	1	10	SK	c	2
石垣 Isigakizima	61.8	20.4	E	6	10	S	c	-
那覇 Naha	63.3	16.3	ESE	2	8	SK	c	-
名瀬 Naze	64.0	11.1	SSE	2	0	SK	b	-
鹿兒島 Kagosima	63.7	6.1	WNW	2	2	K	b	-
宮崎 Miyazaki	62.9	11.6	WNW	2	0	SK	b	-
熊本 Kumamoto	63.7	3.7	-	1	0	KC	f	-
足摺 Asizuri	61.8	14.6	W	4	8	CK	c	-
高知 Kôti	61.5	6.8	WSW	2	0	-	b	-
室戸 Muroto	60.8	13.8	WNW	5	9	SK	c	-
德島 Tokusima	60.4	5.9	-	1	0	-	b	-
和歌山 Wakayama	59.6	8.1	NE	2	3	SK	bc	-
潮岬 Siomisaki	60.1	16.6	WNW	8	1	KN	b	5
大分 Ooita	62.3	11.8	W	3	0	-	b	-
松山 Matuyama	61.8	7.4	-	1	0	-	b	-
多度津 Tadotu	60.3	11.8	W	4	0	-	b	-
廣島 Hirosima	60.8	6.4	-	1	0	S	b	-
岡山 Okayama	60.0	6.4	-	0	10	CS	c	-
神戸 Kôbe	60.0	12.0	NW	3	0	-	b	-
大阪 Oosaka	60.0	8.4	-	0	0	-	b	-
京都 Kyôto	60.2	4.0	-	1	0	SK	b	-
八木 Yagi	60.3	5.2	-	1	0	-	b	-
富江 Tomie	62.9	12.9	SW	4	0	-	b	-
長崎 Nagasaki	63.1	12.0	SW	3	0	-	b	-
佐賀 Saga	63.0	6.1	-	0	0	CS	b	-
福岡 Hukuoka	62.0	10.3	SE	5	0	K	b	-
嚴原 Ituhara	60.9	13.5	W	5	1	SK	b	-
下關 Simonoseki	61.0	11.0	SW	2	0	-	b	-
濱田 Hamada	59.9	14.8	SW	10	0	CK	b	-
境 Sakai	58.2	14.0	W	9	1	SK	b	-
宮津 Miyadu	57.3	14.9	SW	6	4	CS	bc	-
津 Tu	59.7	4.2	WNW	2	0	SK	b	-
岐阜 Gihu	59.8	5.5	NNW	2	0	SK	b	-
名古屋 Nagoya	60.2	4.5	NW	2	0	-	b	-
濱松 Hamamatu	59.7	8.0	N	2	1	C	b	-
長津呂 Nagaturo	59.0	14.7	WSW	9	4	CS	bc	-
沼津 Numadu	57.3	14.5	SW	8	0	-	b	-
横濱 Yokohama	57.1	15.4	S	9	0	CK	b	-
東京 Tôkyo	56.7	5.5	-	0	0	CK	b	-
熊谷 Kumagaya	56.3	2.6	-	1	0	-	b	-
布良 Mera	58.4	16.1	SW	15	0	-	b	-
銚子 Tyôsi	56.4	14.1	SW	6	0	-	b	-
八丈島 Hatidyozima								
父島 Titizima	64.8	11.6	-	1	1	K	b	-
筑波山 Tukubasan	56.4	8.4	SW	9	0	CS	b	-
高山 Takayama	61.5	-0.7	-	0	10	N	c	-
飯田 Iida	62.4	2.4	-	0	0	-	b	-
松本 Matumoto	57.9	8.8	SE	4	3	SK	bc	-
長野 Nagano	56.1	5.7	SW	3	10	SC	c	-
甲府 Kôhu	60.7	0.4	-	1	0	-	b	-
前橋 Maebasi	55.9	6.2	NNW	7	0	-	b	-
足尾 Asio	55.2	9.4?	-	1	0	-	b	-
宇都宮 Utunomiya	56.8	0.6	-	0	0	-	b	-
福島 Hukusima	54.2	6.4	NW	3	1	CK	b	-
彦根 Hikone	59.6	5.5	-	1	10	C	c	-
伊吹山 Ibukisan	60.9	2.8	SW	10	10	S	f	-
福井 Hukui	58.0	9.1	-	1	9	SK	c	-
金澤 Kanazawa	56.7	15.5	WSW	8	10	SC	c	-
皆月 Minaduki	55.9	9.0	WNW	7	10	N	r	-
伏木 Husiki	56.2	14.0	SSW	4	10	SK	c	-
高田 Takata	54.5	9.3	SSW	2	10	SC	c	-
新潟 Niigata	54.1	6.7	S	6	10	K	r	-
相川 Aikawa	54.2	7.9	WNW	6	10	N	r	4

測候所 STATIONS	氣壓 Air Press. mm. 700+	氣温 Air Temp. °C	風向 Wind Direc.	風速 Vel. m/s	雲量 Clouds Amt.	雲形 Form	天氣 Weath.	雨量 Precip. mm. (1)
山形 Yamagata	53.0	6.6	SE	3	7	CS	bc	-
秋田 Akita	52.4	0.5	-	0	10	N	s	8
水戸 Mito	55.5	1.8	-	1	0	-	b	-
金山 Kanayama								
石巻 Isinomaki	53.4	8.7	SE	4	0	-	b	-
水澤 Midusawa	53.1	5.6	S	2	10	SC	c	-
盛岡 Morioka	53.4	2.2	N	7	10	N	r	2
宮古 Miyako	54.3	3.8	NNE	3	10	SK	c	-
青森 Aomori	54.8	0.2	S	2	10	N	s	5
函館 Hakodate	53.7	2.8	W	4	10	CS	c	1
壽都 Suttu	54.1	0.8	WNW	3	10	SK	c	4
札幌 Sapporo	53.9	-3.6	-	0	4	SK	bc	-
羽幌 Haboro	52.2	0.6	W	11	9	N	s	13
旭川 Asahigawa	53.2	-4.0	SW	2	6	N	bc	5
浦河 Urakawa	53.9	1.1	N	3	10	N	c	2
帶廣 Obihiro	53.0	-13.0	-	1	3	SC	bc	5
網走 Abasiri	52.3	-3.4	SW	2	0	SC	b	-
釧路 Kusiro	52.9	-1.3	SSW	2	4	SK	bc	4
根室 Nemuro	52.3	-1.3	SW	3	2	SK	b	4
紗那 Syana	51.3	-0.1	SW	2	8	SK	c	-
大泊 Ootomari	50.8	-4.8	N	7	8	SC	c	1
敷香 Sikka	54.6	-8.0	NNW	3	10	N	s	1
釜山 Husan	59.8	12.0	W	3	2	SK	b	-
濟州島 Saisyûtô	63.7	8.8	NW	6	10	SK	c	-
木浦 Moppo	63.2	4.6	N	9	2	SK	b	-
仁川 Zinsen	65.0	0.4	NNW	11	1	C	b	-
江陵 Kôryô	61.3	2.5	NNW	2	3	SK	bc	-
元山 Gensan	62.9	0.8	W	4	0	-	b	-
城津 Zyôsin	61.5	-0.4	NW	4	6	SK	bc	-
雄基 Yûki	59.3	-2.8	NNW	12	6	SK	bc	-
中江鎮 Tyûkôtin	65.7	-7.2	W	2	4	SK	bc	-
龍岩浦 Ryûganpo	68.6	-3.8	WNW	6	0	-	b	-
大連 Dairen	71.8	-2.9	N	8	0	-	b	-
營口 Yinkow	71.9	-4.9	N	4	0	-	b	-
奉天 Mukden	70.6	-6.7	NW	4	0	-	b	-
長春 Changchun	67.0	-9.4	NW	6	0	-	b	-
天津 Tientsin	72.8	-1.5	-	1	0	-	b	-
青島 Tsingtau	69.3	3.0	NNE	9	7	SK	bc	-
上海 Shanghai	62.1	8.5	-	0	0	-	b	-
ラサ島 Rasazima	63.1	18.5	E	4	1	KC	b	-
大東島 Ooagarizima	63.5	-	-	0	1	SK	b	-

船名 SHIP.	東經 °E Long.	北緯 °N Lat.	氣壓 Air Pressure 700+	風向 Wind (3) Direc.	風力 Force	天氣 Weath.
Nanyô maru	140	40	47.3	N	4	s
Tyôkô maru	127	34	60.5	NW	3	bc
Amur maru	122	29	60.0	NW	1	c
Tôtai maru	131	31	60.7	NW	2	bc
Colombia maru	134	33	59.2	WSW	5	b
Siragi maru	130	34	59.2	SW	4	b
NYK.Bokuyô m.	147	32	63.0	SW	4	bc
NYK.Kaga maru	142	38	53.6	SSW	2	bc
NYK.Kasima m.	122	27	58.9	SSW	2	bc
Zyuyô maru	146	38	61.5	SSW	3	c
Taito maru	138	34	59.2	SW	4	bc

觀測所 STATIONS	時刻 Time	氣壓 Air Pressure 700+	風向 Wind (3) Direc.	風力 Force	氣温 Air Temp.	天氣 Weather.
Hongkong	11	61.4	-	0	18	overcast
Manila	7	59.3	E	1	20	fair
Appari	7	59.0	SW	2	22	fair
Legaspi	7	58.7	-	0	25	fair
Iloilo	7	58.1	NNE	4	24	fair
Surigao	7	57.8	-	0	24	overcast
Yap	7	57.2	ENE	4	-	overcast
Guam	7	57.8	N	4	-	overcast
Basco	7	59.6	SE	2	23	fair

天氣 Weather	快晴 Clear	晴 Fair	曇 Cloudy	雨 Rain	雪 Snow	霧 Fog	雷雨 Thunderstorm
記號 Notation	b	bc	c	r	s	f	t

參月貳拾日午后六時各地觀測表
OBSERVATIONS at 6p.m. (135° M.S.T.) March 20 1928

測候所 STATIONS	氣壓 Air Press. mm. 700+	氣温 Air Temp. °C	風向 Wind Direc.	風速 Vel. m/s	雲量 Clouds Amt.	雲形 Form	天氣 Weath.	雨量 Precip. mm. (2)
パラオ Palau	56.5	27.3	NNE	5	10	C	c	-
恒春 Kôsyun	60.3	25.0	NE	3	2	SK	b	-
澎湖 Hôko	60.4	21.1	NNE	5	9	SK	c	-
臺北 Taihoku	60.7	23.8	E	5	10	SK	c	-
石垣 Isigakizima	62.0	22.2	ENE	6	7	SK	bc	-
那覇 Naha	63.4	19.5	E	5	1	SK	b	-
名瀬 Naze	64.0	20.2	-	1	10	SK	c	-
鹿兒島 Kagosima	64.2	17.9	W	2	0	SK	b	-
宮崎 Miyazaki	62.7	20.2	WSW	5	0	K	b	-
熊本 Kumamoto	63.6	16.4	W	3	0	-	b	-
足摺 Asizuri	63.0	17.8	WSW	7	0	SK	b	-
高知 Kôti	62.4	18.2	N	2	0	K	b	-
室戸 Muroto	62.1	16.2	WSW	8	0	SK	b	-
和歌山 Wakayama	61.6	16.8	SW	2	0	-	b	-
潮岬 Siomisaki	62.3	17.1	W	5	7	KN	bc	-
大分 Ooita	63.2	16.4	-	0	0	K	b	-
松山 Matuyama	62.6	16.9	S	2	0	-	b	-
多度津 Tadotu	62.0	15.5	-	1	0	-	b	-
廣島 Hirosima	61.9	16.7	SSW	2	0	-	b	-
岡山 Okayama	61.5	16.6	W	3	0	-	b	-
大阪 Oosaka	61.7	13.9	WNW	2	0	-	b	-
富江 Tomie	63.9	15.3	SW	4	0	-	b	-
長崎 Nagasaki	64.0	15.8	WSW	3	0	SK	b	-
福岡 Hukuoka	63.0	15.0	-	1	0	K	b	-
嚴原 Ituhara	61.9	15.2	SW	7	0	-	b	-
下關 Simonoseki	62.6	14.6	NW	6	0	-	b	-
濱田 Hamada	62.0	14.3	SSW	7	0	-	b	-
境 Sakai	60.7	15.2	W	3	0	-	b	-
宮津 Miyadu	61.4	13.5	N	3	0	-	b	-
名古屋 Nagoya	61.5	16.6	N	2	0	SK	b	-
濱松 Hamamatu	61.5	15.2	WSW	6	0	-	b	-
長津呂 Nagaturo	61.0	15.4	SW	13	3	CS	bc	-
横濱 Yokohama	59.1	15.8	SW	9	0	SC	b	-
東京 Tôkyô	59.1	16.3	SSW	4	0	K	b	-
布良 Mera	59.9	16.4	WSW	13	0	-	b	-
銚子 Tyôsi	59.0	15.0	SW	5	0	SK	b	-
八丈島 Hatidyôzima								
父島 Titizima	64.5	17.0	E	2	0	-	b	-
筑波山 Tukubasan	60.6	9.4	SSW	5	0	K	b	-
高山 Takayama	62.6	9.6	-	0	3	SK	bc	-
長野 Nagano	61.1	10.0	NE	3	10	SC	c	-
甲府 Kôhu	59.3	16.2	NW	4	0	SK	b	-
前橋 Maebasi	58.6	14.5	N	6	0	SK	b	-
宇都宮 Utunomiya	58.3	14.2	-	0	0	-	b	-
福島 Hukusima	58.9	13.9	WNW	2	8	K	c	-
伊吹山 Ibukisan	62.4	4.5	NW	6	0	SK	b	-
福井 Hukui	61.9	14.2	E	2	0	-	b	-
皆月 Minaduki	59.8	10.3	SSW	7	10	N	c	-
新潟 Niigata	60.8	10.0	SW	5	10	CS	c	-
相川 Aikawa	60.1	9.5	WNW	2	10	N	c	-
秋田 Akita	58.9	6.4	WNW	3	10	C	c	-
石巻 Isinomaki	58.3	10.6	W	4	1	SK	b	-
盛岡 Morioka	58.0	7.2	W	2	6	K	bc	-
宮古 Miyako	54.6	10.7	WSW	8	1	SK	b	-
青森 Aomori	57.7	3.4	E	3	4	SK	bc	-
函館 Hakodate	55.0	4.2	WSW	6	10	SK	c	-
札幌 Sapporo	51.8	3.0	-	1	9	SK	c	-
旭川 Asahigawa	51.5	-1.1	-	1	10	N	s	2
浦河 Urakawa	54.3	2.8	SSW	2	10	N	c	2
帶廣 Obihiro	54.0	-4.3	WNW	2	10	N	s	5
網走 Abasiri	52.2	-0.8	SSW	6	10	SC	c	-
根室 Nemuro	53.7	-0.9	SE	7	10	N	s	3
紗那 Syana	57.1	-2.4	SE	9	10	SK	c	-
大泊 Ootomari	54.0	-2.6	ESE	4	10	SK	c	-
敷香 Sikka	56.6	-6.3	-	0	2	S	b	-
釜山 Husan	60.9	13.9	SW	4	0	-	b	-
濟州島 Saisyûtô	62.4	17.1	ESE	3	0	-	b	-
木浦 Moppo	61.3	13.8	SSW	3	10	CS	c	-

測候所 STATIONS	氣壓 Air Press. mm. 700+	氣温 Air Temp. °C	風向 Wind Direc.	風速 Vel. m/s	雲量 Clouds Amt.	雲形 Form	天氣 Weath.	雨量 Precip. mm. (2)
仁川 Zinsen	60.5	26.7	NW	4	10	S	c	-
江陵 Kôryô	56.2	17.8	WNW	3	0	SK	b	-
元山 Gensan	56-8	12.1	NW	3	10	SC	c	-
城津 Zyôsin	57.8	3.2	-	1	9	SK	c	-
雄基 Yûki	58.2	4.1	NNW	6	8	SK	c	-
中江鎮 Tyûkôtin	62.3	-0.5	WSW	4	8	SK	c	-
龍岩浦 Ryûganpo	64.3	2.2	NNW	4	10	KC	c	-
大連 Dairen	65.2	2.4	N	10	10	SC	c	-
營口 Yinkow	66.8	2.7	N	6	3	CS	bc	-
奉天 Mukden	65.8	3.8	WNW	3	0	-	b	-
長春 Changchun	61.6	0.1	WNW	5	0	-	b	-
天津 Tientsin	65.7	3.4	SE	7	3	KC	bc	-
青島 Tsingtau	59.9	8.6	E	4	8	KC	c	-
上海 Shanghai	61.0	21.8	SE	3	0	-	b	-
ラサ島 Rasazima	63.1	20.0	ENE	6	9	SC	t	0-10
大東島 Ooagarizima	63.5	-	NE	4	2	SK	b	-

地名 STATIONS	午前六時 6 a.m. 氣壓 Air Pressure 700+	風向 Wind Direc.	風力 Force	氣温 Temp.	雨量 Precip.	天氣 Weather	正午 NOON 氣壓 Air Pressure 700+	風向 Wind Direc.	風力 Force	氣温 Temp.	雨量 Precip.	天氣 Weather
漢口 *Hankow*	61.5	-	(4) 0	13	-	b	62.4	-	(4) 0	24	-	b
芝罘 *Chefoo*	61.5	NE	1	6	-	b	64.1	SW	2	20	-	b

船名 SHIP.	東經 °E Long.	北緯 °N Lat.	氣壓 Air Pressure 700+	風向 Wind (3) Direc.	風力 Force	天氣 Weath.
Calcutta maru	168	45	61.7	SW	4	c
Kaisyô maru	159	44	59.2	NW	6	c
Dairen maru	121	25	58.7	NE	5	f
Hi-Kôsin maru	155	43	61.2	NW	1	bc
Kisyun maru	137	34	62.0	SW	5	bc
Taihoku maru	131	31	65.5	W	3	bc
Colombia maru	136	33	60.0	SW	3	b
Honkô maru	125	35	59.2	SSW	3	c
NYK.Kaga m.	145	39	55.4	SSW	4	bc
NYK.Kasima m.	132	32	59.2	SW	3	bc
Seiun maru	127	31	64.7	WSW	1	b
Tôtai maru	129	30	62.0	NNE	2	bc
Amur maru	121	27	60.7	NE	2	bc
Hawaii maru	126	30	65.5	SSE	1	bc

觀測所 STATIONS	時刻 Time	氣壓 Air Pressure 700+	風向 Wind (3) Direc.	風力 Force	氣温 Air Temp.	天氣 Weather.
Hongkong	17	61.4	E	4	20	fair
Manila	15	57.5	SE	4	32	overcast
Appari	15	58.1	NE	4	29	fair
Legaspi	15	57.8	NNE	2	30	overcast
Iloilo	15	56.9	NE	5	30	overcast
Surigao	15	56.9	ENE	4	26	rain
Basco	15	59.3	NE	1	26	overcast
Guam	15	56.6	N	4	-	overcast
Wladiwostock	7	56.8	-	0	-	-
Harbin	7	57.1	NW	7	-	-
Tsitsihar	7	58.3	N	4	-	-
Olga	7	54.9	-	0	-	-
Khabarovsk	7	56.7	NE	6	-	-
Blagovestchensk	7	55.1	N	5	-	-
Manchuria	7	71.5	NW	5	-	-
Nik.-Ussuriisk	7	55.3	SW	2	-	-
Island of Bhering	7	73.4	E	2	-	-
Yakutsk	7	65.7	S	2	-	-
Mur.-Amurskii	7	53.8	-	0	-	-
Stretensk	7	70.4	W	1	-	-
Wladiwostock	13	56.9	W	3	-	-
Nikolaievsk	13	59.1	W	4	-	-
Harbin	13	60.1	NW	5	-	-
Tsitsihar	13	60.1	N	0	-	-
Khabarovsk	13	54.1	NE	3	-	-

凡例 Notes

(1) 午前六時ノ雨量ハ前廿四時間ノ總量ニシテ — (1) in the preceding 24 hours.

(2) 午后六時ノ雨量ハ前六時間ノ總量ナリ — (2) in the preceding 6 hours.

(3) 外國及船舶ノ風力ハビユーホルト級ニシテ — (3) in Beaufort's scale.

(4) 漢口芝罘ノ風力ハ六階級ナリ — (4) in the Land scale (0–6)

天氣圖
WEATHER CHART.

THE CENTRAL METEOROLOGICAL OBSERVATORY OF JAPAN. TOKYO.



明治廿七年三月七日第三種郵便物認可
昭和三年三月廿四日發行

發行人 中央氣象臺
發行所 東京市麹町區元衞町壹番地

東京市神田區西小川町三丁目六番地 電話九段二八四四番
販賣印刷者合資會社 清華堂（定價郵稅共金五錢）

等壓線 *Isobaric line*	快晴 *Clear*	雪 *Snow*	軟風 *Light Wind*	2-4 m.p.s.	烈風 *Strong Gale*	颶風 *Hurricane*
等温線 *Isothermal line*	晴 *Fair*	霧 *Fog*	和風 *Moderate Wind*	4-6	15-20 m.p.s.	29-35 m.p.s.
不連續線 *Line of Discontinuity*	曇 *Cloudy*	雷雨 *Thunder storm*	疾風 *Strong Wind*	6-10	20-25 〃	35-40
	雨 *Rain*		強風 *Gale*	10-15	25-29 〃	40 <

天氣圖
WEATHER CHART.

THE CENTRAL METEOROLOGICAL OBSERVATORY OF JAPAN. TOKYO.

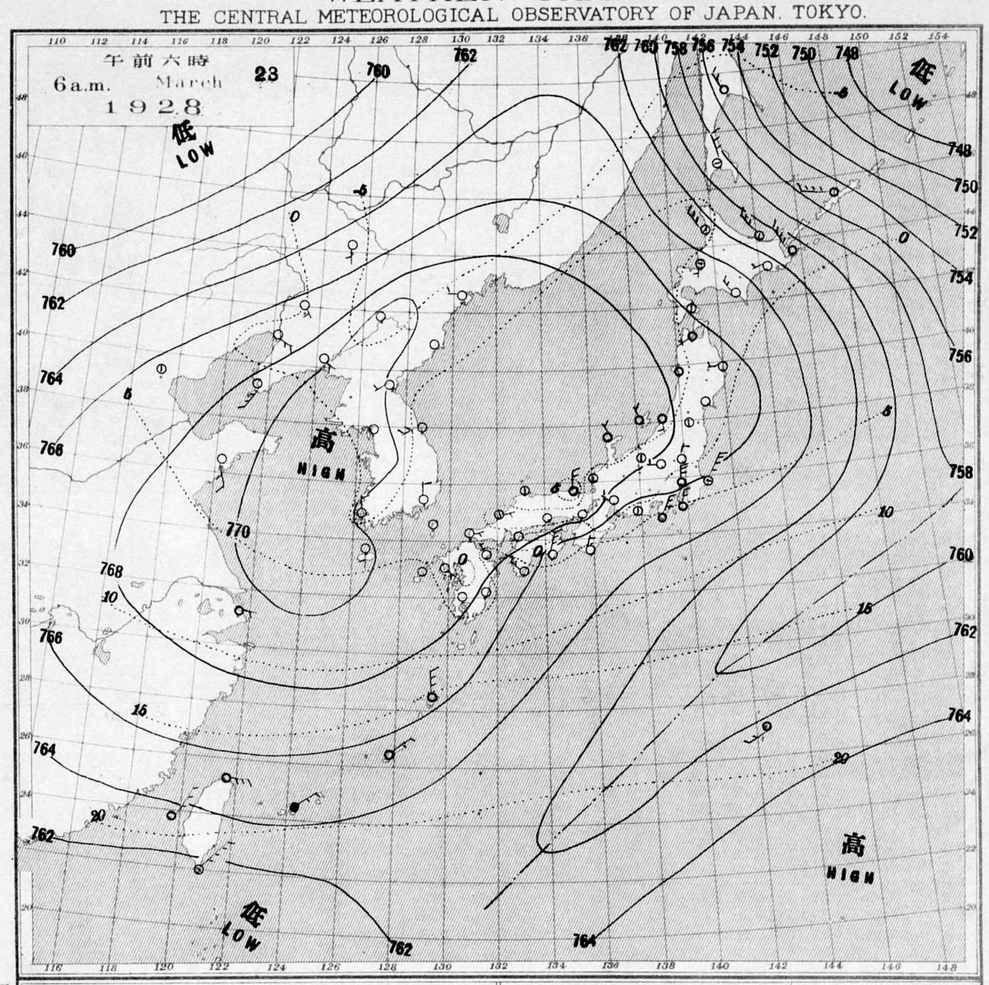

天氣圖第 號

天氣豫報

第一區	北乃至東ノ風	曇
第二區	仝	晴後曇
第三區	仝	仝
第四區	仝	仝
第五區	仝	仝
第六區	北乃至西ノ風	曇
第七區	仝	晴
第八區	仝	晴
第九區	仝	曇

WEATHER FORECASTS

I	N-E	cloudy
II	〃	fair, cloudy later
III	〃	〃
IV	〃	〃
V	〃	〃
VI	N-W	cloudy
VII	〃	fair
VIII	〃	fair
IX	〃	cloudy

東京區域圖

天氣概況

七六八粍以上ノ高氣壓ガ黄海朝鮮日本海本邦西部ヨリ覆ヒ、ソノ中心ハ仁川附近ニ在リ、七七一粍以下ノ低氣壓ハ、樺太ニアリテ、是等ノ地方ハ一般ニ天氣良ク快晴ノ處多シ、只カノ關東地方ノミ、北風吹キ曇ニシテ、千島、北東部ハ七四四粍内外ノ低氣壓アリテ東進ス、北海道樺太ニテハ北風強シ、南關洲ニテハ南風トナリ、氣温上昇ノ傾向ナルモ琉球ノミ曇ニテ、北東風吹キ概ネ曇天ナリ。

東京豫報 TOKYO.

今晩ハ北寄リノ風、天氣良シ、一時曇ル。
明日ハ北寄リノ風、晴時々曇ル。

暴風警報

本日地方二十二日午後二時十分整武ノ解ク。

參月廿貳日午前六時各地觀測表

OBSERVATIONS at 6a.m. (135° M.S.T.) March 22 1928

測候所 STATIONS	氣壓 Air Press. mm. 700+	氣温 Air Temp. °C	風向 Wind Direc.	風速 Vel. m/s	雲量 Clouds Amt.	雲形 Form	天氣 Weath.	雨量 Precip. mm. (1)
パラオ Palau	58.0	25.7	NE	2	10	CS	c	-
恆春 Kôsyun	60.2	23.8	NNE	4	10	SK	c	-
臺東 Taitô	61.1	21.4	NNW	2	10	N	r	-
臺南 Tainan	60.9	18.2	N	5	10	SK	c	-
澎湖 Hôko	61.6	19.2	NNE	7	8	CS	c	-
臺北 Taihoku	62.4	18.8	E	2	10	SK	c	-
石垣 Isigakizima	61.1	20.2	NNE	2	10	S	c	-
那覇 Naha	62.9	17.2	ENE	2	10	SK	c	3
名瀬 Naze	63.3	13.2	S	2	0	SK	b	-
鹿兒島 Kagosima	63.9	4.9	-	1	0	-	b	-
宮崎 Miyazaki	64.0	10.2	ENE	2	10	SK	c	-
熊本 Kumamoto	64.8	5.1	N	4	2	CK	b	-
足摺 Asizuri	64.4	6.9	N	6	1	SK	b	-
高知 Kôti	64.6	4.8	-	1	0	SC	b	-
室戸 Muroto	63.7	5.9	E	6	4	SK	bc	-
德島 Tokusima	66.8	3.4	NW	5	1	SK	b	-
和歌山 Wakayama	65.6	3.2	NNE	4	4	K	bc	-
潮岬 Siomisaki	63.2	5.6	NW	2	2	C	b	-
大分 Ooita	66.5	6.3	NNW	3	10	SK	c	-
松山 Matuyama	65.7	3.2	N	2	0	SK	b	-
多度津 Tadotu	67.3	3.4	NNE	8	1	SK	b	-
廣島 Hirosima	67.3	1.6	-	1	0	-	b	-
岡山 Okayama	67.2	1.0	-	1	0	SK	b	-
神戸 Kôbe	66.9	2.0	-	1	8	SK	c	-
大阪 Oosaka	66.9	2.1	-	1	1	SK	b	1
京都 Kyôto	67.6	2.6	NNW	2	10	SK	c	2
八木 Yagi	66.4	1.6	W	2	9	SK	c	4
富江 Tomie	65.3	8.0	NE	7	3	SK	bc	-
長崎 Nagasaki	65.0	5.2	NNE	4	0	-	b	-
佐賀 Saga	66.6	5.1	NE	6	0	SK	b	-
福岡 Hukuoka	66.7	3.0	-	1	0	KC	b	-
嚴原 Ituhara	67.1	6.2	NNW	4	10	N	c	-
下關 Simonoseki	66.5	3.2	ENE	2	0	-	b	-
濱田 Hamada	67.1	2.0	ENE	4	2	SK	b	-
境 Sakai	67.0	3.0	-	0	7	SK	bc	1
宮津 Miyadu	67.6	3.4	N	6	10	SK	c	4
津 Tu	65.1	3.2	NW	4	6	SK	bc	-
岐阜 Gihu	65.5	2.6	NW	3	3	SK	bc	-
名古屋 Nagoya	64.7	1.5	W	8	0	-	b	-
濱松 Hamamatu	61.9	3.7	W	6	4	SK	bc	-
長津呂 Nagaturo	61.2	6.8	NNE	4	10	CS	c	-
沼津 Numadu	60.7	5.0	ESE	2	10	CS	c	-
横濱 Yokohama	62.3	3.5	N	9	7	SC	bc	-
東京 Tôkyo	62.0	3.3	N	8	8	CS	c	-
熊谷 Kumagaya	63.0	2.1	N	10	1	C	b	-
布良 Mera	61.2	5.8	NNE	7	10	SK	c	-
銚子 Tyôsi	61.9	5.3	NE	5	10	SK	c	-
八丈島 Hatidyozima								
父島 Titizima	64.7	12.6	-	0	0	-	b	-
筑波山 Tukubasan	62.8	-4.0	NNW	7	4	CK	bc	-
高山 Takayama	67.7	-3.6	N	5	6	SK	bc	2
飯田 Iida	63.2	-0.1	-	0	0	SC	b	-
松本 Matumoto	62.0	-3.2	NW	3	0	SK	b	2
長野 Nagano	66.4	-3.3	N	5	2	N	s	4
甲府 Kôhu	62.2	2.5	WNW	5	1	CS	b	-
前橋 Maebasi	63.9	0.9	NNW	11	0	SK	b	-
足尾 Asio	61.3	-2.6	NE	3	0	SK	b	-
宇都宮 Utunomiya	62.2	-0.9	-	1	0	-	b	-
福島 Hukusima	62.6	-0.5	WSW	3	4	K	s	-
彦根 Hikone	66.3	2.2	N	4	9	SK	c	2
伊吹山 Ibukisan	66.8	-10.4	NNW	7	10	N	s	-
福井 Hukui	69.3	0.7	N	2	3	SK	bc	14
金澤 Kanazawa	67.8	0.2	E	2	1	SK	b	19
皆月 Minaduki	67.0	-1.3	W	3	1	SK	b	12
伏木 Husiki	68.1	-1.0	-	1	0	SK	b	19
高田 Takata	66.6	0.5	NW	2	6	SK	bc	47
新潟 Niigata	65.9	0.4	WSW	10	3	K	bc	28
相川 Aikawa	65.5	0.6	NNW	5	10	N	s	1
山形 Yamagata	63.8	-2.3	-	1	10	N	s	11
秋田 Akita	61.0	-0.9	NW	10	10	SK	c	7
水戸 Mito	61.5	1.0	-	1	4	KC	bc	-
金山 Kanayama	61.1	0.1	W	4	1	SK	b	-
石巻 Isinomaki	61.6	1.6	W	5	0	SK	b	-
水澤 Midusawa	60.9	-2.3	WNW	9	3	SK	bc	1
盛岡 Morioka	61.0	-3.3	W	8	3	SK	bc	11
宮古 Miyako	59.0	-1.5	-	0	1	SK	b	5
青森 Aomori	59.8	-2.8	SW	8	10	N	r	3
函館 Hakodate	57.2	-2.1	W	5	2	SK	b	3
壽都 Suttu	56.3	-0.6	WNW	8	8	SK	c	1
札幌 Sapporo	55.1	-2.7	NW	8	10	N	s	3
羽幌 Haboro	52.3	-2.1	NW	9	10	N	c	7
旭川 Asahigawa	53.3	-6.1	-	1	10	N	s	5
浦河 Urakawa	55.8	-3.5	WNW	10	10	N	s	1
帶廣 Obihiro	53.3	-7.1	-	1	1	SK	b	-
網走 Abasiri	51.8	-6.7	-	0	2	N	s	2
釧路 Kusiro	52.6	-2.3	WSW	7	0	SK	b	1
根室 Nemuro	51.8	-3.9	WSW	5	7	SK	bc	4
紗那 Syana	48.8	-4.8	NW	8	10	SK	c	-
大泊 Ootomari	48.3	-3.6	W	6	10	N	s	-
敷香 Sikka	47.3	-3.4	NNW	8	10	N	s	2
釜山 Husan	67.7	3.5	NE	3	10	SK	c	-
濟州島 Saisyûtô	67.6	4.6	S	2	10	CS	c	-
木浦 Moppo	67.6	1.0	N	3	10	SK	c	-
仁川 Zinsen	68.6	-2.1	N	2	4	C	bc	-
江陵 Kôryô	68.2	-2.9	WSW	4	3	CS	bc	-
元山 Gensan	68.1	-4.3	-	0	6	C	bc	-
城津 Zyôsin	67.9	-4.3	-	0	0	SK	b	-
雄基 Yûki	65.6	-1.7	N	15	0	-	b	-
中江鎭 Tyûkôtin	70.6	-9.7	-	1	0	-	b	-
龍岩浦 Ryûganpo	70.2	-4.0	NW	2	0	SK	b	-
大連 Dairen	72.0	-3.8	NNW	2	0	-	b	-
營口 Yinkow	71.0	-4.4	-	1	0	-	b	-
奉天 Mukden	70.7	-5.6	-	0	0	-	b	-
長春 Changchun	68.9	-7.4	WSW	4	0	-	b	-
天津 Tientsin	70.9	-3.1	-	1	0	-	b	-
青島 Tsingtau	71.8	-1.3	N	6	6	CS	bc	-
上海 Shanghai	69.5	5.1	N	4	10	SK	c	-
ラサ島 Rasazima	63.2	20.4	ESE	2	6	KC	bc	0-10
大東島 Ooagarizima	63.2	-	-	0	10	SK	c	-

船名 SHIP.	東經 °E Long.	北緯 °N Lat.	氣壓 Air Pressure 700+	風向 Wind (3) Direc.	風力 Force	天氣 Weath.
Hiro.Kôhuku m.	125	36	62.8	ENE	3	c
NYK.Hokuyô maru	143	33	58.7	NE	3	c
Zyuyô maru	143	37	65.5	NNW	6	c
Kasima maru	119	26	61.5	NE	6	c
Yaku maru	127	29	61.5	N	4	bc
Husô maru	123	27	67.1	NNE	4	c
Husimi maru	120	25	64.5	NNE	5	c
Hawaii maru	119	24	65.5	NNE	5	f
NYK.Taiyô maru	122	29	65.8	N	5	i
Malacca maru	121	21	59.2	ENE	3	c

觀測所 STATIONS	時刻 Time	氣壓 Air Pressure 700+	風向 Wind (3) Direc.	風力 Force	氣温 Air Temp.	天氣 Weather.
Hongkong	11	61.1	ESE	2	19	overcast
Manila	7	59.3	E	2	21	fair
Appari	7	59.0	-	0	22	fair
Legaspi	7	59.0	-	0	25	overcast
Iloilo	7	58.4	N	4	24	overcast
Surigao	7	58.4	E	2	25	overcast
Yap	7	58.1	NE	4	-	overcast
Guam	7	58.4	N	2	-	overcast
Basco	7	59.6	SE	2	25	overcast

天氣 Weather	快晴 Clear	晴 Fair	曇 Cloudy	雨 Rain	雪 Snow	霧 Fog	雷雨 Thunderstorm
記號 Notation	b	bc	c	r	s	f	t

參月廿壹日午后六時各地觀測表

OBSERVATIONS at 6p.m. (135° M.S.T.) March 21 1928

測候所 STATIONS	氣壓 Air Press. mm. 700+	氣温 Air Temp. °C	風向 Wind Direc.	風速 Vel. m/s	雲量 Clouds Amt.	雲形 Form	天氣 Weath.	雨量 Precip. mm. (2)
パラオ Palau	57.0	27.5	NNE	3	9	CS	c	-
恆春 Kôsyun	59.2	26.0	NW	2	10	KC	c	-
澎湖 Hôko	59.9	23.1	NE	5	4	KC	bc	-
臺北 Taihoku	60.8	19.4	WNW	4	7	KC	bc	-
石垣 Isigakizima	60.2	22.6	SSE	2	10	SK	c	-
那覇 Naha	62.4	19.2	ESE	3	10	SC	r	-
名瀬 Naze	62.4	19.2	-	0	10	SK	c	-
鹿兒島 Kagosima	61.5	17.2	W	2	0	-	b	-
宮崎 Miyazaki	60.3	18.6	W	5	9	C	c	-
熊本 Kumamoto	61.7	14.9	SW	3	10	C	c	-
足摺 Asizuri	59.3	17.5	WNW	2	3	KC	bc	-
高知 Kôti	58.4	18.7	W	2	3	K	bc	-
室戸 Muroto	57.3	16.9	W	11	4	CK	bc	-
和歌山 Wakayama	57.9	13.9	NNW	2	10	SK	c	-
潮岬 Siomisaki	56.9	17.6	WNW	8	6	C	bc	-
大分 Ooita	60.1	15.2	NW	3	1	K	b	-
松山 Matuyama	60.1	14.9	SW	4	10	SK	c	-
多度津 Tadotu	59.7	11.9	W	4	10	KN	c	-
廣島 Hirosima	61.5	10.7	NNW	6	10	SK	c	-
岡山 Okayama	59.4	12.2	N	5	10	SK	c	-
大阪 Oosaka	58.6	11.5	N	6	10	N	r	-
富江 Tomie	63.0	11.4	NW	3	6	C	bc	-
長崎 Nagasaki	62.1	12.9	WSW	5	9	CS	c	-
福岡 Hukuoka	62.3	12.5	W	5	2	K	b	-
嚴原 Ituhara	63.0	10.4	NNW	5	10	N	c	-
下關 Simonoseki	61.5	11.2	NW	4	9	SK	c	-
濱田 Hamada	62.9	8.4	NNE	5	10	SK	c	-
境 Sakai	62.0	7.4	NNW	3	10	SK	c	-
宮津 Miyadu	61.5	6.5	NW	6	10	N	r	3
名古屋 Nagoya	58.1	10.4	W	6	10	SK	c	-
濱松 Hamamatu	55.3	15.6	WNW	6	3	SK	bc	-
長津呂 Nagaturo	54.3	16.3	SW	13	0	K	b	-
横濱 Yokohama	51.5	17.6	SW	13	2	SK	b	-
東京 Tôkyô	52.6	15.0	N	6	0	K	b	-
布良 Mera	54.0	17.1	SW	13	0	-	b	-
銚子 Tyôsi	51.1	16.5	SW	6	0	SK	b	-
八丈島 Hatidyôzima								
父島 Titizima	64.2	16.0	-	1	0	-	b	-
筑波山 Tukubasan	52.5	9.0	WSW	4	8	SK	c	-
高山 Takayama	58.7	5.1	NNW	6	10	N	r	2
長野 Nagano	58.0	2.0	NNE	5	10	N	c	4
甲府 Kôhu	52.8	13.9	WSW	5	10	N	r	-
前橋 Maebasi	54.3	9.4	NNW	7	10	N	r	-
宇都宮 Utunomiya	52.0	13.4	W	3	10	SK	c	-
福島 Hukusima	54.7	5.2	NW	6	8	SK	c	-
伊吹山 Ibukisan	57.3	-1.5	NNW	16	10	S	f	-
福井 Hukui	61.1	6.1	N	3	10	N	r	11
皆月 Minaduki	61.4	0.9	NNW	5	10	N	s	1
新潟 Niigata	59.0	2.2	NNW	13	10	N	s	8
相川 Aikawa	59.5	2.1	N	6	10	N	c	1
秋田 Akita	57.1	0.7	N	5	10	SK	c	1
石巻 Isinomaki	55.0	3.0	NW	6	7	SK	bc	-
盛岡 Morioka	54.7	-0.3	WNW	14	2	SK	b	-
宮古 Miyako	53.6	1.7	-	0	4	SK	bc	-
青森 Aomori	56.1	-1.4	WSW	8	10	N	s	-
函館 Hakodate	54.4	-0.4	WSW	8	10	N	s	-
札幌 Sapporo	53.0	-2.6	NNW	2	8	SK	c	-
旭川 Asahigawa	51.6	-2.4	W	3	10	N	s	1
浦河 Urakawa	52.1	-0.1	WNW	12	0	-	b	-
帶廣 Obihiro	50.6	-0.3	NW	5	4	SK	bc	-
網走 Abasiri	50.3	-2.2	-	1	10	N	s	-
根室 Nemuro	49.5	0.3	SW	2	10	SK	c	-
紗那 Syana	49.9	1.6	WNW	2	6	SK	bc	-
大泊 Ootomari	51.5	-4.1	NNE	7	10	N	s	-
敷香 Sikka	51.1	-4.1	NNW	4	10	S	c	-
釜山 Husan	63.2	7.0	E	3	9	SK	c	-
濟州島 Saisyûtô	56.1	5.7	NNW	5	0	-	b	-
木浦 Moppo	65.3	2.8	N	13	3	C	bc	-
仁川 Zinsen	66.3	2.4	NW	9	10	C	c	
江陵 Kôryô	66.2	2.2	N	3	2	CS	b	
元山 Gensan	66.1	3.1	N	4	0	-	b	
城津 Zyôsin	64.5	2.0	WNW	4	0	SK	b	
雄基 Yûki	61.9	-1.0	NNW	16	0	SK	c	
中江鎭 Tyûkôtin	68.5	-3.4	-	1	10	KC	c	
龍岩浦 Ryûganpo	69.2	1.0	WNW	2	0	CS	b	
大連 Dairen	71.9	-0.6	N	9	10	C	c	
營口 Yinkow	71.3	1.5	N	4	0	-	b	
奉天 Mukden	70.7	0.4	NNW	3	0	-	b	
長春 Changchun	68.4	-1.2	WNW	5	0	-	b	
天津 Tientsin	70.0	8.9	NNE	3	9	KC	c	
青島 Tsingtau	70.5	4.3	NNE	10	0	CK	b	
上海 Shanghai	67.3	8.2	N	8	7	SK	bc	
ラサ島 Rasazima	62.1	22.4	E	3	1	KC	b	
大東島 Ooagarizima	62.5	-	SSE	2	4	SK	bc	

地名 STATIONS	午前六時 6a.m. 氣壓 Air Pressure 700+	風向 Wind Direc.	風力 Force (4)	氣温 Temp.	雨量 Precip.	天氣 Weather	正午 NOON 氣壓 Air Pressure 700+	風向 Wind Direc.	風力 Force (4)	氣温 Temp.	雨量 Precip.	天氣 Weather
漢口 Hankow	62.0	NE	2	12	-	b	65.9	NE	1	12	-	c
芝罘 Chefoo	70.7	NE	3	2	-	b	73.3	N	3	2	-	b

船名 SHIP.	東經 °E Long.	北緯 °N Lat.	氣壓 Air Pressure 700+	風向 Wind (3) Direc.	風力 Force	天氣 Weath.
5th Murcran m.	126	36	62.8	NNE	5	b
Hieizan maru	140	42	58.2	NW	5	c
Kasima maru	121	27	59.2	E	3	f
Hukukai maru	132	34	59.5	NW	5	bc
NYK.Bokuyô m.	145	33	60.5	SW	7	bc
Taihoku maru	129	28	63.8	SW	2	c
3rd Yosida m.	130	32	68.6	N	3	c
Kisyun maru	135	34	59.5	NW	3	c
Tôtai maru	133	32	57.7	WSW	4	bc
Zyuyô maru	144	37	55.1	WNW	4	c
Kanzyu maru	158	32	65.8	E	1	bc
Colombia maru	132	35	57.7	N	4	b
Kôsin maru	160	44	57.7	SSW	2	c
Kôhuku maru	123	36	63.3	NE	6	bc
Seiun maru	123	28	63.3	N	2	c
Kaisyô maru	164	46	59.5	S	6	c

觀測所 STATIONS	時刻 Time	氣壓 Air Pressure 700+	風向 Wind (3) Direc.	風力 Force	氣温 Air Temp.	天氣 Weather.
Hongkong	17	60.5	ESE	2	32	overcast
Manila	15	57.8	SW	4	32	overcast
Appari	15	57.5	NNE	4	30	fair
Legaspi	15	58.1	NE	4	32	fair
Iloilo	15	56.9	NE	5	32	fair
Surigao	15	57.8	SSW	2	26	overcast
Basco	15	58.7	NNE	2	28	overcast
Guam	15	56.6	N	5	-	overcast
Wladiwostock	7	59.6	NW	4	-	-
Nikolaievsk	7	55.3	SE	5	-	-
Harbin	7	64.8	N	5	-	-
Tsitsihar	7	68.4	N	5		
Olga	7	57.0	-	0	-	
Khabarovsk	7	55.3	E	4	-	-
Blagovestchensk	7	64.0	N	6	-	-
Stretensk	7	77.1	-	0	-	
Is.of Bhering	7	69.8	E	3	-	
Mur Amurskij	7	56.5	-	0	-	
Wladiwostock	13	59.9	NW	4	-	-
Nikolaievsk	13	58.4	SE	2	-	-
Tsitsihar	13	68.6	N	[illegible]		-
Khabarovsk	13	55.9	N	2		
Blagovestchensk	13	64.6	NW	[illegible]		
[illegible]	13	73.6	SW	7		
[illegible]	13	60.0	E	1		

凡例 Notes

(1) 午前六時ノ雨量ハ前廿四時間ノ總量ナリ — in the preceding 24 hours.

(2) [illegible]ナリ — in the preceding 6 hours.

(3) 外國[illegible]風力ハビユーホル[illegible] — in Beaufort's scale.

(4) 漢口、芝罘[illegible]ナリ — in the Land scale (0–6)

天氣圖
WEATHER CHART.

THE CENTRAL METEOROLOGICAL OBSERVATORY OF JAPAN. TOKYO.

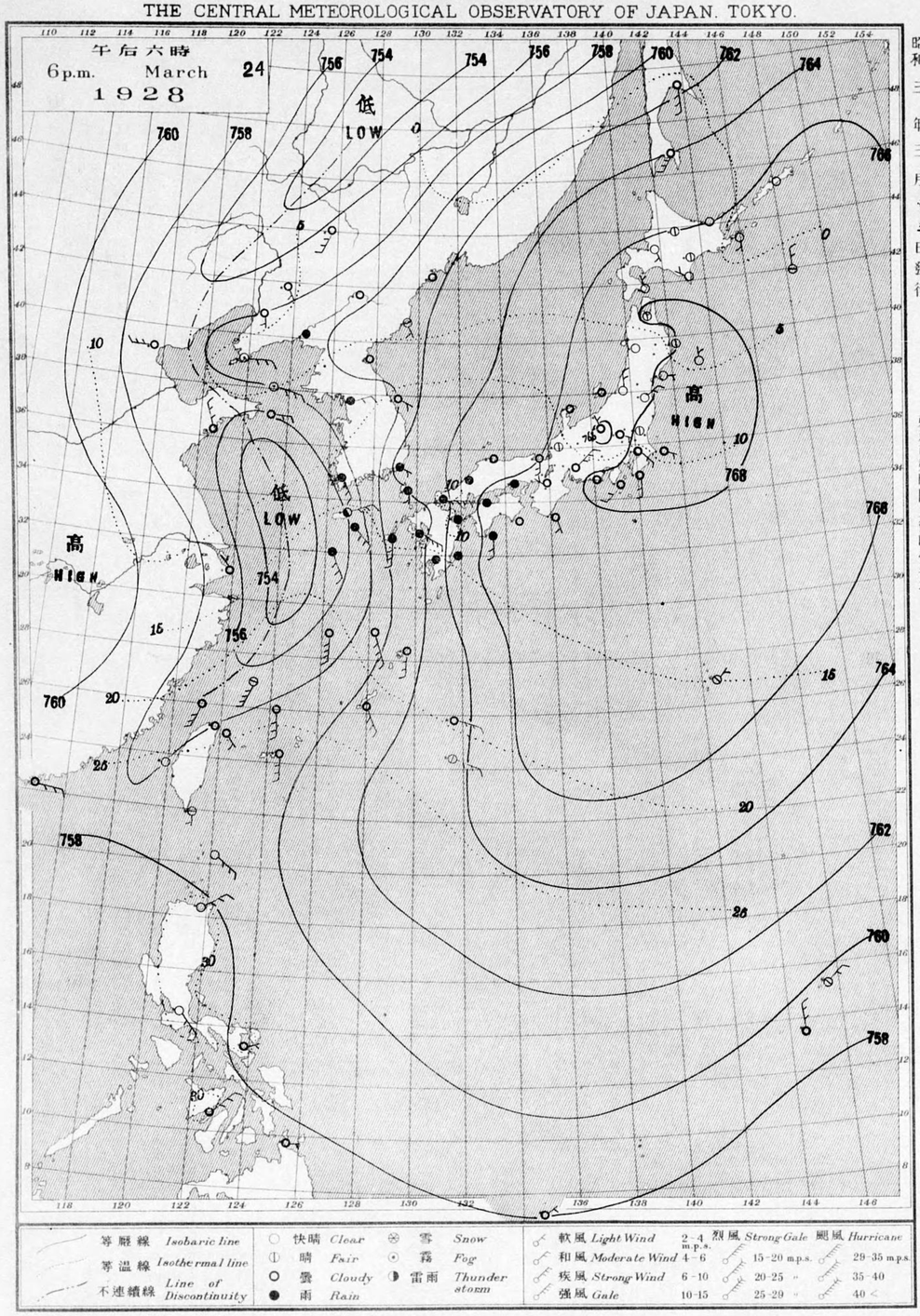

等壓線 Isobaric line	○ 快晴 Clear	⊗ 雪 Snow	軟風 Light Wind	2-4 m.p.s.	烈風 Strong Gale	15-20 m.p.s.	颶風 Hurricane	29-35 m.p.s.
等温線 Isothermal line	◐ 晴 Fair	⊙ 霧 Fog	和風 Moderate Wind	4-6		20-25 〃		35-40
不連續線 Line of Discontinuity	○ 曇 Cloudy	◑ 雷雨 Thunder storm	疾風 Strong Wind	6-10		25-29 〃		40 <
	● 雨 Rain		強風 Gale	10-15				

明治廿七年三月七日第三種郵便物認可
昭和三年三月廿五日發行

發行人 發行所
東京市麹町區元衛町壹番地
中央氣象臺

東京市神田區西小川町一丁目六番地 電話九段二八四四番
販賣印刷者合資會社 清華堂（定價郵稅共金五錢）

天氣圖
WEATHER CHART.

THE CENTRAL METEOROLOGICAL OBSERVATORY OF JAPAN. TOKYO.

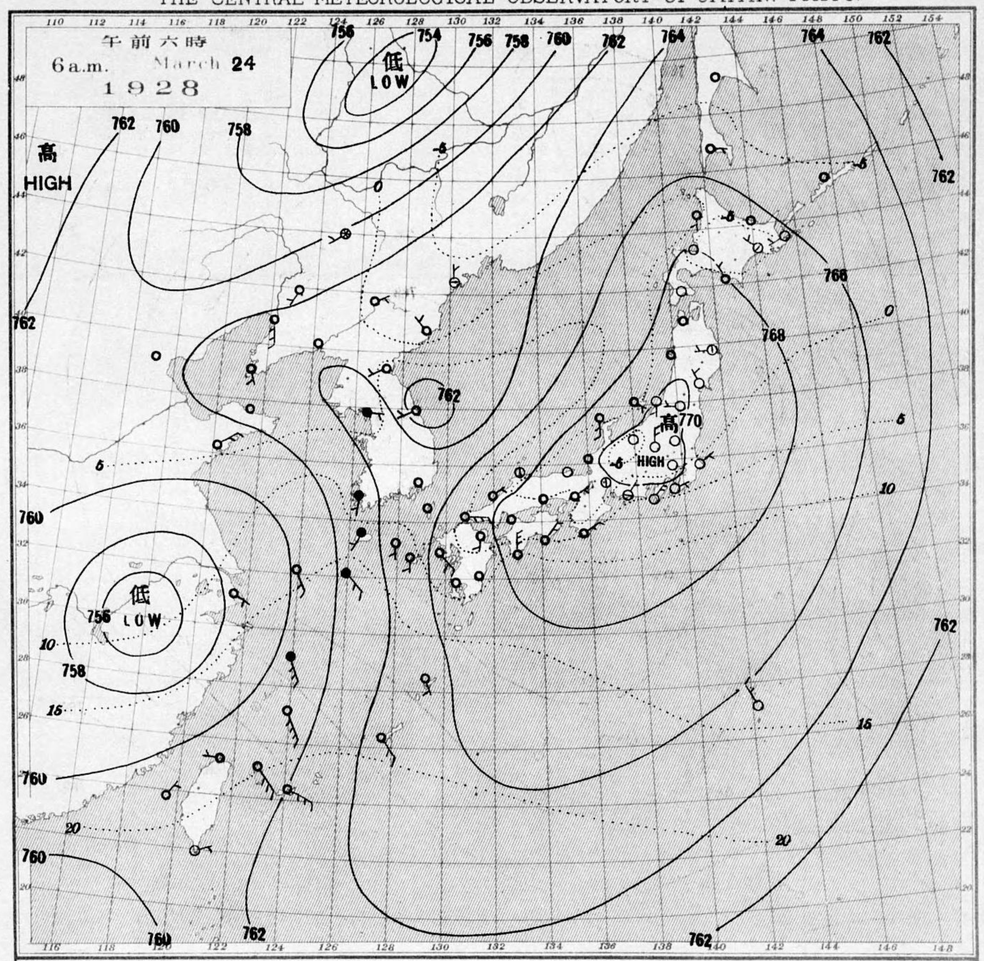

天氣圖第八四號

天氣豫報

第一區	南乃至西ノ風	曇少雨
第二區	仝	天氣變ラズ
第三區	仝	仝
第四區	仝	仝
第五區	仝	曇少雨
第六區	南乃至東ノ風	天氣變ラズ
第七區	仝	曇
第八區	南乃至西ノ風	晴
第九區	南乃至東ノ風	晴後曇

WEATHER FORECASTS

I	S-W	cloudy with some rain
II	〃	changeable
III	〃	〃
IV	〃	〃
V	〃	cloudy with some rain
VI	S-E	changeable
VII	〃	cloudy
VIII	S-W	fair
IX	S-E	fair, cloudy later

氣象區域圖

天氣概況

七六六粍ノ高氣壓ガ內地ヤ小笠原島附近海上ヲ覆ヒソノ中心ハ本州中部ニ在リ. 七七二粍ヲ算ス東方ニ移動ス. 上海ノ西方ニハ七五五粍ノ低氣壓アリ東北東ニ進行シテチチハルノ北東方ニ在ル七五四粍ノハ北東ニ進ム. 本州中部以東ノ各地ハ一般ニ天氣良好ニシテ快晴ノ所多シ. 近畿以西ハ朝鮮滿洲辺モ皆曇天トナリ朝鮮西海岸ニアハ降雨中リ. 琉球諸島ハ南東風トナリ曇天ニテ臺灣ニテハ晴曇相半ス.

東京豫報 TOKYO.

今晩ハ北寄リノ風薄曇リ
明日ハ北ノ風後南ノ風曇少雨

三月廿三日午前六時各地觀測表

OBSERVATIONS at 6a.m.(135° M.S.T.) March 23 1928

測候所 STATIONS	氣壓 Air Press. mm. 700+	氣温 Air Temp. °C	風向 Wind Direc.	風速 Vel. m/s	雲量 Clouds Amt.	雲形 Form	天氣 Weath.	雨量 Precip. mm. (1)
パラオ Palau	58.4	25.7	E	3	4	KN	bc	4
恒春 Kōsyun	61.6	22.8	NE	10	4	SK	bc	-
臺東 Taitō	63.9	20.3	NW	3	10	SK	c	--
臺南 Tainan	62.6	16.8	N	2	10	SK	c	--
澎湖 Hōko	63.1	18.5	NNE	9	10	SK	c	-
臺北 Taihoku	65.2	15.5	E	7	10	SK	c	-
石垣 Isigakizima	64.8	19.2	NE	4	10	N	r	4
那覇 Naha	65.7	16.9	NE	5	10	S	c	-
名瀬 Naze	66.4	16.1	N	7	10	SK	c	-
鹿兒島 Kagosima	68.2	0.6	-	1	0	-	b	-
宮崎 Miyazaki	67.7	1.1	-	0	0	-	b	-
熊本 Kumamoto	69.3	-1.2	-	1	0	-	b	-
足摺 Asizuri	66.6	5.5	NW	5	0	-	b	-
高知 Kōti	66.5	4.5	NNW	4	0	K	b	2
室戸 Muroto	65.8	4.4	NNE	6	0	SK	b	1
徳島 Tokusima	68.3	2.9	NW	3	0	SK	b	-
和歌山 Wakayama	66.6	2.4	NE	2	1	SK	b	-
潮岬 Siomisaki	64.3	5.6	NNE	3	0	SK	b	-
大分 Ooita	69.4	5.0	NW	3	0	K	b	-
松山 Matuyama	68.5	-0.5	-	0	2	SK	b	-
多度津 Tadotu	68.9	-0.6	SE	2	0	-	b	-
廣島 Hirosima	69.7	-0.4	-	1	0	-	b	-
岡山 Okayama	69.0	-0.4	-	0	0	-	b	-
神戸 Kōbe	68.1	2.1	NNW	2	0	SK	b	-
大阪 Oosaka	67.8	0.3	-	0	0	SK	b	-
京都 Kyōto	68.2	-2.2	-	0	1	SK	b	-
八木 Yagi	67.8	-0.9	-	1	0	-	b	-
富江 Tomie	68.8	3.5	ESE	2	0	-	b	-
長崎 Nagasaki	67.8	0.6	-	1	0	SK	b	-
福岡 Hukuoka	69.3	0.4	-	1	0	K	b	-
蘭原 Ituhara	69.2	0.9	-	1	0	-	b	-
下關 Simonoseki	69.1	3.0	ENE	2	0	SK	b	-
濱田 Hamada	69.4	-1.1	ENE	3	3	SK	bc	--
境 Sakai	69.2	4.3	-	0	6	SK	bc	-
宮津 Miyadu	68.7	5.2	N	5	10	SK	c	-
津 Tu	66.3	2.8	NW	8	0	SK	b	--
岐阜 Gihu	66.6	-0.4	NW	2	0	SK	b	-
名古屋 Nagoya	66.6	-1.1	WNW	2	0	-	b	-
濱松 Hamamatu	64.9	2.7	-	0	7	KC	bc	-
長津呂 Nagaturo	64.5	6.1	NE	8	9	SK	c	-
沼津 Numadu	65.2	3.8	ENE	2	10	SK	c	-
横濱 Yokohama	66.6	3.7	NNE	7	10	SK	c	-
東京 Tōkyo	66.7	3.5	N	6	8	SK	c	-
熊谷 Kumagaya	66.6	1.0	NNW	3	8	SK	c	-
布良 Mera	65.5	5.0	NNE	5	10	SK	c	-
銚子 Tyōsi	66.6	4.9	NE	11	7	CS	bc	-
八丈島 Hatidyozima								
父島 Titizima	62.1	16.0	SW	5	10	SK	c	-
筑波山 Tukubasan	66.9	-4.2	N	7	2	KC	b	-
高山 Takayama	69.4	-4.7	SE	2	4	SK	bc	-
飯田 Iida	67.7	-2.0	SW	3	6	-	b	-
松本 Matumoto	72.5	-5.1	-	0	1	SK	b	-
長野 Nagano	68.8	-2.6	-	1	7	SK	bc	-
甲府 Kōhu	66.8	1.4	NNW	3	10	SK	c	2
前橋 Maebasi	67.1	-1.1	W	3	0	SK	b	-
足尾 Asio	67.5	-7.6	-	1	1	C	b	-
宇都宮 Utunomiya	66.6	-0.9	NNE	2	0	-	b	-
福島 Hukusima	67.3	-0.3	-	1	4	KC	bc	-
彦根 Hikone	67.4	2.8	N	4	0	-	b	-
伊吹山 Ibukisan	67.0	-6.9	N	12	0	SK	b	-
福井 Hukui	68.6	-1.2	-	1	6	SK	bc	-
金澤 Kanazawa	69.0	-0.8	E	2	4	SK	bc	-
高田 Takata	68.8	1.0	NNW	2	8	SK	c	1
新潟 Niigata	69.1	1.1	NW	3	1	K	b	-
相川 Aikawa	68.6	0.4	-	0	10	SK	c	-
秋田 Akita	68.2	2.3	NNW	3	10	K	c	-

測候所 STATIONS	氣壓 Air Press. mm. 700+	氣温 Air Temp. °C	風向 Wind Direc.	風速 Vel. m/s	雲量 Clouds Amt.	雲形 Form	天氣 Weath.	雨量 Precip. mm. (1)
山形 Yamagata	67.0	-1.8	-	1	4	KC	bc	-
秋田 Akita	67.3	0.2	-	1	10	SK	c	-
水戸 Mito	66.1	-1.4	-	0	0	SK	b	-
金山 Kanayama	66.3	-2.9	-	0	1	SK	b	-
石巻 Isinomaki	66.8	-1.0	-	1	1	SK	b	-
水澤 Midusawa	67.0	-1.2	NNE	4	1	SK	b	--
盛岡 Morioka	67.4	-4.5	NE	2	0	SK	b	-
宮古 Miyako	66.2	-2.5	WSW	3	0	-	b	-
青森 Aomori	67.1	-0.3	SW	3	9	SK	c	1
函館 Hakodate	65.4	-2.0	-	1	4	SK	bc	4
壽都 Suttu	65.1	2.4	W	5	4	SK	bc	2
札幌 Sapporo	64.5	-1.2	S	2	7	SK	bc	2
羽幌 Haboro	62.9	2.1	NW	8	7	SK	bc	1
旭川 Asahigawa	63.9	-5.3	-	1	10	N	s	7
浦河 Urakawa	65.0	-2.3	NW	4	0	SK	b	-
帶廣 Obihiro	63.2	-0.3	NNW	4	7	SK	bc	-
網走 Abasiri	61.4	-1.6	NW	6	3	C	bc	4
釧路 Kusiro	62.5	-0.4	WSW	3	1	SK	b	-
根室 Nemuro	60.8	-0.2	NW	11	10	SK	c	-
稚内 Syana	55.4	-4.0	W	12	9	S	c	1
大泊 Ootomari	59.8	-1.0	NNW	6	6	SC	bc	1
敷香 Sikka	55.8	-2.7	NW	4	9	S	c	1
釜山 Husan	69.0	4.3	N	3	1	SK	b	--
濟州島 Saisyūtō	70.1	-1.0	S	3	0	-	b	-
本浦 Moppo	69.7	-1.7	N	2	3	-	b	-
仁川 Zinsen	70.5	-1.1	-	1	0	-	b	--
元山 Gensan	69.0	1.5	WSW	5	0	SK	b	-
城津 Zyōsin	69.3	-2.9	WSW	2	0	-	b	-
雄基 Yūki	69.1	-3.3	-	0	0	CS	b	-
中江鎭 Tyūkotin	68.6	-3.4	W	2	0	-	b	-
龍岩浦 Ryūganpo	70.1	-7.6	-	1	1	SC	b	-
大連 Dairen	69.8	-2.9	ESE	2	0	-	b	-
營口 Yinkow	68.6	2.2	SSW	9	1	CS	b	-
奉天 Mukden	66.9	-0.4	ESE	4	0	-	b	-
長春 Changchun	66.2	0.0	SE	3	1	CS	b	-
天津 Tientsin	64.3	-3.2	S	8	0	-	b	-
青島 Tsingtau	66.6	2.3	-	1	6	KC	bc	-
上海 Shanghai	69.7	2.1	SSE	5	1	SK	b	-
厦門 Amoy	69.1	5.5	E	3	10	SK	c	-
臺北 Taihoku	69.1	-3.3	-	0	0	CS	b	-
臺南 Tainan	68.6	-3.4	W	2	0	-	b	-
中江鎭 Tyūkotin	70.1	-7.6	-	1	1	SC	b	-
龍岩浦 Ryūganpo	69.8	-2.9	ESE	2	0	-	b	-
大連 Dairen	68.6	2.2	SSW	9	1	CS	b	-
營口 Yinkow	66.9	-0.4	ESE	4	0	-	b	-
奉天 Mukden	66.2	0.0	SE	3	1	CS	b	-
長春 Changchun	66.3	-3.2	S	8	0	-	b	-
天津 Tientsin	66.6	2.3	-	1	6	KC	bc	-
青島 Tsingtau	69.7	2.1	SSE	5	1	SK	b	-
上海 Shanghai	69.1	5.5	E	3	10	SK	c	-
厦門 Amoy	69.4	19.8	NE	2	10	KC	c	0-10
沖繩島 Okinawazima								
大東島 Oagarizima	65.4	-	NNW	6	10	SK	c	0-10

船名 SHIP.	東經 °E Long.	北緯 °N Lat.	氣壓 Air Pressure 700+	風向 Wind (3) Direc.	風力 Force	天氣 Weath.
第二00.5 maru	127	31	65.8	NNE	3	bc
Malacca maru	123	24	63.8	NE	6	c
Siregi maru	130	34	66.5	NE	2	bc
Harbin maru	127	34	68.3	N	2	b
Tetu Keihuku m.	129	35	68.3	ENE	2	c

觀測所 STATIONS	時刻 Time	氣壓 Air Pressure 700+	風向 Wind (3) Direc.	風力 Force	氣温 Air Temp.	天氣 Weather.
Hongkong	11	63.8	ENE	4	16	rain
Manila	7	59.9	NE	1	16	fair
Appari	7	60.5	-	0	22	fair
Legaspi	7	59.3	NNE	2	25	fair
Hoilo	7	58.7	NNE	4	24	overcast
Massin	7	58.7	N	1	23	overcast
Yap						
Guam	7	58.7	NE	4	-	overcast
Basco	7	61.4	ENE	1	24	overcast

天氣 Weather　快晴 Clear　晴 Fair　曇 Cloudy　雨 Rain　雪 Snow　霧 Fog　雷雨 Thunderstorm

記號 Notation　b　bc　c　r　s　f　t

三月廿二日午后六時各地觀測表

OBSERVATIONS at 6p.m.(135° M.S.T.) March 22 1928

測候所 STATIONS	氣壓 Air Press. mm. 700+	氣温 Air Temp. °C	風向 Wind Direc.	風速 Vel. m/s	雲量 Clouds Amt.	雲形 Form	天氣 Weath.	雨量 Precip. mm. (2)
パラオ Palau	57.5	28.2	ENE	2	9	KN	c	-
恒春 Kōsyun	60.7	26.2	NE	4	8	SK	b	-
澎湖 Hoko	61.6	19.3	NNE	9	10	SK	c	-
臺北 Taihoku	63.5	18.6	E	5	10	SK	c	-
石垣 Isigakizima	62.5	20.6	NNE	5	10	N	r	4
那覇 Naha	63.1	19.9	E	4	10	SK	c	-
名瀬 Naze	63.4	18.8	N	3	10	SK	c	-
鹿兒島 Kagosima	64.4	11.2	NW	2	10	SK	c	-
宮崎 Miyazaki	64.0	11.7	-	1	10	SK	c	-
熊本 Kumamoto	65.3	9.7	N	2	9	CS	c	-
足摺 Asizuri	63.4	11.1	SW	2	10	SC	c	-
高知 Kōti	64.3	11.0	-	0	10	SK	c	-
室戸 Muroto	63.9	8.5	ENE	5	10	SK	c	-
和歌山 Wakayama	64.8	7.0	NE	5	10	CS	c	-
潮岬 Siomisaki	63.2	10.0	E	2	10	SK	c	-
大分 Ooita	65.8	7.9	N	4	10	CS	c	-
松山 Matuyama	65.1	7.4	SE	2	10	SC	c	-
多度津 Tadotu	66.1	7.2	-	1	10	SC	c	-
廣島 Hirosima	65.7	7.9	SSE	2	10	SC	c	-
岡山 Okayama	66.4	5.9	NNE	2	10	N	r	-
大阪 Oosaka	66.0	6.1	NNE	6	10	SK	c	-
富江 Tomie	66.4	9.2	N	3	10	SC	c	-
長崎 Nagasaki	65.7	7.5	NNW	7	10	SC	c	-
福岡 Hukuoka	66.3	8.0	NNW	3	10	KC	c	-
蘭原 Ituhara	65.7	7.5	-	1	10	KC	c	-
下關 Simonoseki	65.9	7.4	W	2	7	SK	bc	--
濱田 Hamada	66.2	6.3	NE	2	9	SK	c	-
境 Sakai	66.8	5.3	ENE	2	8	SK	c	--
宮津 Miyadu	67.2	5.6	N	4	10	N	c	-
名古屋 Nagoya	64.6	6.0	W	6	10	SK	c	-
濱松 Hamamatu	63.5	8.8	NW	3	10	SK	c	-
長津呂 Nagaturo	64.3	10.0	ENE	5	10	SC	c	-
横濱 Yokohama	64.3	8.5	E	4	10	SC	c	-
東京 Tōkyō	64.1	9.0	N	2	10	SC	c	-
布良 Mera	64.1	8.4	-	1	10	SK	c	-
銚子 Tyōsi	64.7	5.5	ESE	4	10	CS	c	-
八丈島 Hatidyōzima								
父島 Titizima	63.8	20.2	SW	2	10	N	c	--
筑波山 Tukubasan	64.9	0.2	ESE	4	10	SC	c	-
高山 Takayama	66.3	0.7	NNW	5	10	N	c	-
長野 Nagano	66.6	0.4	NNE	5	10	SC	c	-
甲府 Kōhu	62.9	3.7	WSW	2	10	SK	c	-
前橋 Maebasi	65.1	4.3	NNW	7	10	SC	c	-
宇都宮 Utunomiya	64.4	6.2	ENE	2	10	SC	c	-
福島 Hukusima	65.0	2.9	NW	6	6	N	bc	-
伊吹山 Ibukisan	66.7	-7.4	NNW	7	10	SC	c	-
福井 Hukui	67.1	4.4	NNE	2	10	SC	c	-
皆月 Minaduki	67.2	2.3	-	0	9	SK	c	-
新潟 Niigata	66.8	4.0	W	11	6	N	bc	-
相川 Aikawa	66.8	3.4	WNW	3	10	N	c	-
秋田 Akita	64.4	1.8	NW	8	10	N	s	-
仙台 Isinomaki	64.0	1.6	WNW	7	1	SK	b	--
盛岡 Morioka	63.2	1.1	NW	5	10	SK	c	-
宮古 Miyako	61.0	2.9	WSW	4	1	SK	b	-
青森 Aomori	62.9	0.6	WSW	11	10	N	c	-
函館 Hakodate	60.5	0.5	W	9	10	N	s	1
札幌 Sapporo	57.5	0.6	WNW	12	10	N	c	-
旭川 Asahigawa	55.3	-0.8	W	4	10	N	s	2
浦河 Urakawa	58.7	-0.3	WNW	9	8	SK	c	-
帶廣 Obihiro	54.6	-0.1	NW	9	1	S	b	-
網走 Abasiri	51.8	-0.2	W	5	10	S	c	-
根室 Nemuro	51.5	0.0	WSW	7	9	SK	c	-
稚内 Syana	47.6	-2.3	SW	11	10	N	s	-
大泊 Ootomari	52.2	-1.6	NE	10	10	S	1	--
敷香 Sikka	52.3	-2.4	NNW	10	10	S	c	-
釜山 Husan	66.3	7.3	SSE	2	5	SK	bc	-
濟州島 Saisyūtō	68.2	5.3	-	0	10	SK	c	-
本浦 Moppo	68.1	2.6	N	8	0	SK	b	-

地名 STATIONS	午前六時 6a.m. 氣壓 Air Pressure 700+	風向 Wind Direc.	風力 Force	氣温 Temp.	雨量 Precip.	天氣 Weather	正午 NOON 氣壓 Air Pressure 700+	風向 Wind Direc.	風力 Force (4)	氣温 Temp.	雨量 Precip.	天氣 Weather
漢口 Hankow	67.4	NE	2	8	-	c	69.9	NE	2	7	-	c
芝罘 Chefoo	71.5	-	0	-1	-	b	71.9	-	0	4	-	b

船名 SHIP.	東經 °E Long.	北緯 °N Lat.	氣壓 Air Pressure 700+	風向 Wind (3) Direc.	風力 Force	天氣 Weath.
Maya maru	126	33	65.8	N	6	c
Kanzyu maru	154	32	65.0	SSW	5	bc
NYK.Hokuyô m.	142	34	62.0	ENE	5	c
Genmei maru	138	34	62.0	S	2	c
Yôkô maru	151	44	48.8	SW	8	bc
Tôtai maru	137	34	60.0	NE	3	c
Ooyô maru	149	42	54.4	WSW	6	bc
Yakumo maru	128	29	62.5	N	5	r
Mizuho maru	125	29	64.0	NE	6	bc
Sakaki maru	122	28	64.5	SW	2	b
Maracca maru	122	23	61.2	N	5	c
NYK.Husimi m.	122	28	67.1	NE	6	c

觀測所 STATIONS	時刻 Time	氣壓 Air Pressure 700+	風向 Wind (3) Direc.	風力 Force	氣温 Air Temp.	天氣 Weather.
Hongkong	17	62.0	ENE	4	30	overcast
Manila	15	58.1	SE	4	32	fair
Appari	15	58.4	NE	4	29	fair
Legaspi	15	58.4	NE	4	32	overcast
Hoilo	15	57.5	NE	5	30	overcast
Ormoc	15	57.5	ENE	4	30	overcast
Basco	15	59.3	ESE	2	29	overcast
Guam	15	57.8	NE	4	-	overcast
Wladiwostock	7	65.0	NW	1	-	-
Nikolaievsk	7	60.0	NE	7	-	--
Harbin	7	69.0	W	2	-	--
Tsitsihar	7	68.9	NW	3	-	-
Olga	7	61.3	W	3	-	-
Khabarovsk	7	60.9	NW	2	-	--
Manchuria	7	69.5	E	3	-	--
Blagovestchensk	7	66.4	W	3	-	-
Alexandrovsk	7	51.9	N	5	-	-
Is.of Bhering	7	59.8	E	3	-	-
Wladiwostock	13	65.8	N	1	-	-
Nikolaievsk 例	13	60.6	N	3	-	--
Harbin	13	67.8	W	3	-	-
Tsitsihar	13	66.8	W	1	-	-
Khabarovsk	13	61.9	NW	2	-	--
Blagovestchensk	13	64.6	W	2	-	-
Petropavlosk	13	55.9	E	6	-	-

Notes
(1) in the preceding 24 hours.
(2) in the preceding 6 hours.
(3) in Beaufort's scale.
(4) in the sand scale (0–6)

天氣圖
WEATHER CHART.

THE CENTRAL METEOROLOGICAL OBSERVATORY OF JAPAN. TOKYO.

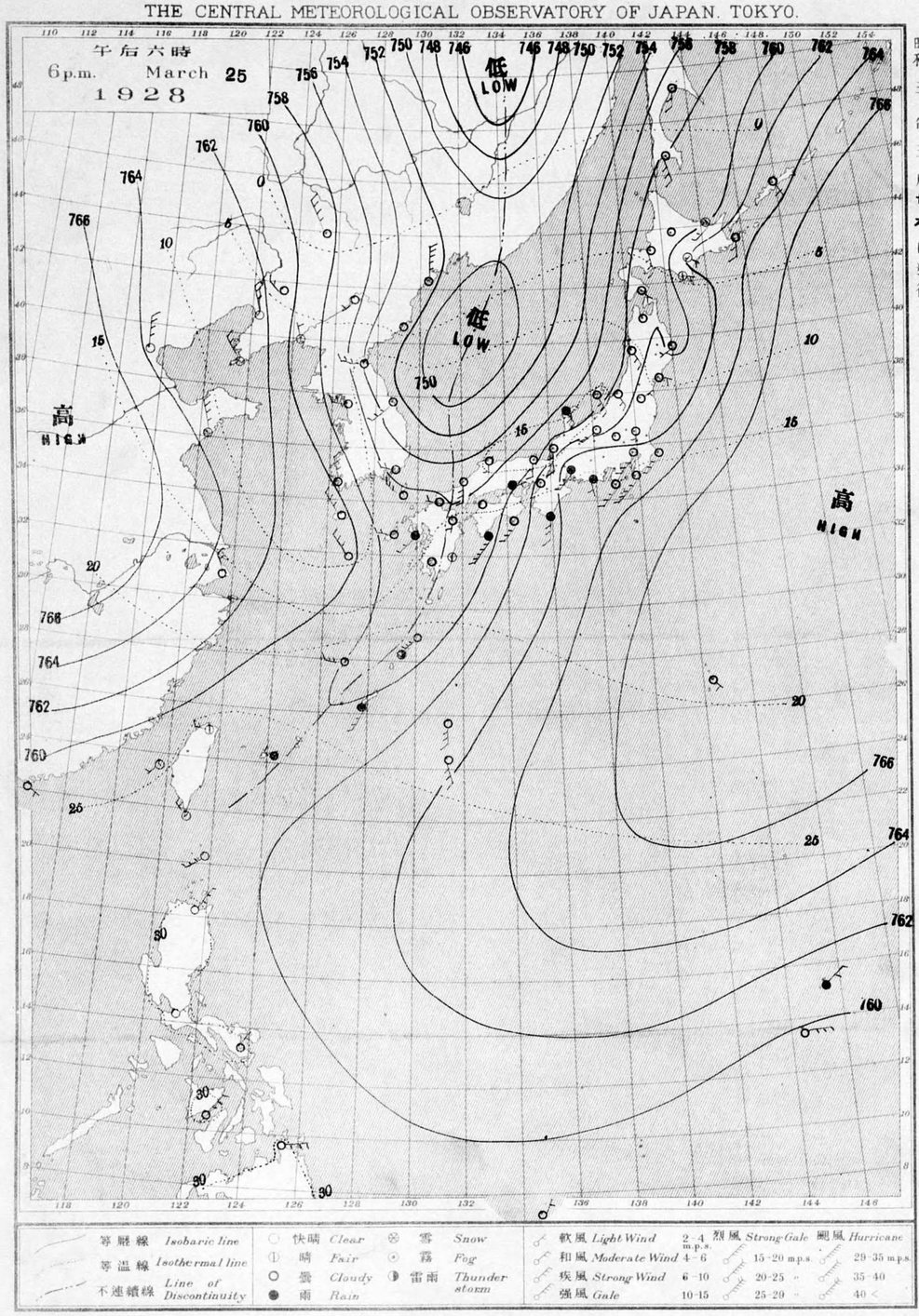

等壓線	*Isobaric line*	○ 快晴	*Clear*	⊗ 雪	*Snow*	軟風 *Light Wind*	2–4 m.p.s.
等温線	*Isothermal line*	◑ 晴	*Fair*	⊙ 霧	*Fog*	和風 *Moderate Wind*	4–6
不連續線	*Line of Discontinuity*	○ 曇	*Cloudy*	◑ 雷雨	*Thunder storm*	疾風 *Strong Wind*	6–10
		● 雨	*Rain*			強風 *Gale*	10–15

烈風 *Strong Gale*	15–20 m.p.s.	颶風 *Hurricane*	29–35 m.p.s.
〃	20–25 〃	〃	35–40
〃	25–29 〃	〃	40 <

明治廿七年三月七日第三種郵便物認可
昭和三年三月廿六日發行

發行人 發行所
東京市麹町區元衛町壹番地
中央氣象臺

東京市神田區西小川町一丁目六番地 電話九段二九四四番
販賣印刷者合資會社 清華堂（定價郵稅共金五錢）

天氣圖
WEATHER CHART.

THE CENTRAL METEOROLOGICAL OBSERVATORY OF JAPAN. TOKYO.

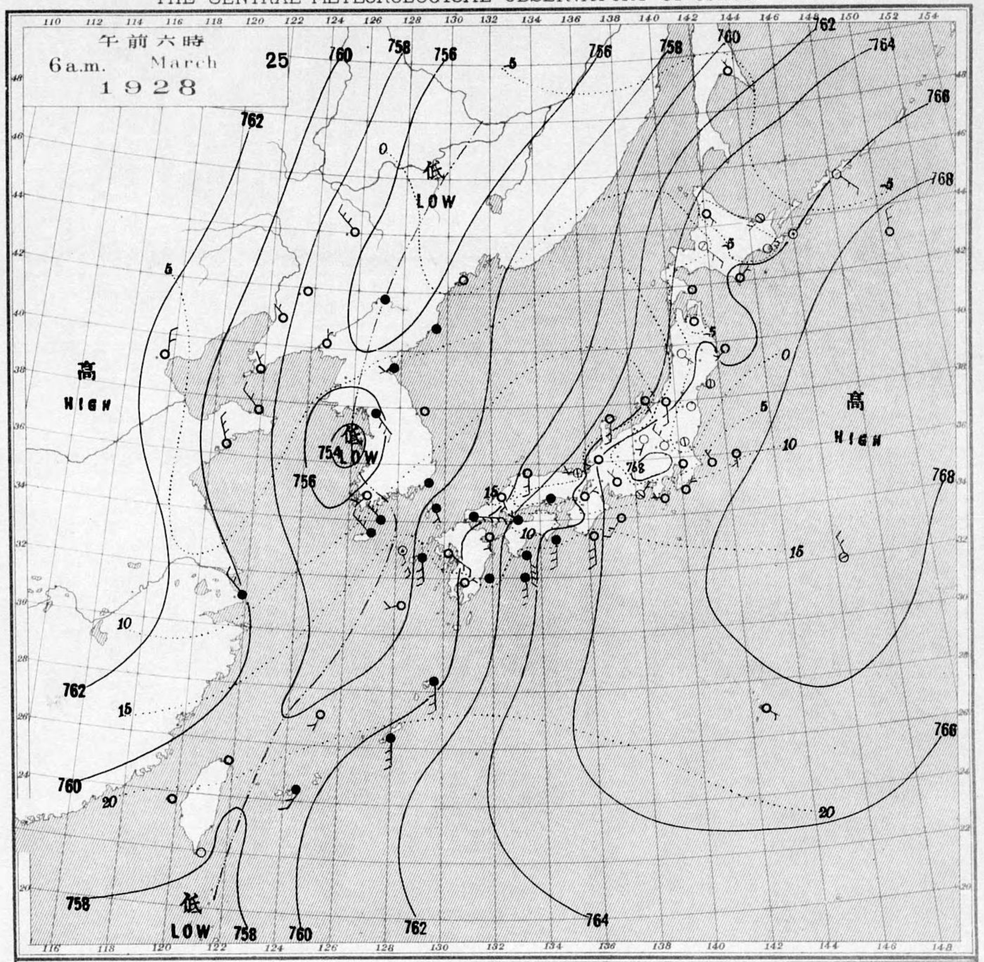

天氣圖第八號

天氣豫報

第一區	北乃至東ノ風 曇ヤ雨
第二區	北乃至西ノ風 天氣良クナル
第三區	仝 仝
第四區	仝 仝
第五區	南乃至西ノ風 曇ヤ雨
第六區	北乃至西ノ風 仝
第七區	南乃至西ノ風 天氣悪クナル
第八區	仝 仝
第九區	北乃至西ノ風 曇ヤ雪

WEATHER FORECASTS

I	N-E	cloudy with some rain
II	N-W	improving
III	〃	〃
IV	〃	〃
V	S-W	cloudy with some rain
VI	N-W	〃
VII	S-W	changeable
VIII	〃	〃
IX	N-W	cloudy with some snow

天氣概況

七日八時、高氣壓ガ本邦東方海上ヲ發ヒ、ソノ西縁ハ琉球方面ニマデ拡張ス。一不連續線ハ松花江下流域ヨリ南ニ走リ仁川、南西海上ニ在ル七日ノ低氣壓ト連絡シ、支那東海中部ヲ除ク廣範圍ニ亘リ降雨アリ。東海岸ニマデ延張ス。由テ云ヘバ、本州中部以北各地ハ一般ニ天氣良好ナルモ近畿附近ハ曇天ナリ。中國、四國、九州、大部分ト琉球ハ降雨中ナリ。朝鮮、大半雨天ナルモ遼東ト京畿ニハ、尚ホ高氣壓アリ、勢力靜穩ヌトナリ。天候恢復、緒ニ就ケリ。

東京豫報 TOKYO.

今晩、南西、風曇リ雨模樣。
明日、南西、風後北西ニ変リ曇ヤ雨。

暴風警報

第四區 風雨強カルベシ二十四日午后九時十分警戒ス。

仝日 二十五日午前九時五分警戒ヲトク。

參月廿四日午前六時各地觀測表

OBSERVATIONS at 6a.m. (135° M.S.T.) March 24 1928

測候所 STATIONS	氣壓 Air Press. mm. 700+	氣温 Air Temp. °C	風向 Wind Direc.	風速 Wind Vel. m/s	雲量 Clouds Amt.	雲形 Clouds Form	天氣 Weath.	雨量 Precip. mm. (1)
パラオ Palau								
恆春 Kôsyun	60.5	23.0	ENE	2	0	-	b	-
臺東 Taitô	61.2	20.8	WNW	2	2	SK	b	-
臺南 Tainan	60.2	16.9	-	0	10	S	f	-
澎湖 Hôko	60.8	18.6	NNE	2	10	SK	c	-
臺北 Taihoku	61.4	17.3	W	2	10	SK	c	-
石垣 Isigakizima	62.0	21.4	ESE	7	10	S	c	2
那覇 Naha	64.1	17.3	SE	4	9	SC	c	-
名瀬 Naze	64.9	16.1	SSE	3	10	SK	c	-
鹿兒島 Kagosima	67.1	9.1	-	1	10	N	c	-
宮崎 Miyazaki	67.7	6.6	-	1	10	SK	c	-
熊本 Kumamoto	67.3	5.6	ESE	2	10	SK	c	-
足摺 Asizuri	68.1	10.2	N	6	10	CS	c	-
高知 Kôti	68.8	4.0	WSW	2	10	SC	c	-
室戸 Muroto	68.5	6.7	NNE	4	10	CS	c	-
德島 Tokusima	69.3	0.8	-	1	0	-	b	-
和歌山 Wakayama	68.7	-0.1	ENE	4	9	CS	c	-
潮岬 Siomisaki	68.1	8.0	NE	4	10	CS	c	-
大分 Ooita	67.8	2.1	S	2	10	SC	c	-
松山 Matuyama	68.4	2.9	-	0	10	SK	c	-
多度津 Tadotu	68.8	2.9	SSE	2	10	CK	c	-
廣島 Hirosima	68.8	2.6	-	1	0	-	b	-
岡山 Okayama	69.2	-0.1	-	1	10	CS	c	-
神戸 Kôbe	69.0	1.2	-	1	0	-	b	-
大阪 Oosaka	69.4	1.2	NE	2	10	SK	c	-
京都 Kyôto	69.7	-3.7	-	0	4	C	bc	-
八木 Yagi	69.4	-2.6	-	1	6	CS	bc	-
富江 Tomie	65.8	13.8	S	2	10	SK	c	-
長崎 Nagasaki	66.5	9.8	SE	4	10	SC	c	-
佐賀 Saga	67.0	5.5	-	0	10	SK	c	-
福岡 Hukuoka	66.4	4.2	-	1	10	SK	c	-
嚴原 Ituhara	65.8	6.0	-	0	10	N	c	-
下關 Simonoseki	67.1	7.1	E	7	10	SK	c	-
濱田 Hamada	67.3	3.2	NE	3	10	SC	c	-
境 Sakai	67.4	0.1	-	0	7	SK	bc	-
宮津 Miyadu	68.5	-2.6	-	0	0	SK	b	-
津 Tu	69.5	-2.9	-	1	10	CS	c	-
岐阜 Gihu	69.6	-0.6	NW	2	9	CS	c	-
名古屋 Nagoya	69.1	-2.5	-	0	3	C	bc	-
濱松 Hamamatu	68.6	3.0	NNE	3	4	C	bc	-
長津呂 Nagaturo	69.5	5.6	NNE	5	1	SK	b	-
沼津 Numadu	69.3	3.4	ENE	2	4	SK	bc	-
横濱 Yokohama	70.3	-0.7	-	1	0	-	b	-
東京 Tôkyo	70.2	-0.8	-	0	2	S	b	-
熊谷 Kumagaya	70.2	-3.0	-	1	0	-	b	-
布良 Mera	69.6	2.2	ENE	2	0	SK	b	-
銚子 Tyôsi	69.5	4.3	NE	3	0	-	b	-
八丈島 Hatidyozima								
父島 Titizima	65.7	14.4	NNW	5	1	SK	b	4
筑波山 Tukubasan	70.3	-3.2	SW	4	0	-	b	-
高山 Takayama	73.1	-6.8	-	0	10	C	c	-
飯田 Iida	71.8	-4.6	-	1	7	C	bc	-
松本 Matumoto	72.2	-6.5	-	0	3	C	bc	-
長野 Nagano	71.7	-6.1	-	0	0	-	b	-
甲府 Kôhu	70.8	-2.0	-	1	0	SK	b	-
前橋 Maebasi	70.6	-3.3	N	4	0	SK	b	-
足尾 Asio	71.2	-7.6	ENE	2	0	-	b	-
宇都宮 Utunomiya	70.7	-5.0	-	1	0	-	b	-
福島 Hukusima	70.3	-3.5	W	2	0	-	b	-
彦根 Hikone	69.7	-2.7	-	0	7	CK	bc	-
伊吹山 Ibukisan	67.4	0.5	W	4	10	C	c	-
福井 Hukui	68.8	-1.6	-	1	8	C	c	-
金澤 Kanazawa	69.2	-0.8	ESE	3	7	CS	bc	-
待月 Minaduki	69.1	2.3	S	4	10	C	c	-
伏木 Husiki	68.9	-1.5	-	1	4	C	bc	-
高田 Takata	69.7	-1.4	-	1	1	SK	b	-
新潟 Niigata	70.0	-0.3	S	3	1	K	b	-
相川 Aikawa	69.4	0.6	ESE	2	10	C	c	-
山形 Yamagata	70.6	-3.7	-	0	0	-	b	-
秋田 Akita	69.4	-2.0	-	1	10	SC	c	-
水戸 Mito	69.9	-4.0	-	1	0	-	b	-
金山 Kanayama	69.3	-4.9	-	0	0	-	b	-
石巻 Isinomaki	69.6	-0.8	NNW	2	0	-	b	-
水澤 Midusawa	69.5	-3.4	-	0	8	CS	c	-
盛岡 Morioka	69.8	-3.8	-	1	7	CS	bc	-
宮古 Miyako	68.7	-3.3	W	3	3	KC	bc	-
青森 Aomori	69.2	-4.9	-	1	10	CS	c	-
函館 Hakodate	68.4	-1.4	-	1	0	-	b	-
壽都 Suttu	67.8	-0.1	S	3	2	SC	b	-
札幌 Sapporo	68.0	-6.3	-	1	0	SK	b	-
羽幌 Haboro	66.5	0.8	S	2	10	SK	c	-
旭川 Asahigawa	67.9	-5.2	-	1	3	SK	bc	-
浦河 Urakawa	68.0	-1.4	NNW	3	8	SK	c	-
帶廣 Obihiro	67.7	-5.2	-	1	9	KC	c	-
網走 Abasiri	66.6	-4.3	-	0	8	KC	c	-
釧路 Kusiro	67.2	-7.2	NW	2	6	KC	bc	-
根室 Nemuro	66.3	-1.7	WSW	2	1	SK	b	-
紗那 Syana	65.8	-4.8	-	1	10	SK	c	-
大泊 Ootomari	65.0	-3.8	E	2	10	SK	c	-
敷香 Sikka	64.5	-5.5	-	1	10	S	c	-
釜山 Husan	65.8	6.3	-	0	10	SK	c	-
濟州島 Saisyûtô	63.3	11.6	SSW	3	10	N	r	-
木浦 Moppo	63.8	8.6	S	3	10	N	r	-
仁川 Zinsen	64.8	4.3	E	3	10	N	r	-
江陵 Kôryô	61.8	6.7	WSW	2	10	SK	c	-
元山 Gensan	63.1	5.2	WSW	2	10	SK	c	-
城津 Zyôsin	63.6	-0.5	NW	2	10	CS	c	-
雄基 Yûki	63.5	-4.1	N	2	3	SC	bc	-
中江鎭 Tyûkôtin	63.6	-0.3	ENE	3	10	SC	c	-
龍岩浦 Ryûganpo	63.7	0.2	-	1	10	SK	c	-
大連 Dairen	62.9	2.0	SSE	3	0	S	c	-
營口 Yinkow	62.6	3.2	S	6	10	SC	c	-
奉天 Mukden	61.7	2.8	SSW	2	8	CK	c	-
長春 Changchun	60.1	3.6	SW	3	10	N	s	-
天津 Tientsin								
青島 Tsingtau	60.5	4.7	NE	4	10	SK	c	5
上海 Shanghai	58.6	11.1	ESE	3	10	SK	c	19
ラサ島 Rasazima								
大東島 Ooagarizima								

船名 SHIP.	東經 °E Long.	北緯 °N Lat.	氣壓 Air Pressure 700+	風向 Wind (3) Direc.	風力 Force	天氣 Weath.
Tairyû maru	126	32	58.9	SE	5	r
NYK.Taiyô maru	124	32	59.7	SE	5	c
Inaba maru	124	29	60.5	SSE	6	r
Nanrei maru	121	38	63.0	SSE	2	c
Harbin maru	122	38	62.0	SE	2	c
Yakumo maru	134	33	62.8	E	1	c
Kôyasan maru	128	33	64.0	S	2	c
Syaha maru	145	42	64.0	ENE	2	bc

觀測所 STATIONS	時刻 Time	氣壓 Air Pressure 700+	風向 Wind (3) Direc.	風力 Force	氣温 Air Temp.	天氣 Weather.
Hongkong						
Manila						
Appari						
Legaspi						
Iloilo						
Surigao						
Yap						
Guam						

天氣 Weather	快晴 Clear	晴 Fair	曇 Cloudy	雨 Rain	雪 Snow	霧 Fog	雷雨 Thunderstorm
記號 Notation	b	bc	c	r	s	f	t

參月廿參日午后六時各地觀測表

OBSERVATIONS at 6p.m. (135° M.S.T.) March 23 1928

測候所 STATIONS	氣壓 Air Press. mm. 700+	氣温 Air Temp. °C	風向 Wind Direc.	風速 Wind Vel. m/s	雲量 Clouds Amt.	雲形 Clouds Form	天氣 Weath.	雨量 Precip. mm. (2)
パラオ Palau	58.0	27.6	NE	3	2	CS	b	-
恆春 Kôsyun	61.7	25.2	NE	5	3	SK	bc	-
澎湖 Hôko	62.8	18.9	NNE	6	10	SK	c	-
臺北 Taihoku	61.8	24.2	E	4	7	CK	bc	-
石垣 Isigakizima	63.7	22.2	ENE	5	4	SK	bc	-
那覇 Naha	65.4	18.6	ENE	6	6	SK	bc	-
名瀬 Naze	66.7	16.9	ENE	2	0	C	b	-
鹿兒島 Kagosima	67.7	14.0	-	1	8	C	c	-
宮崎 Miyazaki	68.5	12.6	-	0	7	C	bc	-
熊本 Kumamoto	67.2	14.0	-	1	4	C	bc	-
足摺 Asizuri	68.5	10.7	-	1	0	CS	b	-
高知 Kôti	68.1	12.1	-	1	0	-	b	-
室戸 Muroto	68.1	9.2	ENE	2	0	-	b	-
和歌山 Wakayama	68.4	9.6	NNE	3	0	-	b	-
潮岬 Siomisaki	67.1	9.6	E	2	0	K	b	-
大分 Ooita	69.3	9.2	-	0	0	-	b	-
松山 Matuyama	68.3	10.2	NW	2	0	C	b	-
多度津 Tadotu	68.6	9.4	W	4	0	-	b	-
廣島 Hirosima	69.0	9.6	SW	2	0	-	b	-
岡山 Okayama	68.4	10.4	W	2	0	CS	b	-
大阪 Oosaka	69.2	8.4	N	4	0	-	b	-
富江 Tomie	68.3	11.0	W	3	10	SC	c	-
長崎 Nagasaki	67.8	10.9	SW	2	10	C	c	-
福岡 Hukuoka	68.4	10.3	NW	3	8	CS	c	-
嚴原 Ituhara	69.0	9.1	E	2	10	C	c	-
下關 Simonoseki	68.4	11.3	-	1	4	CS	bc	-
濱田 Hamada	68.8	8.5	NE	4	1	C	b	-
境 Sakai	69.3	6.3	-	0	4	C	bc	-
宮津 Miyadu	70.1	5.4	E	3	0	-	b	-
名古屋 Nagoya	66.7	7.5	NW	7	0	-	b	-
濱松 Hamamatu	65.9	9.8	WNW	5	0	-	b	-
長津呂 Nagaturo	67.4	8.9	ENE	4	2	SK	b	-
横濱 Yokohama	67.6	7.1	ESE	8	0	SK	b	-
東京 Tôkyô	67.8	6.9	NE	6	1	K	b	-
布良 Mera	67.0	7.2	ENE	3	0	SK	b	-
銚子 Tyôsi	67.5	5.2	NE	6	0	-	b	-
八丈島 Hatidyôzima								
父島 Titizima	61.6	16.4	NW	7	3	SK	bc	-
筑波山 Tukubasan	68.4	-2.5	NE	11	0	SK	b	-
高山 Takayama	69.3	1.6	NW	5	0	-	b	-
長野 Nagano	70.2	0.6	NNE	5	0	-	b	-
甲府 Kôhu	66.0	8.2	NW	7	0	SK	b	-
前橋 Maebasi	68.3	4.5	N	11	0	SK	b	-
宇都宮 Utunomiya	67.9	6.0	ENE	2	0	KC	b	-
福島 Hukusima	69.4	3.6	WNW	4	0	K	b	-
伊吹山 Ibukisan	69.7	-6.3	NW	9	0	C	b	-
福井 Hukui	69.7	5.2	NW	3	0	-	b	-
待月 Minaduki	69.7	3.6	-	1	0	SK	b	-
新潟 Niigata	70.3	4.9	WNW	3	9	K	c	-
相川 Aikawa	69.9	4.0	WNW	2	10	K	c	-
秋田 Akita	68.7	3.4	NW	2	10	SK	c	-
石巻 Isinomaki	68.3	3.0	W	6	0	-	b	-
盛岡 Morioka	68.0	2.2	W	5	2	SK	b	-
宮古 Miyako	67.2	3.7	S	2	3	SK	bc	-
青森 Aomori	68.1	0.5	W	5	2	SK	b	-
函館 Hakodate	66.9	3.1	W	8	6	SK	bc	-
札幌 Sapporo	65.9	1.3	WNW	3	0	SK	b	-
旭川 Asahigawa	65.1	1.5	WSW	2	6	SK	bc	-
浦河 Urakawa	65.5	1.4	WNW	6	3	SK	bc	-
帶廣 Obihiro	64.7	2.1	N	3	0	SK	b	-
網走 Abasiri	63.7	1.0	NNW	4	0	S	b	-
根室 Nemuro	63.1	1.7	NW	7	1	SK	b	-
紗那 Syana	61.0	-3.1	WSW	7	0	SK	b	-
大泊 Ootomari	62.3	0.6	W	5	0	-	b	-
敷香 Sikka	61.0	-4.5	N	4	1	S	b	-
釜山 Husan	68.8	9.7	SE	3	10	CS	c	-
濟州島 Saisyûtô	67.5	11.8	W	4	10	CS	c	-
木浦 Moppo	67.4	9.6	SSW	4	10	SC	c	-
仁川 Zinsen	67.9	5.1	WNW	3	10	CS	c	-
江陵 Kôryô	65.6	10.2	E	3	10	CS	c	-
元山 Gensan	66.3	3.3	NNE	2	7	C	bc	-
城津 Zyôsin	65.1	3.2	SSE	8	2	C	b	-
雄基 Yûki	65.4	0.8	S	5	9	SC	c	-
中江鎭 Tyûkôtin	62.5	6.8	SW	5	0	-	b	-
龍岩浦 Ryûganpo	67.8	3.0	SSE	4	10	SK	c	-
大連 Dairen	66.6	3.6	S	4	10	SC	c	-
營口 Yinkow	64.8	7.3	SSW	8	7	CS	bc	-
奉天 Mukden	62.4	9.0	S	6	8	CK	c	-
長春 Changchun	57.7	8.4	SW	10	10	C	c	-
天津 Tientsin	63.7	5.1	W	7	10	SC	c	-
青島 Tsingtau	65.7	3.8	SE	5	10	N	r	1
上海 Shanghai	64.0	9.0	E	4	10	SK	c	1
ラサ島 Rasazima	64.9	20.0	NE	7	4	SK	bc	-
大東島 Ooagarizima	65.6	-	NNW	5	0	-	b	-

地名 STATIONS	午前六時 6 a.m. 氣壓 Air Pressure 700+	風向 Wind Direc.	風力 Force (4)	氣温 Temp.	雨量 Precip.	天氣 Weather	正午 NOON 氣壓 Air Pressure 700+	風向 Wind Direc.	風力 Force (4)	氣温 Temp.	雨量 Precip.	天氣 Weather
漢口 *Hankow*	65.4	-	0	6	10	c						
芝罘 *Chefoo*	68.9	SW	2	3	-	b	68.9	S	2	9	-	c

船名 SHIP.	東經 °E Long.	北緯 °N Lat.	氣壓 Air Pressure 700+	風向 Wind (3) Direc.	風力 Force	天氣 Weath.
Kisyun maru	128	34	69.1	SE	2	bc
Inaba maru	126	31	66.8	ESE	3	c
Yûgaho maru	127	30	64.3	ENE	4	bc
Tairyû maru	125	32	62.0	E	4	c
NYK.Kasuga m.	130	34	68.6	NE	3	bc
Hiroumi.Kôhuku m	126	32	60.7	E	2	c
Côyô maru	147	41	64.0	WSW	3	bc
Momoha maru	117	23	63.0	NNE	4	c
Huku maru	122	24	62.5	NNE	3	c

觀測所 STATIONS	時刻 Time	氣壓 Air Pressure 700+	風向 Wind (3) Direc.	風力 Force	氣温 Air Temp.	天氣 Weather.
Hongkong	17	62.9	E	4	19	overcast
Manila	15	59.0	ENE	4	32	fair
Appari	15	59.9	NE	4	30	fair
Legaspi	15	59.3	NE	2	32	overcast
Iloilo	15	58.4	NE	5	29	overcast
Surigao	15	58.1	ENE	5	30	overcast
Basco	15	61.1	NE	4	26	overcast
Guam	15	57.5	NE	4	-	overcast
Wladiwostock	7	69.4	-	0	-	-
Nikolaievsk	7	60.3	W	2	-	-
Harbin	7	63.8	S	5	-	-
Tsitsihar	7	55.8	SW	7	-	-
Olga	7	67.7	-	0	-	-
Khabarovsk	7	64.8	W	2	-	-
Blagovestchensk	7	61.9	S	1	-	-
Manchuria	7	55.6	W	2	-	-
Taipinlin	7	68.6	S	2	-	-
Chernyaevo	7	59.4	SE	2	-	-
Yakutsk	7	58.6	NE	3	-	-
Iekursk	7	70.3	S	1	-	-
Nur.-Amurskii	7	67.5	SW	4		-
Tchesnokoevskia	7	60.7	SW	1		
Wladiwostock	13	68.2	SE	2		
Nikolaievsk	13	60.6	SE	2		
Harbin	13	58.7	S	6		

凡例 Notes
(1) in the preceding 24 hours.
(2) in the preceding 6 hours.
(3) in Beaufort's scale.
(4) in the land scale (0-6). 風力ハ六階級ナリ

天氣圖
WEATHER CHART.

THE CENTRAL METEOROLOGICAL OBSERVATORY OF JAPAN. TOKYO.

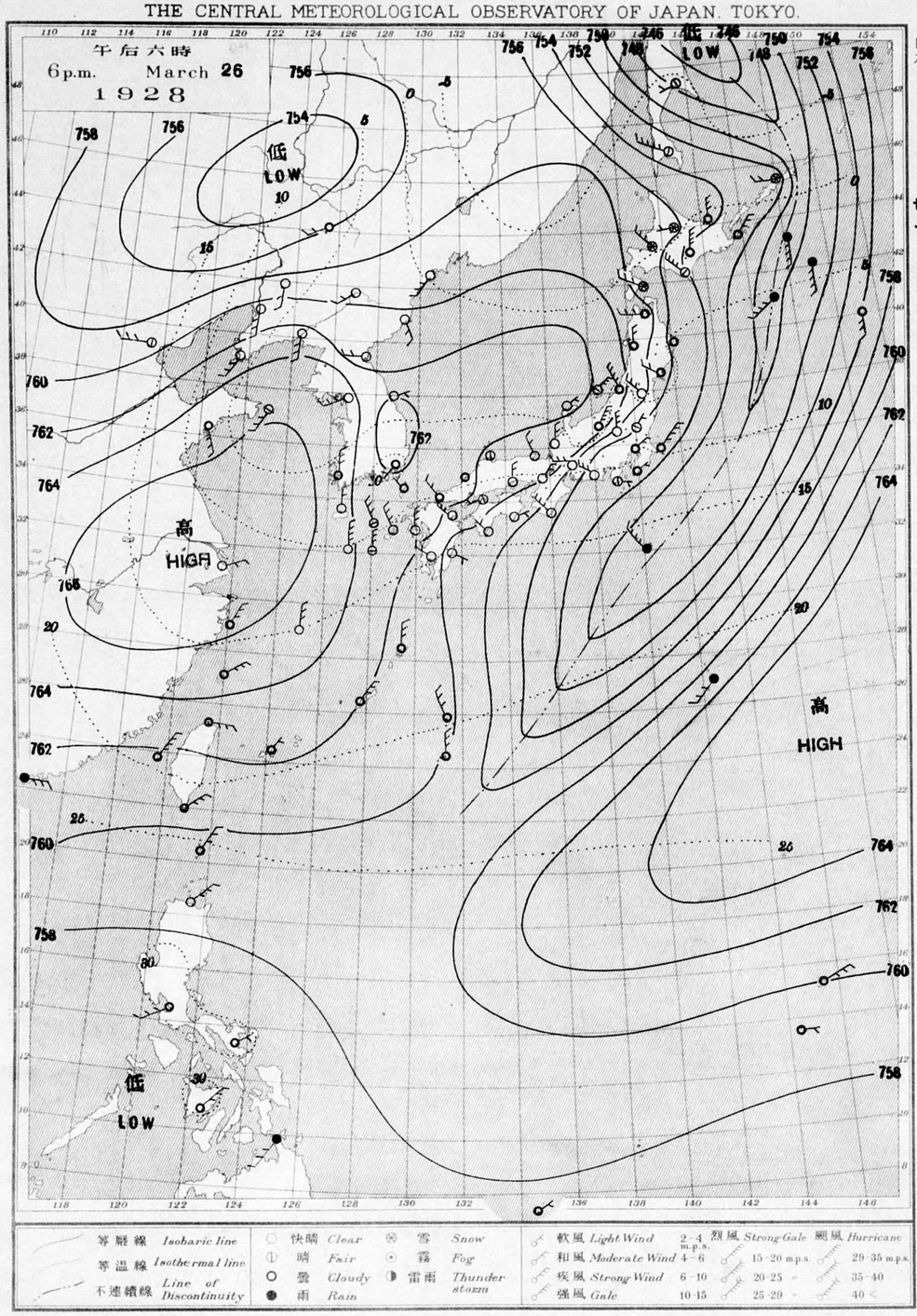

等壓線 Isobaric line		快晴 Clear	⊗	雪 Snow	軟風 Light Wind	2-4 m.p.s.	烈風 Strong Gale 15-20 m.p.s. 颶風 Hurricane 29-35 m.p.s.
等温線 Isothermal line		晴 Fair	⊙	霧 Fog	和風 Moderate Wind	4-6	
不連續線 Line of Discontinuity		曇 Cloudy	◑	雷雨 Thunder storm	疾風 Strong Wind	6-10	20-25 〃 35-40
		雨 Rain			強風 Gale	10-15	25-29 〃 40<

明治廿七年三月七日第三種郵便物認可
昭和三年三月廿七日發行

發行人 發行所
東京市麹町區元衛町壹番地
中央氣象臺

東京市神田區西小川町一丁目六番地 電話九段二八四四番
販賣印刷者合資會社 清華堂（定價郵稅共金五錢）

天氣圖第八六號

天氣豫報

第一區	北ノ方東ノ風	曇ノ雨
第二區	北ノ方西ノ風	晴
第三區	〃	〃
第四區	〃	曇ノ雨
第五區	北ノ方東ノ風	天氣良クナル
第六區	北ノ方西ノ風	曇ノ雨
第七區	〃	天氣良クナル
第八區	〃	天氣良クナル
第九區	〃	曇ノ雪

天氣概況

里龍江下流域ニ七四〇粍内外ノ低氣壓アリテ東進又大シカラス一方遠賀縣ニ間宮海峽ノ經テ北海道ニ上陸シ爲古北方ヨリ本州ニ上陸シ本州中央部ヲ南西ニ横ヒ長野名古屋附近ヲ通過シ潮岬ノ西方ヨリ太平洋ニ入リ又ヲ島ノ南西海上ニマデ延長スルノ線ノ西側ハ一帶ニ降雨中ニテ關東地方ハ曇天ニシテ潮岬以東銚子迄ノ本州南海岸ハ南偏風強シ神戸以西九州迄ハ合地ハ北西風吹キ曇天ナルモ漸次天候恢復スル筈尚揚子江下流域ニ萬氣壓ニ七六九粍以上ヲ示シ朝鮮滿洲ニテハ全部快晴トナリ。

WEATHER FORECASTS

I	N-E	cloudy with some rain
II	N-W	fair
III	〃	fair
IV	〃	cloudy with some rain
V	N-E	improving
VI	N-W	cloudy with some rain
VII	〃	improving
VIII	〃	〃
IX	〃	cloudy with some snow

氣象區域圖

東京豫報 TOKYO.

今晩ハ北東風雨後曇
明日ハ北寄ノ風曇ノ雨後晴。

暴風警報

東京地方南西風強カルベシ二十五日午後二時十五分警戒ス
北大八九州風雨強カルベシ二十五日午後八時二十五分警戒ス。
東五日風雨強カルベシ二十六日午前八時四十分警戒ス
東京地方北西風強カルベシ二十六日午後〇時警戒ス。

参月廿五日午前六時各地觀測表

OBSERVATIONS at 6a.m. (135° M.S.T.) March 25 1928

測候所 STATIONS	氣壓 Air Press. mm. 700+	氣温 Air Temp. °C	風向 Wind Direc.	風速 Wind Vel. m/s	雲量 Clouds Amt.	雲形 Clouds Form	天氣 Weath.	雨量 Precip. mm. (1)
パラオ Palau	58.2	25.9	NE	2	7	C	bc	-
恒春 Kôsyun	58.9	23.2	-	1	1	SK	b	1
臺東 Taitô	57.8	21.6	WNW	2	3	SK	bc	-
臺南 Tainan	58.9	21.8	-	1	0	-	b	-
澎湖 Hôko	58.4	21.9	-	1	10	SK	c	-
臺北 Taihoku	58.3	18.4	-	1	10	SK	c	-
石垣 Isigakizima	59.7	22.8	SSW	5	10	N	r	1
那覇 Naha	60.2	20.8	S	8	10	N	r	9
名瀬 Naze	59.3	18.4	S	7	10	N	r	17
鹿兒島 Kagosima	61.0	15.8	NE	2	10	SK	c	20
宮崎 Miyazaki	61.7	13.5	-	0	10	N	r	37
熊本 Kumamoto	60.0	11.1	-	0	10	SK	f	13
足摺 Asizuri	63.3	15.2	S	11	10	N	r	7
高知 Kôti	64.4	10.0	-	1	10	N	r	7
室戸 Muroto	64.2	12.9	S	6	10	N	r	6
德島 Tokusima	63.4	14.6	S	6	10	S	c	-
和歌山 Wakayama	63.8	13.7	S	3	10	SK	c	-
潮岬 Siomisaki	65.0	15.2	S	7	10	N	c	-
大分 Ooita	60.6	14.2	S	2	10	N	c	19
松山 Matuyama	62.7	8.6	WNW	3	10	N	r	5
多度津 Tadotu	62.9	9.0	-	0	10	N	r	-
廣島 Hirosima	62.8	8.1	-	0	10	N	r	3
岡山 Okayama	63.3	9.9	-	1	10	N	r	-
神戸 Kôbe	64.5	11.6	NE	4	10	SK	c	-
大阪 Oosaka	64.4	9.8	NE	2	10	SK	c	-
京都 Kyôto	65.4	7.9	NE	2	10	SK	c	-
八木 Yagi	65.3	6.8	-	0	10	SK	c	-
富江 Tomie	58.6	15.8	S	6	10	N	r	57
長崎 Nagasaki	58.9	13.3	ESE	8	10	SC	c	9
佐賀 Saga	60.1	11.9	-	1	10	N	r	7
福岡 Hukuoka	58.7	14.2	ESE	3	10	SK	c	7
嚴原 Ituhara	58.1	13.1	SSE	3	10	N	r	11
下関 Simonoseki	59.5	11.1	E	12	10	SK	r	10
濱田 Hamada	59.2	15.2	SSE	2	10	SK	c	-
境 Sakai	60.3	13.1	S	4	10	SC	c	-
宮津 Miyadu	62.7	12.5	W	3	6	KC	bc	-
津 Tu	67.1	6.1	-	1	10	SK	c	-
岐阜 Gihu	66.5	6.5	NNW	3	9	SK	c	-
名古屋 Nagoya	67.0	5.1	NW	2	10	SK	c	-
濱松 Hamamatu	67.0	8.9	NNE	3	7	SK	bc	-
長津呂 Nagaturo	67.1	13.2	W	2	10	CS	c	-
沼津 Numadu	66.9	6.0	NE	2	10	SK	c	-
横濱 Yokohama	67.4	3.8	NNE	2	10	CK	c	-
東京 Tôkyo	67.5	3.0	-	1	9	CK	c	-
熊谷 Kumagaya	67.3	2.2	-	1	7	C	bc	-
布良 Mera	67.0	11.0	NNE	2	10	SK	c	-
銚子 Tyôsi	67.0	6.1	NW	2	10	KC	c	-
八丈島 Hatidyozima								
父島 Titizima	67.4	15.1	ESE	2	10	N	c	-
筑波山 Tukubasan	67.3	3.0	SSW	5	9	KC	c	-
高山 Takayama	68.7	-0.7	-	0	4	SK	bc	-
飯田 Iida	69.9	2.4	-	0	7	SK	bc	-
松本 Matumoto	66.2	5.6	SE	2	4	C	bc	-
長野 Nagano	66.6	1.8	SSW	3	1	CK	b	-
甲府 Kôhu	68.9	3.8	SW	2	8	CS	c	-
前橋 Maebasi	67.2	2.6	NW	4	2	SK	b	-
足尾 Asio	68.2	-1.8	-	0	8	KC	c	-
宇都宮 Utunomiya	67.8	-0.5	-	0	3	SK	bc	-
福島 Hukusima	67.4	-2.4	-	0	1	K	b	-
彦根 Hikone	65.9	5.2	-	0	10	SK	c	-
伊吹山 Ibukisan	66.0	0.6	SSE	11	10	S	f	-
福井 Hukui	63.9	7.5	SW	2	10	KC	c	-
金澤 Kanazawa	63.5	6.7	E	4	4	CS	bc	-
皆月 Minaduki	62.9	11.7	S	4	10	CK	c	-
伏木 Husiki	64.1	2.9	S	2	1	CS	b	-
高田 Takata	64.1	7.7	SSW	3	10	CK	c	-
新潟 Niigata	64.8	4.5	S	5	9	KC	c	-
相川 Aikawa	64.0	10.5	SSE	2	10	KC	c	-

測候所 STATIONS	氣壓 Air Press. mm. 700+	氣温 Air Temp. °C	風向 Wind Direc.	風速 Wind Vel. m/s	雲量 Clouds Amt.	雲形 Clouds Form	天氣 Weath.	雨量 Precip. mm. (1)
山形 Yamagata	66.7	-2.5	S	2	1	SK	b	-
秋田 Akita	65.3	0.2	ESE	2	1	KC	b	-
水戸 Mito	66.9	0.0	-	1	10	KC	c	-
金山 Kanayama								
石巻 Isinomaki	66.7	-0.2	-	0	4	SC	bc	-
水澤 Midusawa	67.1	-1.0	-	0	10	SK	c	-
盛岡 Morioka	66.9	-2.4	-	1	6	KC	bc	-
宮古 Miyako	65.3	-2.1	SW	3	8	SC	c	-
青森 Aomori	65.8	-6.1	-	1	10	SK	c	-
函館 Hakodate	65.1	-0.9	-	1	9	SC	c	-
壽都 Suttu	64.8	2.4	SSW	9	7	CS	bc	-
札幌 Sapporo	64.5	0.4	SE	5	7	C	bc	-
羽幌 Haboro	64.3	1.5	SE	2	10	SC	c	-
旭川 Asahigawa	65.7	-5.5	-	0	10	SK	c	-
浦河 Urakawa	66.4	-0.3	NNE	3	10	CK	c	-
帶廣 Obihiro	65.9	-5.3	-	1	9	CS	c	-
網走 Abasiri	64.8	-2.0	SW	3	4	CS	bc	-
釧路 Kusiro	65.8	-5.9	NE	2	1	SK	b	-
根室 Nemuro	66.0	-2.0	-	0	10	S	f	-
紗那 Syana	66.0	-6.8	ESE	4	0	-	b	-
大泊 Ootomari	62.8	0.4	S	7	10	N	r	-
敷香 Sikka	61.3	-3.5	NW	3	10	S	c	-
釜山 Husan	57.3	11.8	-	0	10	N	r	20
濟州島 Saisyûtô	57.8	10.7	NW	6	10	N	r	10
木浦 Moppo	57.0	8.8	SW	2	10	N	c	11
仁川 Zinsen	55.4	9.5	SE	6	10	N	r	5
江陵 Kôryô	56.5	6.3	-	0	10	SK	c	-
元山 Gensan	57.1	5.1	WSW	2	10	N	r	1
城津 Zyôsin	57.0	2.4	-	0	10	N	r	-
雄基 Yûki	56.6	-1.3	-	0	10	SC	c	-
中江鎭 Tyûkôtin	55.7	1.1	-	0	10	N	r	1
龍岩浦 Ryûganpo	57.2	2.4	N	2	10	N	c	2
大連 Dairen	58.9	1.7	NW	3	10	SK	c	-
營口 Yinkow	60.7	2.0	NW	2	10	SK	c	-
奉天 Mukden	55.4?	2.6	-	1	10	SK	c	-
長春 Changchun	56.7	0.4	NW	7	10	S	c	-
天津 Tientsin	61.3	6.1	NNW	6	10	SK	c	-
青島 Tsingtau	59.5	2.8	NNW	8	10	S	c	-
上海 Shanghai	60.0	9.8	NW	4	10	N	r	5
ラサ島 Rasazima	62.8	20.4	SE	6	6	KC	bc	-
大東島 Ooagarizima	62.9	-	SSE	8	10	SK	c	-

船名 SHIP.	東經 °E Long.	北緯 °N Lat.	氣壓 Air Pressure 700+	風向 Wind (3) Direc.	風力 Force	天氣 Weath.
Huku maru	125	27	58.4	SSW	3	c
Nanrei maru	125	35	57.2	W	1	f
Africa maru	127	34	56.1	NW	5	r
KinkaiYosino m.	128	31	56.4	WSW	3	c
Akita maru	128	33	58.7	SSE	4	f
Siragi maru	129	35	56.9	SSE	5	c
Syôkei maru	129	35	56.9	SE	5	c
Tairyû maru	129	34	53.4	SSE	7	c
NYK.Taiyô m.	130	34	58.7	SE	6	c
Hiroumi.Kôhuku m	133	32	56.7	S	5	r
Java maru	137	34	66.8	SW	3	c

觀測所 STATIONS	時刻 Time	氣壓 Air Pressure 700+	風向 Wind (3) Direc.	風力 Force	氣温 Air Temp.	天氣 Weather.
Hongkong	11	59.3	E	2	20	fog
Manila	7	59.3	-	0	21	fair
Vigan	7	58.4	SW	1	26	overcast
Legaspi	7	59.0	-	0	23	overcast
Iloilo	7	59.0	N	4	24	overcast
Massin	7	58.7	N	1	26	overcast
Yap	7	58.4	NE	4	-	overcast
Guam	7	58.4	NE	4	-	overcast
Tacloban	7	59.3	NW	2	24	overcast

天氣 Weather 記號 Notation	快晴 Clear	晴 Fair	曇 Cloudy	雨 Rain	雪 Snow	霧 Fog	雷雨 Thunderstorm
	b	bc	c	r	s	f	t

参月廿四日午后六時各地觀測表

OBSERVATIONS at 6p.m. (135° M.S.T.) March 24 1928

測候所 STATIONS	氣壓 Air Press. mm. 700+	氣温 Air Temp. °C	風向 Wind Direc.	風速 Wind Vel. m/s	雲量 Clouds Amt.	雲形 Clouds Form	天氣 Weath.	雨量 Precip. mm. (2)
パラオ Palau	58.0	27.1	ENE	3	10	CS	c	-
恒春 Kôsyun	58.4	28.2	S	2	6	SK	bc	-
澎湖 Hôko	58.0	26.1	-	0	0	SK	b	-
臺北 Taihoku	58.0	24.9	-	1	9	KC	c	-
石垣 Isigakizima	59.6	[illegible]	S	7	10	KC	c	-
那覇 Naha	61.3	20.2	SSE	6	10	SK	c	-
名瀬 Naze	61.0	16.7	S	8	10	SK	c	3
鹿兒島 Kagosima	63.2	15.1	-	1	10	N	r	1
宮崎 Miyazaki	64.6	13.9	SW	2	10	N	r	1
熊本 Kumamoto	62.4	12.9	-	1	10	N	r	1
足摺 Asizuri	66.6	14.5	S	5	10	N	r	-
高知 Kôti	67.2	13.8	-	1	10	SC	c	-
室戸 Muroto	67.0	12.9	-	1	10	SK	c	-
和歌山 Wakayama	66.6	14.3	E	2	10	CS	c	-
潮岬 Siomisaki	67.4	13.6	SSE	3	10	SC	c	-
大分 Ooita	65.1	9.9	-	0	10	N	r	3
松山 Matuyama	66.2	11.5	-	1	10	N	r	-
多度津 Tadotu	66.2	11.3	-	1	9	CS	c	-
廣島 Hirosima	66.2	10.0	-	0	10	N	r	1
岡山 Okayama	66.6	10.8	SE	2	10	SC	c	-
大阪 Oosaka	66.8	11.8	WNW	3	10	SK	c	-
富江 Tomie	61.4	14.3	S	6	10	N	r	19
長崎 Nagasaki	61.1	12.6	ESE	12	10	SC	r	-
福岡 Hukuoka	62.0	11.4	SE	3	10	SK	c	2
嚴原 Ituhara	62.0	11.9	S	3	10	N	r	2
下関 Simonoseki	63.2	9.8	E	11	10	N	r	2
濱田 Hamada	64.5	13.0	-	0	10	SK	r	-
境 Sakai	64.8	11.4	-	0	10	SC	c	-
宮津 Miyadu	66.0	13.8	S	4	10	SC	c	-
名古屋 Nagoya	67.9	10.2	NE	7	10	SK	c	-
濱松 Hamamatu	68.2	10.7	-	1	9	SK	c	-
長津呂 Nagaturo	68.3	11.6	SW	5	10	CS	c	-
横濱 Yokohama	67.8	10.2	SSE	5	7	CS	bc	-
東京 Tôkyô	68.1	10.6	SE	4	9	SK	c	-
布良 Mera	68.2	11.1	S	4	10	SK	c	-
銚子 Tyôsi	68.7	5.9	ESE	3	10	C	c	-
八丈島 Hatidyôzima								
父島 Titizima	67.2	15.0	NE	3	4	N	bc	-
筑波山 Tukubasan	69.2	1.0	SSW	3	7	CK	bc	-
高山 Takayama	67.1	9.4	SSW	2	10	CS	c	-
長野 Nagano	65.7	8.9	NNW	3	10	C	c	-
甲府 Kôhu	67.4	9.0	WSW	4	10	CK	c	-
前橋 Maebasi	67.7	9.0	ESE	2	8	SC	c	-
宇都宮 Utunomiya	68.3	8.4	-	1	3	KC	bc	-
福島 Hukusima	67.5	7.1	NE	5	1	CS	b	-
伊吹山 Ibukisan	68.1	1.9	SW	4	10	SC	c	-
福井 Hukui	66.1	13.7	-	1	6	CS	bc	-
皆月 Minaduki	66.3	7.0	-	1	9	CK	c	-
新潟 Niigata	67.1	6.9	N	4	1	C	b	-
相川 Aikawa	66.5	6.2	-	1	10	CS	c	-
秋田 Akita	67.4	5.5	-	0	1	C	b	-
石巻 Isinomaki	68.6	3.9	E	3	1	CK	b	-
盛岡 Morioka	67.3	6.5	-	1	2	CS	b	-
宮古 Miyako	68.0	3.6	-	0	3	CS	bc	-
青森 Aomori	68.1	2.0	-	0	4	SK	bc	-
函館 Hakodate	67.2	4.9	NNW	3	0	-	b	-
札幌 Sapporo	66.5	2.4	SSE	2	0	-	b	-
旭川 Asahigawa	66.0	1.9	-	0	3	S	bc	-
浦河 Urakawa	67.4	1.0	WNW	3	1	C	b	-
帶廣 Obihiro	66.6	0.4	-	1	3	CS	bc	-
網走 Abasiri	66.0	0.2	-	0	0	CS	b	-
根室 Nemuro	67.2	-0.8	S	3	2	C	b	-
紗那 Syana	67.0	-2.7	-	0	1	C	b	-
大泊 Ootomari	64.0	0.9	SSW	6	10	SC	c	-
敷香 Sikka	61.5	0.8	S	6	9	SC	c	-
釜山 Husan	62.2	10.7	ESE	2	10	N	r	6
濟州島 Saisyûtô	56.0	17.1	ENE	6	10	N	t	6
木浦 Moppo	57.4	12.1	SSE	6	10	N	r	3

測候所 STATIONS	氣壓 Air Press. mm. 700+	氣温 Air Temp. °C	風向 Wind Direc.	風速 Wind Vel. m/s	雲量 Clouds Amt.	雲形 Clouds Form	天氣 Weath.	雨量 Precip. mm. (2)
仁川 Zinsen	59.3	7.5	ENE	5	10	N	r	2
江陵 Kôryô	60.0	12.6	ESE	2	10	SK	c	-
元山 Gensan	61.2	6.4	-	1	10	SK	c	-
城津 Zyôsin	61.6	1.9	SSE	2	7	SK	bc	-
雄基 Yûki	60.6	1.1	-	0	10	SC	c	-
中江鎭 Tyûkôtin	58.5	5.0	-	1	10	SK	c	-
龍岩浦 Ryûganpo	59.3	3.4	-	1	10	N	r	-
大連 Dairen	58.7	2.0	E	6	10	S	f	-
營口 Yinkow	58.6	5.5	S	2	10	SK	c	-
奉天 Mukden	58.0	5.7	SSE	3	10	S	c	-
長春 Changchun	56.2	3.8	SSW	6	10	S	c	-
天津 Tientsin	57.7	9.0	W	8	10	SK	c	-
青島 Tsingtau	56.5	6.8	NNW	6	10	S	c	-
上海 Shanghai	56.4	12.9	NW	2	10	SK	c	1
ラサ島 Rasazima	63.3	21.4	ESE	6	3	KC	bc	-
大東島 Ooagarizima	63.1	-	ESE	7	10	SK	c	-

地名 STATIONS	午前六時 6 a.m. 氣壓 Air Pressure 700+	風向 Wind Direc.	風力 Force (4)	氣温 Temp.	雨量 Precip.	天氣 Weather	正午 NOON 氣壓 Air Pressure 700+	風向 Wind Direc.	風力 Force (4)	氣温 Temp.	雨量 Precip.	天氣 Weather
漢口 Hankow	61.2	NE	1	7	28	t	61.1	N	1	8	8	r
芝罘 Chefoo	62.3	-	0	4	2	c	60.5	NE	1	4	-	f

船名 SHIP.	東經 °E Long.	北緯 °N Lat.	氣壓 Air Pressure 700+	風向 Wind (3) Direc.	風力 Force	天氣 Weath.
Inaba maru	123	27	58.7	SSW	6	bc
3rdYosida maru	121	26	63.5	SSW	4	c
Hongkong maru	123	38	54.4	ESE	4	f
Arabia maru	161	47	62.0	W	3	c
Huku maru	124	26	58.7	S	4	c
Ayaha maru	148	42	64.0	N	3	bc
Momoha maru	122	25	59.2	SE	1	c
Kôhuku maru	132	32	59.5	S	5	c
Comi maru	126	32	56.7	SSE	4	r
NYK.Taiyô m.	127	33	59.2	SE	4	r
5thMuroran m.	126	36	54.9	SE	3	r
Hayô maru	157	46	65.3	NW	3	c
Tairyû maru	128	33	54.4	SSE	5	r
Malacca maru	128	29	60.2	SSE	7	c
NYK.Kasuga maru	124	34	55.9	SW	4	f
Kôyasan maru	127	32	57.4	S	6	r

觀測所 STATIONS	時刻 Time	氣壓 Air Pressure 700+	風向 Wind (3) Direc.	風力 Force	氣温 Air Temp.	天氣 Weather.
Hongkong	17	58.7	E	4	22	overcast
Manila	15	57.8	SE	5	32	fair
Appari	15	57.8	NE	4	30	fair
Legaspi	15	58.1	ENE	2	32	overcast
Iloilo	15	57.2	NE	5	30	overcast
Surigao	15	57.8	E	2	29	overcast
Basco	15	58.7	SE	4	28	fair
Guam	15	56.9	N	4	-	overcast
Wladiwostock	7	65.5	SE	2	-	-
Nikolaievsk	7	59.4	E	3	-	-
Harbin	7	59.9	SW	4	-	-
Tsitsihar	7	59.1	N	2	-	-
Olga	7	64.7	-	0	-	-
Khabarovsk	7	60.1	S	4	-	-
Blagovestchensk	7	57.4	N	4	-	-
Manchuria	7	61.6	-	0	-	-
Tchernyaevo	7	59.7	-	0	-	-
Nur.-Amurskii	7	61.9	-	0	-	-
Wladiwostock	13	63.4	SE	2	-	-
Nikolaievsk	13	57.4	SE	3	-	-
Harbin	13	59.7	SW	5	-	-
Tsitsihar	13	57.0	S	2	-	-
Khabarovsk	13	59.0	SW	1	-	-
Blagovestchensk	13	58.2	NE	2	-	-
Manchuria	13	56.5	SE	2	-	-

凡例 Notes

(1) 午前六時ノ雨量ハ前廿四時間ノ總量ニシテ — in the preceding 24 hours.
(2) 午后六時ノ雨量ハ前六時間ノ總量ナリ — in the preceding 6 hours.
(3) 各國及船舶ノ風力ハビューホルト級ニ — in Beaufort's scale.
(4) 漢口芝罘ノ風力ハ六階級ナリ — in the land scale (0–6).

天氣圖
WEATHER CHART.

THE CENTRAL METEOROLOGICAL OBSERVATORY OF JAPAN. TOKYO.

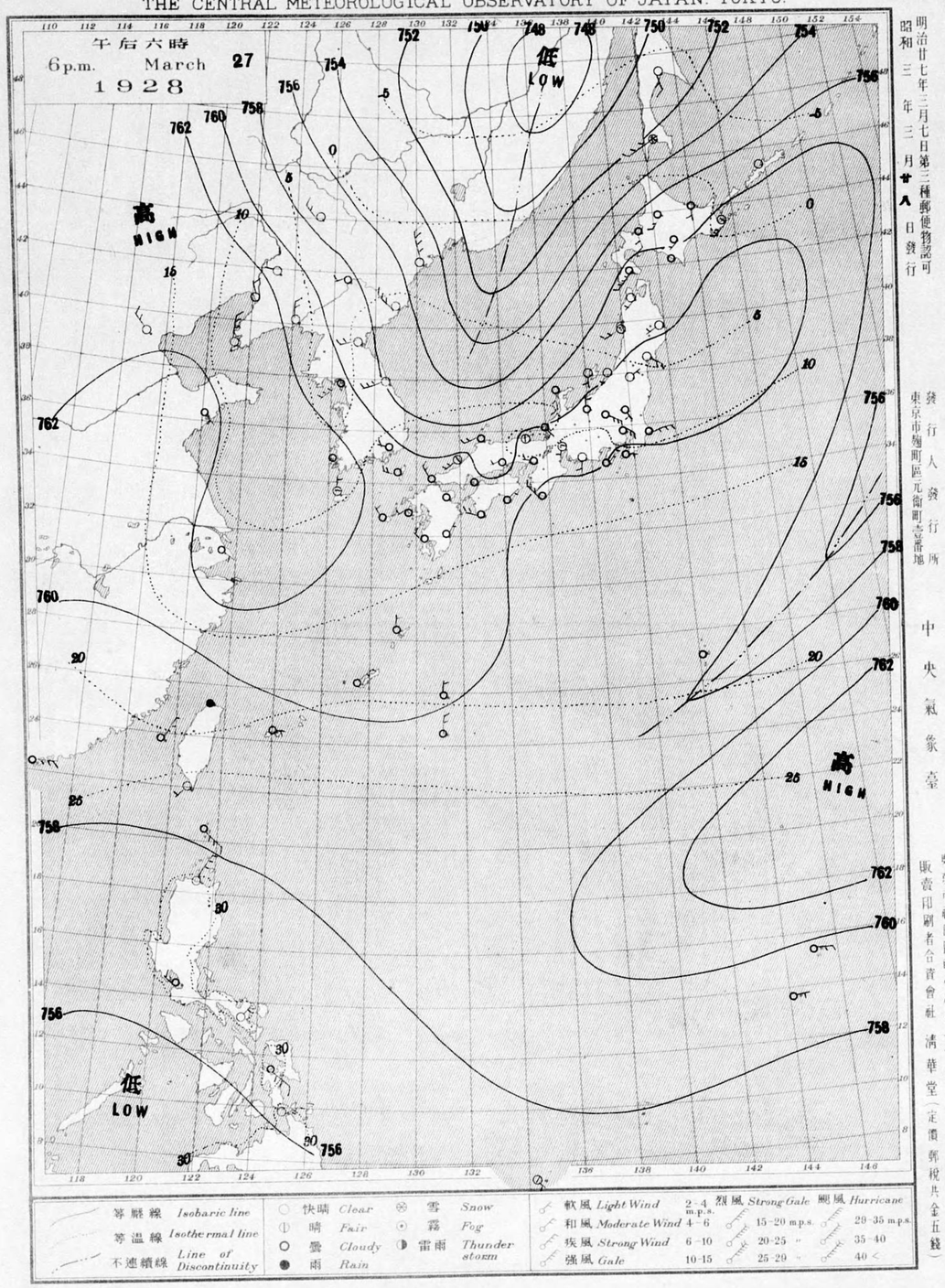

等壓線 *Isobaric line*　等温線 *Isothermal line*　不連續線 *Line of Discontinuity*

○ 快晴 *Clear*　① 晴 *Fair*　○ 曇 *Cloudy*　● 雨 *Rain*　⊗ 雪 *Snow*　⊙ 霧 *Fog*　◑ 雷雨 *Thunder storm*

軟風 *Light Wind*	2-4 m.p.s.	烈風 *Strong Gale*	15-20 m.p.s.	颶風 *Hurricane*	28-35 m.p.s.
和風 *Moderate Wind*	4-6				
疾風 *Strong Wind*	6-10		20-25 〃		35-40
強風 *Gale*	10-15		25-29 〃		40 <

明治廿七年三月七日第三種郵便物認可
昭和三年三月廿八日發行

發行人　發行所
東京市麹町區丸ノ内丁目壹番地
中央氣象臺

東京市神田區西小川町一丁目六番地　電話九段二八四四番
販賣印刷者合資會社　清華堂（定價郵稅共金五錢）

天氣圖
WEATHER CHART.

THE CENTRAL METEOROLOGICAL OBSERVATORY OF JAPAN. TOKYO.

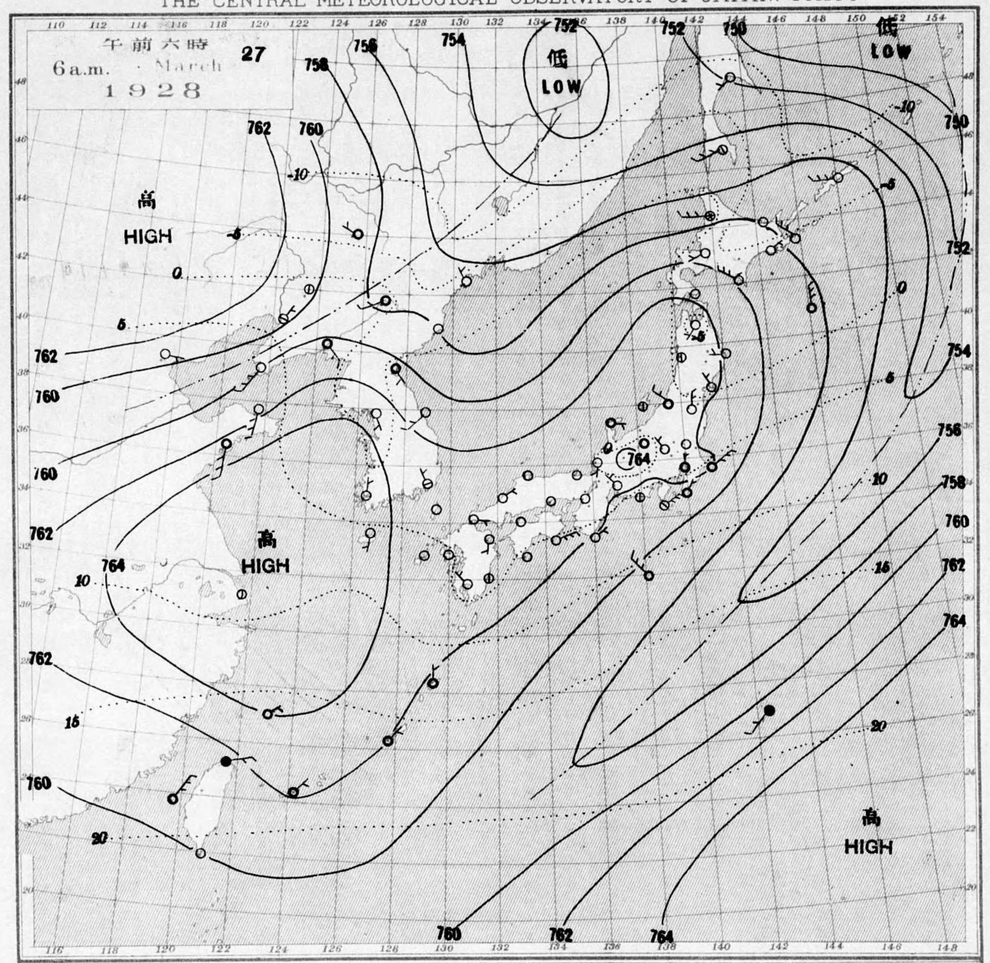

天氣圖第八七號

天氣豫報

第一區	北乃至東ノ風	曇
第二區	北乃至西ノ風	晴
第三區	仝	仝
第四區	仝	曇
第五區	仝	晴
第六區	南乃至西ノ風	曇
第七區	北乃至西ノ風	晴
第八區	仝	仝
第九區	南乃至西ノ風	曇

WEATHER FORECASTS

I	N-E	cloudy
II	N-W	fair
III	〃	fair
IV	〃	cloudy
V	〃	fair
VI	S-W	cloudy
VII	N-W	fair
VIII	〃	fair
IX	S-W	cloudy

豫報區域圖

天氣概況

上海附近ニハ七六五粍ノ高氣壓アリテ東方ニ擴張シソノ勢力ハ本邦北部ニ迫連シテヰル。扇メニ内地ヤ朝鮮南部ハ概ネ仝部晴天トナリ。近畿以西九州迄ノ各地ハ一片ノ雲翳ヲモ見ズ往晴レ渡リ。只ノ關東地方ノミハ北東風吹キ募ルト共ニ。低氣壓ノ東方ニ進行ス。附隨セル一不連續線ハ南西ニ延ビ。黄河河口ニ達ス。コノタメ南滿洲及朝鮮北部ニテハ晴曇半ヤリ。

東京豫報　TOKYO.

今晩ハ北西ノ風天氣良ク温度降ル
明日ハ北西ノ風晴天

暴風警報

第五區　二十六日午後三時五十分警戒ヲ解ク。
東京地方　二十六日午後二時五十分警戒ヲ解ク。
第六、八、九區　二十六日午後八時十五分警戒ヲ解ク。

參月廿六日午前六時各地觀測表
OBSERVATIONS at 6 a.m. (135° M.S.T.) March 26 1928

測候所 STATIONS	氣壓 Air Press. mm. 700+	氣温 Air Temp. °C	風向 Wind Direc.	風速 Wind Vel. m/s	雲量 Clouds Amt.	雲形 Clouds Form	天氣 Weath.	雨量 Precip. mm. (1)
パラオ Palau	58.6	26.0	NNE	3	10	SK	c	-
恒春 Kôsyun	60.1	20.4	-	0	10	SK	c	-
臺東 Taitô	60.1	24.8	N	4	4	SK	bc	-
臺南 Tainan	60.2	19.9	NNE	2	10	SK	c	-
澎湖 Hôko	60.6	20.6	NNE	10	10	SK	c	-
臺北 Taihoku	63.6	16.8	E	5	10	SK	c	1
石垣 Isigakizima	61.8	19.2	N	6	10	S	c	1
那覇 Naha	61.3	18.0	N	10	10	N	r	9
名瀬 Naze	60.2	17.2	NNE	6	10	N	r	39
鹿兒島 Kagosima	59.5	12.7	NW	4	10	SK	c	11
宮崎 Miyazaki	57.7	14.8	W	6	10	SK	c	15
熊本 Kumamoto	60.5	11.1	NNW	3	10	SK	c	3
足摺 Asizuri	56.4	15.5	NNW	2	10	N	c	10
高知 Kôti	55.5	15.0	SW	2	10	SK	c	140
室戸 Muroto	54.7	15.0	WNW	7	10	CS	c	22
德島 Tokusima	55.8	14.9	NW	4	10	S	c	13
和歌山 Wakayama	55.8	13.9	W	2	10	SK	c	33
潮岬 Siomisaki	54.0	17.9	SSW	11	10	N	r	7
大分 Ooita	59.4	13.2	NNW	6	10	N	c	3
松山 Matuyama	58.3	11.4	SW	2	10	N	c	6
多度津 Tadotu	56.9	12.0	WSW	5	10	N	c	6
廣島 Hirosima	58.4	12.5	NNE	3	10	N	c	11
岡山 Okayama	56.4	12.7	-	1	10	SK	c	14
神戸 Kôbe	55.5	13.6	S	4	10	N	c	22
大阪 Oosaka	55.4	11.9	WSW	8	10	N	r	13
京都 Kyôto	56.1	12.6	-	1	10	N	r	16
八木 Yagi	55.8	13.2	-	1	10	N	r	19
富江 Tomie	61.4	9.6	NW	10	1	CK	b	-
長崎 Nagasaki	60.7	10.1	WNW	3	10	SK	c	2
佐賀 Saga	61.4	10.2	W	2	3	SK	bc	-
福岡 Hukuoka	60.9	11.8	W	3	10	N	c	-
嚴原 Ituhara	61.9	9.0	NNW	6	0	-	b	10
下關 Simonoseki	60.1	11.0	N	6	10	SK	c	2
濱田 Hamada	60.2	9.9	N	7	10	N	r	4
境 Sakai	59.0	9.2	NNW	6	10	N	r	17
宮津 Miyadu	57.1	11.0	SW	3	10	N	r	20
津 Tu	54.3	12.8	-	1	10	N	r	10
岐阜 Gihu	54.7	12.5	W	5	10	N	r	20
名古屋 Nagoya	55.3	15.0	SSE	10	10	N	r	11
濱松 Hamamatu	55.6	15.3	S	7	10	N	r	8
長津呂 Nagaturo	57.1	15.5	SSW	9	10	KN	c	4
沼津 Numadu	55.8	15.9	SW	7	10	N	r	8
横濱 Yokohama	55.7	16.0	SSW	13	10	S	c	-
東京 Tôkyo	55.6	15.2	S	6	10	N	c	-
熊谷 Kumagaya	55.1	8.2	-	1	10	SK	c	-
布良 Mera	57.0	16.6	S	14	10	N	c	1
銚子 Tyôsi	56.3	15.3	SSW	8	10	SK	c	2
八丈島 Hatidyozima								
父島 Titizima	65.1	18.1	SSE	3	10	SK	c	-
筑波山 Tukubasan	54.9	9.4	SSW	6	10	N	f	3
高山 Takayama	60.0	5.0	-	0	10	N	r	6
飯田 Iida	53.6	12.5	W	8	8	KN	r	9
松本 Matumoto	53.9	12.0	SSE	9	10	N	r	-
長野 Nagano	53.8	10.7	WSW	7	10	N	r	2
甲府 Kôhu	55.7	9.2	-	1	10	SK	c	-
前橋 Maebasi	55.4	8.1	NNW	3	10	SK	c	-
足尾 Asio	56.1	4.5	-	1	10	SK	c	-
宇都宮 Utunomiya	56.7	10.1	-	0	10	N	r	-
福島 Hukusima	53.3	12.8	SSW	11	10	SC	c	-
彦根 Hikone	56.0	11.0	NW	3	10	N	r	21
伊吹山 Ibukisan	55.5	4.2	NNW	13	10	N	r	22
福井 Hukui	56.9	10.0	N	3	10	N	r	16
金澤 Kanazawa	57.6	8.6	-	1	10	N	r	13
皆月 Minaduki	57.0	5.6	SSW	4	10	N	r	20
伏木 Husiki	56.6	9.4	W	3	10	N	r	9
高田 Takata	56.1	8.9	NNW	3	10	N	r	3
新潟 Niigata	55.1	10.1	S	3	10	K	r	6
相川 Aikawa	54.[illegible]	6.1	NE	6	10	N	r	24
山形 Yamagata	53.8	5.2	-	1	10	N	c	-
秋田 Akita	52.9	5.8	S	2	10	N	r	24
水戸 Mito	55.9	14.9	S	7	10	S	c	-
金山 Kanayama								
石巻 Isinomaki	54.0	8.1	SE	2	10	N	r	2
水澤 Midusawa	54.3	5.4	-	0	10	S	f	5
盛岡 Morioka	53.3	5.9	SSE	5	10	N	r	8
宮古 Miyako	51.7	9.0	WSW	4	10	S	c	1
青森 Aomori	52.1	5.3	WNW	7	10	N	r	9
函館 Hakodate	50.7	4.8	NW	2	10	SK	c	5
壽都 Suttu	53.1	0.8	NNW	8	10	N	s	6
札幌 Sapporo	51.3	2.6	NW	7	10	N	r	-
羽幌 Haboro	48.7	3.0	W	10	10	N	r	5
旭川 Asahigawa	49.1	3.3	-	1	10	N	r	5
浦河 Urakawa	52.0	5.5	E	4	10	N	r	13
帶廣 Obihiro	52.2	-0.1	-	1	10	N	s	-
網走 Abasiri	50.3	3.8	SW	2	10	S	c	-
釧路 Kusiro	52.0	2.6	SSE	3	10	N	r	-
根室 Nemuro	53.3	2.0	SSE	15	10	N	r	-
紗那 Syana	56.1	2.0	SE	9	10	SC	c	-
大泊 Ootomari	46.9	0.6	S	6	10	N	r	4
敷香 Sikka	47.6	-1.2	SSE	14	10	N	s	6
釜山 Husan	62.2	6.7	NNW	9	9	SK	c	15
濟州島 Saisyûtô	66.0	7.6	N	8	10	SK	c	-
木浦 Moppo	64.5	4.2	N	7	0	-	b	-
仁川 Zinsen	64.9	1.8	NW	8	0	S	b	2
江陵 Kôryô	61.5	2.3	-	1	1	SK	b	-
元山 Gensan	62.5	2.6	W	6	0	-	b	-
城津 Zyôsin	60.6	0.0	NNW	13	0	SK	b	-
雄基 Yûki	60.6	-3.7	WNW	9	0	-	b	3
中江鎭 Tyûkôtin	64.1	-5.2	-	1	0	-	b	2
龍岩浦 Ryûganpo	66.3	-2.2	WSW	2	0	-	b	-
大連 Dairen	67.2	-0.8	S	3	0	-	b	-
營口 Yinkow	65.9	-3.1	SSE	2	0	-	b	-
奉天 Mukden	65.2	-4.7	-	1	0	-	b	-
長春 Changchun	61.7	-7.4	SW	6	0	-	b	-
天津 Tientsin	67.0	-0.4	-	0	0	-	b	-
青島 Tsingtau	67.5	4.7	N	4	0	-	b	-
上海 Shanghai	67.6	5.4	-	0	10	SK	c	8
ラサ島 Rasazima	60.4	22.5	S	2	10	N	c	0-10
大東島 Ooagarizima	59.8	-	SSW	7	10	KN	c	0-10

船名 SHIP.	東經 °E Long.	北緯 °N Lat.	氣壓 Air Pressure 700+	風向 Wind (3) Direc.	風力 Wind (3) Force	天氣 Weath.
Huku maru	129	30	58.4	N	5	c
NYK.Husimi m.	125	33	64.8	NNW	5	b
Koma maru	129	35	63.5	W	5	c
Africa maru	123	38	65.5	NE	4	c
Matumoto maru	124	36	65.8	N	3	f
Momoha maru	122	26	64.5	N	5	c
OSK.Hôrai maru	127	32	62.2	NW	6	b
Taito maru	139	35	63.9	SSW	5	r
Iyo maru	151	44	61.2	S	3	c
Kanzyu maru	142	32	61.5	S	5	c
Arabia maru	152	44	63.0	S	2	c

觀測所 STATIONS	時刻 Time	氣壓 Air Pressure 700+	風向 Wind (3) Direc.	風力 Wind (3) Force	氣温 Air Temp.	天氣 Weather.
Hongkong	11	60.2	-	0	21	fog
Manila	7	59.0	NE	1	22	overcast
Appari	7	59.9	SW	2	23	overcast
Legaspi	7	59.0	NE	1	26	overcast
Iloilo	7	58.7	N	2	22	overcast
Surigao	7	59.3	-	0	25	overcast
Basco	7	5[illegible].9	N	1	19	overcast
Guam	7	58.7	E	2	-	overcast

天氣 Weather	快晴 Clear	晴 Fair	曇 Cloudy	雨 Rain	雪 Snow	霧 Fog	雷雨 Thunderstorm
記號 Notation	b	bc	c	r	s	f	t

參月廿五日午后六時各地觀測表
OBSERVATIONS at 6 p.m. (135° M.S.T.) March 25 1928

測候所 STATIONS	氣壓 Air Press. mm. 700+	氣温 Air Temp. °C	風向 Wind Direc.	風速 Wind Vel. m/s	雲量 Clouds Amt.	雲形 Clouds Form	天氣 Weath.	雨量 Precip. mm. (2)
パラオ Palau	58.3	27.5	NNE	3	10	CS	c	-
恒春 Kôsyun	58.7	26.9	NW	5	3	CS	bc	-
澎湖 Hôko	59.0	2[illegible].2	SW	3	4	SK	bc	-
臺北 Taihoku	58.6	23.5	W	4	4	SK	bc	-
石垣 Isigakizima	58.7	2[illegible].4	WNW	5	10	N	r	-
那覇 Naha	59.0	22.3	SSW	7	10	N	r	1
名瀬 Naze	57.8	20.9	-	1	10	N	t	14
鹿兒島 Kagosima	57.2	18.3	-	[illegible]	10	N	c	10
宮崎 Miyazaki	56.9	17.5	-	0	7	SK	bc	13
熊本 Kumamoto	56.8	12.7	-	1	10	SK	c	1
足摺 Asizuri	57.8	17.7	SSW	17	10	N	r	5
高知 Kôti	58.9	16.2	S	2	10	N	r	56
室戸 Muroto	59.1	15.4	SSW	7	10	K	c	5
和歌山 Wakayama	59.1	16.1	S	4	10	SK	c	-
潮岬 Siomisaki	61.2	16.4	S	7	10	N	r	-
大分 Ooita	56.3	19.2	S	3	10	KC	c	-
松山 Matuyama	57.0	12.1	-	1	10	N	c	1
多度津 Tadotu	57.0	13.7	E	2	10	N	c	-
廣島 Hirosima	57.2	11.5	-	0	10	N	r	4
岡山 Okayama	57.8	15.0	ENE	3	10	N	r	-
大阪 Oosaka	60.1	14.1	-	0	10	SK	c	-
富江 Tomie	57.8	14.0	W	4	10	SK	c	-
長崎 Nagasaki	57.2	14.2	SW	5	10	N	r	-
福岡 Hukuoka	56.6	14.0	WNW	4	10	N	c	-
嚴原 Ituhara	56.3	11.5	WNW	7	10	S	c	1
下關 Simonoseki	56.2	14.6	W	2	10	SK	c	-
濱田 Hamada	54.3	20.5	S	6	10	SK	c	2
境 Sakai	54.4	16.7	S	3	10	SK	c	9
宮津 Miyadu	57.3	17.2	S	5	10	SK	c	-
名古屋 Nagoya	62.4	12.2	SSE	6	10	N	r	-
濱松 Hamamatu	62.4	15.1	SSE	2	10	N	r	-
長津呂 Nagaturo	63.7	15.0	SSW	8	10	KN	c	4
横濱 Yokohama	62.2	14.3	SSW	9	10	CS	c	-
東京 Tôkyô	61.6	14.5	SSW	8	8	CS	c	-
布良 Mera	63.2	15.5	SSW	13	10	CS	c	-
銚子 Tyôsi	62.0	14.8	SSW	7	10	SC	c	-
八丈島 Hatidyôzima								
父島 Titizima	66.8	17.3	SE	3	10	N	c	-
筑波山 Tukubasan	61.1	7.0	SSW	7	10	N	r	-
高山 Takayama	62.3	9.4	-	0	10	N	r	-
長野 Nagano	59.5	13.6	SW	5	8	KC	c	-
甲府 Kôhu	62.6	13.0	WSW	5	10	SK	c	-
前橋 Maebasi	60.6	13.8	-	1	10	SK	c	-
宇都宮 Utunomiya	60.7	14.2	S	2	10	KC	c	-
福島 Hukusima	60.1	10.7	NE	3	10	CS	c	-
伊吹山 Ibukisan	60.7	4.3	SSE	17	10	S	f	2
福井 Hukui	58.5	15.9	S	6	10	SK	c	-
皆月 Minaduki	56.1	12.8	SE	5	10	N	r	-
新潟 Niigata	57.9	14.4	SE	4	10	KC	c	-
相川 Aikawa	56.7	16.7	SE	6	10	N	c	-
秋田 Akita	58.1	9.1	SE	4	10	SK	c	-
石巻 Isinomaki	60.7	8.2	E	3	10	CK	c	-
盛岡 Morioka	60.3	8.4	-	1	10	SC	c	-
宮古 Miyako	59.6	8.4	SW	2	10	SC	c	-
青森 Aomori	59.0	1.6	-	0	8	KC	c	-
函館 Hakodate	59.1	5.6	ESE	3	10	SK	c	-
札幌 Sapporo	58.5	3.8	SSE	9	10	SK	c	-
旭川 Asahigawa	58.9	3.1	-	0	10	S	c	-
浦河 Urakawa	61.9	2.0	E	3	4	KC	bc	-
帶廣 Obihiro	62.0	0.3	ESE	3	7	SC	bc	-
網走 Abasiri	59.7	2.2	SSW	5	6	CS	bc	-
根室 Nemuro	62.8	0.7	S	5	10	SK	c	-
紗那 Syana	63.5	2.0	SE	3	10	SC	c	-
大泊 Ootomari	58.0	0.7	SSE	7	10	SK	c	-
敷香 Sikka	56.1	-0.4	S	5	10	C	c	-
釜山 Husan	55.2	13.9	W	5	9	SK	c	-
濟州島 Saisyûtô	61.3	8.8	NW	7	10	N	c	-
木浦 Moppo	59.8	6.4	NNW	6	10	S	c	-
仁川 Zinsen	57.7	7.9	W	5	10	SC	c	-
江陵 Kôryô	52.9	13.4	SW	6	10	SK	c	-
元山 Gensan	53.9	11.7	W	6	10	SC	c	-
城津 Zyôsin	53.7	3.2	-	0	10	SK	c	-
雄基 Yûki	52.7	4.3	N	18	10	SC	c	-
中江鎭 Tyûkôtin	56.8	3.1	SW	3	9	KC	c	-
龍岩浦 Ryûganpo	59.4	8.0	NNW	3	0	C	b	-
大連 Dairen	62.4	9.1	NW	6	2	C	b	-
營口 Yinkow	63.1	5.3	NNW	7	0	-	b	-
奉天 Mukden	61.4	3.7	WNW	4	10	S	c	-
長春 Changchun	59.6	-1.2	NW	10	10	SK	c	-
天津 Tientsin	63.9	11.3	N	10	0	-	b	-
青島 Tsingtau	63.4	10.1	NNW	11	0	-	b	-
上海 Shanghai	63.6	17.8	NNW	4	10	N	c	-
ラサ島 Rasazima	61.4	24.5	SSE	7	8	KC	c	-
大東島 Ooagarizima	60.7	-	S	7	10	SK	c	-

地名 STATIONS	午前六時 6 a.m. 氣壓 Air Pressure 700+	風向 Wind Direc.	風力 Force	氣温 Temp.	雨量 Precip.	天氣 Weather	正午 NOON 氣壓 Air Pressure 700+	風向 Wind Direc.	風力 Force	氣温 Temp.	雨量 Precip.	天氣 Weather
漢口 Hankow	63.5	-	0(1)	8	9	c	67.2	-	0(1)	9	2	r
芝罘 Chefoo	58.6	NW	2	2	-	c	61.8	N	1	7	-	c

船名 SHIP.	東經 °E Long.	北緯 °N Lat.	氣壓 Air Pressure 700+	風向 Wind (3) Direc.	風力 Wind (3) Force	天氣 Weath.
Iyo maru	154	46	6[illegible].7	[illegible]	7	c
Arabia maru	155	46	60.5	N	7	c
KinkaiYosino m.	129	32	56.9	WNW	4	b
Hongkong maru	127	34	57.9	NW	4	c
Kuramasan maru	122	38	62.0	NW	2	bc
Yokohama maru	145	37	65.5	S	4	c
Taihoku maru	130	29	58.7	SW	5	c
CapeTown maru	139	34	64.0	S	4	c
Java maru	136	33	62.8	S	4	c
Ayaha maru	152	43	60.0	N	4	c
Kanzyu maru	144	32	66.6	SW	1	c
Toyooka maru	120	27	57.7	NNE	3	f
Matumoto maru	125	34	61.0	NNW	3	c
Africa maru	125	35	59.2	NW	5	c
Akita maru	127	32	60.0	NW	5	c
Huku maru	127	28	57.4	W	4	c

觀測所 STATIONS	時刻 Time	氣壓 Air Pressure 700+	風向 Wind (3) Direc.	風力 Wind (3) Force	氣温 Air Temp.	天氣 Weather.
Hongkong	17	59.0	ESE	2	24	overcast
Manila	15	58.1	ENE	2	32	fair
Appari	15	58.7	NNE	4	30	fair
Legaspi	15	58.1	NNE	2	32	overcast
Iloilo	15	57.2	NE	4	34	overcast
Surigao	15	57.5	E	4	30	overcast
Basco	15	58.7	WSW	4	29	fair
Guam	15	58.1	E	4	-	overcast
Wladiwostock	7	57.1	SE	6	-	-
Nikolaievsk	7	60.0	E	3	-	-
Harbin	7	54.7	NW	5	-	-
Tsitsihar	7	56.0	NW	3	-	-
Khabarovsk	7	55.7	SE	3	-	-
Blagovestchensk	7	46.6	SW	1	-	-
Manchuria	7	65.9	W	4	-	-
Irkutsk	7	66.8	SE	2	-	-
Alexandrovsk	7	60.8	-	0	-	-
Mur.-Amurskii	7	55.2	-	0	-	-
Wladiwostock	13	53.4	-	0	-	-
Nikolaievsk	13	57.1	SE	4	-	-
Harbin	13	57.2	W	6		
Tsitsihar	13	56.2	[illegible]	[illegible]		
Khabarovsk	13	51.3	[illegible]	3		
Blagovestchensk	13	45.9	[illegible]	[illegible]		
Manchuria	13	61.4	NW	7		

凡例 Notes

(1) in the preceding 24 hours.
(2) in the preceding 6 hours.
(3) in Beaufort's scale.
(4) in the Land scale (0–6)

天氣圖
WEATHER CHART.
THE CENTRAL METEOROLOGICAL OBSERVATORY OF JAPAN. TOKYO.

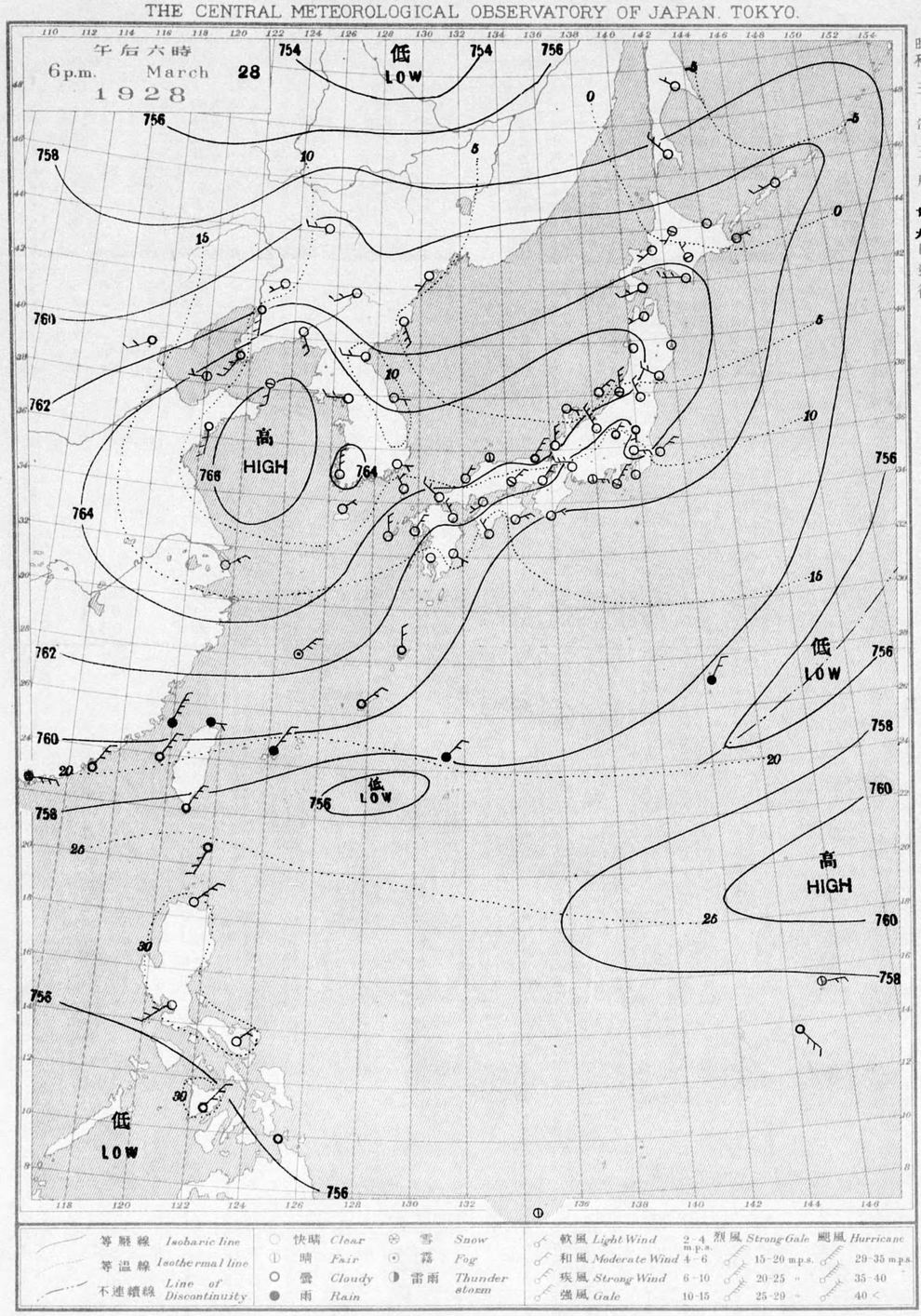

等壓線 Isobaric line
等温線 Isothermal line
不連續線 Line of Discontinuity

快晴 Clear　雪 Snow
晴 Fair　霧 Fog
雲 Cloudy　雷雨 Thunder storm
雨 Rain

		m.p.s.		
軟風 Light Wind	2-4	類風 Strong Gale	15-20 m.p.s.	颶風 Hurricane 29-35 m.p.s.
和風 Moderate Wind	4-6		20-25 〃	35-40
疾風 Strong Wind	6-10		25-29 〃	40 <
強風 Gale	10-15			

明治廿七年三月七日第三種郵便物認可
昭和三年三月廿九日發行

發行人 發行所
東京市麹町區丸の内町壹番地
中央氣象臺

東京市神田區西小川町一丁目六番地 電話九段二四四四番
取壹印刷者合資會社 清華堂（定價 郵稅共金五錢）

天氣圖
WEATHER CHART.
THE CENTRAL METEOROLOGICAL OBSERVATORY OF JAPAN. TOKYO.

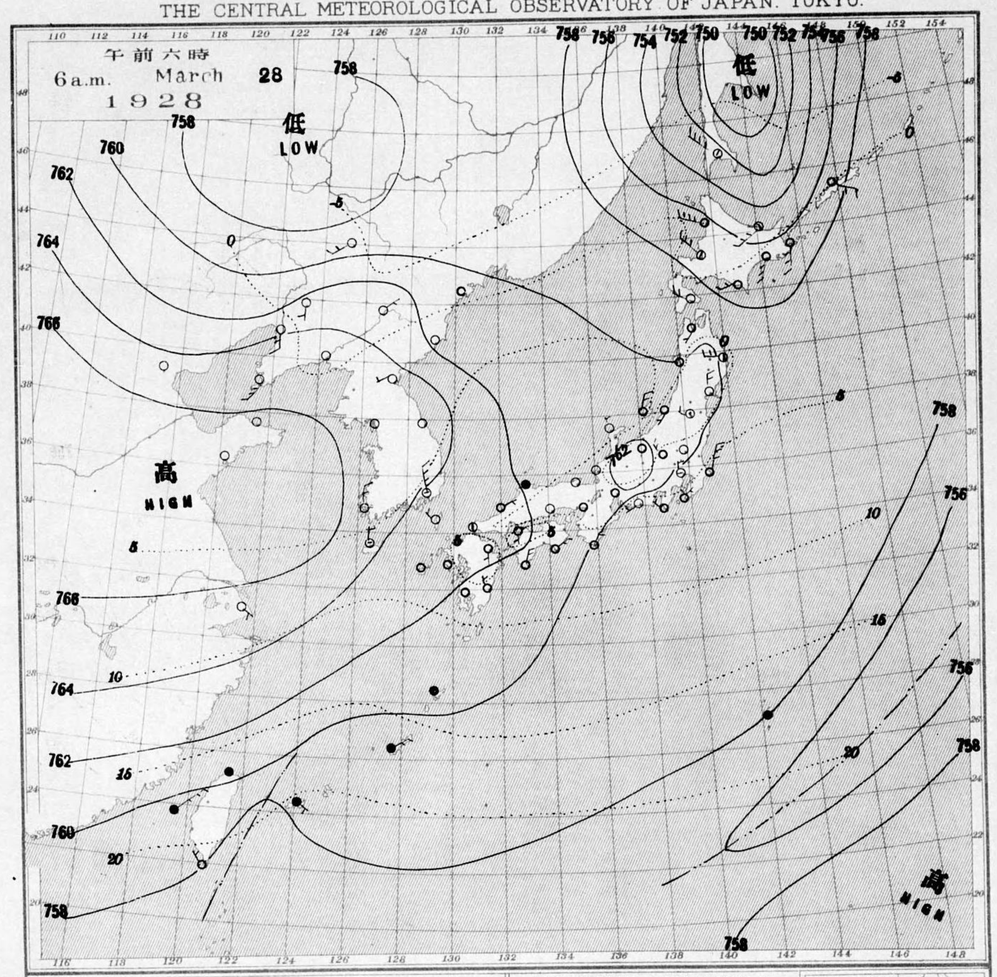

天氣圖第 入 入 號

天氣豫報

第一區	北北東ノ風 曇ノ雨
第二區	北北東ノ風 曇
第三區	〃 晴
第四區	〃 曇
第五區	〃 晴後曇
第六區	北北西ノ風 曇
第七區	北北西ノ風 晴
第八區	〃 晴
第九區	〃 曇ノ雪

天氣概況

七六七粍ノ高氣壓ガ山東方面ヨリ黄海ヲ覆ヒ東ヘ其勢力ヲ伸ハシ本州東方海上ニ迄擴張シテ居ルコトダメニ大陸方面ハ勿論本州各地モ天氣良好ニシテ快晴殊ニ西日本ハ九州四國大部分薄曇ノトナリ昨夕黒龍江下流域ニ在リシ一低氣壓ハ北東ニ進ミ今朝六時ニハ北樺太沖合ニ在リ北海道樺太ヲハ北西又ハ南西風強ク曇天所ニ依リ雪ト成レリ尚臺灣ト石垣島トノ中間海上ニハ七五七粍ノ小低氣壓發生シ模様アリ北東ニ進行スベシ

WEATHER FORECASTS

I	N-E	cloudy with some rain
II	〃	cloudy
III	〃	fair
IV	〃	cloudy
V	〃	fair, cloudy later
VI	N-W	cloudy
VII	〃	fair
VIII	〃	fair
IX	〃	cloudy with some snow

東京豫報 TOKYO.

今晩ヨリ北西ノ風天氣良シ
明日ハ北ノ風後南ノ風晴一時曇。

參月廿七日午前六時各地觀測表

OBSERVATIONS at 6a.m. (135° M.S.T.) March **27** 1928

測候所 STATIONS	氣壓 Air Press. mm. 700+	氣温 Air Temp. °C	風向 Wind Direc.	風速 Vel. m/s	雲量 Clouds Amt.	雲形 Form	天氣 Weath.	雨量 Precip. mm. (1)
パラオ Palau	57.8	25.0	-	1	6	K	bc	5
恒春 Kôsyun	60.0	21.6	-	1	0	-	b	-
臺東 Taitô	61.4	19.4	NW	2	10	SK	c	-
臺南 Tainan	60.5	18.5	N	3	0	-	b	-
澎湖 Hôko	61.2	19.0	NNE	7	10	SK	c	-
臺北 Taihoku	61.1	15.8	ENE	5	10	N	r	5
石垣 Isigakizima	62.1	16.8	NE	3	10	S	c	-
那覇 Naha	62.0	15.7	NE	3	10	SK	c	-
名瀬 Naze	61.8	14.4	N	3	10	SC	c	-
鹿兒島 Kagosima	63.2	2.2	NW	2	0	-	b	-
宮崎 Miyazaki	62.5	4.9	-	1	4	CK	bc	-
熊本 Kumamoto	63.9	0.4	-	1	1	SK	b	-
足摺 Asizuri	62.3	7.7	-	1	0	-	b	-
高知 Kôti	62.6	4.0	WSW	2	0	C	b	-
室戸 Muroto	62.3	7.1	ENE	6	2	SK	b	-
德島 Tokusima	63.3	4.0	NW	2	0	-	b	-
和歌山 Wakayama	62.0	2.3	NE	2	0	-	b	1
潮岬 Siomisaki	61.3	5.9	NE	2	0	SK	b	2
大分 Ooita	63.8	0.4	S	2	0	-	b	-
松山 Matuyama	63.4	0.7	-	1	0	-	b	-
多度津 Tadotu	63.4	2.4	-	1	0	-	b	-
廣島 Hirosima	63.6	1.1	-	1	0	-	b	-
岡山 Okayama	63.7	1.4	-	1	0	-	b	-
神戸 Kôbe	62.5	2.2	N	3	0	SK	b	-
大阪 Oosaka	63.2	2.7	-	1	0	-	b	4
京都 Kyôto	63.6	-0.3	-	0	0	SK	b	2
八木 Yagi	63.0	1.1	-	1	0	SK	b	9
富江 Tomie	63.4	6.0	-	1	0	CK	b	-
長崎 Nagasaki	63.4	5.3	-	1	0	-	b	-
佐賀 Saga	63.5	2.2	-	0	0	-	b	-
福岡 Hukuoka	63.8	2.1	SE	3	0	-	b	-
嚴原 Ituhara	63.2	2.6	-	0	0	-	b	-
下關 Simonoseki	62.9	4.4	E	3	0	-	b	-
濱田 Hamada	62.6	3.0	NE	2	0	-	b	-
境 Sakai	63.0	0.6	-	0	0	-	b	-
宮津 Miyadu	63.2	0.3	-	1	0	SK	b	1
津 Tu	61.9	4.6	W	6	6	KC	bc	3
岐阜 Gihu	62.1	0.6	W	2	0	SK	b	3
名古屋 Nagoya	62.6	0.9	NW	2	2	SK	b	11
濱松 Hamamatu	60.8	6.0	-	1	7	C	bc	21
長津呂 Nagaturo	60.7	7.3	NE	8	3	KN	bc	3
沼津 Numadu	61.0	7.5	-	0	10	SK	c	20
横濱 Yokohama	62.5	5.1	N	8	10	SK	c	23
東京 Tôkyo	62.3	4.7	N	2	10	SK	c	21
熊谷 Kumagaya	62.4	2.6	-	1	7	SK	bc	3
布良 Mera	61.7	5.6	NNE	3	10	SK	c	12
銚子 Tyôsi	62.0	5.7	NE	6	10	SK	c	33
八丈島 Hatidyozima								
父島 Titizima	60.7	19.8	SW	5	10	N	r	1
筑波山 Tukubasan	63.1	-2.7	NNE	4	10	SK	c	11
高山 Takayama	64.8	-4.3	-	1	0	C	b	10
飯田 Iida	63.0	1.1	-	1	10	SK	c	-
松本 Matumoto	63.8	-0.9	-	0	7	KC	bc	12
長野 Nagano	63.7	-1.1	-	0	8	SK	c	-
甲府 Kôhu	62.0	3.4	-	1	9	SK	c	6
前橋 Maebasi	62.8	1.2	NW	3	1	SK	b	6
足尾 Asio	63.4	-5.3	-	1	0	C	b	6
宇都宮 Utunomiya	62.7	-2.5	-	0	0	-	b	20
福島 Hukusima	63.1	1.0	N	4	0	K	b	3
彦根 Hikone	62.9	3.2	NNW	2	0	-	b	4
伊吹山 Ibukisan	62.7	-4.5	N	7	1	CK	b	3
福井 Hukui	63.5	-0.2	S	2	0	-	b	7
金澤 Kanazawa	63.3	0.6	ESE	2	0	-	b	10
持月 Minaduki	63.1	1.7	E	2	8	KC	c	5
伏木 Husiki	63.5	0.2	-	1	0	SK	b	12
高田 Takata	63.6	1.2	-	0	10	SK	c	12
新潟 Niigata	63.9	3.0	NW	5	10	SK	c	22
相川 Aikawa	63.5	0.7	-	1	6	K	bc	8
山形 Yamagata	63.0	-3.8	-	1	0	-	b	6
秋田 Akita	63.0	-1.5	-	0	3	SK	bc	10
水戸 Mito	61.9	1.2	-	1	9	SK	c	33
金山 Kanayama	61.9	1.5	W	2	0	-	b	1
石巻 Isinomaki	62.5	-0.7	NNW	3	0	-	b	10
水澤 Midusawa	62.8	-1.8	NE	4	0	SK	b	-
盛岡 Morioka	62.8	-4.6	-	1	0	-	b	3
宮古 Miyako	61.7	-3.1	W	2	0	-	b	-
青森 Aomori	62.7	-5.5	SSW	2	0	SK	b	2
函館 Hakodate	61.1	-4.4	-	1	0	-	b	-
壽都 Suttu	60.1	-1.6	SSW	3	4	SK	bc	-
札幌 Sapporo	59.7	-2.2	WSW	2	0	SK	b	-
羽幌 Haboro	57.5	0.3	W	9	10	N	s	-
旭川 Asahigawa	58.8	-6.0	SSE	2	0	SK	b	2
浦河 Urakawa	59.5	-2.5	WNW	8	0	-	b	-
帶廣 Obihiro	59.0	-2.7	NNW	7	0	SK	b	-
網走 Abasiri	57.9	-5.3	-	1	0	-	b	-
釧路 Kusiro	58.1	-3.3	NE	2	0	SK	b	6
根室 Nemuro	57.8	-2.0	NW	8	0	-	b	5
紗那 Syana	56.5	-5.4	W	6	1	SK	b	3
大泊 Ootomari	55.2	-3.6	WSW	9	3	SK	bc	-
敷香 Sikka	51.8	-9.1	SW	2	0	-	b	-
釜山 Husan	62.8	3.4	NNW	3	7	C	bc	-
濟州島 Saisyûtô	64.7	7.9	S	3	0	-	b	-
木浦 Moppo	64.3	0.2	N	2	0	-	b	-
仁川 Zinsen	63.9	-0.3	SSE	3	0	-	b	-
江陵 Kôryô	61.0	2.7	SW	4	1	CS	b	-
元山 Gensan	60.3	2.3	SE	2	10	SC	c	-
城津 Zyôsin	58.0	-1.6	-	0	0	CS	b	-
雄基 Yûki	56.3	-4.1	NNW	2	7	SC	bc	-
中江鎮 Tyûkôtin	57.7	1.3	WSW	4	10	SC	c	-
龍岩浦 Ryûganpo	60.1	2.6	SE	4	10	SK	c	-
大連 Dairen	60.0	7.0	SSW	8	0	-	b	-
營口 Yinkow	61.7	1.8	NNE	3	6	CK	bc	-
奉天 Mukden	60.8	0.6	-	0	6	CK	bc	-
長春 Changchun	59.4	-5.6	NNW	2	10	SC	c	-
天津 Tientsin	61.3	8.2	NNE	3	0	-	b	-
青島 Tsingtau	62.2	5.3	S	6	10	SC	c	-
上海 Shanghai	65.0	7.8	-	0	6	SK	bc	-
ラサ島 Rasazima	61.5	19.2	NNE	3	10	KC	c	0-10
大東島 Ooagarizima	61.8	-	-	1	9	SK	c	-

船名 SHIP.	東經 °E Long.	北緯 °N Lat.	氣壓 Air Pressure 700+	風向 Wind (3) Direc.	風力 Force	天氣 Weath.
Penang maru	117	23	60.5	ENE	4	c
Arabia maru	146	41	57.4	N	5	c
Huku maru	132	32	59.7	NE	2	bc
Keihuku maru	129	35	62.5	NNE	2	bc
5thMuroran m.	130	34	60.5	ESE	2	b
Taito maru	137	34	60.0	NW	5	bc
Hidaka maru	130	30	57.7	N	5	bc
Kanzyu maru	138	32	59.5	NW	4	c
ÔSK.Horai maru	123	27	61.2	ENE	3	c
Yokohama maru	154	42	52.6	S	6	r

觀測所 STATIONS	時刻 Time	氣壓 Air Pressure 700+	風向 Wind (3) Direc.	風力 Force	氣温 Air Temp.	天氣 Weather.
Hongkong	11					
Manila	7	59.0	E	1	23	fair
Appari	7	59.0	E	2	25	overcast
Legaspi	7	58.7	-	0	25	fair
Iloilo	7					
Surigao						
Yap	7	57.8	ESE	2	-	overcast
Guam						

天氣 Weather 記號 Notation: 快晴 Clear b　晴 Fair bc　曇 Cloudy c　雨 Rain r　雪 Snow s　霧 Fog f　雷雨 Thunderstorm t

參月廿六日午后六時各地觀測表

OBSERVATIONS at 6p.m. (135° M.S.T.) March **26** 1928

測候所 STATIONS	氣壓 Air Press. mm. 700+	氣温 Air Temp. °C	風向 Wind Direc.	風速 Vel. m/s	雲量 Clouds Amt.	雲形 Form	天氣 Weath.	雨量 Precip. mm. (2)
パラオ Palau	57.7	26.5	ENE	3	10	KC	c	-
恒春 Kôsyun	60.5	22.8	NE	8	10	SK	c	-
澎湖 Hôko	61.5	18.9	NNE	10	10	SK	c	-
臺北 Taihoku	63.3	16.3	E	7	10	SK	c	-
石垣 Isigakizima	62.3	19.0	NNE	3	10	SK	c	-
那覇 Naha	61.9	18.8	NNE	9	10	SK	c	-
名瀬 Naze	61.7	16.7	N	7	10	SK	c	-
鹿兒島 Kagosima	61.0	14.9	WNW	4	0	-	b	-
宮崎 Miyazaki	59.5	15.8	ESE	2	0	-	b	-
熊本 Kumamoto	62.2	12.3	NW	3	1	SK	b	-
足摺 Asizuri	59.8	13.4	NW	3	0	KC	b	-
高知 Kôti	59.6	14.4	N	4	0	K	b	-
室戸 Muroto	58.9	12.9	ENE	3	0	SK	b	-
和歌山 Wakayama	58.5	16.4	NNE	4	1	SK	b	-
潮岬 Siomisaki	57.1	13.5	NW	6	0	C	b	-
大分 Ooita	61.8	11.3	NW	6	1	C	b	-
松山 Matuyama	60.9	11.8	WSW	2	3	SK	bc	-
多度津 Tadotu	60.4	12.0	W	3	4	C	bc	-
廣島 Hirosima	62.8	11.3	NW	4	4	C	bc	-
岡山 Okayama	60.3	12.0	N	4	2	CS	b	-
大阪 Oosaka	60.5	10.5	NNE	5	1	SK	b	-
富江 Tomie	63.5	10.0	NNW	6	0	-	b	-
長崎 Nagasaki	62.6	10.3	N	6	0	-	b	-
福岡 Hukuoka	62.6	10.5	N	3	1	C	b	-
嚴原 Ituhara	62.4	9.9	NW	2	8	C	c	-
下關 Simonoseki	62.6	10.0	NW	5	8	C	c	-
濱田 Hamada	62.2	9.7	-	1	10	SK	c	-
境 Sakai	61.9	8.0	-	0	6	SK	bc	-
宮津 Miyadu	61.4	8.0	NNW	4	0	SK	b	-
名古屋 Nagoya	56.7	9.9	W	9	0	SK	b	-
濱松 Hamamatu	54.7	12.4	WNW	9	0	-	b	-
長津呂 Nagaturo	55.0	13.2	E	3	6	KN	bc	-
横濱 Yokohama	55.1	9.8	ENE	9	10	SK	c	5
東京 Tôkyô	55.2	10.5	NE	5	10	SK	c	10
布良 Mera	54.5	12.4	NE	2	10	SK	c	3
銚子 Tyôsi	54.8	7.9	NNE	10	10	S	c	21
八丈島 Hatidyôzima								
父島 Titizima	61.6	20.1	SW	6	10	N	r	-
筑波山 Tukubasan	55.2	1.6	N	12	1	SK	b	4
高山 Takayama	61.0	3.6	NNW	6	6	SK	bc	-
長野 Nagano	60.8	2.0	NNE	10	10	N	c	-
甲府 Kôhu	54.5	9.9	NW	8	1	SK	b	-
前橋 Maebasi	57.2	7.1	N	9	1	SK	b	-
宇都宮 Utunomiya	55.0	8.8	NNE	2	4	SK	bc	4
福島 Hukusima	58.4	4.9	NW	8	2	K	b	-
伊吹山 Ibukisan	60.1	-3.3	NNW	15	10	N	s	-
福井 Hukui	61.2	6.8	N	4	0	SK	b	-
持月 Minaduki	62.1	3.9	NE	2	1	CK	b	-
新潟 Niigata	61.3	5.4	NNW	12	10	SK	c	-
相川 Aikawa	61.4	4.3	NE	6	7	K	bc	-
秋田 Akita	59.5	2.4	N	5	10	SK	c	-
石巻 Isinomaki	57.5	4.2	WNW	4	9	SK	c	1
盛岡 Morioka	57.6	2.7	W	6	4	CK	bc	-
宮古 Miyako	55.5	5.6	-	0	9	SK	c	-
青森 Aomori	59.1	1.3	W	6	10	SK	c	-
函館 Hakodate	57.8	1.3	WNW	8	10	N	s	-
札幌 Sapporo	57.3	-1.7	NW	8	8	N	s	-
旭川 Asahigawa	56.4	-1.6	W	3	10	N	s	-
浦河 Urakawa	54.6	1.4	NW	12	7	SK	bc	-
帶廣 Obihiro	53.6	1.0	N	11	8	SC	c	-
網走 Abasiri	54.1	0.1	N	6	10	S	c	-
根室 Nemuro	52.7	0.2	NNE	6	10	SK	c	-
紗那 Syana	52.9	-0.4	W	5	10	S	s	1
大泊 Ootomari	52.6	-3.6	WNW	15	4	SK	bc	-
敷香 Sikka	47.9	-4.9	WSW	3	6	SK	bc	-
釜山 Husan	61.5	11.1	SSW	2	9	C	c	-
濟州島 Saisyûtô	65.6	8.9	N	5	2	CS	b	-
木浦 Moppo	64.9	5.2	N	8	10	CS	c	-
仁川 Zinsen	64.6	4.2	WSW	8	0	C	b	-
江陵 Kôryô	62.0	4.5	ENE	2	0	-	b	-
元山 Gensan	61.8	7.2	W	5	0	-	b	-
城津 Zyôsin	60.0	4.4	SSE	5	0	-	b	-
雄基 Yûki	59.9	0.0	SSW	6	0	SK	b	-
中江鎮 Tyûkôtin	59.0	3.2	SW	5	0	-	b	-
龍岩浦 Ryûganpo	63.6	3.2	S	6	0	-	b	-
大連 Dairen	63.4	5.5	SSW	6	0	-	b	-
營口 Yinkow	60.9	5.3	S	9	0	-	b	-
奉天 Mukden	59.4	5.8	S	5	0	CS	b	-
長春 Changchun	56.0	5.2	WSW	4	10	S	c	-
天津 Tientsin	59.2	15.9	W	6	4	CK	bc	-
青島 Tsingtau	64.6	5.5	SSE	7	10	S	c	-
上海 Shanghai	66.3	12.5	ENE	4	0	-	b	-
ラサ島 Rasazima	60.2	22.4	N	8	9	N	c	0-10
大東島 Ooagarizima	59.3	-	NNW	6	10	SK	c	-

地名 STATIONS	午前六時 6 a.m. 氣壓 Air Pressure 700+	風向 Wind Direc.	風力 Force (4)	氣温 Temp.	雨量 Precip.	天氣 Weather	正午 NOON 氣壓 Air Pressure 700+	風向 Wind Direc.	風力 Force (4)	氣温 Temp.	雨量 Precip.	天氣 Weather
漢口 Hankow	69.9	-	0	9	2	b	68.2	-	0	25	-	c
芝罘 Chefoo	67.4	E	1	3	-	c	67.7	NE	1	8	-	c

船名 SHIP.	東經 °E Long.	北緯 °N Lat.	氣壓 Air Pressure 700+	風向 Wind (3) Direc.	風力 Force	天氣 Weath.
Lisbon maru	123	37	64.0	SSW	4	bc
Heizin maru	122	29	58.7	NNE	4	c
Taito maru	138	34	50.6	W	4	c
Sanzin maru	128	32	63.3	N	4	bc
Ayaha maru	157	45	60.0	SE	2	c
Iyo maru	148	43	50.6	S	6	r
Yokohama maru	151	41	58.4	S	5	c
Anur maru	127	32	61.2	N	6	b
Nisiyama maru	140	43	60.5	NW	6	c
NYK.Bokuyô m.	136	33	56.1	NNW	4	b
Taihoku maru	134	33	60.7	NW	5	bc
Kanzyu maru	140	32	55.4	NW	6	r
Hayô maru	147	41	54.4	SW	6	r
Arabia maru	149	42	52.6	S	6	r
NYK.Husimi m.	128	33	64.3	NW	4	bc
Yamasiro maru	130	34	62.5	NNW	3	f

觀測所 STATIONS	時刻 Time	氣壓 Air Pressure 700+	風向 Wind (3) Direc.	風力 Force	氣温 Air Temp.	天氣 Weather.
Hongkong	17	61.4	E	5	17	rain
Manila	15	57.8	WSW	4	32	overcast
Appari	15	58.7	NE	4	22	fair
Legaspi	15	57.8	ENE	2	30	overcast
Iloilo	15	57.2	NE	5	32	overcast
Surigao	15	58.4	SW	4	?	rain
Basco	15	59.3	NNE	4	27	overcast
Guam	15	57.5	E	2	-	overcast
Wladiwostock	7	58.5	NW	2	-	-
Nikolaievsk	7	41.5	SE	4	-	-
Harbin	7	59.5	NW	4	-	-
Tsitsihar	7	58.5	NW	5	-	-
Olga	7	57.3	NW	7	-	-
Khabarovsk	7	51.5	NW	5	-	-
Blagovestchensk	7	48.6	W	4	-	-
Manchuria	7	64.8	SW	3	-	-
Nikol.-Ussuriisk	7	59.9	NW	1	-	-
Taipinlin	7	58.9	W	3	-	-
Chernyaevo	7	48.5	NW	4	-	-
Is. of Bhering	7	65.6	NE	4	-	-
Yakutsk	7	52.3	N	8	-	-
Okhotsk	7	63.1	SE	8	-	-
Petropavlosk	7	65.5	NE	4	-	-
Wladiwostock	13	60.1	W	2	-	-
Tsitsihar	13	56.6	W	4	-	-

Notes
(1) in the preceding 24 hours.
(2) in the preceding 6 hours.
(3) in Beaufort's scale.
(4) in the Land scale (0-6)

天氣圖
WEATHER CHART.
THE CENTRAL METEOROLOGICAL OBSERVATORY OF JAPAN. TOKYO.

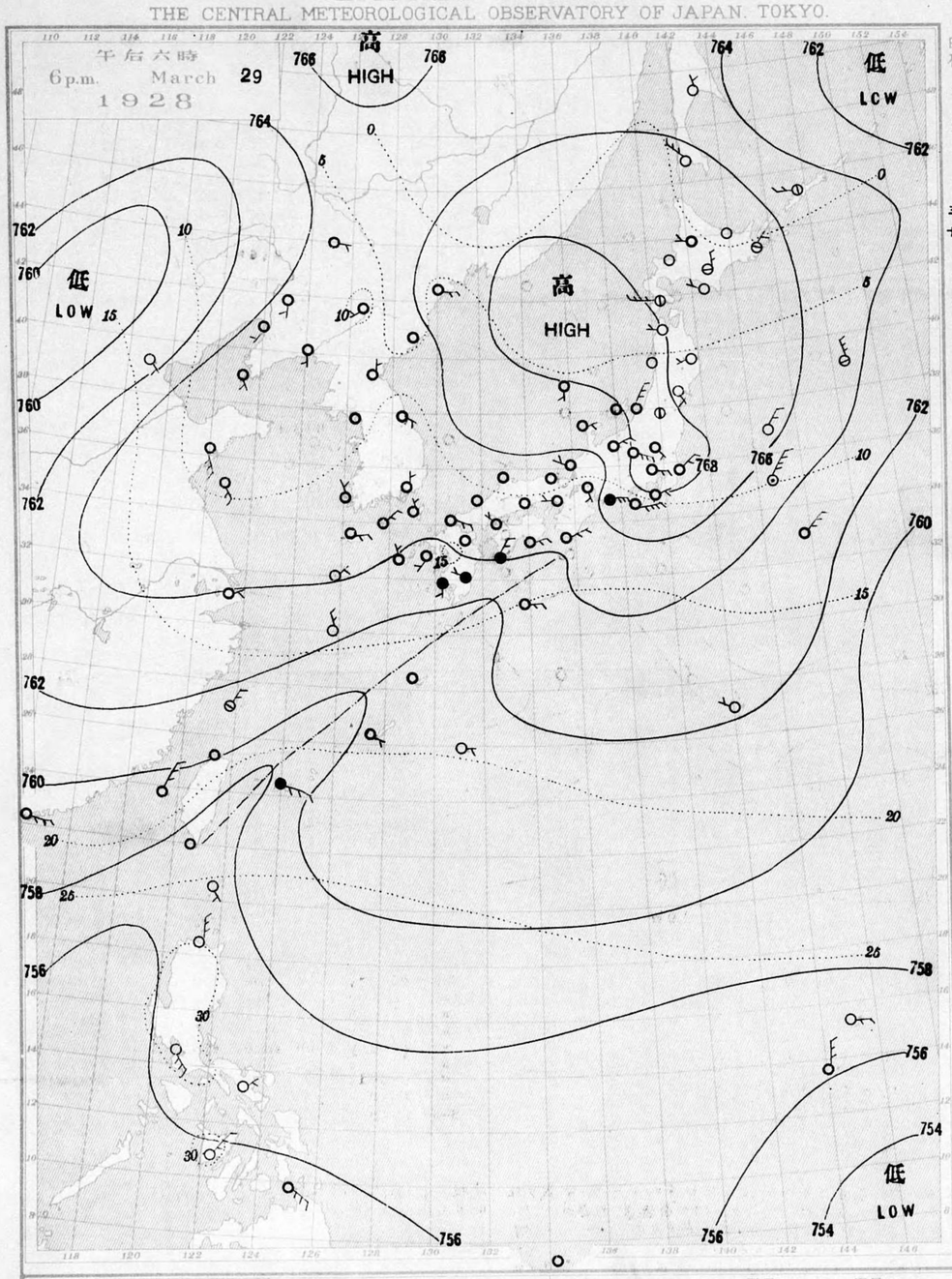

等壓線 Isobaric line	快晴 Clear	雪 Snow	軟風 Light Wind	2-4 m.p.s.	烈風 Strong Gale	颶風 Hurricane
等溫線 Isothermal line	晴 Fair	霧 Fog	和風 Moderate Wind	4-6	15-20 m.p.s.	29-35 m.p.s.
不連續線 Line of Discontinuity	曇 Cloudy	雷雨 Thunder storm	疾風 Strong Wind	6-10	20-25	35-40
	雨 Rain		強風 Gale	10-15	25-29	40

明治廿七年三月七日第三種郵便物認可
昭和三年三月三十日發行
發行人 發行所 東京市麹町區元衛町壹番地
中央氣象臺
東京市神田區西小川町一丁目六番地 電話九段二八四四番
販賣印刷者合資會社 清華堂（定價郵稅共金五錢）

天氣圖
WEATHER CHART.
THE CENTRAL METEOROLOGICAL OBSERVATORY OF JAPAN. TOKYO.

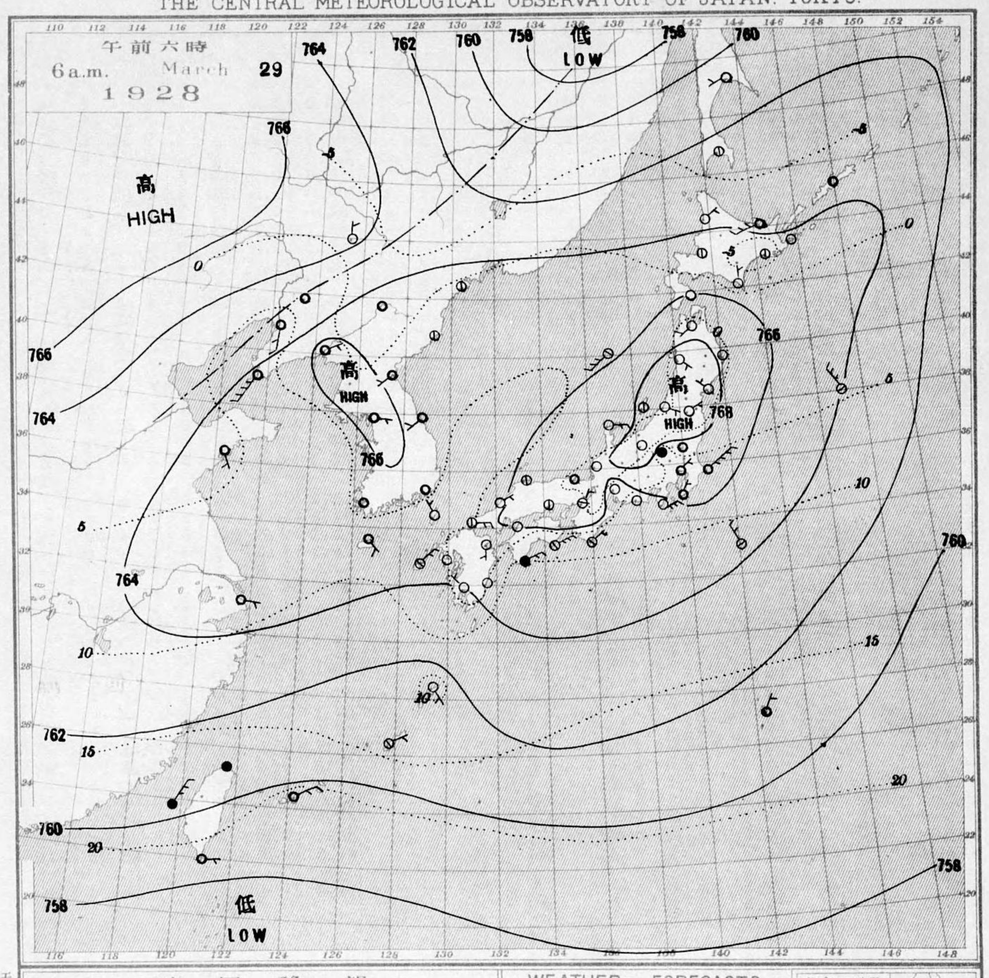

天氣圖第八九號

天氣豫報

第一區	南乃至東ノ風	曇少雨
第二區	仝	天氣悪クナル
第三區	仝	仝
第四區	仝	仝
第五區	北乃至東ノ風	晴後曇
第六區	南乃至東ノ風	仝
第七區	南乃至西ノ風	晴
第八區	仝	仝
第九區	南乃至東ノ風	晴後曇

WEATHER FORECASTS

I	S-E	cloudy with some rain
II	〃	changeable
III	〃	〃
IV	〃	〃
V	N-E	fair, cloudy later
VI	S-E	〃
VII	S-W	fair
VIII	S-W	fair
IX	S-E	fair, cloudy later

天氣概況

七六六粍以上ノ高氣壓、本州ヲ覆ヒ奥羽ニテハ氣壓七七〇粍近クデ來ス、又朝鮮ノ中部ニモ七六六粍以上ノ高氣壓アリ、内地ハ一般ニ天氣良好ニシテ快晴ノ處多キモ只ダ関東地方ノミハ北東風吹キ曇天ナリ、一不連續線ガ松花江下流域ヨリ南滿洲ヲヘテ濟南附近ニ延長ス、コノタメニ朝鮮ニテハ一帶ニ薄曇リトナリ、遼東、山東半島ニテハ南偏風吹キ曇天トナレリ、

東京豫報 TOKYO.

今晩ハ北東ノ風天氣良シイクラカ曇ル、
明日ハ北東ノ風晴後曇、

三月廿八日午前六時各地觀測表

OBSERVATIONS at 6a.m. (135° M.S.T.) March **28** 1928

測候所 STATIONS	氣壓 Air Press. mm. 700+	氣温 Air Temp. °C	風向 Wind Direc.	風速 Wind Vel. m/s	雲量 Clouds Amt.	雲形 Clouds Form	天氣 Weath.	雨量 Precip. mm. (1)
パラオ Palau	57.7	26.3	-	1	4	KN	bc	1
恒春 Kôsyun	58.0	22.8	NW	3	10	SK	c	-
臺東 Taitô	57.2	21.6	NW	2	10	SK	c	-
臺南 Tainan	58.8	18.8	N	5	10	SK	c	-
澎湖 Hôko	59.1	18.8	NE	6	10	N	r	6
臺北 Taihoku	60.2	15.6	-	0	10	N	r	50
石垣 Isigakizima	58.4	20.9	ESE	2	10	N	r	1
那覇 Naha	59.1	15.7	ENE	5	10	N	r	10
名瀬 Naze	61.0	12.1	-	1	10	N	r	2
鹿兒島 Kagosima	61.7	7.2	-	1	10	N	c	-
宮崎 Miyazaki	61.5	6.4	NNW	2	10	SC	c	-
熊本 Kumamoto	62.3	3.3	-	1	10	SK	c	-
足摺 Asizuri	61.0	9.7	NNE	4	10	SC	c	-
高知 Kôti	61.0	5.0	W	2	10	CS	c	-
室戶 Muroto	60.7	9.4	NE	4	10	CS	c	-
德島 Tokusima	61.8	5.9	NW	2	10	CS	f	-
和歌山 Wakayama	61.6	3.8	E	3	10	CS	c	-
潮岬 Siomisaki	60.0	9.2	NNE	2	10	CS	c	-
大分 Ooita	62.6	2.9	S	2	10	SC	c	-
松山 Matuyama	62.5	3.6	S	2	9	C	c	-
多度津 Tadotu	62.0	4.2	-	1	1	C	b	-
廣島 Hirosima	62.8	2.8	-	1	0	SK	b	-
岡山 Okayama	61.9	2.6	-	1	2	CS	b	-
神戶 Kôbe	62.1	4.8	NNE	2	10	C	c	-
大阪 Oosaka	61.8	4.3	-	1	8	CS	c	-
京都 Kyôto	62.4	1.0	-	0	3	CS	bc	-
八本 Yagi	62.1	2.3	-	1	9	CS	c	-
富江 Tomie	63.0	9.4	-	1	10	CS	c	-
長崎 Nagasaki	63.2	7.0	-	0	10	CS	c	-
佐賀 Saga	62.7	4.6	-	0	10	CS	c	-
福岡 Hukuoka	62.8	3.0	-	1	10	CS	c	-
腰原 Ituhara	62.8	8.8	NW	3	0	-	b	-
下關 Simonoseki	62.5	8.1	-	0	3	SK	bc	-
濱田 Hamada	62.3	5.8	ENE	2	8	SK	c	-
境 Sakai	61.7	6.7	-	0	10	N	r	1
宮津 Miyadu	61.7	2.1	-	1	0	SK	b	-
津 Tu	61.4	3.9	W	3	10	CS	c	-
岐阜 Gihu	61.2	1.8	-	1	4	SC	bc	-
名古屋 Nagoya	61.2	3.2	-	1	8	C	c	-
濱松 Hamamatu	59.9	6.6	WSW	2	0	-	b	-
長津呂 Nagaturo	59.3	9.2	NNW	2	9	CS	c	-
沼津 Numadu	59.0	4.1	ENE	2	6	SK	bc	-
横濱 Yokohama	60.2	4.9	N	3	10	KC	c	-
東京 Tôkyo	59.8	4.2	N	2	6	C	bc	-
熊谷 Kumagaya	60.2	3.0	WNW	2	0	CS	b	-
布良 Mera	59.3	5.6	NE	3	8	C	c	-
銚子 Tyosi	59.2	6.6	NNE	6	10	N	c	2
八丈島 Hatidyozima	58.0	19.2	-	1	10	N	r	16
父島 Titizima	60.0	2.2	N	5	0	CK	b	-
筑波山 Tukubasan	63.8	-2.9	-	0	0	-	b	-
高山 Takayama	62.0	0.0	-	0	6	C	bc	-
飯田 Iida	62.3	-2.5	-	0	2	SK	b	-
松本 Matumoto	62.1	-1.7	-	0	10	CS	c	-
長野 Nagano	61.1	1.4	-	1	1	CS	b	-
甲府 Kôhu	60.2	4.3	NW	5	10	SC	c	-
前橋 Maebasi	60.8	-1.7	NE	2	0	-	b	-
足尾 Asio	60.7	0.0	-	1	0	-	b	-
宇都宮 Utunomiya	60.6	-1.6	WNW	2	3	S	f	-
福島 Hukusima	61.7	0.8	-	1	2	C	b	-
彦根 Hikone	63.1	-3.3	NNW	8	4	SK	bc	-
伊吹山 Ibukisan	61.7	2.3	-	1	0	-	b	-
福井 Hukui	61.1	5.2	SE	3	7	SK	bc	-
金澤 Kanazawa	61.0	5.7	NNW	2	1	SK	b	-
持月 Minaduki	61.3	3.2	-	1	7	SK	bc	-
伏木 Husiki	61.4	0.6	-	1	10	CS	c	-
高田 Takata	61.1	3.6	SSW	2	10	SK	c	2
新潟 Niigata	60.4	6.5	NNE	4	8	C	c	-
相川 Aikawa	62.8	3.0	-	1	10	CS	c	-
秋田 Akita	60.0	1.0	-	0	10	C	c	8
水戶 Mito	59.8	2.2	-	1	0	-	b	1
金山 Kanayama	59.9	-3.1	-	0	2	CS	b	-
石卷 Isinomaki	60.3	-0.6	N	4	0	SK	b	-
水澤 Midusawa	60.3	-0.8	-	0	10	SK	c	-
盛岡 Morioka	60.1	-0.5	SSW	2	10	N	s	3
宮古 Miyako	59.0	-1.5	W	4	6	S	bc	-
青森 Aomori	59.5	1.9	SSW	2	10	SK	c	6
函館 Hakodate	58.2	2.3	WNW	5	1	SK	b	7
壽都 Suttu	58.7	0.3	NW	6	4	SK	bc	2
札幌 Sapporo	57.8	-0.8	NW	7	4	SK	bc	1
羽幌 Haboro	56.6	-0.3	WNW	11	10	SK	c	4
旭川 Asahigawa	56.5	-0.6	WSW	3	10	N	s	2
浦河 Urakawa	57.8	0.6	WSW	5	10	SK	c	3
帶廣 Obihiro	56.5	-2.4	-	1	1	SC	b	-
網走 Abasiri	54.8	-1.0	SW	6	3	SK	bc	-
釧路 Kusiro	56.3	0.6	SSW	7	10	SK	c	-
根室 Nemuro	56.9	0.3	S	8	9	S	c	-
紗那 Syana	57.5	0.0	SE	4	10	SK	c	-
大泊 Ootomari	53.1	-3.9	NW	12	4	SK	bc	2
敷香 Sikka	50.6	-4.9	NNW	3	10	N	s	1
釜山 Husan	62.8	6.0	NNW	8	4	C	bc	-
濟州島 Saisyûtô	64.8	7.4	N	3	3	CS	bc	-
本浦 Moppo	64.3	2.6	N	5	0	CS	b	-
仁川 Zinsen	64.2	0.5	-	0	0	CS	b	-
元山 Gensan	64.1	2.9	WSW	3	0	-	b	-
城津 Zyôsin	61.4	0.8	-	1	0	-	b	-
雄基 Yûki	60.1	-0.1	-	0	10	SC	c	-
中江鎭 Tyûkôtin	63.3	-4.4	NE	2	0	-	b	-
龍岩浦 Ryuganpo	65.0	-1.2	-	1	0	-	b	-
大連 Dairen	65.6	3.5	SSW	8	0	-	b	-
營口 Yinkow	64.0	2.0	S	5	0	-	b	-
奉天 Mukden	62.5	-0.1	S	3	0	-	b	-
長春 Changchun	58.9	-1.2	SW	5	0	-	b	-
天津 Tientsin	65.1	1.4	-	1	0	-	b	-
青島 Tsingtau	66.9	3.7	-	1	0	-	b	-
上海 Shanghai	64.9	6.4	ESE	2	3	SK	bc	-
沙世島 Rasazima	59.5	18.7	NE	3	7	KC	bc	0-10
大東島 Ooagarizima	60.3	-	NE	3	10	KN	c	0-10

船名 SHIP.	東經 'E Long.	北緯 'N Lat.	氣壓 Air Pressure 700+	風向 Wind Direc.	風力 Wind (3) Force	天氣 Weath.
OSK.Tyôkô m.	126	35	63.3	NE	3	b
Yokohama maru	159	44	57.9	WNW	8	c
Tyôzyô maru	123	37	65.0	NW	3	bc
Syôkei maru	129	35	61.5	N	4	c
Sakaki maru	122	35	66.1	N	3	b
Akita maru	119	24	60.5	NE	4	c
Harbin	125	36	64.5	NE	2	b
KinkaiKeisan m.	128	34	61.5	NNE	4	f
Kanzyu maru	134	33	56.9	NW	3	c
Taketoyo maru	142	36	58.9	E	3	r
Korea maru	162	29	64.0	SE	2	c

觀測所 STATIONS	時刻 Time	氣壓 Air Pressure 700+	風向 Wind Direc.	風力 Wind (3) Force	氣温 Air Temp.	天氣 Weather.
Hongkong	11	58.7	E	4	18	overcast
Manila	7	57.8	E	1	24	fair
Appari	7	57.8	SW	2	24	fair
Legaspi	7	57.8	NE	1	26	fair
Hoilo	7	57.5	N	4	24	fair
Surigao	7	57.5	-	0	24	overcast
Yap	7	57.5	-	0	-	overcast
Guam	7	56.3	NE	2	-	overcast
Basco	7	57.5	-	0	22	overcast

天氣 Weather　快晴 Clear b　晴 Fair bc　曇 Cloudy c　雨 Rain r　雪 Snow s　霧 Fog f　雷雨 Thunderstorm t

記號 Notation

三月廿七日午后六時各地觀測表

OBSERVATIONS at 6p.m. (135° M.S.T.) March **27** 1928

測候所 STATIONS	氣壓 Air Press. mm. 700+	氣温 Air Temp. °C	風向 Wind Direc.	風速 Wind Vel. m/s	雲量 Clouds Amt.	雲形 Clouds Form	天氣 Weath.	雨量 Precip. mm. (2)
パラオ Palau	56.6	27.2	ESE	2	7	C	bc	-
恒春 Kôsyun	58.5	26.2	SW	2	1	SK	b	-
澎湖 Hôko	59.4	20.4	NNE	4	10	SK	c	-
臺北 Taihoku	59.7	16.6	-	1	10	N	r	1
石垣 Isigakizima	59.5	21.4	E	3	10	SC	c	-
那覇 Naha	60.9	16.3	NE	4	10	SC	c	-
名瀬 Naze	61.0	17.2	N	2	10	KC	c	-
鹿兒島 Kagosima	61.0	12.8	WNW	3	10	SK	c	-
宮崎 Miyazaki	60.7	14.2	NNE	2	10	KC	c	-
熊本 Kumamoto	61.3	12.9	WSW	3	10	KC	c	-
足摺 Asizuri	60.2	13.9	W	5	10	CS	c	-
高知 Kôti	60.3	13.3	-	1	10	CS	c	-
室戶 Muroto	60.3	9.9	NE	3	10	CS	c	-
和歌山 Wakayama	60.2	12.4	-	0	10	CS	c	-
潮岬 Siomisaki	59.3	12.4	WNW	7	9	C	c	-
大分 Ooita	61.4	11.3	-	0	10	C	c	-
松山 Matuyama	60.5	11.3	-	0	10	CK	c	-
多度津 Tadotu	59.9	11.9	S	2	10	CS	c	-
廣島 Hirosima	60.8	11.9	-	0	10	SC	c	-
岡山 Okayama	59.7	12.0	WSW	2	10	SC	c	-
大阪 Oosaka	60.1	9.7	W	2	10	KC	c	-
富江 Tomie	62.0	10.2	NW	3	10	C	c	-
長崎 Nagasaki	61.5	10.9	WSW	3	10	CS	c	-
福岡 Hukuoka	61.5	12.0	WNW	4	10	CS	c	-
腰原 Ituhara	61.4	10.3	W	4	10	CS	c	-
下關 Simonoseki	61.3	10.6	NW	5	10	C	c	-
濱田 Hamada	60.9	10.7	SW	5	6	CS	bc	-
境 Sakai	59.2	10.5	WSW	4	10	SC	c	-
宮津 Miyadu	60.4	9.5	-	1	7	CS	bc	-
名古屋 Nagoya	60.0	11.6	S	2	3	C	bc	-
濱松 Hamamatu	60.2	10.9	S	2	2	KC	b	-
長津呂 Nagaturo	60.0	10.6	NNE	4	10	KC	c	-
横濱 Yokohama	60.4	8.1	E	3	10	N	r	-
東京 Tôkyo	60.1	7.5	ESE	5	10	SK	c	-
布良 Mera	59.7	10.8	E	3	10	SK	c	-
銚子 Tyosi	60.3	6.6	ENE	6	10	SK	c	-
八丈島 Hatidyozima	59.8	19.6	-	1	10	N	c	-
父島 Titizima	61.1	0.1	S	4	10	N	c	-
筑波山 Tukubasan	59.1	7.7	S	4	10	SC	c	-
高山 Takayama	59.4	4.6	N	2	10	CS	c	-
長野 Nagano	59.1	10.6	WSW	2	9	SK	c	-
甲府 Kôhu	60.1	8.2	ESE	6	10	SK	c	-
前橋 Maebasi	60.9	5.6	SE	2	10	SK	c	-
宇都宮 Utunomiya	60.1	5.6	NE	2	1	S	b	-
福島 Hukusima	61.1	0.1	WNW	5	4	CS	bc	-
伊吹山 Ibukisan	60.0	10.8	ESE	2	10	C	c	-
福井 Hukui	59.2	6.1	S	4	8	C	c	-
持月 Minaduki	59.9	6.6	SSW	3	2	C	b	-
新潟 Niigata	59.3	5.2	S	2	1	C	b	-
相川 Aikawa	59.7	4.4	SW	4	4	SK	bc	-
秋田 Akita	61.1	2.1	ESE	4	0	CK	b	-
盛岡 Morioka	59.8	3.4	NW	2	2	CS	b	-
宮古 Miyako	59.8	2.2	SW	3	0	-	b	-
青森 Aomori	59.1	2.4	SSW	3	2	SK	b	-
函館 Hakodate	58.4	4.0	SSW	10	10	SC	c	-
札幌 Sapporo	57.0	1.6	SSE	4	10	SK	c	-
旭川 Asahigawa	56.5	2.4	SSW	4	10	N	c	-
浦河 Urakawa	59.8	0.9	-	1	10	SC	c	-
帶廣 Obihiro	57.7	0.2	SSW	2	10	SC	c	-
網走 Abasiri	56.3	0.6	S	3	10	CS	c	-
根室 Nemuro	58.3	-1.0	SSW	4	4	SK	bc	-
紗那 Syana	57.7	-3.2	-	1	0	-	b	-
大泊 Ootomari	52.0	-0.4	SW	9	10	N	s	1
敷香 Sikka	50.9	-2.0	SSE	5	1	S	b	-
釜山 Husan	60.6	11.7	W	3	10	CS	c	-
濟州島 Saisyûtô	62.9	9.7	N	3	6	CS	bc	-
本浦 Moppo	62.1	8.5	-	0	10	CS	c	-
仁川 Zinsen	60.7	4.5	SW	7	10	S	c	-
江陵 Kôryô	57.4	10.8	WSW	6	0	CS	b	-
元山 Gensan	58.6	8.3	WSW	4	1	SK	b	-
城津 Zyôsin	56.4	8.8	WNW	6	0	SK	b	-
雄基 Yûki	55.9	3.9	WNW	13	2	SK	b	-
中江鎭 Tyûkôtin	59.3	2.4	WSW	3	9	SK	c	-
龍岩浦 Ryûganpo	61.5	6.0	N	4	0	-	b	-
大連 Dairen	63.6	6.8	N	6	0	-	b	-
營口 Yinkow	62.7	9.0	NNW	2	0	-	b	-
奉天 Mukden	61.5	7.7	W	3	0	-	b	-
長春 Changchun	57.2	4.5	WNW	5	0	-	b	-
天津 Tientsin	62.6	15.3	NW	4	0	-	b	-
青島 Tsingtau	61.6	11.7	ESE	3	10	S	c	-
上海 Shanghai	62.4	10.5	ESE	2	10	SK	c	-
沙世島 Rasazima	65.0	20.4	N	4	10	KC	c	-
大東島 Ooagarizima	60.3	-	N	3	10	SK	c	-

地名 STATIONS	午前六時 6a.m. 氣壓 Air Pressure 700+	風向 Wind Direc.	風力 Force	氣温 Temp.	雨量 Precip.	天氣 Weather	正午 NOON 氣壓 Air Pressure 700+	風向 Wind Direc.	風力 Force	氣温 Temp.	雨量 Precip.	天氣 Weather
漢口 Hankow	62.7	-	0	11	-	c	64.5	-	0	13	-	b
芝罘 Chefoo	60.1	S	3	7	-	b	63.5	NE	1	8	-	b

船名 SHIP.	東經 'E Long.	北緯 'N Lat.	氣壓 Air Pressure 700+	風向 Wind (3) Direc.	風力 Force	天氣 Weath.
Husô maru	125	29	61.5	NE	5	c
Penang maru	118	24	58.4	NE	4	c
OSK.Kôsyun m.	129	32	62.2	WSW	4	c
Kanzyu maru	137	32	60.0	W	1	b
Tyôzyô maru	125	36	60.0	SW	4	bc
Taito maru	136	33	57.4	WNW	4	bc
Sanzin maru	124	31	65.0	NNE	1	c
Taketoyo maru	140	35	59.2	E	3	c
Iyo maru	144	40	60.2	S	2	b
Huku maru	134	33	58.7	NE	2	bc
Yokohama maru	156	43	49.5	W	9	c
Harbin maru	123	38	62.5	W	2	bc
Hayô maru	144	39	62.0	S	1	b
Akita maru	120	26	60.5	N	3	c

觀測所 STATIONS	時刻 Time	氣壓 Air Pressure 700+	風向 Wind (3) Direc.	風力 Force	氣温 Air Temp.	天氣 Weather.
Hongkong	17	59.9	E	4	19	overcast
Manila	15	57.5	WNW	2	32	overcast
Appari	15	57.2	NNE	4	30	fair
Legaspi	15	57.5	NE	2	32	fair
Tacloban	15	56.9	SE	4	32	overcast
Surigao	15	56.9	ENE	4	30	fair
Basco	15	58.1	ESE	4	28	overcast
Guam	15	56.6	E	2	-	overcast
Wladiwostock	7	56.1	SE	2	-	-
Harbin	7	58.2	W	4	-	-
Tsitsihar	7	56.9	W	3	-	-
Olga	7	57.1	-	0	-	-
Khabarovsk	7	50.0	W	4	-	-
Blagovestchensk	7	50.3	W	2	-	-
Manchuria	7	63.4	W	3	-	-
Mur.-Amueskii	7	53.1	-	0	-	-
Arkhara	7	49.6	-	0	-	-
Nikol.-Ussuriisk	7	55.1	SW	6	-	-
Wladiwostock	13	54.0	NE	4	-	-
Harbin	13	56.1	NW	6	-	-
Tsitsihar	13	54.8	N	6	-	-
Khabarovsk	13	51.0	W	3	-	-
Blagovestchensk	13	50.5	NW	4	-	-
Manchuria	13	59.4	W	4	-	-
Mur.-Amurskii	13	53.7	NW	6	-	-

Notes

天氣圖
WEATHER CHART.
THE CENTRAL METEOROLOGICAL OBSERVATORY OF JAPAN. TOKYO.

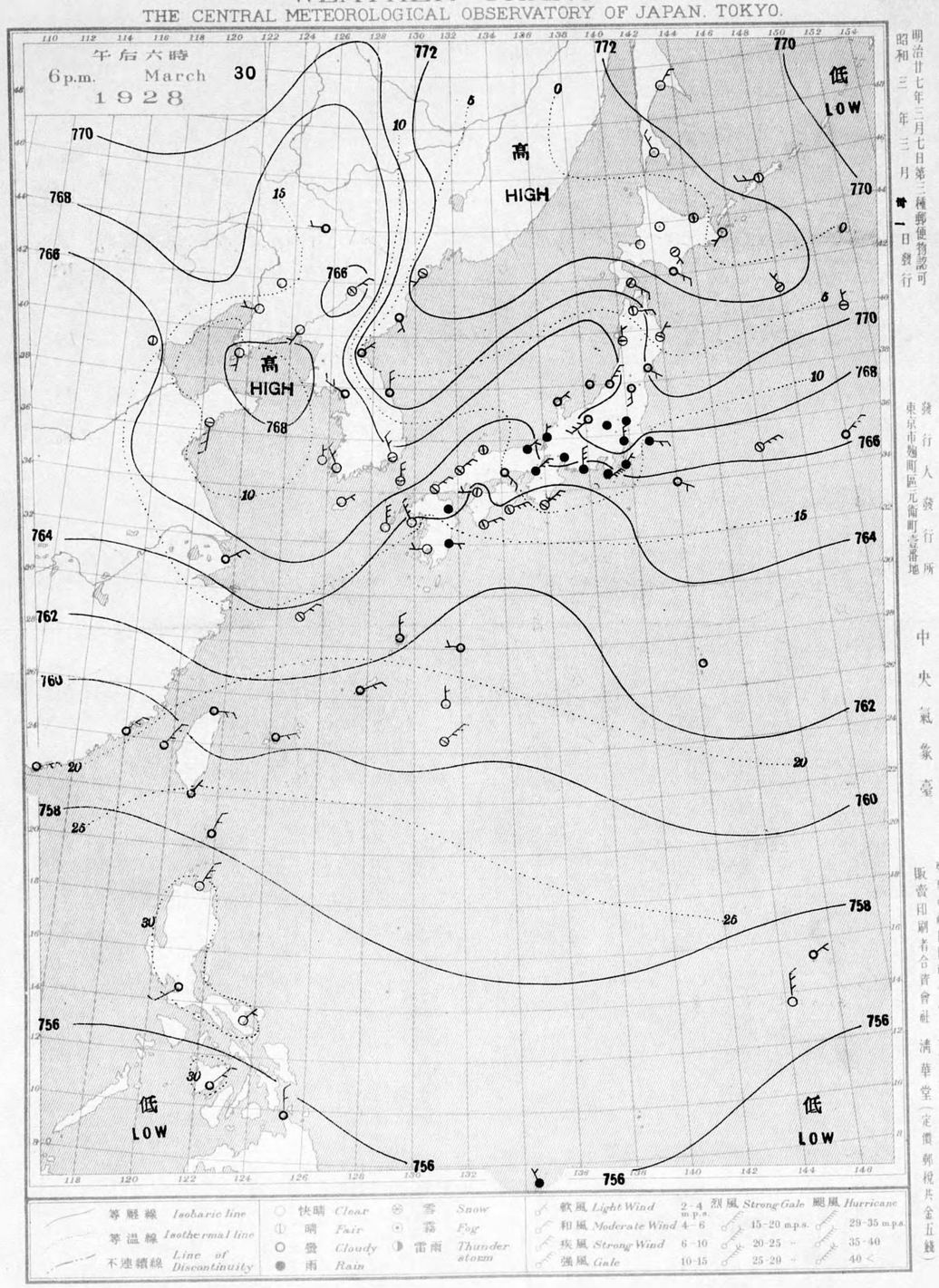

等壓線 Isobaric line	快晴 Clear	雪 Snow	軟風 Light Wind 2-4 m.p.s.	烈風 Strong Gale	颶風 Hurricane
等温線 Isothermal line	晴 Fair	霧 Fog	和風 Moderate Wind 4-6	15-20 m.p.s.	29-35 m.p.s.
不連續線 Line of Discontinuity	曇 Cloudy	雷雨 Thunder storm	疾風 Strong Wind 6-10	20-25 〃	35-40
	雨 Rain		強風 Gale 10-15	25-29 〃	40 <

明治廿七年三月七日第三種郵便物認可
昭和三年三月廿一日發行
發行人發行所
東京市麹町區元衛町壹番地
中央氣象臺
東京市神田區西小川町一丁目六番地 電話九段二八四四番
販賣印刷者合資會社 清華堂（定價郵稅共金五錢）

天氣圖
WEATHER CHART.
THE CENTRAL METEOROLOGICAL OBSERVATORY OF JAPAN. TOKYO.

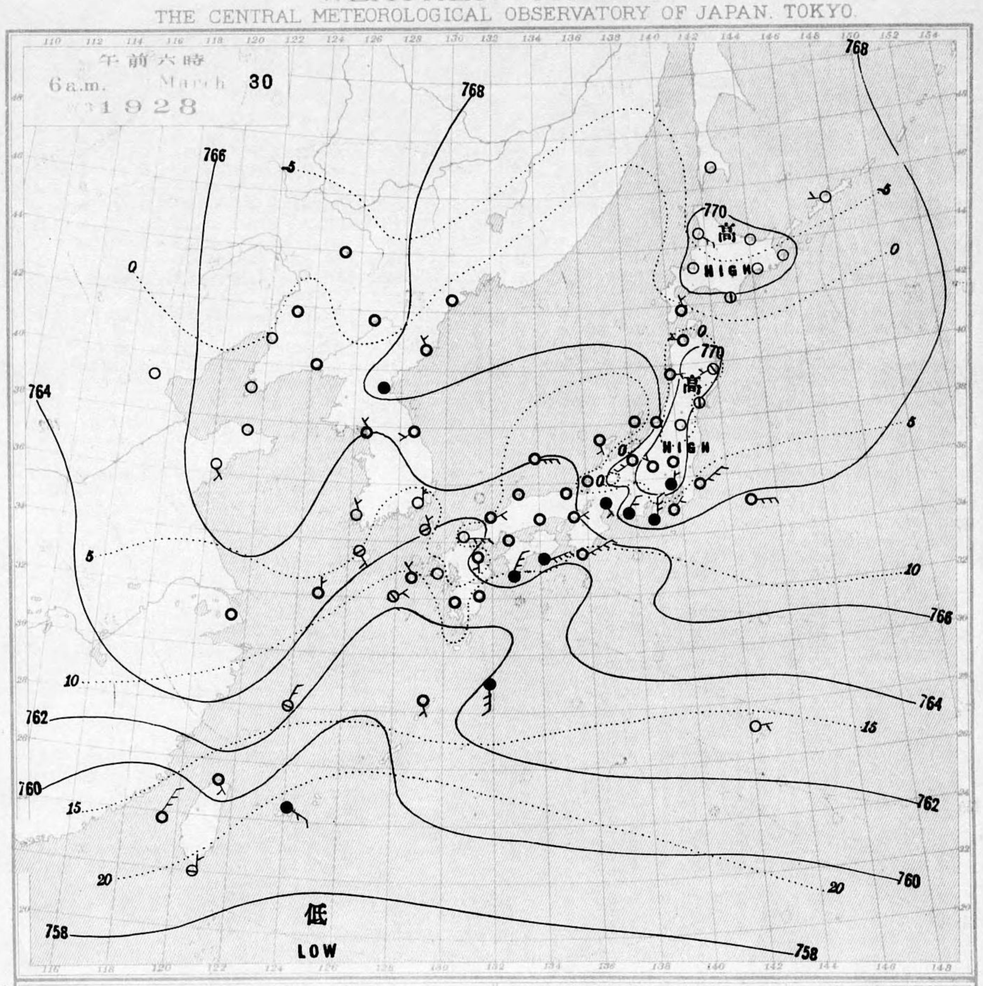

天氣圖第九〇號

天氣豫報

第一區 北乃至西ノ風曇少雨
第二區 北乃至東ノ風曇少雨
第三區 仝上
第四區 北乃至東ノ風曇
第五區 北乃至東ノ風曇少雨
第六區 仝上
第七區 北乃至東ノ風曇
第八區 北乃至東ノ風晴
第九區 南乃至東ノ風晴

WEATHER FORECASTS

I	N-W	cloudy with some rain
II	N-E	〃
III	〃	〃
IV	〃	cloudy
V	〃	cloudy with some rain
VI	〃	〃
VII	〃	cloudy
VIII	〃	fair
IX	S-E	fair

天氣概況

七七〇粍ノ高気圧ガ北海道東北地方ニアリ気圧ノ型式ガ北高南低トナツタ為左程ノ低気圧ハナイガ南海道東海道ニハ所々ニ小雨アリ其ノ附近ハ曇リ勝チデ北海道方面ハ晴天デアル。朝鮮ノ東岸ニ於テモマダ気圧ガ高イカラ此ノ気圧配置ハ尚シバラクハ持續スルデアラウ。低気圧ノ谷ガ東海道沖カラ石垣島ノ所迄連ナリ示度ハ平均ノ七六四粍程度デアル。

東京豫報 TOKYO.

今晩ハ北ノ風曇リ勝チ時々小雨、温度降ル。
明日モ尚北東ノ風デ曇リ勝チ小雨模様。

参月廿九日午前六時各地觀測表

OBSERVATIONS at 6a.m. (135° M.S.T.) March 29 1928

測候所 STATIONS	氣壓 Air Press. mm. 700+	氣温 Air Temp. °C	風向 Wind Direc.	風速 Vel. m/s	雲量 Clouds Amt.	雲形 Form	天氣 Weath.	雨量 Precip. mm. (1)
Palau	58.8	25.5	-	1	3	C	bc	1
Kôsyun	58.7	22.2	E	2	10	SK	c	-
Taitô	59.2	19.2	NW	3	10	SK	c	1
Tainan	59.3	17.2	N	4	10	SK	c	-
Hôko	60.4	16.6	NNE	9	10	N	r	22
Taihoku	60.5	16.2	-	1	10	N	r	21
Isigakizima	59.7	20.3	ENE	5	10	S	c	14
Naha	61.2	14.9	ENE	3	7	KC	bc	3
Naze	61.9	9.5	SSE	2	0	SK	b	-
Kagosima	64.0	3.5	NW	2	1	CS	b	-
Miyazaki	64.2	4.6	-	1	2	C	b	-
Kumamoto	64.2	2.0	-	1	2	CS	b	-
Asizuri	64.3	11.9	ENE	5	10	N	r	5
Kôti	65.0	5.5	WSW	2	1	CS	b	-
Muroto	65.2	7.2	ENE	7	4	C	bc	-
Tokusima	66.7	4.5	NW	2	4	CS	bc	-
Wakayama	66.1	2.7	-	0	10	C	c	-
Siomisaki	64.9	8.8	NE	2	7	C	bc	-
Ooita	65.6	0.6	S	2	0	-	b	-
Matuyama	64.9	3.0	-	1	1	C	b	-
Tadotu	66.4	2.6	SSE	2	2	C	b	-
Hirosima	66.2	2.3	N	2	0	-	b	-
Okayama	66.8	1.0	-	1	4	CS	bc	-
Kôbe	66.8	2.3	N	2	10	C	c	-
Oosaka	67.0	2.6	NNE	2	7	CS	bc	-
Kyôto	67.8	-1.6	-	1	0	SK	b	-
Yagi	67.7	-0.2	-	1	1	C	b	-
Tomie	64.5	9.3	NE	5	3	C	bc	-
Nagasaki	64.1	5.8	-	1	0	-	b	-
Saga	64.6	1.8	NW	2	4	C	bc	-
Hukuoka	64.8	-0.7	-	0	6	C	bc	-
Ituhara	65.2	8.1	NNW	2	0	-	b	-
Simonoseki	65.2	5.7	E	5	3	SK	bc	-
Hamada	65.9	0.3	ENE	3	1	CS	b	-
Sakai	66.4	0.9	-	0	3	SC	bc	-
Miyadu	67.3	-0.4	-	1	10	CS	c	-
Tu	65.9	1.1	-	1	0	SK	b	-
Gihu	65.9	0.4	NW	2	0	-	b	-
Nagoya	65.9	1.3	-	1	0	-	b	-
Hamamatu	65.1	5.7	-	1	0	-	b	-
Nagaturo	65.5	8.6	ENE	8	2	SK	b	-
Numadu	66.0	7.2	E	3	0	-	b	-
Yokohama	67.8	6.6	ENE	4	10	SK	c	-
Tôkyo	67.7	6.6	NE	3	10	SK	c	-
Kumagaya	67.8	5.9	-	1	10	SK	c	-
Mera	66.8	7.0	NNE	2	10	SK	c	-
Tyôsi	66.8	6.7	NE	10	8	KC	c	-
Hatidyozima								
Titizima	60.6	15.1	NNE	2	10	KC	c	22
Tukubasan	68.3	-0.4	NNW	3	9	SK	c	-
Takayama	68.7	-0.7	W	2	10	N	c	-
Iida	68.0	0.0	W	2	0	-	b	-
Matumoto	69.1	0.0	-	0	9	SK	c	-
Nagano	68.8	-1.4	-	0	0	SK	b	-
Kôhu	67.9	4.8	E	2	8	SK	c	-
Maebasi	67.4	5.4	-	1	10	N	r	1
Asio	67.4	0.7	-	1	10	SK	c	-
Utunomiya	67.9	4.3	-	1	10	SK	c	-
Hukusima	69.3	-0.8	NE	2	2	-	b	-
Hikone	66.7	-0.8	-	1	0	KC	b	-
Ibukisan	68.8	-1.7	NNE	3	0	-	b	-
Hukui	67.4	-0.8	-	0	0	-	b	-
Kanazawa	67.6	0.1	E	3	0	-	b	2
Minaduki	67.8	2.5	E	4	0	-	b	-
Husiki	67.9	2.5	-	1	0	K	b	1
Takata	68.6	-2.4	-	1	0	-	b	8
Niigata	69.0	0.5	ESE	2	0	-	b	-
Aikawa	68.4	0.7	-	1	6	C	bc	-
Yamagata	69.6	-4.3	-	0	0	-	b	-
Akita	68.5	-2.8	SE	2	2	SK	b	-
Mito	67.4	4.3	NE	5	10	S	c	-
Kanayama	68.2	-4.9	-	0	0	-	b	-
Isinomaki	68.5	-1.9	NW	2	0	-	b	-
Midusawa	68.3	-4.4	-	0	0	SK	b	-
Morioka	68.7	-4.0	SE	2	0	S	b	-
Miyako	67.0	-1.5	-	0	0	-	b	-
Aomori	67.6	-0.8	SW	3	1	K	b	-
Hakodate	66.0	0.4	-	1	1	SK	b	-
Suttu	65.5	-1.4	SSW	2	3	SK	bc	-
Sapporo	64.9	-3.8	-	1	3	C	bc	-
Haboro	63.9	-1.6	NE	2	0	SK	b	-
Asahigawa	64.6	-3.3	-	0	10	N	s	2
Urakawa	65.8	-1.1	N	2	0	SK	b	-
Obihiro	64.9	-8.0	-	1	0	SK	b	-
Abasiri	63.5	-1.9	WSW	6	8	S	c	-
Kusiro	64.1	-5.5	-	1	4	S	bc	-
Nemuro	64.2	-2.3	-	0	0	SK	b	-
Syana	63.0	-3.8	-	1	9	N	c	-
Ootomari	62.5	-5.7	-	1	6	SK	bc	-
Sikka	61.2	-9.0	WSW	3	0	-	b	-
Husan	65.8	2.8	-	1	10	CS	c	-
Saisyûtô	65.4	5.7	SE	3	10	SC	c	-
Moppo	64.7	4.1	-	1	10	CS	c	-
Zinsen	66.0	1.8	E	2	10	CS	c	-
Kôryô	64.8	1.3	SW	2	10	CS	c	-
Gensan	64.9	3.3	SW	2	10	C	c	-
Zyôsin	64.7	3.0	-	1	3	CS	bc	-
Yûki	64.2	3.5	-	1	6	SC	bc	-
Tyûkôtin	65.6	-2.1	-	1	10	SC	c	-
Ryûganpo	66.1	0.8	ENE	2	10	SC	c	-
Dairen	64.5	6.0	SSW	10	10	SK	c	-
Yinkow	63.0	5.4	S	5	10	KC	c	-
Mukden	63.6	2.5	-	1	10	SC	c	-
Changchun	65.0	-3.0	N	3	0	-	b	-
Tientsin	61.2	9.4	-	1	10	SK	c	-
Tsingtau	65.3	4.3	SSE	3	10	SC	c	-
Shanghai	64.6	7.4	E	3	10	SK	c	-
Rasazima								
Ooagarizima	60.8	-	NNE	2	2	SK	b	0-10

船名 SHIP.	東經 °E Long.	北緯 °N Lat.	氣壓 Air Pressure 700+	風向 Wind (3) Direc.	風力 Force	天氣 Weath.
Africa maru	127	34	63.0	E	3	c
Taketoyo maru	147	38	63.5	NNW	4	b
Huku maru	136	34	61.7	E	2	bc
Siragi maru	129	35	63.5	ENE	2	bc
Genmei maru	142	33	63.8	NNW	3	bc
KinkaiKeizan m.	123	37	65.8	WNW	2	c
Nisiyama maru	137	40	65.0	SW	4	bc
Anyô maru	142	35	63.0	S	4	f
Tokuzyu maru	129	35	66.1	NE	2	b
Penang maru	121	26	54.1	N	5	c

觀測所 STATIONS	時刻 Time	氣壓 Air Pressure 700+	風向 Wind (3) Direc.	風力 Force	氣温 Air Temp.	天氣 Weather.
Hongkong	11	59.6	E	4	17	overcast
Manila	7	57.8	-	0	24	fair
Appari	7	57.8	-	0	24	overcast
Legaspi	7	57.8	NE	1	26	fair
Iloilo	7	57.5	NE	1	23	fair
Surigao	7	57.5	-	0	24	overcast
Yap	7	57.8	NNW	4	-	fair
Guam	7	56.9	NE	2	-	overcast
Basco	7	58.1	SE	1	23	overcast

天氣 Weather	快晴 Clear	晴 Fair	曇 Cloudy	雨 Rain	雪 Snow	霧 Fog	雷雨 Thunderstorm
記號 Notation	b	bc	c	r	s	f	t

参月廿八日午后六時各地觀測表

OBSERVATIONS at 6p.m. (135° M.S.T.) March 28 1928

測候所 STATIONS	氣壓 Air Press. mm. 700+	氣温 Air Temp. °C	風向 Wind Direc.	風速 Vel. m/s	雲量 Clouds Amt.	雲形 Form	天氣 Weath.	雨量 Precip. mm. (2)
Palau	57.2	27.6	-	1	4	KN	bc	-
Kosyun	57.9	23.9	NNE	6	10	SK	c	-
Hôko	59.4	18.7	NNE	9	10	SK	c	-
Taihoku	60.8	16.4	E	3	10	N	r	1
Isigakizima	58.9	20.6	NNE	6	10	N	r	-
Naha	60.3	17.3	NE	5	10	SK	c	-
Naze	60.7	16.8	N	5	10	SK	c	-
Kagosima	61.6	15.0	-	1	0	-	b	-
Miyazaki	61.8	14.8	ESE	2	0	-	b	-
Kumamoto	62.0	14.1	NW	4	0	-	b	-
Asizuri	60.9	15.2	NNW	3	0	C	b	-
Kôti	61.4	15.3	-	1	1	K	b	-
Muroto	61.3	13.1	ENE	5	0	-	b	-
Wakayama	61.6	13.3	N	2	0	SK	b	-
Siomisaki	59.9	13.7	ENE	3	0	SK	b	-
Ooita	62.9	12.9	NNW	4	0	-	b	-
Matuyama	62.1	12.3	SW	3	0	SK	b	-
Tadotu	62.1	12.9	WNW	2	9	SK	c	-
Hirosima	63.2	13.4	N	4	0	-	b	-
Okayama	62.3	12.4	NE	4	4	SK	bc	-
Oosaka	62.2	11.7	NNE	5	0	-	b	-
Tomie	63.2	12.0	N	5	0	-	b	-
Nagasaki	62.3	11.7	NNE	5	0	-	b	-
Hukuoka	63.8	10.7	N	5	0	K	b	-
Ituhara	64.3	10.2	NNW	2	0	-	b	-
Simonoseki	63.5	11.1	NW	5	0	-	b	-
Hamada	64.2	9.7	NNE	2	2	CS	b	-
Sakai	64.2	8.6	-	1	6	SK	bc	-
Miyadu	64.2	8.6	NNE	7	10	SC	c	-
Nagoya	61.1	10.9	W	8	0	-	b	-
Hamamatu	60.5	13.0	E	4	7	SK	bc	-
Nagaturo	60.6	12.2	NNE	6	3	KN	bc	-
Yokohama	62.1	11.0	ESE	5	10	SK	c	-
Tôkyô	61.6	11.1	E	4	2	KC	b	-
Mera	60.8	10.8	-	1	0	-	b	-
Tyôsi	61.3	8.6	NE	5	0	-	b	-
Hatidyôzima								
Titizima	57.9	15.3	NNE	4	10	N	r	14
Tukubasan	62.9	0.8	E	12	10	N	s	-
Takayama	63.5	5.0	NNW	4	7	SK	bc	-
Nagano	63.4	2.9	NNW	10	1	SK	b	-
Kôhu	61.1	11.2	E	6	10	SK	c	-
Maebasi	61.4	11.3	NNE	2	10	SK	c	-
Utunomiya	62.0	8.9	S	2	10	SK	c	-
Hukusima	63.1	6.7	NNW	4	0	-	b	-
Ibukisan	64.1	-2.3	NNW	11	4	SK	bc	-
Hukui	64.1	8.0	N	4	0	-	b	-
Minaduki	64.5	4.2	E	2	0	SK	b	-
Niigata	64.8	5.4	N	7	3	K	bc	-
Aikawa	64.1	4.3	NE	5	1	K	b	-
Akita	64.2	2.8	-	1	1	SK	b	-
Isinomaki	62.9	4.8	WNW	4	0	SK	b	-
Morioka	62.9	3.6	WSW	4	0	-	b	-
Miyako	62.7	3.9	-	0	2	SK	b	-
Aomori	63.9	0.0	WSW	3	0	K	b	-
Hakodate	62.3	2.6	WSW	4	0	-	b	-
Sapporo	61.2	1.0	SW	3	0	-	b	-
Asahigawa	60.6	-0.4	SSW	3	7	N	bc	-
Urakawa	62.3	0.8	W	7	0	SK	b	-
Obihiro	61.5	0.7	NNW	2	6	SK	bc	-
Abasiri	60.7	-2.5	-	1	0	SK	b	-
Nemuro	60.7	-1.5	ENE	3	2	SK	b	-
Syana	60.6	-3.5	WSW	5	0	-	b	-
Ootomari	58.3	-2.6	NW	6	1	SK	b	-
Sikka	56.9	-4.4	WNW	2	0	-	b	-
Husan	64.2	9.9	E	3	0	-	b	-
Saisyûtô	64.4	9.7	NE	2	0	-	b	-
Moppo	63.4	8.1	N	8	0	CS	b	-
Zinsen	64.8	8.0	W	5	0	-	b	-
Kôryô	63.2	10.0	E	2	0	-	b	-
Gensan	62.4	12.6	W	4	0	-	b	-
Zyôsin	60.9	3.8	SSE	6	0	-	b	-
Yûki	60.4	7.3	SSW	3	2	SK	b	-
Tyûkôtin	60.4	9.1	WSW	4	0	-	b	-
Ryûganpo	64.3	5.6	SSE	4	2	C	b	-
Dairen	64.2	10.7	SSW	8	10	CS	c	-
Yinkow	62.0	8.0	S	7	9	CS	c	-
Mukden	60.8	15.3	SW	2	0	-	b	-
Changchun	60.4	8.6	W	4	0	-	b	-
Tientsin	61.1	16.9	WSW	5	10	SC	c	-
Tsingtau	65.9	6.9	S	6	10	CS	c	-
Shanghai	64.8	11.0	NE	4	0	SK	b	-
Rasazima	58.8	18.0	NE	5	10	N	r	0-10
Ooagarizima	58.9	-	NNE	2	10	N	r	0-10

地名 STATIONS	午前六時 6 a.m. 氣壓 Air Pressure 700+	風向 Wind Direc.	風力 Force (4)	氣温 Temp.	雨量 Precip.	天氣 Weather	正午 NOON 氣壓 Air Pressure 700+	風向 Wind Direc.	風力 Force (4)	氣温 Temp.	雨量 Precip.	天氣 Weather
漢口 Hankow	64.2	-	0	10	-	c	65.1	-	0	16	-	c
芝罘 Chefoo	66.4	-	0	2	-	b	67.0	S	1	14	-	b

船名 SHIP.	東經 °E Long.	北緯 °N Lat.	氣壓 Air Pressure 700+	風向 Wind (3) Direc.	風力 Force	天氣 Weath.
Africa maru	125	36	64.5	NE	3	bc
Dairen maru	123	38	64.0	S	3	bc
Cape town maru	142	38	60.0	NNE	4	bc
Taketoyo maru	145	37	61.5	-	0	b
Keisan maru	126	35	62.2	N	3	b
Kanzyu maru	133	33	60.5	N	2	bc
Nisiyama maru	139	41	63.8	WSW	4	bc
Korea maru	159	29	60.0	SE	3	bc
Anyô maru	140	35	58.9	NNE	3	r
Penang maru	120	25	59.7	-	0	f
Akibasan maru	151	47	54.1	SW	7	c
Tyôzyô maru	120	38	63.0	W	2	bc
NYK.Kasuga maru	122	35	66.6	NE	1	c

觀測所 STATIONS	時刻 Time	氣壓 Air Pressure 700+	風向 Wind (3) Direc.	風力 Force	氣温 Air Temp.	天氣 Weather.
Hongkong	17	58.1	E	4	18	rain
Manila	15	56.6	WSW	4	32	fair
Appari	15	56.6	NE	4	30	fair
Legaspi	15	56.3	NE	2	32	fair
Iloilo	15	55.7	NE	4	32	overcast
Surigao	15	56.3	-	0	28	overcast
Basco	15	56.6	SSW	4	28	overcast
Guam	15	55.7	SE	4	-	-
Wladiwostock	7	60.9	NW	1	-	-
Nikolaievsk	7	53.2	N	2	-	-
Olga	7	59.9	-	0	-	-
Khabarovsk	7	57.0	W	2	-	-
Nik.-Ussuriisk	7	59.5	SW	2	-	-
Taipinlin	7	57.8	W	3	-	-
Klostre-Kamp	7	52.2	NW	2	-	-
Alexandrovsk	7	53.2	-	0	-	-
Chernyaevo	7	57.0	-	0	-	-
Tchita	7	64.2	W	1	-	-
Is.os Bhering	7	67.6	E	4	-	-
Yakutsk	7	52.4	SE	2	-	-
Norski-Sklad	7	53.2	-	0	-	-
Ekat.-Nikolskoe	7	56.9	NW	1	-	-
Mur.-Amurskii	7	57.8	-	0	-	-
Wladiwostock	13	60.8	SW	2	-	-
Nikolaievsk	13	54.7	W	3	-	-

凡例 Notes.
(1) in the preceding 24 hours.
(2) in the preceding 6 hours.
(3) in Beaufort's scale.
(4) in the Land scale (0-6)

天氣圖
WEATHER CHART.
THE CENTRAL METEOROLOGICAL OBSERVATORY OF JAPAN. TOKYO.

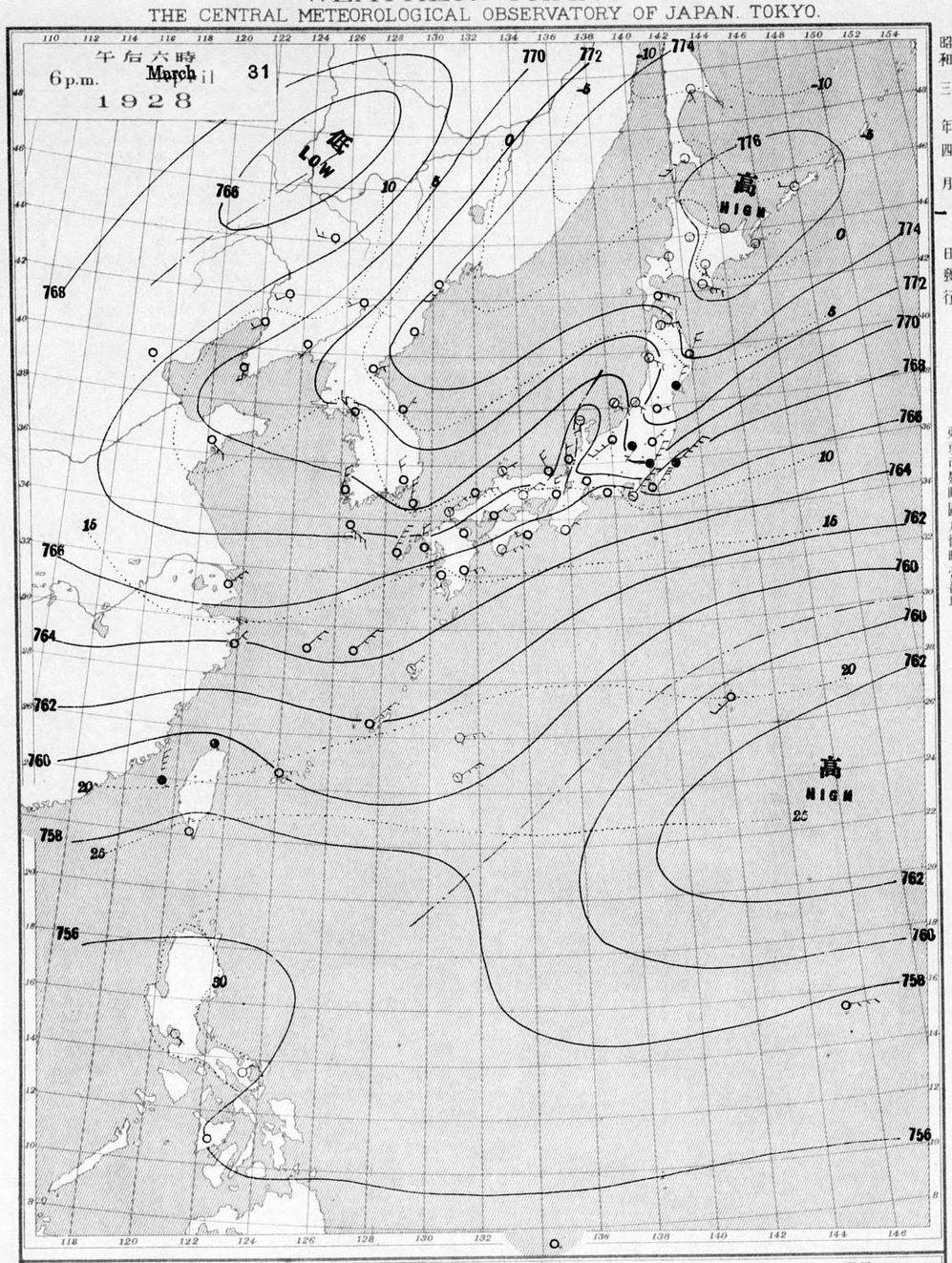

等壓線 Isobaric line	快晴 Clear	雪 Snow	軟風 Light Wind 2-4 m.p.s.	烈風 Strong Gale	颶風 Hurricane
等温線 Isothermal line	晴 Fair	霧 Fog	和風 Moderate Wind 4-6	15-20 m.p.s.	29-35 m.p.s.
不連續線 Line of Discontinuity	曇 Cloudy	雷雨 Thunder storm	疾風 Strong Wind 6-10	20-25 〃	35-40
	雨 Rain		強風 Gale 10-15	25-29 〃	40 <

明治廿七年三月七日第三種郵便物認可
昭和三年四月一日發行
發行人發行所
東京市麹町區元衛町壹番地
中央氣象臺
東京市神田區西小川町一丁目六番地 電話九段二八四四番
販賣印刷者合資會社 清華堂（定價郵稅共金五錢）

天氣圖
WEATHER CHART.
THE CENTRAL METEOROLOGICAL OBSERVATORY OF JAPAN. TOKYO.

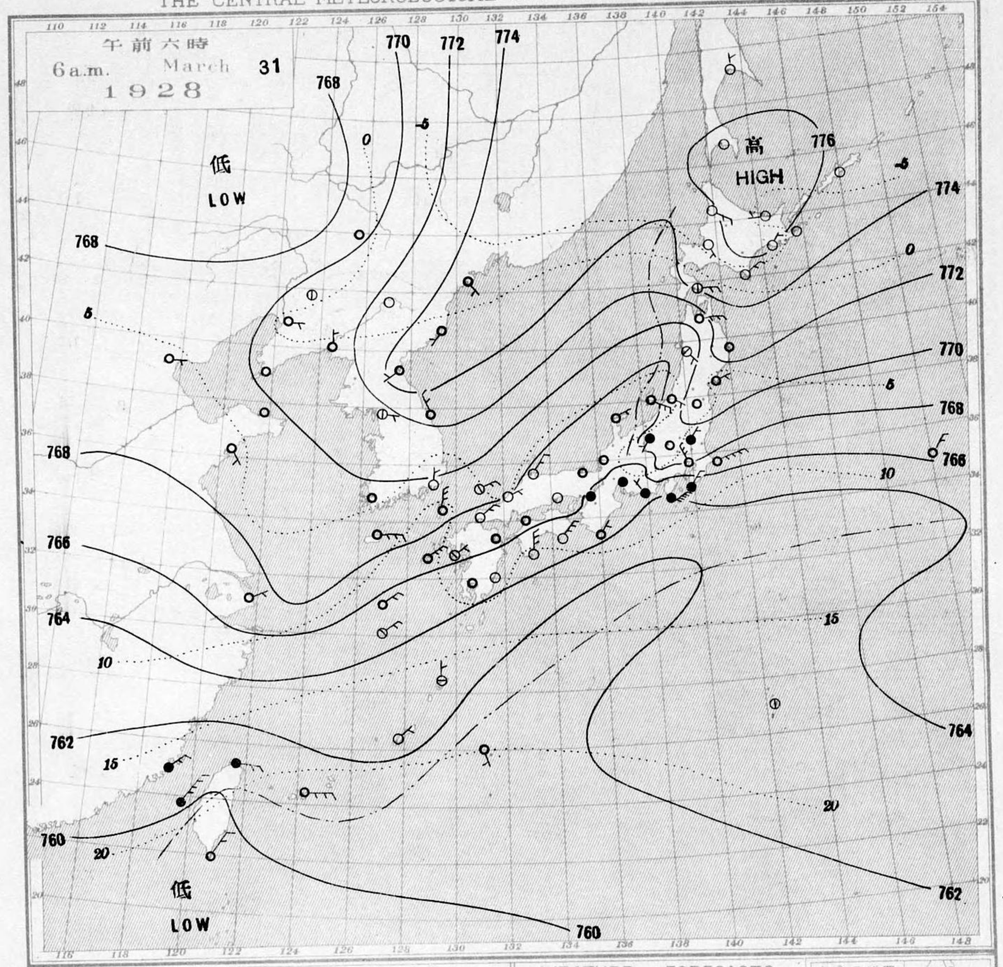

天氣圖第九一號

天氣豫報

第一區	北乃至西ノ風	曇少雨
第二區	北乃至東ノ風	曇
第三區	仝	仝
第四區	仝	仝
第五區	仝	曇少雨
第六區	南乃至東ノ風	曇
第七區	北乃至東ノ風	仝
第八區	仝	晴
第九區	南乃至東ノ風	仝

WEATHER FORECASTS

I	N-W	cloudy with some rain
II	N-E	cloudy
III	〃	〃
IV	〃	〃
V	〃	cloudy with some rain
VI	S-E	cloudy
VII	N-E	cloudy
VIII	N-E	fair
IX	S-E	fair

氣象區域圖

天氣概況

高氣壓ハ樺太デ七七六粍ニ昇リ西比利亞沿海州ヤ北海道ニ擴張シ一般ニ溫度ガ下ツタ. 低氣壓ト云フ程ノモノハナイガ日本ノ南ノ海上ハ七六二粍ノ程度デ臺灣カラ琉球ノ東. 八丈島ノ南ヲ東ニ通ル不連續線モアル. 兎モ角北高南低デアルタメニ北海道ハ晴レデアルガ他ノ各地ハ曇リ勝チデ德島カラ關東迄ハ所々少雨ガ降リ足尾ト伊吹山ハ雪ガ降ツテ居ル. 此樣ナ天氣ハドウシテモ長引ク。

東京豫報 TOKYO.

今晩ハ北ノ風冷タク曇リ勝チ時々少雨
明日モ北ノ風冷タク イクラカハ雨少雨模樣.

暴風警報

東京地方. 北東ノ風強カルベシ. 三十一日午前十一時十分警戒ス.

參月參拾日午前六時各地觀測表

OBSERVATIONS at 6a.m. (135° M.S.T.) **March 30** 1928

測候所 STATIONS	氣壓 Air Press. mm. 700+	氣溫 Air Temp. °C	風向 Wind Direc.	風速 Vel. m/s	雲量 Clouds Amt.	雲形 Form	天氣 Weath.	雨量 Precip. mm. (1)
パラオ Palau	57.3	25.4	NW	2	4	SK	bc	4
恒春 Kōsyun	58.1	21.0	N	2	4	SK	bc	3
臺東 Taitō	59.5	20.7	NW	3	10	SK	c	13
臺南 Tainan	59.5	17.6	N	2	10	SK	c	4
澎湖 Hōko	59.9	19.1	NNE	8	10	SK	c	5
臺北 Taihoku	61.4	17.4	SE	2	10	SK	c	1
石垣 Isigakizima	59.4	20.6	ESE	5	10	S	r	64
那覇 Naha	61.3	17.3	-	1	10	SK	c	-
名瀬 Naze	61.6	12.6	SSE	2	0	SK	b	1
鹿兒島 Kagosima	63.1	8.9	-	0	10	SC	c	5
宮崎 Miyazaki	63.8	10.2	-	1	10	SK	c	7
熊本 Kumamoto	63.9	4.3	-	1	10	CS	c	-
足摺 Asizuri	64.2	10.9	NNE	6	10	N	r	22
高知 Kōti	65.0	8.2	W	2	10	N	r	8
室戶 Muroto	64.1	9.0	ENE	10	10	N	r	8
德島 Tokusima	65.2	8.3	NW	2	10	N	r	-
和歌山 Wakayama	64.6	7.6	-	0	9	SK	c	-
潮岬 Siomisaki	65.0	10.1	ENE	10	10	N	c	-
大分 Ooita	64.6	3.7	S	2	10	CS	c	-
松山 Matuyama	64.5	6.0	-	0	10	SK	c	1
多度津 Tadotu	65.2	7.8	SE	2	10	N	r	5
廣島 Hirosima	64.9	5.5	-	1	10	SK	c	-
岡山 Okayama	65.2	8.4	-	1	10	N	c	2
神戶 Kōbe	65.3	9.2	ENE	9	10	SC	c	-
大阪 Oosaka	65.2	9.0	ENE	3	10	SK	c	-
京都 Kyōto	66.4	8.9	ESE	2	10	SK	c	-
八木 Yagi	65.7	8.7	E	3	10	SK	c	-
舊江 Tomie	63.6	10.0	NW	3	10	SC	c	-
長崎 Nagasaki	63.6	7.6	-	1	0	SK	b	-
佐賀 Saga	64.6	4.7	-	0	1	SK	b	-
福岡 Hukuoka	63.7	2.6	-	1	1	CS	b	-
厩原 Ituhara	64.7	7.0	NNW	2	7	SK	bc	-
下關 Simonoseki	63.9	7.2	E	6	1	SK	b	-
濱田 Hamada	64.4	3.9	ENE	3	10	C	c	-
境 Sakai	64.6	5.0	-	0	10	SK	c	-
宮津 Miyadu	65.1	3.2	-	0	10	SK	c	-
津 Tu	67.2	7.3	ESE	5	10	N	r	1
岐阜 Gihu	67.6	7.0	S	2	10	SK	c	-
名古屋 Nagoya	67.4	5.9	SE	2	10	N	r	-
濱松 Hamamatu	68.0	5.0	NNE	4	10	N	r	12
長津呂 Nagaturo	68.1	8.3	N	8	10	N	r	-
沼津 Numadu	69.0	5.8	NE	5	10	N	r	2
横濱 Yokohama	70.2	5.8	NNW	5	10	N	r	-
東京 Tōkyo	70.1	4.3	N	2	10	N	r	-
熊谷 Kumagaya	69.9	3.7	-	0	10	SK	c	-
布良 Mera	68.7	6.6	NNE	3	10	SK	c	-
銚子 Tyōsi	68.7	8.1	NE	6	10	S	c	-
八丈島 Hatidyozima	63.1	15.3	E	2	1	SK	b	-
父島 Titizima	70.6	0.2	SSE	5	10	SC	c	-
筑波山 Tukubasan								
高山 Takayama	68.8	-0.3	-	0	10	SK	c	-
飯田 Iida	67.7	5.6	E	2	10	SK	c	-
松本 Matumoto	68.7	3.2	-	0	10	SC	c	-
長野 Nagano	68.2	4.7	SW	4	10	SK	c	-
甲府 Kōhu	70.8	5.8	WSW	3	10	N	r	-
前橋 Maebasi	70.1	3.2	WNW	2	10	N	c	-
足尾 Asio	70.0	0.1	-	1	10	N	c	-
宇都宮 Utunomiya	70.3	1.3	-	1	10	KC	c	-
福島 Hukusima	70.7	-2.0	-	0	2	C	b	-
彦根 Hikone	66.6	7.8	SSE	2	10	SK	c	-
伊吹山 Ibukisan	69.9	-0.9	SE	9	10	S	f	1
福井 Hukui	66.1	4.0	-	0	10	SC	c	-
金澤 Kanazawa	66.2	5.4	E	3	7	C	bc	-
皆月 Minaduki	66.6	5.9	SSE	2	10	CS	c	-
伏木 Husiki	67.0	3.9	-	0	7	KC	bc	-
高田 Takata	67.1	-0.6	-	1	10	CS	c	-
新潟 Niigata	67.9	1.8	-	1	10	CS	c	-
相川 Aikawa	66.9	5.5	-	1	9	C	c	-
山形 Yamagata	70.2	-3.3	-	0	4	CS	bc	-
秋田 Akita	68.9	-0.4	E	3	10	SC	c	-
水戶 Mito	69.9	0.7	NNW	2	10	S	c	-
金山 Kanayama	69.4	-4.2	-	0	10	CK	c	-
石巻 Isinomaki	69.3	0.1	-	1	4	C	bc	-
水澤 Midusawa	70.7	-4.1	-	0	10	CS	c	-
盛岡 Morioka	70.6	-2.3	-	0	4	CS	bc	-
宮古 Miyako	70.2	-0.9	WSW	3	4	CK	bc	-
青森 Aomori	69.4	-2.6	W	2	7	SC	c	-
函館 Hakodate	69.3	2.6	NNW	2	10	SK	c	-
寿都 Suttu	69.7	-0.7	SW	2	7	CS	bc	-
札幌 Sapporo	70.5	-3.3	-	1	0	-	b	-
羽幌 Haboro	70.6	-5.9	SE	5	0	SK	b	-
旭川 Asahigawa	71.4	-8.7	-	0	0	-	b	-
浦河 Urakawa	69.9	-1.1	-	1	3	CK	bc	-
帶廣 Obihiro	71.5	-4.3	N	2	4	C	bc	-
網走 Abasiri	70.8	-5.9	-	0	0	-	b	-
釧路 Kusiro	70.9	-5.0	-	1	0	-	b	-
根室 Nemuro	70.5	-2.0	-	1	0	-	b	-
紗那 Syana	69.3	-5.7	W	2	0	SK	b	-
大泊 Ootomari	69.8	-7.8	-	0	0	-	b	-
歌香 Sikka	68.2	-6.8	-	1	0	SC	f	-
釜山 Husan	65.0	6.9	N	2	0	SK	b	-
濟州島 Saisyūtō	65.6	5.0	SE	3	4	SK	bc	-
木浦 Moppo	65.1	4.6	NNW	2	0	-	b	-
仁川 Zinsen	66.0	3.3	NW	3	10	CS	c	-
江陵 Kōryō	66.8	1.5	SW	2	8	CS	c	-
元山 Gensan	68.6	3.7	-	1	10	N	r	-
城津 Zyōsin	68.6	4.3	NW	3	10	CS	c	-
雄基 Yūki	69.5	2.1	-	0	10	SC	c	-
中江鎭 Tyūkōtin	67.3	-1.5	-	0	10	CS	c	-
龍岩浦 Ryūganpo	66.7	1.3	-	1	10	SK	c	-
大連 Dairen	66.9	3.5	-	0	1	C	b	-
營口 Yinkow	67.1	0.0	-	1	0	-	b	-
奉天 Mukden	66.7	1.3	-	0	8	CK	c	-
長春 Changchun	66.7	1.3	-	0	8	CK	c	-
天津 Tientsin	66.8	-0.7	-	1	10	SK	c	-
青島 Tsingtau	64.3	2.6	-	1	0	-	b	-
上海 Shanghai	66.3	4.3	SE	2	0	-	b	-
ラサ島 Rasazima	65.1	8.4	-	0	10	SK	c	-
大東島 Ooagarizima	61.0	19.4	ENE	2	9	KC	c	-

船名 SHIP.	東經 'E Long.	北緯 'N Lat.	氣壓 Air Pressure 700+	風向 Wind (3) Direc.	風力 Force	天氣 Weath.
TetuKeihuku m.	129	35	63.8	ENE	3	b
Taketoyo maru	152	40	68.6	NNW	4	b
Nisiyama maru	134	37	65.8	E	5	c
Samarang maru	132	29	62.5	S	5	r
Penang maru	124	28	58.9	NNE	4	bc
Toyooka maru	125	32	63.0	N	1	c
Koma maru	129	35	67.1	NE	3	bc
NYK.Taiyô m.	143	35	69.4	E	4	c
Siragi maru	130	34	62.0	E	1	c
Cheribon maru	126	17	63.0	NE	2	bc

觀測所 STATIONS	時刻 Time	氣壓 Air Pressure 700+	風向 Wind (3) Direc.	風力 Force	氣溫 Air Temp.	天氣 Weather.
Hongkong	11	59.9	ENE	4	17	rain
Manila	7	57.8	-	1	24	fair
Appari	7	57.8	NE	4	26	overcast
Legaspi	7	57.5	-	1	25	fair
Iloilo	7	57.2	N	4	26	overcast
Massin	7	57.5	N	1	24	overcast
Yap	7	56.6	NNW	2	-	overcast
Guam	7	56.3	NE	4	-	overcast
Basco	7	58.4	-	0	23	fair

天氣 Weather　快晴 Clear　晴 Fair　曇 Cloudy　雨 Rain　雪 Snow　霧 Fog　雷雨 Thunderstorm

記號 Notation　b　bc　c　r　s　f　t

參月廿九日午后六時各地觀測表

OBSERVATIONS at 6p.m. (135° M.S.T.) **March 29** 1928

測候所 STATIONS	氣壓 Air Press. mm. 700+	氣溫 Air Temp. °C	風向 Wind Direc.	風速 Vel. m/s	雲量 Clouds Amt.	雲形 Form	天氣 Weath.	雨量 Precip. mm. (2)
パラオ Palau	57.3	27.9	-	1	9	K	c	-
恒春 Kōsyun	57.9	24.7	-	1	10	SK	c	-
澎湖 Hōko	59.0	19.3	NNE	7	10	SK	c	-
臺北 Taihoku	60.2	18.6	-	1	10	SK	c	1
石垣 Isigakizima	58.4	21.8	ESE	7	10	N	r	-
那覇 Naha	60.7	19.4	ESE	3	10	SK	c	-
名瀬 Naze	61.3	17.6	-	1	10	KC	c	1
鹿兒島 Kagosima	63.5	13.5	S	3	10	N	r	2
宮崎 Miyazaki	63.5	13.0	WNW	2	10	N	r	1
熊本 Kumamoto	63.6	15.1	-	1	10	SK	c	-
足摺 Asizuri	64.0	10.8	NNE	5	10	N	c	10
高知 Kōti	65.1	10.8	NW	2	10	SK	c	1
室戶 Muroto	64.5	11.5	ENE	4	10	N	c	-
和歌山 Wakayama	64.3	12.7	-	1	10	SK	c	-
潮岬 Siomisaki	65.1	12.6	ENE	5	10	SC	c	-
大分 Ooita	65.0	10.5	-	0	10	SC	c	-
松山 Matuyama	64.5	10.5	NW	2	10	N	c	1
多度津 Tadotu	64.9	10.6	NNE	2	9	SK	c	-
廣島 Hirosima	66.0	11.0	WSW	2	10	SK	c	-
岡山 Okayama	64.9	12.0	-	1	10	SK	c	-
大阪 Oosaka	64.9	10.7	W	2	10	SK	c	-
富江 Tomie	63.8	12.6	NW	3	10	SC	c	-
長崎 Nagasaki	63.4	13.2	SSW	2	10	SC	c	-
福岡 Hukuoka	64.1	12.2	NE	2	10	SK	c	-
厩原 Ituhara	64.8	10.8	NNW	2	10	SC	c	-
下關 Simonoseki	64.3	10.9	ESE	4	10	SK	c	-
濱田 Hamada	64.6	11.7	-	1	10	CS	c	-
境 Sakai	65.0	9.4	-	0	10	SK	c	-
宮津 Miyadu	65.9	8.4	-	1	10	SK	c	-
名古屋 Nagoya	65.9	10.8	SSE	3	9	CK	c	-
濱松 Hamamatu	66.3	10.9	E	6	10	N	r	-
長津呂 Nagaturo	66.8	10.6	ENE	13	10	CS	c	-
横濱 Yokohama	68.5	7.8	ESE	7	10	SK	c	-
東京 Tōkyō	68.5	8.3	E	5	10	CS	c	-
布良 Mera	67.9	8.1	ENE	3	10	CS	c	-
銚子 Tyōsi	68.2	6.6	NE	5	9	SK	c	-
八丈島 Hatidyozima								
父島 Titizima	62.3	16.9	ENE	3	1	SK	b	-
筑波山 Tukubasan	69.5	-0.6	ENE	9	4	CK	bc	-
高山 Takayama	65.3	8.4	NNE	4	10	SC	c	-
長野 Nagano	66.7	7.1	ENE	4	10	KC	c	-
甲府 Kōhu	66.3	9.6	ENE	5	10	SC	c	-
前橋 Maebasi	68.0	8.7	ESE	6	10	SK	c	-
宇都宮 Utunomiya	68.6	6.8	SE	2	10	CS	c	-
福島 Hukusima	68.2	7.6	-	1	3	CS	bc	-
伊吹山 Ibukisan	67.3	1.3	E	3	10	SK	c	-
福井 Hukui	65.8	11.2	WNW	2	10	CS	c	-
皆月 Minaduki	66.5	6.5	ENE	2	10	SC	c	-
新潟 Niigata	68.1	7.1	NNE	7	10	CS	c	-
相川 Aikawa	67.4	6.1	-	0	10	CS	c	-
秋田 Akita	68.8	5.8	-	1	0	-	b	-
石巻 Isinomaki	67.7	5.2	SE	2	1	C	b	-
盛岡 Morioka	67.9	6.5	WNW	4	0	SK	b	-
宮古 Miyako	67.6	6.0	WSW	3	1	KC	b	-
青森 Aomori	68.4	4.4	W	3	2	SK	b	-
函館 Hakodate	67.0	6.0	W	10	3	SK	bc	-
札幌 Sapporo	67.1	1.2	-	1	1	SK	b	-
旭川 Asahigawa	67.1	1.3	W	2	10	N	c	-
浦河 Urakawa	66.9	1.5	WNW	3	1	SK	b	-
帶廣 Obihiro	66.2	2.5	N	5	4	SC	bc	-
網走 Abasiri	67.3	-1.6	-	0	1	SK	b	-
根室 Nemuro	67.3	0.1	NNE	2	6	SK	bc	-
紗那 Syana	65.2	-2.9	W	4	3	SK	bc	-
大泊 Ootomari	66.1	-2.1	NW	6	0	-	b	-
歌香 Sikka	64.3	-3.1	NNW	2	0	S	b	-
釜山 Husan	64.7	10.6	N	2	10	SK	c	-
濟州島 Saisyūtō	65.1	11.1	ENE	4	9	SK	c	-
木浦 Moppo	64.6	10.7	NW	2	10	CS	c	-

地名 STATIONS	午前六時 6 a.m. 氣壓 Air Pressure 700+	風向 Wind Direc.	風力 Force	氣溫 Temp.	雨量 Precip.	天氣 Weather	正午 NOON 氣壓 Air Pressure 700+	風向 Wind Direc.	風力 Force	氣溫 Temp.	雨量 Precip.	天氣 Weather
漢口 *Hankow*	62.7	-	0	10	-	b	64.3	-	0	18	-	c
芝罘 *Chefoo*	64.6	S	1	9	-	c	65.3	S	1	14	-	c

船名 SHIP.	東經 'E Long.	北緯 'N Lat.	氣壓 Air Pressure 700+	風向 Wind (3) Direc.	風力 Force	天氣 Weath.
Samarang maru	134	31	64.8	E	3	c
Anyô maru	145	35	63.5	NNE	6	f
Paris maru	145	37	66.1	NNE	3	b
Korea maru	151	31	54.9	NNW	4	c
Taketoyo maru	149	39	65.5	NNW	5	bc
Akibasan maru	151	46	63.5	SSW	3	c
Hassyû maru	153	43	62.0	NNW	3	bc
Penang maru	122	27	60.2	NNE	3	bc
Dairen maru	121	35	64.0	SE	3	c
Nisiyama maru	136	39	66.1	S	2	c
Africa maru	130	34	62.8	ENE	4	c
NYK.Kasuga m.	128	34	64.8	NE	3	c

觀測所 STATIONS	時刻 Time	氣壓 Air Pressure 700+	風向 Wind (3) Direc.	風力 Force	氣溫 Air Temp.	天氣 Weather.
Hongkong	17	59.3	E	4	18	overcast
Manila	15	56.0	SE	4	30	fair
Appari	15	56.3	N	4	30	fair
Legaspi	15	56.6	NE	2	28	fair
Iloilo	15	55.4	NE	4	34	fair
Surigao	15	55.4	ESE	4	26	overcast
Basco	15	57.2	SE	1	29	fair
Guam	15	56.0	N	4	-	overcast
Wladiwostock	7	65.2	-	0	-	-
Nikolaievsk	7	60.1	W	5	-	-
Harbin	7	56.7	NW	2	-	-
Tsitsihar	7	67.8	NW	3	-	-
Khabarovsk	7	65.6	NE	3	-	-
Blagovestchensk	7	68.0	-	0	-	-
Manchuria	7	73.0	SW	2	-	-
Tchernyaevo	7	69.0	-	0	-	-
Tchita	7	71.8	-	0	-	-
Nikol.-Ussuriisk	7	64.5	SW	1	-	-
Wladiwostock	13	65.6	N	2	-	-
Nikolaievsk	13	62.1	N	3	-	-
Harbin	13	67.3	W	2	-	-
Tsitsihar	13	67.7	N	5	-	-
Khabarovsk	13	37.5	E	3	-	-
Blagovestchensk	13	62.0	SE	2	-	-
Manchuria	13	71.5	E	3	-	-

Notes

天氣圖
WEATHER CHART.
THE CENTRAL METEOROLOGICAL OBSERVATORY OF JAPAN. TOKYO.

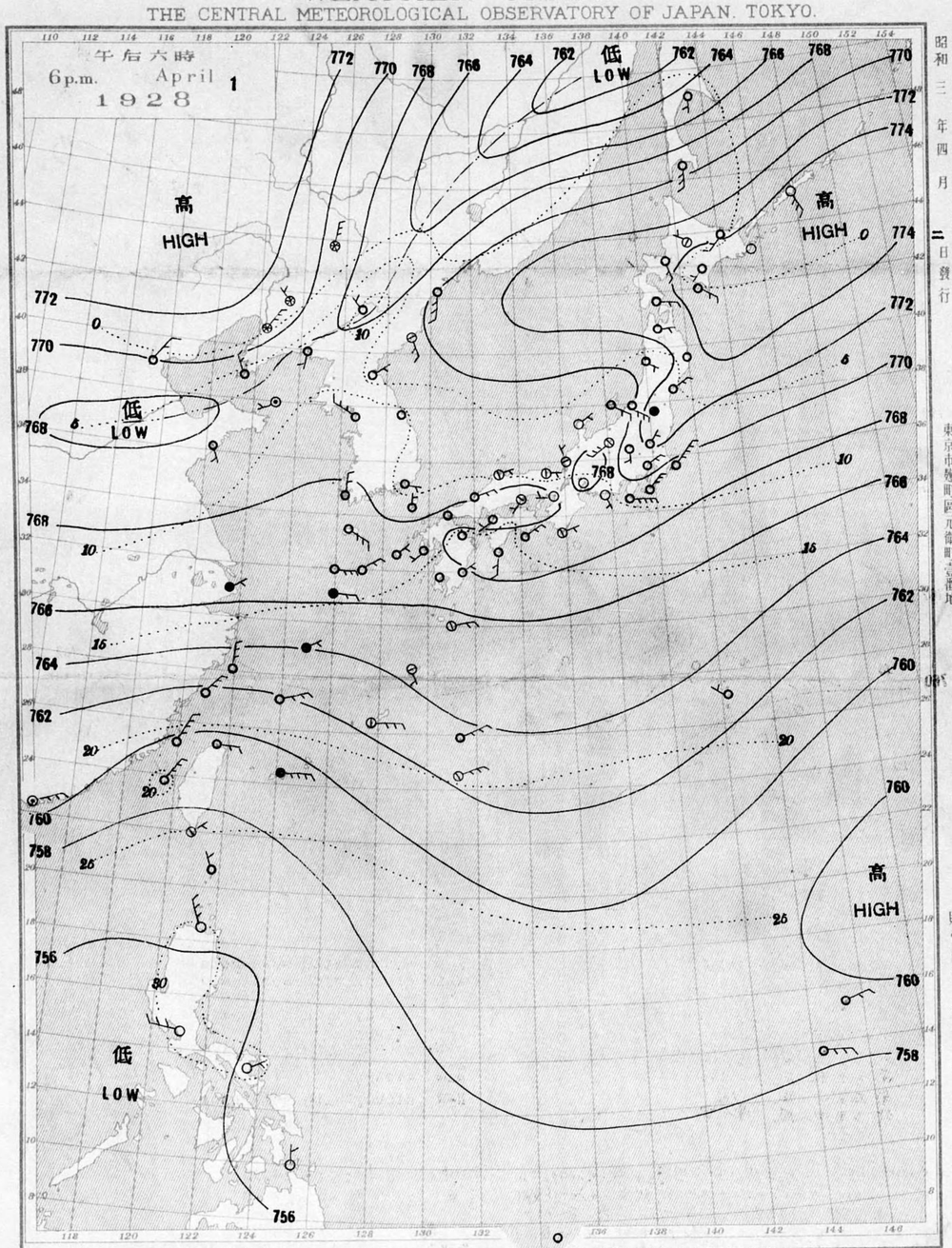

等壓線 Isobaric line	快晴 Clear	雪 Snow	軟風 Light Wind 2-4 m.p.s.	烈風 Strong Gale	颶風 Hurricane
等溫線 Isothermal line	晴 Fair	霧 Fog	和風 Moderate Wind 4-6	15-20 m.p.s.	29-35 m.p.s.
不連續線 Line of Discontinuity	曇 Cloudy	雷雨 Thunder storm	疾風 Strong Wind 6-10	20-25 〃	35-40
	雨 Rain		強風 Gale 10-15	25-29 〃	40 <

明治廿七年三月七日第三種郵便物認可
昭和三年四月二日發行
發行人發行所 東京市麹町區元衛町壹番地
中央氣象臺
東京市神田區西小川町壹丁目六番地 電話九段二八四四番
販賣印刷者合資會社 清華堂（定價郵稅共金五錢）

天氣圖
WEATHER CHART.
THE CENTRAL METEOROLOGICAL OBSERVATORY OF JAPAN. TOKYO.

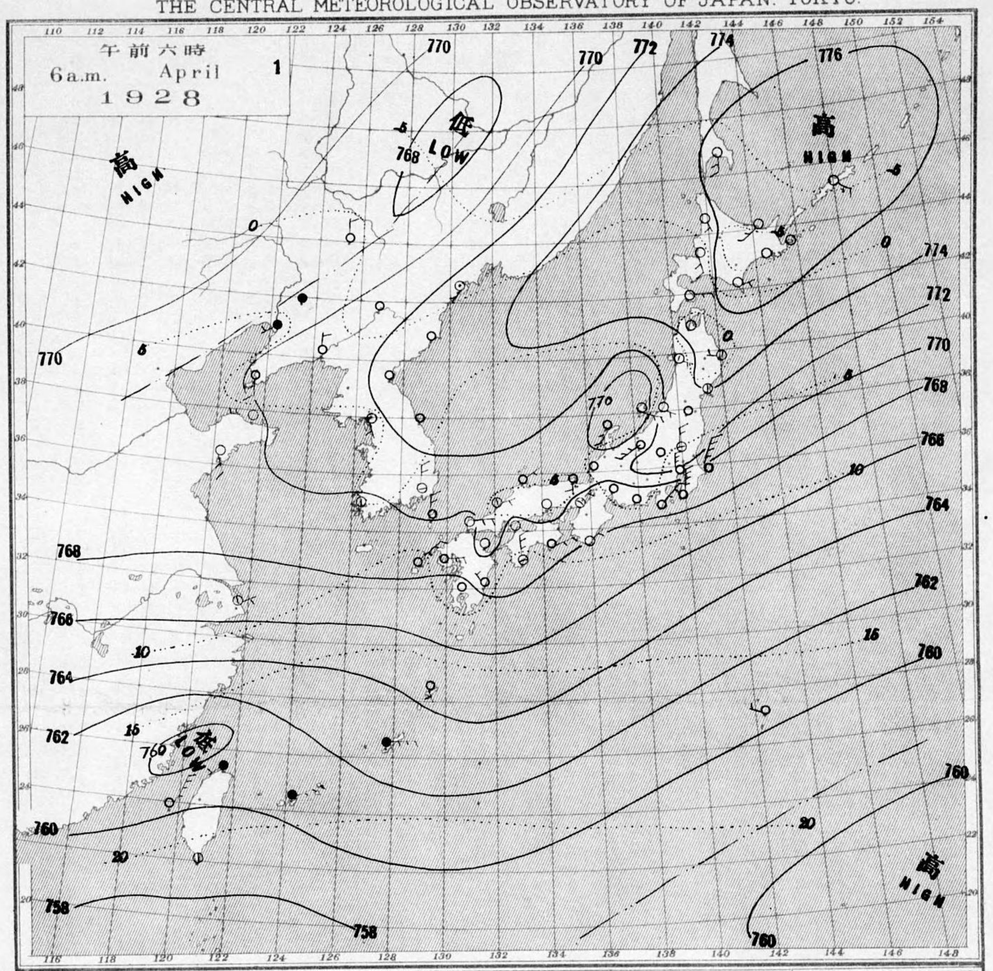

天氣圖第九二號

天氣豫報

第一區	北ノ至東ノ風	曇ノ雨
第二區	仝	曇
第三區	仝	晴
第四區	仝	曇
第五區	仝	仝
第六區	南ノ至東ノ風	晴
第七區	北ノ至東ノ風	仝
第八區	仝	仝
第九區	南ノ至東ノ風	晴後曇

WEATHER FORECASTS

I	N-E	cloudy with some rain
II	〃	cloudy
III	〃	fair
IV	〃	cloudy
V	〃	cloudy
VI	S-E	fair
VII	N-E	fair
VIII	N-E	fair
IX	S-E	fair, cloudy later

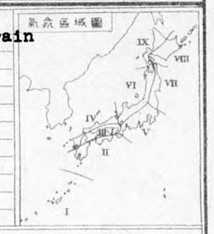

天氣概況

七七八粍以上ノ高氣圧ガ千島方面ニ在リソノ勢力ヲ南西ニ伸バシ内地ノ大半ヤ朝鮮ノ全部及遼東山東半島ナドヲ覆フテ居ル。漸次東方ニ移動ス。而シテ台湾ノ南方海上ヤ小笠原島ノ南方ハ氣圧低ク七五八粍前後ヲ示ス。是等ノ為メニ奥羽以北ノ各地ハ天氣晴朗ニシテ一片ノ雲翳ヲモ認メザルモ関東以西近畿迄ハ皆ナ曇天ニテ小雨ノ所アリ中国以西ハ晴曇相半ス。松花江下流域ニハ浅薄ナル一低氣圧アリ東進ス。附随セル一不連続線ハ南満洲ヲ経テ黄河河口ニ達ス。大陸方面ハ一般ニ曇天ニテ琉球台湾ニテモ天候不良ナリ。

東京豫報 TOKYO.

今晩ハ北東ノ風曇雨模様。
明日ハ北寄ノ風曇天。

参月卅壹日午前六時各地観測表
OBSERVATIONS at 6a.m. (135° M.S.T.) March 31 1928

測候所 STATIONS	氣壓 Air Press. mm. 700+	氣温 Air Temp. °C	風向 Wind Direc.	風速 Vel. m/s	雲量 Clouds Amt.	雲形 Form	天氣 Weath.	雨量 Precip. mm. (1)
パラオ Palau								
恒春 Kōsyun	58.7	22.7	NNE	4	10	SK	c	-
臺東 Taitō	59.9	21.4	-	1	10	N	r	-
臺南 Tainan	59.0	18.4	NNE	2	10	SK	c	-
澎湖 Hōko	60.2	18.6	NNE	10	10	SK	r	1
臺北 Taihoku	60.3	18.7	E	4	10	N	r	-
石垣 Isigakizima	61.0	20.6	E	3	10	SK	c	50
那覇 Naha	62.3	16.5	NE	3	1	KC	b	-
名瀬 Naze	62.7	17.0	N	2	7	SK	bc	-
鹿兒島 Kagosima	64.7	5.7	-	1	10	KC	c	-
宮崎 Miyazaki	65.1	7.3	-	1	1	SK	b	2
熊本 Kumamoto	66.3	6.0	NNW	2	10	CS	c	-
足摺 Asizuri	65.0	10.1	N	6	0	K	b	-
高知 Kōti	65.8	6.3	-	1	7	K	bc	1
室戸 Muroto	65.0	8.2	NNE	6	2	SK	b	4
徳島 Tokusima	66.4	8.3	NW	2	10	N	r	2
和歌山 Wakayama	65.3	7.4	-	1	10	SK	c	2
潮岬 Siomisaki	64.2	9.4	NNE	3	10	SK	c	1
大分 Ooita	67.4	5.1	-	0	10	SK	c	-
松山 Matuyama	66.6	5.0	-	0	10	SK	c	-
多度津 Tadotu	66.8	7.7	-	1	8	KC	c	2
廣島 Hirosima	67.6	5.3	-	1	0	SK	b	2
岡山 Okayama	66.6	7.0	-	1	1	SK	b	2
神戸 Kōbe	66.1	7.2	-	0	10	SK	c	2
大阪 Oosaka	65.9	7.0	-	1	10	N	r	5
京都 Kyōto	66.0	6.1	-	0	10	N	r	11
八木 Yagi	65.9	6.1	-	1	10	SK	c	2
冨江 Tomie	66.1	11.3	NE	7	9	CK	c	-
長崎 Nagasaki	66.1	8.5	NE	3	6	CS	bc	-
佐賀 Saga	66.4	7.6	-	1	4	SK	bc	-
福岡 Hukuoka	67.2	5.2	-	0	1	CS	b	-
厳原 Ituhara	68.2	10.4	N	7	8	SK	c	-
下関 Simonoseki	66.8	8.8	NE	4	2	SK	b	-
濱田 Hamada	68.0	4.6	ENE	3	2	SK	b	-
境 Sakai	67.9	8.9	NNE	4	1	SK	b	-
宮津 Miyadu	66.9	6.8	-	1	10	SK	c	8
津 Tu	65.8	6.1	-	1	10	N	r	30
岐阜 Gihu	65.3	6.4	-	0	10	N	r	22
名古屋 Nagoya	65.7	5.9	-	1	10	N	r	33
濱松 Hamamatu	64.9	5.9	NW	2	10	N	r	38
長津呂 Nagaturo	62.5	5.8	NE	15	10	N	r	18
沼津 Numadu	65.6	5.4	NNE	8	10	N	c	21
横濱 Yokohama	67.5	6.1	NNW	10	10	N	r	13
東京 Tōkyo	68.1	6.3	NNW	7	10	SK	c	8
熊谷 Kumagaya	68.8	4.4	WNW	3	10	N	r	5
布良 Mera	65.1	7.4	NNE	4	10	N	r	62
銚子 Tyōsi	66 3	9.7	ENE	12	10	SK	c	2
八丈島 Hatidyozima								
父島 Titizima	63.0	17.3	-	1	6	N	bc	-
筑波山 Tukubasan	68.1	0.6	ENE	18	10	N	c	-
高山 Takayama	67.0	3.2	-	1	10	N	r	3
飯田 Iida	65.5	3.7	-	0	6	SK	bc	4
松本 Matumoto	68.3	2.8	NNW	5	10	SK	c	2
長野 Nagano	68.7	3.7	SSW	3	10	N	r	1
甲府 Kōhu	69.1	3.0	-	0	10	N	r	22
前橋 Maebasi	69.7	4.8	-	1	10	SK	c	6
足尾 Asio	69.6	0.4	N	2	10	N	s	3
宇都宮 Utunomiya	69.8	6.4	NNE	3	10	N	r	1
福島 Hukusima	71.2	4.3	-	0	10	S	c	-
彦根 Hikone	65.8	6.2	-	0	10	N	r	18
伊吹山 Ibukisan	66.3	-1.5	N	5	10	N	s	18
福井 Hukui	66.2	7.1	-	1	10	SK	c	4
金澤 Kanazawa	66.7	6.9	NE	2	10	N	c	2
皆月 Minaduki	66.7	7.2	ENE	3	10	SC	c	-
伏木 Husiki	66.5	8.9	NNE	5	10	SK	c	-
高田 Takata	67.6	6.3	SSW	2	10	N	r	-
新潟 Niigata	66.5	6.6	ESE	2	10	SK	c	-
相川 Aikawa	67.4	8.3	ESE	6	10	CS	c	-
山形 Yamagata	71.1	0.3	-	0	10	SC	c	-
秋田 Akita	69.8	3.0	SE	2	3	C	bc	-
水戸 Mito	68.8	8.0	NE	5	10	S	c	-
金山 Kanayama	70.4	2.6	-	0	10	SK	c	-
石巻 Isinomaki	71.3	5.8	ENE	3	10	SK	c	-
水澤 Midusawa	71.9	2.9	-	0	10	SK	c	-
盛岡 Morioka	72.2	1.0	N	2	10	S	c	-
宮古 Miyako	72.6	0.7	-	0	10	SK	c	-
青森 Aomori	70.4	2.8	E	6	10	SK	c	-
函館 Hakodate	74.3	0.7	E	4	4	S	bc	-
壽都 Suttu	74.7	0.7	SSE	4	0	-	b	-
札幌 Sapporo	75.8	-5.2	SSE	2	0	-	b	-
羽幌 Haboro	75.9	-8.5	ESE	4	0	-	b	-
旭川 Asahigawa	76.6	-8.9	-	0	0	-	b	-
浦河 Urakawa	75.3	-0.7	NE	4	0	C	b	-
帯廣 Obihiro	76.6	-6.5	-	1	3	KC	bc	-
網走 Abasiri	76.5	-3.8	W	2	1	SK	b	-
釧路 Kusiro	76.0	-5.7	NNE	2	0	-	b	-
根室 Nemuro	75.8	-0.9	-	1	0	-	b	-
紗那 Syana	75.0	-8.1	-	1	0	SK	b	-
大泊 Ootomari	76.2	-7.1	-	1	0	-	b	-
敷香 Sikka	74.9	-7.8	N	2	0	KN	b	-
釜山 Husan	69.8	7.2	N	3	2	SK	b	-
濟州島 Saisyūtō	69.0	9.9	E	6	10	SK	c	-
木浦 Moppo	69.2	4.7	-	0	10	SC	c	-
仁川 Zinsen	71.4	4.7	E	3	6	C	bc	-
江陵 Kōryō	72.9	1.9	NNW	4	10	SK	c	-
元山 Gensan	74.3	0.0	SW	2	10	SK	c	-
城津 Zyōsin	74.3	0.4	SSW	2	10	SK	c	-
雄基 Yūki	74.6	-0.2	SE	2	10	SC	c	-
中江鎮 Tyūkōtin	71.8	-2.1	-	0	0	-	b	-
龍岩浦 Ryūganpo	71.3	0.6	N	2	10	CS	c	-
大連 Dairen	70.6	4.5	-	0	10	CS	c	-
營口 Yinkow	70.8	-0.3	E	2	10	CK	c	-
奉天 Mukden	70.1	1.6	-	1	4	C	bc	-
長春 Changchun	69.1	1.0	-	1	10	SK	c	-
天津 Tientsin								
青島 Tsingtau	69.8	5.3	SE	2	10	SK	c	-
上海 Shanghai	67.6	9.4	ENE	3	10	SK	c	-
ラサ島 Rasazima								
大東島 Ooagarizima								

船名 SHIP.	東經 °E Long.	北緯 °N Lat.	氣壓 Air Pressure 700+	風向 Wind (3) Direc.	風力 Force	天氣 Weath.
Anyô maru	152	35	66.1	NE	6	f
Genmei maru	129	30	62.2	N	3	r
Samarang maru	131	26	64.3	SSE	2	c
Syôkei maru	129	35	66.1	NE	5	bc
Siragi maru	129	35	65.8	NE	6	c
Mizuho maru	127	31	64.0	NE	4	c
Taketoyo maru	157	42	71.6	NNW	3	c
NYK.Taiyô m.	150	35	70.1	NE	5	c
Inaba maru	127	30	64.8	NE	5	bc
Nisiyama maru	131	35	66.1	ENE	5	bc
Hukuyô maru	142	38	72.2	SSE	3	c

觀測所 STATIONS	時刻 Time	氣壓 Air Pressure 700+	風向 Wind (3) Direc.	風力 Force	氣温 Air Temp.	天氣 Weather.
Hongkong						
Manila						
Appari						
Legaspi						
Iloilo						
Surigao						
Yap						
Guam						

天氣 Weather	快晴 Clear	晴 Fair	曇 Cloudy	雨 Rain	雪 Snow	霧 Fog	雷雨 Thunderstorm
記號 Notation	b	bc	c	r	s	f	t

参月参拾日午后六時各地観測表
OBSERVATIONS at 6p.m. (135° M.S.T.) March 30 1928

測候所 STATIONS	氣壓 Air Press. mm. 700+	氣温 Air Temp. °C	風向 Wind Direc.	風速 Vel. m/s	雲量 Clouds Amt.	雲形 Form	天氣 Weath.	雨量 Precip. mm. (2)
パラオ Palau	56.3	26.3	NNW	3	10	KN	r	2
恒春 Kōsyun	58.6	26.0	NNE	3	8	SK	c	-
澎湖 Hōko	59.7	20.4	NNE	9	10	SK	c	-
臺北 Taihoku	61.2	20.8	E	4	10	SK	c	-
石垣 Isigakizima	60.2	21.8	ENE	5	9	KC	c	-
那覇 Naha	61.7	20.3	ENE	4	10	SK	c	-
名瀬 Naze	62.1	19.6	N	4	10	C	c	-
鹿兒島 Kagosima	63.0	16.2	W	2	2	K	b	-
宮崎 Miyazaki	63.1	15.6	E	2	10	N	r	-
熊本 Kumamoto	63.1	15.6	NNW	4	9	CK	c	-
足摺 Asizuri	63.4	13.6	ENE	5	3	SK	bc	-
高知 Kōti	64.6	13.8	-	1	1	K	b	1
室戸 Muroto	63.6	10.6	ENE	7	3	SK	bc	-
和歌山 Wakayama	64.0	9.4	NNE	5	10	N	c	-
潮岬 Siomisaki	63.0	10.0	NE	8	4	SK	bc	-
大分 Ooita	64.9	12.2	-	0	10	N	r	-
松山 Matuyama	63.5	13.6	W	2	3	SK	bc	-
多度津 Tadotu	65.4	10.3	E	4	0	SK	b	-
廣島 Hirosima	65.1	11.2	NNE	2	10	SK	c	2
岡山 Okayama	65.4	10.0	SE	5	8	SK	c	-
大阪 Oosaka	65.4	8.2	NE	7	10	SK	r	-
冨江 Tomie	64.8	12.6	N	6	2	KC	b	-
長崎 Nagasaki	63.6	13.1	NNW	6	2	SK	b	-
福岡 Hukuoka	64.7	12.7	NNW	5	10	SK	c	-
厳原 Ituhara	66.3	11.1	N	5	6	SK	bc	-
下関 Simonoseki	64.3	13.4	NE	4	3	SK	bc	-
濱田 Hamada	64.7	12.0	NE	4	4	KC	bc	-
境 Sakai	64.7	11.8	-	0	4	KC	bc	-
宮津 Miyadu	65.7	8.3	NE	3	10	N	r	4
名古屋 Nagoya	66.6	7.5	-	1	10	N	r	9
濱松 Hamamatu	65.1	7.6	N	6	10	N	r	7
長津呂 Nagaturo	65.1	8.8	NE	13	10	N	r	-
横濱 Yokohama	68.1	7.4	NNW	9	10	N	r	-
東京 Tōkyō	68.6	8.1	N	4	10	N	r	-
布良 Mera	66.9	8.4	NNE	3	10	N	r	7
銚子 Tyōsi	67.8	10.2	E	5	10	N	r	-
八丈島 Hatidyōzima								
父島 Titizima	63.1	18.6	-	1	10	CS	c	-
筑波山 Tukubasan	69.2	0.6	E	11	10	N	r	-
高山 Takayama	67.3	4.8	-	1	10	N	r	1
長野 Nagano	68.0	5.8	SW	6	10	SC	c	-
甲府 Kōhu	69.4	5.0	-	1	10	N	r	4
前橋 Maebasi	69.4	6.8	-	0	10	N	r	1
宇都宮 Utunomiya	69.8	6.6	-	1	10	N	r	-
福島 Hukusima	69.4	8.8	S	5	10	CS	c	-
伊吹山 Ibukisan	67.1	-1.3	E	4	10	N	s	7
福井 Hukui	66.4	9.4	N	3	10	N	r	1
皆月 Minaduki	67.0	7.9	NE	2	10	CS	c	-
新潟 Niigata	67.7	9.0	NNE	6	10	SC	c	-
相川 Aikawa	67.4	8.9	-	0	10	CS	c	-
秋田 Akita	68.4	7.8	N	2	7	C	bc	-
石巻 Isinomaki	70.0	7.2	ESE	3	10	SK	c	-
盛岡 Morioka	69.1	7.7	SSE	5	8	CS	c	-
宮古 Miyako	70.4	4.8	NNE	3	3	SC	bc	-
青森 Aomori	68.0	4.4	E	4	4	SC	bc	-
函館 Hakodate	71.8	2.7	ESE	5	7	SK	bc	-
札幌 Sapporo	72.5	2.5	-	1	1	C	b	-
旭川 Asahigawa	72.0	1.8	-	0	1	S	b	-
浦河 Urakawa	72.8	0.9	ESE	5	9	SK	c	-
帯廣 Obihiro	72.4	0.3	SE	3	3	SK	bc	-
網走 Abasiri	72.9	0.2	-	1	4	SK	bc	-
根室 Nemuro	72.6	-1.4	SSW	3	0	-	b	-
紗那 Syana	71.7	-2.1	W	5	7	SK	bc	-
大泊 Ootomari	72.3	-1.1	NNW	5	0	-	b	-
敷香 Sikka	71.4	-3.1	NNE	4	0	-	b	-
釜山 Husan	67.0	11.2	NNW	5	7	CS	bc	-
濟州島 Saisyūtō	66.6	11.5	NE	3	0	-	b	-
木浦 Moppo	65.8	10.6	NNW	5	0	-	b	-
仁川 Zinsen	66.5	11.7	WNW	5	10	CS	c	-
江陵 Kōryō	70.5	6.5	N	4	10	SK	c	-
元山 Gensan	70.6	4.5	NE	2	10	CS	c	-
城津 Zyōsin	71.3	2.7	SSE	3	10	CS	c	-
雄基 Yūki	72.2	2.0	SSW	3	7	SC	bc	-
中江鎮 Tyūkōtin	65.7	10.9	NE	4	3	SC	bc	-
龍岩浦 Ryūganpo	67.9	10.7	SSW	3	0	-	b	-
大連 Dairen	68.2	9.9	S	3	0	-	b	-
營口 Yinkow	67.6	12.0	W	3	0	-	b	-
奉天 Mukden	66.9	15.0	-	1	1	C	b	-
長春 Changchun	66.4	11.6	W	2	9	CS	c	-
天津 Tientsin	65.0	16.7	-	1	4	KC	bc	-
青島 Tsingtau	67.3	6.6	S	7	4	CS	bc	-
上海 Shanghai	65.9	12.4	NE	4	8	SC	c	-
ラサ島 Rasazima	60.8	21.9	NE	6	6	KC	bc	-
大東島 Ooagarizima	61.2	-	N	3	1	SK	b	-

地名 STATIONS	午前六時 6a.m. 氣壓 Air Pressure 700+	風向 Wind Direc.	風力 Force (4)	氣温 Temp.	雨量 Precip.	天氣 Weather	正午 NOON 氣壓 Air Pressure 700+	風向 Wind Direc.	風力 Force (4)	氣温 Temp.	雨量 Precip.	天氣 Weather
漢口 *Hankow*	62.9	-	0	12	-	c	64.1	-	0	16	-	b
芝罘 *Chefoo*	66.2	-	0	3	-	b	67.9	E	2	8	-	b

船名 SHIP.	東經 °E Long.	北緯 °N Lat.	氣壓 Air Pressure 700+	風向 Wind (3) Direc.	風力 Force	天氣 Weath.
Nosiyama maru	133	36	64.5	NE	4	c
Toyooka maru	128	32	63.8	NNE	4	bc
Genmei maru	132	32	61.0	-	1	bc
Tôtai maru	139	35	63.3	NNE	4	c
Cuba maru	142	34	63.5	ESE	3	c
NYK.Taiyô maru	146	35	69.9	ENE	5	bc
Anyô maru	150	35	65.8	NE	[illegible]	c
Hassyu maru	148	41	69.6	NNW	3	bc
Kisyun maru	126	35	67.6	N	2	b
korea maru	143	33	64.0	NNE	3	bc
Taketoyo maru	154	41	70.1	WNW	4	c
Paris maru	151	40	69.4	N	3	bc
Honolulu maru	118	24	58.7	NE	4	c
Mexico maru	120	21	63.5	NE	3	c
Hukuyô maru	143	40	72.4	E	3	bc
Inaba maru	125	29	64.5	NE	5	bc

觀測所 STATIONS	時刻 Time	氣壓 Air Pressure 700+	風向 Wind (3) Direc.	風力 Force	氣温 Air Temp.	天氣 Weather.
Hongkong	17	59.3	ENE	4	19	overcast
Manila	15	56.6	WSW	4	32	overcast
Appari	15	56.6	NE	5	30	fair
Legaspi	15	56.3	NE	2	32	fair
Iloilo	15	55.1	NE	4	34	overcast
Surigao	15	55.7	N	4	29	overcast
Yap	15	58.1	NNE	4	27	overcast
Guam	15	55.4	N	5	-	fair
Wladiwostock	7	71.5	NE	3	-	-
Harbin	7	69.7	E	3	-	-
Khabarovsk	7	73.2	-	0	-	-
Olga	7	72.4	-	0	-	-
Blagovestchensk	7	73.7	NW	1	-	-
Manchuria	7	75.4	SW	1	-	-
Nikol.-Ussuriisk	7	73.0	NE	1	-	-
Klost.-Kamp	7	68.3	NW	5	-	-
Alexandrovsk	7	69.2	NW	4	-	-
Stretensk	7	69.3	NE	2	-	-
Tchita	7	67.6	S	1	-	-
Wladiwostock	13	71.7	NW	1	-	-
Nikolaievsk	13	69.7	SW	4	-	-
Harbin	13	68.7	E	4	-	-
Tsitsihar	13	69.8	NE	2	-	-
Khabarovsk	13	73.9	-	0	-	-
Blagovestchensk	13	73.4	NE	2	-	-

凡例 Notes.
(1) in the preceding 24 hours.
(2) in the preceding 6 hours.
(3) in Beaufort's scale.
(4) in Land scale (0-6)

天氣圖
WEATHER CHART.

THE CENTRAL METEOROLOGICAL OBSERVATORY OF JAPAN. TOKYO.

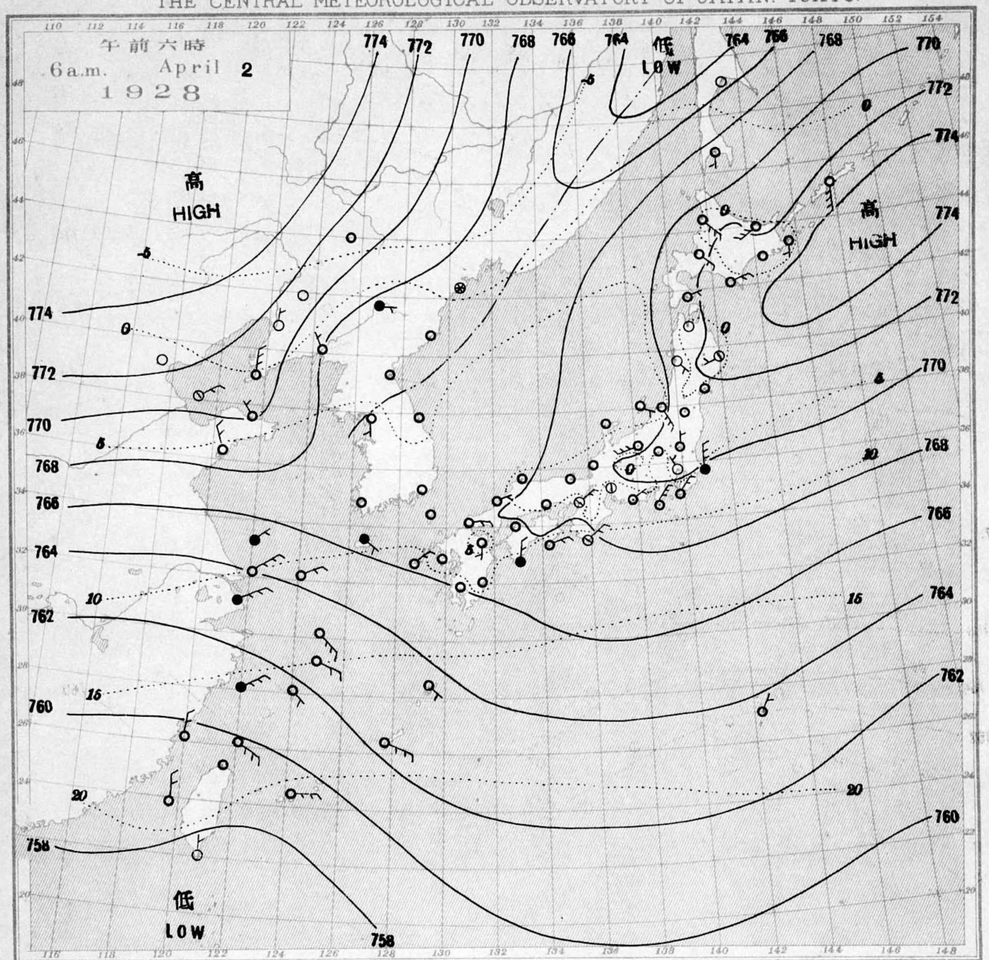

天氣圖第九三號

天氣豫報

第一區	南乃至東ノ風 曇少雨
第二區	北乃至東ノ風 仝
第三區	仝 曇
第四區	仝 曇少雨
第五區	仝 曇
第六區	北乃至西ノ風 曇少雨
第七區	南乃至東ノ風 仝
第八區	南乃至西ノ風 曇
第九區	北乃至西ノ風 曇少雪

WEATHER FORECASTS

I	S-E	cloudy with some rain
II	N-E	cloudy with some rain
III	〃	cloudy
IV	〃	cloudy with some rain
V	〃	cloudy
VI	N-W	cloudy with some rain
VII	S-E	〃
VIII	S-W	cloudy
IX	N-W	cloudy with some snow

天氣概況

十島南東洋上ニハ七七五粍ノ高氣壓アリテ本洲、内陸部ニ近ツ、勢力ヲ伸バシテヰル、又別ニ同程度ノモノガ北鄭ニ在リ、漸次南東ニ移動ス、ソノ中間ニハ氣壓ノ谷アリテ間宮海峽ヨリ沿海洲ヲ經テ朝鮮中部ニ達シ延長ス、臺灣ノ南方洋上ハ氣壓低ク、七五六粍内外ヲ示ス、是等ノタメ内地ハ一般ニ曇天ニシテ奥羽地方ノミ晴天ナリ、琉球臺灣ハ皆ヶ曇天トナリ、大陸方面モ一帶ニ曇天ニシテ南滿洲ニハ氣溫著シク低下シ長春附近ニハ氷點下七度ニナリ、

東京豫報 TOKYO.

今晩ハ北東ノ風 曇一時晴
明日ハ北寄ノ風 曇時々晴

暴風警報.
東京地方. 一日午後二時警戒ノ解ノ

終