記号	借地権割合	記号	借地権割合
A	90%	E	50%
B	80%	F	40%
C	70%	G	30%
D	60%	H	20%

繁華街・高度商業地区
道路を中心として全地域
道路沿い

普通商業地区
併用住宅地区
全地域
北側道路沿い
南側全地域

中小工場地区
北側全地域
南側道路沿い
南側全地域

大工場地区
北側全地域
南側道路沿い
北側全地域

普通住宅地区
家内工業地区
無印は全地域

50054

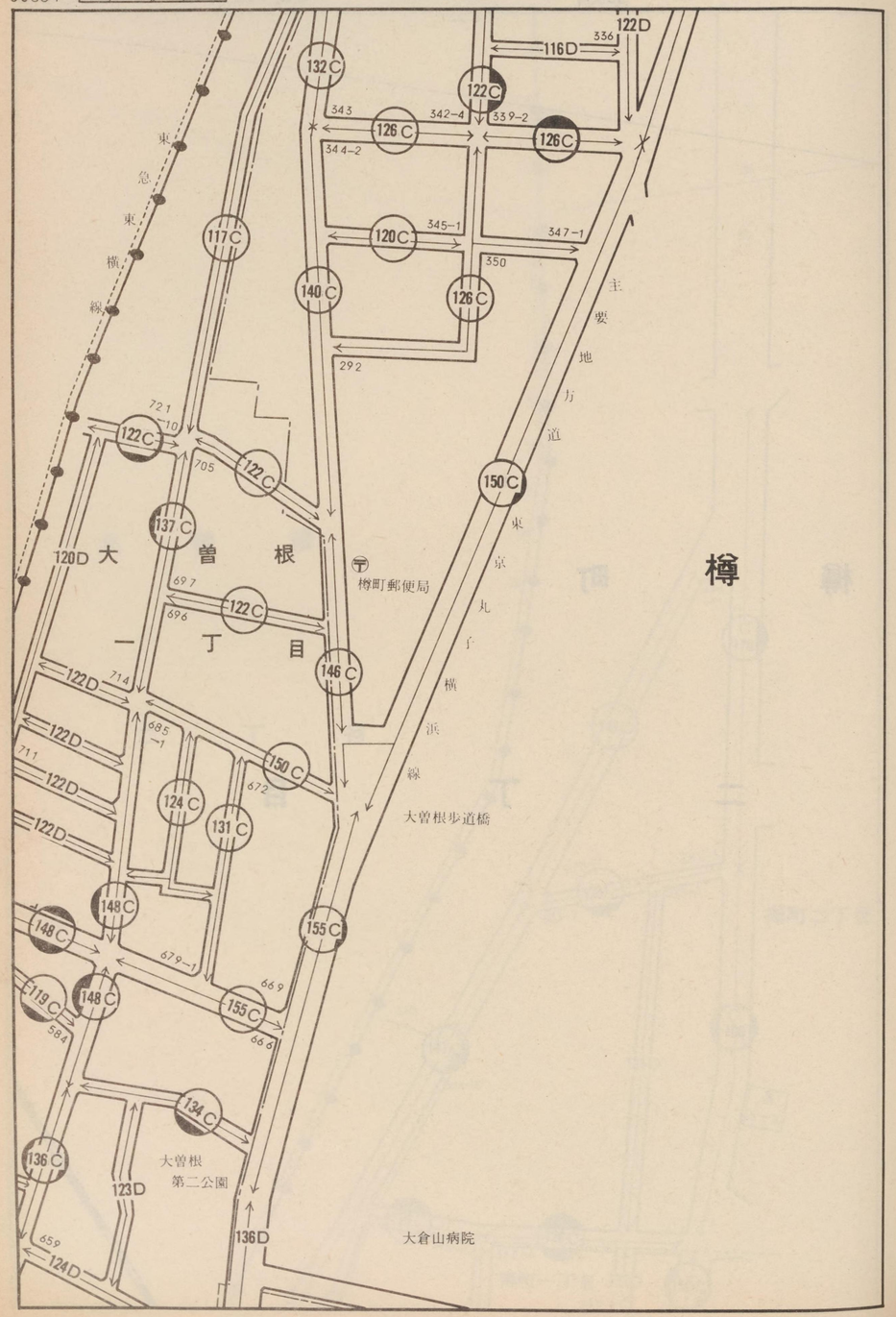

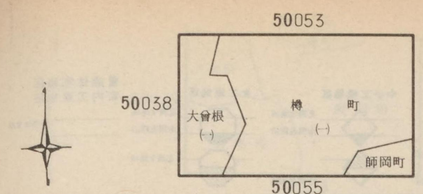

神奈川
(港北区)

50054

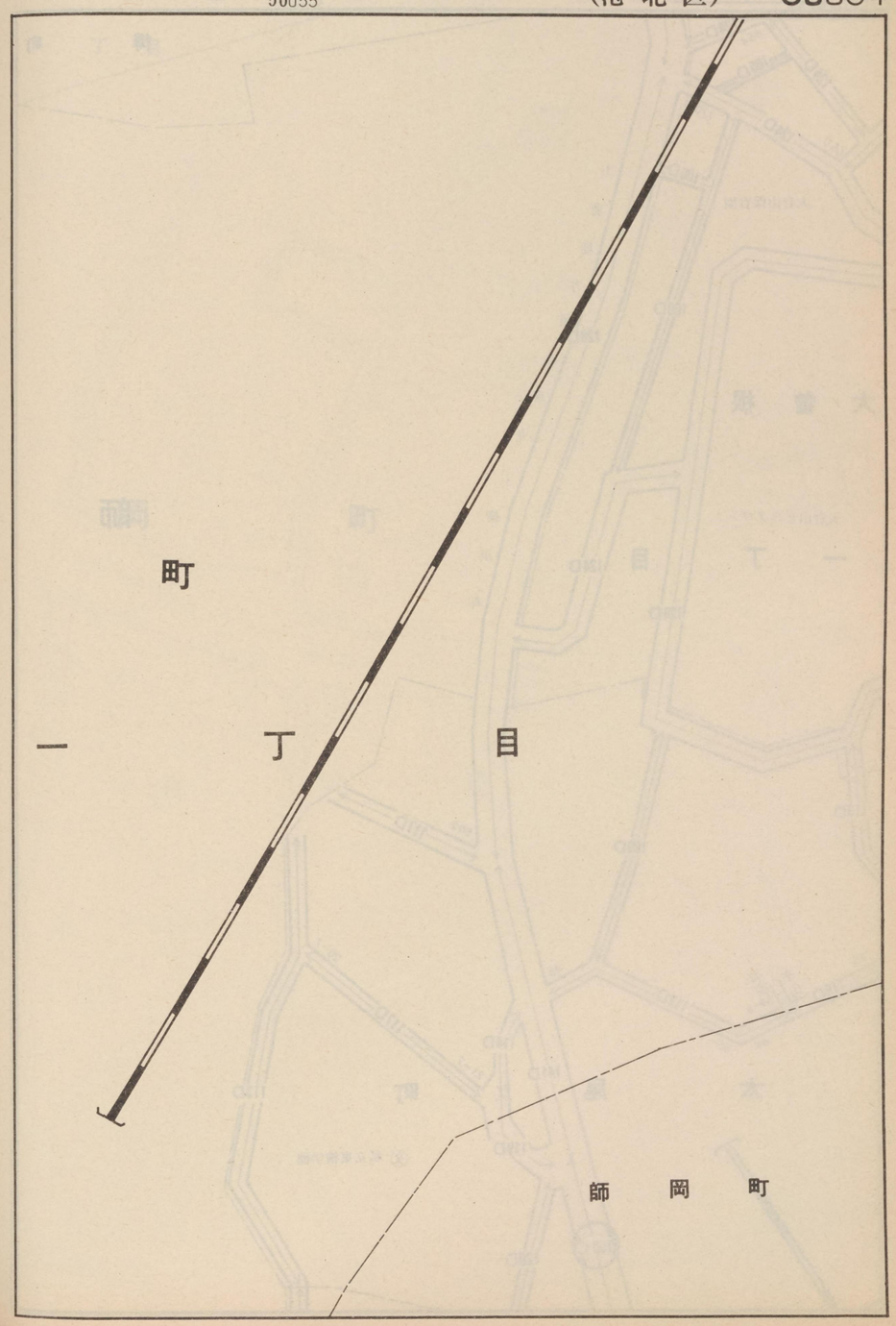

記号	借地権割合	記号	借地権割合
A	90%	E	50%
B	80%	F	40%
C	70%	G	30%
D	60%	H	20%

繁華街・高度商業地区
普通商業地区 併用住宅地区
中小工場地区
大工場地区
普通住宅地区 家内工業地区

50055

樽町

主要地方道 東京丸子横浜線

大曽根

大倉山保育園

大倉山ヒルタウン

一丁目

師

太尾町

私立東横学園

124D 654 124D 105D 124D 770 65D 100D 100D 128D 124D 124D 113D 109D 502 117D 65 119D 平山 加藤 59-3 112D 45 64 65-1 141D 114D 21-2 117D 20-7 113D 119D 150C 120D

50054

樽町

大曽根

50039

師岡町

太尾町

50056

神奈川
(港北区)

50055

一丁目

岡町

記号	借地権割合	記号	借地権割合
A	90%	E	50%
B	80%	F	40%
C	70%	G	30%
D	60%	H	20%

繁華街・高度商業地区　普通商業地区 併用住宅地区　中小工場地区　大工場地区　普通住宅地区 家内工業地区

50056

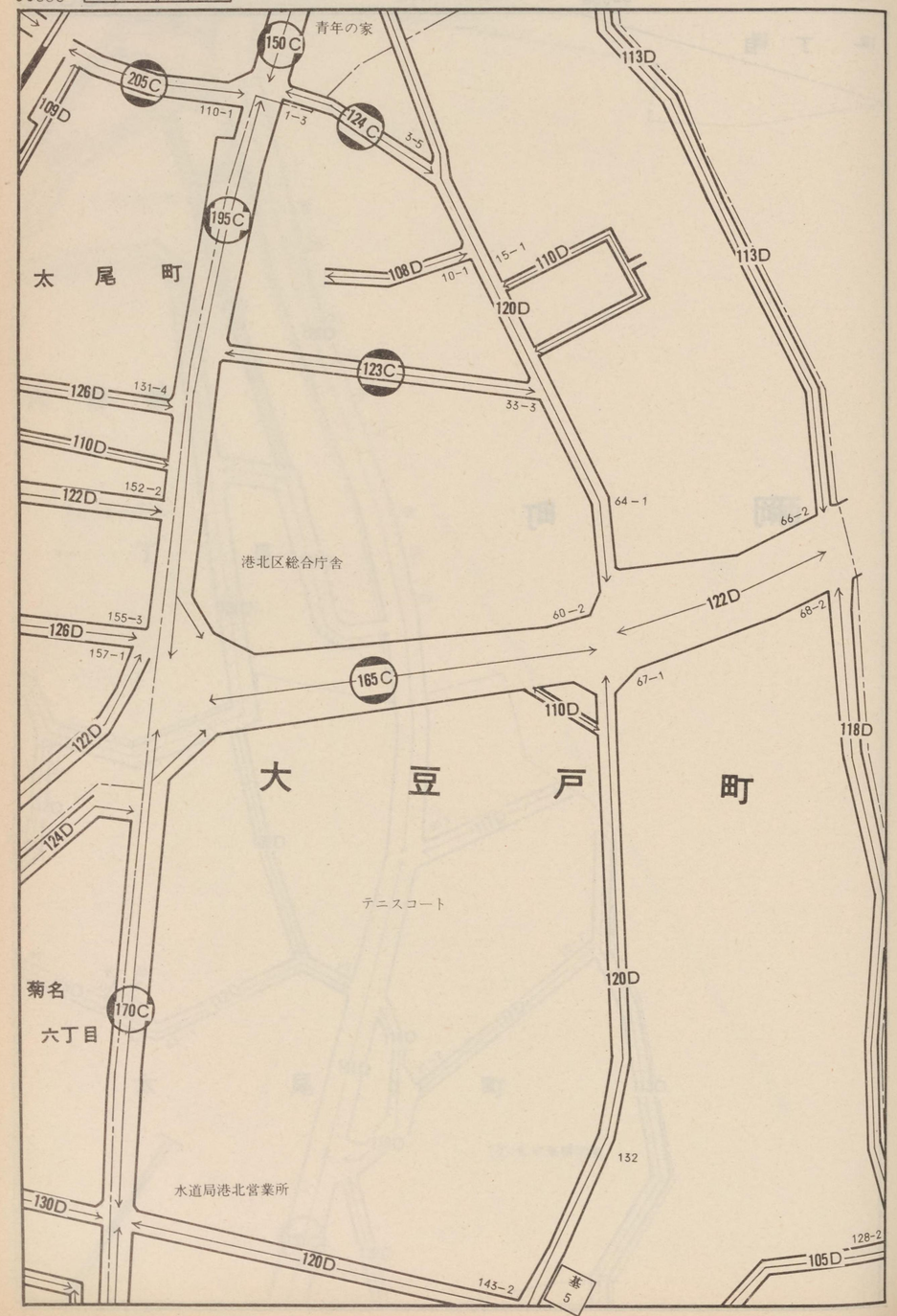

50055

50040　太尾町　大豆戸町　師岡町　菊名

50057

神奈川
(港北区)

50056

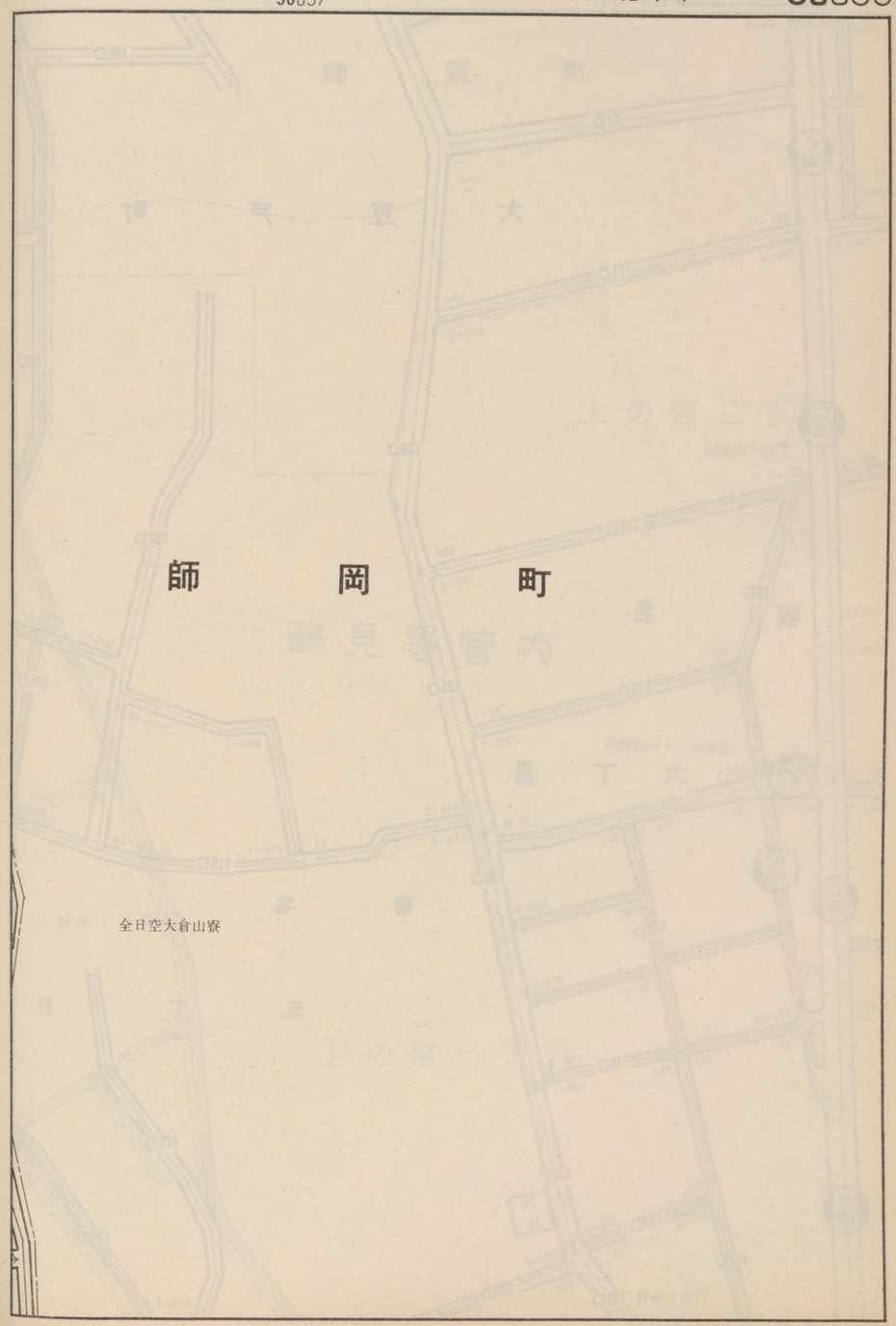

記号	借地権割合	記号	借地権割合
A	90%	E	50%
B	80%	F	40%
C	70%	G	30%
D	60%	H	20%

繁華街・高度商業地区
普通商業地区 併用住宅地区
中小工場地区
大工場地区
普通住宅地区 家内工業地区

50057

至東京 156-2
1040
115D
91D
105D
C 160
1050 -1
207
826-2
826-4
111D
194
814-3
118D
C 175
〒港北郵便局
839-5
841-1
800-4
799-2
115D
841 -2
809
785-3
120D
107D
845-2
860-1
798
780
115D
786-1
720-2
135D
620-3
592-17
105D
598-78
608-2
860-1
691-1
691-2
776-5
779
121D
796-1
773
771-2
615-2
614-4
611
610-1
115D
592-23
592-16
C 120
C 180
136D
765
767-9
118D
715 -1
765-2
756-9
706 -4
760-2
760-1
750
751
752
118D
756-3
755-1
115D
150D
C 185
743-7
743-1
113D
753-5
710
576-4
559
120D
118D
155D
572-2
115D
120D

菊名
大豆戸町
六丁目
菊名
五丁目
港北センター図書館
菊名小学校
菊名神社
公 18

50056
50041
50058
大豆戸町
師岡町
鶴見署管内
(六) 菊名 (五)

神奈川 (港北区) 50057

師岡町
上の宮二丁目
鶴見署管内
上の宮一丁目

621 -4
592
590
590
115D
D
115D
112D
115D

記号	借地権割合	記号	借地権割合
A	90%	E	50%
B	80%	F	40%
C	70%	G	30%
D	60%	H	20%

繁華街・高度商業地区
普通商業地区
併用住宅地区
中小工場地区
大工場地区
普通住宅地区
家内工業地区

50058

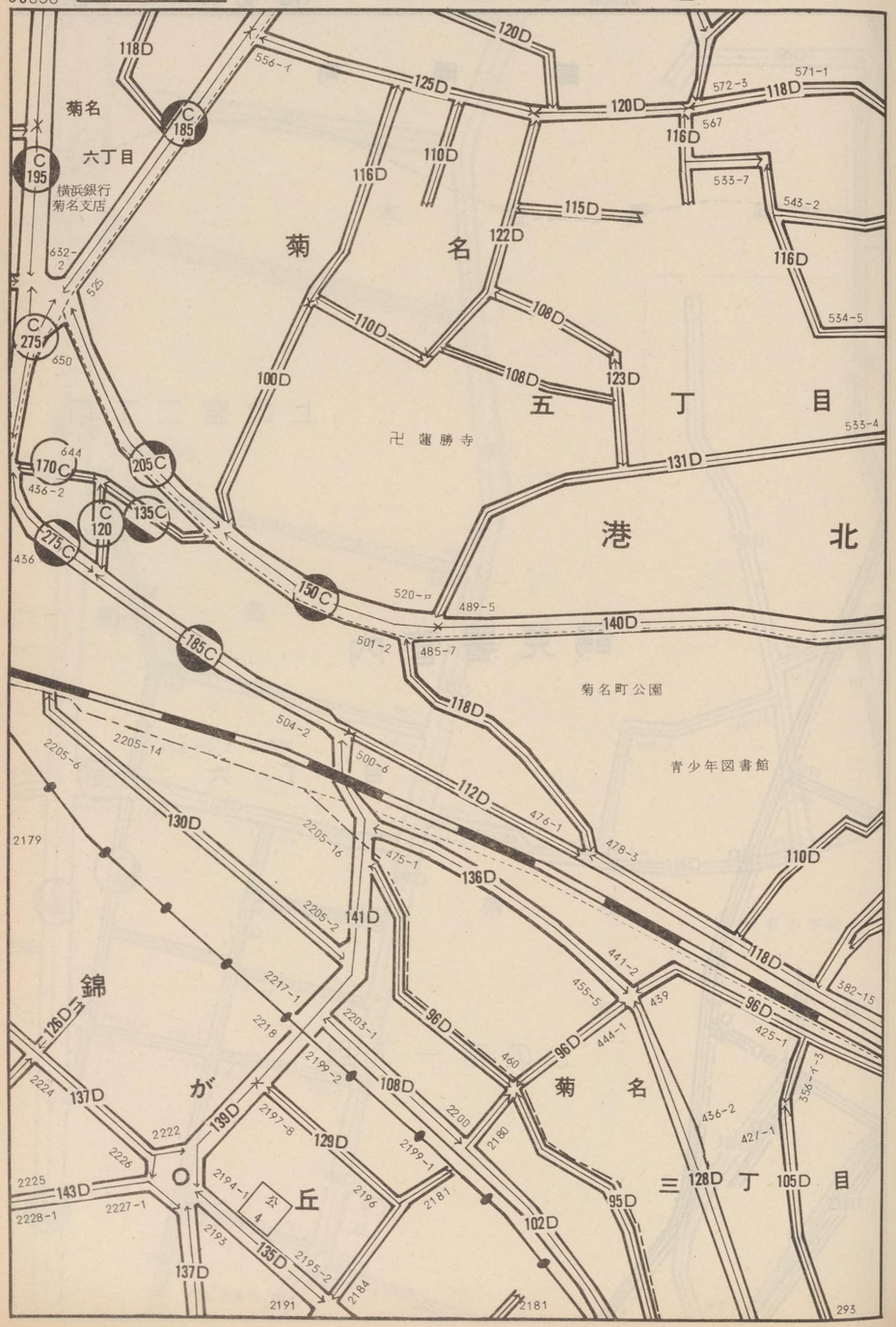

50057
50042
50069
50059

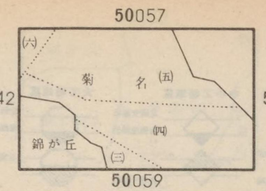

神奈川
(港北区)

50058

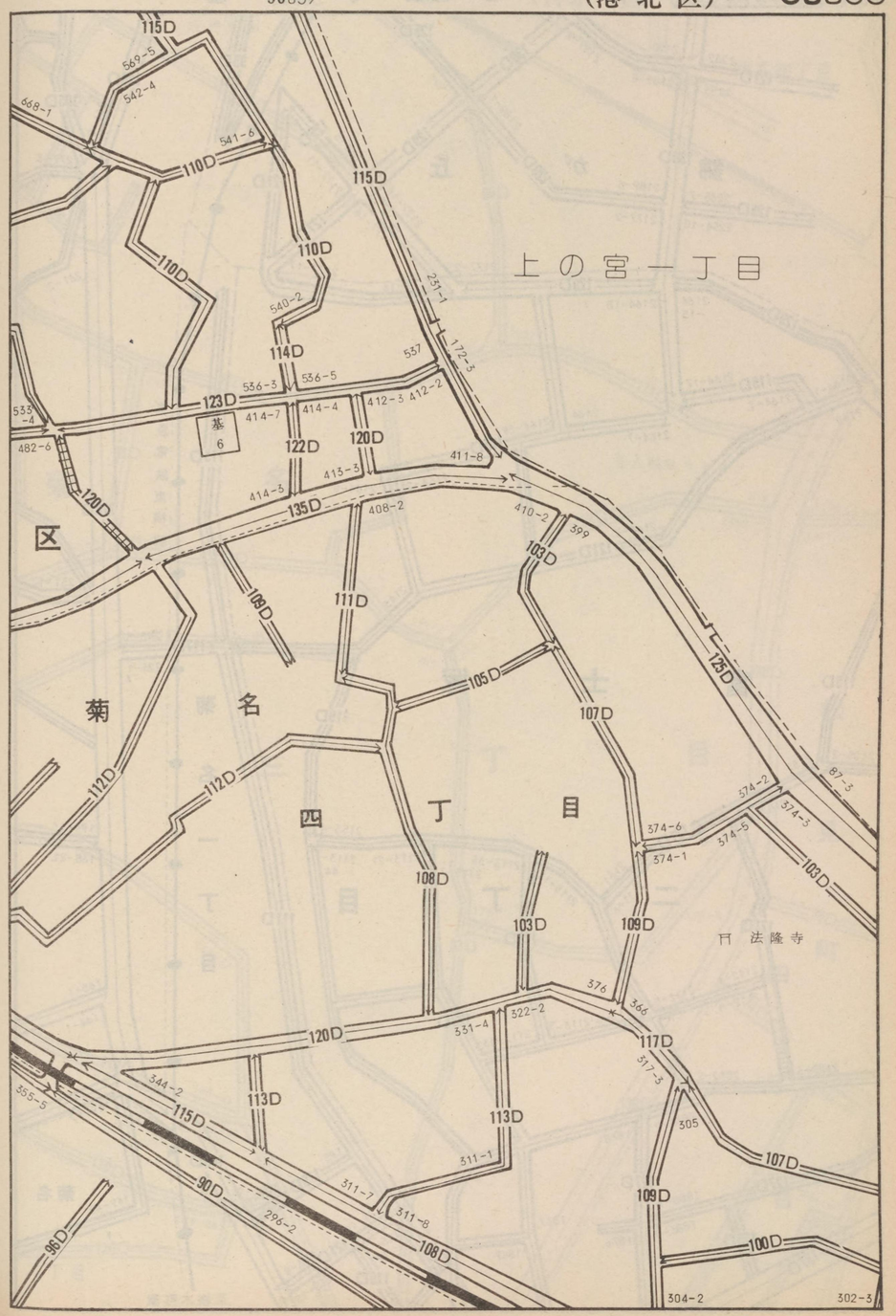

記号	借地権割合	記号	借地権割合
A	90%	E	50%
B	80%	F	40%
C	70%	G	30%
D	60%	H	20%

繁華街・高度商業地区
普通商業地区 併用住宅地区
中小工場地区
大工場地区
普通住宅地区 家内工業地区

50059

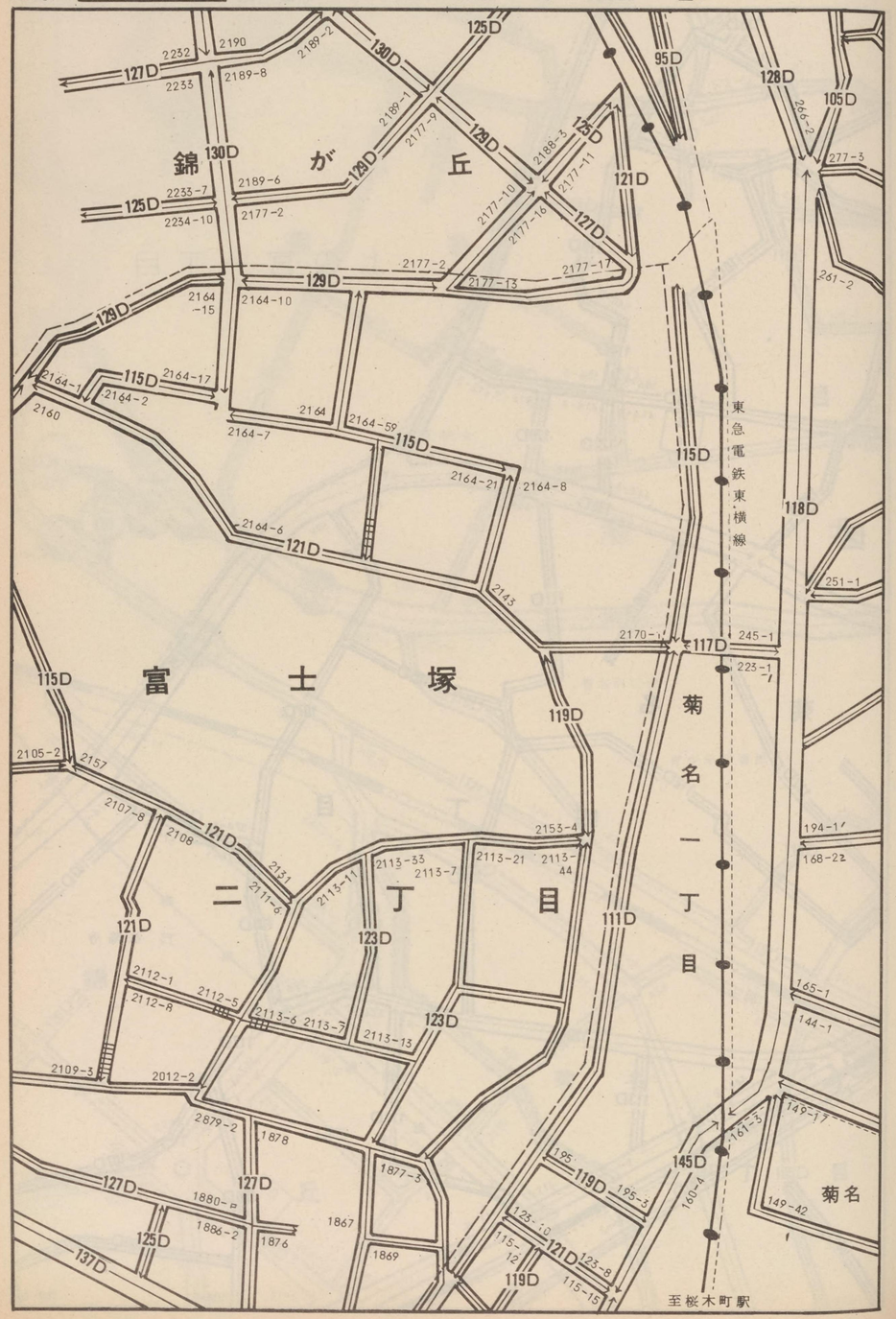

50058
50043
50070
50060

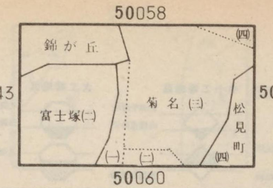

神奈川
(神奈川区・港北区) 50059

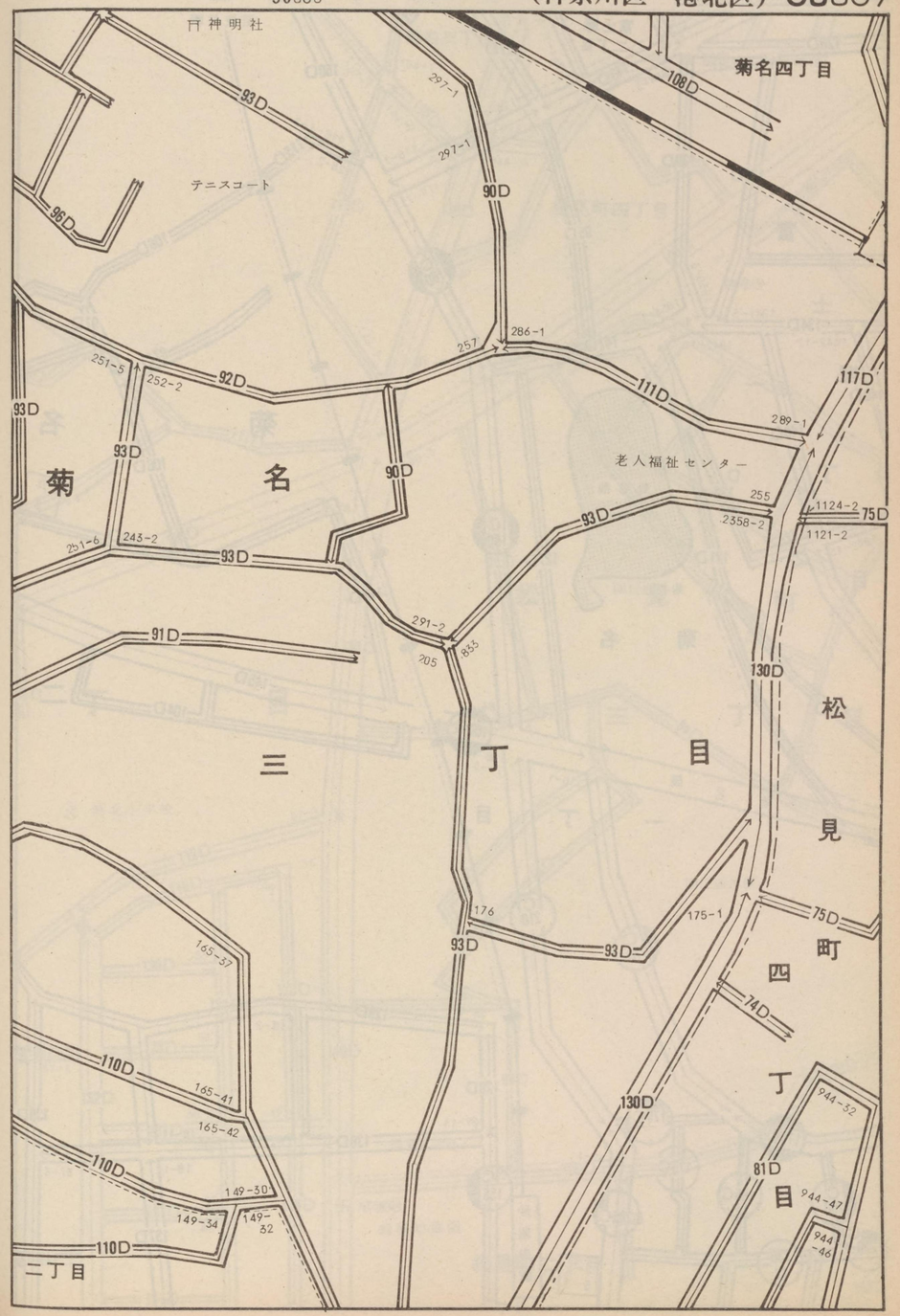

記号	借地権割合	記号	借地権割合
A	90%	E	50%
B	80%	F	40%
C	70%	G	30%
D	60%	H	20%

繁華街・高度商業地区
普通商業地区 併用住宅地区
中小工場地区
大工場地区
普通住宅地区 家内工業地区

50060

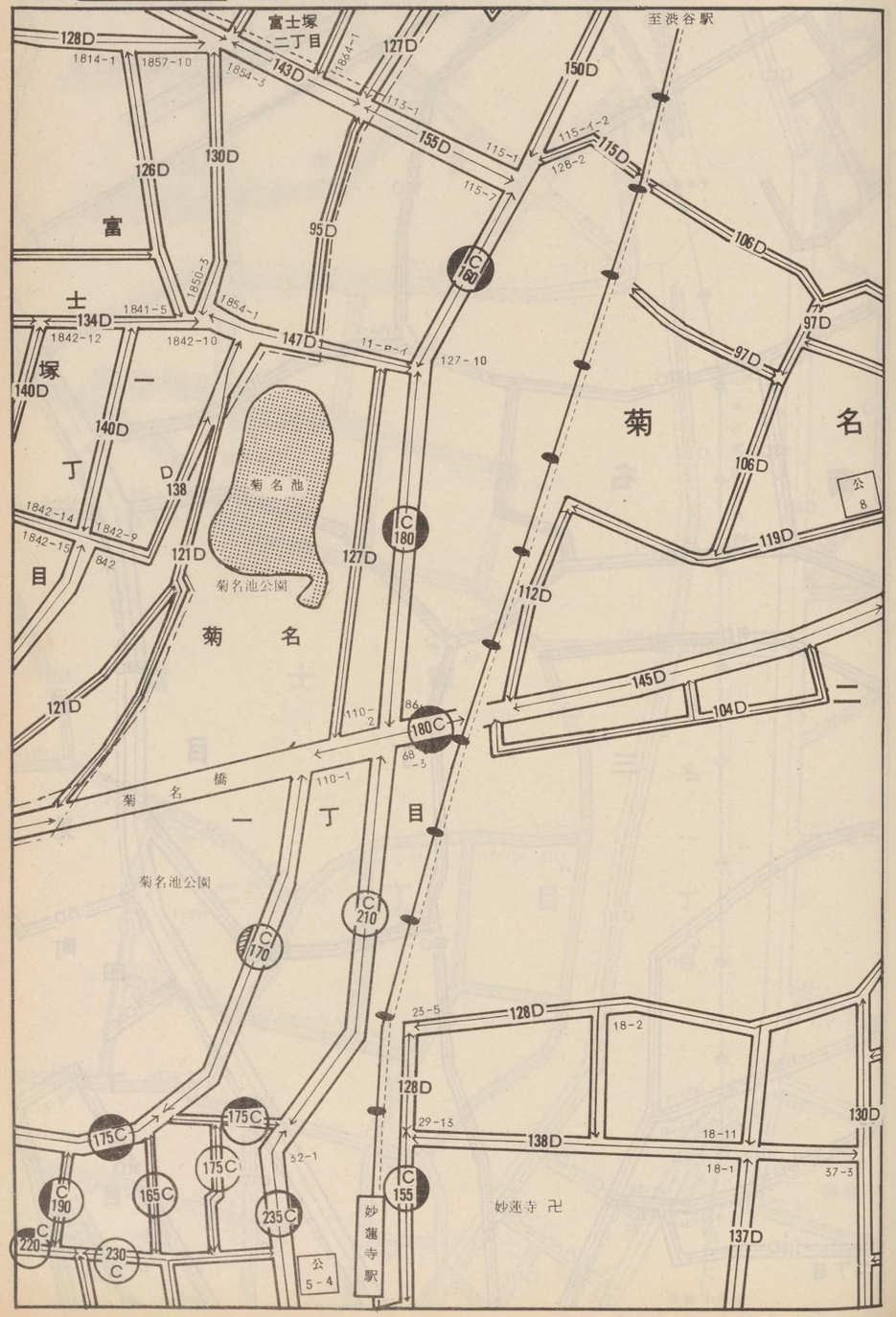

50059
50044
50071
50061

神奈川
(神奈川区・港北区) 50060

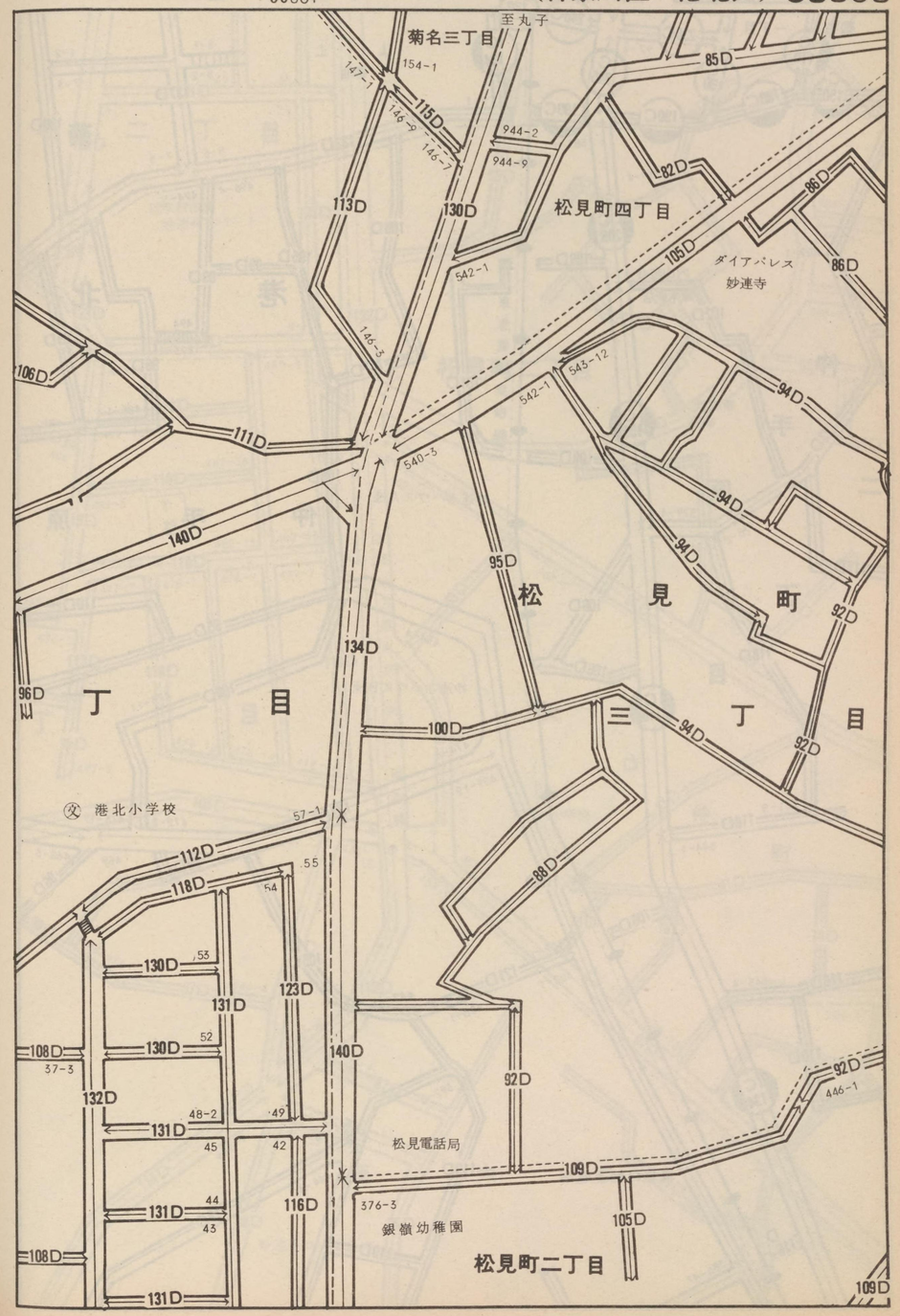

記号	借地権割合	記号	借地権割合
A	90%	E	50%
B	80%	F	40%
C	70%	G	30%
D	60%	H	20%

繁華街・高度商業地区 — 道路を中心として全地域 / 道路沿い

普通商業地区 併用住宅地区 — 全地域 / 北側道路沿い / 南側全地域

中小工場地区 — 北側全地域 / 南側道路沿い / 南側全地域

大工場地区 — 北側全地域 / 南側道路沿い / 北側全地域

普通住宅地区 家内工業地区 — 無印は全地域

50061

菊名一丁目 港北 菊 仲手原二丁目 仲手原一丁目 仲手原

墓地 内山商会 鈴木靴店 新横浜病院 東急電鉄東横線 妙連寺ハウスA棟 妙連寺ハウスB棟 東急白幡変電所

C150 C160 C170 C190 C230 C240 C245 C170 C134 190C 190C C205 C155 C140 C134

137D 132D 130D 109D 105D 99D 101D 108D 95D 110D 100D 122D 106D 119D 121D 105D 116D 110D 118D 117D 122D 109D 102D 106D 106D 118D 119D 106D 116D 119D 119D 119D 99D 99D 99D 99D 99D 99D

602-2 97-6 591-4 581-1 602-1 579-4 578-2 511-イ 531-5 544-1 545-4 385-47 8-1 8-2 1-2 7-3 9-1 8-5 7-5 5-2 496-4 494-5 485-2 494 493-1 485-1 434-4 473-11 474-4 409-19 472-1 473-17 469 468-3 409-1 408-1 408-1 442-2 392-5 444-16 444-4

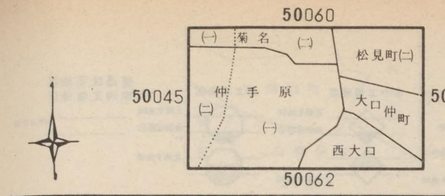

神奈川
（神奈川区・港北区） 50061

名二丁目 松見町二丁目 大口仲町 西大口 大口一丁目

日本石油㈱ 妙連寺アパート 大口台小学校 妙連寺コーポラス 主要地方道東京・丸子・横浜線

131D 132D 123D 99D 89D 85D 123D 123D 132D 118D 118D 118D 119D 118D 118D 113D 118D 95D 105D 96D 99D 97D 101D 115D 114D 88D 90D 87D 90D 93D 91D 85D 81D 81D 74D 76D 74D 81D 97D 76D 81D 78D 76D 90D 90D 90D 84D

483-1 482-3 482-16 482-26 482-5 482-15 482-36 477-9 478-3 478-2 429-1 487-1 476-3 477-2 478-12 478-14 419-16 463-5 466-12 457-1 458-1 466-15 466-4 466-32 466-21 466-9 454-3 456-1 460-2 365-4 396-1 388-11 388-8 388-1 401-1 571-1 571-5 460-9 203-9 203-22 204-10 204-7 204-17 194-1

記号	借地権割合	記号	借地権割合
A	90%	E	50%
B	80%	F	40%
C	70%	G	30%
D	60%	H	20%

繁華街・高度商業地区
普通商業地区 併用住宅地区
中小工場地区
大工場地区
普通住宅地区 家内工業地区

50062

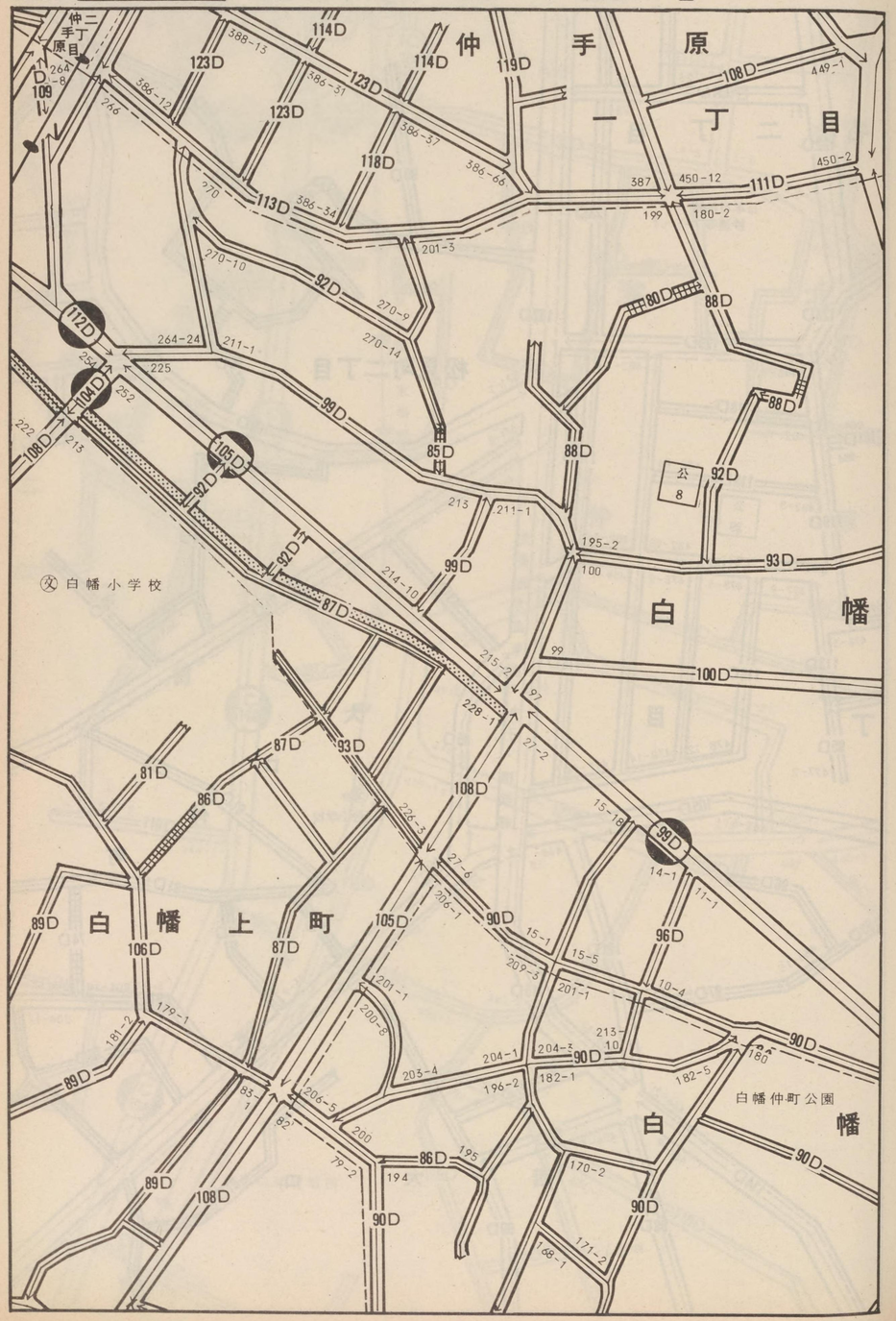

50061

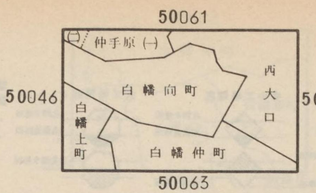

50046　50073

50063

神奈川
(神奈川区・港北区) 50062

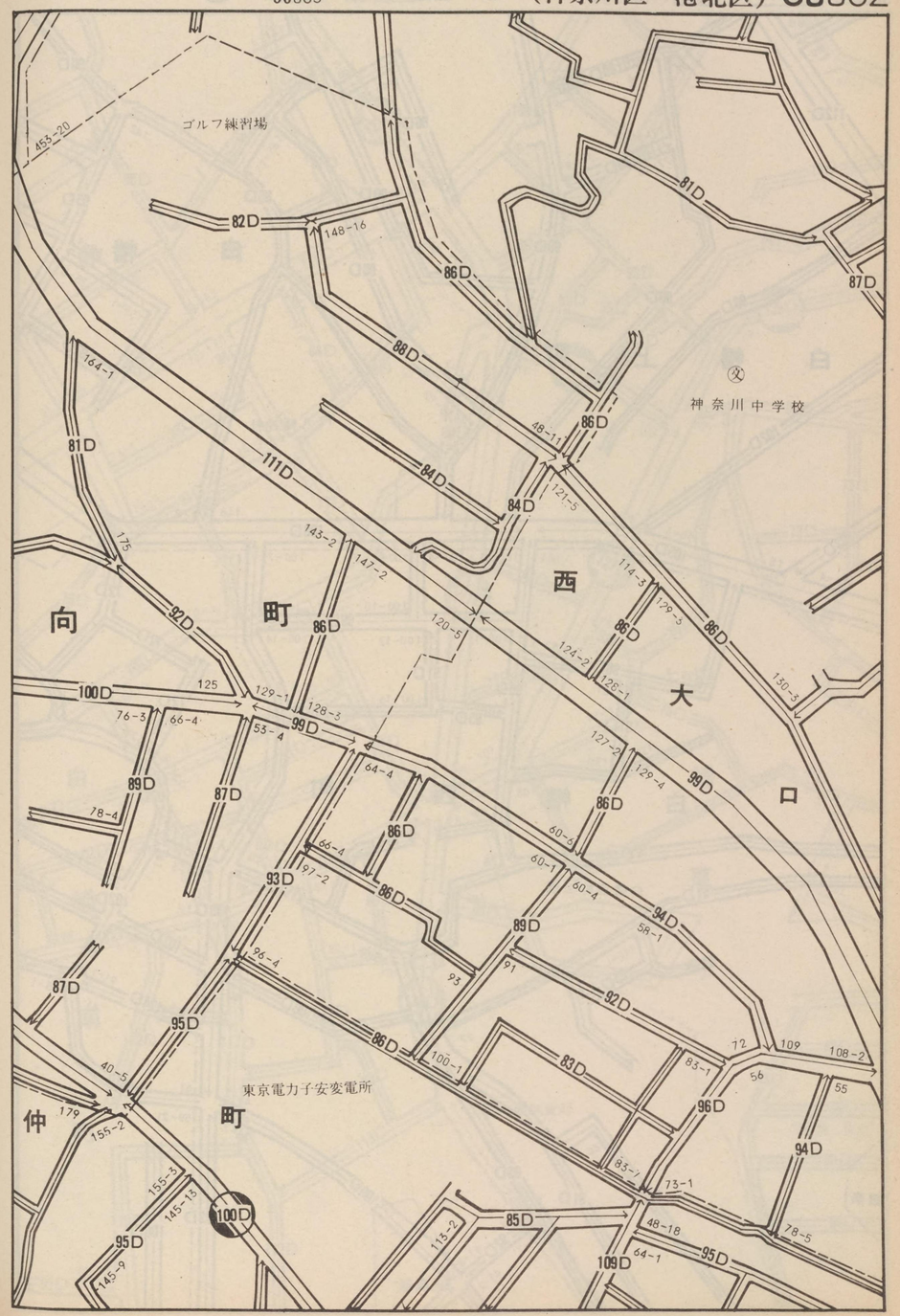

記号	借地権割合	記号	借地権割合
A	90%	E	50%
B	80%	F	40%
C	70%	G	30%
D	60%	H	20%

繁華街・高度商業地区
道路を中心として全地域
道路沿い

普通商業地区
併用住宅地区
全地域
北側道路沿い
南側全地域

中小工場地区
北側全地域
南側道路沿い
南側全地域

大工場地区
北側全地域
南側道路沿い
北側全地域

普通住宅地区
家内工業地区
無印は全地域

50063

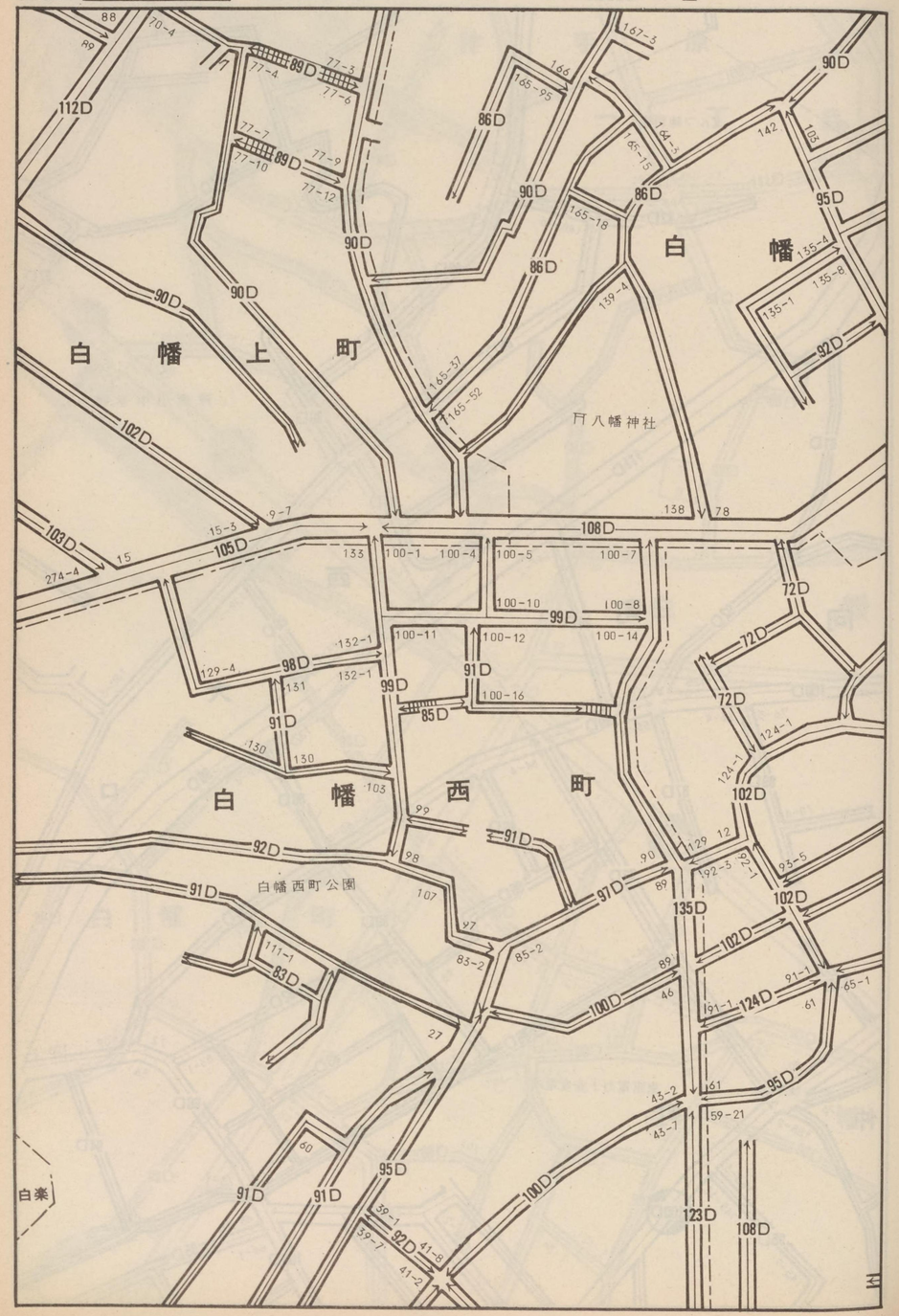

50062

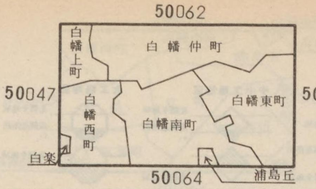

神奈川
(神奈川区)

50063

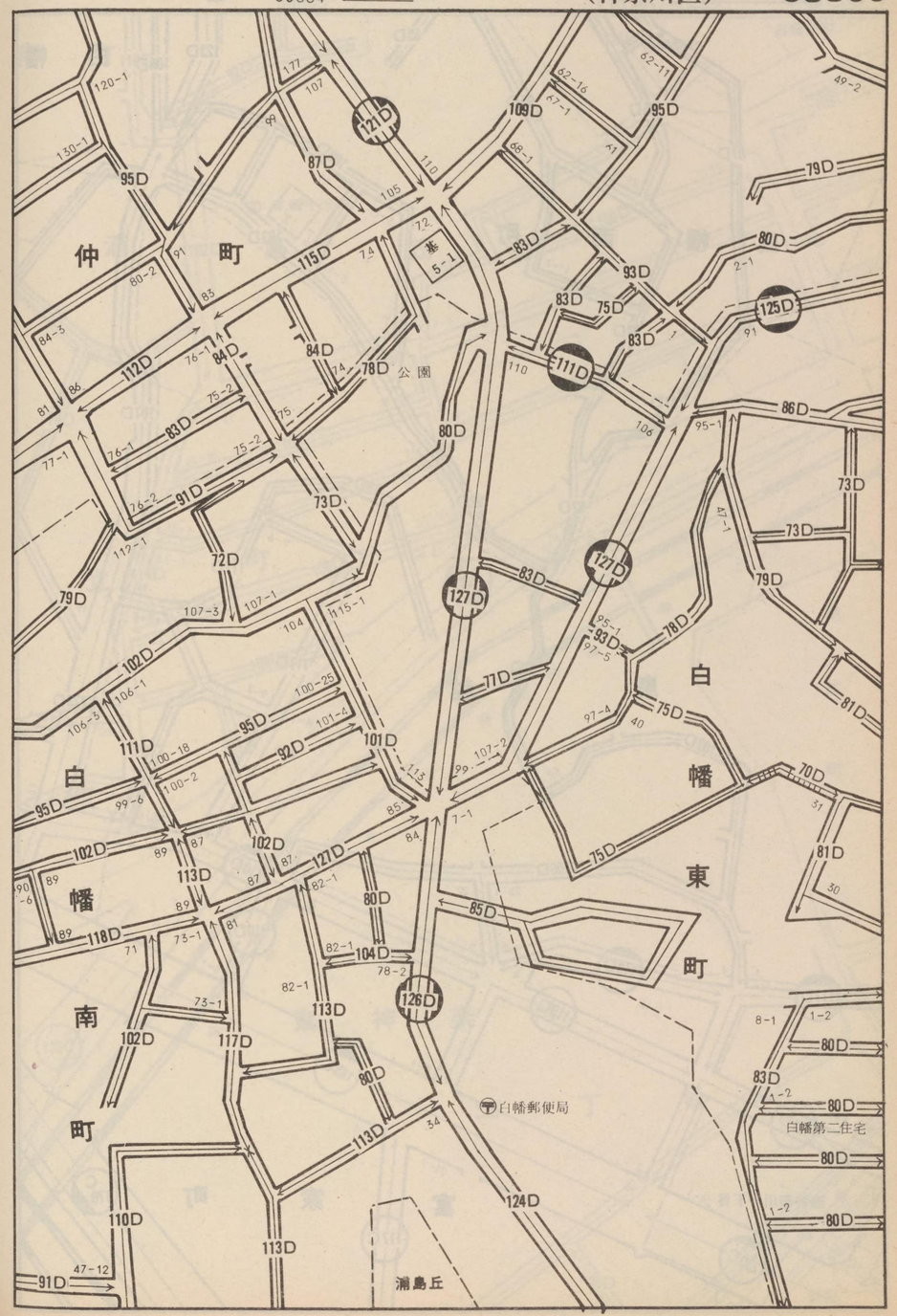

記号	借地権割合	記号	借地権割合
A	90%	E	50%
B	80%	F	40%
C	70%	G	30%
D	60%	H	20%

繁華街・高度商業地区
道路を中心として全地域
道路沿い

普通商業地区
併用住宅地区
全地域
北側道路沿い
南側全地域

中小工場地区
北側全地域
南側道路沿い
南側全地域

大工場地区
北側全地域
南側道路沿い
北側全地域

普通住宅地区
家内工業地区
無印は全地域

50064

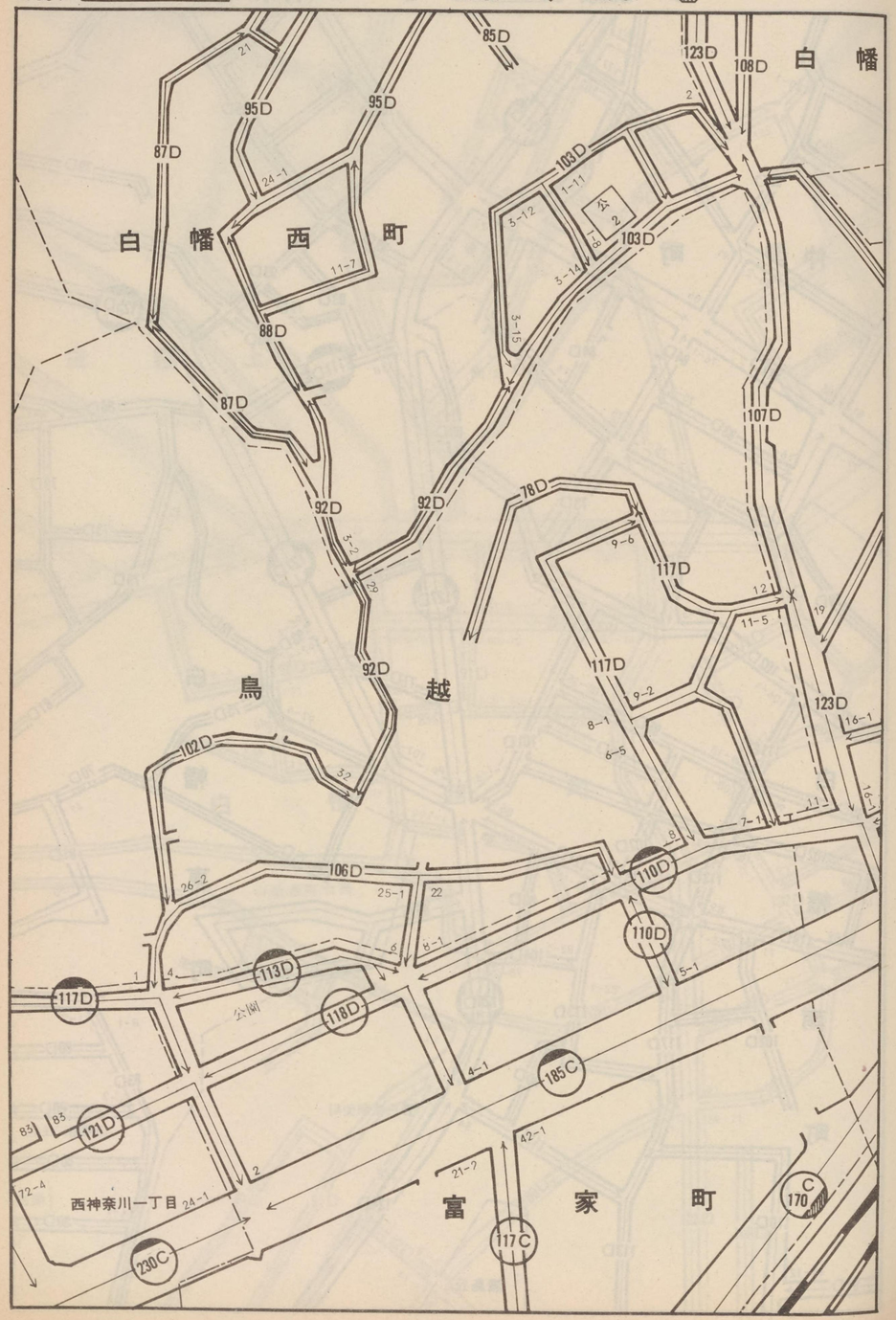

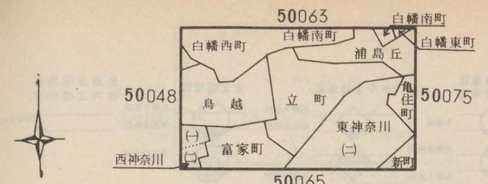

神奈川
(神奈川区)
50064

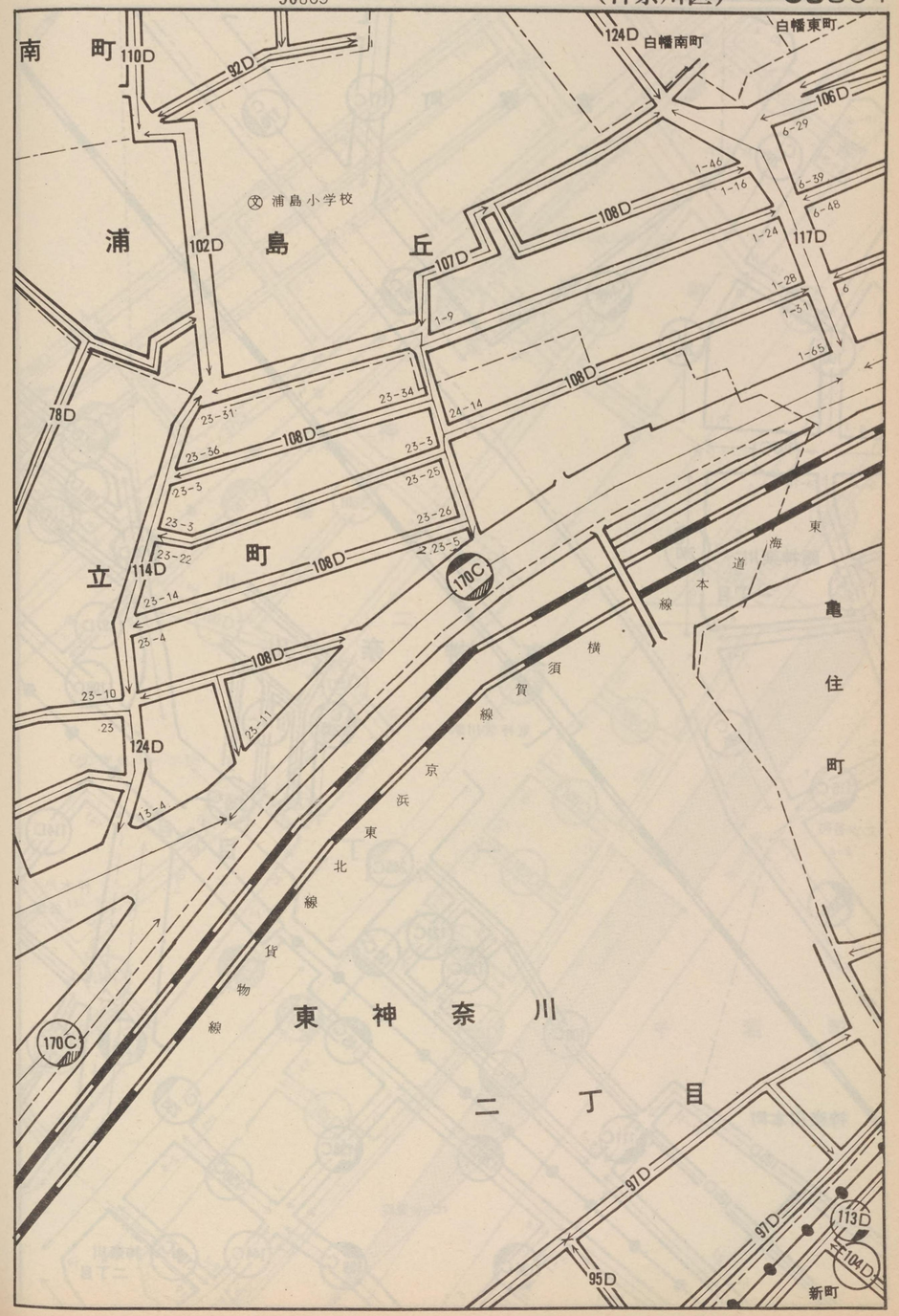

記号	借地権割合	記号	借地権割合
A	90%	E	50%
B	80%	F	40%
C	70%	G	30%
D	60%	H	20%

繁華街・高度商業地区　普通商業地区 併用住宅地区　中小工場地区　大工場地区　普通住宅地区 家内工業地区

50065

富家町　117C　170　47　1-1　51-2　C 280　190C　C 265　10-6　5-3　10-1　7-9　C 280　C 190　8-1　7-1　195C　5-2　6-10　C 280　西神奈川　一丁目　C 119　6-1　1-7　C 265　1-2　1-1　115C　二ツ谷町　2-6　205C　20-4

東神奈川　東神奈川駅　C 200　114C　C 235　1-1　230C　27　137　一丁目　240C　18-1　仲木戸公園　114D　115D　C 205　15-3　121C　120C　131C　108C　121C　145C　126D　138C　150C　144C　138C　134C　神奈川本町　111C　18-1　29-3　105D　105D　24　27　15-1　15-1　神奈川二丁目　1-6　1-8　2-1　19　106D　97D　101D　101D　101D　106D　97D　106D

50064

50049 二ツ谷町　50076 千若町　50066 神奈川(二)

西神奈川(一)　富家町　東神奈川(一)　東神奈川(二)　新町　神奈川本町

神奈川
(神奈川区)　50065

96D　11-22　11-15　11-3　113D　230-3　229　104D　230-2　226-2　222-2　219-2　219-3　220　219-1　卍良泉寺　神奈川通公園　93D　6-9　6-1　96D　6-2　97D　新町　106D　C 180　102D　104D　212-1　212-2　185-1　211　東　神　奈　川　二　丁　目　101D　101D　101D　101D　96D　97D　91-16　91-15　102D　105D　106D　175　171　193　194　166-18　105D　137-6　113D　146-8　148　C 175　207-3　208-3　208-2　108D　103D　201　200　209　105D　197　178　201-1　105D　195　197　164　195-2　197　105D　159　159-2　105D　130-2　130-1　151　119D　131　C 190　C 185　115D　129-2　148　105D　148　105D　㊏神奈川小学校　114D　119D　千若町　高島貨車操

記号	借地権割合	記号	借地権割合
A	90%	E	50%
B	80%	F	40%
C	70%	G	30%
D	60%	H	20%

繁華街・高度商業地区
普通商業地区 併用住宅地区
中小工場地区
大工場地区
普通住宅地区 家内工業地区

50066

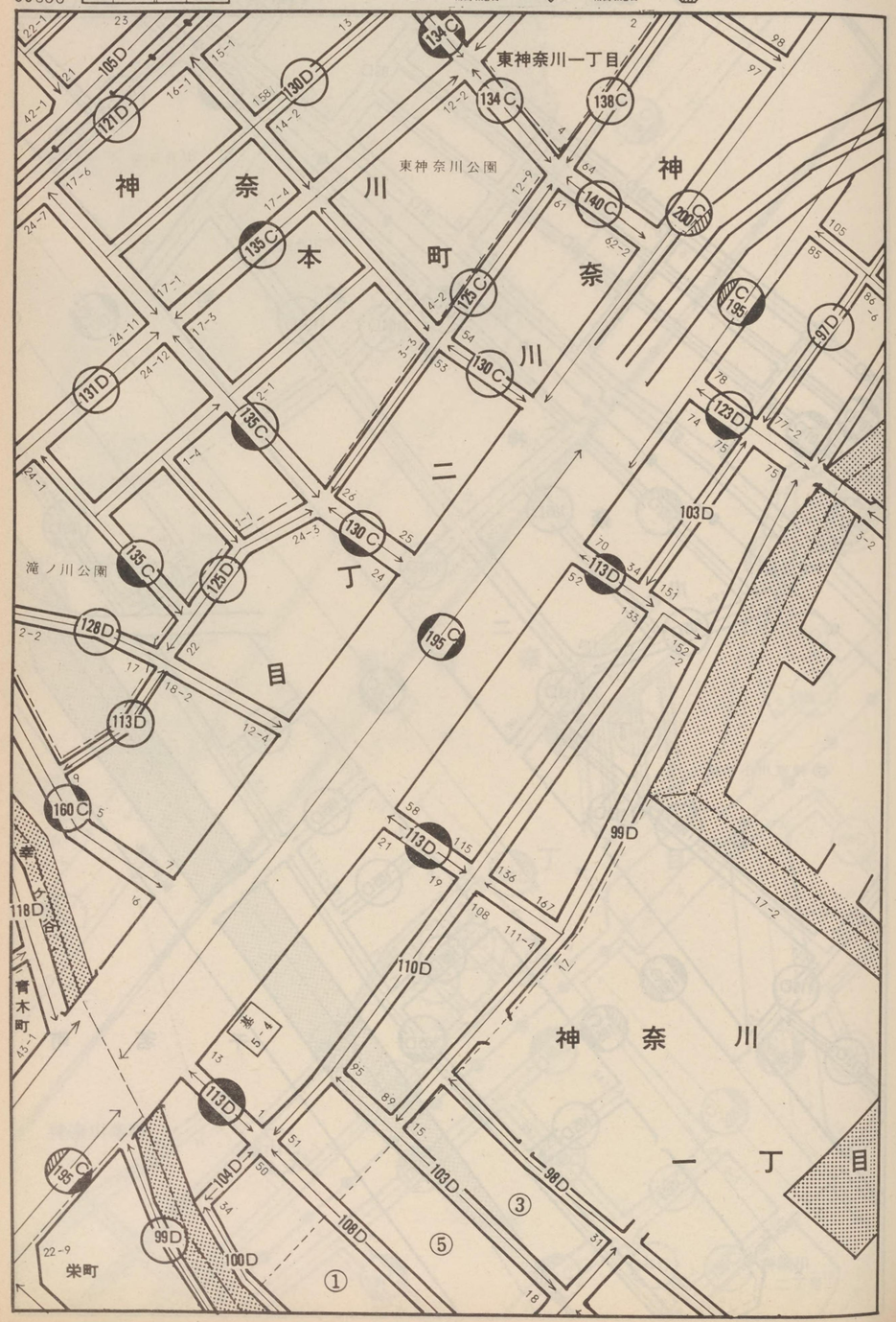

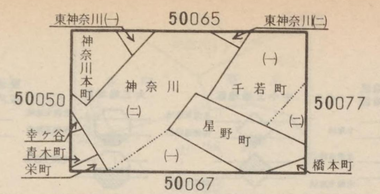

神奈川（神奈川区） 50066

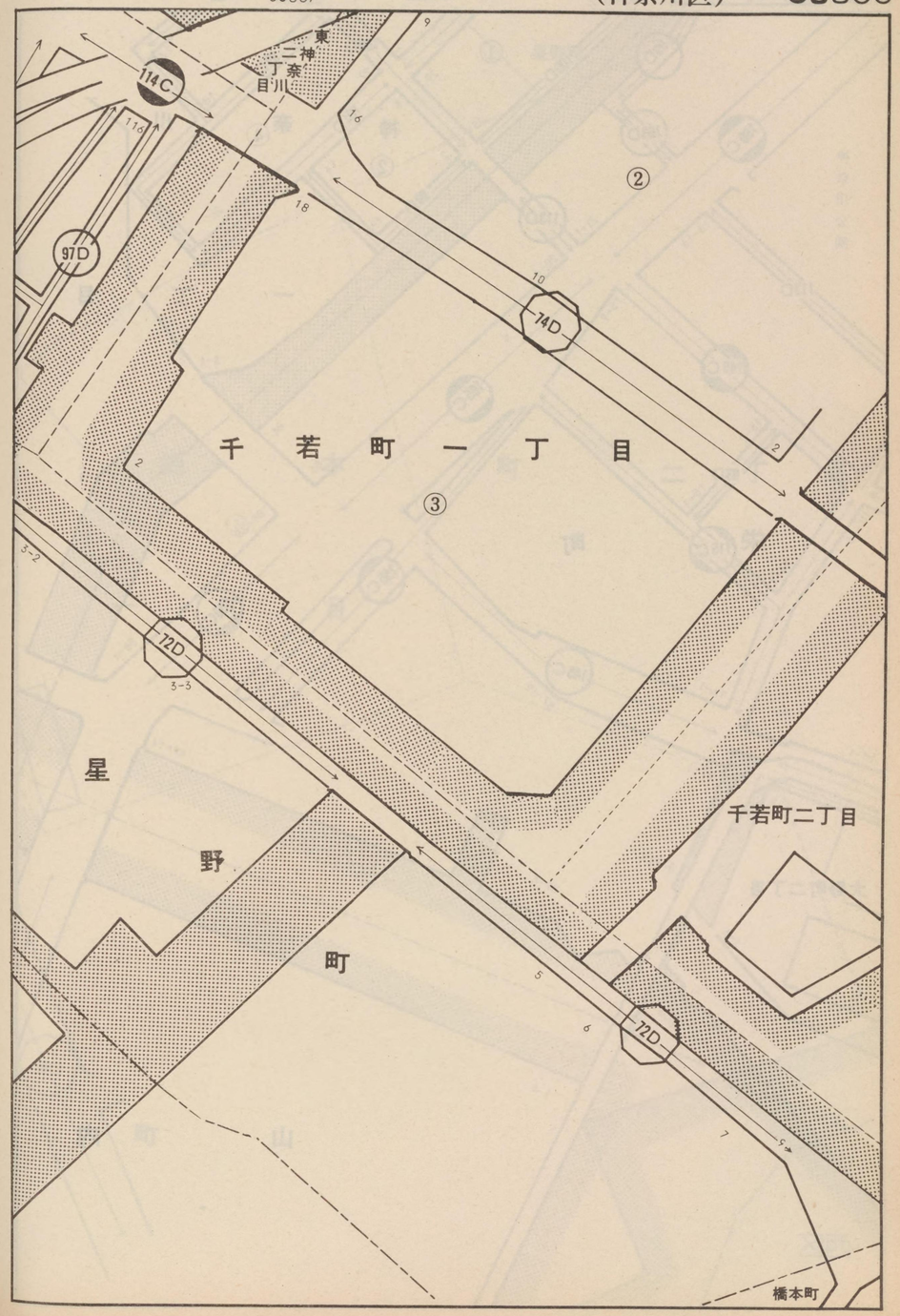

記号	借地権割合	記号	借地権割合
A	90%	E	50%
B	80%	F	40%
C	70%	G	30%
D	60%	H	20%

繁華街・高度商業地区
普通商業地区 併用住宅地区
中小工場地区
大工場地区
普通住宅地区 家内工業地区

50067

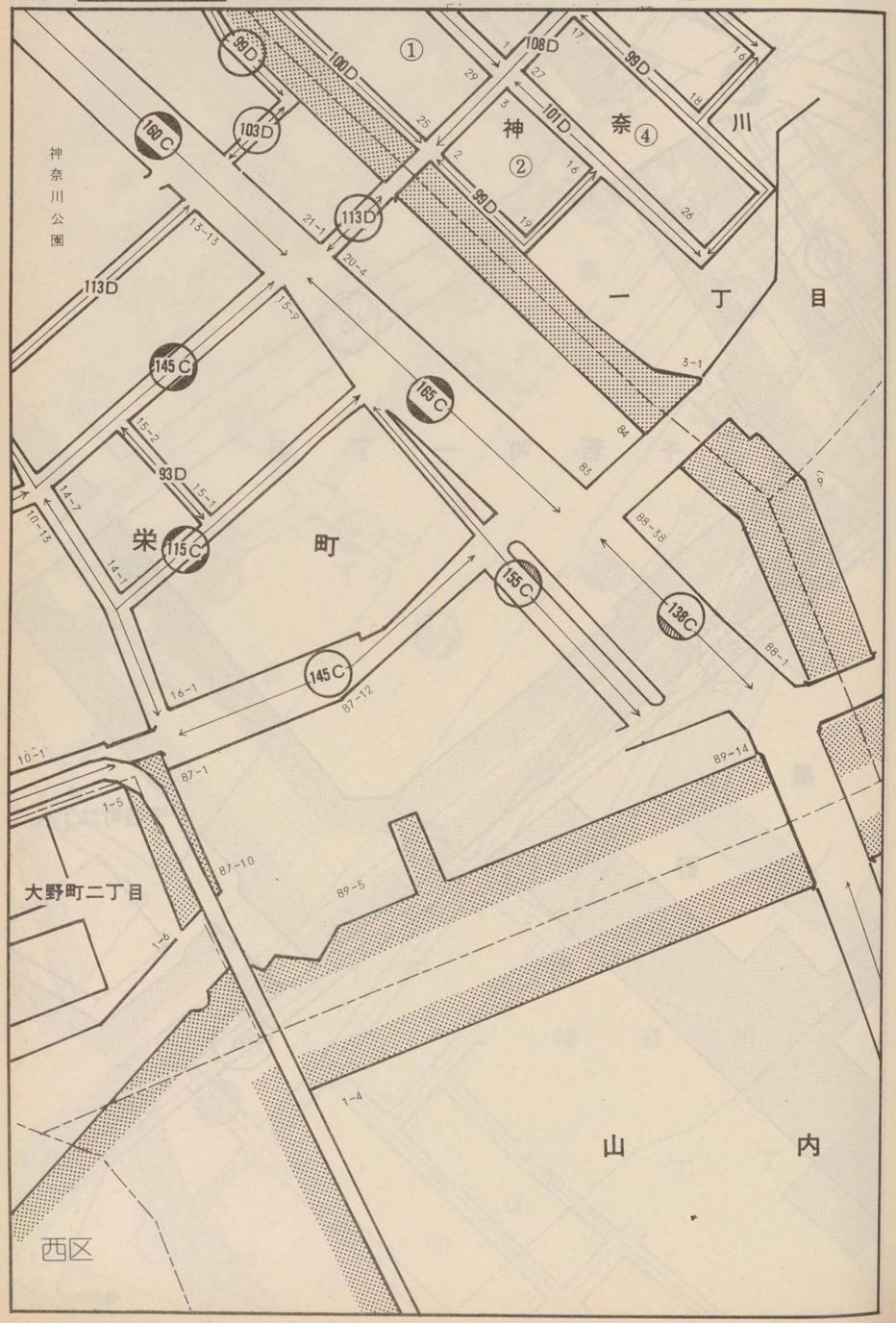

神奈川
(神奈川区)

50067

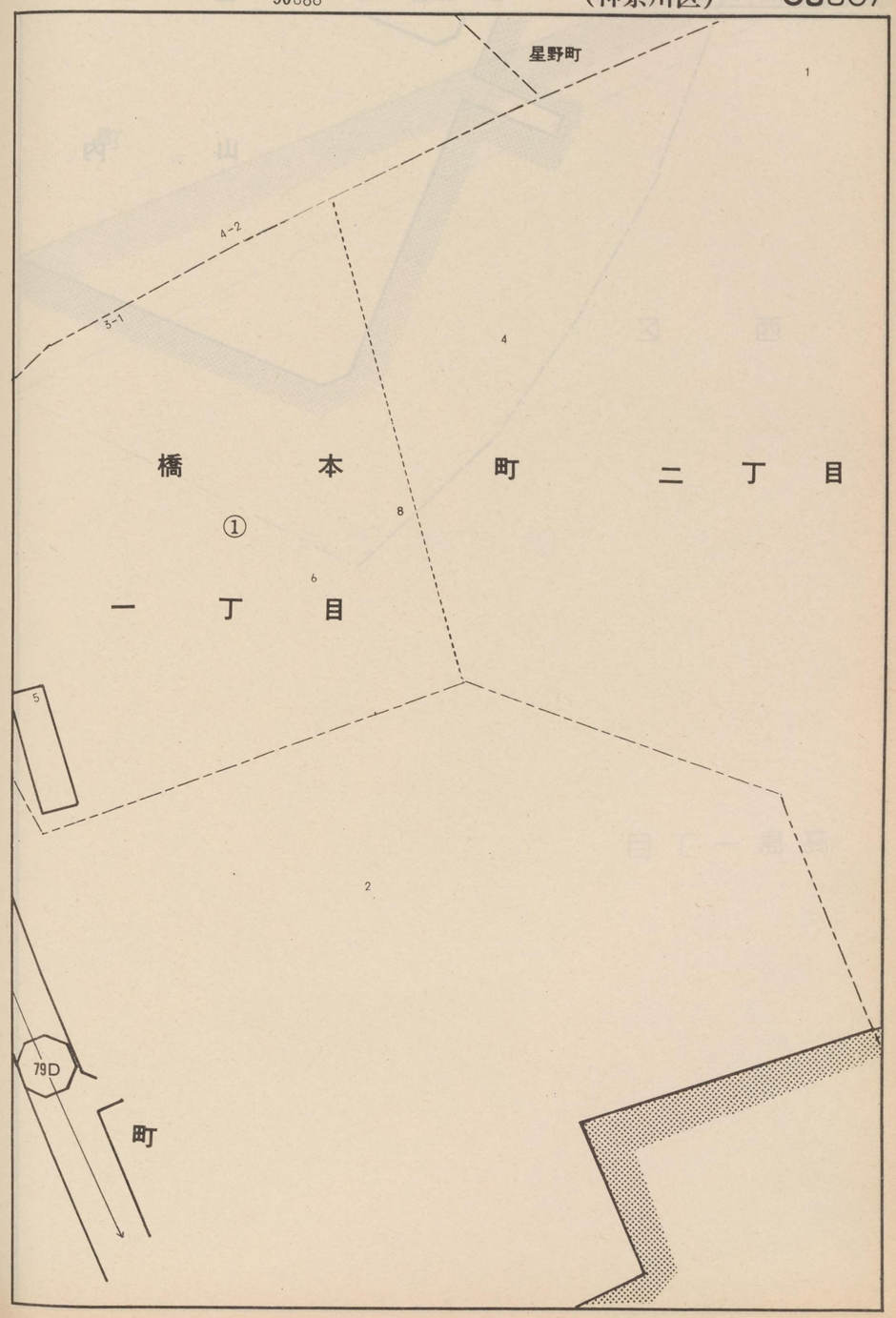

記号	借地権割合	記号	借地権割合
A	90%	E	50%
B	80%	F	40%
C	70%	G	30%
D	60%	H	20%

繁華街・高度商業地区
道路を中心として全地域
道路沿い

普通商業地区
併用住宅地区
全地域
北側道路沿い
南側全地域

中小工場地区
北側全地域
南側道路沿い
南側全地域

大工場地区
北側全地域
南側道路沿い
北側全地域

普通住宅地区
家内工業地区
無印は全地域

50068

山　内

西　区

高島一丁目

50067

山内町

50052

町

10

神奈川
（神奈川区）

50068

記号	借地権割合	記号	借地権割合
A	90%	E	50%
B	80%	F	40%
C	70%	G	30%
D	60%	H	20%

繁華街・高度商業地区
道路を中心として全地域
道路沿い

普通商業地区
併用住宅地区
全地域
北側道路沿い
南側全地域

中小工場地区
北側全地域
南側道路沿い
南側全地域

大工場地区
北側全地域
南側道路沿い
北側全地域

普通住宅地区
家内工業地区
無印は全地域

50069

鶴見署管内

125D

菊名四丁目

114D

50058

菊名町

50070

神奈川
(港北区)

50069

記号	借地権割合	記号	借地権割合
A	90%	E	50%
B	80%	F	40%
C	70%	G	30%
D	60%	H	20%

繁華街・高度商業地区
道路を中心として全地域
道路沿い

普通商業地区
併用住宅地区
全地域
北側道路沿い
南側全地域

中小工場地区
北側全地域
南側道路沿い
南側全地域

大工場地区
北側全地域
南側道路沿い
北側全地域

普通住宅地区
家内工業地区
無印は全地域

50070

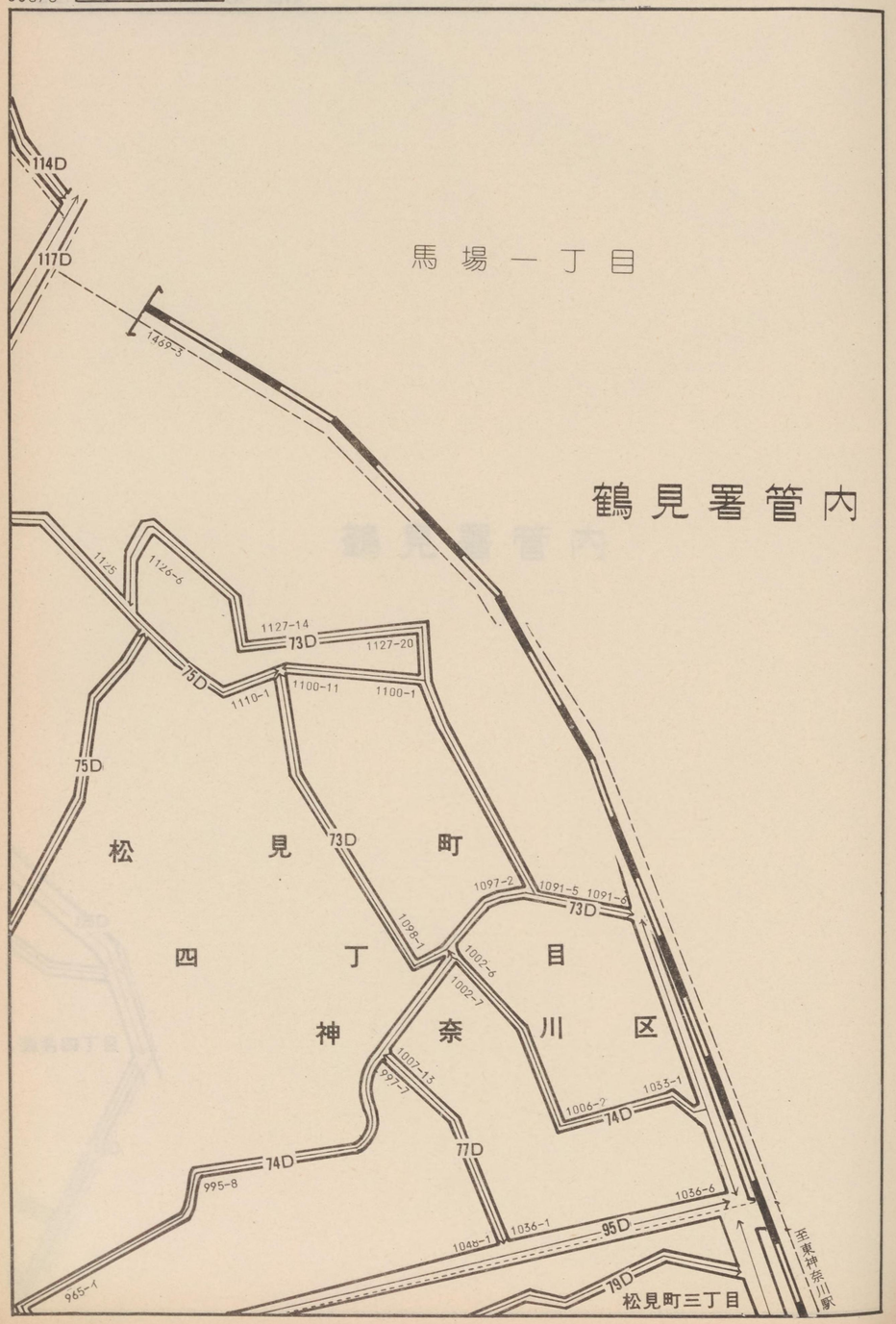

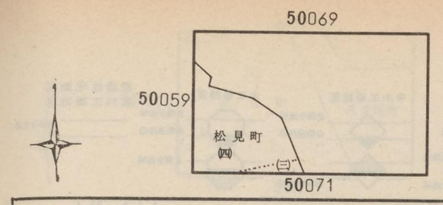

神奈川
(神奈川区)

50070

記号	借地権割合	記号	借地権割合
A	90%	E	50%
B	80%	F	40%
C	70%	G	30%
D	60%	H	20%

繁華街・高度商業地区
道路を中心として全地域
道路沿い

普通商業地区
併用住宅地区
全地域
北側道路沿い
南側全地域

中小工場地区
北側全地域
南側道路沿い
南側全地域

大工場地区
北側全地域
南側道路沿い
北側全地域

普通住宅地区
家内工業地区
無印は全地域

50071

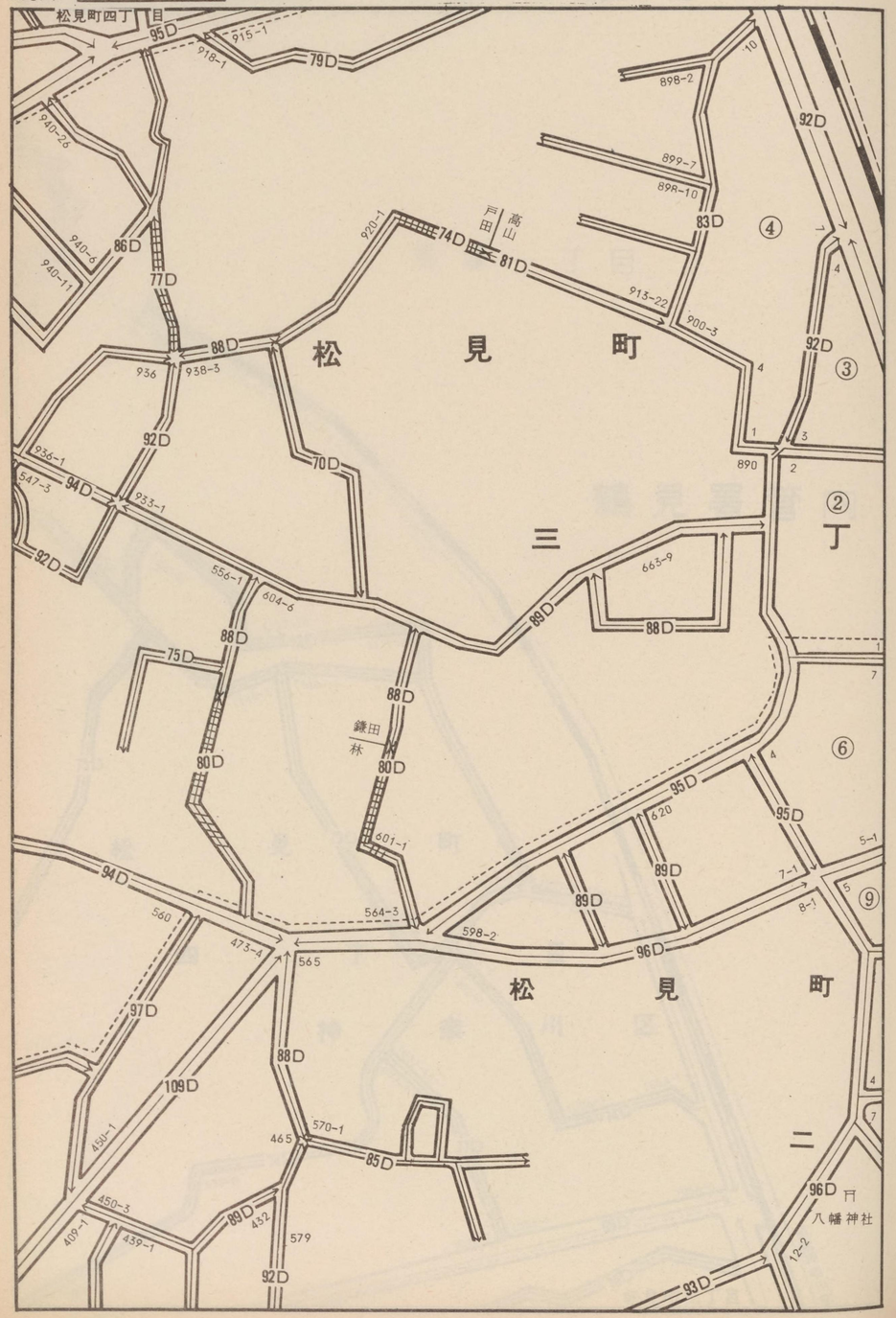

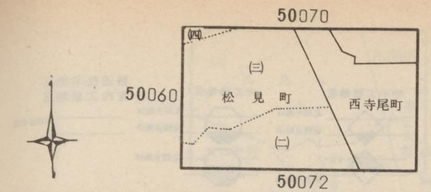

神奈川
(神奈川区)

50071

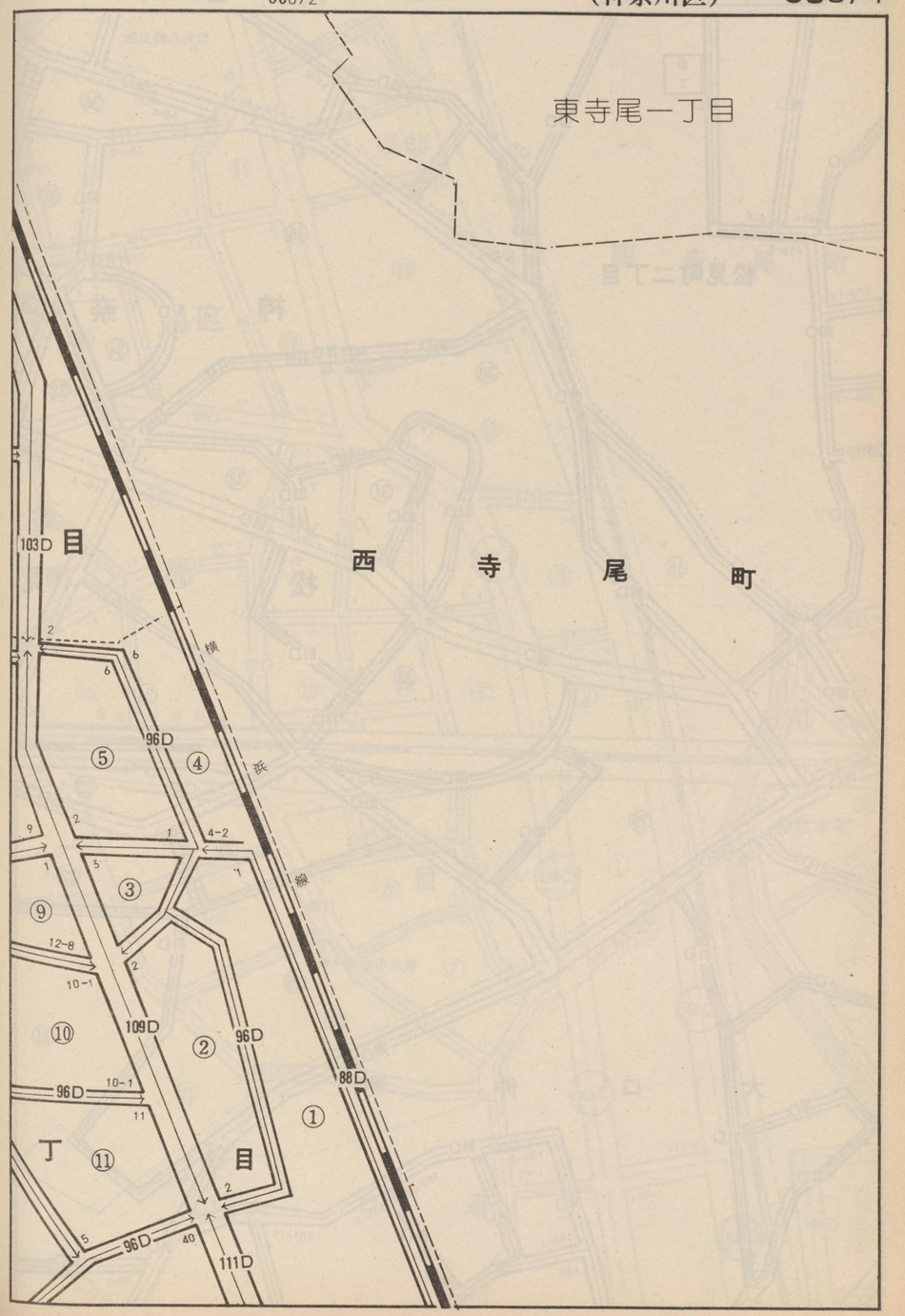

記号	借地権割合	記号	借地権割合
A	90%	E	50%
B	80%	F	40%
C	70%	G	30%
D	60%	H	20%

繁華街・高度商業地区
道路を中心として全地域
道路沿い

普通商業地区
併用住宅地区
全地域
北側道路沿い
南側全地域

中小工場地区
北側全地域
南側道路沿い
南側全地域

大工場地区
北側全地域
南側道路沿い
北側全地域

普通住宅地区
家内工業地区
無印は全地域

50072

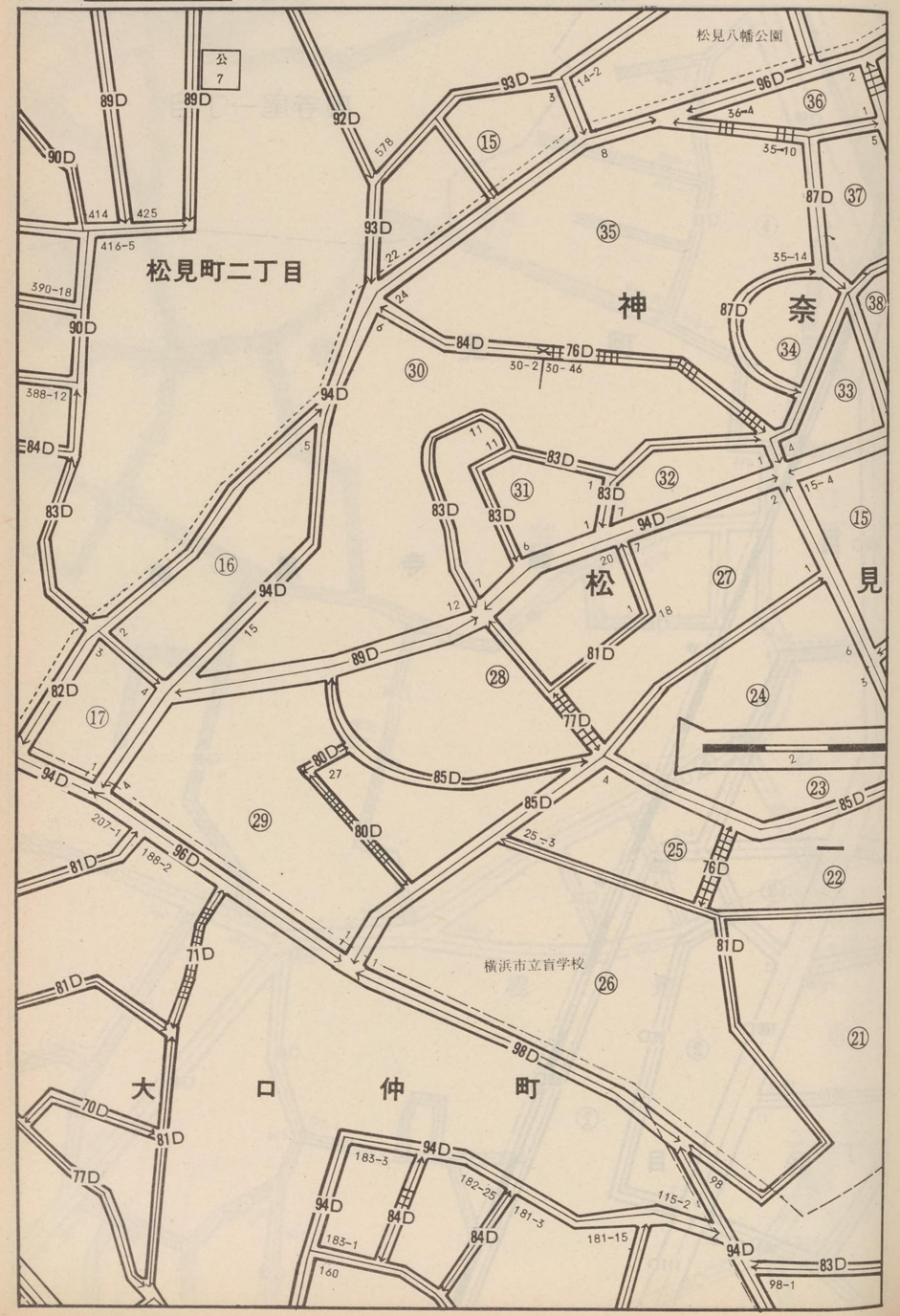

50071
50061
50079
50073
(二)
(一)
松 見 町
西寺尾町
神之木町
大口仲町
大口通

神奈川
(神奈川区)

50072

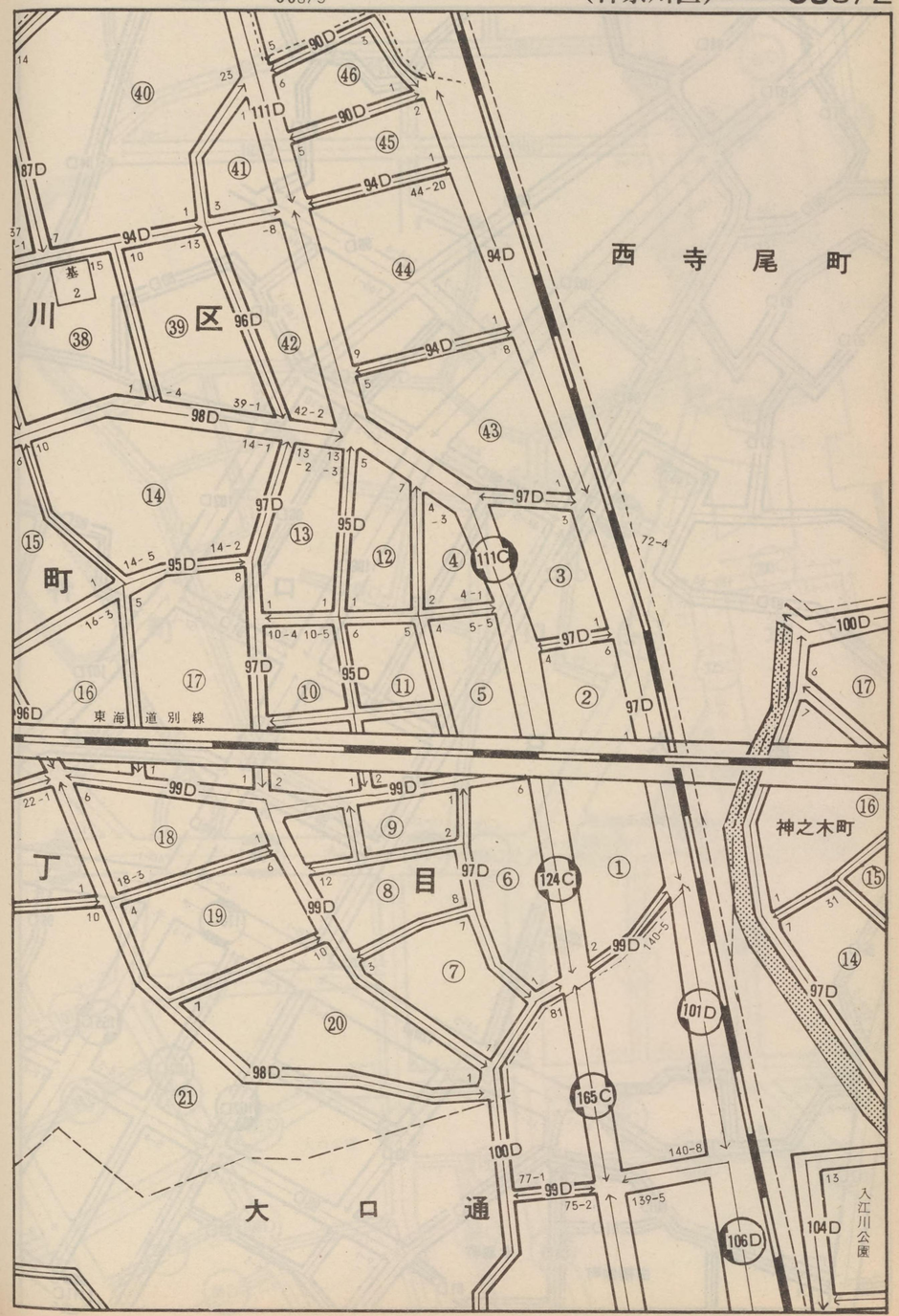

記号	借地権割合	記号	借地権割合
A	90%	E	50%
B	80%	F	40%
C	70%	G	30%
D	60%	H	20%

繁華街・高度商業地区
普通商業地区 併用住宅地区
中小工場地区
大工場地区
普通住宅地区 家内工業地区

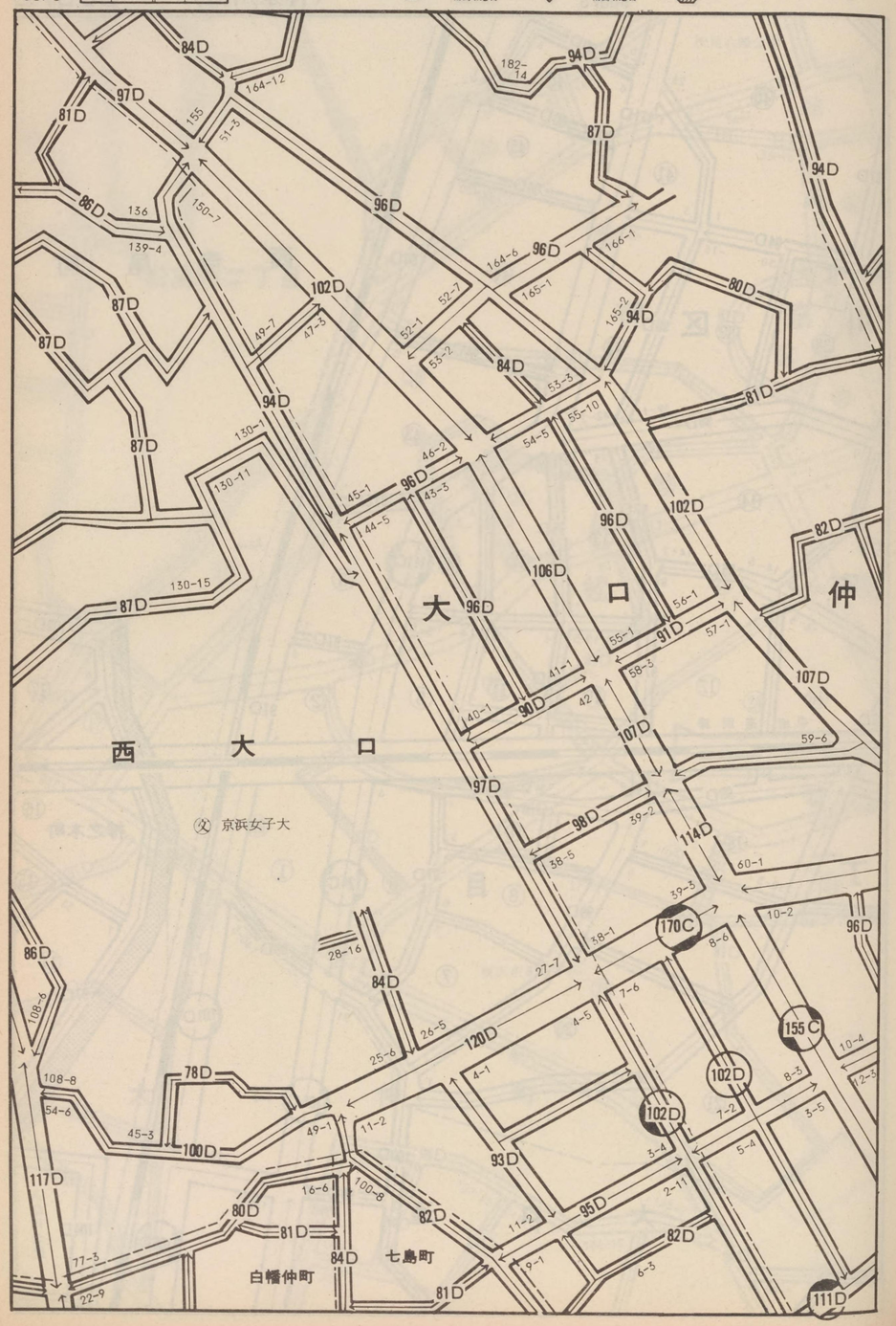

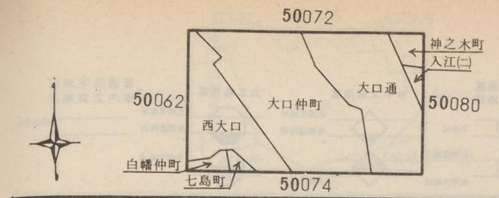

神奈川
(神奈川区)

50073

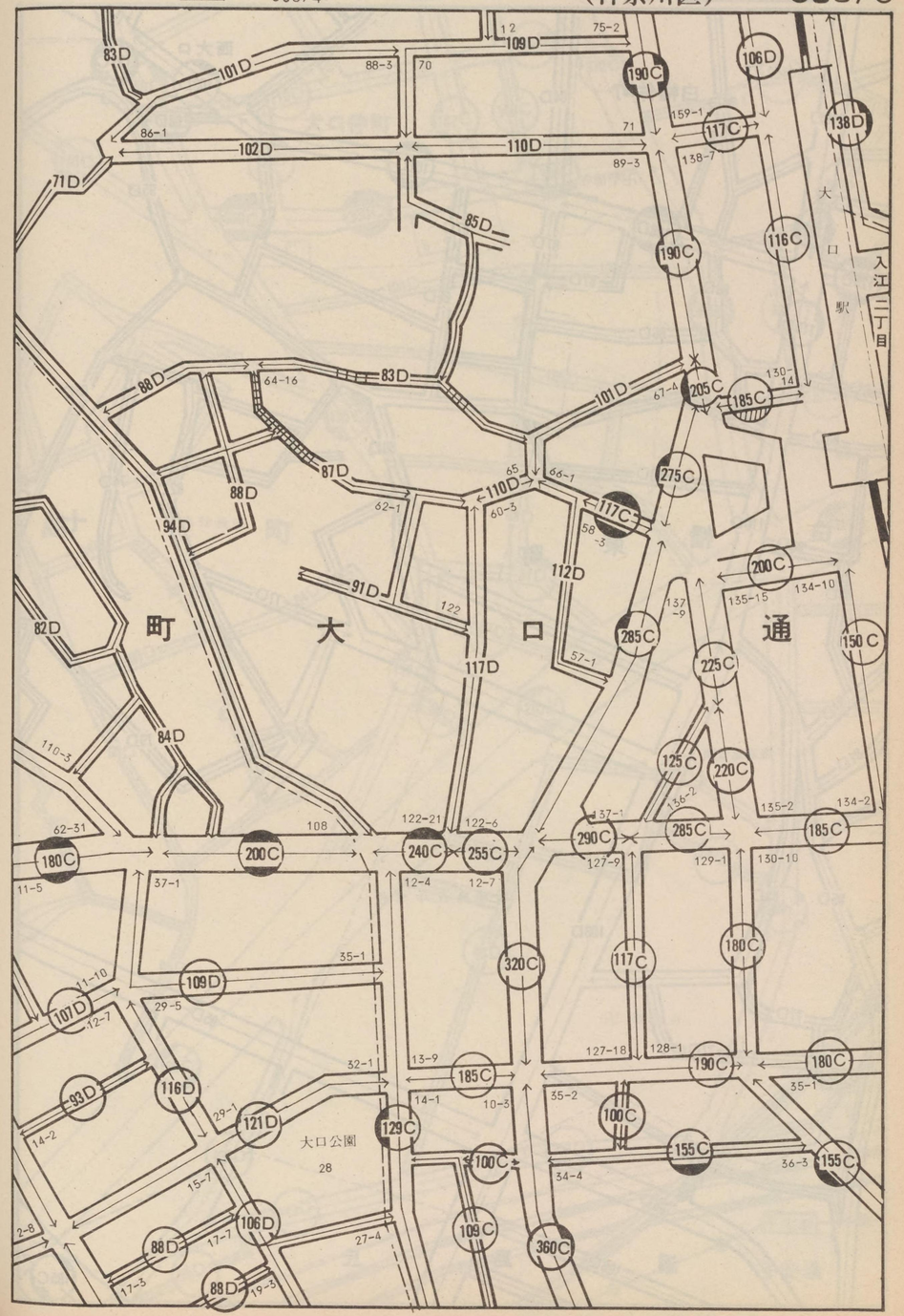

記号	借地権割合	記号	借地権割合
A	90%	E	50%
B	80%	F	40%
C	70%	G	30%
D	60%	H	20%

繁華街・高度商業地区
普通商業地区 併用住宅地区
中小工場地区
大工場地区
普通住宅地区 家内工業地区

50074

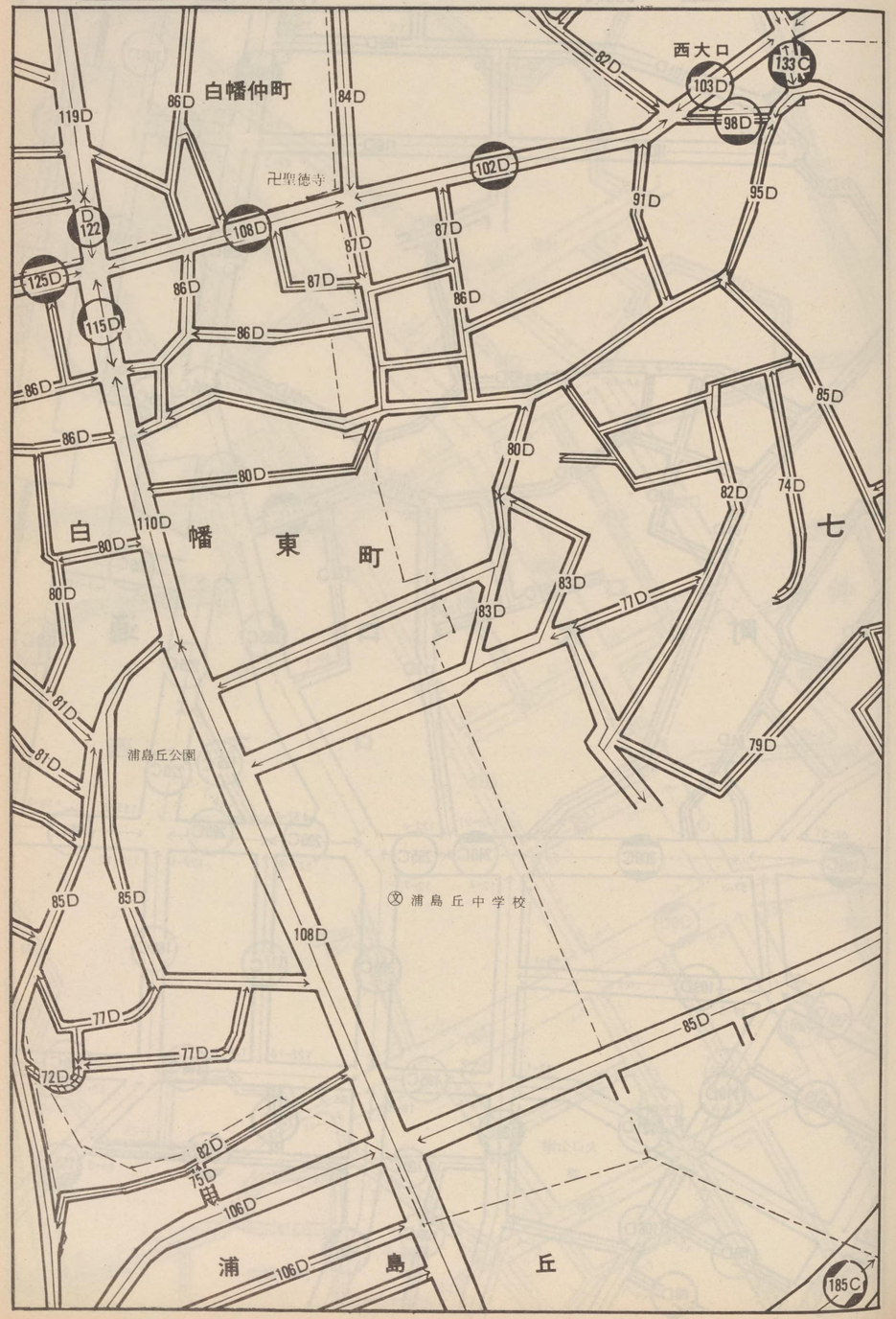

50073 西大口 大口仲町 白幡仲町 大口通 白幡東町 七島町 50081 浦島丘 子安通 大江(一) 50075

神奈川 (神奈川区) 50074

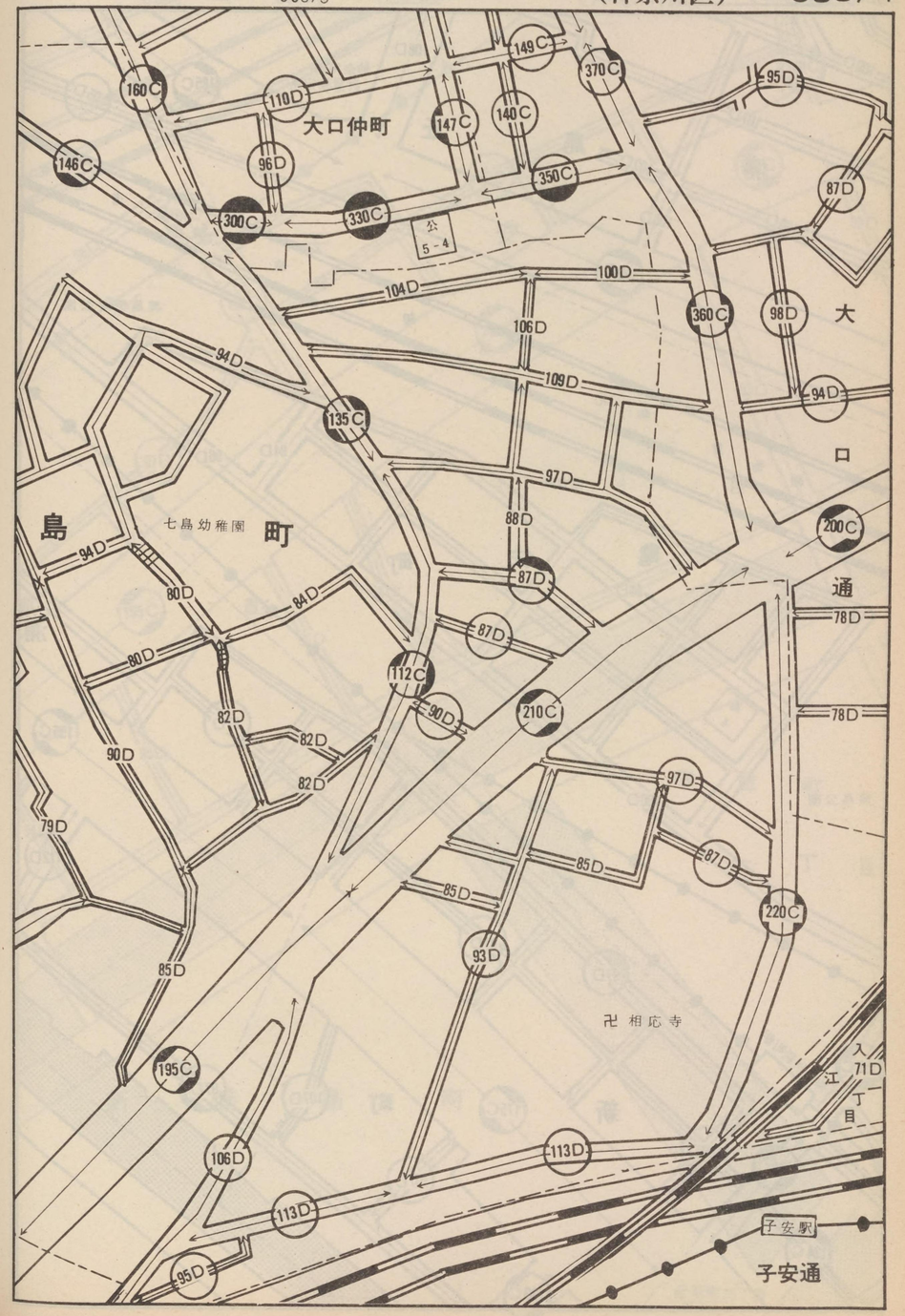

記号	借地権割合	記号	借地権割合
A	90%	E	50%
B	80%	F	40%
C	70%	G	30%
D	60%	H	20%

繁華街・高度商業地区
普通商業地区 併用住宅地区
中小工場地区
大工場地区
普通住宅地区 家内工業地区

50075

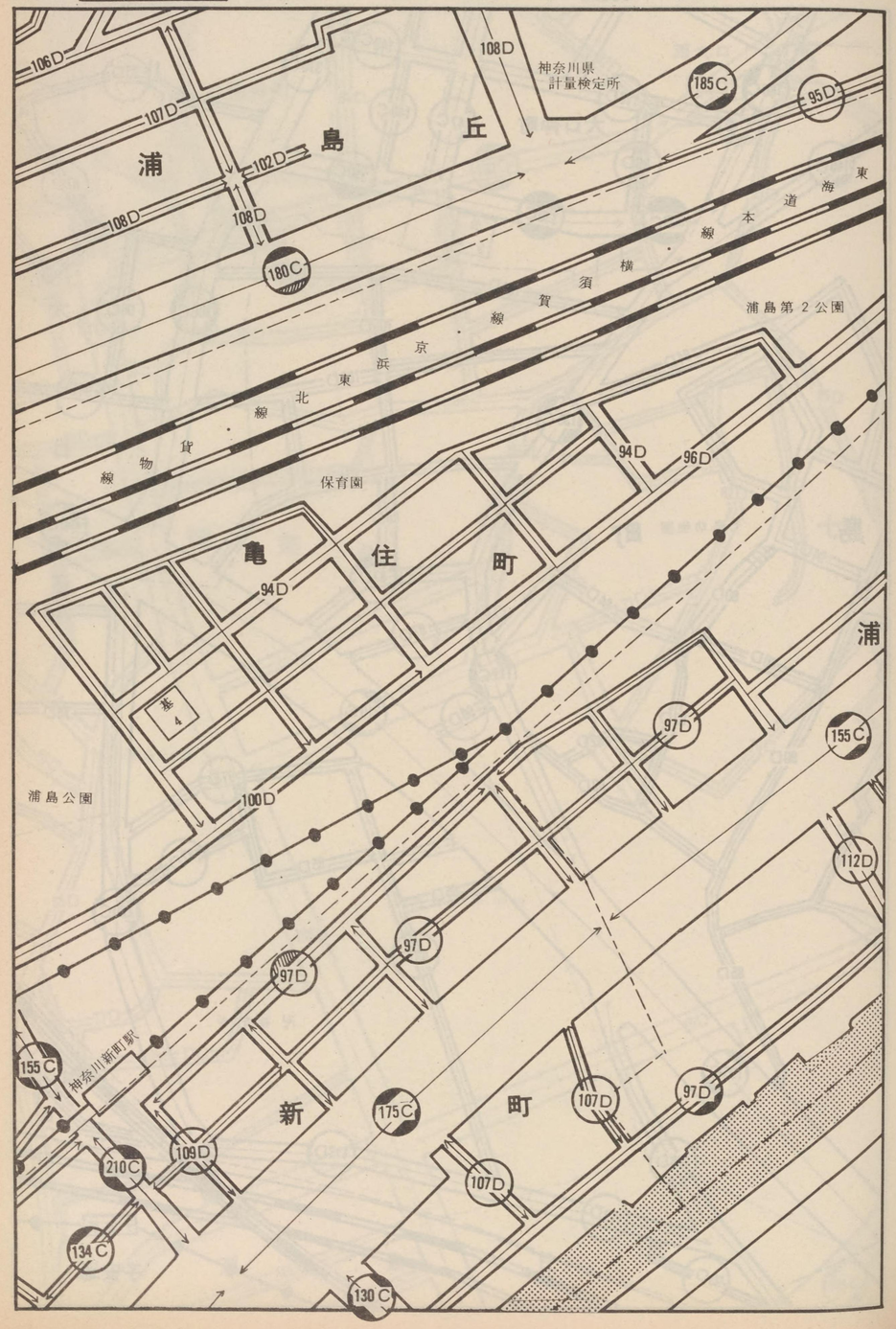

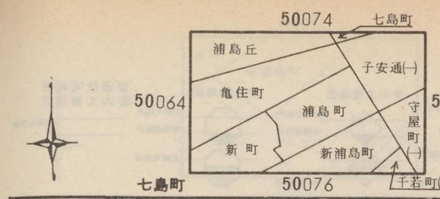

神奈川
(神奈川区)

50075

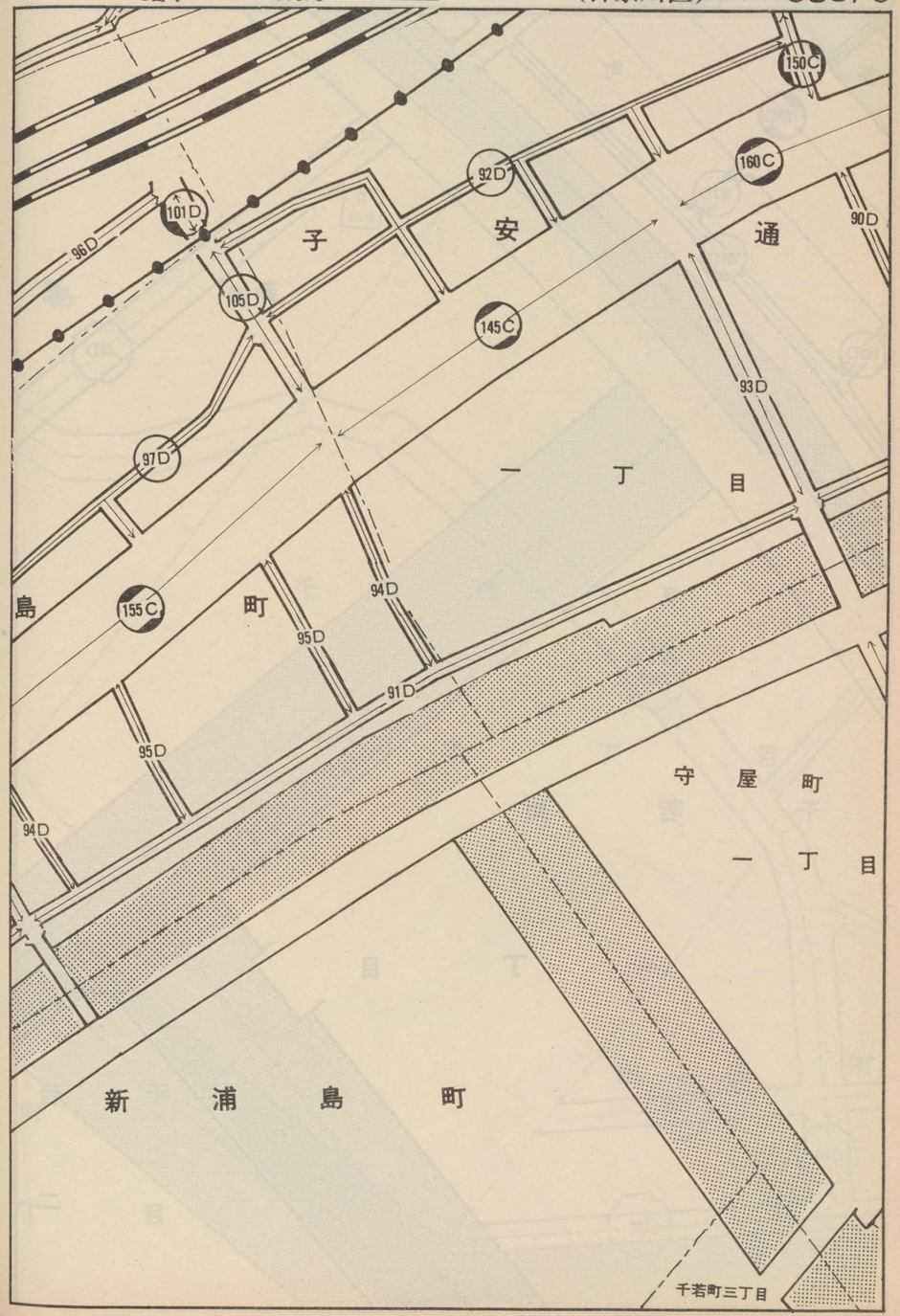

記号	借地権割合	記号	借地権割合
A	90%	E	50%
B	80%	F	40%
C	70%	G	30%
D	60%	H	20%

繁華街・高度商業地区
道路を中心として全地域
道路沿い

普通商業地区
併用住宅地区
全地域
北側道路沿い
南側全地域

中小工場地区
北側全地域
南側道路沿い
南側全地域

大工場地区
北側全地域
南側道路沿い
北側全地域

普通住宅地区
家内工業地区
無印は全地域

50076

新町
180C
103D
101D
103D
公 9-1
新浦
69D
千若町
一丁目
千若二

50075
新町
新浦島町
50065
千若(一)
千若(二)
町(二)
出町
50083
50077

神奈川
(神奈川区)
50076

島町
千若町
三丁目
69D
出田町
68D
69D
町丁目
68D

記号	借地権割合	記号	借地権割合
A	90%	E	50%
B	80%	F	40%
C	70%	G	30%
D	60%	H	20%

繁華街・高度商業地区
道路を中心として全地域
道路沿い

普通商業地区
併用住宅地区
全地域
北側道路沿い
南側全地域

中小工場地区
北側全地域
南側道路沿い
南側全地域

大工場地区
北側全地域
南側道路沿い
北側全地域

普通住宅地区
家内工業地区
無印は全地域

50077

千若町一丁目

①

千　若　町

二　丁　目

68D

星野町

橋　本　町　二　丁　目

50076

(一)

千　若　町

(二)

出田町

鈴繁町

瑞穂町

橋本町(二)

星野町

50066

50084

50078

神奈川
(神奈川区)

50077

出　田　町

鈴　繁　町

瑞　穂　町

35

5

2

6

11

記号	借地権割合	記号	借地権割合
A	90%	E	50%
B	80%	F	40%
C	70%	G	30%
D	60%	H	20%

繁華街・高度商業地区
道路を中心として全地域
道路沿い

普通商業地区
併用住宅地区
全地域
北側道路沿い
南側全地域

中小工場地区
北側全地域
南側道路沿い
南側全地域

大工場地区
北側全地域
南側道路沿い
北側全地域

普通住宅地区
家内工業地区
無印は全地域

50078

①

橋本町二丁目

2

4

3-1

50077

50067 橋本町(二) 瑞穂町 50085

神奈川
(神奈川区)

50078

瑞穂町

記号	借地権割合	記号	借地権割合
A	90%	E	50%
B	80%	F	40%
C	70%	G	30%
D	60%	H	20%

繁華街・高度商業地区
道路を中心として全地域
道路沿い

普通商業地区
併用住宅地区
全地域
北側道路沿い
南側全地域

中小工場地区
北側全地域
南側道路沿い
南側全地域

大工場地区
北側全地域
南側道路沿い
北側全地域

普通住宅地区
家内工業地区
無印は全地域

50079

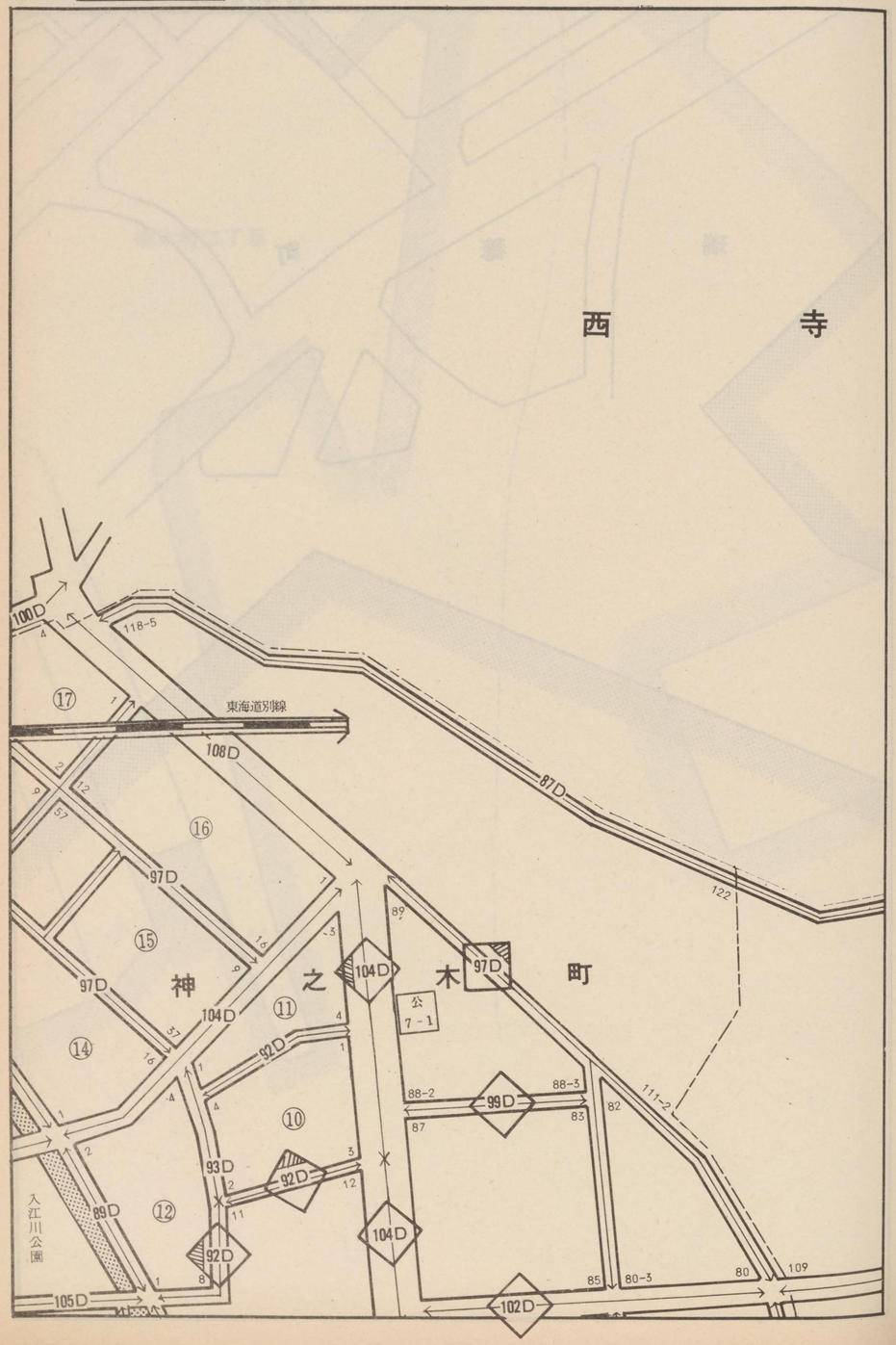

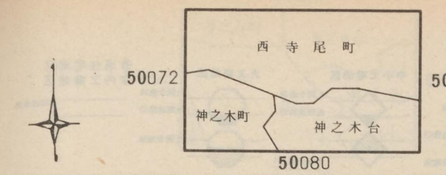

神奈川 (神奈川区) 50079

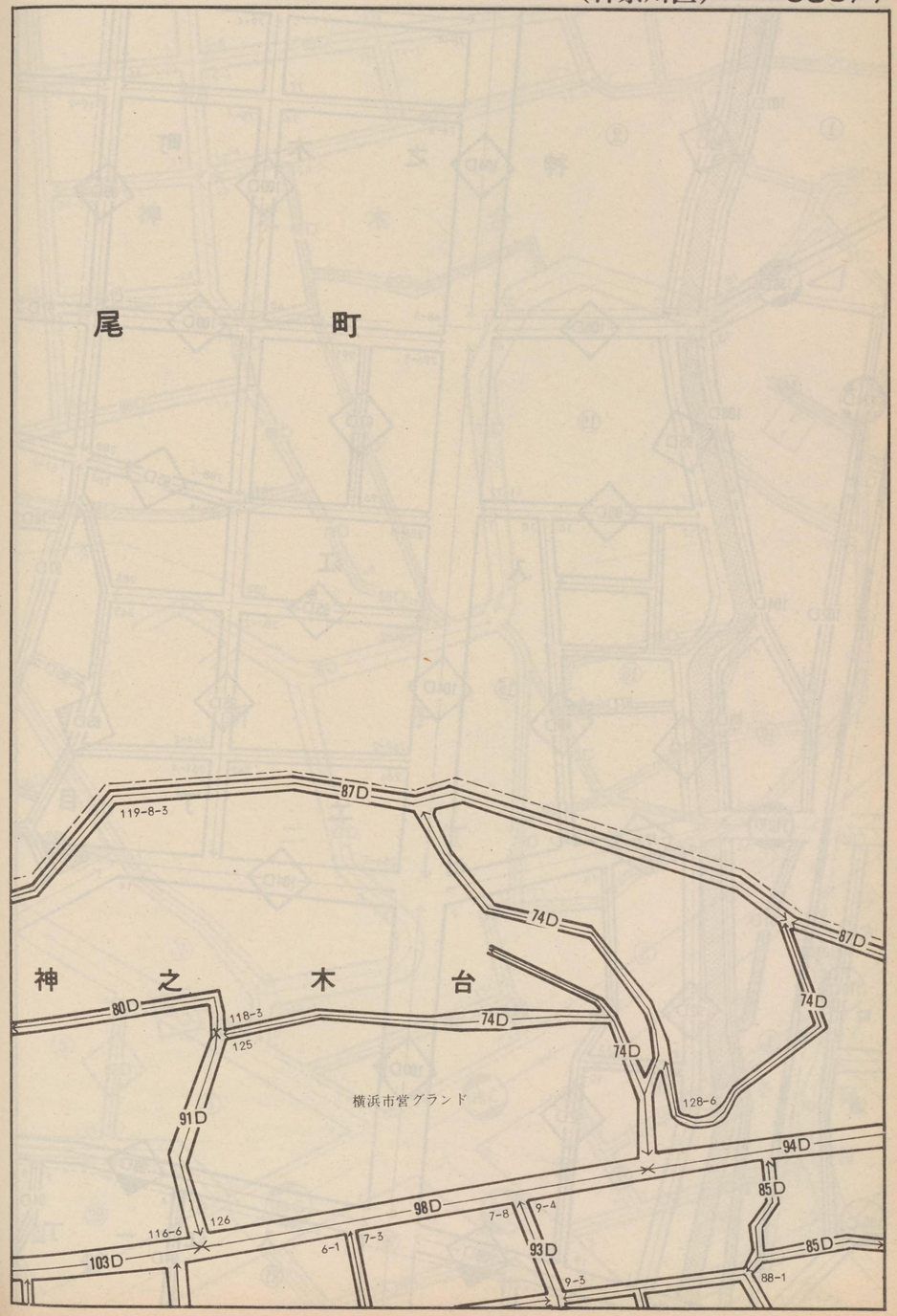

記号	借地権割合	記号	借地権割合
A	90%	E	50%
B	80%	F	40%
C	70%	G	30%
D	60%	H	20%

繁華街・高度商業地区
道路を中心として全地域
道路沿い

普通商業地区
併用住宅地区
全地域
北側道路沿い
南側全地域

中小工場地区
北側全地域
南側道路沿い
南側全地域

大工場地区
北側全地域
南側道路沿い
北側全地域

普通住宅地区
家内工業地区
無印は全地域

50080

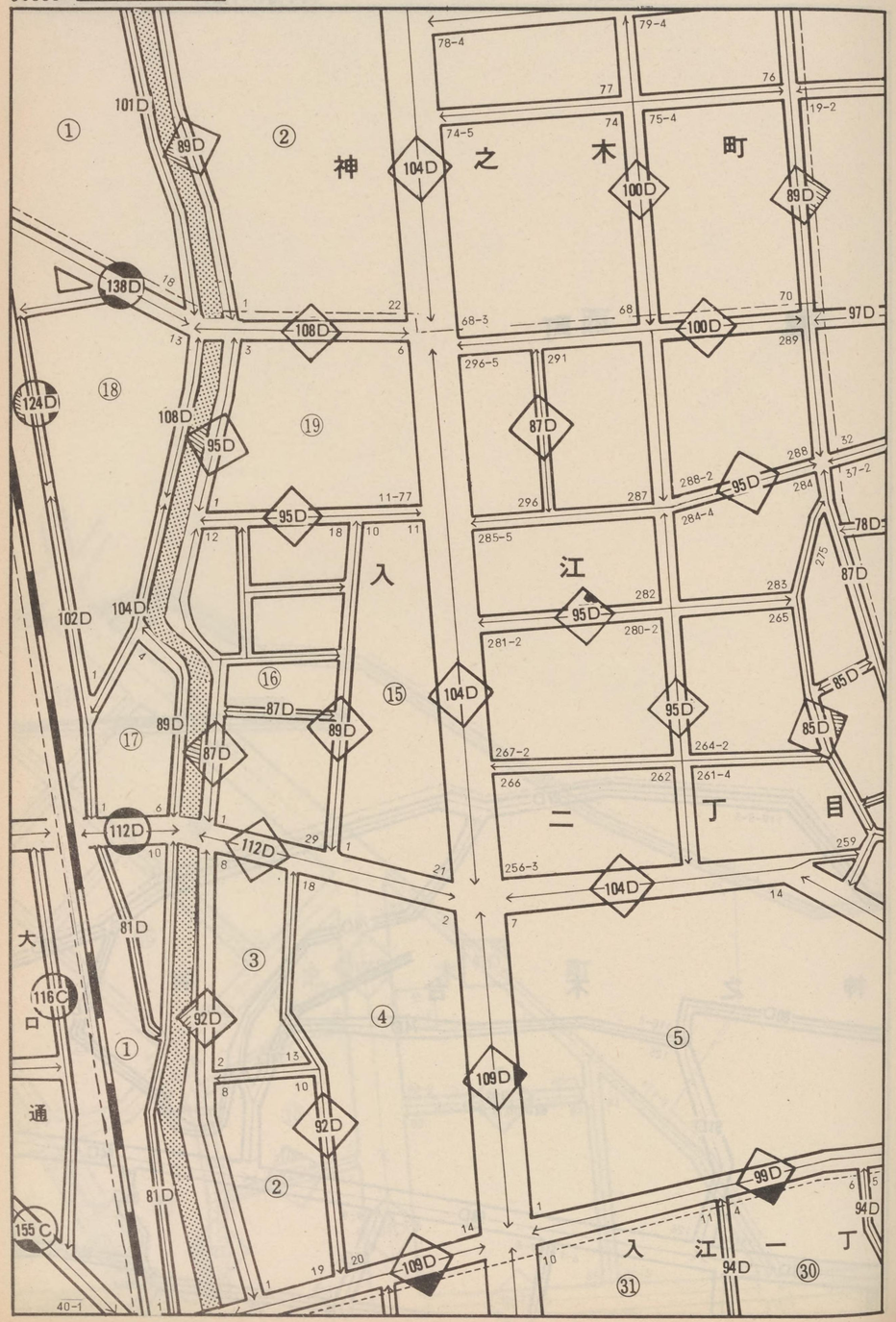

50079

50073 50088

50081

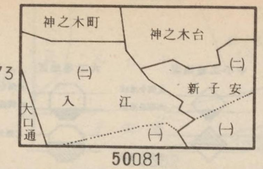

神奈川
(神奈川区)

50080

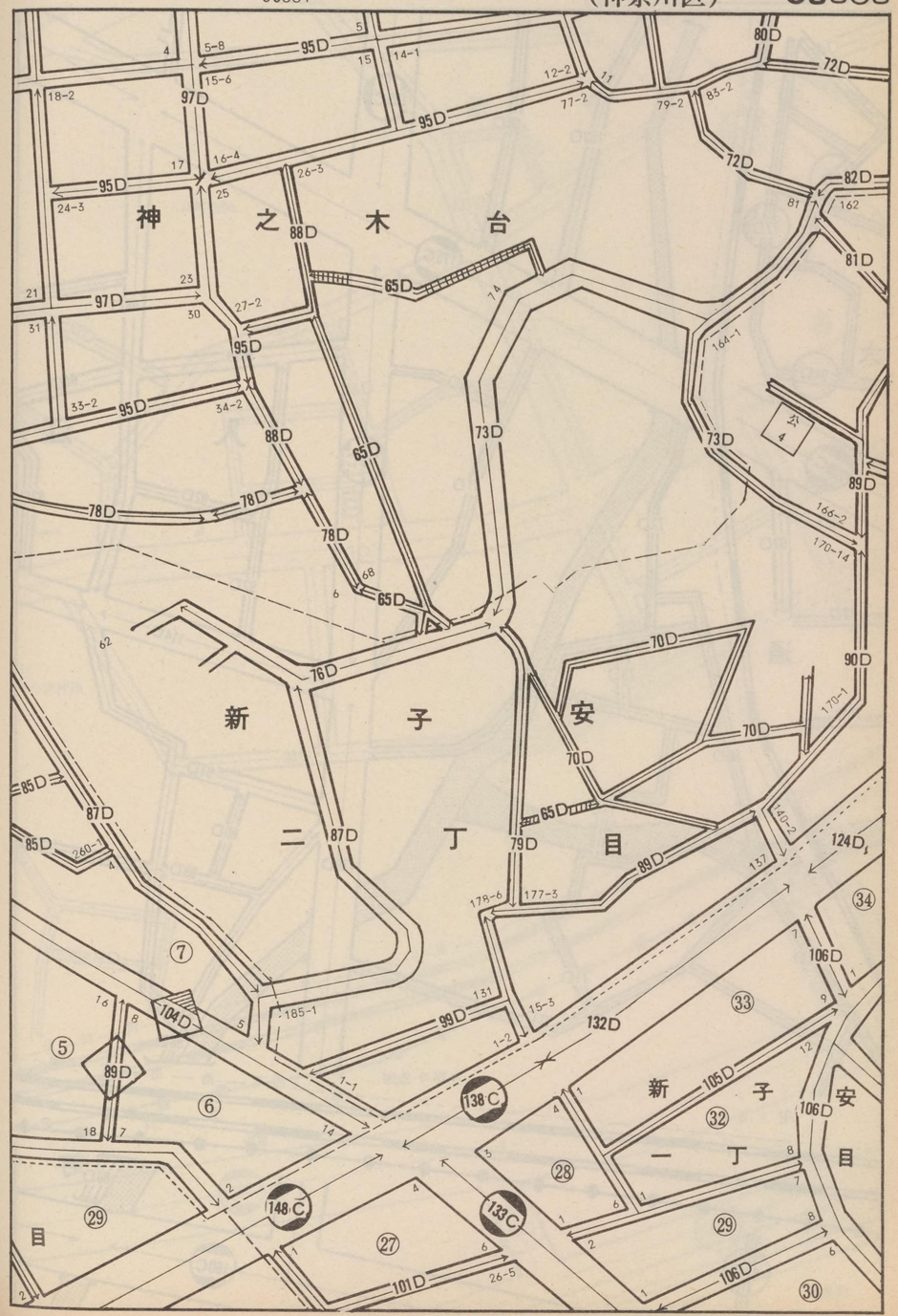

記号	借地権割合	記号	借地権割合
A	90%	E	50%
B	80%	F	40%
C	70%	G	30%
D	60%	H	20%

繁華街・高度商業地区
道路を中心として全地域
道路沿い

普通商業地区
併用住宅地区
全地域
北側道路沿い
南側全地域

中小工場地区
北側全地域
南側道路沿い
南側全地域

大工場地区
北側全地域
南側道路沿い
北側全地域

普通住宅地区
家内工業地区
無印は全地域

50081

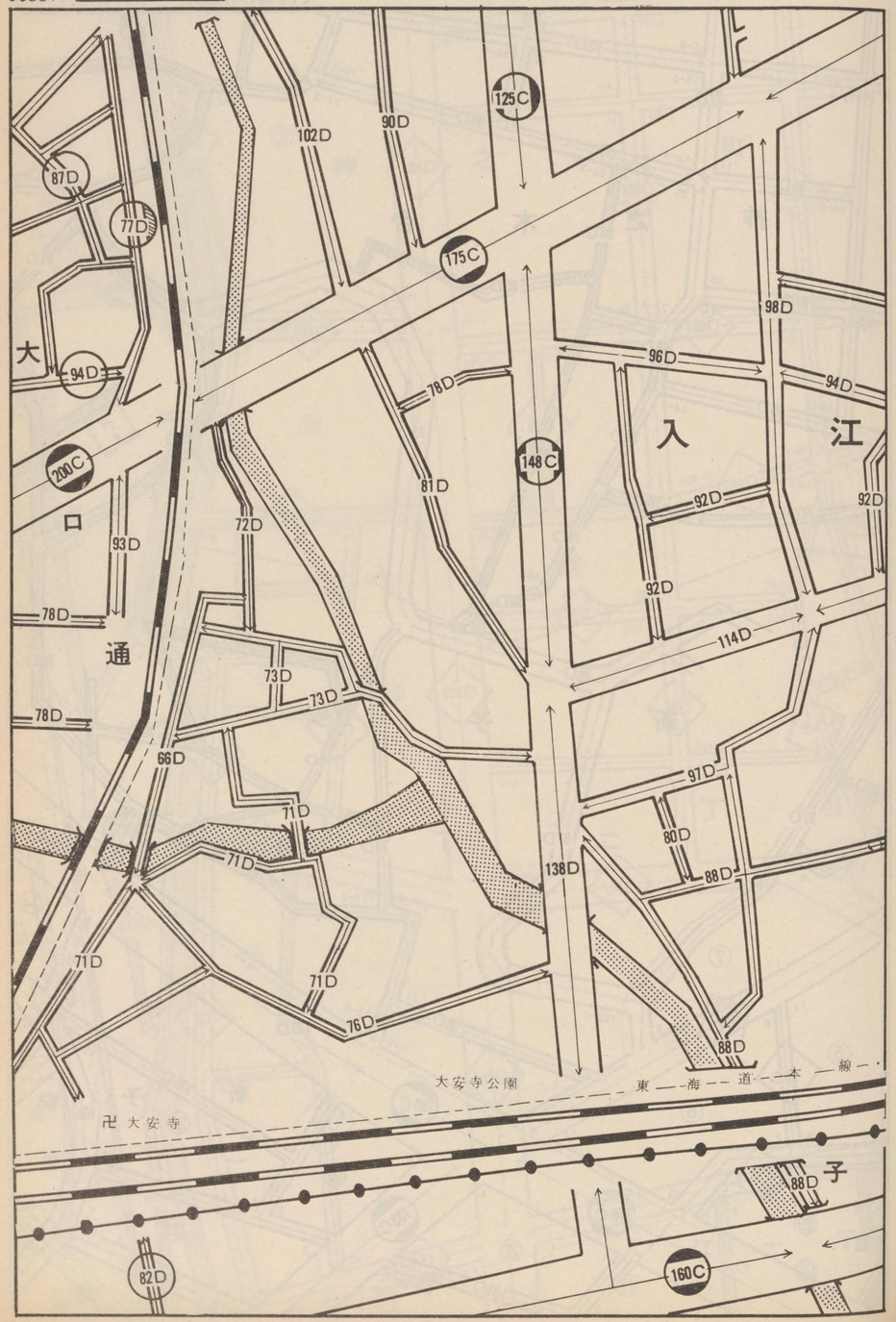

50080

50074

50089

50082

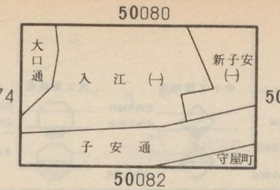

神奈川
(神奈川区)

50081

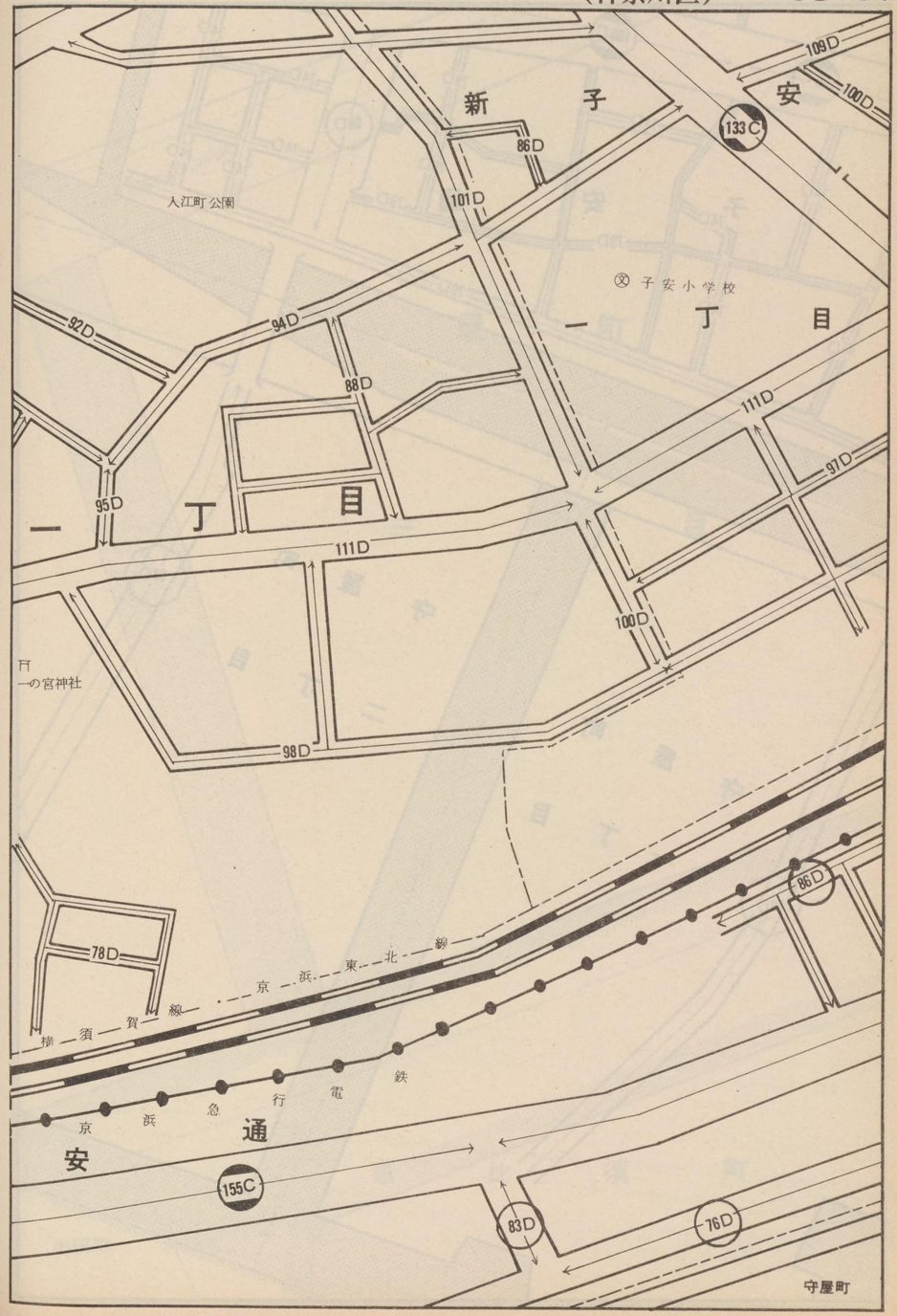

記号	借地権割合	記号	借地権割合
A	90%	E	50%
B	80%	F	40%
C	70%	G	30%
D	60%	H	20%

繁華街・高度商業地区
道路を中心として全地域
道路沿い

普通商業地区
併用住宅地区
全地域
北側道路沿い
南側全地域

中小工場地区
北側全地域
南側道路沿い
南側全地域

大工場地区
北側全地域
南側道路沿い
北側全地域

普通住宅地区
家内工業地区
無印は全地域

50082

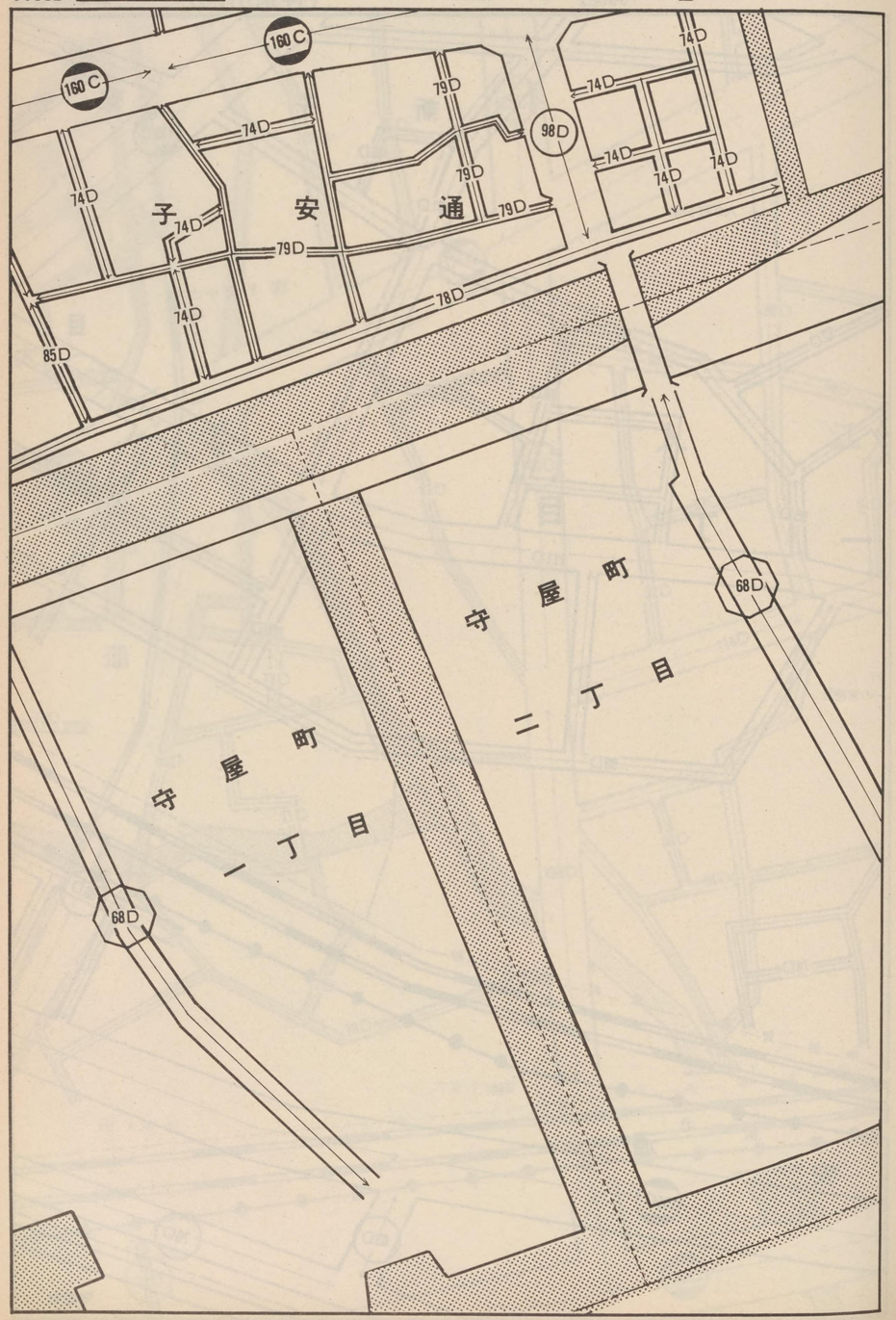

50081

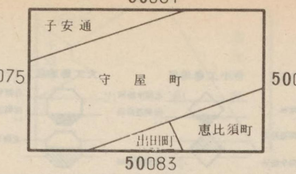

神奈川
(神奈川区)

50082

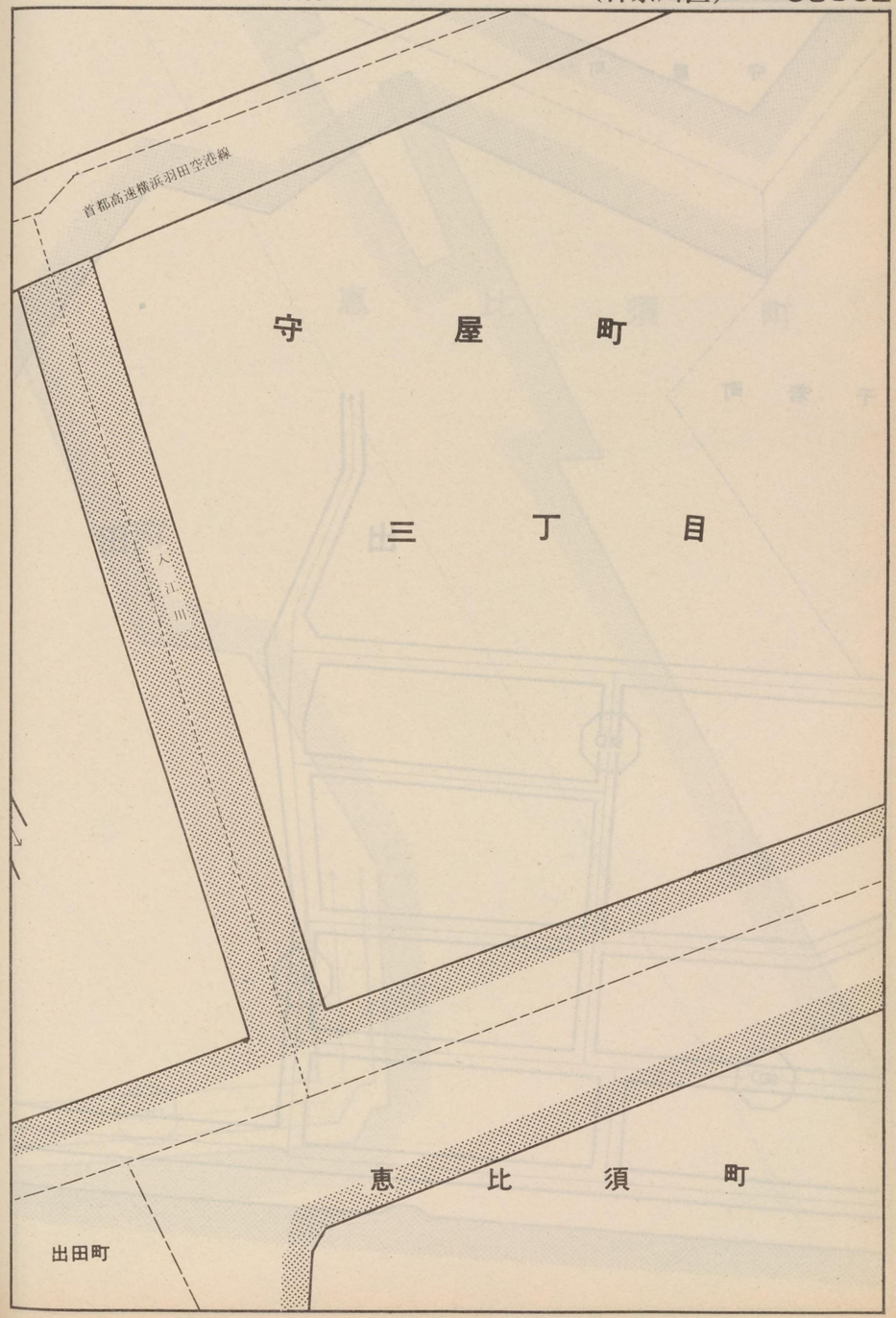

記号	借地権割合	記号	借地権割合
A	90%	E	50%
B	80%	F	40%
C	70%	G	30%
D	60%	H	20%

繁華街・高度商業地区
道路を中心として全地域
道路沿い

普通商業地区
併用住宅地区
全地域
北側道路沿い
南側全地域

中小工場地区
北側全地域
南側道路沿い
南側全地域

大工場地区
北側全地域
南側道路沿い
北側全地域

普通住宅地区
家内工業地区
無印は全地域

50083

守屋町

千若町

出田

68D

68D

68D

50082

守屋町

千若町

出田町

恵比須町

50076

50091

50084

神奈川
（神奈川区）

50083

恵比須町

町

68D

記号	借地権割合	記号	借地権割合
A	90%	E	50%
B	80%	F	40%
C	70%	G	30%
D	60%	H	20%

繁華街・高度商業地区
普通商業地区 併用住宅地区
中小工場地区
大工場地区
普通住宅地区 家内工業地区

50084

出　　田　　町

①

鈴　　繁

②

瑞穂町

50083

出田町

50077

鈴　繁　町

瑞穂町

50085

神奈川（神奈川区）

50084

町

記号	借地権割合	記号	借地権割合
A	90%	E	50%
B	80%	F	40%
C	70%	G	30%
D	60%	H	20%

繁華街・高度商業地区
道路を中心として全地域
道路沿い

普通商業地区
併用住宅地区
全地域
北側道路沿い
南側全地域

中小工場地区
北側全地域
南側道路沿い
南側全地域

大工場地区
北側全地域
南側道路沿い
北側全地域

普通住宅地区
家内工業地区
無印は全地域

50085

鈴　繁

瑞　穂　町

50084

鈴繁町

50078

瑞穂町

50086

神奈川
（神奈川区）

50085

町

記号	借地権割合	記号	借地権割合
A	90%	E	50%
B	80%	F	40%
C	70%	G	30%
D	60%	H	20%

繁華街・高度商業地区
道路を中心として全地域
道路沿い

普通商業地区
併用住宅地区
全地域
北側道路沿い
南側全地域

中小工場地区
北側全地域
南側道路沿い
南側全地域

大工場地区
北側全地域
南側道路沿い
北側全地域

普通住宅地区
家内工業地区
無印は全地域

50086

50085

瑞穂町

50092

神奈川
(神奈川区)

50086

瑞穂町

記号	借地権割合	記号	借地権割合
A	90%	E	50%
B	80%	F	40%
C	70%	G	30%
D	60%	H	20%

繁華街・高度商業地区
道路を中心として全地域
道路沿い

普通商業地区
併用住宅地区
全地域
北側道路沿い
南側全地域

中小工場地区
北側全地域
南側道路沿い
南側全地域

大工場地区
北側全地域
南側道路沿い
北側全地域

普通住宅地区
家内工業地区
無印は全地域

50087

西寺尾町

87D
94D
132
108-3
23-22
23-19
4-2
72D
91D
93D
1893-2
42
92D
39-5
91D
40-10
36-2
93D

神之木台

子安台二丁目

50079

西寺尾町

鶴見署管内

神之木台

子安台(二)

(一)

50088

神奈川（神奈川区）

50087

東寺尾四丁目

鶴見署管内

1799-5
1884
91D
104D
35
48-5
93D

子安台一丁目

記号	借地権割合	記号	借地権割合
A	90%	E	50%
B	80%	F	40%
C	70%	G	30%
D	60%	H	20%

繁華街・高度商業地区
道路を中心として全地域
道路沿い

普通商業地区 併用住宅地区
全地域
北側道路沿い
南側全地域

中小工場地区
北側全地域
南側道路沿い
南側全地域

大工場地区
北側全地域
南側道路沿い
北側全地域

普通住宅地区 家内工業地区
無印は全地域

50088

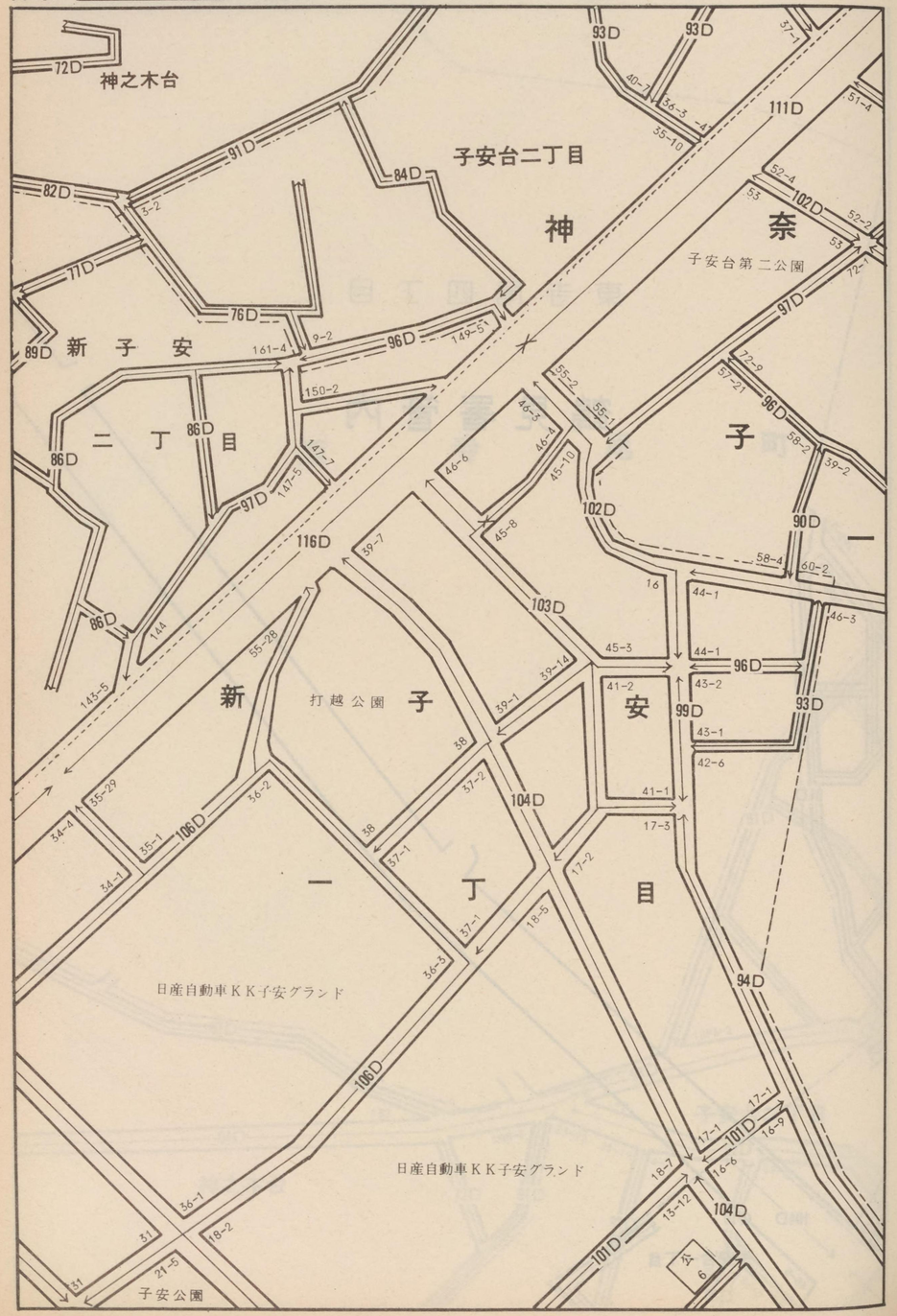

50087
50080
50093
50089

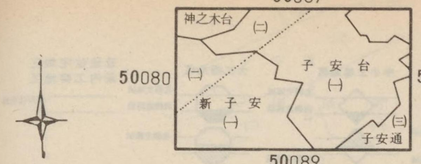

神奈川
(神奈川区)

50088

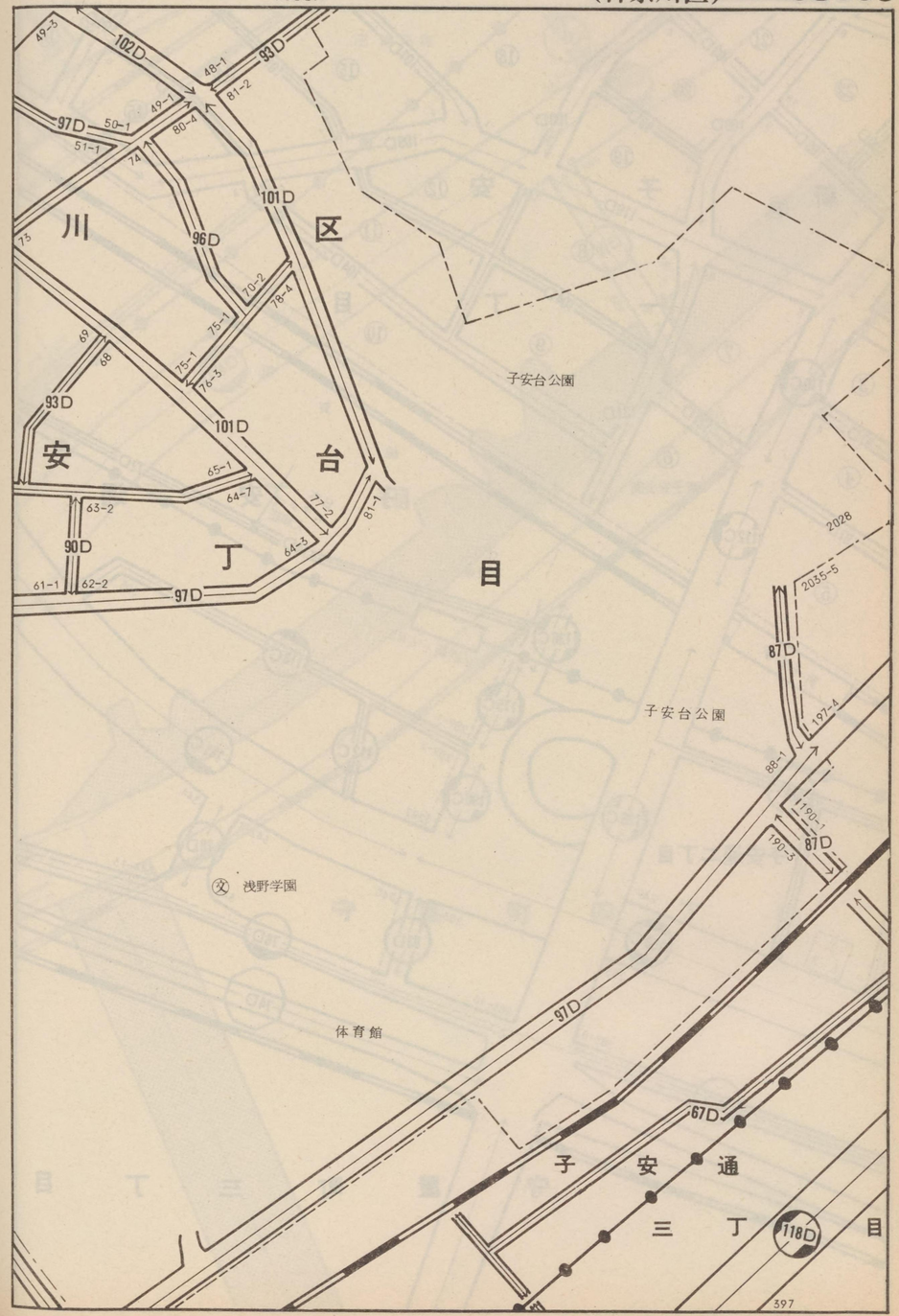

記号	借地権割合	記号	借地権割合
A	90%	E	50%
B	80%	F	40%
C	70%	G	30%
D	60%	H	20%

繁華街・高度商業地区
道路を中心として全地域
道路沿い

普通商業地区
併用住宅地区
全地域
北側道路沿い
南側全地域

中小工場地区
北側全地域
南側道路沿い
南側全地域

大工場地区
北側全地域
南側道路沿い
北側全地域

普通住宅地区
家内工業地区
無印は全地域

50089

新子安(一) 子安通 (二) (三) 守屋町(四)

50088 子安台(一)
50081
50094
50090

神奈川
(神奈川区)
50089

子安台一丁目
卍遍昭院
三丁目
守屋町四丁目
新子安公園
本慶寺
日本ピクター大和荘
横須賀線
京浜新子安駅
新子安駅
子安通二丁目
守屋町三丁目
子安通
一丁目
新子安
公5-3

記号	借地権割合	記号	借地権割合
A	90%	E	50%
B	80%	F	40%
C	70%	G	30%
D	60%	H	20%

繁華街・高度商業地区
道路を中心として全地域
道路沿い

普通商業地区
併用住宅地区
全地域
北側道路沿い
南側全地域

中小工場地区
北側全地域
南側道路沿い
南側全地域

大工場地区
北側全地域
南側道路沿い
北側全地域

普通住宅地区
家内工業地区
無印は全地域

50090

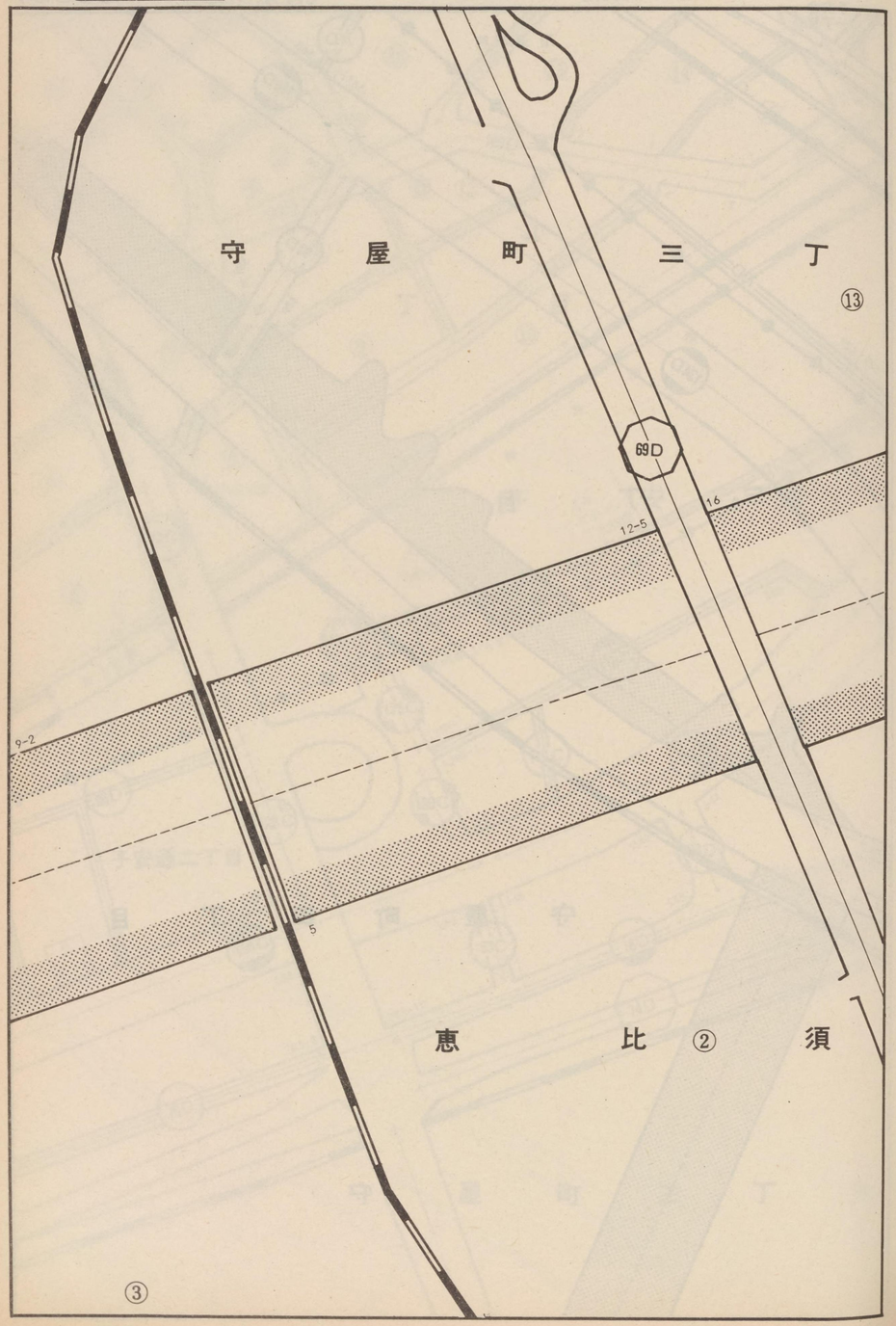

50089

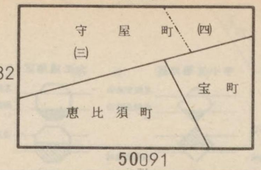

50082
50095
50091

神奈川
(神奈川区)
50090

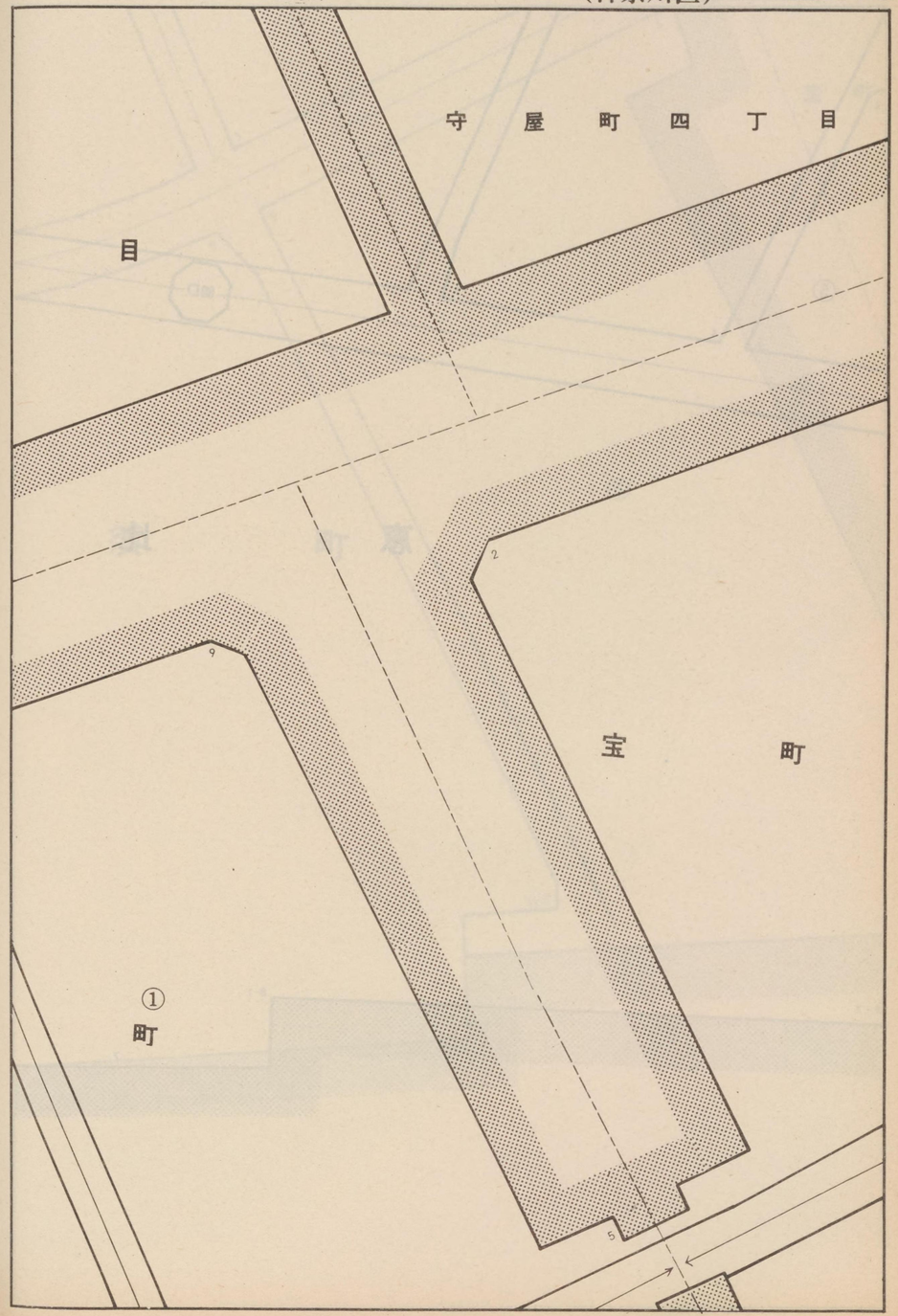

記号	借地権割合	記号	借地権割合
A	90%	E	50%
B	80%	F	40%
C	70%	G	30%
D	60%	H	20%

繁華街・高度商業地区
道路を中心として全地域
道路沿い

普通商業地区
併用住宅地区
全地域
北側道路沿い
南側全地域

中小工場地区
北側全地域
南側道路沿い
南側全地域

大工場地区
北側全地域
南側道路沿い
北側全地域

普通住宅地区
家内工業地区
無印は全地域

50091

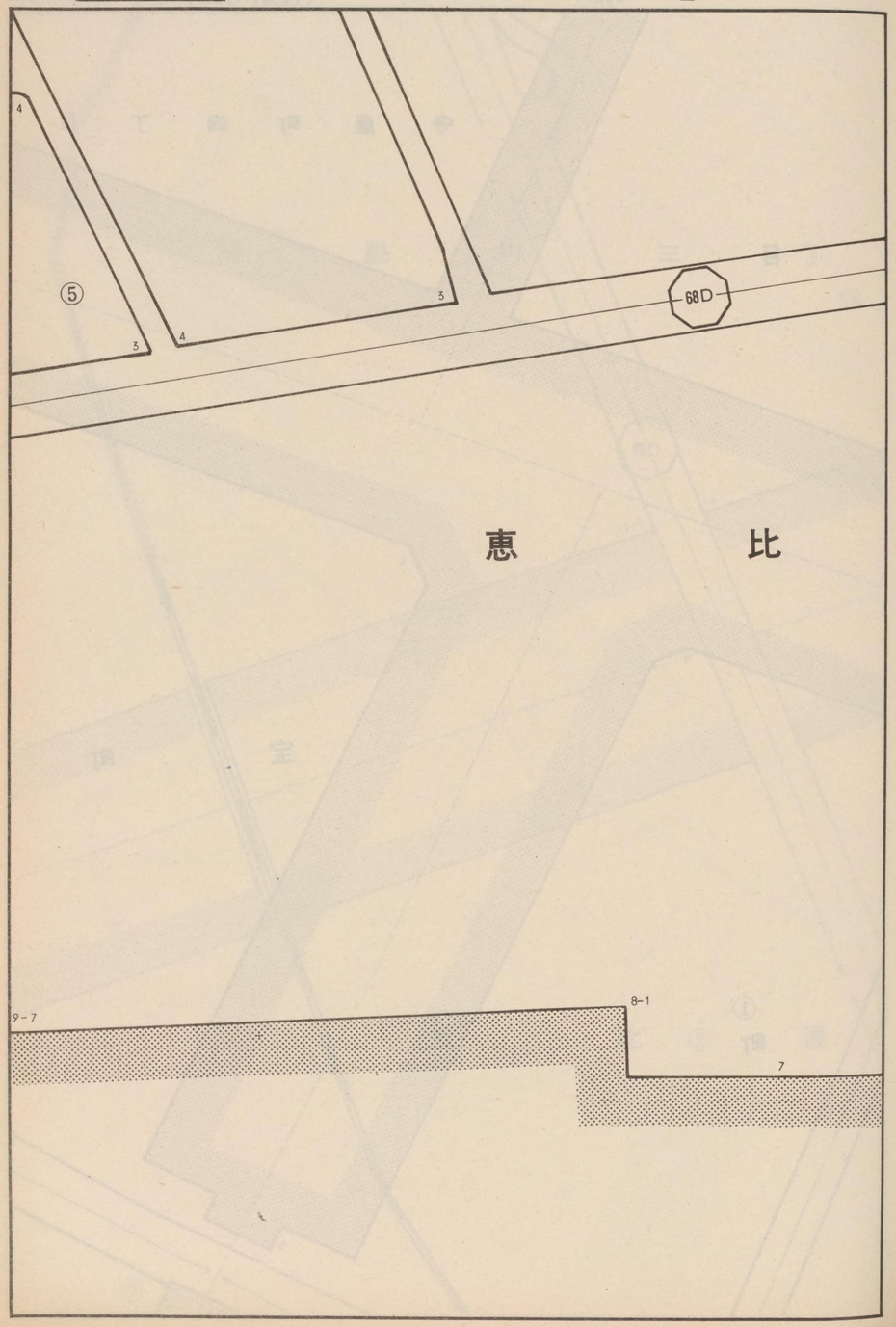

50090

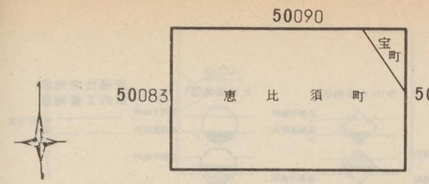

神奈川（神奈川区） 50091

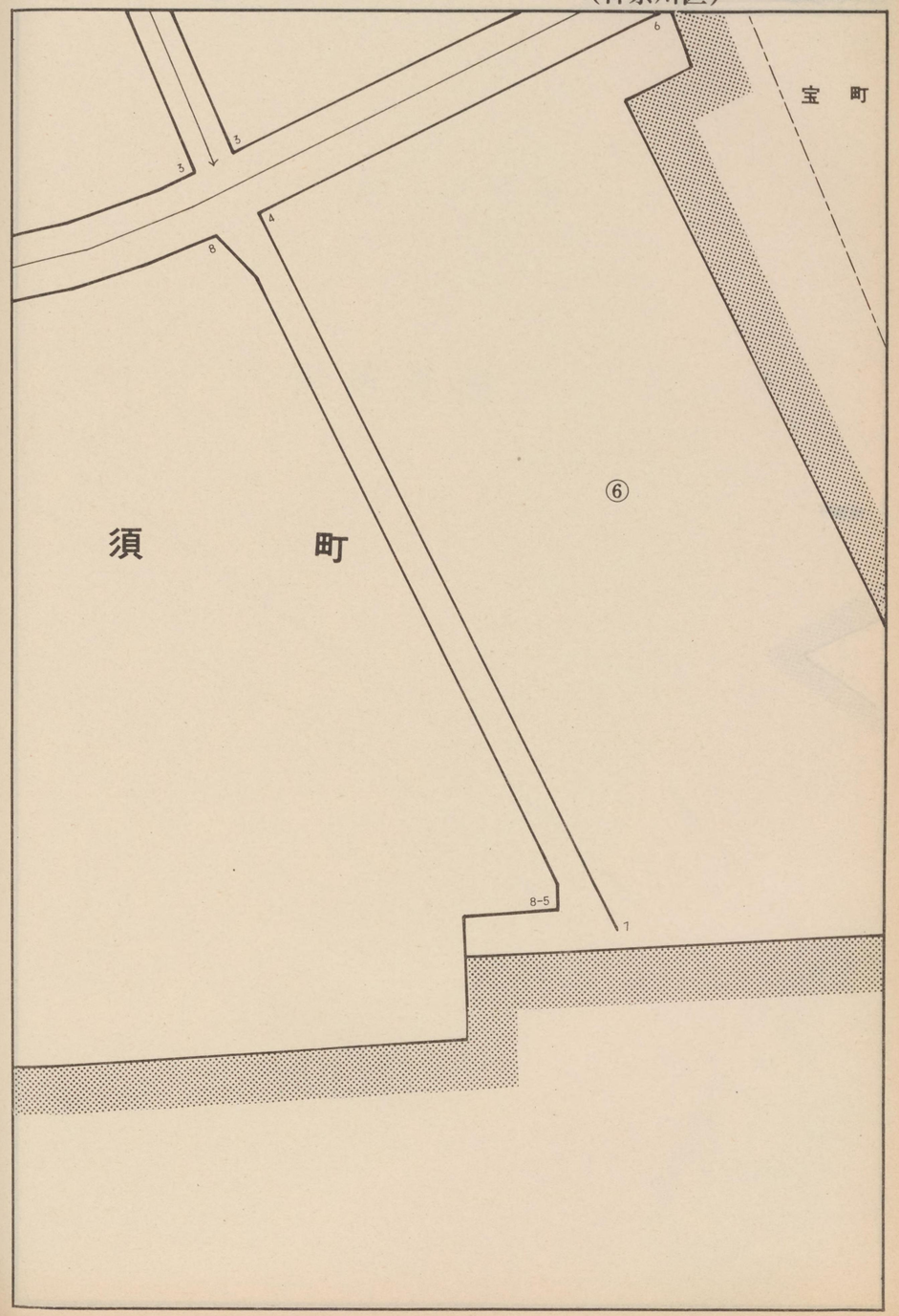

記号	借地権割合	記号	借地権割合
A	90%	E	50%
B	80%	F	40%
C	70%	G	30%
D	60%	H	20%

繁華街・高度商業地区
道路を中心として全地域
道路沿い

普通商業地区
併用住宅地区
全地域
北側道路沿い
南側全地域

中小工場地区
北側全地域
南側道路沿い
南側全地域

大工場地区
北側全地域
南側道路沿い
北側全地域

普通住宅地区
家内工業地区
無印は全地域

50092

瑞穂町

50086

瑞穂町

神奈川
(神奈川区)

50092

記号	借地権割合	記号	借地権割合
A	90%	E	50%
B	80%	F	40%
C	70%	G	30%
D	60%	H	20%

繁華街・高度商業地区
道路を中心として全地域
道路沿い

普通商業地区
併用住宅地区
全地域
北側道路沿い
南側全地域

中小工場地区
北側全地域
南側道路沿い
南側全地域

大工場地区
北側全地域
南側道路沿い
北側全地域

普通住宅地区
家内工業地区
無印は全地域

50093

岸谷一丁目

子安台一丁目

鶴見署管内

83D

90D

378-2

110D

82D

子安通三丁目

50088

子安台(一)

鶴見署管内

子安通(三)

50094

神奈川
(神奈川区)

50093

生麦一丁目

記号	借地権割合	記号	借地権割合
A	90%	E	50%
B	80%	F	40%
C	70%	G	30%
D	60%	H	20%

繁華街・高度商業地区
道路を中心として全地域
道路沿い

普通商業地区
併用住宅地区
全地域
北側道路沿い
南側全地域

中小工場地区
北側全地域
南側道路沿い
南側全地域

大工場地区
北側全地域
南側道路沿い
北側全地域

普通住宅地区
家内工業地区
無印は全地域

50094

子安通三丁目

守屋町四丁目

50093

子安通(三)

鶴見署管内

50089

守屋町(四)

宝町

50095

神奈川
(神奈川区)

50094

鶴見署管内

生麦一丁目

大黒町

宝町

記号	借地権割合	記号	借地権割合
A	90%	E	50%
B	80%	F	40%
C	70%	G	50%
D	60%	H	20%

繁華街・高度商業地区
道路を中心として全地域
道路沿い

普通商業地区
併用住宅地区
全地域
北側道路沿い
南側全地域

中小工場地区
北側全地域
南側道路沿い
南側全地域

大工場地区
北側全地域
南側道路沿い
北側全地域

普通住宅地区
家内工業地区
無印は全地域

50095

守屋町四丁目

宝　町

68D

56D

50094

守屋町四

50090

宝　町

50096

神奈川
（神奈川区）　50095

大黒町

記号	借地権割合	記号	借地権割合
A	90%	E	50%
B	80%	F	40%
C	70%	G	30%
D	60%	H	20%

繁華街・高度商業地区
道路を中心として全地域
道路沿い

普通商業地区
併用住宅地区
全地域
北側道路沿い
南側全地域

中小工場地区
北側全地域
南側道路沿い
南側全地域

大工場地区
北側全地域
南側道路沿い
北側全地域

普通住宅地区
家内工業地区
無印は全地域

50096

宝

恵比須町

7

6

50095

50091

宝　町

恵比須町

神奈川
(神奈川区)

50096

町

56D

記号	借地権割合	記号	借地権割合
A	90%	E	50%
B	80%	F	40%
C	70%	G	30%
D	60%	H	20%

繁華街・高度商業地区
道路を中心として全地域
道路沿い

普通商業地区
併用住宅地区
全地域
北側道路沿い
南側全地域

中小工場地区
北側全地域
南側道路沿い
南側全地域

大工場地区
北側全地域
南側道路沿い
北側全地域

普通住宅地区
家内工業地区
無印は全地域

50097

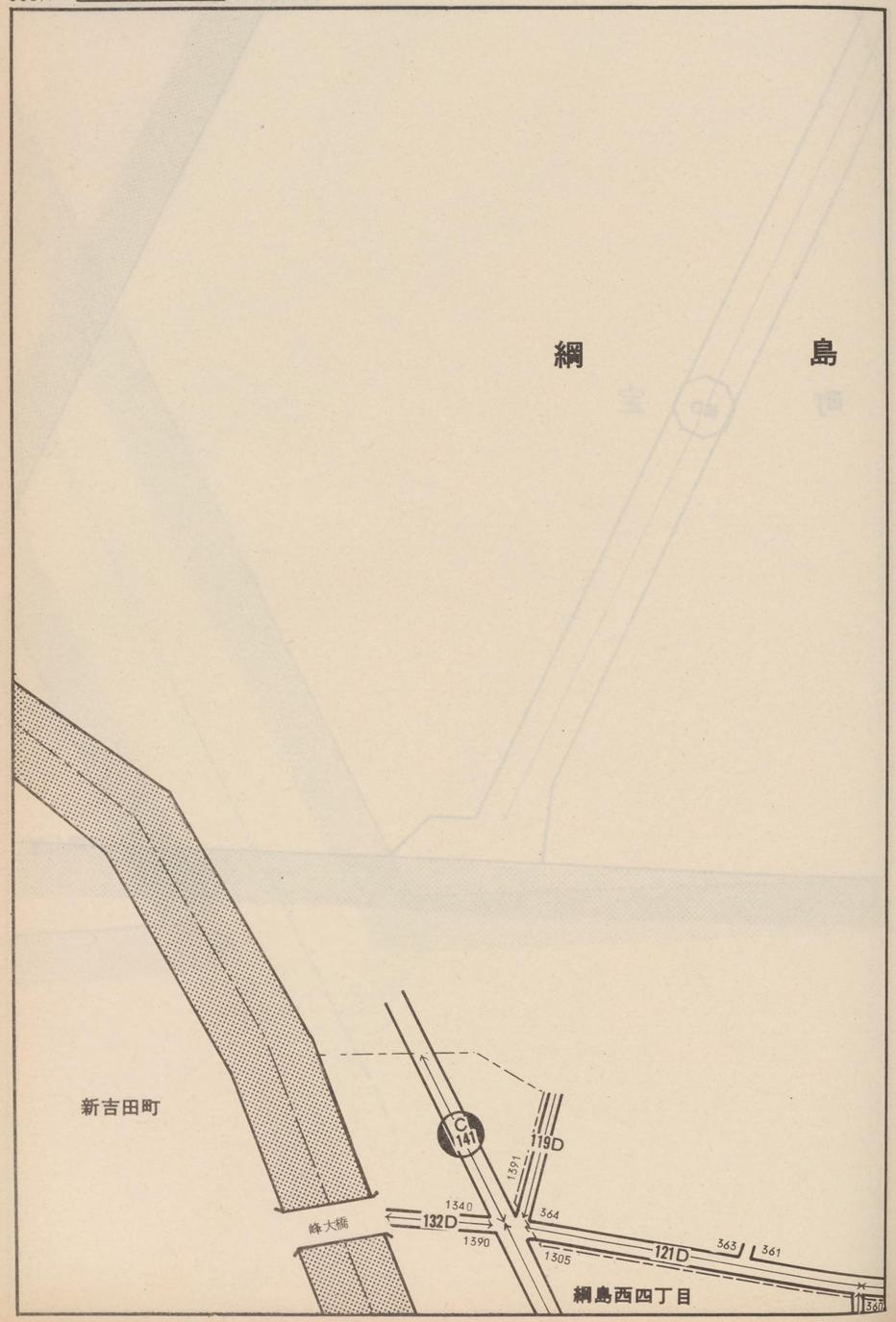

50098

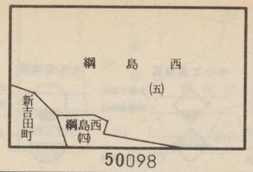

神奈川 (港北区) 50097

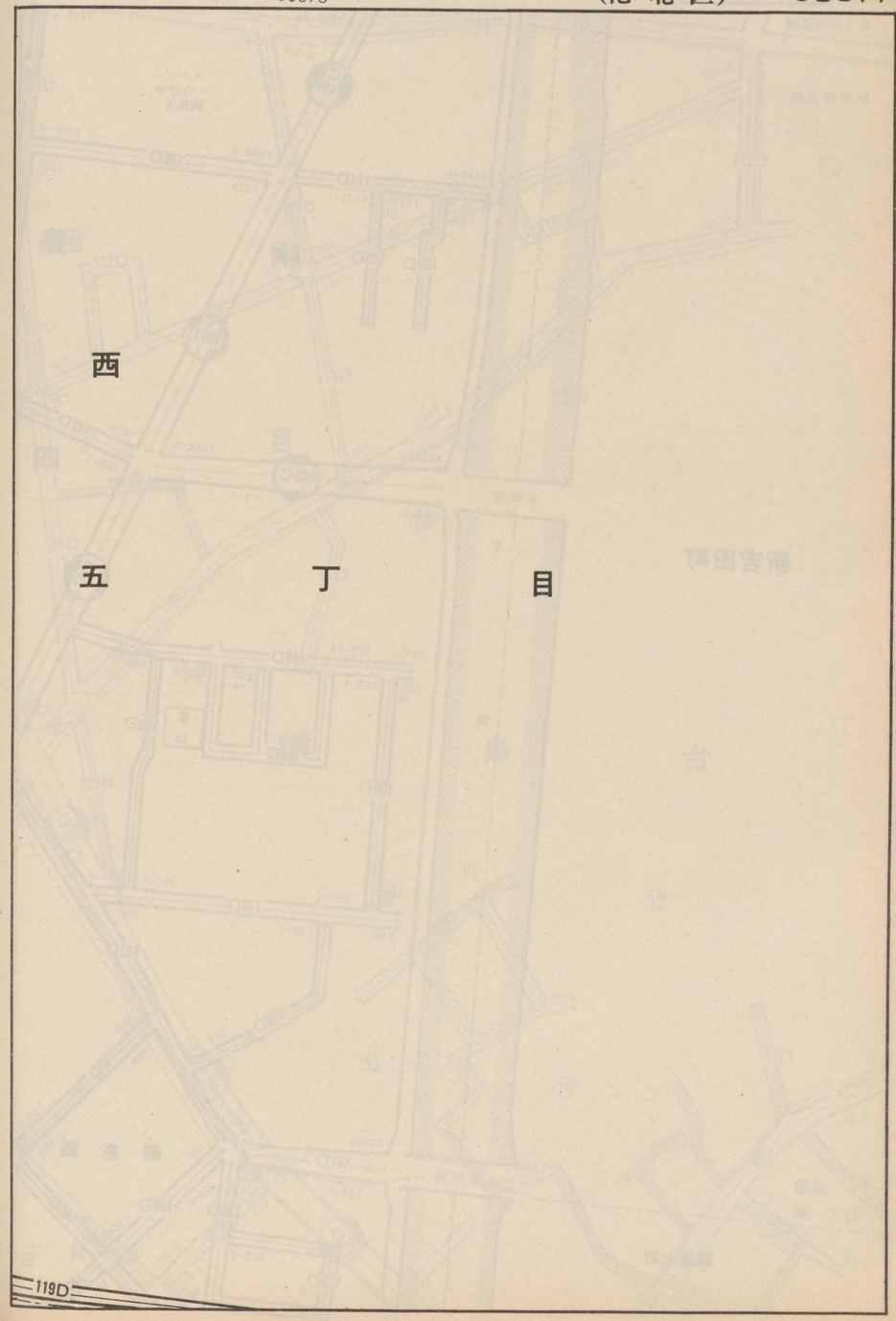

記号	借地権割合	記号	借地権割合
A	90%	E	50%
B	80%	F	40%
C	70%	G	30%
D	60%	H	20%

繁華街・高度商業地区　普通商業地区 併用住宅地区　中小工場地区　大工場地区　普通住宅地区 家内工業地区

50098

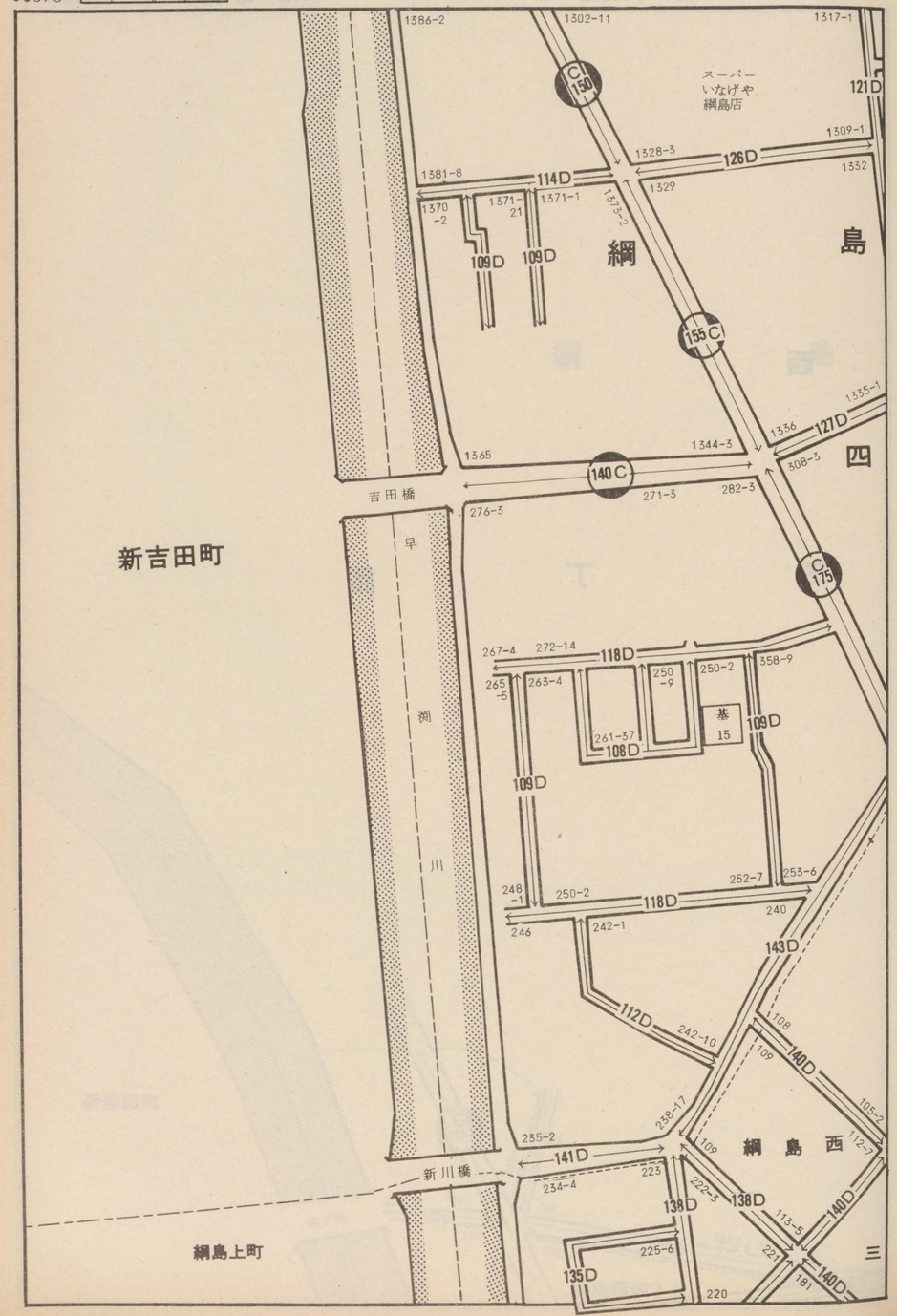

50097　50101　50099

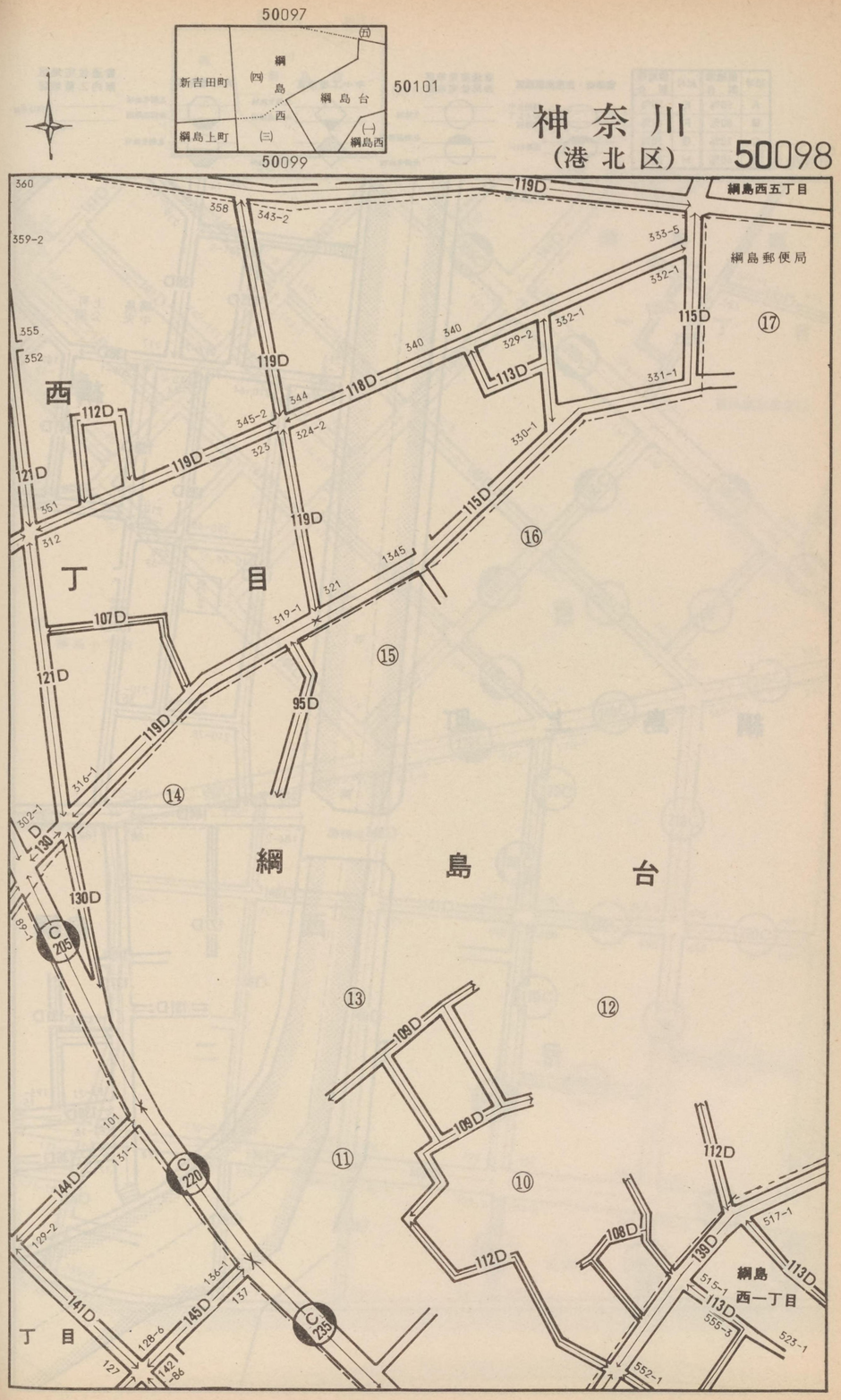

記号	借地権割合	記号	借地権割合
A	90%	E	50%
B	80%	F	40%
C	70%	G	30%
D	60%	H	20%

繁華街・高度商業地区　普通商業地区 併用住宅地区　中小工場地区　大工場地区　普通住宅地区 家内工業地区

50099

225-14　219　231-3　138D　135D　綱島中央公園　上町　213-2　214-3　216-7　217　138D　209-1　142-39　綱　141D　210-32　210-64　210-44　209-8　209-5　135D　138D　210-49　210-40　210-59　210-39　135D　公2　138D　早　210-54　210-35　210-78　綱島上町　渕　210-77　210-23　144D　三歩野橋　186-2　188　189　川　127D　綱　137D　131D　193-24　131D　193-21　193-15　138D　171-15　174　136D　171-6　61

50098　綱島台　(一)　(二)　綱島西　綱島上町　(三)　50102　50100

神奈川
(港北区)　50099

綱島台　141D　142-85　143D　141-8　145D　164-1　589　255C　113D　562-1　綱島西　141D　585-1　570-1　123D　571　125D　220D　一丁目　583　591　166　167-1　280C　594-13　599-1　横浜綱島郵便局　141D　142-111　143D　142-1　149D　161　141D　59-73　142-52　141D　59-74　141D　142-16　142-10　172-3　169　189　155C　300C　125D　604　191-2　320C　141D　142-45　142-44　142-28　142-29　142-24　174-1　171　176　186　185-1　215C　200　141D　142-62　142-31　175-2　178-4　177　230C　186　203　202　275C　241　144D　180-1　175-3　184-1　180C　185-2　149D　184-2　179　240C　338　339-3　220C　267　270-3　208　155D　146D　199-2　202　1204　1207　211　214-4　175C　210C　148D　150C　140D　141D　269-9　292-2　293-3　343-1　344-2　705-1　703-1　701-1　702　691-1　690　689　688　650　649-1　138D　138D　148D　170C　C195　140D　147C　170C　194-1　732-1　730-2　697　699　696　694　657　656　655-1　654　C210　171-2　734-3　737-1　738-2　749-2　742-2　743-5　744-8　745　746-2　747　748-3　139D　140D　171-10　136D　138D　138D　160C　171-12　735-2　736-2　741-1　741-5　742-1　743-1　744-6　745　746-1　747-1　748-1　140C　140C　140C　卍　久光院

三丁目　綱島小学校　島西二丁目

記号	借地権割合	記号	借地権割合
A	90%	E	50%
B	80%	F	40%
C	70%	G	30%
D	60%	H	20%

繁華街・高度商業地区
道路を中心として全地域
道路沿い

普通商業地区
併用住宅地区
全地域
北側道路沿い
南側全地域

中小工場地区
北側全地域
南側道路沿い
南側全地域

大工場地区
北側全地域
南側道路沿い
北側全地域

普通住宅地区
家内工業地区
無印は全地域

50100

50099

網島内(三)

50053

50038

神奈川
(港北区)

50100

網島西三丁目

記号	借地権割合	記号	借地権割合
A	90%	E	50%
B	80%	F	40%
C	70%	G	30%
D	60%	H	20%

繁華街・高度商業地区
普通商業地区 併用住宅地区
中小工場地区
大工場地区
普通住宅地区 家内工業地区

50101

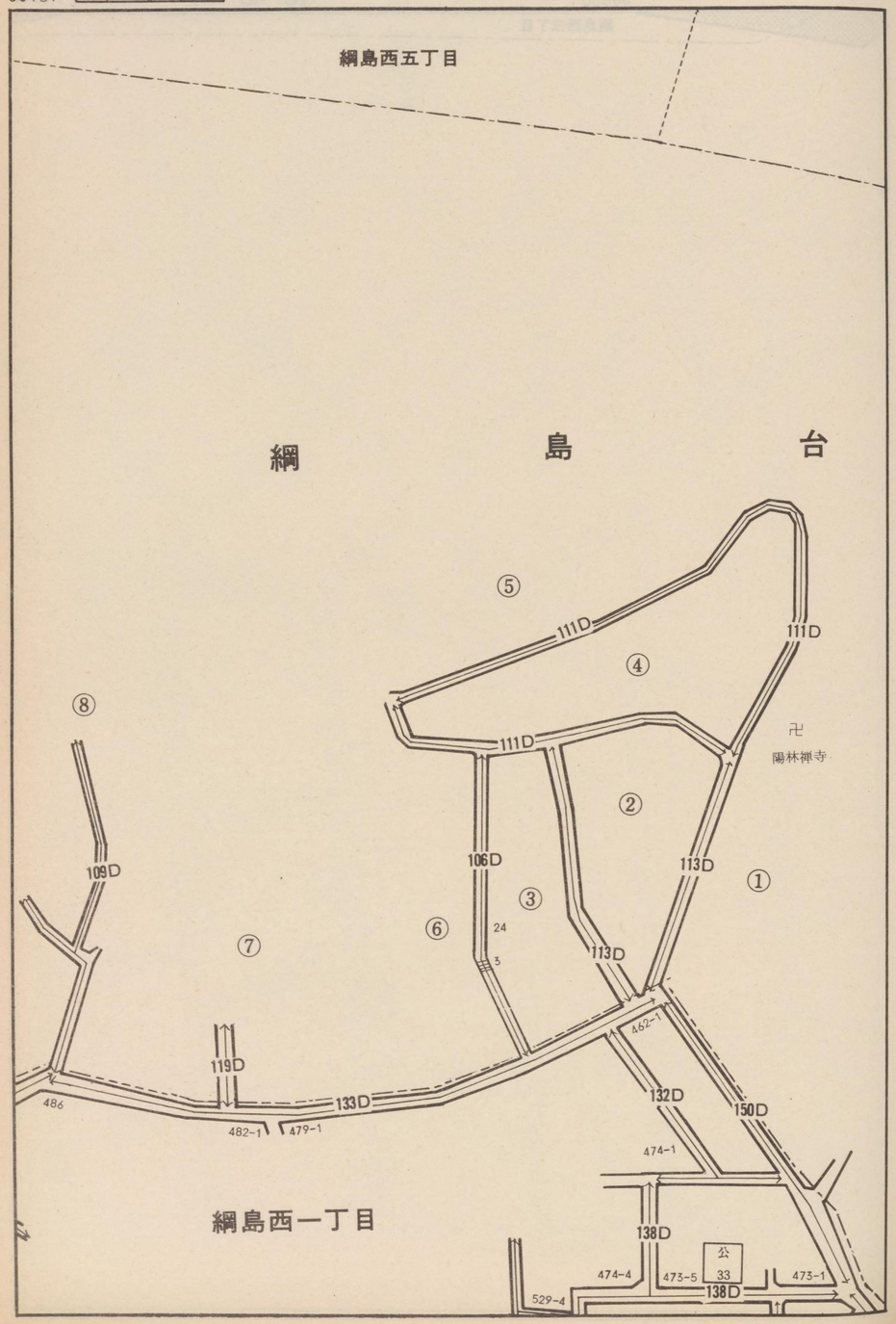

50098

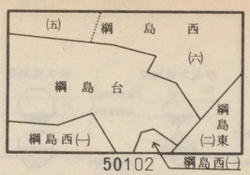

神奈川 (港北区) 50101

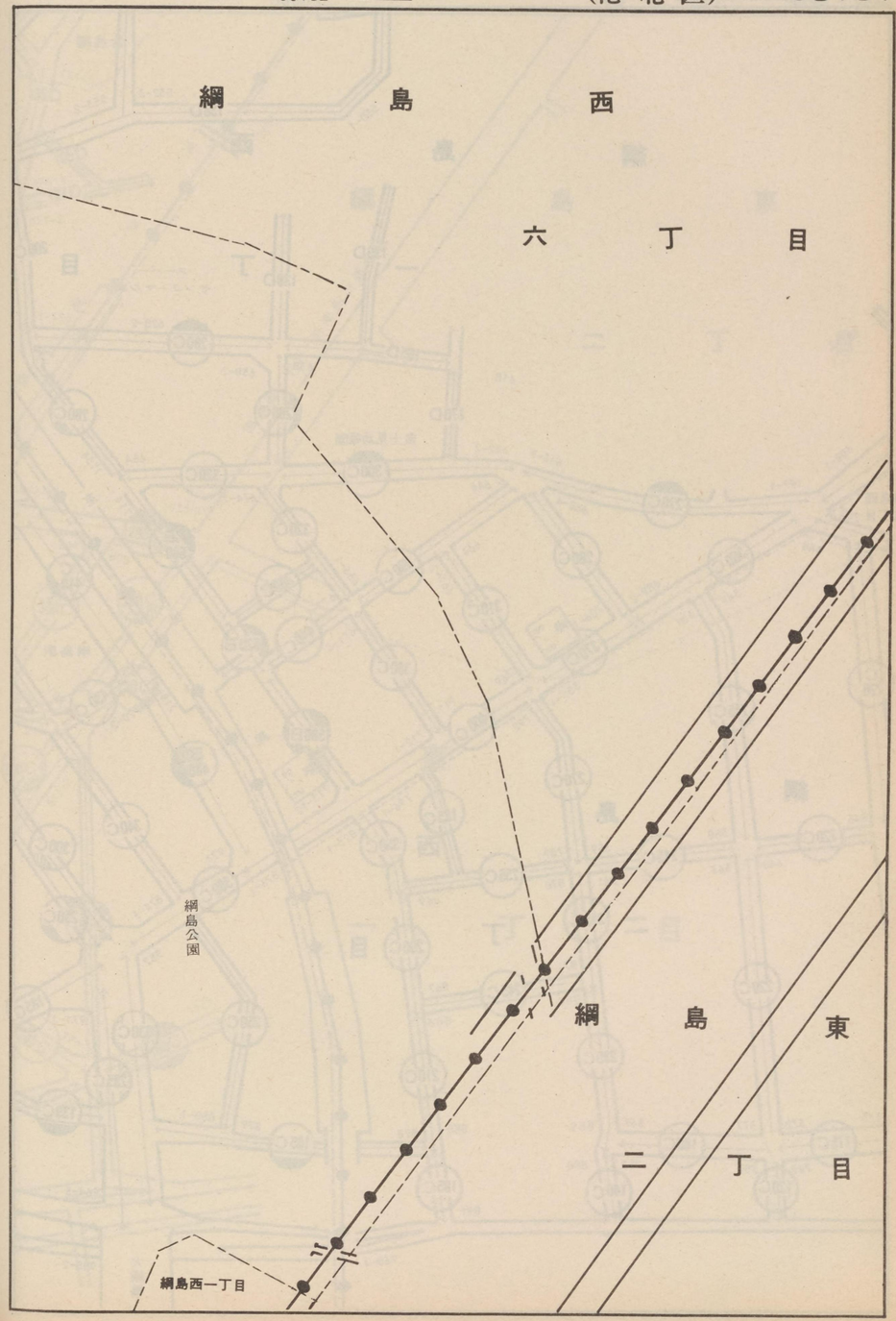

記号	借地権割合	記号	借地権割合
A	90%	E	50%
B	80%	F	40%
C	70%	G	30%
D	60%	H	20%

繁華街・高度商業地区　普通商業地区 併用住宅地区　中小工場地区　大工場地区　普通住宅地区 家内工業地区

50102

綱島西 三丁目

綱島 西 一丁目

綱島 西 二丁目

綱島駅

スーパー サンコーマルエツ

富士見幼稚園

東横線

大綱橋

綱島台 50101

50099

50053

神奈川 (港北区) 50102

綱島台

綱島 東 二丁目

綱島 東 一丁目

主要地方道東京・大子・横浜線

記号	借地権割合	記号	借地権割合
A	90%	E	50%
B	80%	F	40%
C	70%	G	30%
D	60%	H	20%

繁華街・高度商業地区
道路を中心として全地域
道路沿い

普通商業地区併用住宅地区
全地域
北側道路沿い
南側全地域

中小工場地区
北側全地域
南側道路沿い
南側全地域

大工場地区
北側全地域
南側道路沿い
北側全地域

普通住宅地区
家内工業地区
無印は全地域

50103

川崎市　中原区井田

下田町

日吉

一

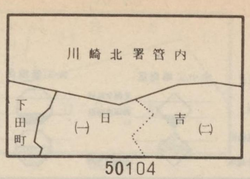

川崎北署管内

日吉

二丁目

丁目

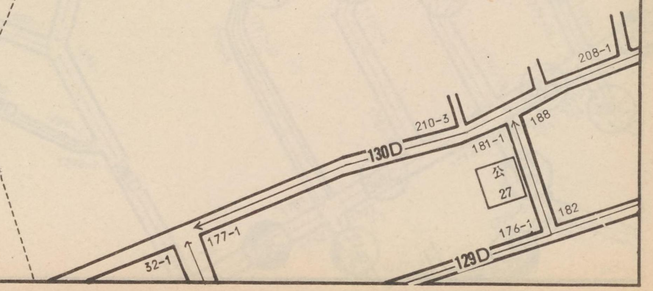

記号	借地権割合	記号	借地権割合
A	90%	E	50%
B	80%	F	40%
C	70%	G	30%
D	60%	H	20%

繁華街・高度商業地区
道路を中心として全地域
道路沿い

普通商業地区 併用住宅地区
全地域
北側道路沿い
南側全地域

中小工場地区
北側全地域
南側道路沿い
南側全地域

大工場地区
北側全地域
南側道路沿い
北側全地域

普通住宅地区 家内工業地区
無印は全地域

50104

日吉一丁目

下田町

日吉

50103

50107

50105

下田町 (一) 日吉 (二) 日吉本町

神奈川 (港北区) 50104

日吉一丁目

日吉二丁目

日吉本町

日吉電報電話局

日吉郵便局

日吉台小学校

基 8

公 5-1

129D 133D 140D 145D 150D 155D 160D 165D 175D 180D 190D 195D 205C 215C 240C 260C 290C 295C 310C 330C 340C 350C 400C 420C 440C 450C 500C 520B 550B

記号	借地権割合	記号	借地権割合
A	90%	E	50%
B	80%	F	40%
C	70%	G	30%
D	60%	H	20%

繁華街・高度商業地区
道路を中心として全地域
道路沿い

普通商業地区併用住宅地区
全地域
北側道路沿い
南側全地域

中小工場地区
北側全地域
南側道路沿い
南側全地域

大工場地区
北側全地域
南側道路沿い
北側全地域

普通住宅地区
家内工業地区
無印は全地域

50105

日　吉

慶応義塾大学普通部(中)

港

箕

50104

日吉本町

50108

筑輪町

神奈川（港北区）

50105

155D 1805 1667-2 1667-1 1678 1699 1728-1 225C 1799-1 1729-1 1752-2 190D 1727-1 1726-1 1737-1 1730-11 170D 175D 215C 1745-1 1746-3 1746-4 1747-2 185D 1765-3 1766-1 1756-3 公15 1759-3 1764-2 1717-6 1717-3 1718-2 1717 1713 1714 1706-2 1692 1691-3 175D 160D 1721-2 1717-2 1722-2 1723 185D 1697-1 180D 678 690 381 369

本　町

北　区

輪　町

記号	借地権割合	記号	借地権割合
A	90%	E	50%
B	80%	F	40%
C	70%	G	30%
D	60%	H	20%

繁華街・高度商業地区
道路を中心として全地域
道路沿い

普通商業地区 併用住宅地区
全地域
北側道路沿い
南側全地域

中小工場地区
北側全地域
南側道路沿い
南側全地域

大工場地区
北側全地域
南側道路沿い
北側全地域

普通住宅地区 家内工業地区
無印は全地域

50106

川崎市　中原区木月

日　吉　二　丁　目

88D 97D 91D 113D 122D 127D 130D 128D 129D 146D 141D 126D 94D

271-5 263-4 261-7 208-6 205-8 206-3 204-4 204-3 311 306-1 305 202-2 190-3 320 327-2 300-2 298 328-5 335-1 191 320-1 171-1 312-1 313-2 364-1 373 332 335-3

至桜木町駅

50103

川崎北署管内

日吉 (二) (三)

50107

神奈川 (港北区) 50106

川崎北署管内

東急東横線

横浜線

新矢上橋

主要地方道東京・丸子

矢上川

日　吉　三　丁　目

88D 112D 94D 141C

293-7 812 297-1 336 339 809 819-1

記号	借地権割合	記号	借地権割合
A	90%	E	50%
B	80%	F	40%
C	70%	G	30%
D	60%	H	20%

繁華街・高度商業地区
道路を中心として全地域
道路沿い

普通商業地区
併用住宅地区
全地域
北側道路沿い
南側全地域

中小工場地区
北側全地域
南側道路沿い
南側全地域

大工場地区
北側全地域
南側道路沿い
北側全地域

普通住宅地区
家内工業地区
無印は全地域

50107

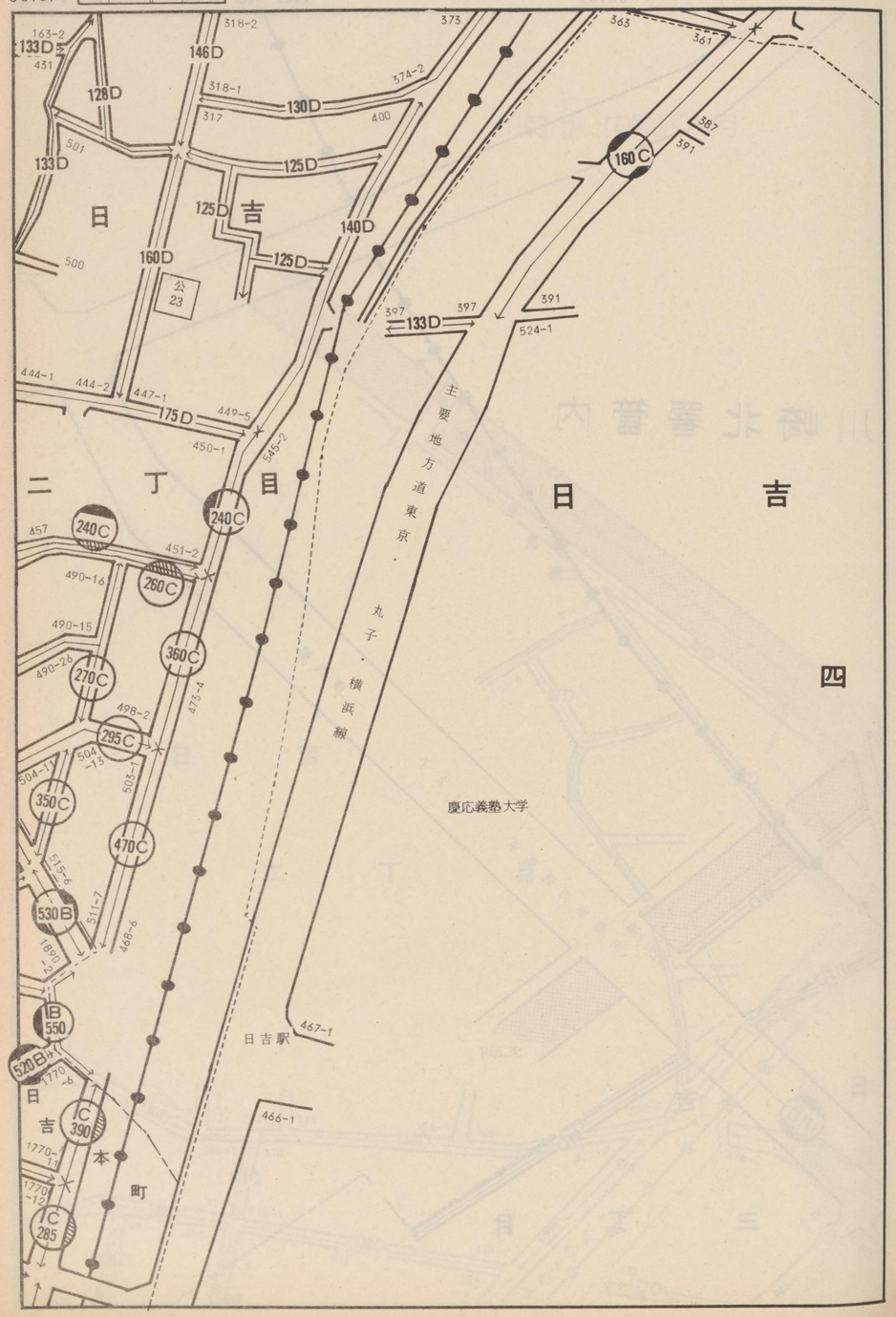

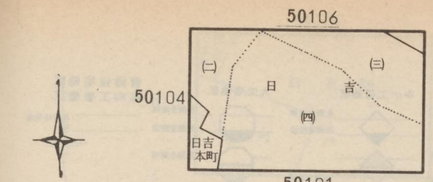

神奈川 (港北区) 50107

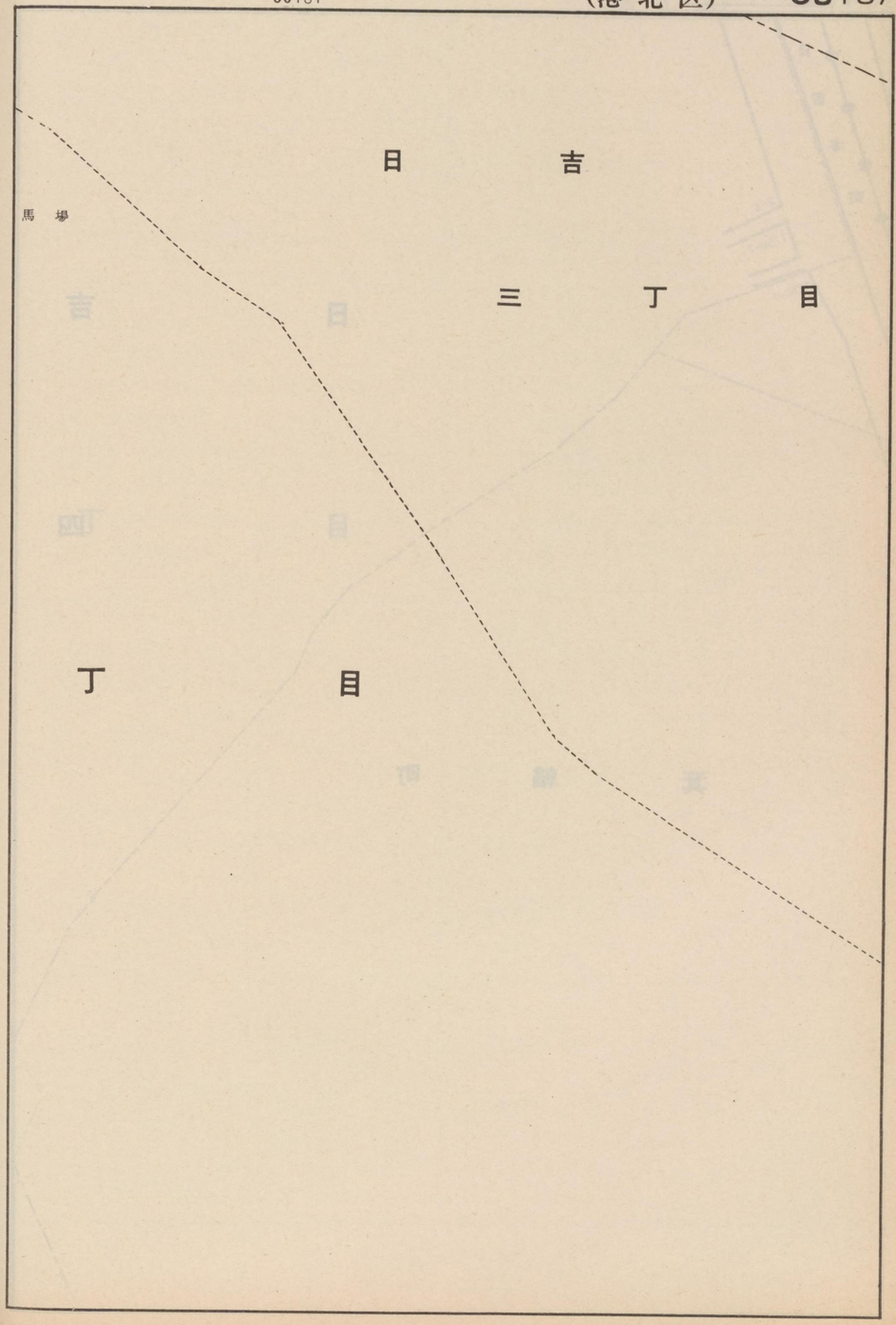

記号	借地権割合	記号	借地権割合
A	90%	E	50%
B	80%	F	40%
C	70%	G	30%
D	60%	H	20%

繁華街・高度商業地区
道路を中心として全地域
道路沿い

普通商業地区
併用住宅地区
全地域
北側道路沿い
南側全地域

中小工場地区
北側全地域
南側道路沿い
南側全地域

大工場地区
北側全地域
南側道路沿い
北側全地域

普通住宅地区
家内工業地区
無印は全地域

50108

日吉本町

2-3

1750-7

1750-7

日吉

四

箕輪町

50107

日吉本町

日吉(四)

50105

箕輪町

神奈川
(港北区)

50108

丁目

町丁名索引

51001

緑税務署

	町丁名	路線価図ページ
あ	青葉台1・2	51051、51052、51053、51059、51060、51061
	あざみ野1～4	51008、51009、51010、51011、51015、51016、51017、51018、51023、51024、51025
う	美しが丘1～5	51007、51012、51013、51014、51015、51016、51019、51020、51021、51022、51023、51026、51027、51028
	梅ケ丘	51067、51068、51069、51074、51075
え	荏田町	51030、51031
	榎ケ丘	51044、51045、51052、51053、51054、51061
お	大場町	51009、51010、51011
か	柿の木台	51065、51066、51071
	桂台	51042、51043、51044
	鴨居町	51079、51080
	鴨志田町	51041、51042、51049、51050
さ	桜台	51050、51051、51058、51059、51065
	さつきが丘	51062、51063、51068、51069、51070
し	しらとり台	51053、51054、51055、51061、51062、51063
	新石川1～4	51022、51023、51024、51025、51028、51029、51030、51031、51032、51033
た	台村町	51002、51003、51004、51005
	田奈町	51045、51046、51053、51054
た	たちばな台1・2	51049、51050、51057、51058
ち	千草台	51073、51074、51077、51078
つ	つつじが丘	51061、51062、51067、51068
て	寺山町	51005、51006
な	長津田1～7	51034、51035、51038、51039、51040、51046、51047、51048
	長津田町	51039、51040、51048
	中山町	51004、51005、51006
に	西八朝町	51069、51070、51075
ふ	藤ケ丘1・2	51065、51066、51067、51068、51071、51072、51073、51074、51076、51077
ま	松風台	51043、51044、51045、51051、51052、51053
み	みたけ台	51057、51058、51059、51065
も	もえぎ野	51059、51060、51065、51066、51067
	元石川町	51007、51008、51009、51012、51013、51014、51015
わ	若草台	51041、51042、51049、51050、51051

索引図 緑

51001

緑区

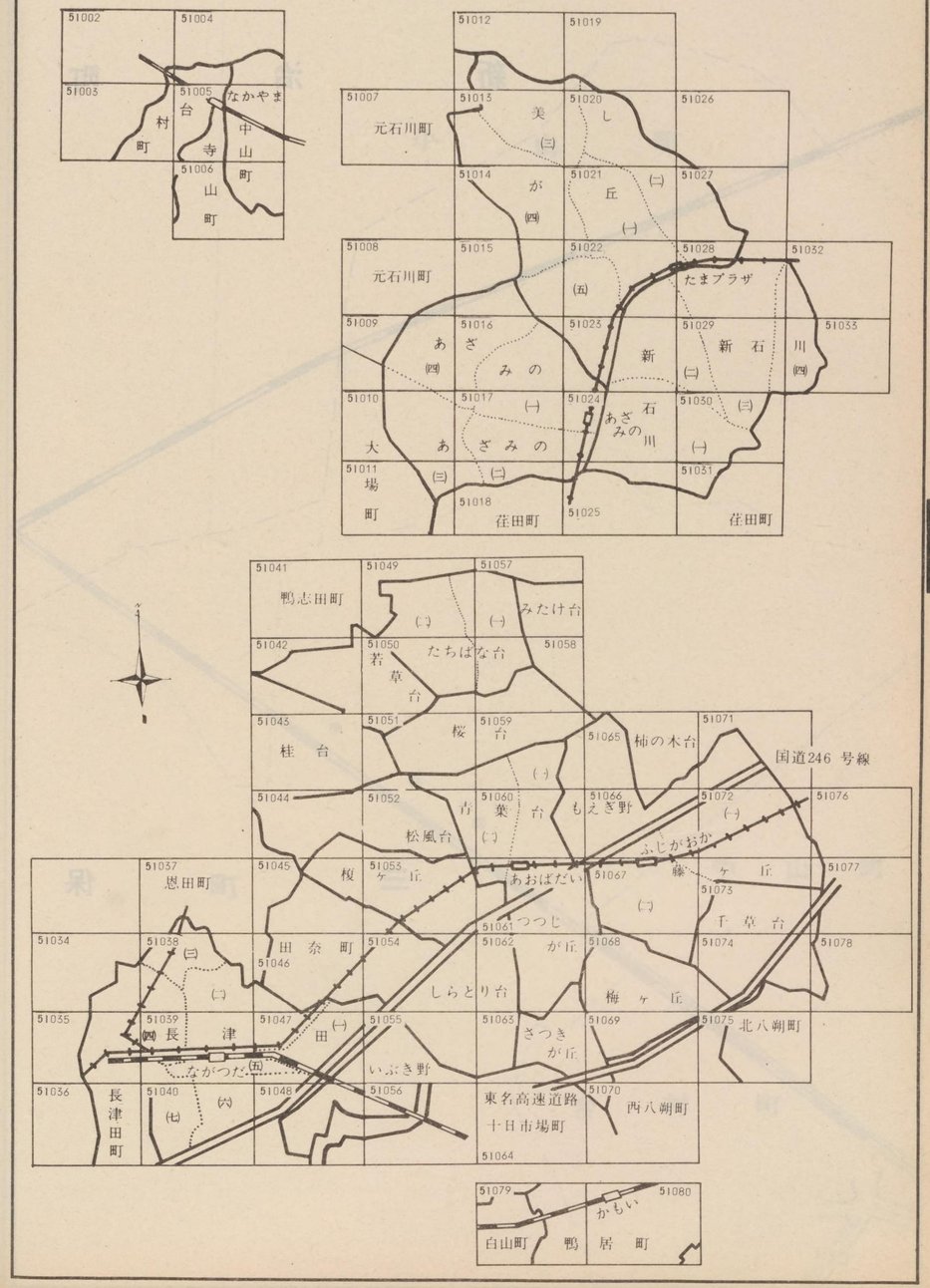

緑

記号	借地権割合	記号	借地権割合
A	90%	E	50%
B	80%	F	40%
C	70%	G	30%
D	60%	H	20%

繁華街・高度商業地区
道路を中心として全地域
道路沿い

普通商業地区
併用住宅地区
全地域
北側道路沿い
南側全地域

中小工場地区
北側全地域
南側道路沿い
南側全地域

大工場地区
北側全地域
南側道路沿い
北側全地域

普通住宅地区
家内工業地区
無印は全地域

51002

新　　治　　町

三　　保

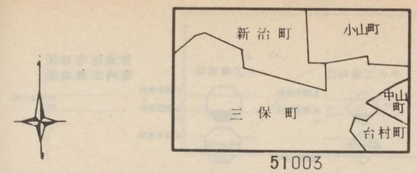

緑
（緑　区）　51002

小　　山　　町

横浜線

町

中　山　町

台　村　町

113D

記号	借地権割合	記号	借地権割合
A	90%	E	50%
B	80%	F	40%
C	70%	G	30%
D	60%	H	20%

繁華街・高度商業地区
道路を中心として全地域
道路沿い

普通商業地区
併用住宅地区
全地域
北側道路沿い
南側全地域

中小工場地区
北側全地域
南側道路沿い
南側全地域

大工場地区
北側全地域
南側道路沿い
北側全地域

普通住宅地区
家内工業地区
無印は全地域

51003

三　保　町

51002

三保町

51005

台村町

緑
（緑　区）

51003

〒中山郵便局

緑警察署

113D

165D

371

367-4

台　村　町

記号	借地権割合	記号	借地権割合
A	90%	E	50%
B	80%	F	40%
C	70%	G	30%
D	60%	H	20%

繁華街・高度商業地区
道路を中心として全地域
道路沿い

普通商業地区
併用住宅地区
全地域
北側道路沿い
南側全地域

中小工場地区
北側全地域
南側道路沿い
南側全地域

大工場地区
北側全地域
南側道路沿い
北側全地域

普通住宅地区
家内工業地区
無印は全地域

51004

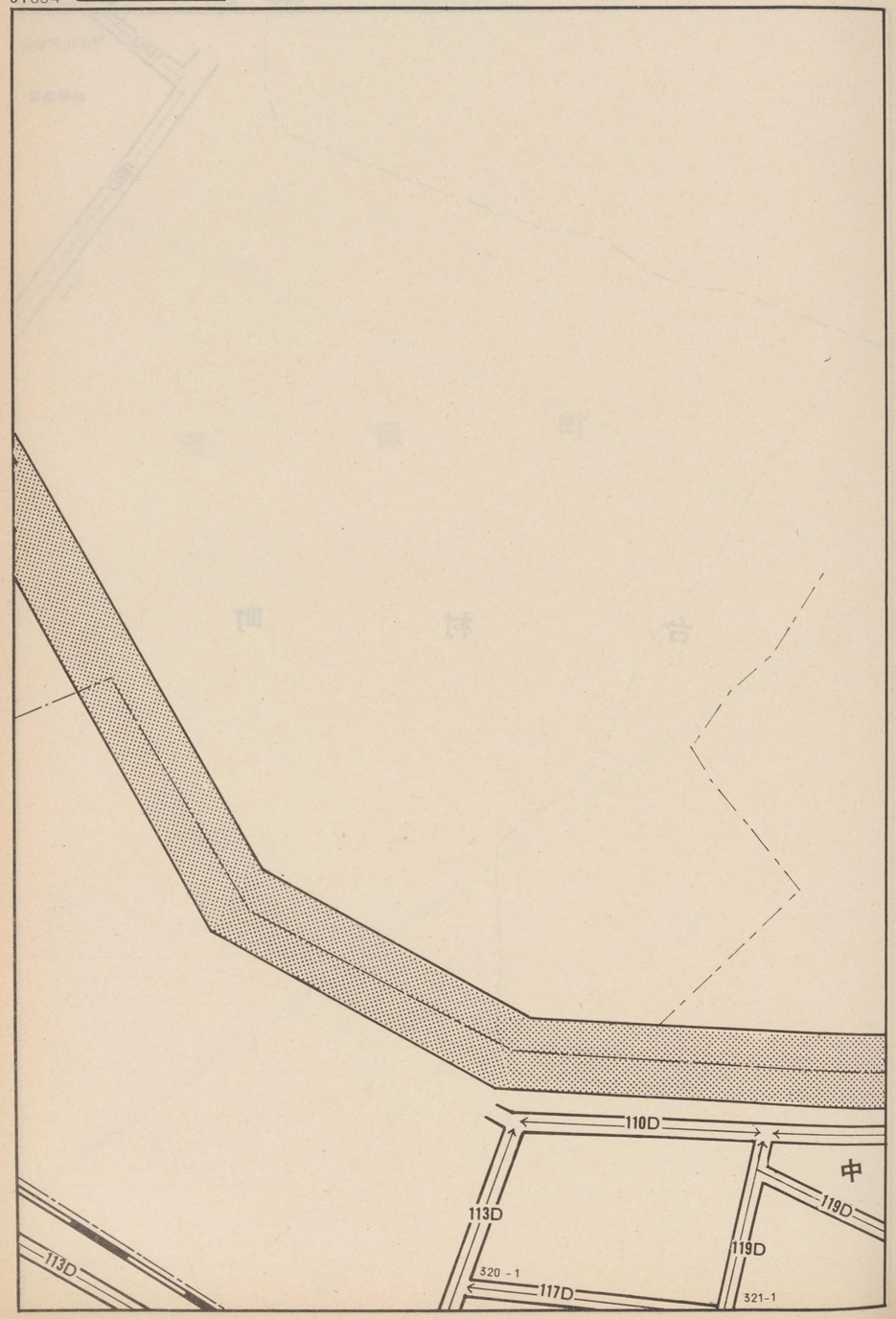

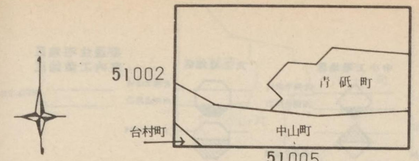

緑
(緑　区)

51004

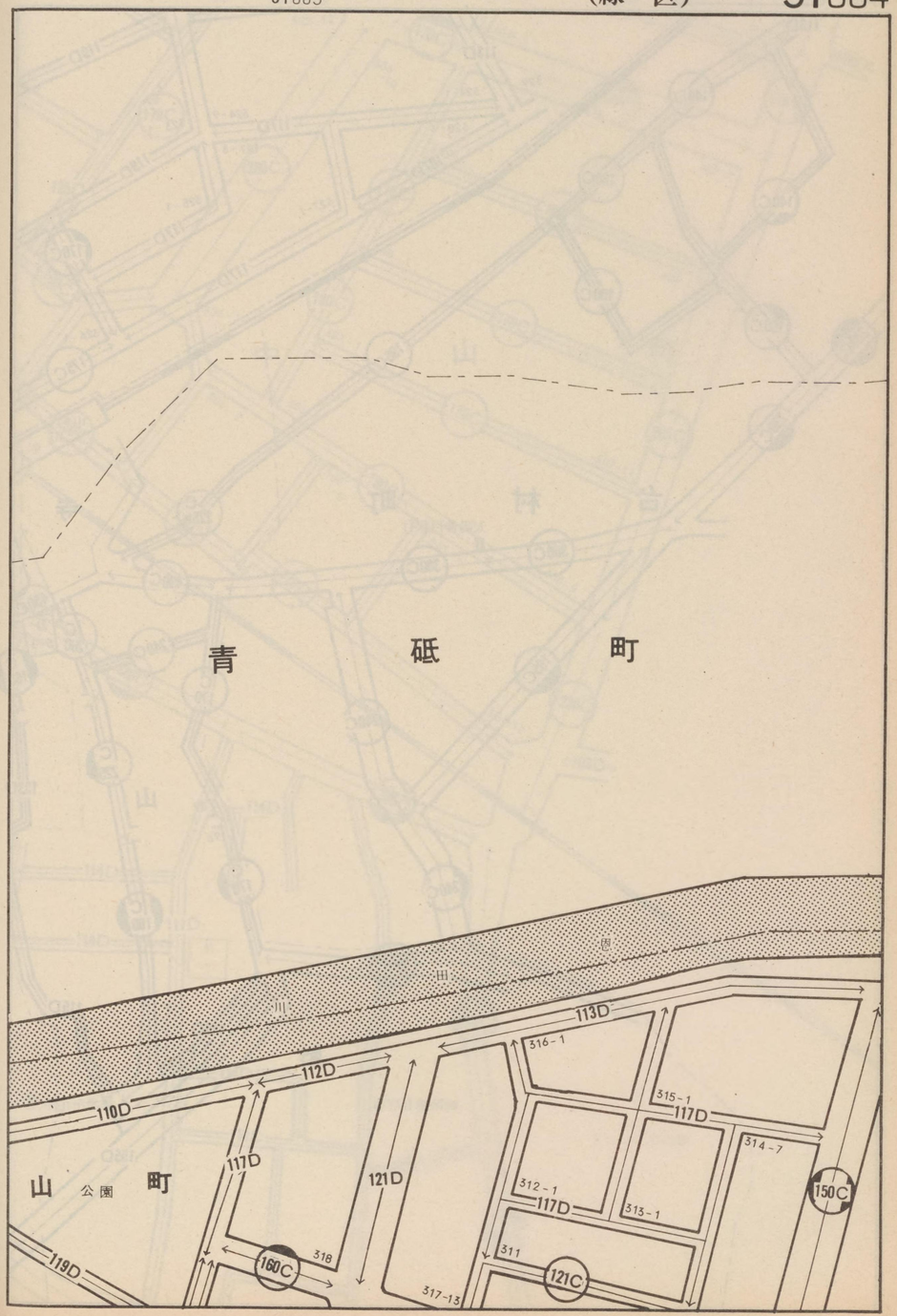

記号	借地権割合	記号	借地権割合
A	90%	E	50%
B	80%	F	40%
C	70%	G	30%
D	60%	H	20%

繁華街・高度商業地区
普通商業地区 併用住宅地区
中小工場地区
大工場地区
普通住宅地区 家内工業地区

51005

113D 140D 140C 160C 160C 160C 200C 230C 195C 240C 240C 240C 205C 360C 380C 430C 450C 195C 240C 170 225 260 160 225 190 170 133D 115D 126D 155D 119D 117D 107D 117D 117D 175C 170C 195C 225C 240C 329 324-1 328-1 324-9 323-1 127-3 327-1 325-1 326-1 87 96 公 5-1

台 村 町
太陽神戸銀行
寺
山 野
丘
町
緑区総合庁舎

51004
51003
51006

台村町 中山町 寺山町

緑 (緑 区)

51005

322-12 170C 310-1 314-1 310-6 103D 170C 170C 306-10 309-1 309-6 160C 308-1 308-7 200C 125D 190C 180C 306-1 307-1 170C 中 山 町 304-2 305-1 170C 205C 250C 303-5 307-11 190C 170C 170C 301-5 305-9 301-12 230C 420C 103D 350C 114D 114D 114D 117D 公 7 103D 255C 114D 117D 114D 105D 255C

⊗ 中山小学校
サンコー中山店

記号	借地権割合	記号	借地権割合
A	90%	E	50%
B	80%	F	40%
C	70%	G	30%
D	60%	H	20%

繁華街・高度商業地区
道路を中心として全地域
道路沿い

普通商業地区
併用住宅地区
全地域
北側道路沿い
南側全地域

中小工場地区
北側全地域
南側道路沿い
南側全地域

大工場地区
北側全地域
南側道路沿い
北側全地域

普通住宅地区
家内工業地区
無印は全地域

51006

寺　山　町

51005

中山町

寺山町

緑
（緑　区）

51006

155D
175D
225C
C
255

中　山　町

記号	借地権割合	記号	借地権割合
A	90%	E	50%
B	80%	F	40%
C	70%	G	30%
D	60%	H	20%

繁華街・高度商業地区
道路を中心として全地域
道路沿い

普通商業地区
併用住宅地区
全地域
北側道路沿い
南側全地域

中小工場地区
北側全地域
南側道路沿い
南側全地域

大工場地区
北側全地域
南側道路沿い
北側全地域

普通住宅地区
家内工業地区
無印は全地域

51007

元　石



緑
(緑区)
51007

川　町

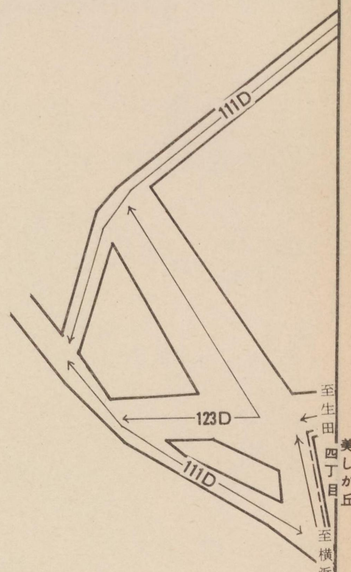

104D

記号	借地権割合	記号	借地権割合
A	90%	E	50%
B	80%	F	40%
C	70%	G	30%
D	60%	H	20%

繁華街・高度商業地区
道路を中心として全地域
道路沿い

普通商業地区
併用住宅地区
全地域
北側道路沿い
南側全地域

中小工場地区
北側全地域
南側道路沿い
南側全地域

大工場地区
北側全地域
南側道路沿い
北側全地域

普通住宅地区
家内工業地区
無印は全地域

51008

元　石

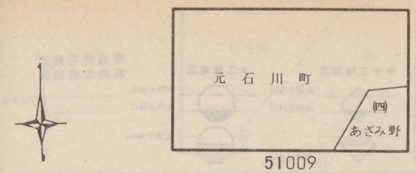

緑（緑区）

51008

川　町

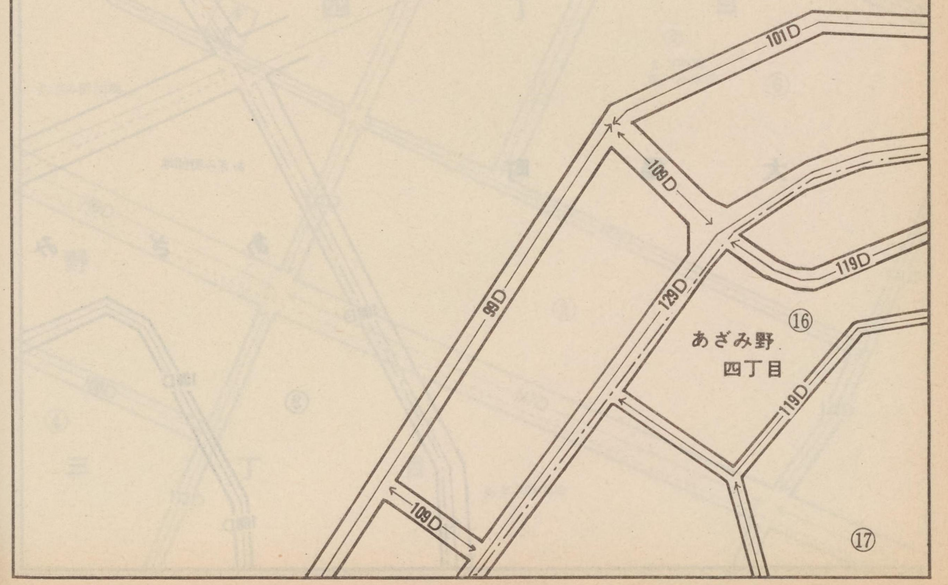

記号	借地権割合	記号	借地権割合
A	90%	E	50%
B	80%	F	40%
C	70%	G	30%
D	60%	H	20%

繁華街・高度商業地区
道路を中心として全地域
道路沿い

普通商業地区
併用住宅地区
全地域
北側道路沿い
南側全地域

中小工場地区
北側全地域
南側道路沿い
南側全地域

大工場地区
北側全地域
南側道路沿い
北側全地域

普通住宅地区
家内工業地区
無印は全地域

51009

元　石　川　町

大　場　町

あざみ野団地

あ　ざ　み

106D
108D
108D
③

51008

元石川町
(四)
あざみ野
大場町
(三)

51016

51010

緑
(緑　区)

51009

15
118D
90D
129D
109D
14
12
13
121D
130D
122D
③
あ　ざ　み　野
119D
公園
4
122D
5
7
122D
基6
四　丁　目
交
あざみ野
第一小学校
6
あざみ野団地
122D
143D
122D
121D
野
②
108D
147D
123D
④
三　丁　目
112D
あざみ野団地
②

記号	借地権割合	記号	借地権割合
A	90%	E	50%
B	80%	F	40%
C	70%	G	30%
D	60%	H	20%

繁華街・高度商業地区
道路を中心として全地域
道路沿い

普通商業地区
併用住宅地区
全地域
北側道路沿い
南側全地域

中小工場地区
北側全地域
南側道路沿い
南側全地域

大工場地区
北側全地域
南側道路沿い
北側全地域

普通住宅地区
家内工業地区
無印は全地域

51010

あざみ野団地

106D

108D

108D

108D

108D

109D

109D

⑤

⑫

⑭

⑬

㉒

あ

大　場　町

51009

大場町

あざみ野(三)

51017

51011

緑（緑区） 51010

あざみ野団地

112D

113D

あざみ野団地

①

⑥

⑦

⑧

117D

⑩

119D

ざ

113D

み

野

115D

⑪

130D

⑨

114D

119D

⑯

三

⑮

丁

目

あざみ野西公園

113D

⑱

109D

111D

112D

⑲

113D

112D

⑳

㉕

112D

125D

112D

110D

㉑

㉖

112D

㉔

120D

111D

111D

記号	借地権割合	記号	借地権割合
A	90%	E	50%
B	80%	F	40%
C	70%	G	30%
D	60%	H	20%

繁華街・高度商業地区
道路を中心として全地域
道路沿い

普通商業地区
併用住宅地区
全地域
北側道路沿い
南側全地域

中小工場地区
北側全地域
南側道路沿い
南側全地域

大工場地区
北側全地域
南側道路沿い
北側全地域

普通住宅地区
家内工業地区
無印は全地域

51011

大　場　町

51010

あざみ野(二)

大　場　町

51018

緑（緑　区）

51011

110D　112D　111D　111D　111D　120D　109D　115D　103D　108D　109D　112D　108D　103D　108D

あ　ざ　み　野　三　丁　目

23　27　30　29　33　28

記号	借地権割合	記号	借地権割合
A	90%	E	50%
B	80%	F	40%
C	70%	G	30%
D	60%	H	20%

繁華街・高度商業地区
普通商業地区 併用住宅地区
中小工場地区
大工場地区
普通住宅地区 家内工業地区

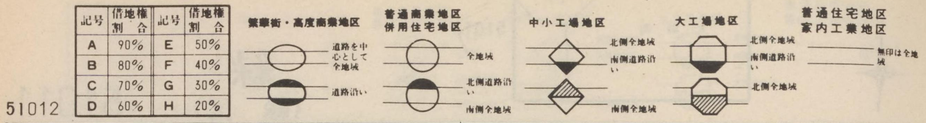

51012

川崎北

管

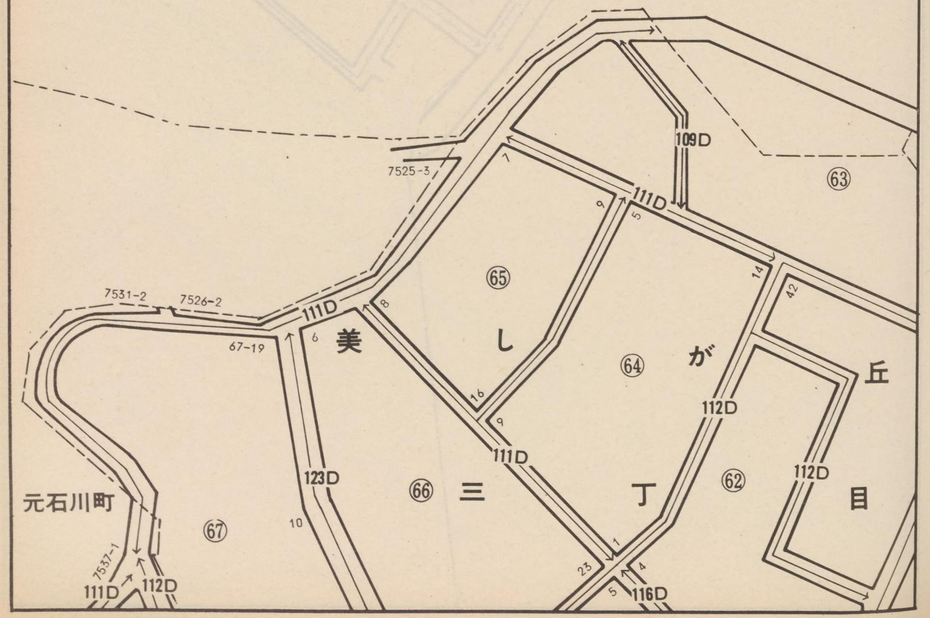

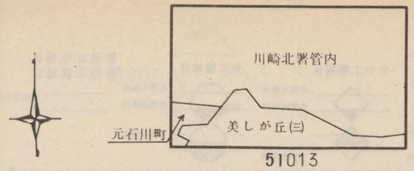

緑 (緑 区)

51012

署管内

生

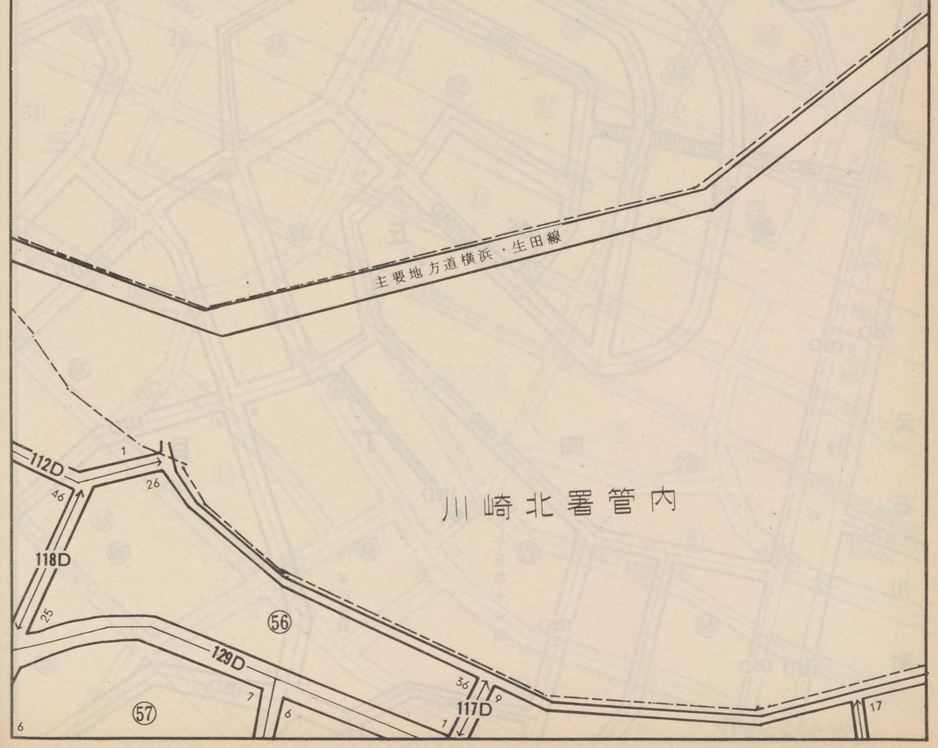

記号	借地権割合	記号	借地権割合
A	90%	E	50%
B	80%	F	40%
C	70%	G	30%
D	60%	H	20%

繁華街・高度商業地区　道路を中心として全地域　道路沿い

普通商業地区 併用住宅地区　全地域　北側道路沿い　南側全地域

中小工場地区　北側全地域　南側道路沿い　南側全地域

大工場地区　北側全地域　南側道路沿い　北側全地域

普通住宅地区 家内工業地区　無印は全地域

51013

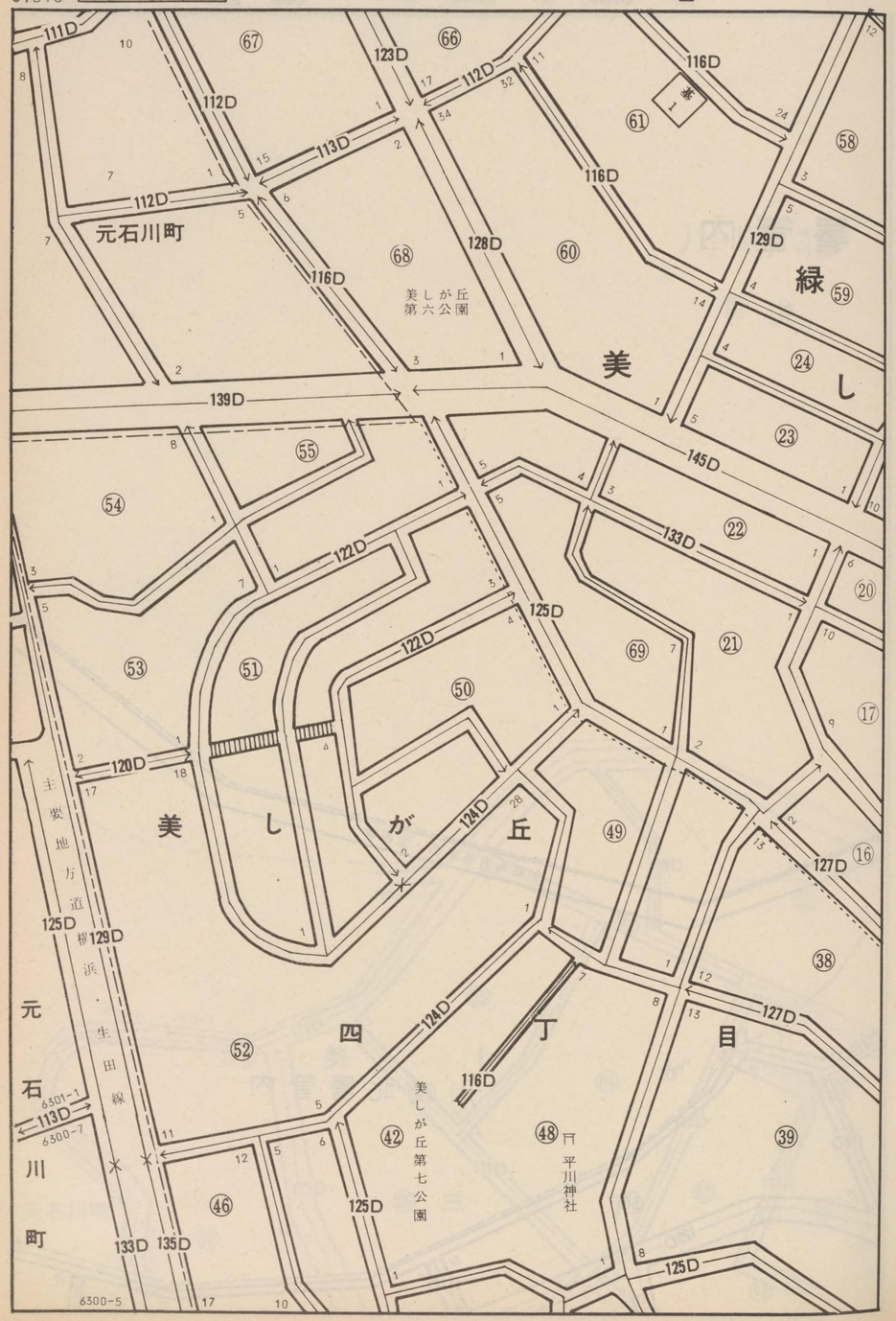

51012

51007　51020

51014

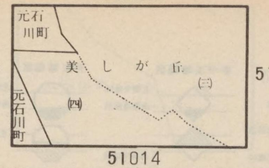

緑（緑区）　51013

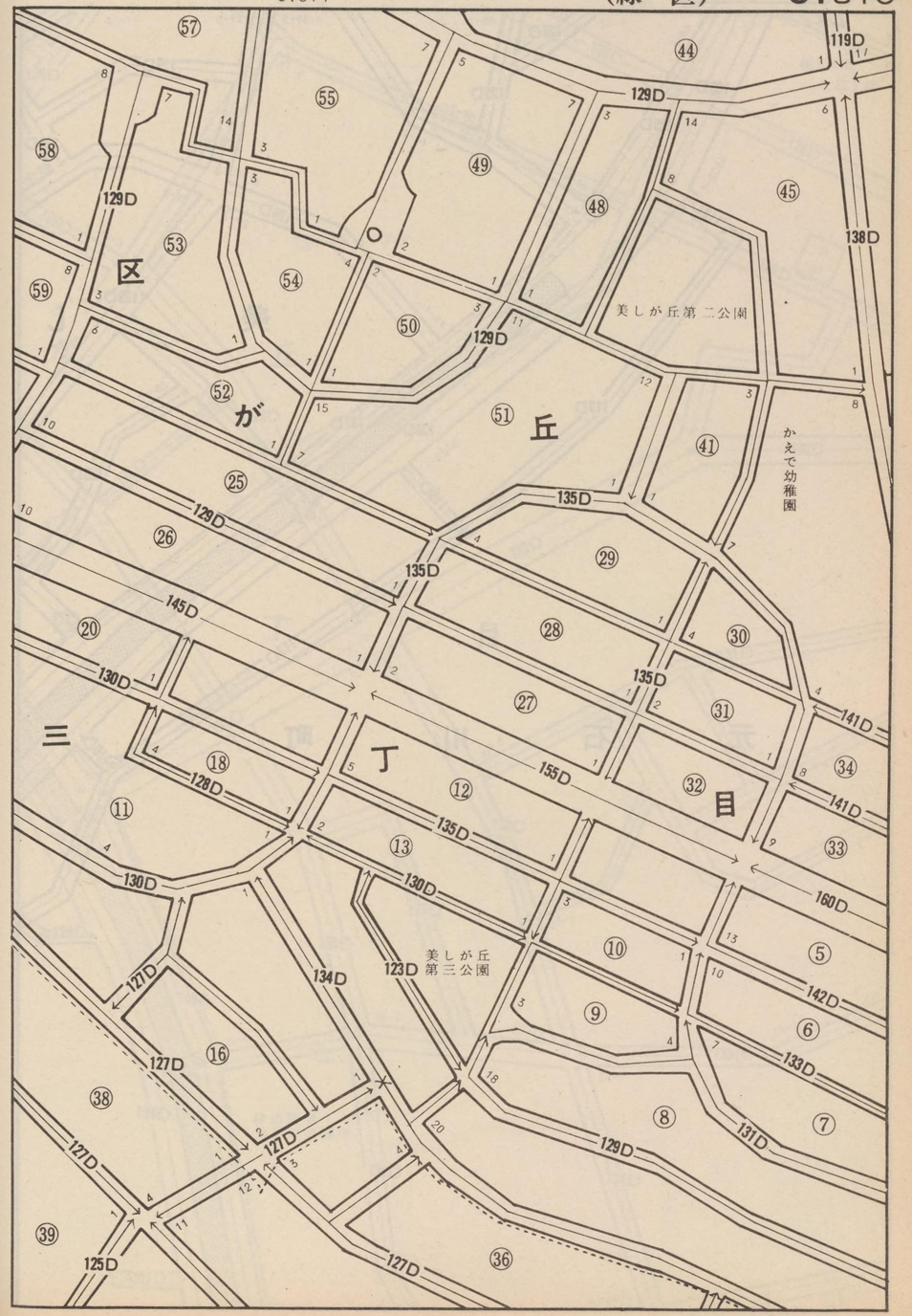

記号	借地権割合	記号	借地権割合
A	90%	E	50%
B	80%	F	40%
C	70%	G	30%
D	60%	H	20%

繁華街・高度商業地区
道路を中心として全地域
道路沿い

普通商業地区
併用住宅地区
全地域
北側道路沿い
南側全地域

中小工場地区
北側全地域
南側道路沿い
南側全地域

大工場地区
北側全地域
南側道路沿い
北側全地域

普通住宅地区
家内工業地区
無印は全地域

51014

6300-6 46-5 124D 48-1 39-5 39-5 125D 133D 125D 44-7 135D 44-2 41-1 125D 40-10 6300-1 44-6 118D 44-6 41-1 126D 29-7 29-8 43-4 126D 美 し 28-12 113D 136D 137D 5422-1 27-12 125D 119D 川口線 113D 119D

元 石 川 町

51013

51021

51015

元石川町 美しが丘(四)

緑 (緑 区) 51014

39-1 40-11 37-13 36-1 35-1 125D 127D 美しが丘三丁目 31-8 121D 35-2 127D 128D 40-10 126D 40-5 31-1 34-7 34-7 128D 公27 29-9 が 丘 128D 29-1 31-1 128D 124D 136D 20-4 133D 32-9 四 丁 目 131D 50-2 32-10 30-2 131D 30-2 22-4 22-6 26-4 130D 31-1 21-1 平原橋 127D 120D 23-6 130D 140D 24-1 22-5 20-12 20-17 133D 吾妻橋 24-1 20-9 134D 緑消防署元石川出張所 130D 134D 121D 17-23 17-7

交 元石川小学校

記号	借地権割合	記号	借地権割合
A	90%	E	50%
B	80%	F	40%
C	70%	G	30%
D	60%	H	20%

繁華街・高度商業地区
道路を中心として全地域
道路沿い

普通商業地区
併用住宅地区
全地域
北側道路沿い
南側全地域

中小工場地区
北側全地域
南側道路沿い
南側全地域

大工場地区
北側全地域
南側道路沿い
北側全地域

普通住宅地区
家内工業地区
無印は全地域

51015

元石川町

106D 101D 111D 109D 113D 109D 101D 109D 133D 129D 119D 119D 120D 119D 120D 120D 122D 118D 118D 121D

公21

29 あざみ 30 31 28 19 18

公園

卍満願寺

51014

51008 51022 51016

元石川町 (四) 美しが丘 (五) あざみ野(四)

緑 (緑区) 51015

町 野 丁目 四丁目 美しが丘五丁目 美しが丘

140D 129D 136D 137D 138D 131D 136D 138D 136D 144D 133D 137D 106D 125D 133D 109D 138D 135D 137D 131D 138D 150D 120D 134D 131D 132D 114D 118D 120D 145D

初音橋 主要地方道生田早渕 横浜線 ひらさき橋 二枚橋

40 39 38 37 32 33 34

13-16 12-1 15-6 15-5 15-3 10-11 14-1 9-1 8-1 3541-4 30-1 27-10 27-5 28-4 24-5

記号	借地権割合	記号	借地権割合
A	90%	E	50%
B	80%	F	40%
C	70%	G	30%
D	60%	H	20%

繁華街・高度商業地区
道路を中心として全地域
道路沿い

普通商業地区
併用住宅地区
全地域
北側道路沿い
南側全地域

中小工場地区
北側全地域
南側道路沿い
南側全地域

大工場地区
北側全地域
南側道路沿い
北側全地域

普通住宅地区
家内工業地区
無印は全地域

51016

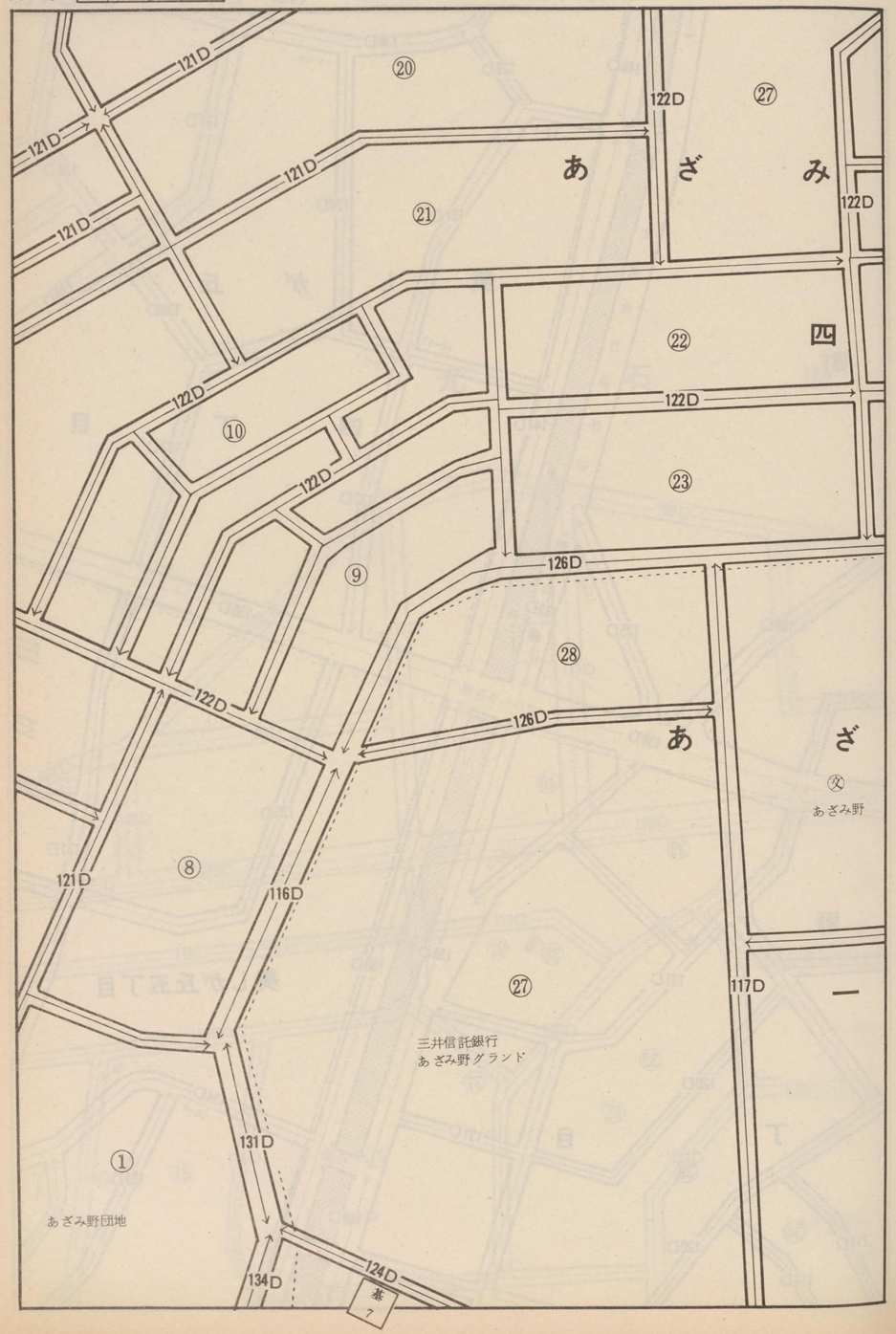

51015
51009
51023
51017

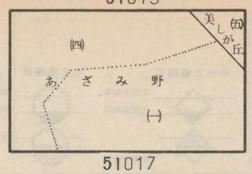

緑（緑区） 51016

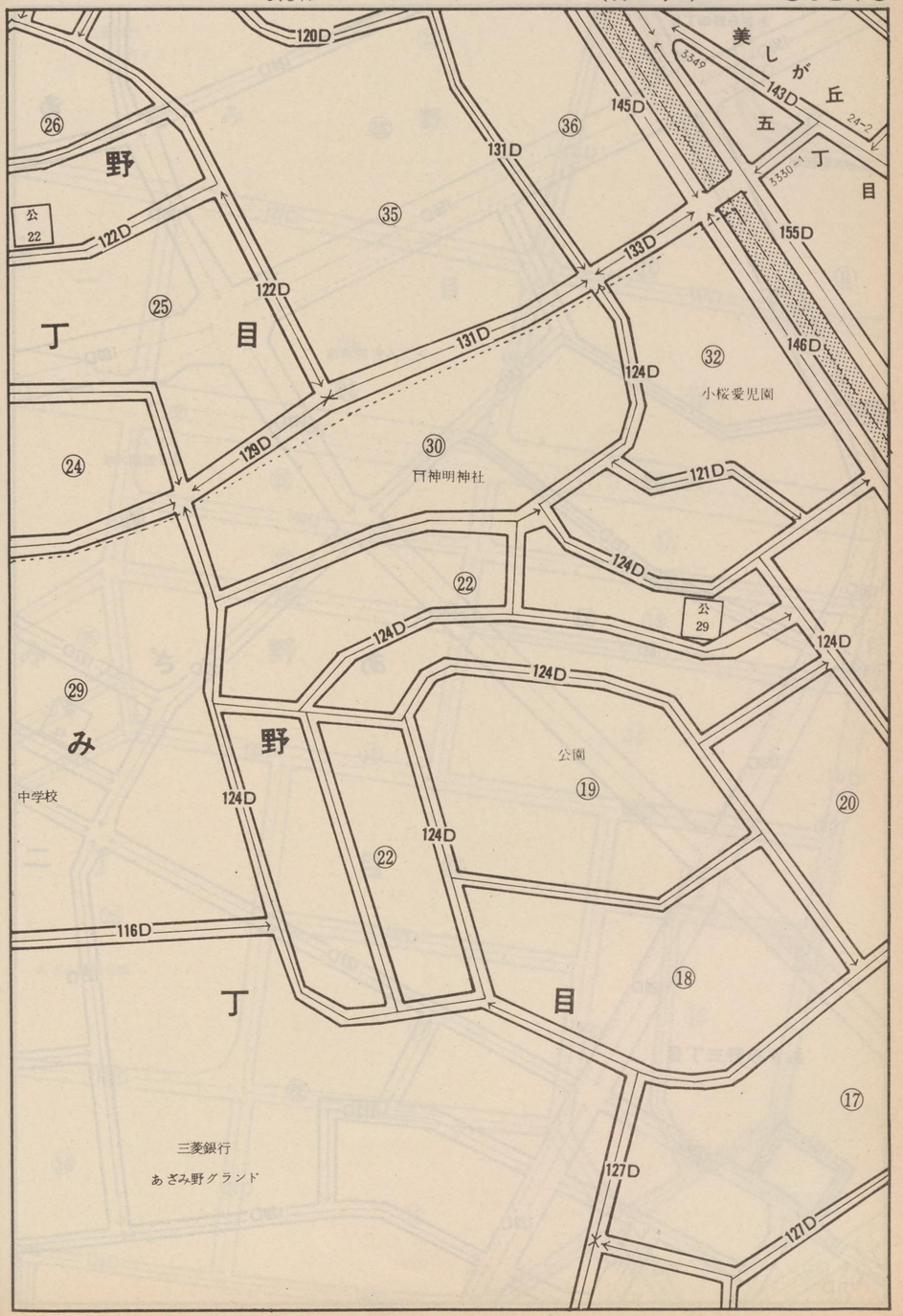

記号	借地権割合	記号	借地権割合
A	90%	E	50%
B	80%	F	40%
C	70%	G	30%
D	60%	H	20%

繁華街・高度商業地区
道路を中心として全地域
道路沿い

普通商業地区
併用住宅地区
全地域
北側道路沿い
南側全地域

中小工場地区
北側全地域
南側道路沿い
南側全地域

大工場地区
北側全地域
南側道路沿い
北側全地域

普通住宅地区
家内工業地区
無印は全地域

51017

あざみ野四丁目

あざみ野団地

あざみ野遊水池

カリタス女子短期大学

あざみ野三丁目

あ ざ み 二

150D 124D 155D 135D 160D 134D 124D 119D 143D 121D 130D 133D 127D 127D 129D 125D 128D 127D 125D 112D 110D 120D 123D 120D 111D 111D

51016

51010 あざみ野 51024

51018

緑 (緑区) 51017

三菱銀行

あざみ野グランド

ざ み 野 一 丁 目 み 野 丁 目

あざみ野西公園

テニスコート

127D 131D 127D 137D 134D 138D 180C 195C 140D 140D 142D 135D 138D 121D 132D 137D 135D 132D 134D 134D 125D 130D 127D 125D 130D 128D 135D

記号	価格地域割合	記号	価格地域割合
A	90%	E	50%
B	80%	F	40%
C	70%	G	30%
D	60%	H	20%

繁華街・高度商業地区
道路を中心として全地域
道路沿い

普通商業地区
併用住宅地区
全地域
北側道路沿い
南側全地域

中小工場地区
北側全地域
南側道路沿い
南側全地域

大工場地区
北側全地域
南側道路沿い
北側全地域

普通住宅地区
家内工業地区
無印は全地域

51018

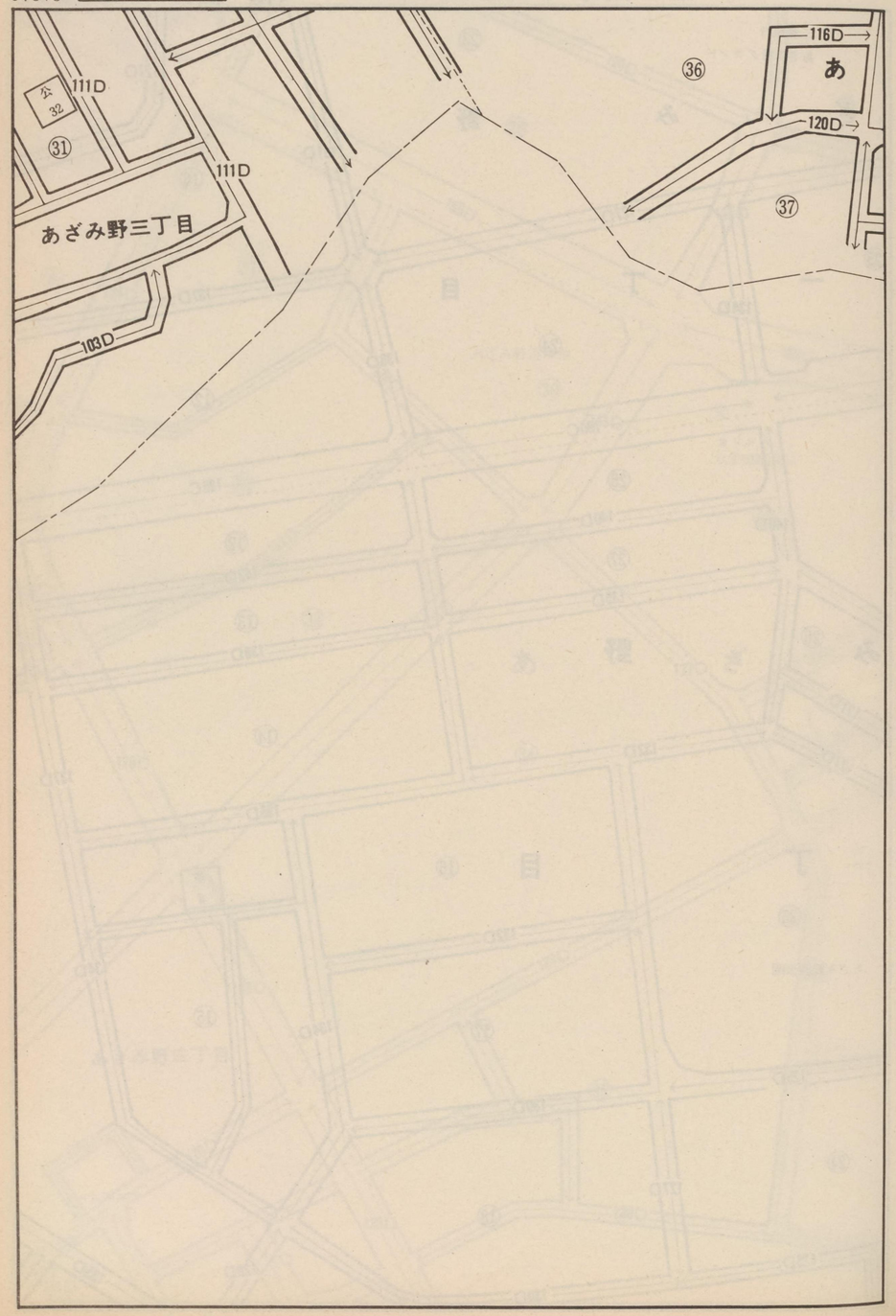

51017

51011

51025

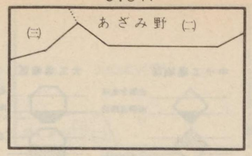

緑 (緑 区) 51018

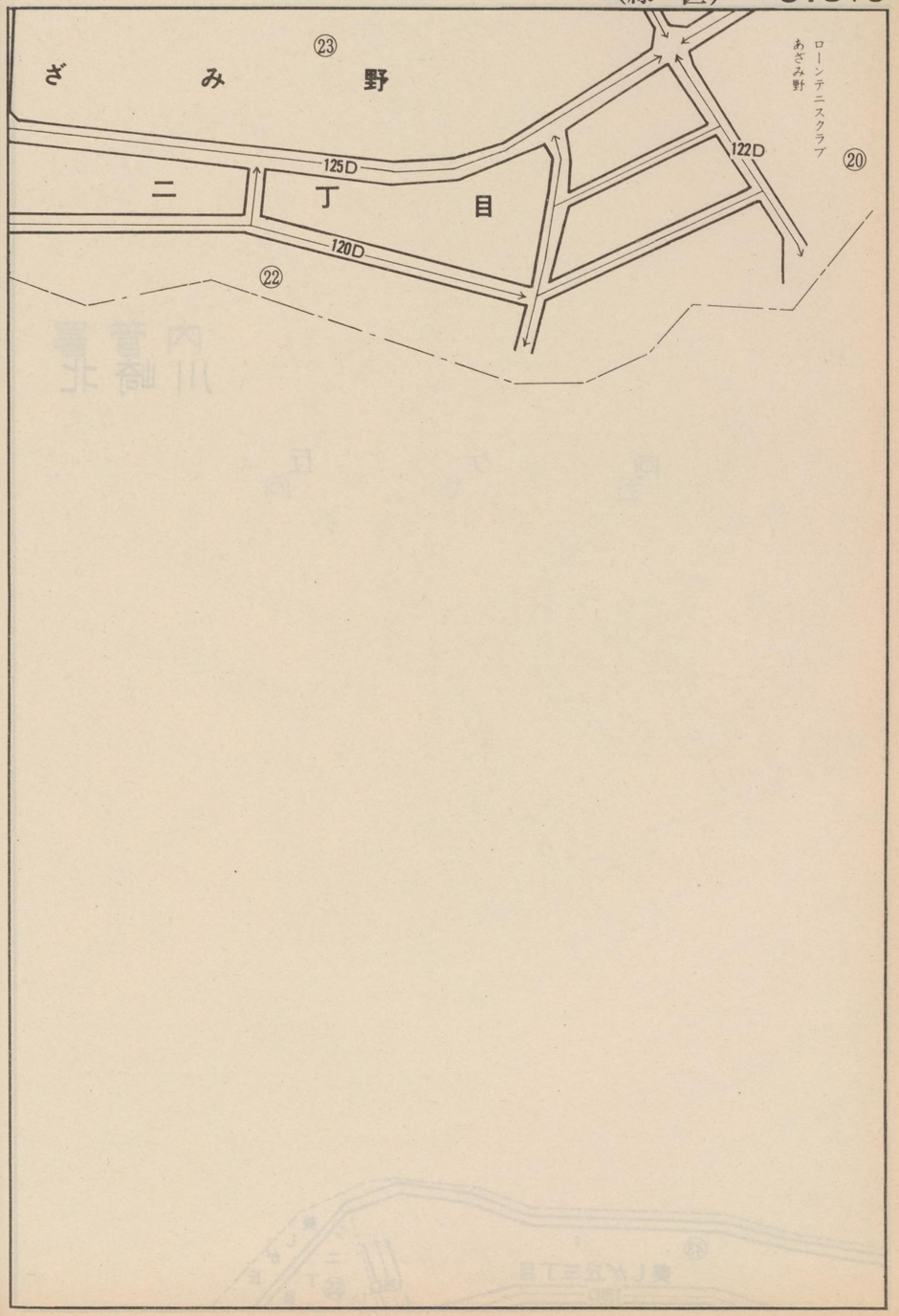

記号	借地権割合	記号	借地権割合
A	90%	E	50%
B	80%	F	40%
C	70%	G	30%
D	60%	H	20%

繁華街・高度商業地区
道路を中心として全地域
道路沿い

普通商業地区
併用住宅地区
全地域
北側道路沿い
南側全地域

中小工場地区
北側全地域
南側道路沿い
南側全地域

大工場地区
北側全地域
南側道路沿い
北側全地域

普通住宅地区
家内工業地区
無印は全地域

51019

川崎北

向　　ケ　　丘

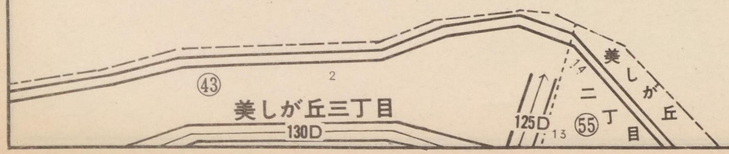

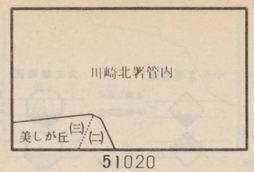

緑（緑区）

51019

署管内

向　　ケ　　丘

記号	借地権割合	記号	借地権割合
A	90%	E	50%
B	80%	F	40%
C	70%	G	30%
D	60%	H	20%

繁華街・高度商業地区　普通商業地区 併用住宅地区　中小工場地区　大工場地区　普通住宅地区 家内工業地区

51020

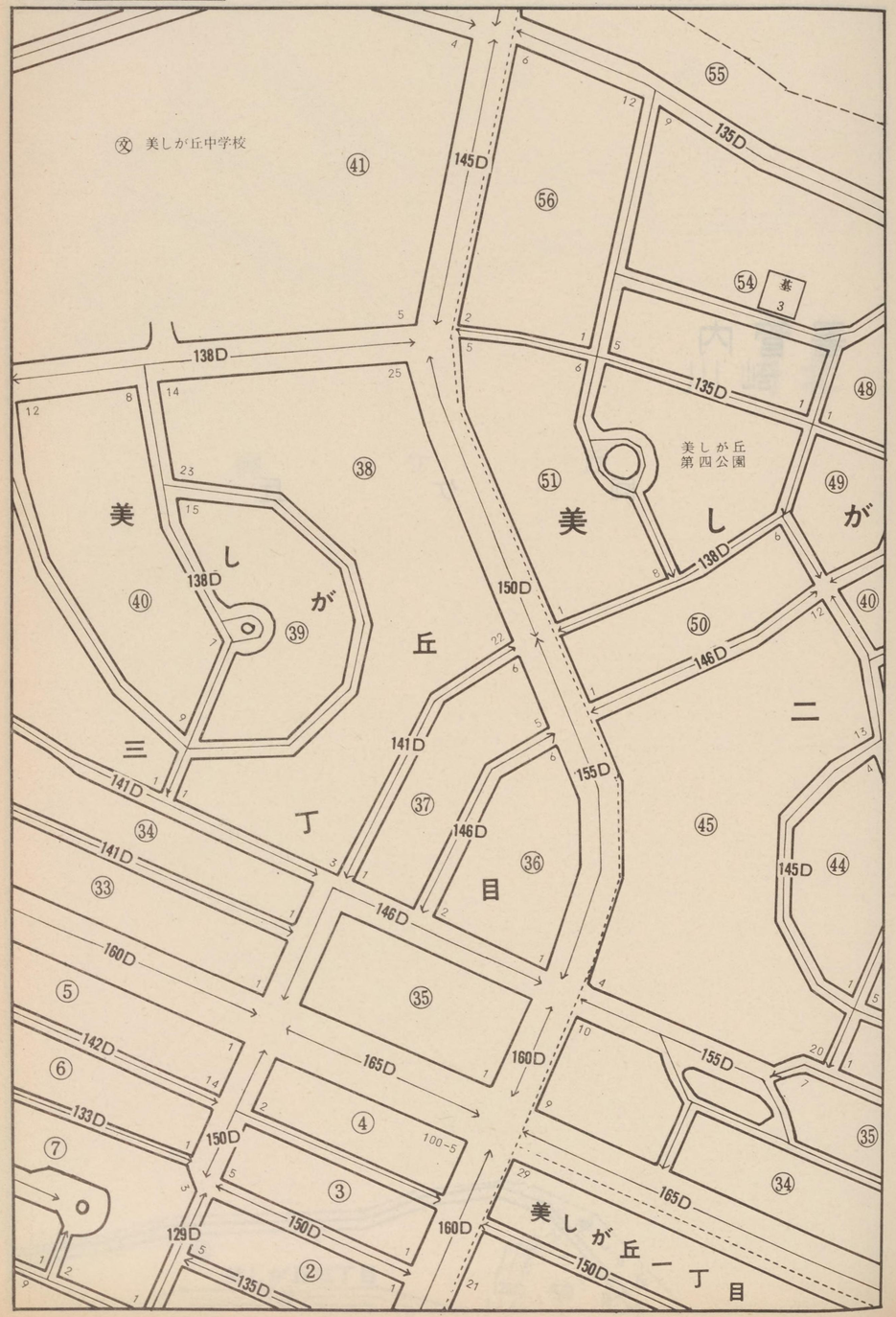

美しが丘一丁目

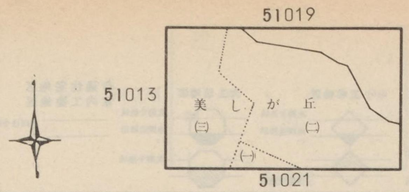

緑 (緑区) 51020

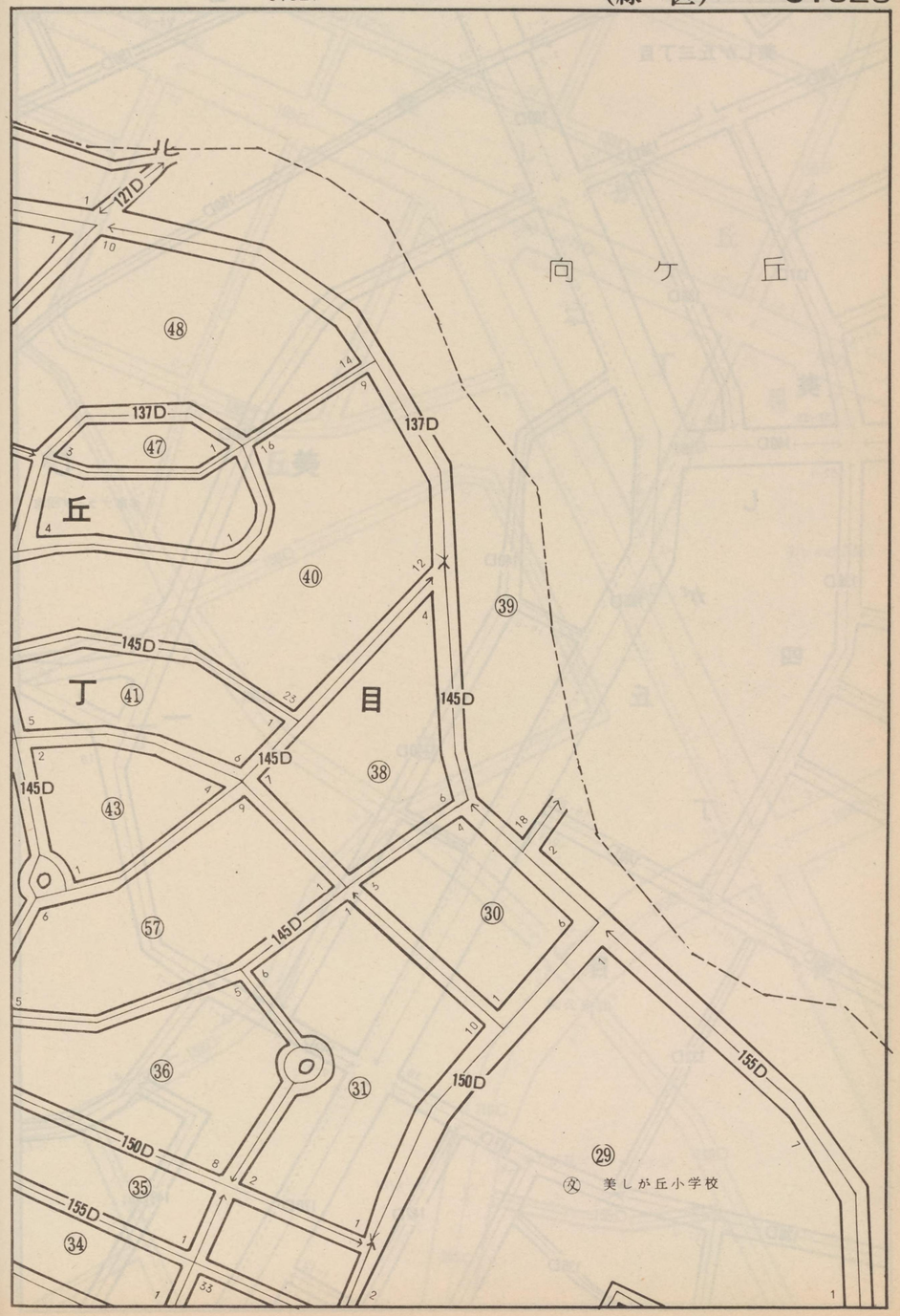

記号	借地権割合	記号	借地権割合
A	90%	E	50%
B	80%	F	40%
C	70%	G	30%
D	60%	H	20%

繁華街・高度商業地区
道路を中心として全地域
道路沿い

普通商業地区
併用住宅地区
全地域
北側道路沿い
南側全地域

中小工場地区
北側全地域
南側道路沿い
南側全地域

大工場地区
北側全地域
南側道路沿い
北側全地域

普通住宅地区
家内工業地区
無印は全地域

51021

美しが丘三丁目

135D 138D 160D 150D 150D 137D 136D 140D 150D 140D 136D 165D 140D 140D 133D 132D 145D 147D 138D 135D 142D 170D 149D

美 し が 丘 四 丁 目

多摩プラーザ団地

山内公園

一

51020

51014 美しが丘 51027

51022

(一) (二) (三) (四)

緑 (緑区) 51021

195C 155D 175D 150D 160D 150D 150D 175D 210C 155D 245C 165D 195C 250C 149D 149D

美 し が 丘 二 丁 目

美しが丘公園

美しが丘ゴルフガーデン

記号	借地権割合	記号	借地権割合
A	90%	E	50%
B	80%	F	40%
C	70%	G	30%
D	60%	H	20%

繁華街・高度商業地区
普通商業地区 併用住宅地区
中小工場地区
大工場地区
普通住宅地区 家内工業地区

51022

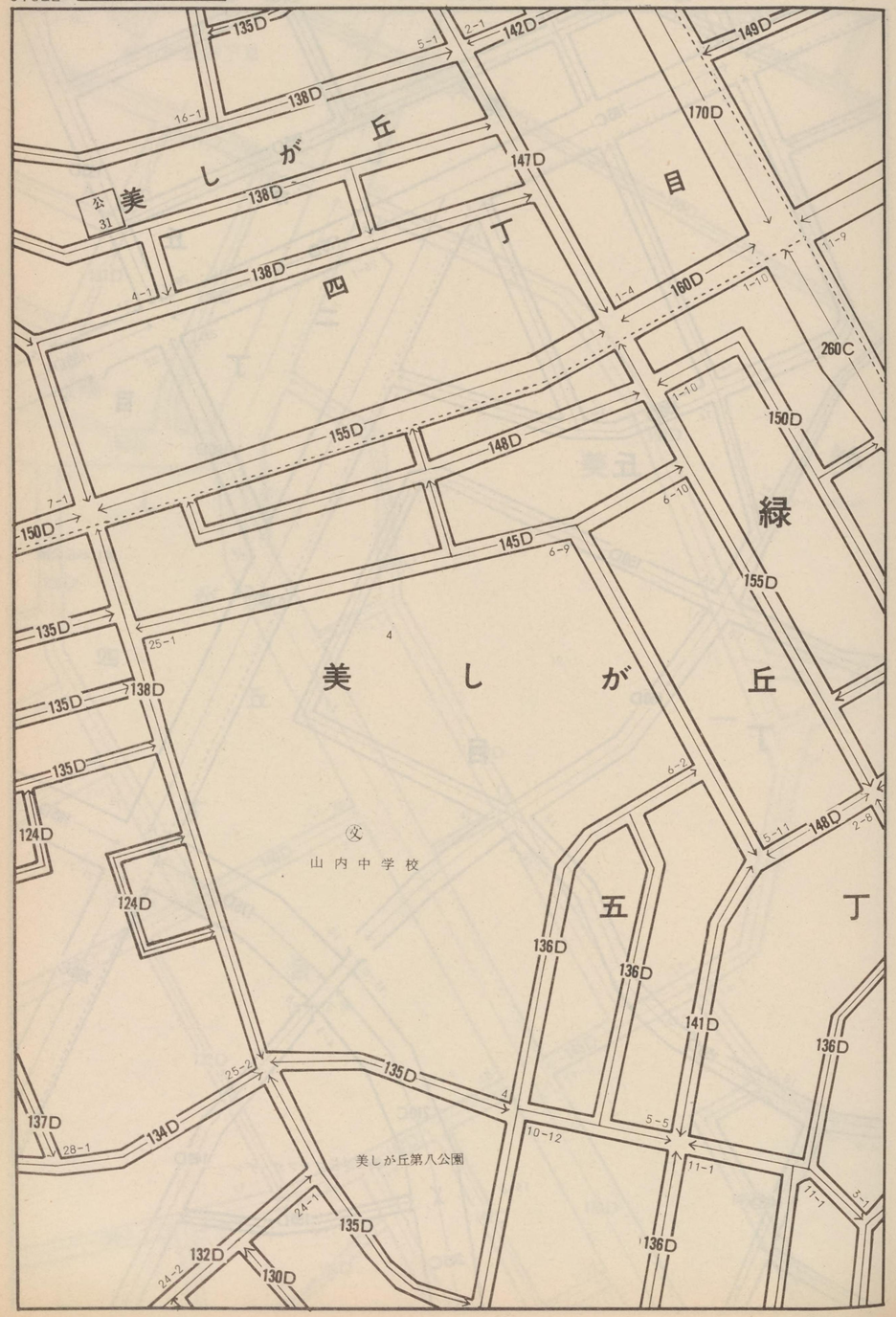

51021
51015 51028 51023
(四) (一) (五) (二)
美しが丘
新石川

緑区 51022

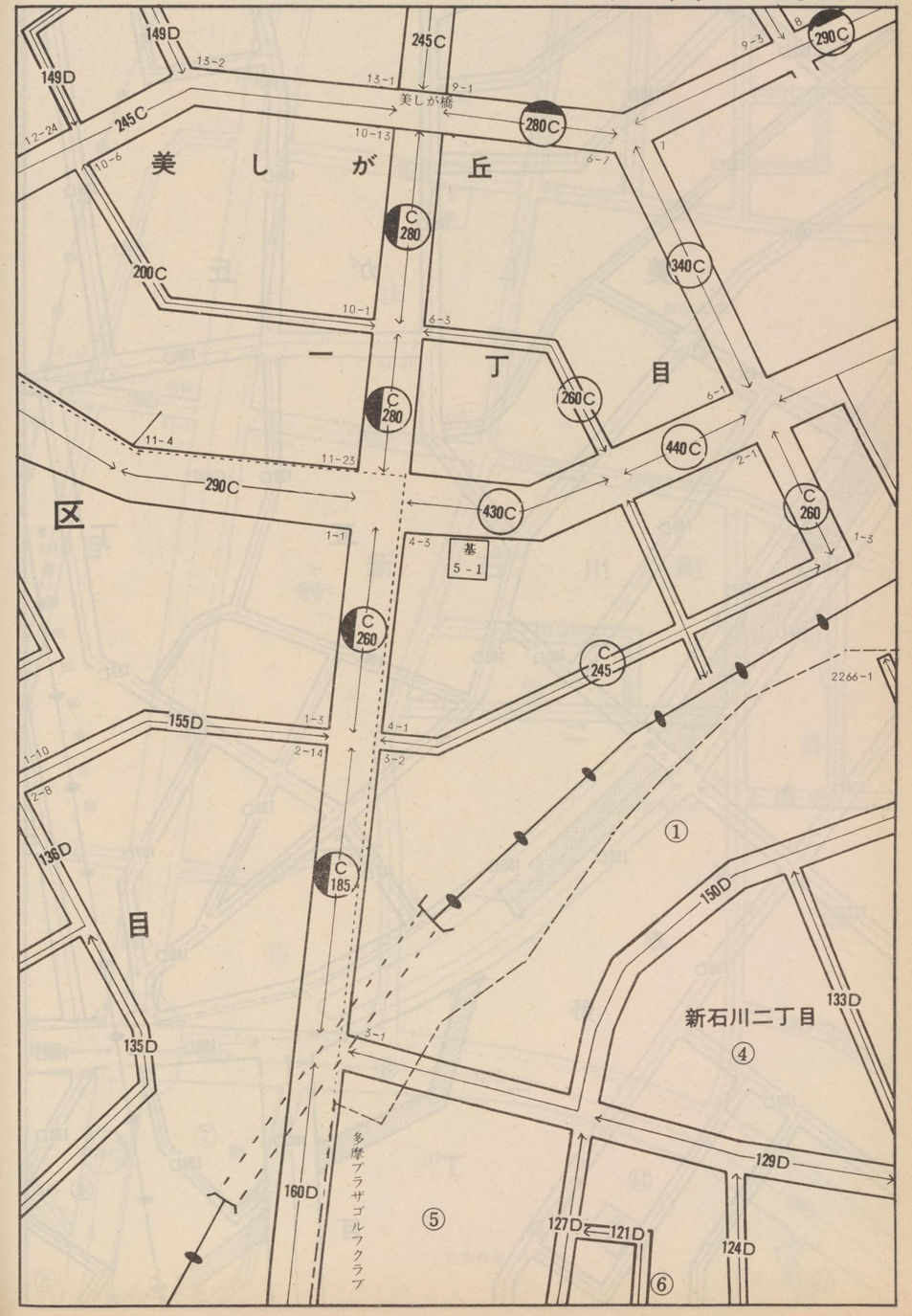

記号	借地権割合	記号	借地権割合
A	90%	E	50%
B	80%	F	40%
C	70%	G	30%
D	60%	H	20%

繁華街・高度商業地区　道路を中心として全地域 / 道路沿い

普通商業地区 併用住宅地区　全地域 / 北側道路沿い / 南側全地域

中小工場地区　北側全地域 / 南側道路沿い / 南側全地域

大工場地区　北側全地域 / 南側道路沿い / 北側全地域

普通住宅地区 家内工業地区　無印は全地域

51023

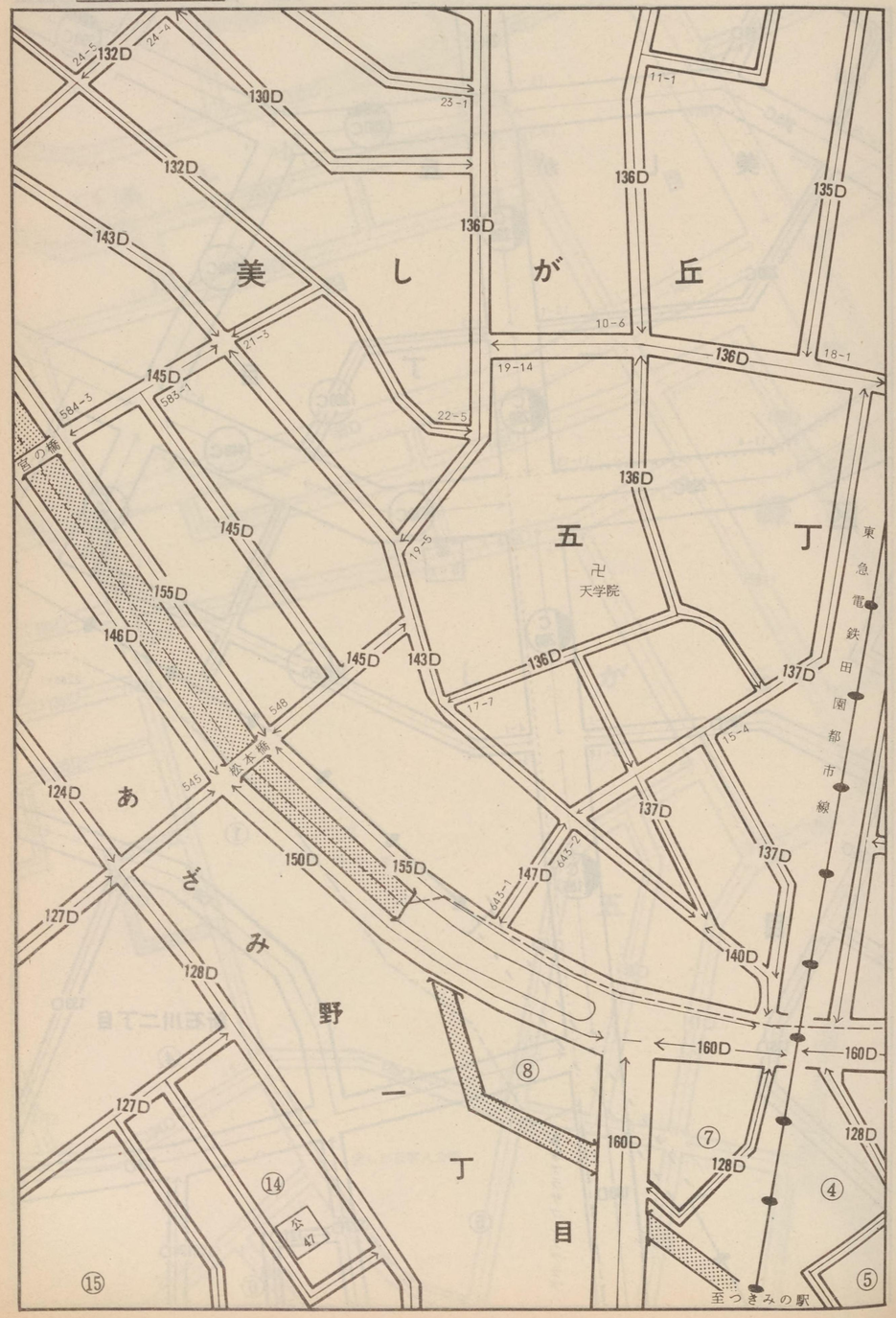

51022

51016　美しが丘(五)　新石川(二)　51029

あざみ野(一)　(一)

51024

緑（緑区） 51023

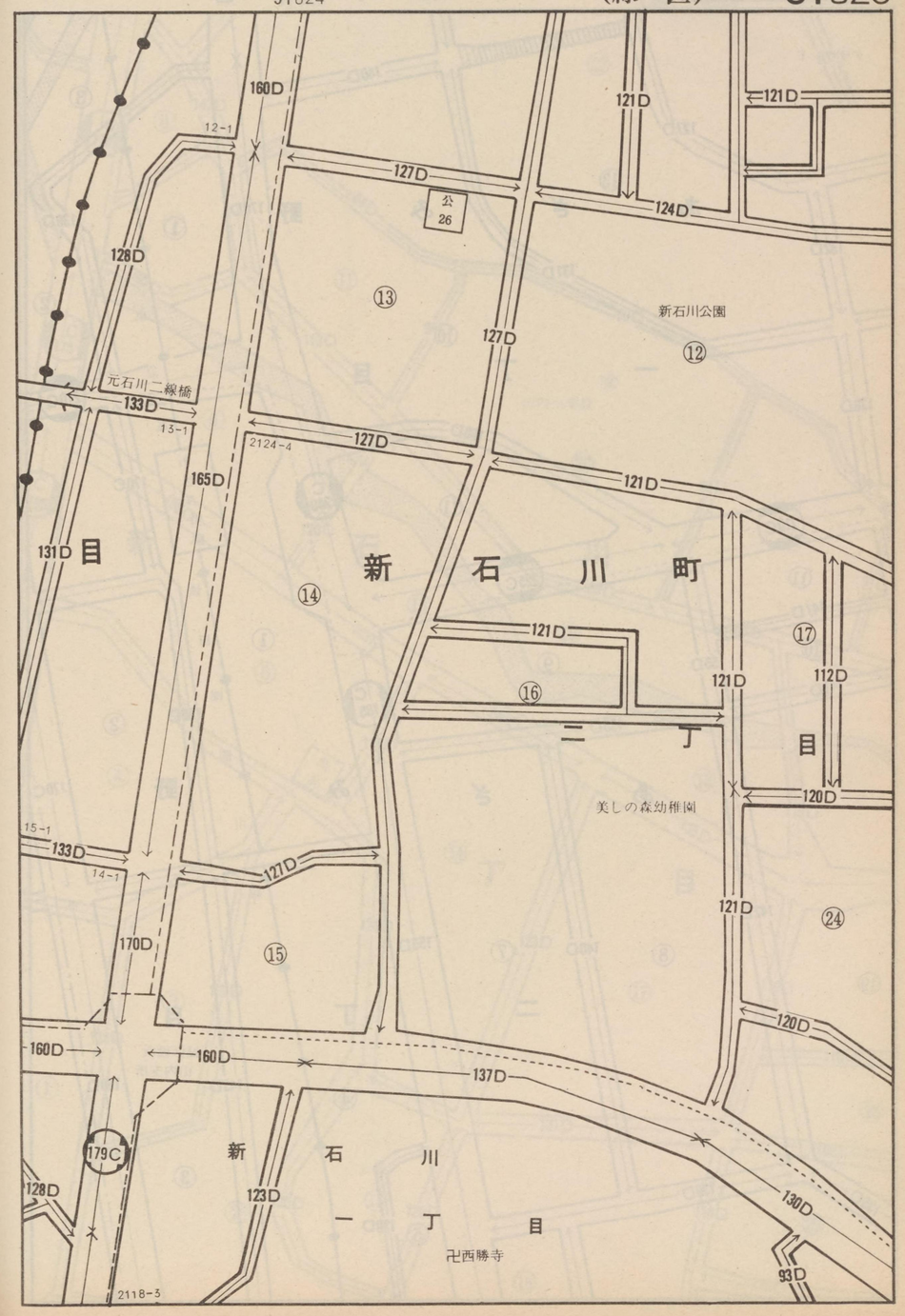

記号	借地権割合	記号	借地権割合
A	90%	E	50%
B	80%	F	40%
C	70%	G	30%
D	60%	H	20%

繁華街・高度商業地区
道路を中心として全地域
道路沿い

普通商業地区
併用住宅地区
全地域
北側道路沿い
南側全地域

中小工場地区
北側全地域
南側道路沿い
南側全地域

大工場地区
北側全地域
南側道路沿い
北側全地域

普通住宅地区
家内工業地区
裏印は全地域

51024

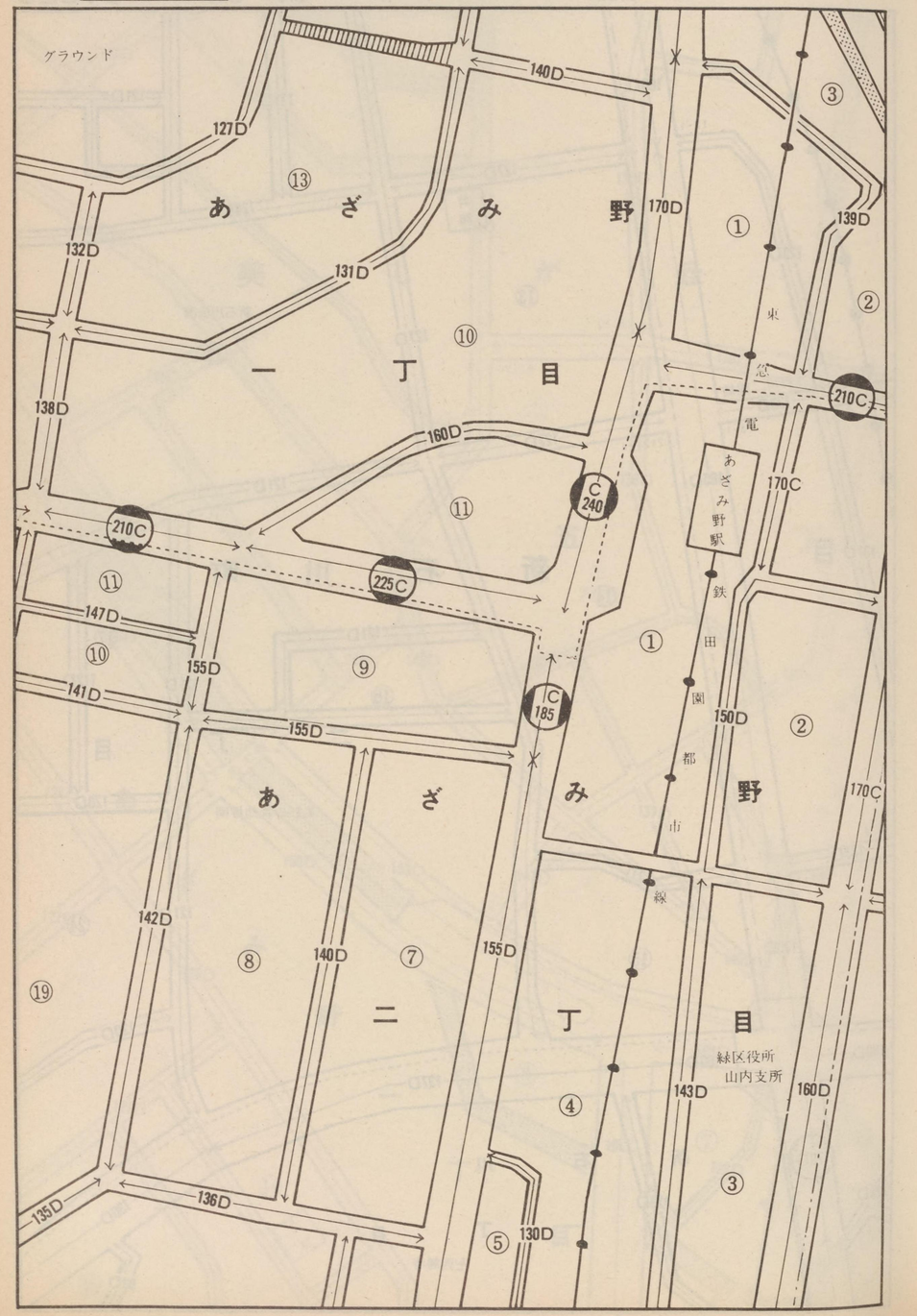

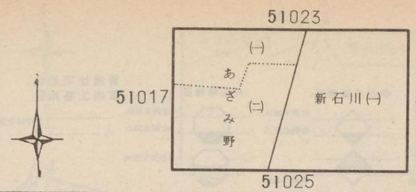

緑（緑区） 51024

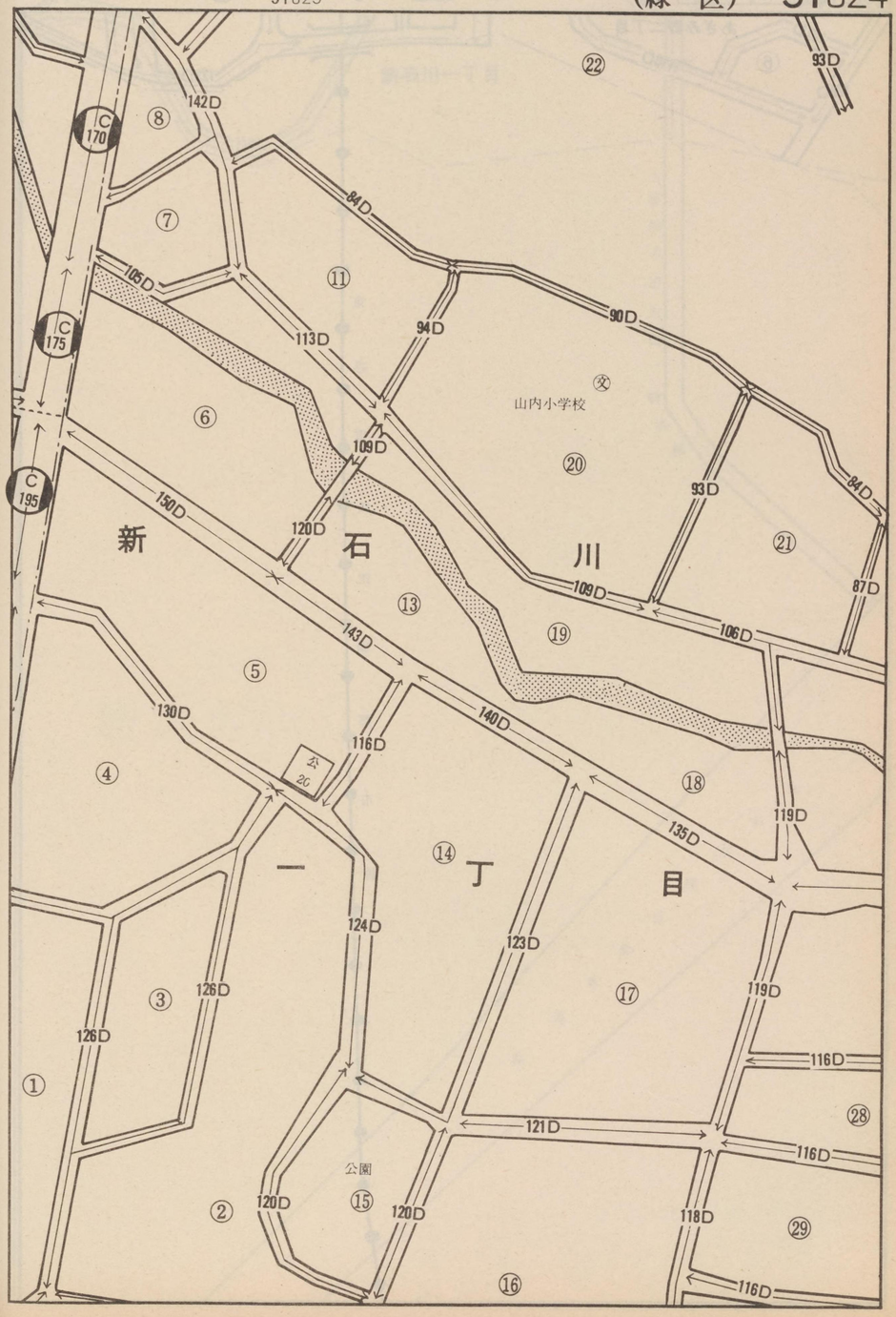

記号	借地権割合	記号	借地権割合
A	90%	E	50%
B	80%	F	40%
C	70%	G	30%
D	60%	H	20%

繁華街・高度商業地区
道路を中心として全地域
道路沿い

普通商業地区
併用住宅地区
全地域
北側道路沿い
南側全地域

中小工場地区
北側全地域
南側道路沿い
南側全地域

大工場地区
北側全地域
南側道路沿い
北側全地域

普通住宅地区
家内工業地区
無印は全地域

51025

あざみ野二丁目

121D
128D
130D
123D
⑥

東急電鉄田園都市線

51024

あざみ野(二)
新石川(一)

51018
51031

緑（緑区） 51025

新石川一丁目

119D
118D

主要地方道生田・横浜線

東名高速自動車道路

記号	借地権割合	記号	借地権割合
A	90%	E	50%
B	80%	F	40%
C	70%	G	30%
D	60%	H	20%

繁華街・高度商業地区
道路を中心として全地域
道路沿い

普通商業地区
併用住宅地区
全地域
北側道路沿い
南側全地域

中小工場地区
北側全地域
南側道路沿い
南側全地域

大工場地区
北側全地域
南側道路沿い
北側全地域

普通住宅地区
家内工業地区
無印は全地域

51026

向　ケ　丘

川崎北署

1

⑳ 美しが丘二丁目

郵　政　宿　舎

4

25-1

51020

川崎北署管内

美しが丘(二)

51027

緑
(緑　区)　51026

営　生

管内

記号	借地権割合	記号	借地権割合
A	90%	E	50%
B	80%	F	40%
C	70%	G	30%
D	60%	H	20%

繁華街・高度商業地区
道路を中心として全地域
道路沿い

普通商業地区 併用住宅地区
全地域
北側道路沿い
南側全地域

中小工場地区
北側全地域
南側道路沿い
南側全地域

大工場地区
北側全地域
南側道路沿い
北側全地域

普通住宅地区 家内工業地区
無印は全地域

51027

美しが丘

美しが丘東小学校

美しが丘公園

二丁目

144D 155D 160D 165D 205C 180C 141D 195C 235C 210C 250C 275C 150D 170D 220C

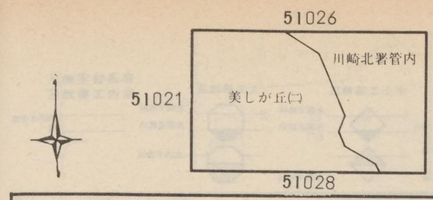

緑 (緑区) 51027

川崎北署管内

向ケ丘

至東京

141D 160D

記号	借地権割合	記号	借地権割合
A	90%	E	50%
B	80%	F	40%
C	70%	G	30%
D	60%	H	20%

繁華街・高度商業地区
普通商業地区 併用住宅地区
中小工場地区
大工場地区
普通住宅地区 家内工業地区

51028

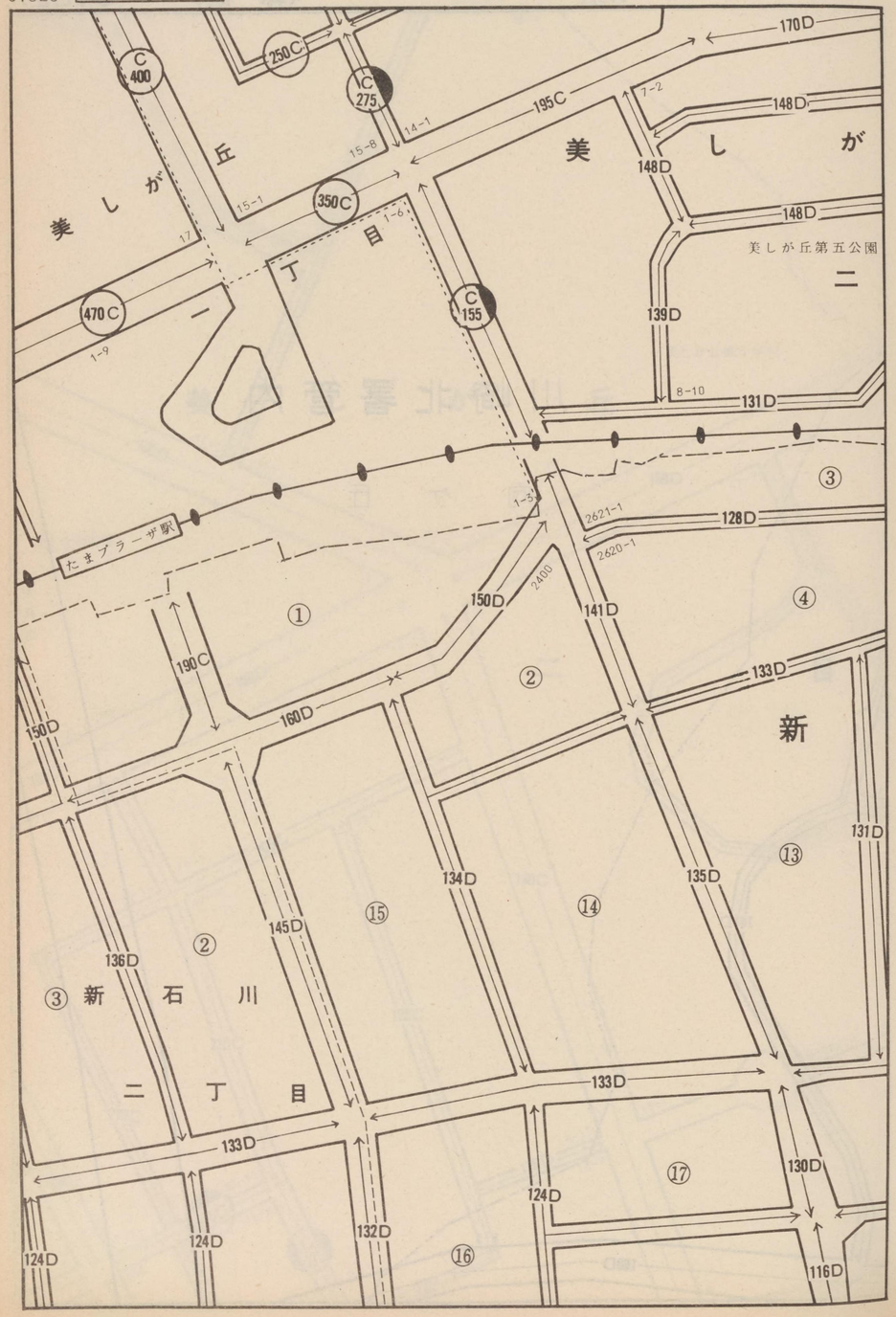

51027

51022 51032 51029

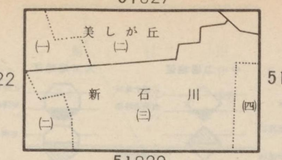

緑（緑区） 51028

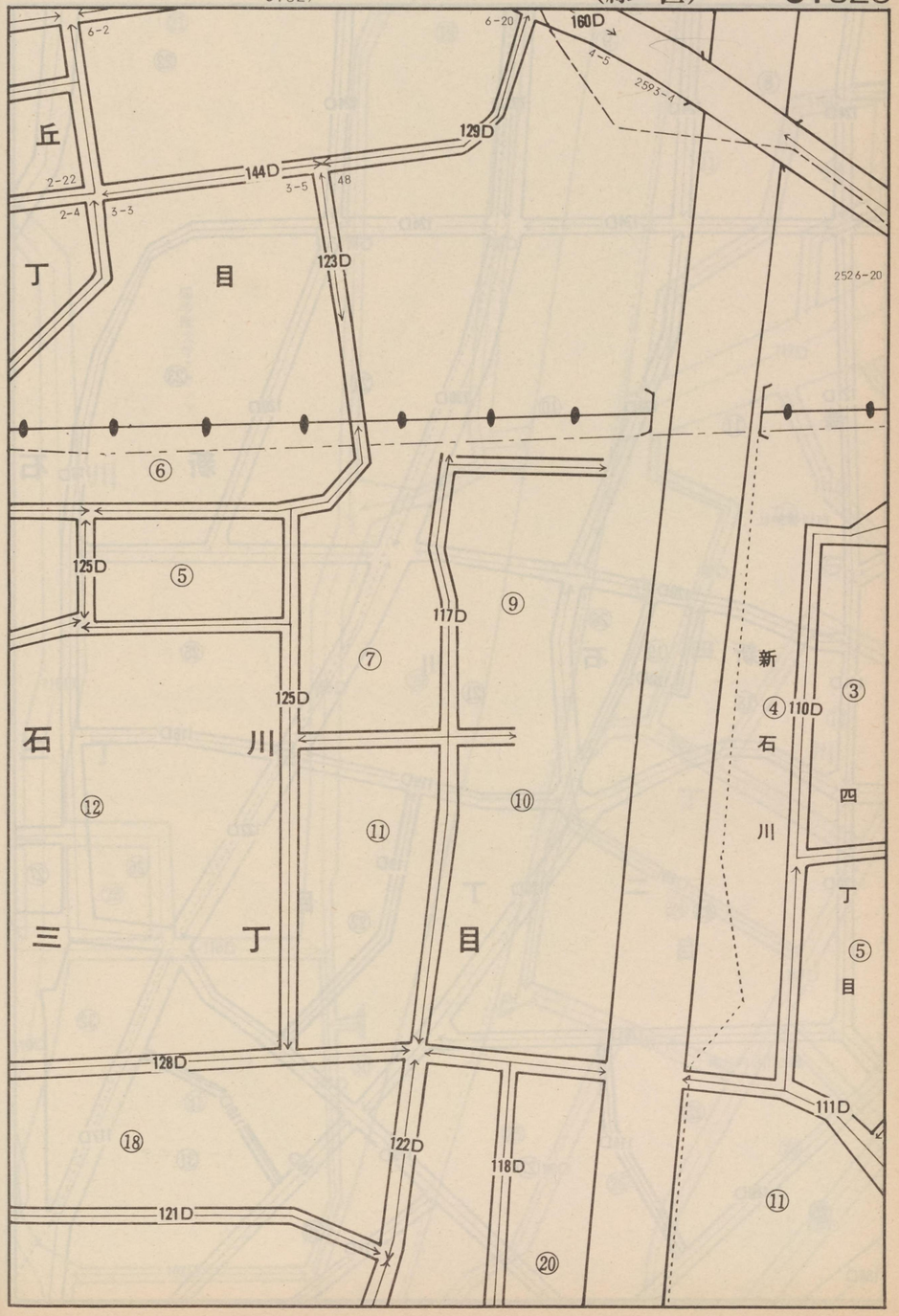

記号	借地権割合	記号	借地権割合
A	90%	E	50%
B	80%	F	40%
C	70%	G	30%
D	60%	H	20%

繁華街・高度商業地区
道路を中心として全地域
道路沿い

普通商業地区
併用住宅地区
全地域
北側道路沿い
南側全地域

中小工場地区
北側全地域
南側道路沿い
南側全地域

大工場地区
北側全地域
南側道路沿い
北側全地域

普通住宅地区
家内工業地区
無印は全地域

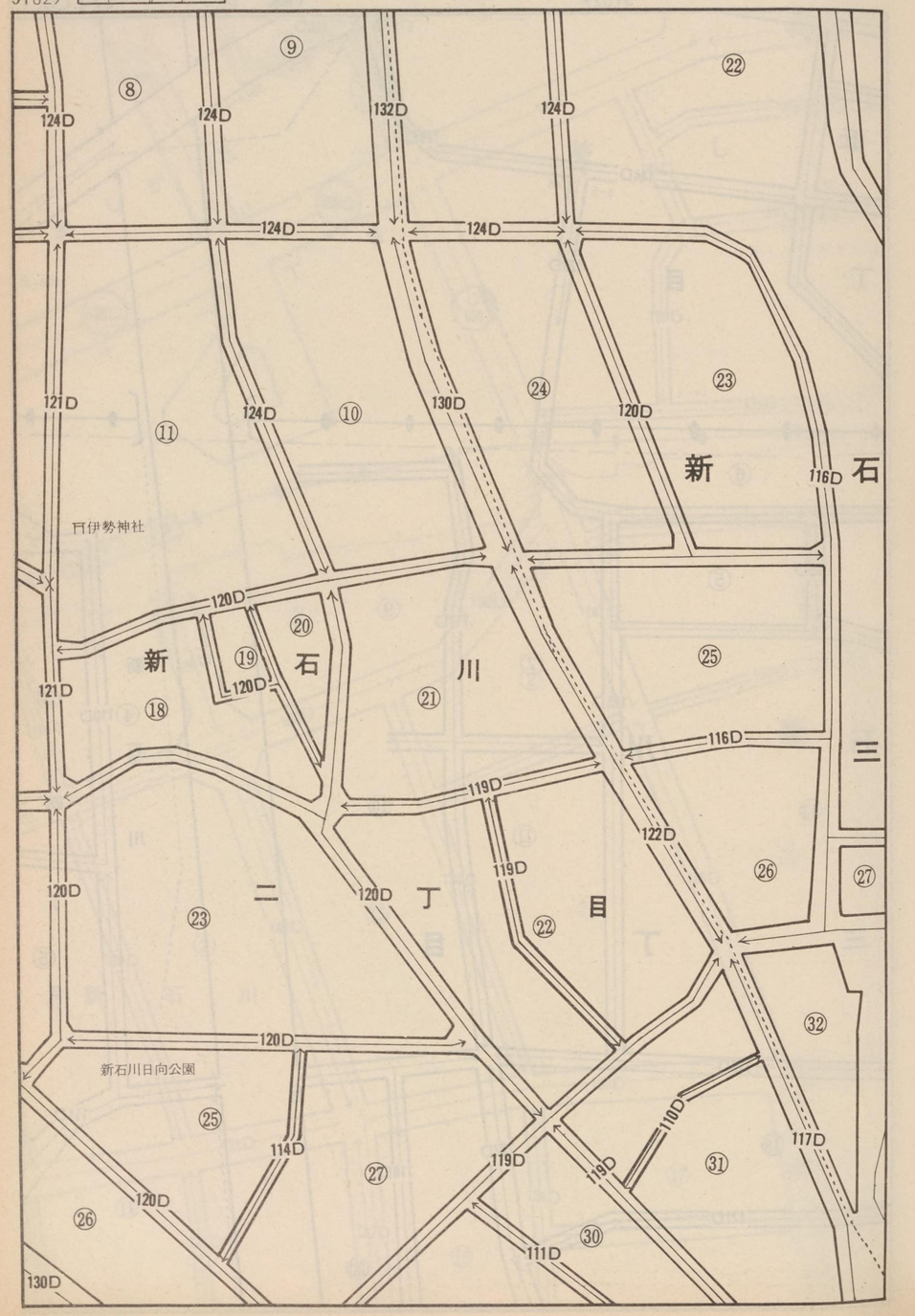

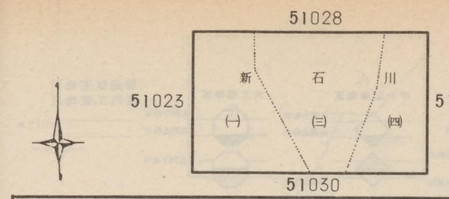

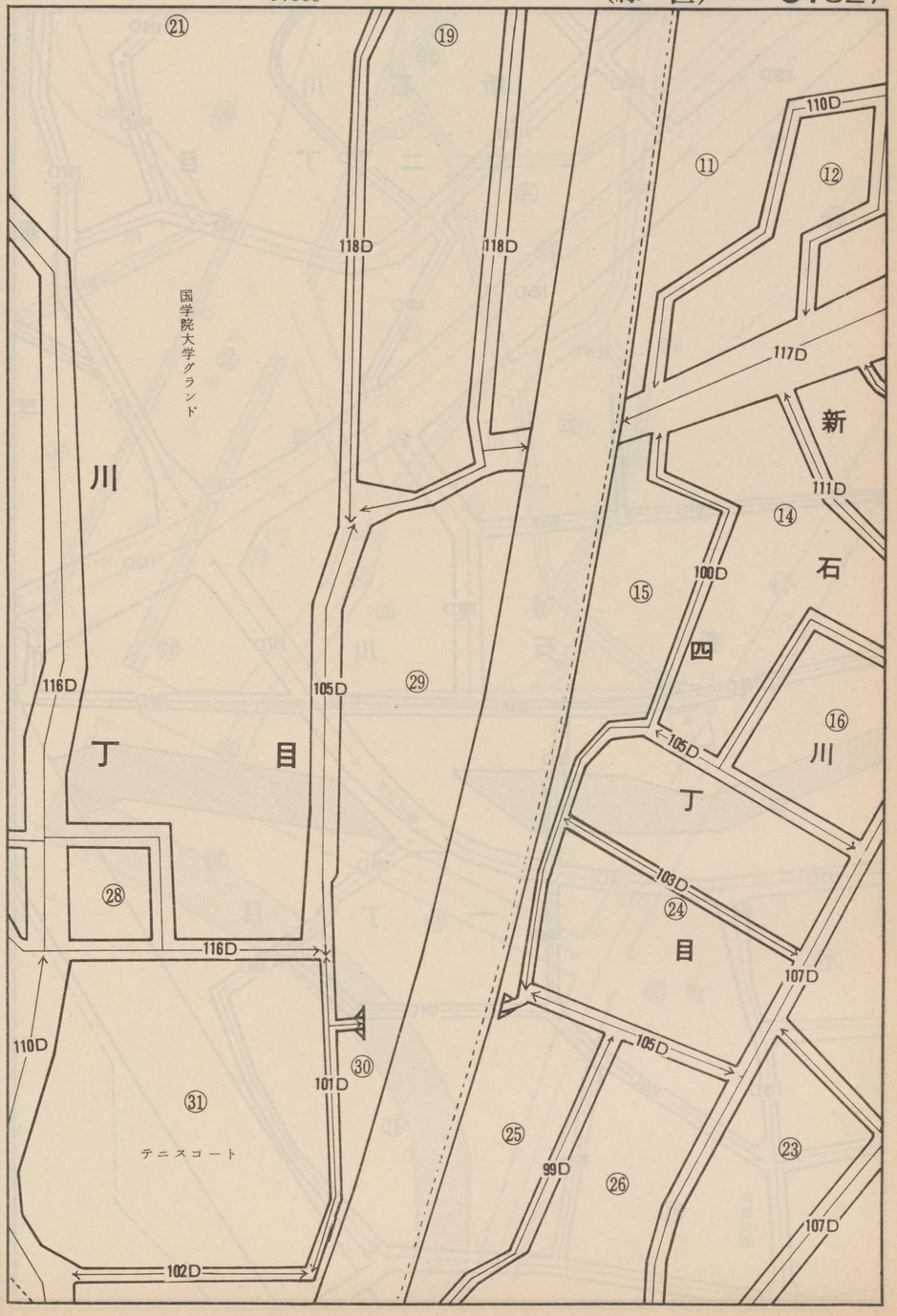

記号	借地権割合	記号	借地権割合
A	90%	E	50%
B	80%	F	40%
C	70%	G	30%
D	60%	H	20%

繁華街・高度商業地区
道路を中心として全地域
道路沿い

普通商業地区
併用住宅地区
全地域
北側道路沿い
南側全地域

中小工場地区
北側全地域
南側道路沿い
南側全地域

大工場地区
北側全地域
南側道路沿い
北側全地域

普通住宅地区
家内工業地区
無印は全地域

51030

新石川二丁目
新石川三丁目
一丁目
新石川
驚神社
向根公園
基4

130D 120D 116D 111D 119D 117D 111D 125D 100D 84D 92D 118D 101D 107D 106D 101D 101D 96D 122D 116D 101D 99D 98D 101D 116D 108D 99D

23 24 27 28 29 30 31 32 33 34 35 36 37 38 39 40 41

51029
51024
51031
(一) (二) (三) (四)
新石川
在田町

緑（緑区） 51030

石川
東名高速自動車道路
新石川
四丁目
荏田町
国道246号線
境川

110D 106D 100D 98D 109D 105D 100D 108D 108D 106D 105D 112D 118D 121D

27 28 29 30 31 32 33 34 35

記号	借地権割合	記号	借地権割合
A	90%	E	50%
B	80%	F	40%
C	70%	G	30%
D	60%	H	20%

繁華街・高度商業地区
道路を中心として全地域
道路沿い

普通商業地区
併用住宅地区
全地域
北側道路沿い
南側全地域

中小工場地区
北側全地域
南側道路沿い
南側全地域

大工場地区
北側全地域
南側道路沿い
北側全地域

普通住宅地区
家内工業地区
無印は全地域

51031

新石川一丁目

東名高速自動車道路

荏田町

51030

新石川(一)

51025

荏田町

緑
(緑区) 51031

121D

緑地

緑地

関根橋

一般国道246号

早渕川

港北区

中川町

記号	借地権割合	記号	借地権割合
A	90%	E	50%
B	80%	F	40%
C	70%	G	30%
D	60%	H	20%

繁華街・高度商業地区
道路を中心として全地域
道路沿い

普通商業地区
併用住宅地区
全地域
北側道路沿い
南側全地域

中小工場地区
北側全地域
南側道路沿い
南側全地域

大工場地区
北側全地域
南側道路沿い
北側全地域

普通住宅地区
家内工業地区
[illegible]は全地域

51032

興人有馬アパート

140D

京浜急行電鉄
鷺沼変電所

東急電鉄田園都市線

鷺沼公園

㊏
鷺沼小学校
グラウンド

川崎北署
管内

鷺

①
125D
107D
新
110D
②
四
石
⑤
丁
川
目
⑥
114D
125D
⑦
111D

51028
新石川(四)
51033

緑（緑　区）　51032

三菱重工有馬アパート

児童公園

沼

二　丁　目

記号	借地権割合	記号	借地権割合
A	90%	E	50%
B	80%	F	40%
C	70%	G	30%
D	60%	H	20%

繁華街・高度商業地区
道路を中心として全地域
道路沿い

普通商業地区
併用住宅地区
全地域
北側道路沿い
南側全地域

中小工場地区
北側全地域
南側道路沿い
南側全地域

大工場地区
北側全地域
南側道路沿い
北側全地域

普通住宅地区
家内工業地区
無印は全地域

51033

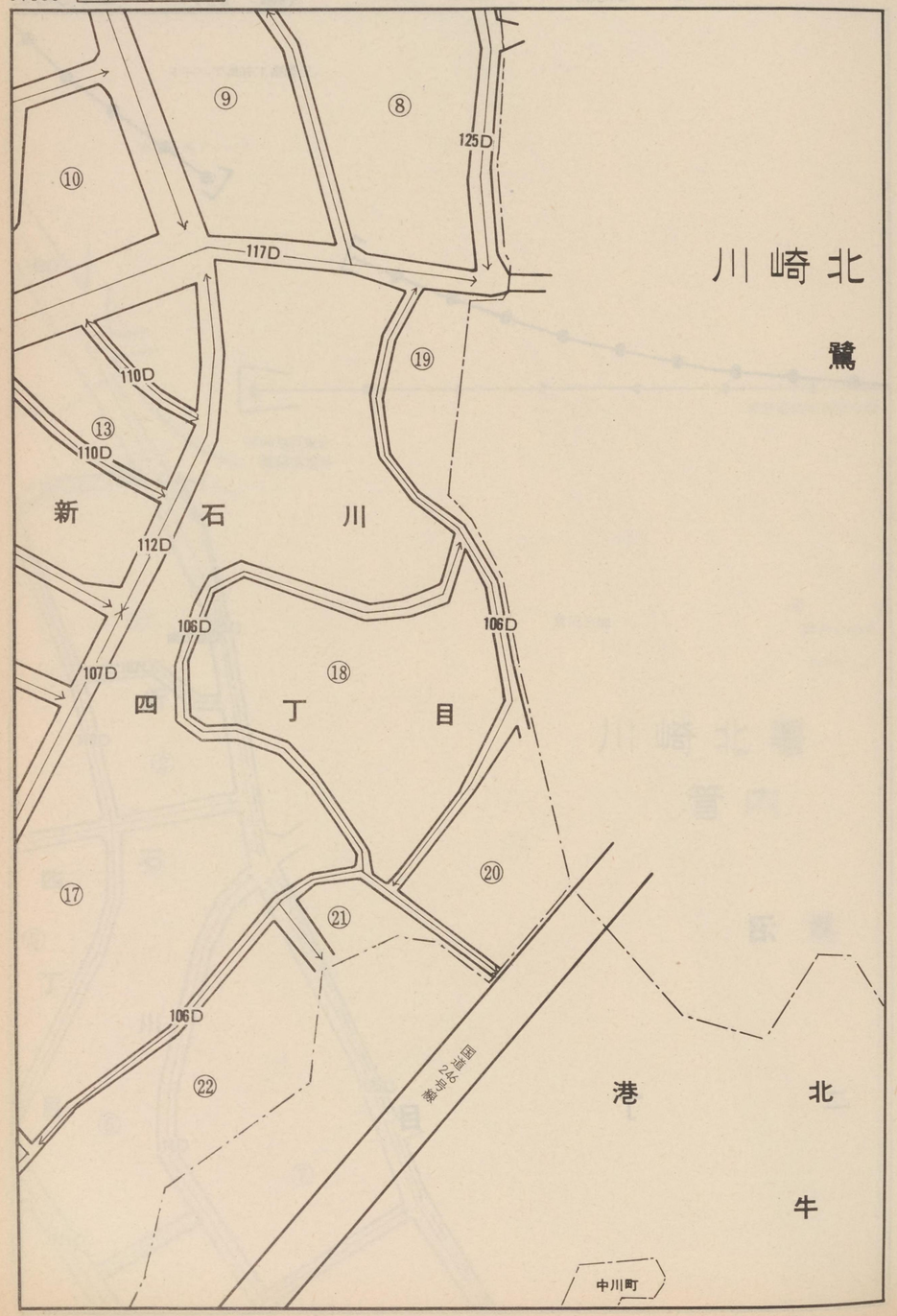

川崎北

鷺

51032

51029

新石川四

緑
(緑区)
51033

署管内

沼

二丁目

区

久保町

記号	借地権割合	記号	借地権割合
A	90%	E	50%
B	80%	F	40%
C	70%	G	30%
D	60%	H	20%

繁華街・高度商業地区
道路を中心として全地域
道路沿い

普通商業地区
併用住宅地区
全地域
北側道路沿い
南側全地域

中小工場地区
北側全地域
南側道路沿い
南側全地域

大工場地区
北側全地域
南側道路沿い
北側全地域

普通住宅地区
家内工業地区
無印は全地域

51034

長

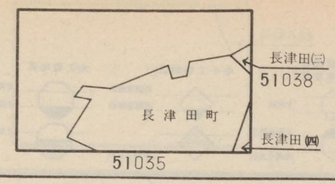

緑
(緑　区)　51034

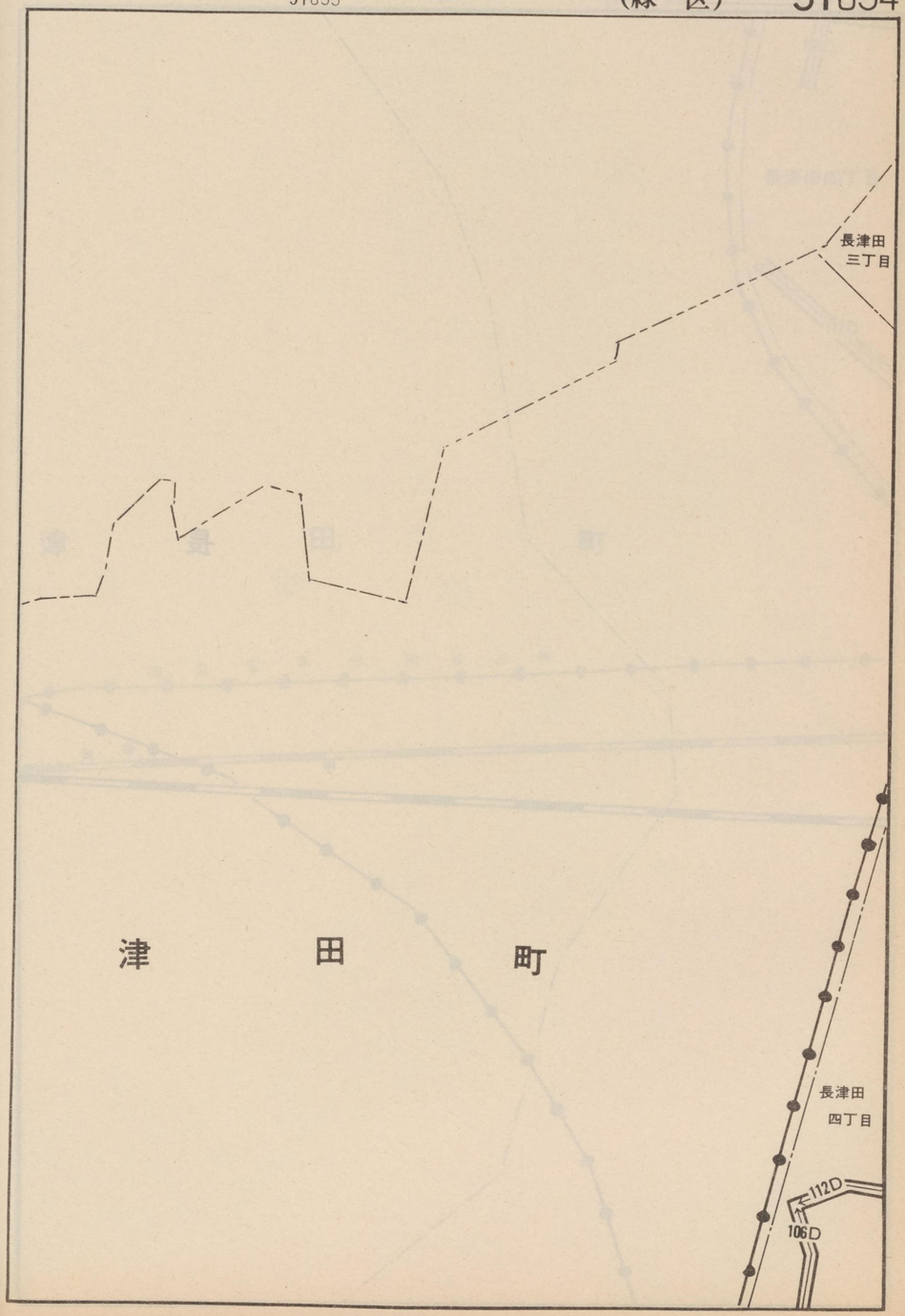

津　田　町

記号	借地権割合	記号	借地権割合
A	90%	E	50%
B	80%	F	40%
C	70%	G	30%
D	60%	H	20%

繁華街・高度商業地区
道路を中心として全地域
道路沿い

普通商業地区
併用住宅地区
全地域
北側道路沿い
南側全地域

中小工場地区
北側全地域
南側道路沿い
南側全地域

大工場地区
北側全地域
南側道路沿い
北側全地域

普通住宅地区
家内工業地区
無印は全地域

51035

長

横

浜

51034

長津田(四)

長津田町

51039

51036

緑
(緑区)

51035

106D

長津田四丁目

112D

津田町

東急電鉄田園都市線

線

記号	借地権割合	記号	借地権割合
A	90%	E	50%
B	80%	F	40%
C	70%	G	30%
D	60%	H	20%

繁華街・高度商業地区
道路を中心として全地域
道路沿い

普通商業地区
併用住宅地区
全地域
北側道路沿い
南側全地域

中小工場地区
北側全地域
南側道路沿い
南側全地域

大工場地区
北側全地域
南側道路沿い
北側全地域

普通住宅地区
家内工業地区
無印は全地域

51036

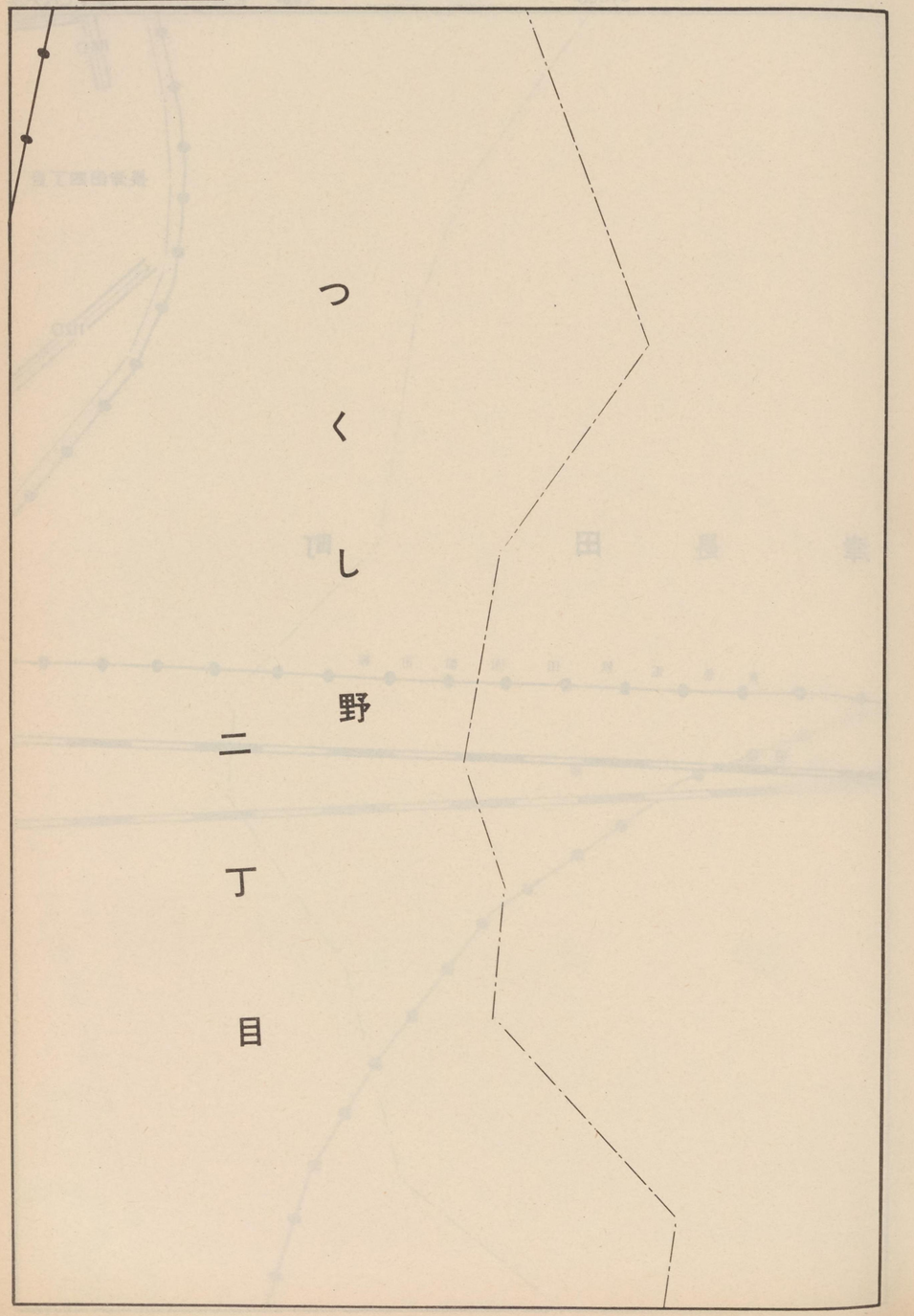

51035

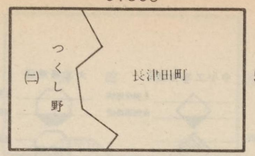

51040

緑
(緑　区)　51036



記号	借地権割合	記号	借地権割合
A	90%	E	50%
B	80%	F	40%
C	70%	G	30%
D	60%	H	20%

繁華街・高度商業地区
道路を中心として全地域
道路沿い

普通商業地区
併用住宅地区
全地域
北側道路沿い
南側全地域

中小工場地区
北側全地域
南側道路沿い
南側全地域

大工場地区
北側全地域
南側道路沿い
北側全地域

普通住宅地区
家内工業地区
無印は全地域

51037

恩

恩田川

長津田三丁目

恩田町 51045

長津田 51038

緑
(緑区) 51037

田 町

記号	借地権割合	記号	借地権割合
A	90%	E	50%
B	80%	F	40%
C	70%	G	30%
D	60%	H	20%

繁華街・高度商業地区
道路を中心として全地域
道路沿い

普通商業地区
併用住宅地区
全地域
北側道路沿い
南側全地域

中小工場地区
北側全地域
南側道路沿い
南側全地域

大工場地区
北側全地域
南側道路沿い
北側全地域

普通住宅地区
家内工業地区
無印は全地域

51038

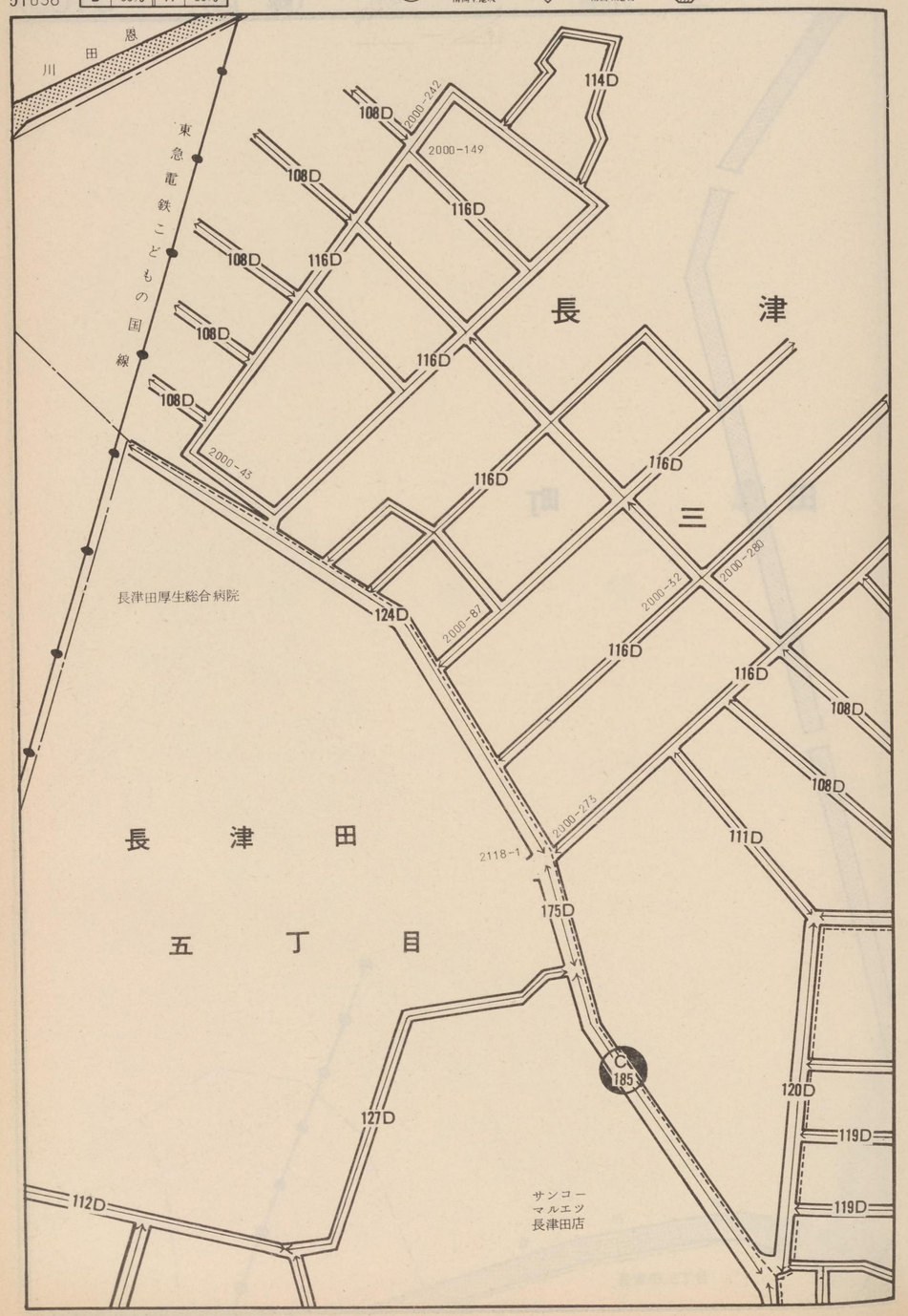

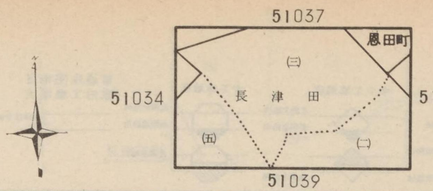

緑
(緑区) 51038

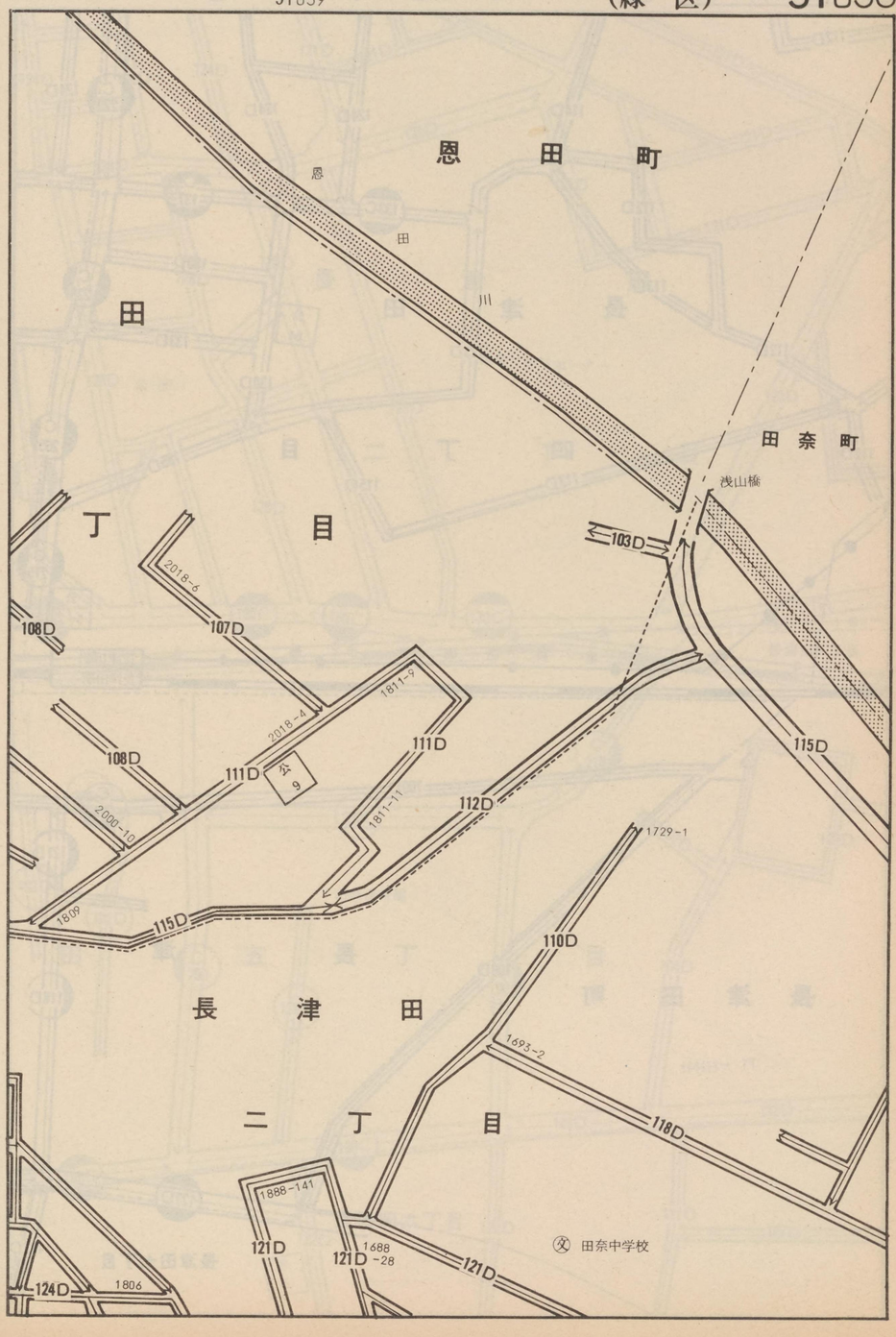

記号	借地権割合	記号	借地権割合
A	90%	E	50%
B	80%	F	40%
C	70%	G	30%
D	60%	H	20%

繁華街・高度商業地区
普通商業地区 併用住宅地区
中小工場地区
大工場地区
普通住宅地区 家内工業地区

51039

112D 114D 124D 124D 124D 112D 113D 112D 123D 130D 133D 130D 135D 112D 113D 115D 106D 100D 121D 118D 127D 122D

C 220 C 137 C 230 C 265 C 275 C 225

133C

公 64 公 5-2

長 津 田 四 丁 目

東急電鉄田園都市線 長津田駅 長津田駅

長津田町 長 津

大石神社

長津田七丁目

51038 51035 51047 51040 長津田町

(四) (二) (三) (五) (七) (六)

長 津 田

緑 (緑 区) 51039

124D 124D 124D 121D 121D 121D 125D 134D 121D 121D 121D 128D 128D 128D 公園 125D 123D 104D 128D 117D

C 135

東急ゴルフセンター

長 津 田 二 丁 目

240C 190C 180C 170C

長津田一丁目

C 210

250C 230C 102D 102D 102D 102D 102D 104D

田奈保育園

田 C 250 五 丁 目 C 190 128C

148D 132D 190C 180C 122D 111D 107D 122D

長津田六丁目

公 6

記号	借地権割合	記号	借地権割合
A	90%	E	50%
B	80%	F	40%
C	70%	G	30%
D	60%	H	20%

繁華街・高度商業地区
道路を中心として全地域
道路沿い

普通商業地区
併用住宅地区
全地域
北側道路沿い
南側全地域

中小工場地区
北側全地域
南側道路沿い
南側全地域

大工場地区
北側全地域
南側道路沿い
北側全地域

普通住宅地区
家内工業地区
無印は全地域

51040

長津田七丁目

国道246号線

長

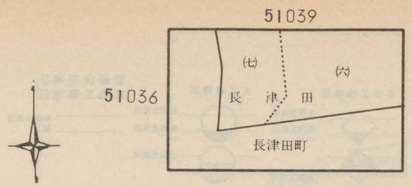

緑（緑区） 51040

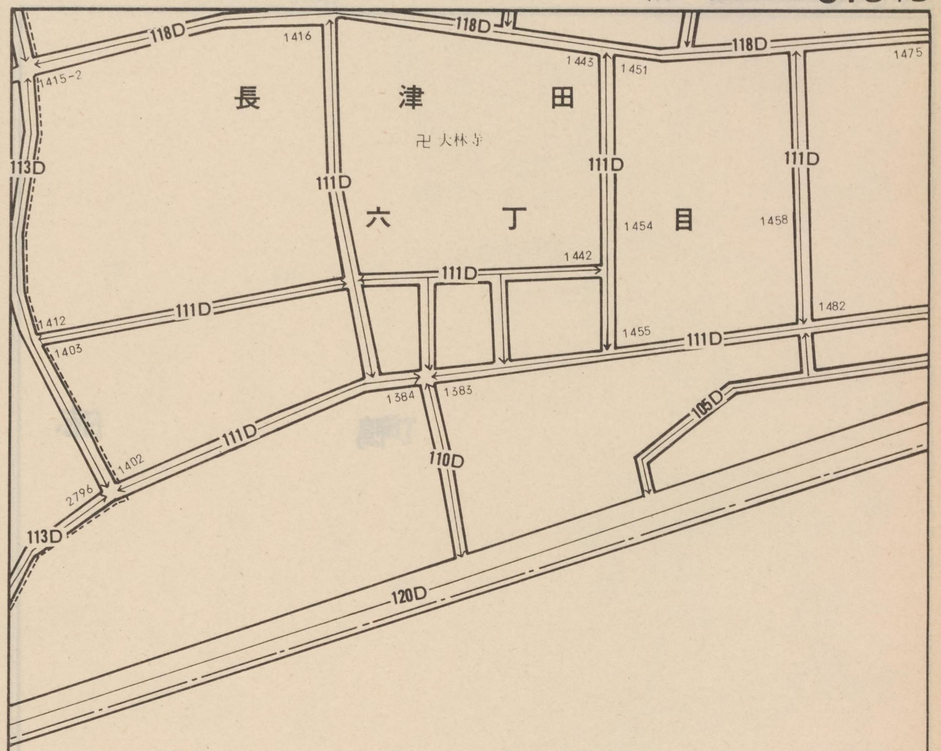

津田町

記号	借地権割合	記号	借地権割合
A	90%	E	50%
B	80%	F	40%
C	70%	G	30%
D	60%	H	20%

繁華街・高度商業地区
道路を中心として全地域
道路沿い

普通商業地区
併用住宅地区
全地域
北側道路沿い
南側全地域

中小工場地区
北側全地域
南側道路沿い
南側全地域

大工場地区
北側全地域
南側道路沿い
北側全地域

普通住宅地区
家内工業地区
無印は全地域

51041

鴨　志

51049

鴨志田町

51042

若草台

緑
（緑　区）　51041

田　町

850-1

110D

若草台

108D

850-1

記号	借地権割合	記号	借地権割合
A	90%	E	50%
B	80%	F	40%
C	70%	G	30%
D	60%	H	20%

繁華街・高度商業地区
道路を中心として全地域
道路沿い

普通商業地区
併用住宅地区
全地域
北側道路沿い
南側全地域

中小工場地区
北側全地域
南側道路沿い
南側全地域

大工場地区
北側全地域
南側道路沿い
北側全地域

普通住宅地区
家内工業地区
無印は全地域

51042

鴨志田町

102D

109D

22

桂台

51041

鴨志田町

若草台

桂台

51050

51043

緑（緑区）

51042

14

14-14

110D

12-5

15

12

110D

107D

16

117D

106D

106D

106D

19

18

11

若

20

草

106D

台

22

21

115D

109D

17

若草台第一公園

112D

112D

109D

112D

1

記号	借地権割合	記号	借地権割合
A	90%	E	50%
B	80%	F	40%
C	70%	G	30%
D	60%	H	20%

繁華街・高度商業地区
道路を中心として全地域
道路沿い

普通商業地区 併用住宅地区
全地域
北側道路沿い
南側全地域

中小工場地区
北側全地域
南側道路沿い
南側全地域

大工場地区
北側全地域
南側道路沿い
北側全地域

普通住宅地区 家内工業地区
無印は全地域

51043

桂

51042

若草台

桂　台

51051

51044

松風台

緑
（緑　区）

51043

若草台

台

117D

松風台

記号	借地権割合	記号	借地権割合
A	90%	E	50%
B	80%	F	40%
C	70%	G	30%
D	60%	H	20%

繁華街・高度商業地区
道路を中心として全地域
道路沿い

普通商業地区
併用住宅地区
全地域
北側道路沿い
南側全地域

中小工場地区
北側全地域
南側道路沿い
南側全地域

大工場地区
北側全地域
南側道路沿い
北側全地域

普通住宅地区
家内工業地区
無印は全地域

51044

桂台二号遊水池

恩田町

松

風

台

緑（緑区）

51044

51043

51052

51045

恩田町

松風台

榎が丘

公園

116D 117D 108D 111D 113D 114D 120D 125D 112D 115D 118D 123D 110D

35 36 37 38 39 40 41 42 31 32 33 34 29 30 28 25 26 27 23 22 54 55 53 47

23-1

記号	借地権割合	記号	借地権割合
A	90%	E	50%
B	80%	F	40%
C	70%	G	30%
D	60%	H	20%

繁華街・高度商業地区
道路を中心として全地域
道路沿い

普通商業地区 併用住宅地区
全地域
北側道路沿い
南側全地域

中小工場地区
北側全地域
南側道路沿い
南側全地域

大工場地区
北側全地域
南側道路沿い
北側全地域

普通住宅地区 家内工業地区
無印は全地域

51045

5065 松風台 110D 21-22 120D 17 113D 5063 113D 16 15 112D 118D 118D 55 56 56 37 35 38 107D 36 103D 39 49 48 104D 103D 104D 104D 50 104D 40 51 47 112D 44

恩田町

田

(文) 田奈小学校

51044

松風台 榎が丘 恩田町 田奈町

51037 51053 51046

緑 (緑区) 51045

53 112D 47 113D 47 115D 116D 115D 115D 墓地 榎が丘 49 公園 52 112D 112D 50 123D 45 44 116D 112D 120D 116D 51 105D 120D 116D 45 34 107D 119D 33 奈 107D 116D 町 23 113D 22 107D 109D 32 24 107D 109D 31 田奈第一公園 112D 31-44 109D 106D 25 27 110D 26 田奈第二公園