

85
85
85

85-63 □



1200701731051



始



東洋史沿革地圖目次

第一	亞細亞全圖	一
第二	三代略圖	二
第三	春秋十二國圖	二
第四	戰國七雄圖	三
第五	秦代地圖	四
第六	兩漢要地圖	五
第七	漢代塞外諸國交涉圖	六
(附圖) 三韓圖		
第八	東漢末及三國鼎立圖	七
第九	兩晉五胡分爭圖	八



目

次

一

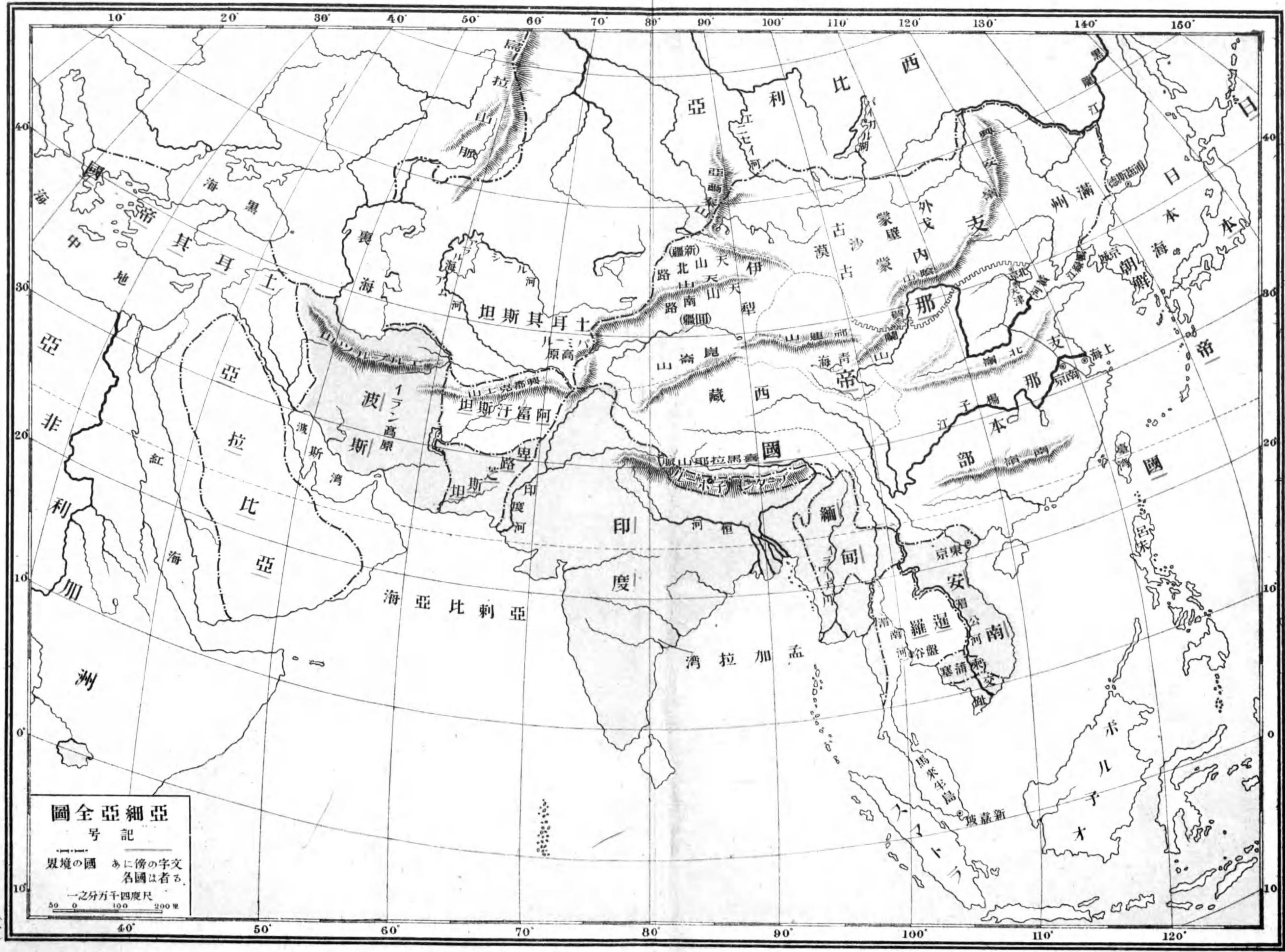
(其一) 泚水戰前諸國形勢圖
 (其二) 泚水戰後諸國分裂圖

第十 南北兩朝圖……………九
 (附圖) 隋一統前形勢圖

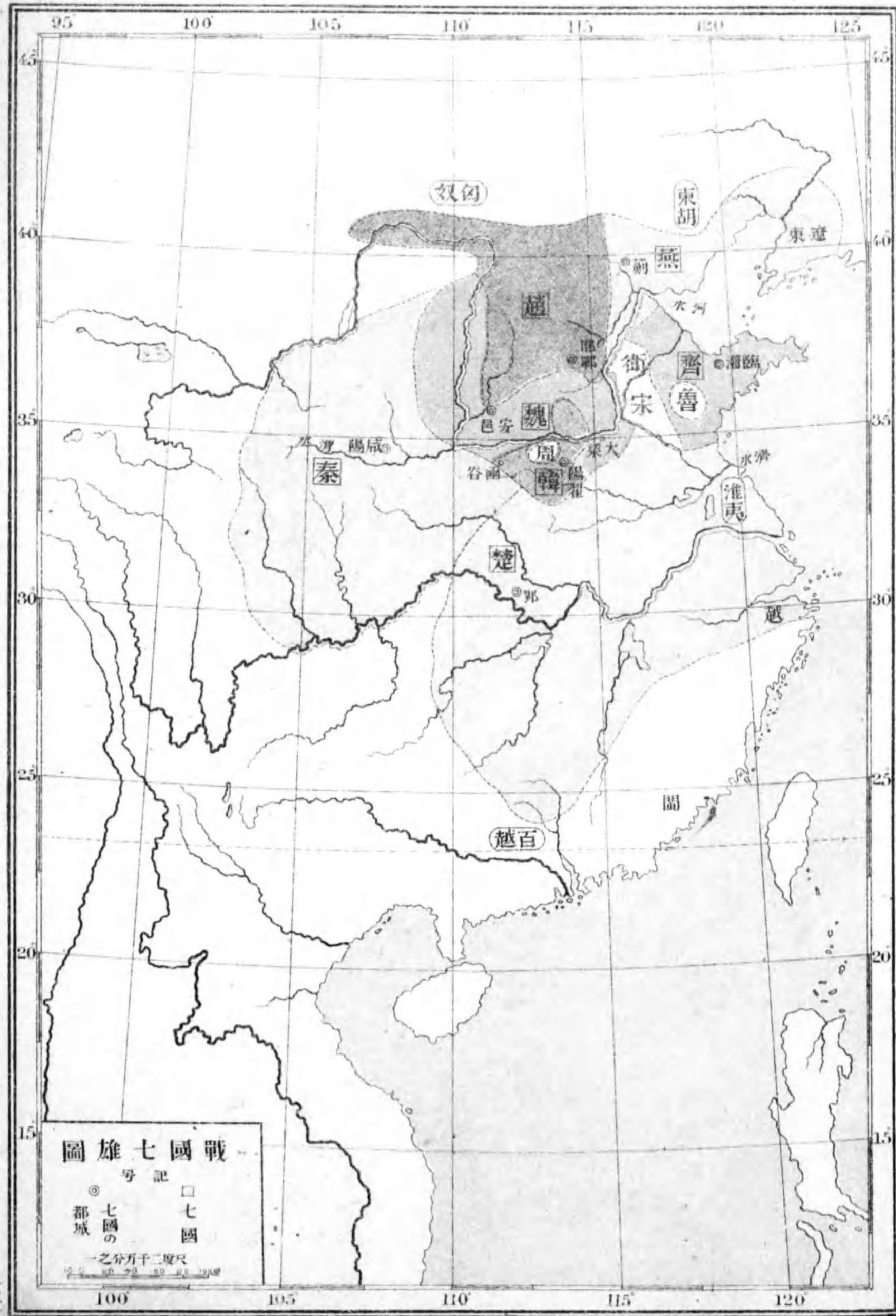
第十一 隋唐要地圖……………一〇
 第十二 三韓要地圖……………一一
 第十三 唐代塞外諸國交涉圖……………一二
 第十四 五代地圖……………一三
 第十五 宋遼交涉圖……………一四
 第十六 宋金元交涉圖……………一五
 第十七 蒙古全盛圖……………一六
 第十八 元明要地圖……………一七

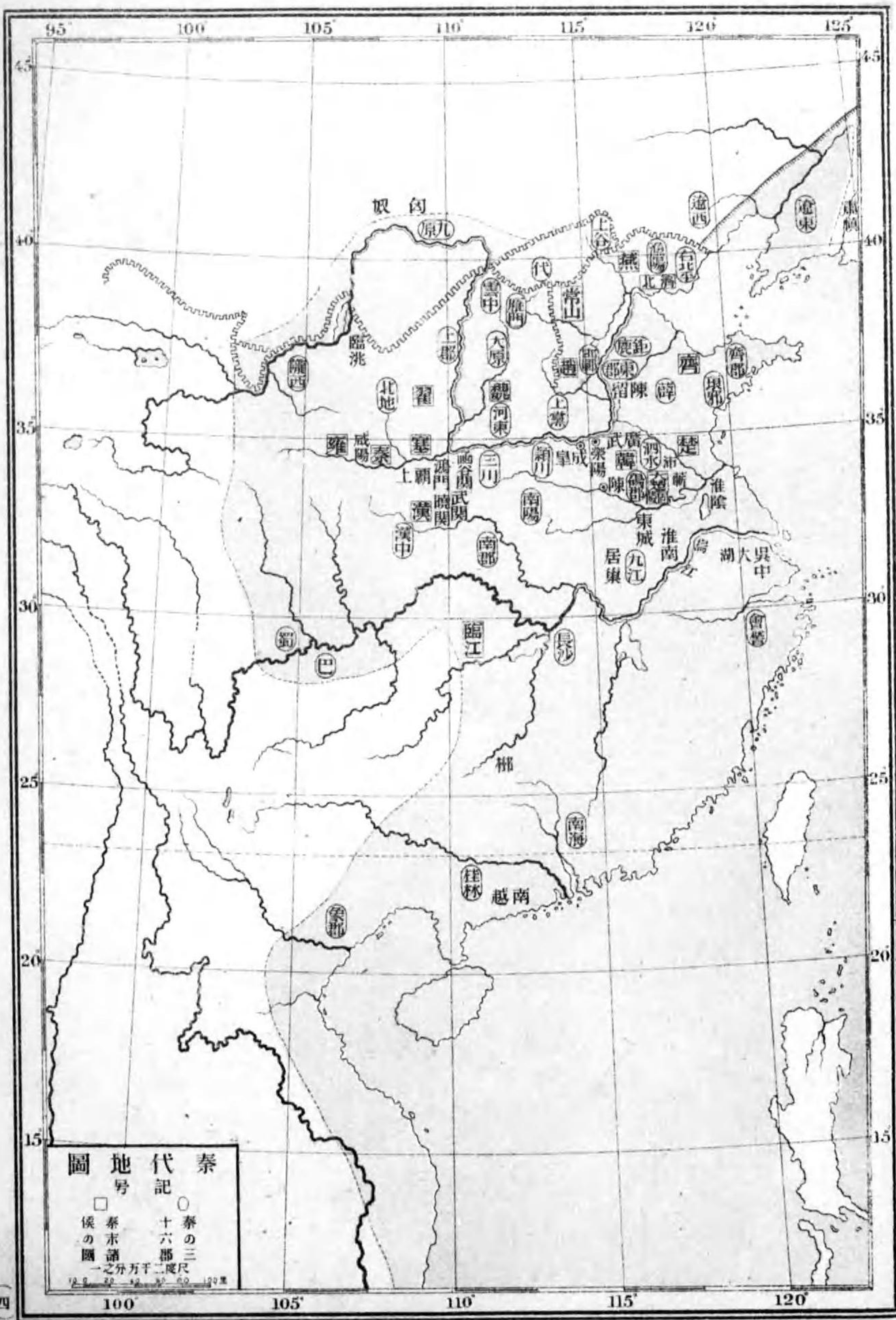
第十九 帖木兒大王兼併圖……………一八
 第二十 清代要地圖……………一九
 第二十一 西人東漸要地圖……………二〇
 第二十二 日韓清交涉圖……………二一

東洋史沿革地圖目次終

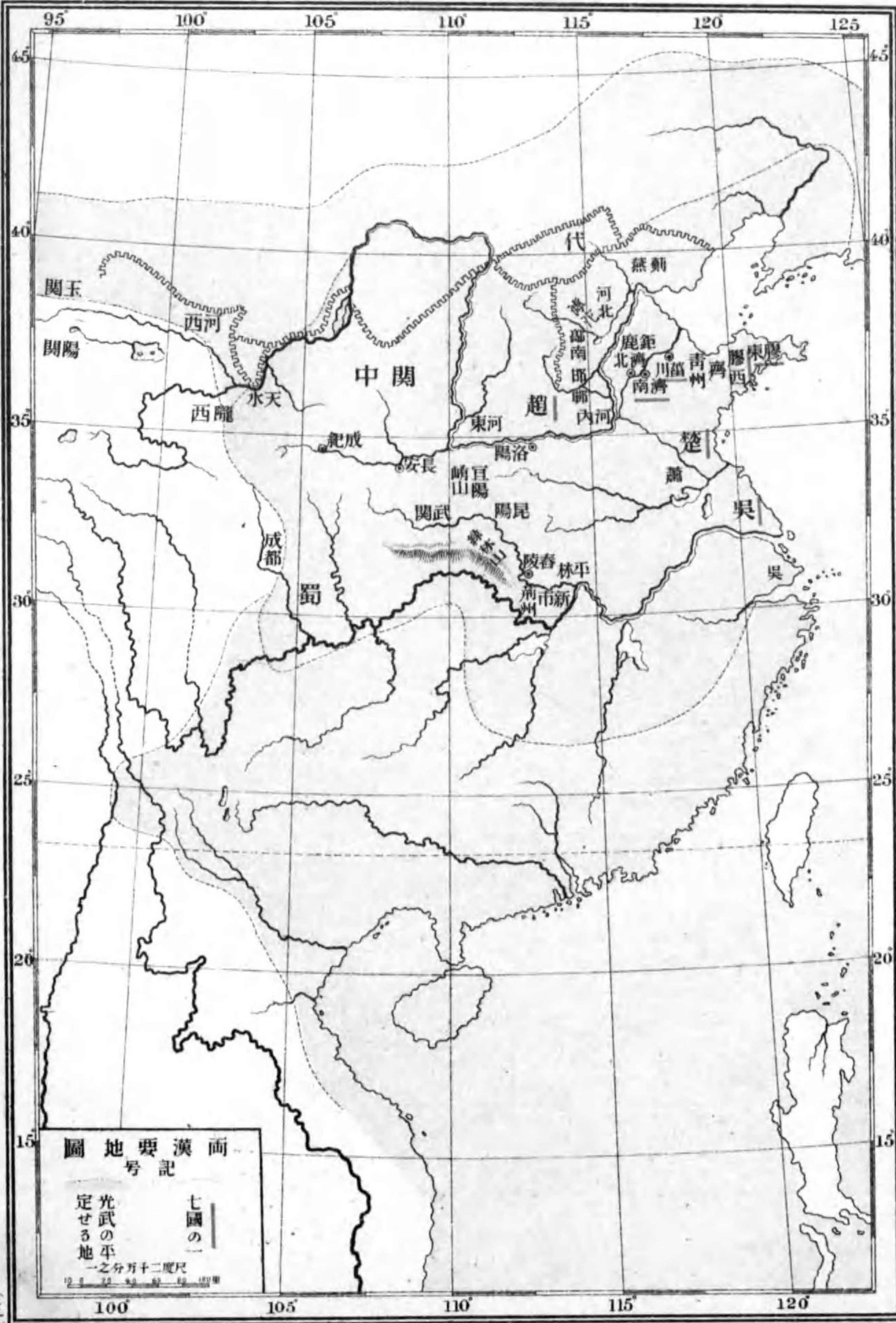


圖全亞細亞
 号記
 界境の國 あに傍の字文
 名國は者る
 一之分万千四度尺
 50 0 100 200 里



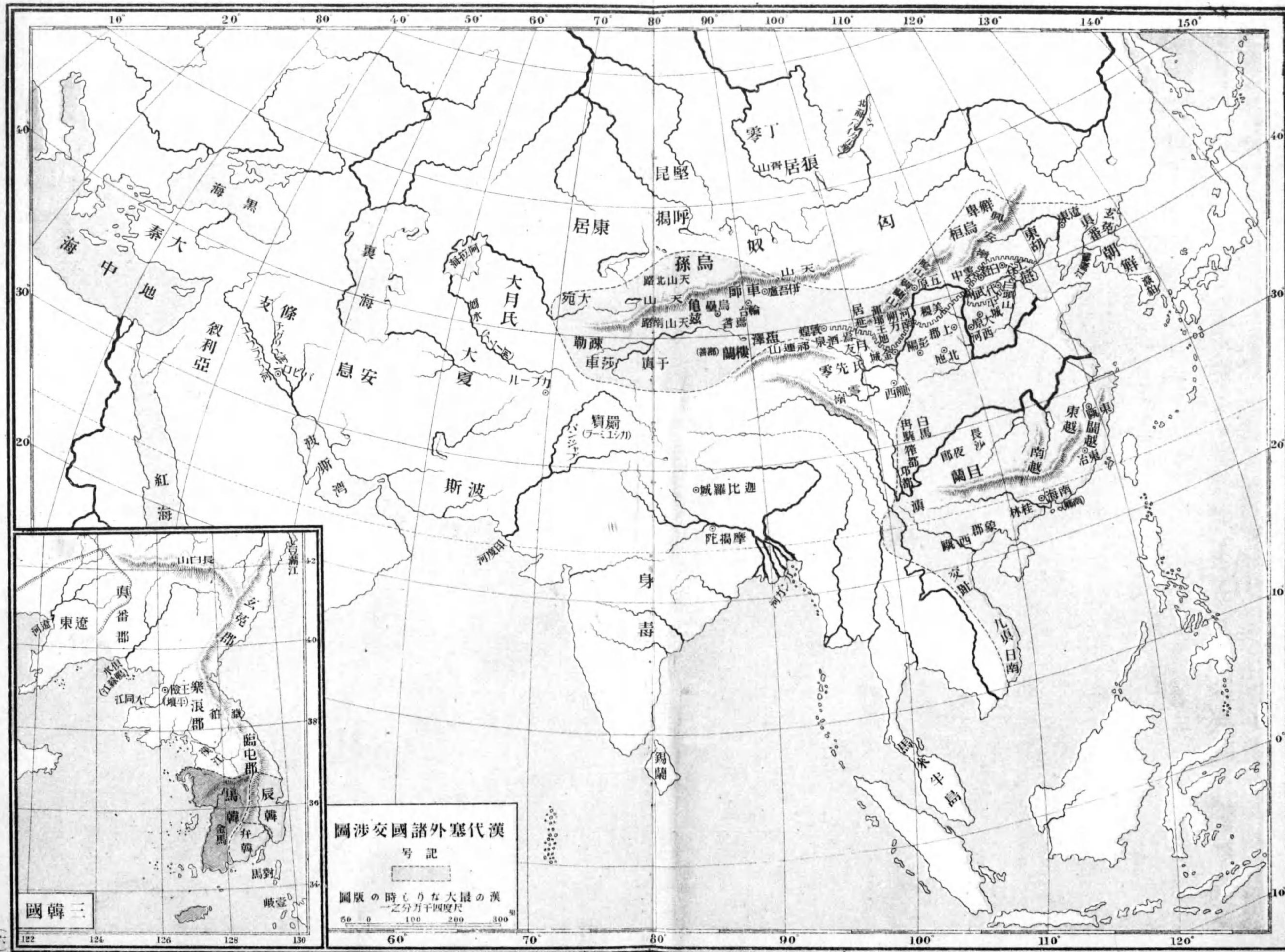


秦代地圖
 記號
 ○ 秦の三十六郡
 □ 秦末の國
 一之分万千二度尺



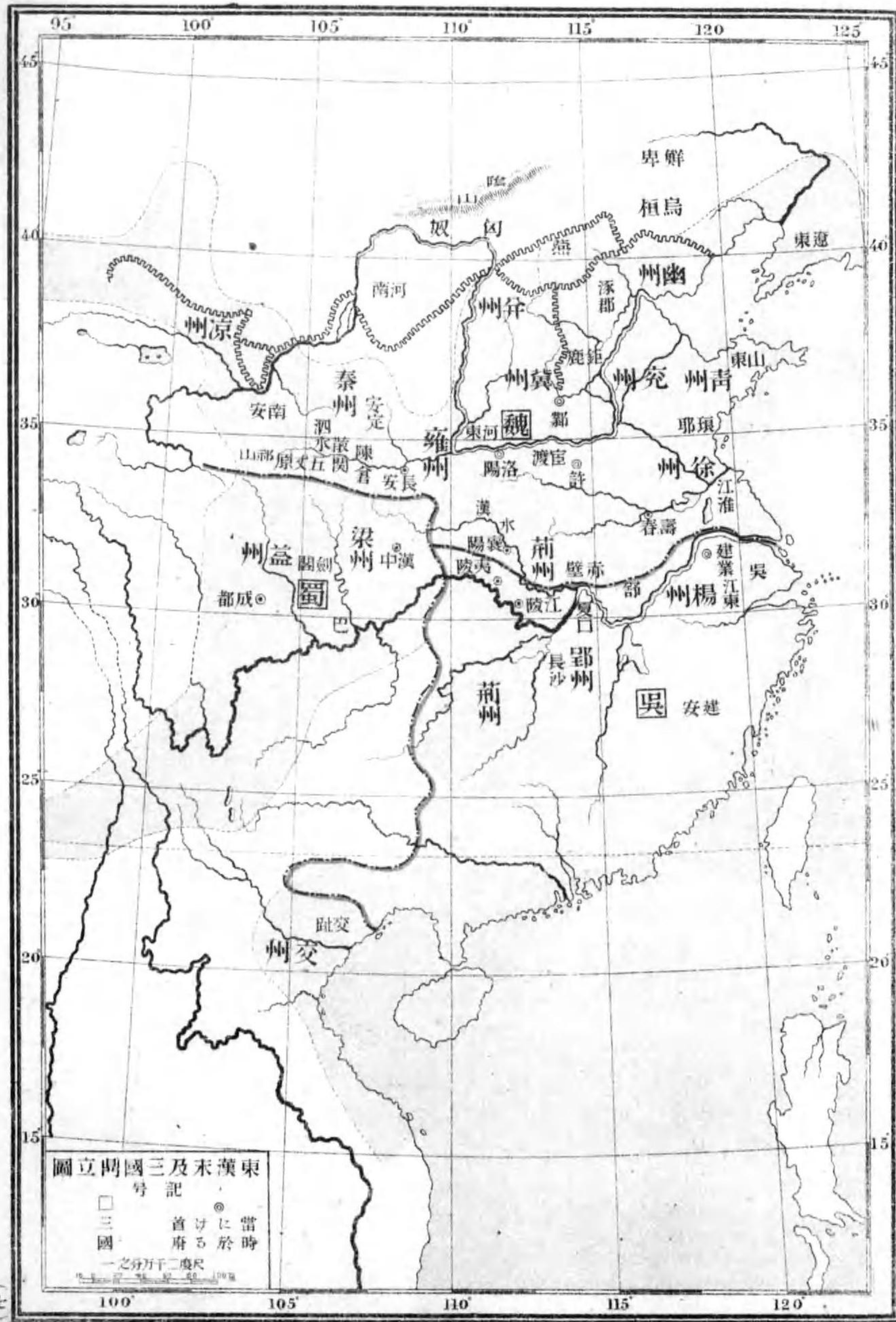
圖地要漢而
号記

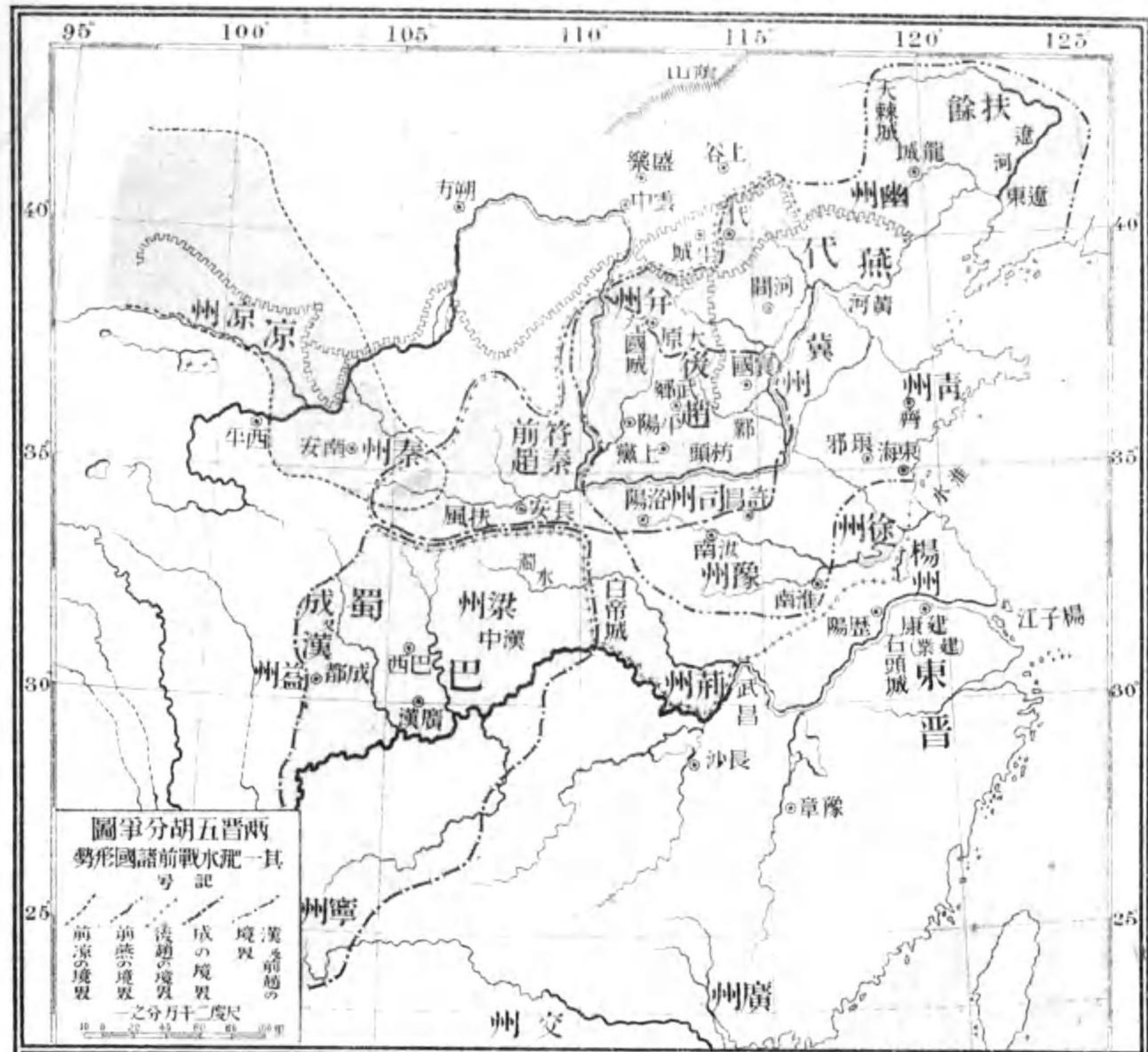
定光 七
せる武 國
地の平 の
一分十二度尺
一

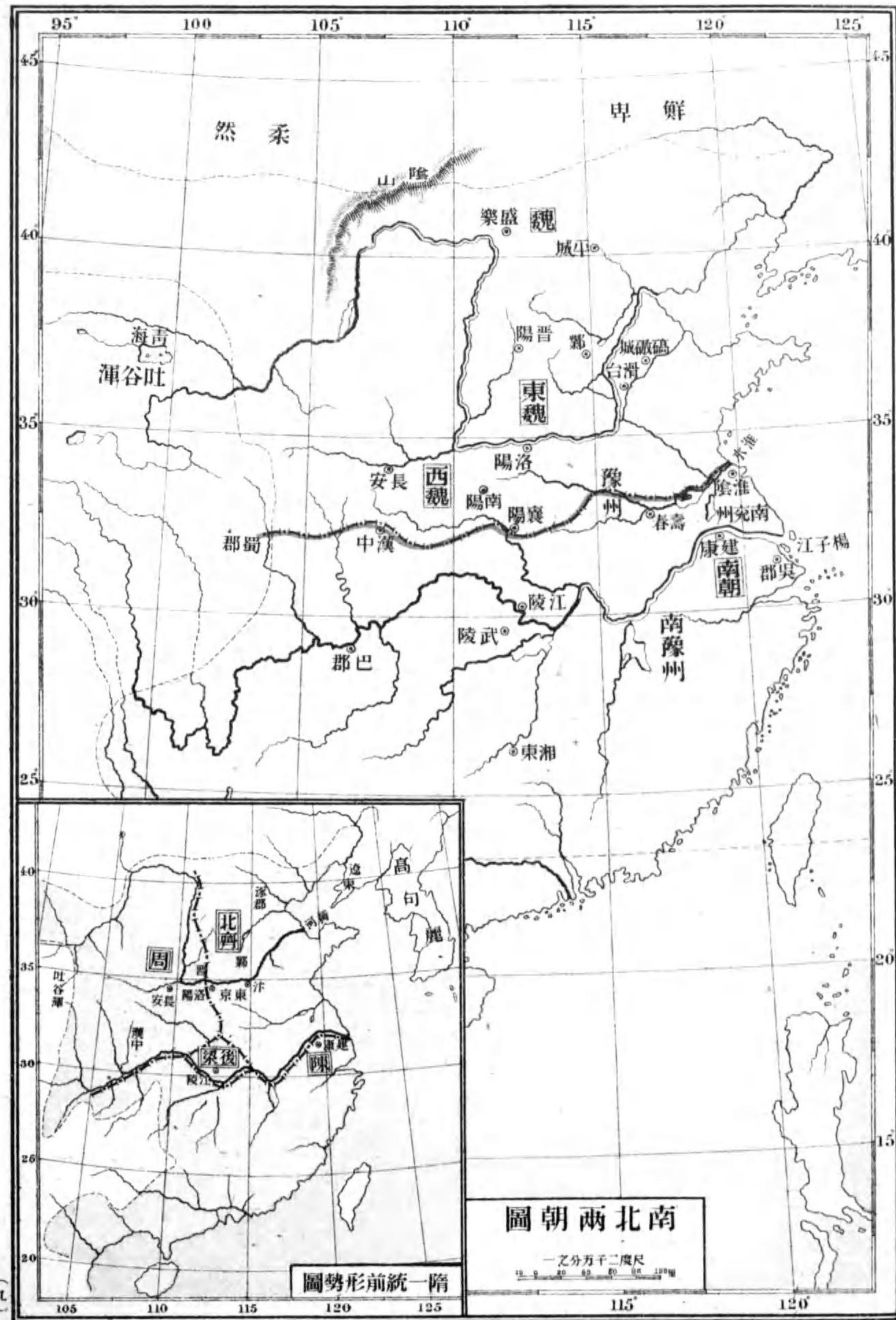


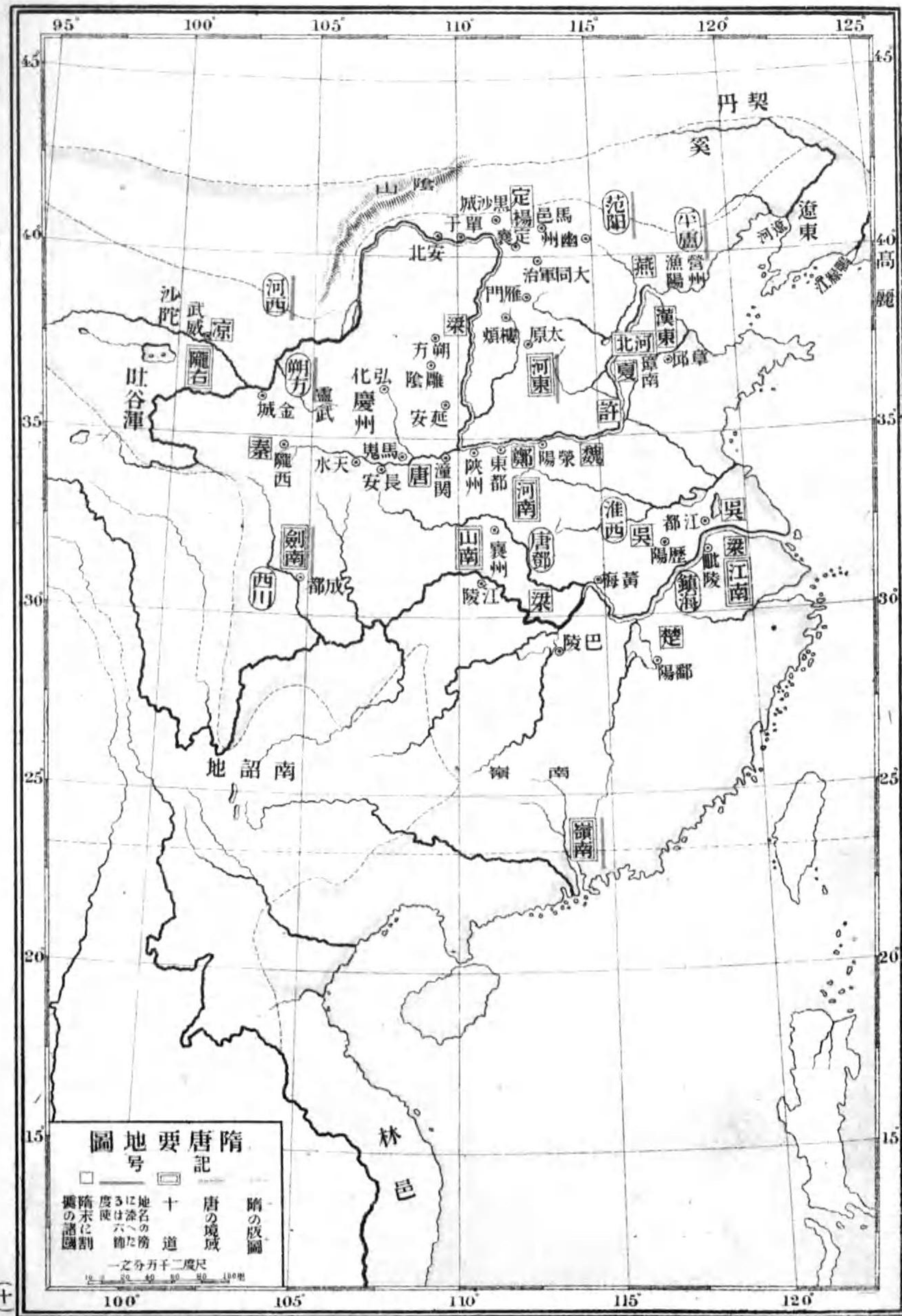
漢代塞外諸國交涉圖
 記号
 漢代最大のりな時版の圖
 一之分万千四度尺
 50 0 100 200 300

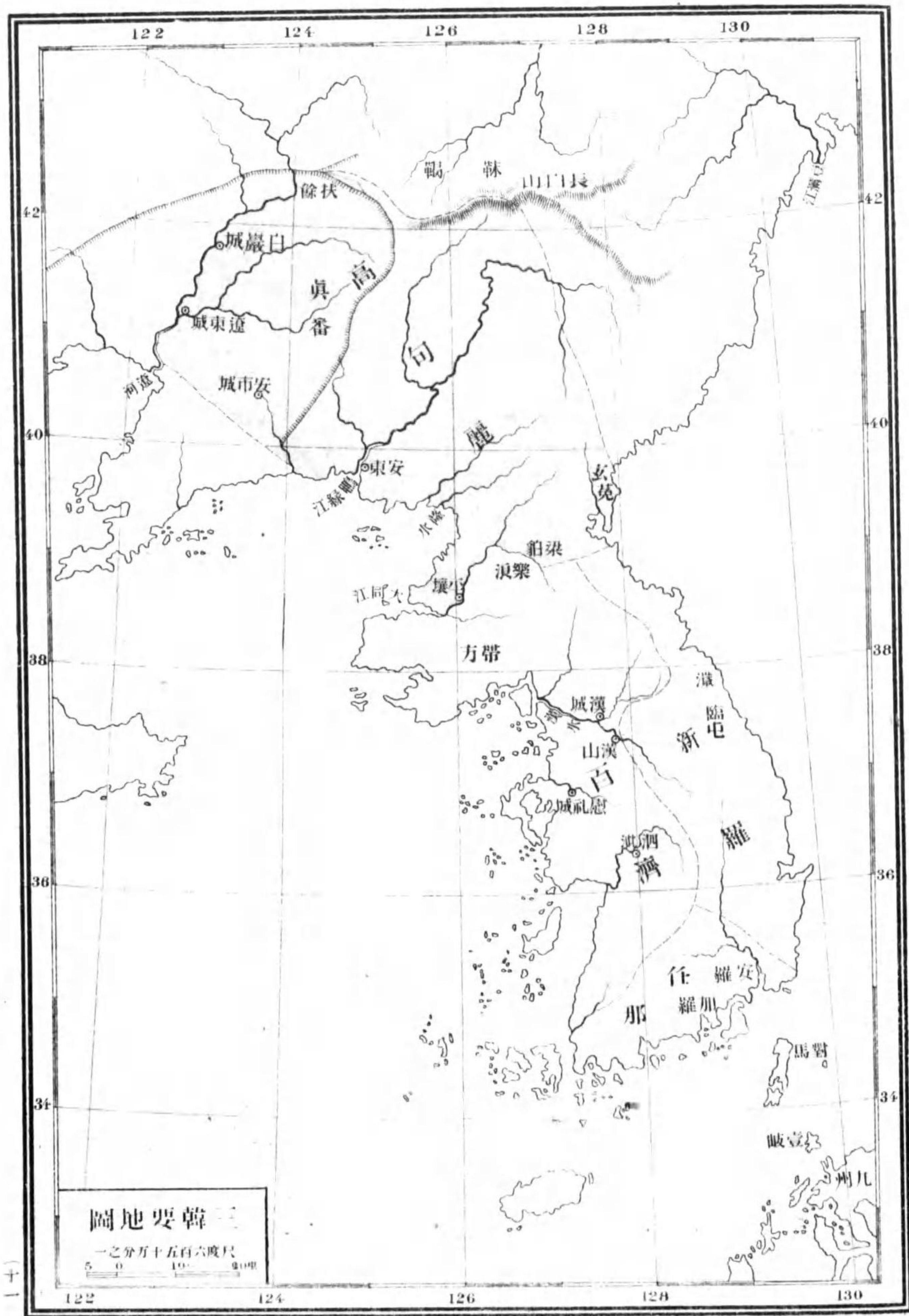
三韓國







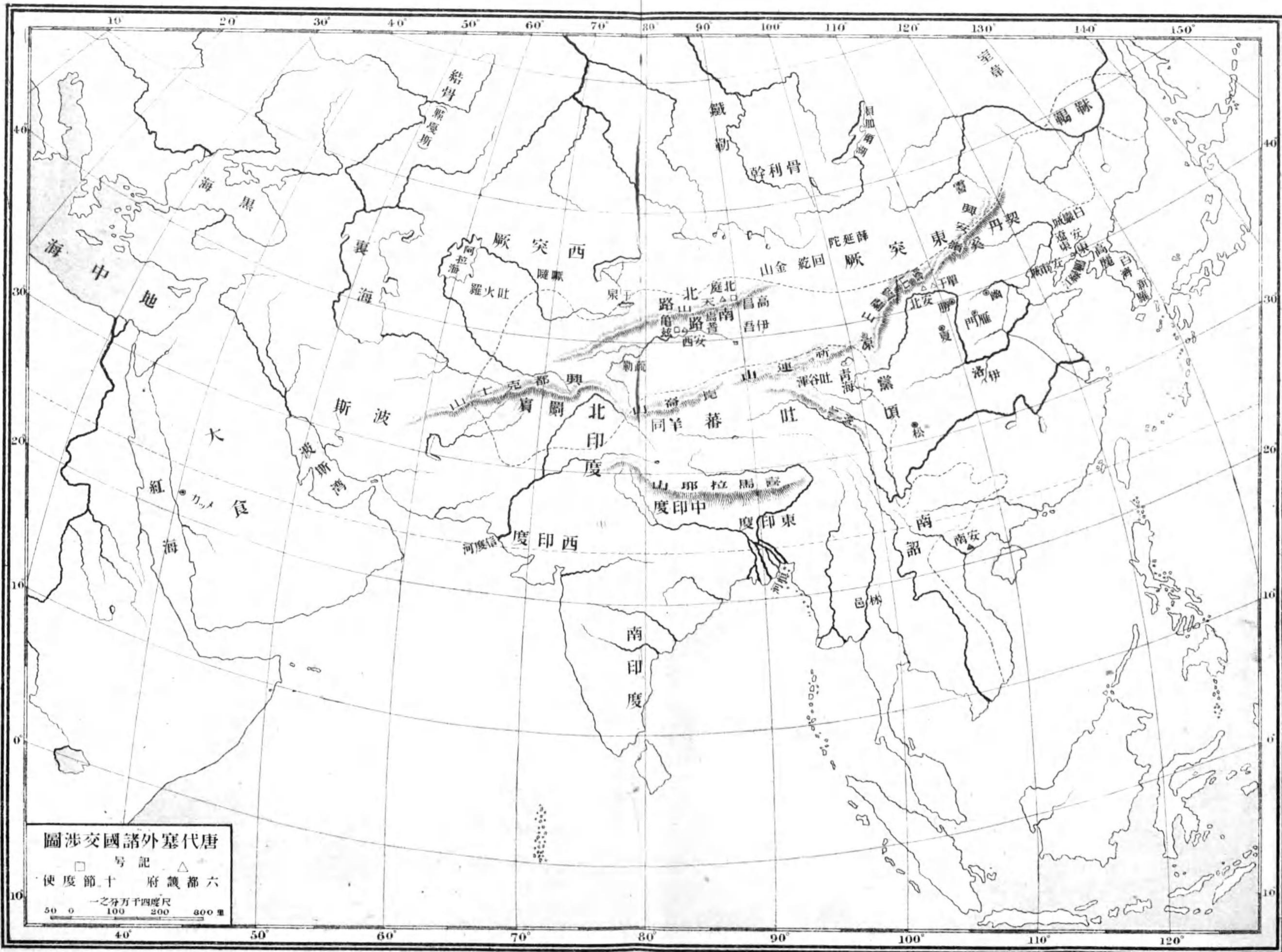




圖地要韓

一之分五十五百六度尺

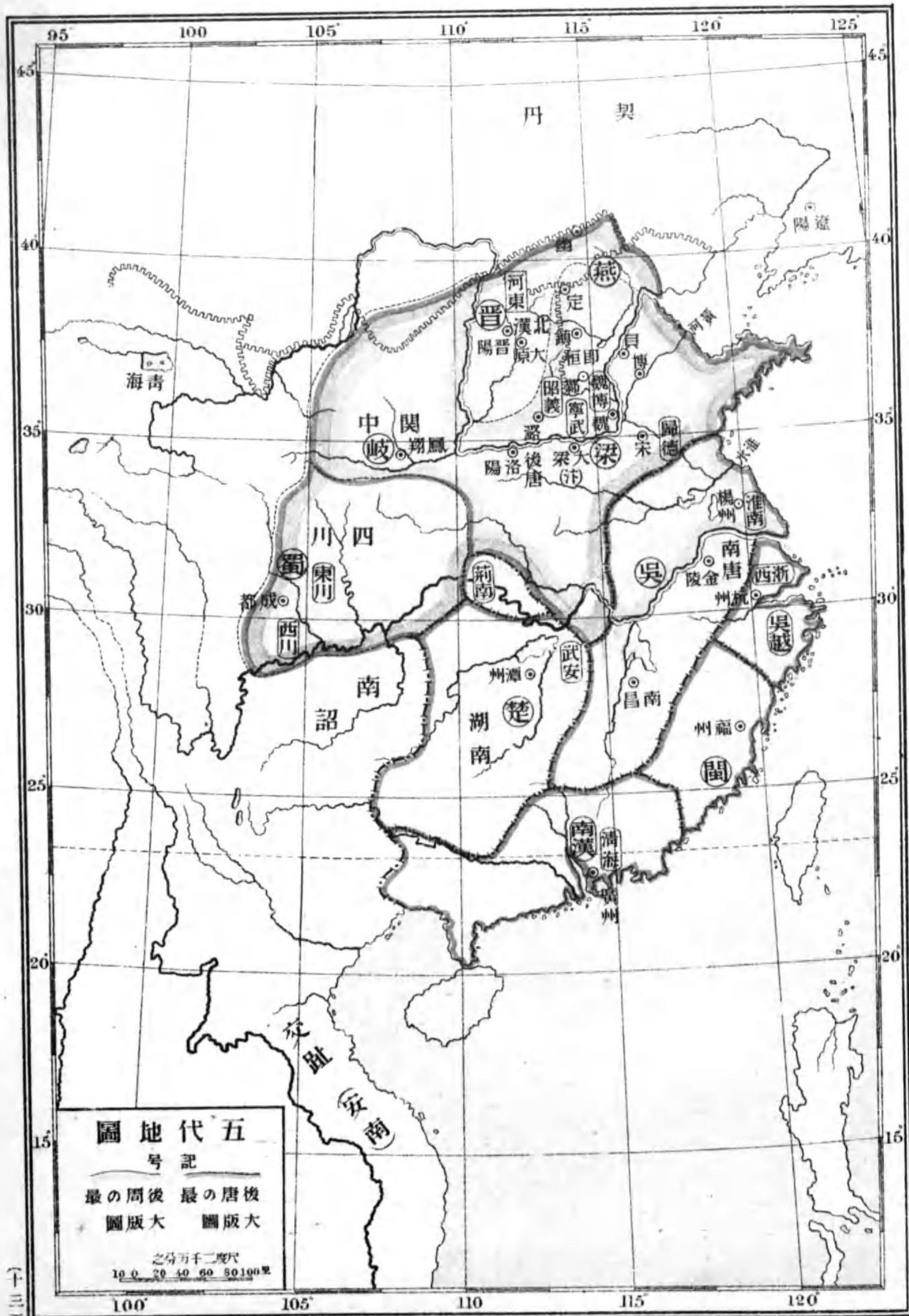




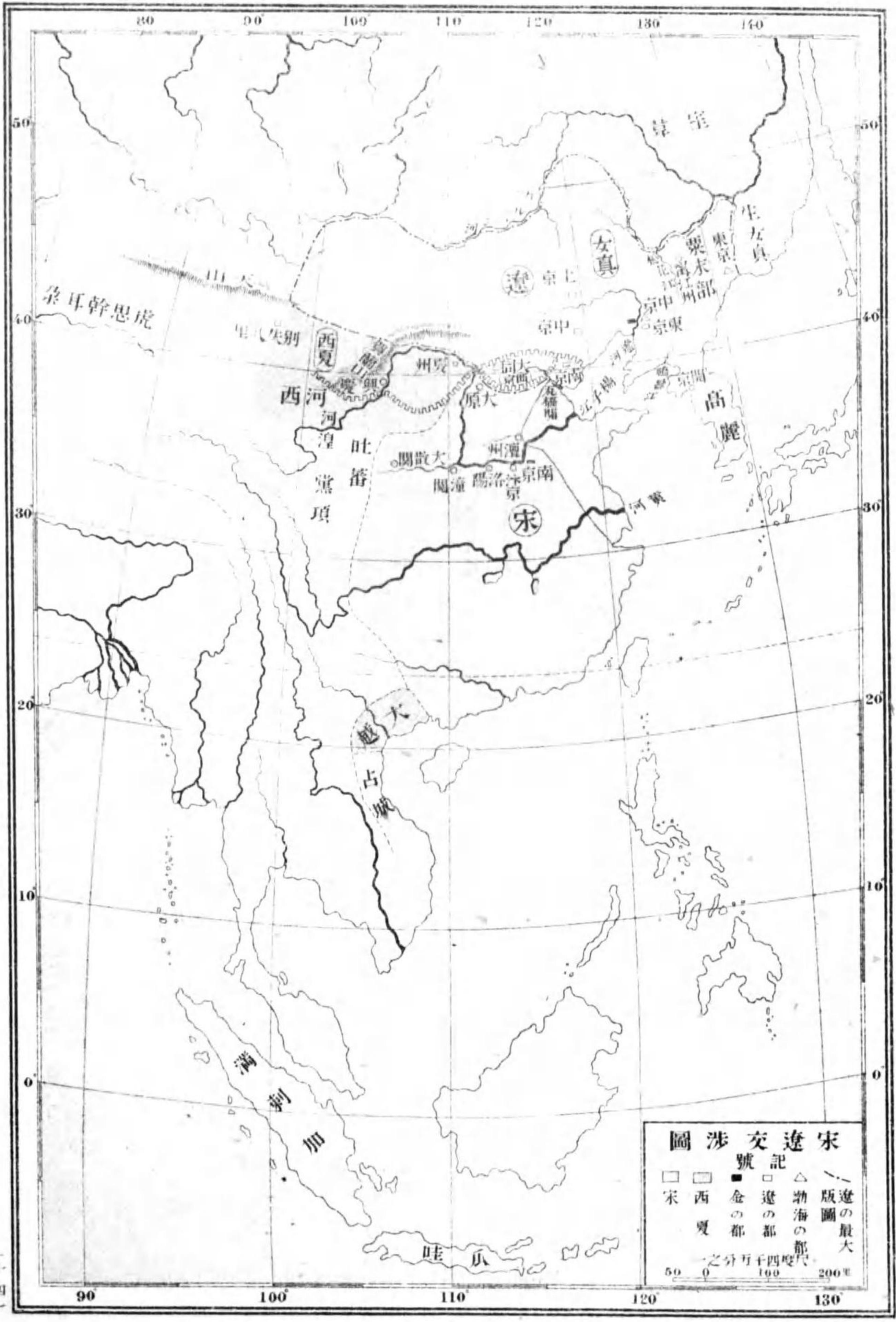
圖涉交國諸外塞代唐

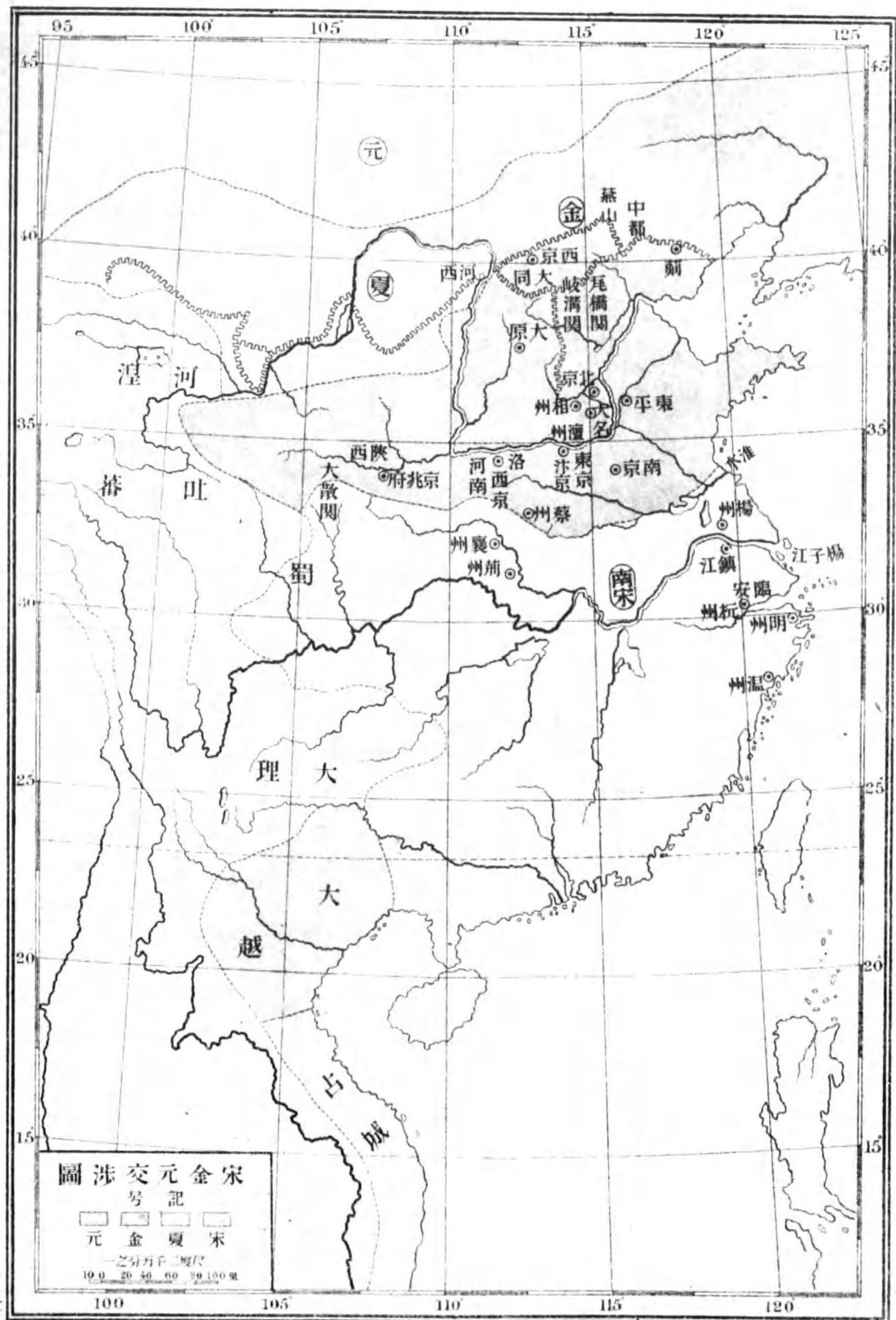
□ 記 △ 都
 ○ 節度使 十 府 護 都 六

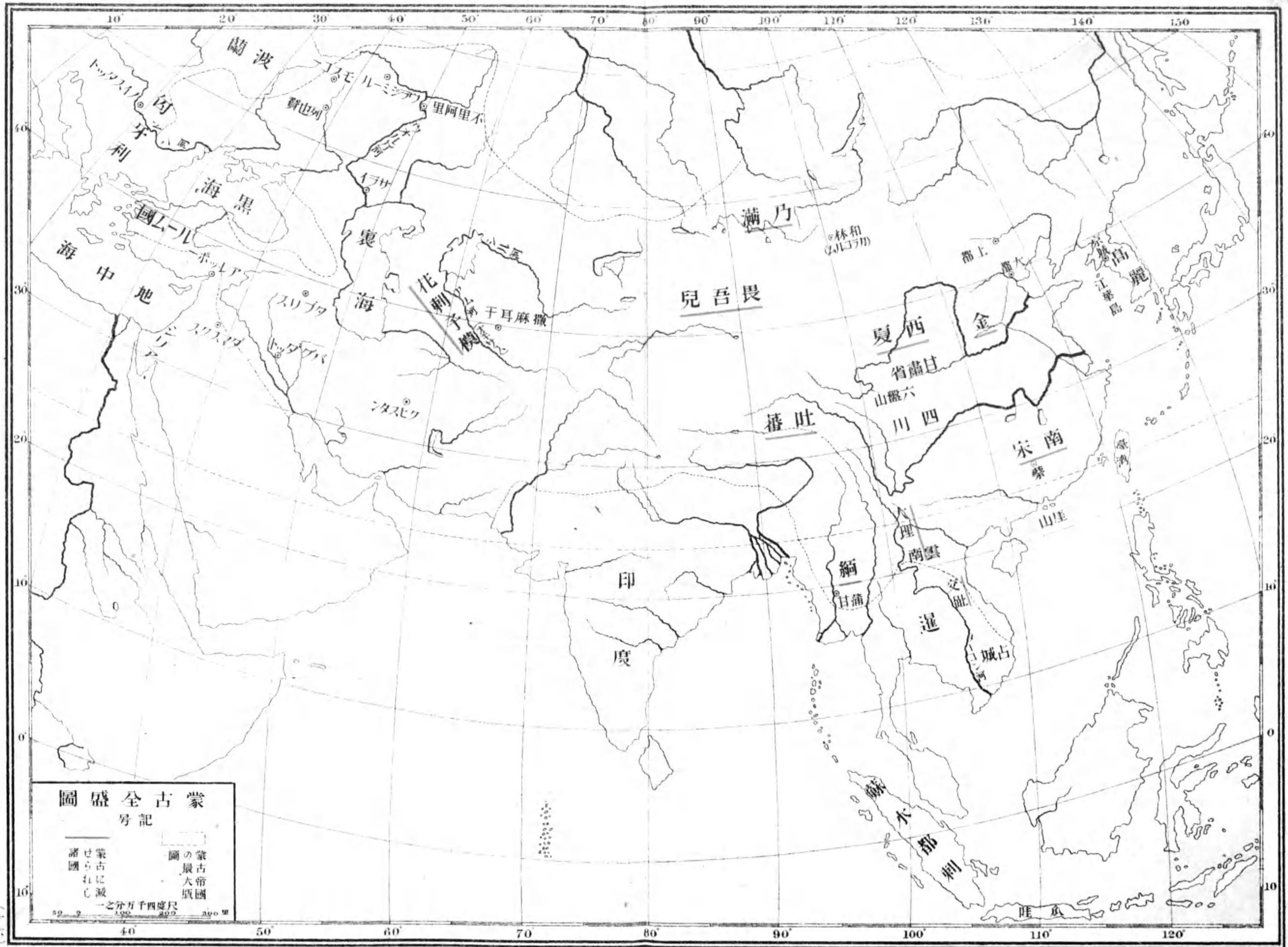
一之分万千四度尺
 50 0 100 200 400 里

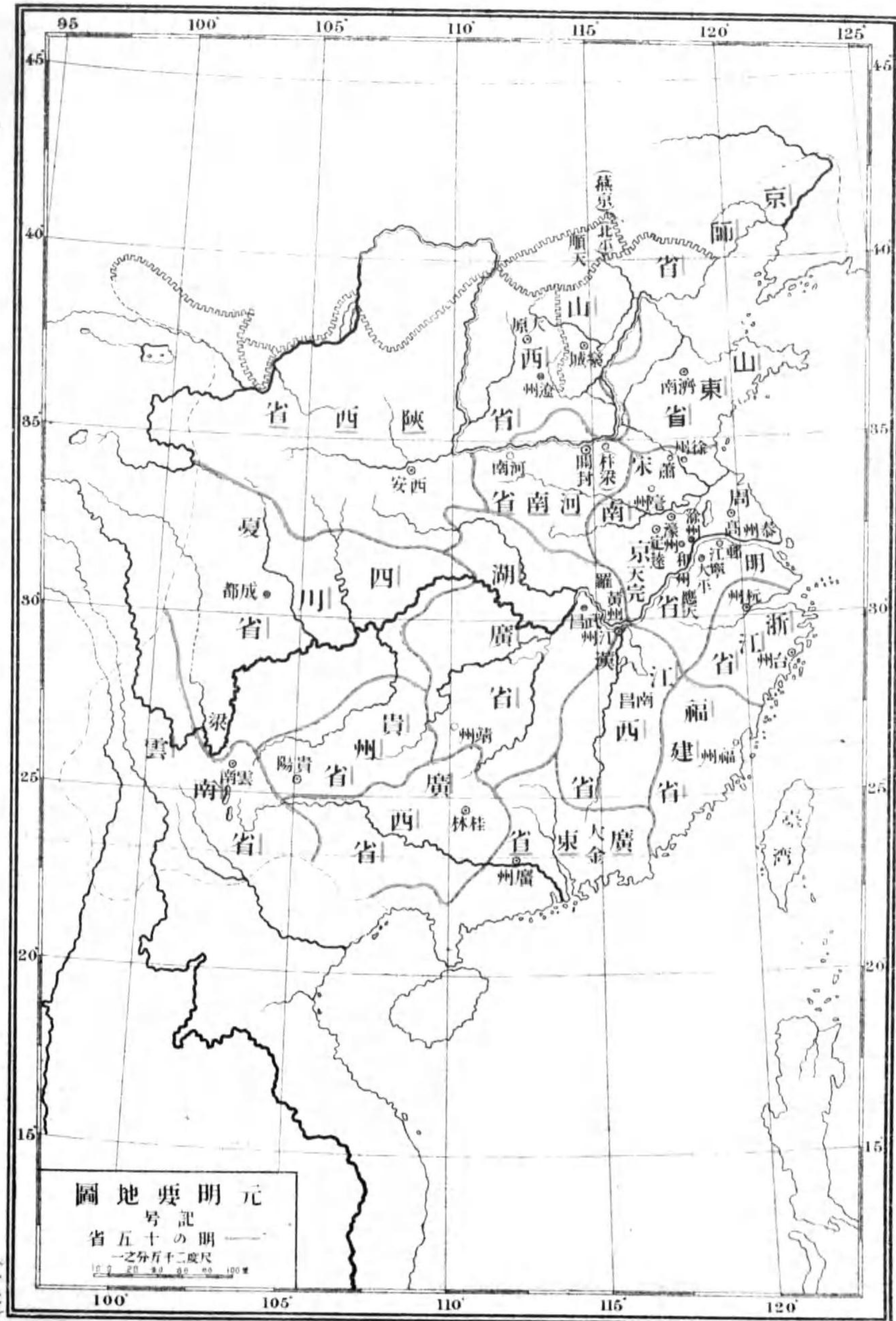


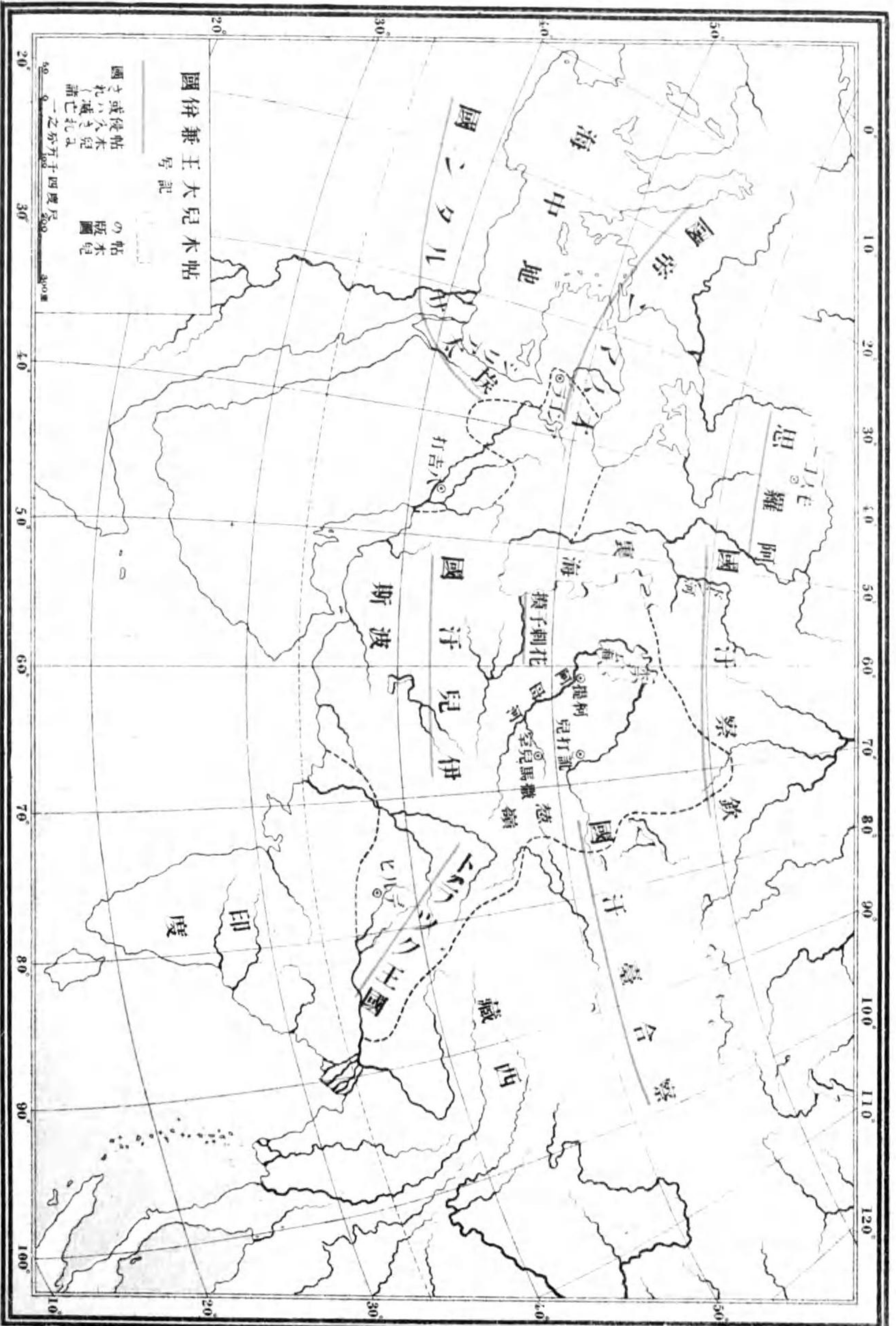
五代地圖
 號記
 最の周後 最の唐後
 圖版大 圖版大
 之号万千二度尺
 10 0 20 40 60 80 100 里

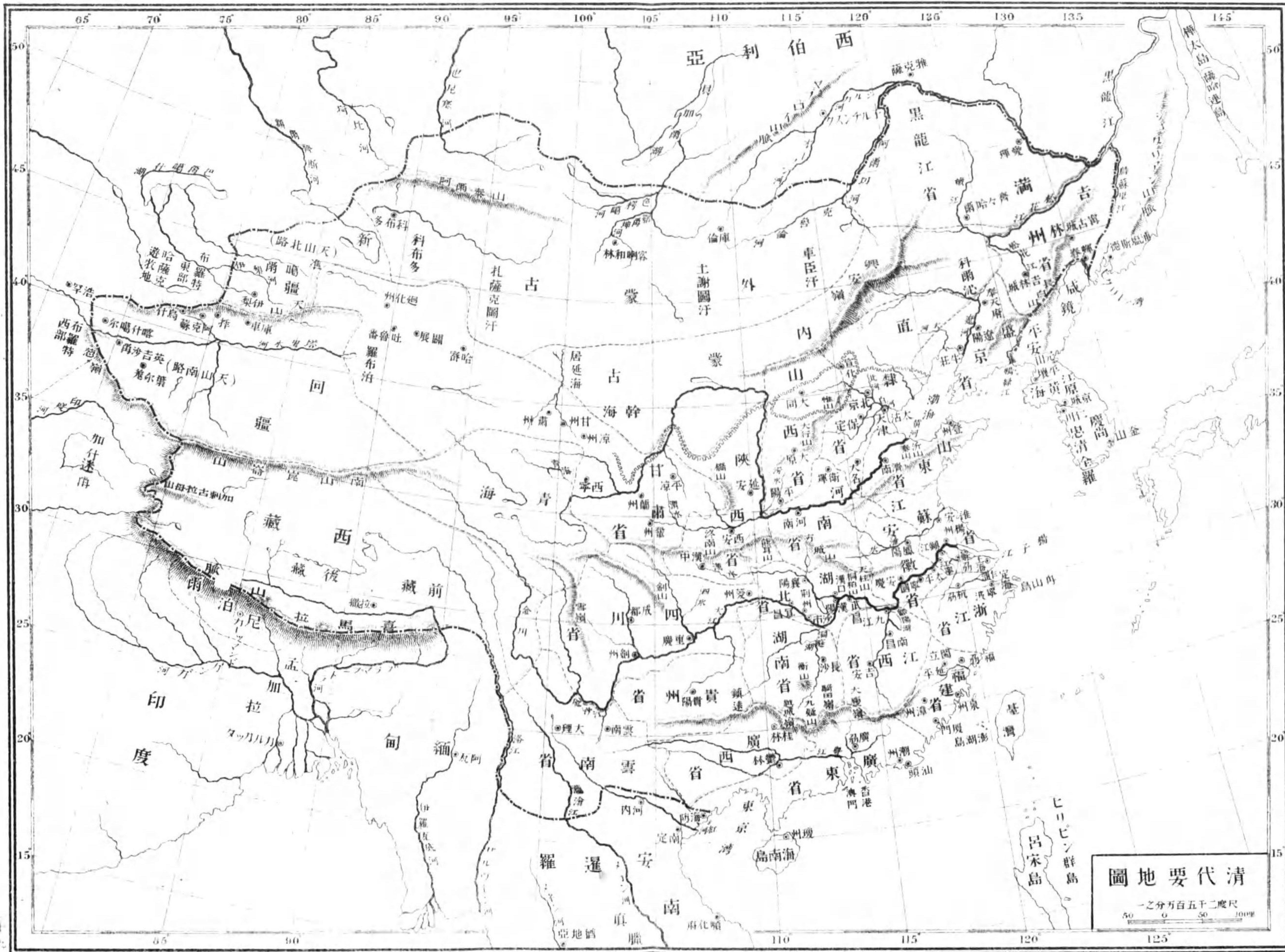








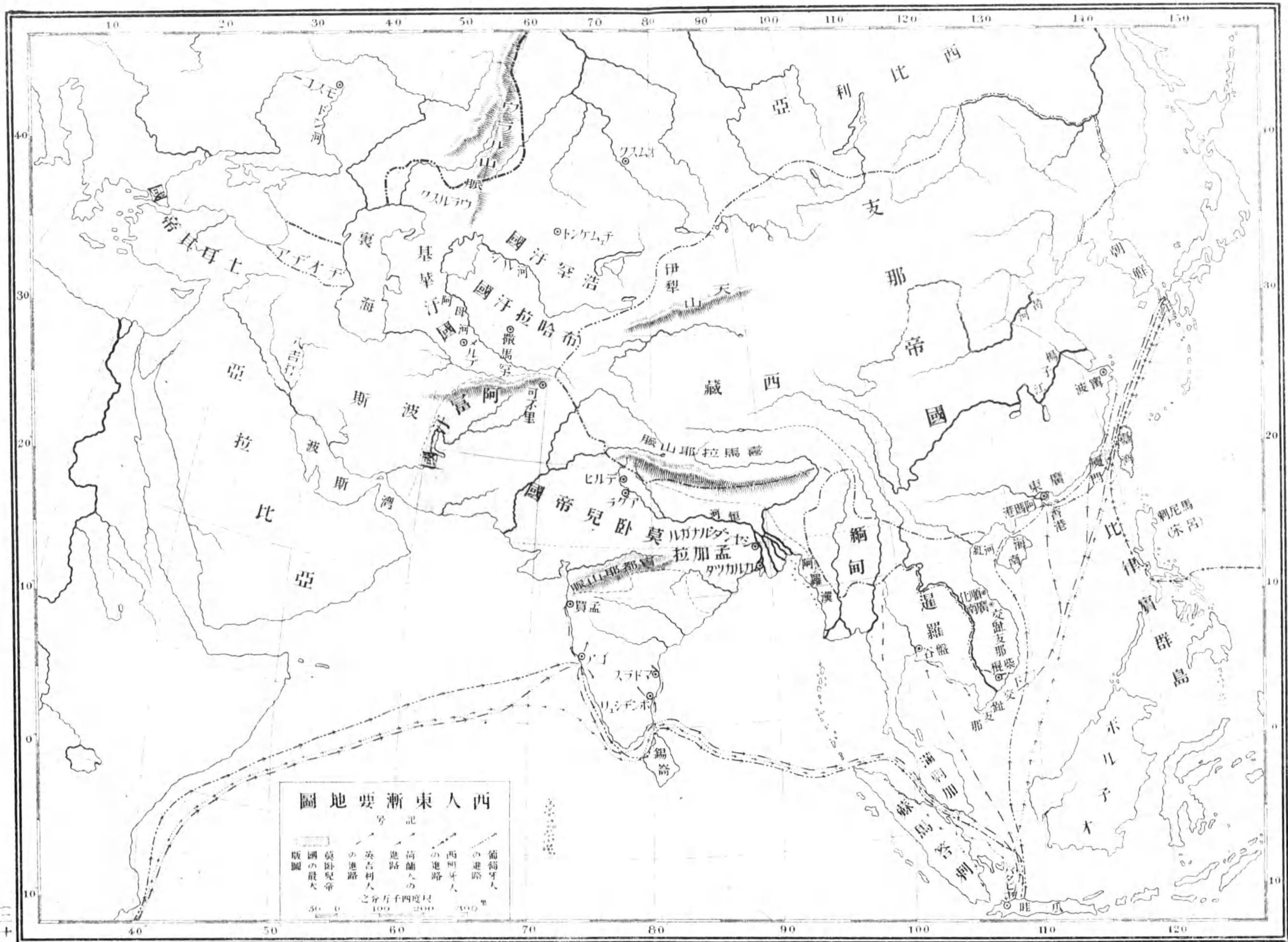




清代要地圖

五分萬五千二百度尺

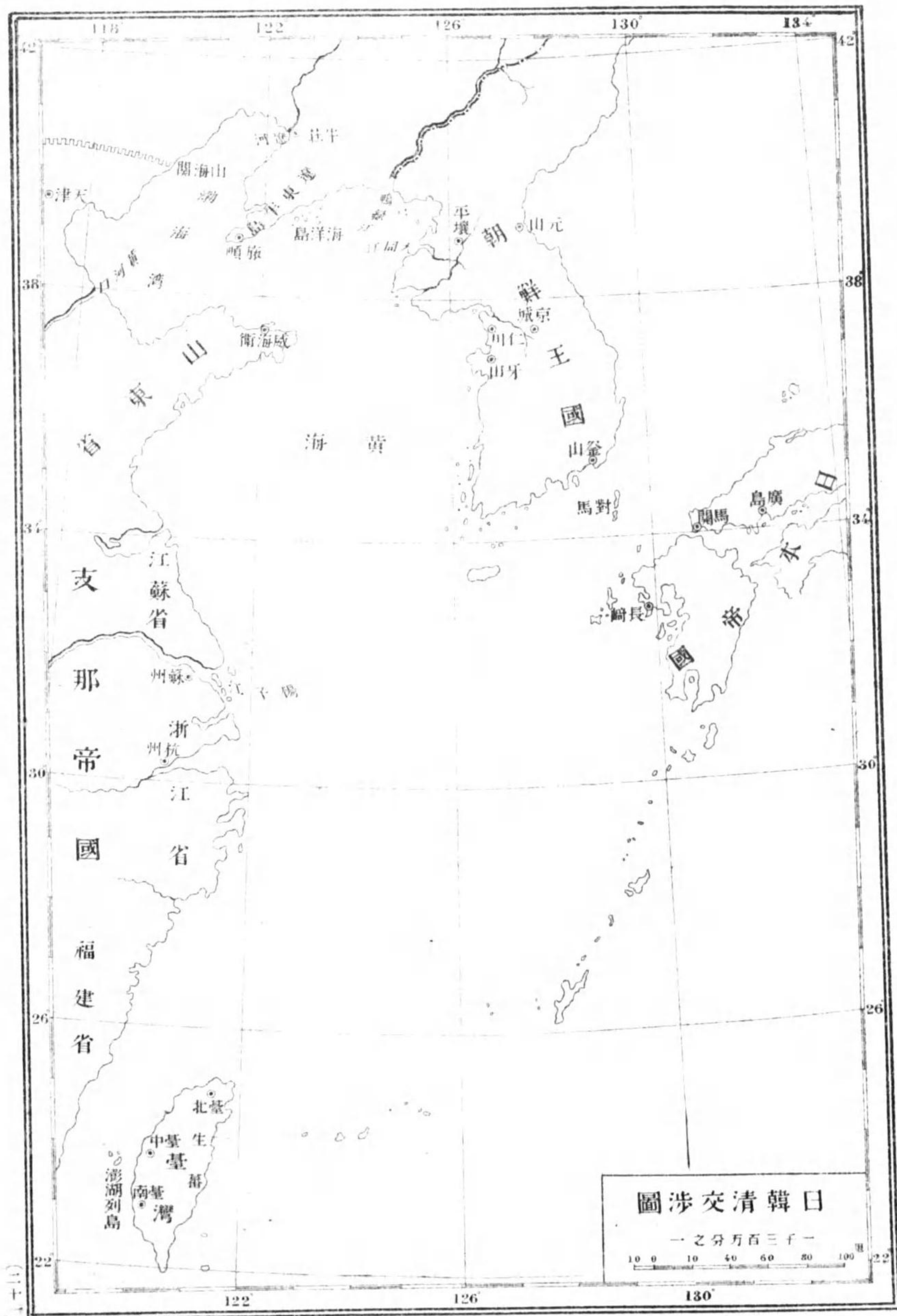
50 0 50 100哩



西人東漸要地圖

備荷牙人
 の進路
 西人
 の進路
 荷蘭人の
 進路
 英吉利人の
 進路
 莫臥兒帝
 國の最大
 版圖

之各五千四百哩
 100
 200
 300



日韓清交涉圖

一之分万百三千一
 10 0 10 40 60 80 100

明治三十二年十二月八日印刷
明治三十三年四月二十五日訂正印刷
明治三十三年四月五日發行

中學東洋史地圖

定價金參拾五錢

編纂者

文學士 荻野仲三郎

發行者

東京市神田區猿樂町二十三番地
來島正時

印刷者

東京市牛込區市ヶ谷加賀町一丁目
十二番地
島保藏

印刷所

東京市牛込區市ヶ谷加賀町一丁目
十二番地
株式會社 秀英舎第一工場

大賣捌所

東京市日本橋區通三丁目

文魁堂 林平次郎

京都市寺町通御池北入

松田正助

大阪市南區心齋橋一丁目

文海堂 松村九兵衛

大阪市東區備後町四丁目

集成堂 石井鈎三郎

終

