

+

88

(M)

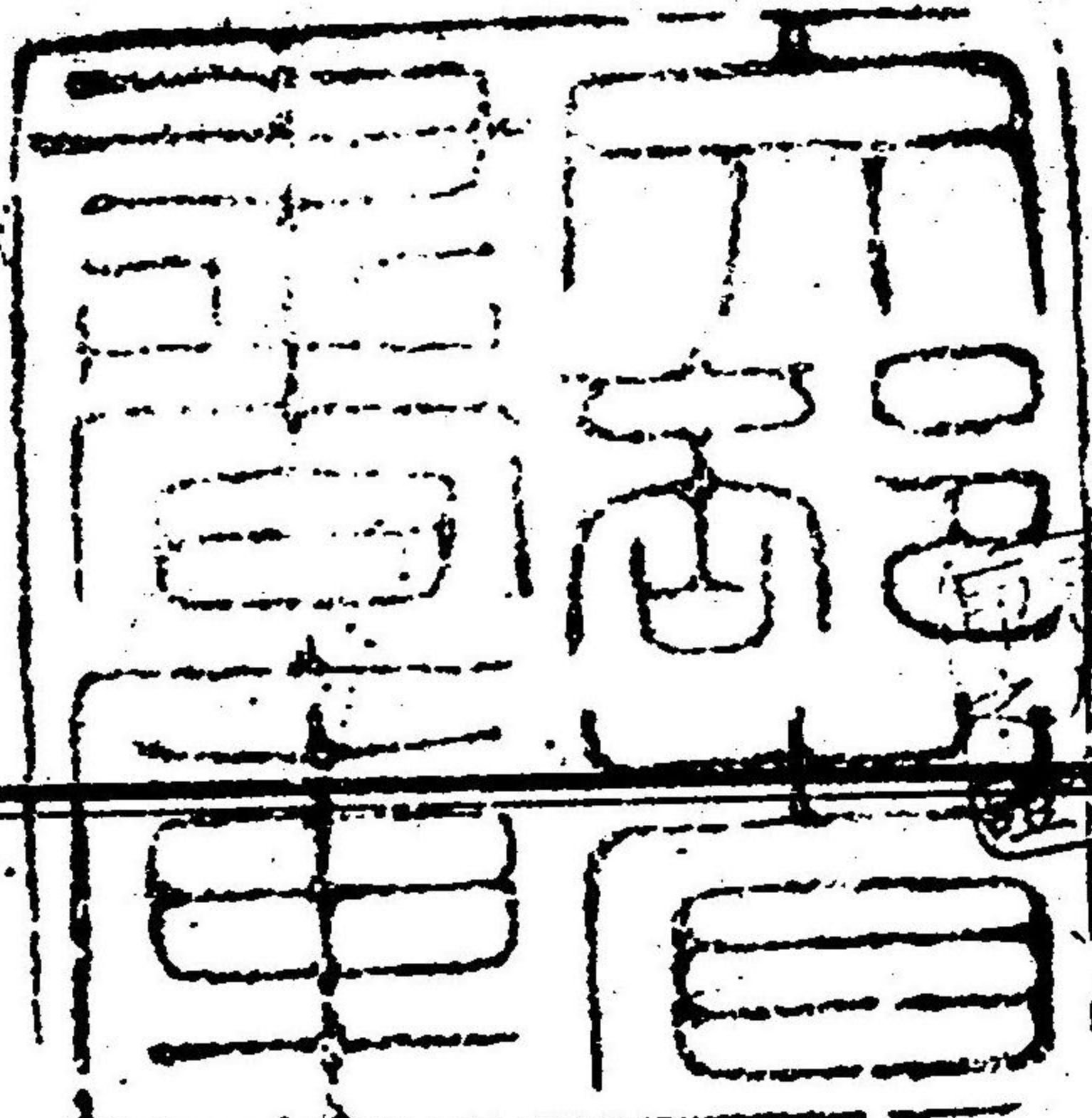
明治十五年  
統計書附屬

大阪府管轄地沿革




103  
88






403  
88

附言



本表中旧某藩領某堂上家領及ヒ某氏承地タリシ某國某郡中若干村...  
 某元役知タリシ某郡維新後管轄二分シテ某府縣ノ所轄トナリシモ、アリ其  
 分属ニ涉ルモ、ハ諛郡名ノ中間ニ導子線ヲ施シ以テ分属ノ沿革ヲ示ス即  
 チ大阪城代牧野越中守元役知東成郡ノ如キ是ナリ  
 某元代官支配タリシ某郡某郡ノ數郡維新以降共ニ管轄二分シテ某府某縣ニ  
 分属シタルアリ此等ノ如キモ、ハ列記郡名ノ中心ヨリ導子線ヲ付シ以テ  
 管轄ノ分離ヲ詳カニス即チ表中代官内海多次郎元支配攝津國西成東成住吉  
 三郡及ヒ代官齊藤六藏元支配攝津國島下豊島二郡河内國茨田郡ノ類トス以  
 上ハ共ニ旧幕府直轄ト雖厄故ラニ某々ノ氏名ヲ示ス  
 表中第十一第十二絲欄内即チ元年二年ノ横線下ニ記スル処ノ攝津奈良二縣






























































17



403

88

Ⓜ

028968-000-1

403-88

大阪府管轄地沿革

(明治十五年統計書附屬)

[出版者不明]

[M 2 2 ?]

BAD-0038

