



地
理
志


邕寧縣志卷一

垠西莫炳奎星五編纂

地理志一

輿圖 沿革 疆域 氣候 面積 地質

自禹貢分州。以山川定經界。後世志地理者因之。夾漈鄭氏曰。州縣之設。有時而更。山川之形。千古不易。所以兗州可移。濟河之袞州不可移。梁州可遷。華陽之黑水不可遷。故禹貢爲萬世不可易之書。諒哉言乎。我縣自漢晉以來。疆界屢經分併。城郭遞有遷移。然而南瞻五象。北顧崑崙。西溯合江。東廻邕水。其形勢。其險阨。今猶昔也。百世下考求故蹟。而近郊以內。百里以外。士食舊德。農服先疇。猶想見先民之遺澤焉。況地近熱帶。物產豐盈。務本力農。自饒給足。戶口蕃息。比戶可封。蒸蒸日上未艾也。志地理。



輿圖

方格方五十里 朱綫古界古名 黑綫今界今名

- 圖一 兩漢
- 圖二 三國吳
- 圖三 晉
- 圖四 宋
- 圖五 南齊
- 圖六 梁陳
- 圖七 隋
- 圖八 唐武德五年至
景雲元年
- 圖九 唐景雲二年至
乾元以前
- 圖十 唐乾元以後至
宋開寶四年
- 圖十一 宋開寶五年至
景祐元年
- 圖十二 宋景祐二年至
治平三年
- 圖十三 宋治平四年以降
- 圖十四 元

圖十五

明洪武元至
嘉靖十一年

圖十六

明嘉靖十二年至
隆慶五年

圖十七

明隆慶六年以降

圖十八

清

圖十九

民國

圖二十

清 民國

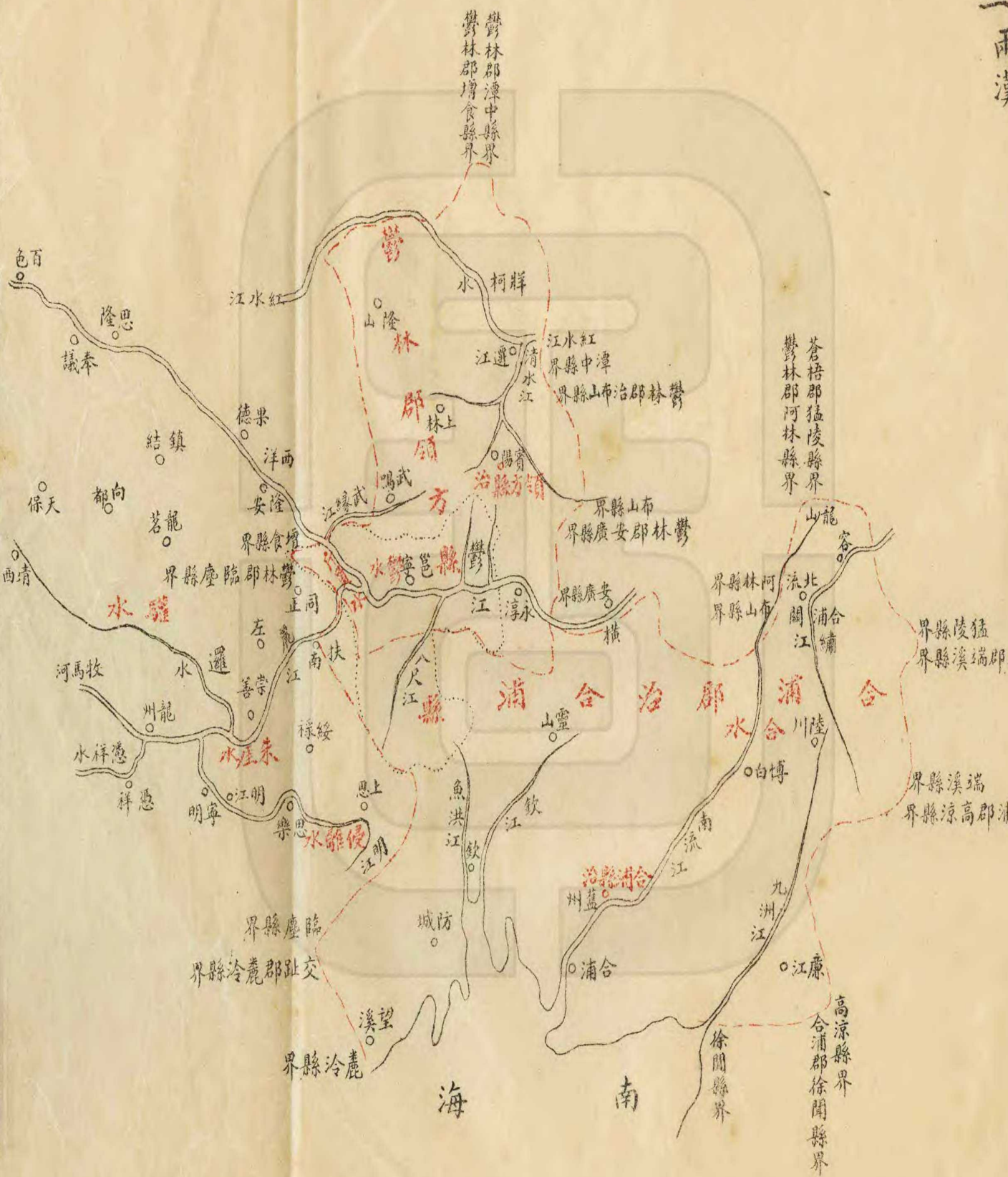
圖二十一

清宣統至民國二十一年
圖失

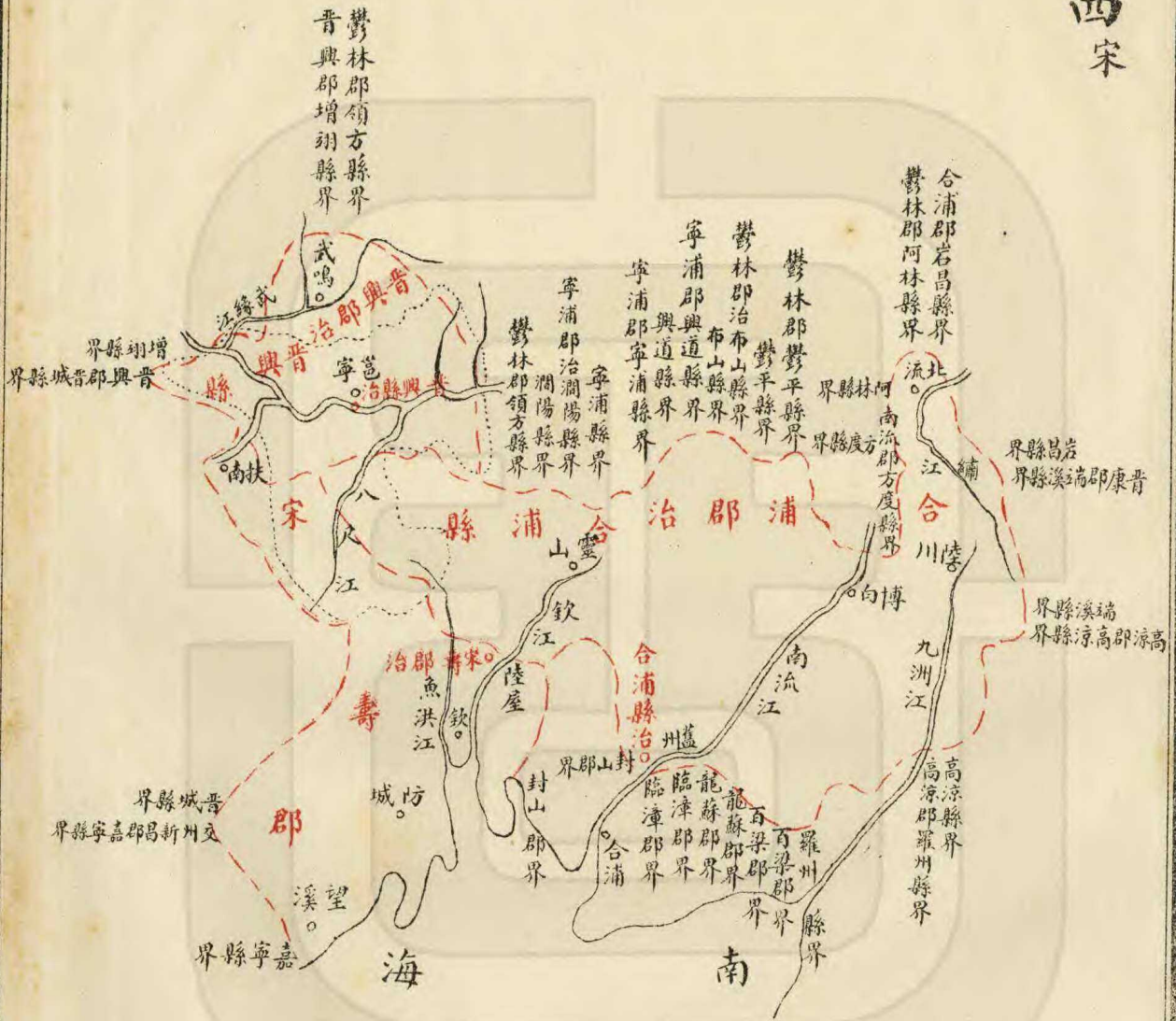
圖二十二

民國二十二年以降

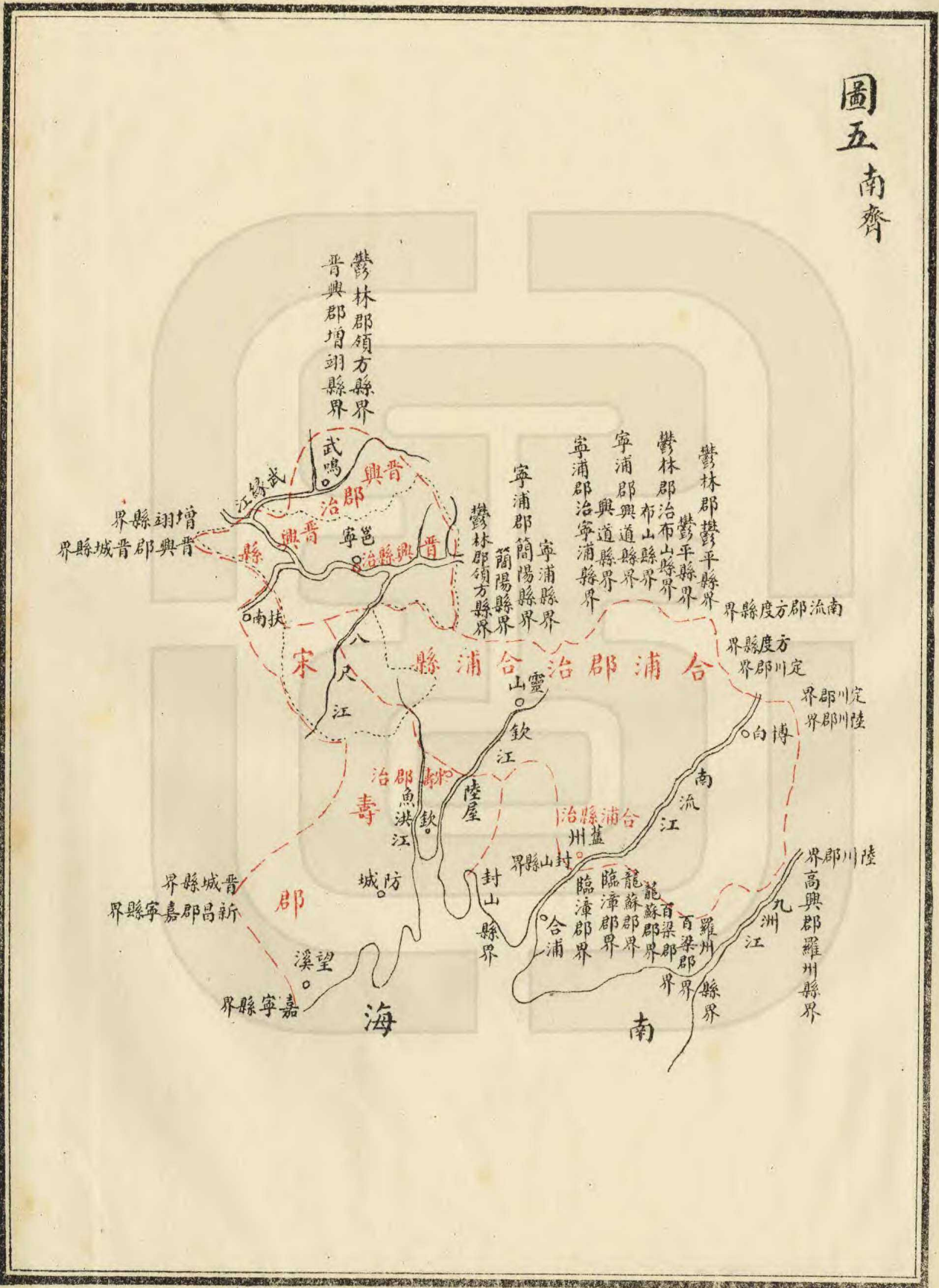
圖一兩漢



圖四宋



圖五 南齊



圖七 隋



業元和郡縣圖
志欽州寧越郡
遵化縣西南至
州二百八十里
欽江出縣東北
閣博山今靈山
縣東北洪崖山
也

鬱林郡領方縣界
蓋普與郡增瑀縣界

增瑀郡界
瑀縣界
瑀郡界
瑀縣界

蓋普郡界
寧越郡界
寧越郡界

鬱林郡領方縣界
寧浦縣界

鬱林郡寧浦縣界

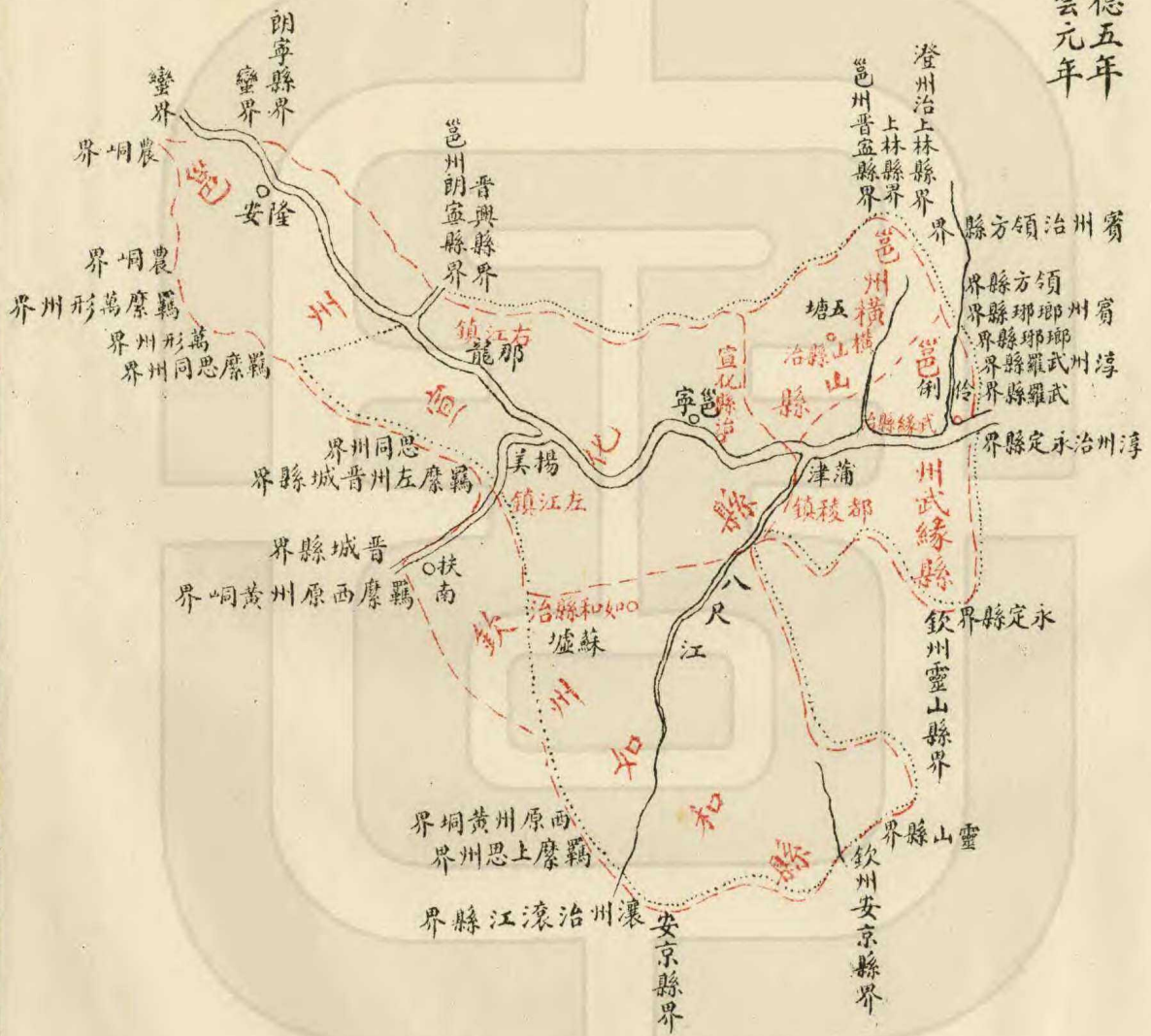
寧越郡界
寧越郡界
寧越郡界

寧越郡內亭縣界
遵化縣界

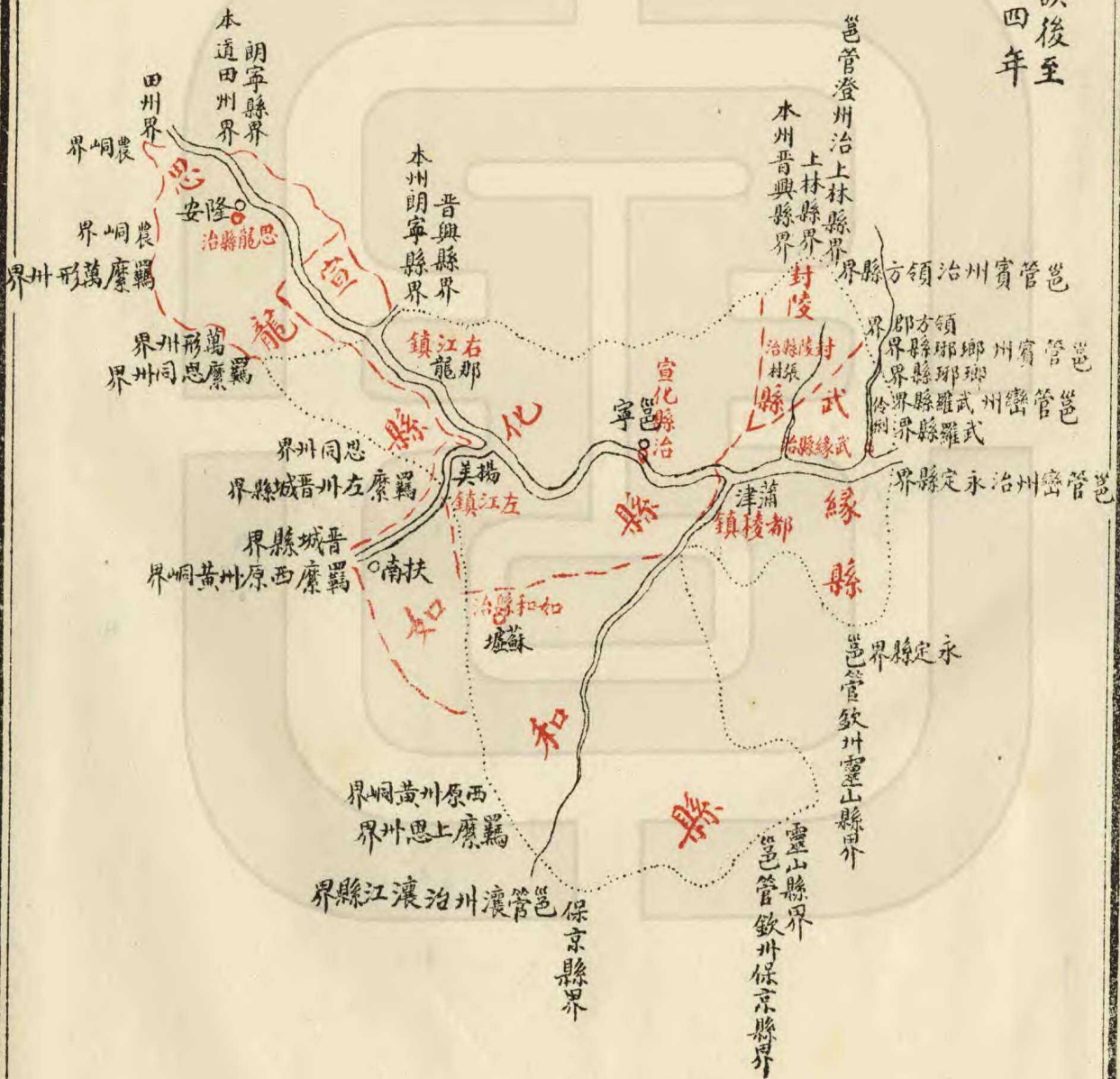
浦合縣界
浦合縣界

浦合縣界
浦合縣界

圖八 唐武德五年
至景雲元年



圖十 唐乾元以後至
宋開寶四年



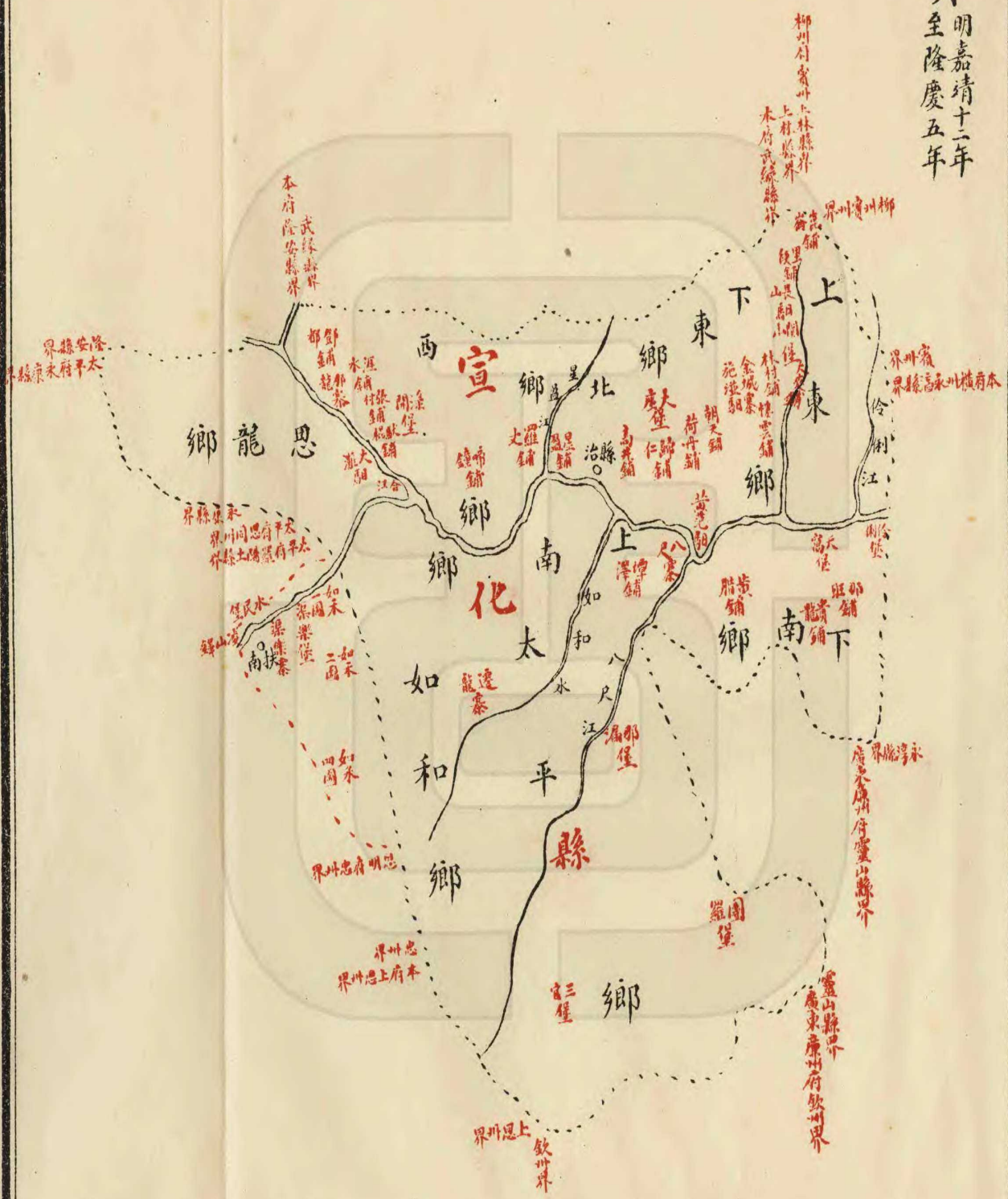
圖十二 宋景祐二年
至治平三年



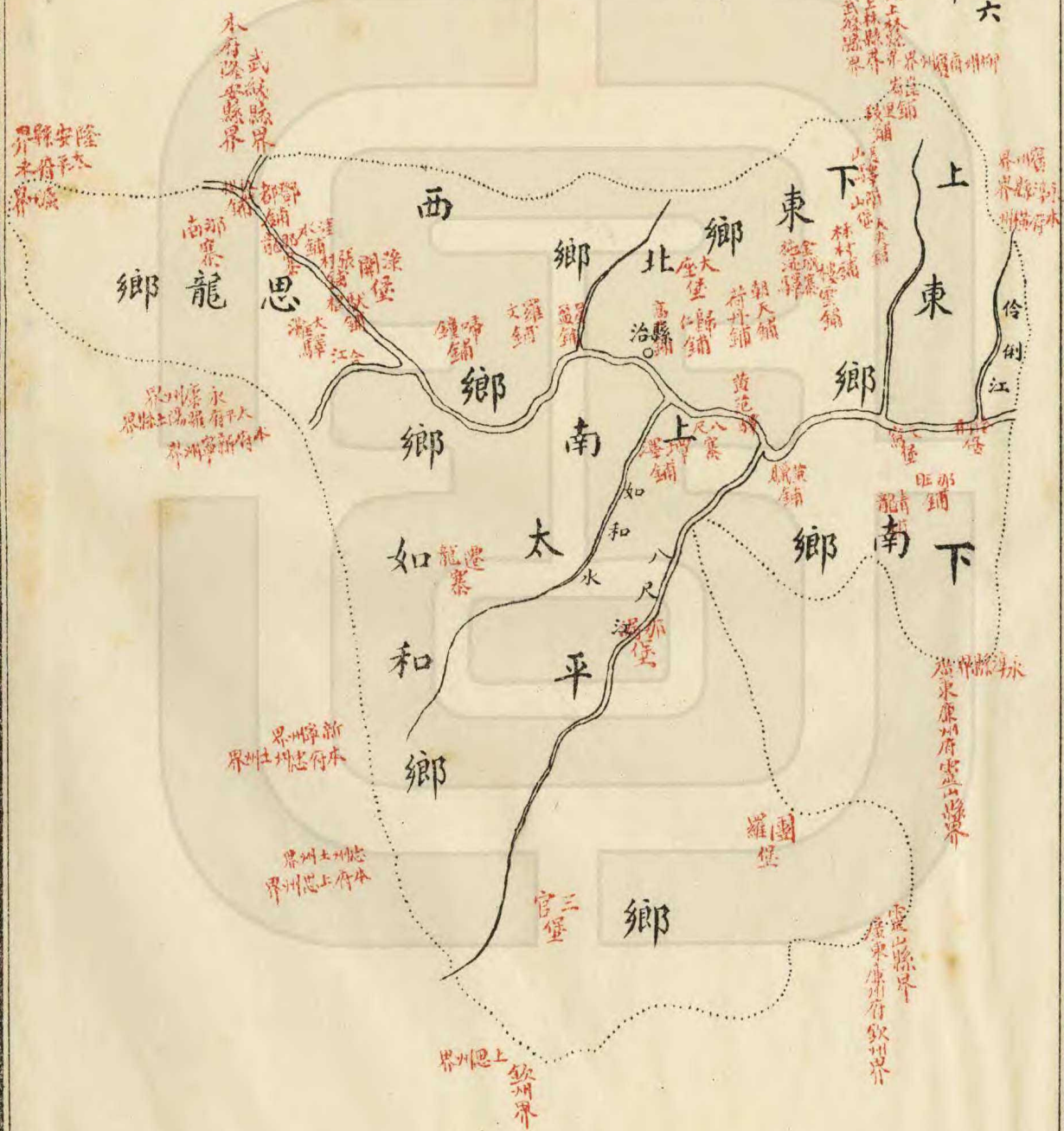
圖十三 宋治平四
年以前



圖十六 明嘉靖十二年
至隆慶五年



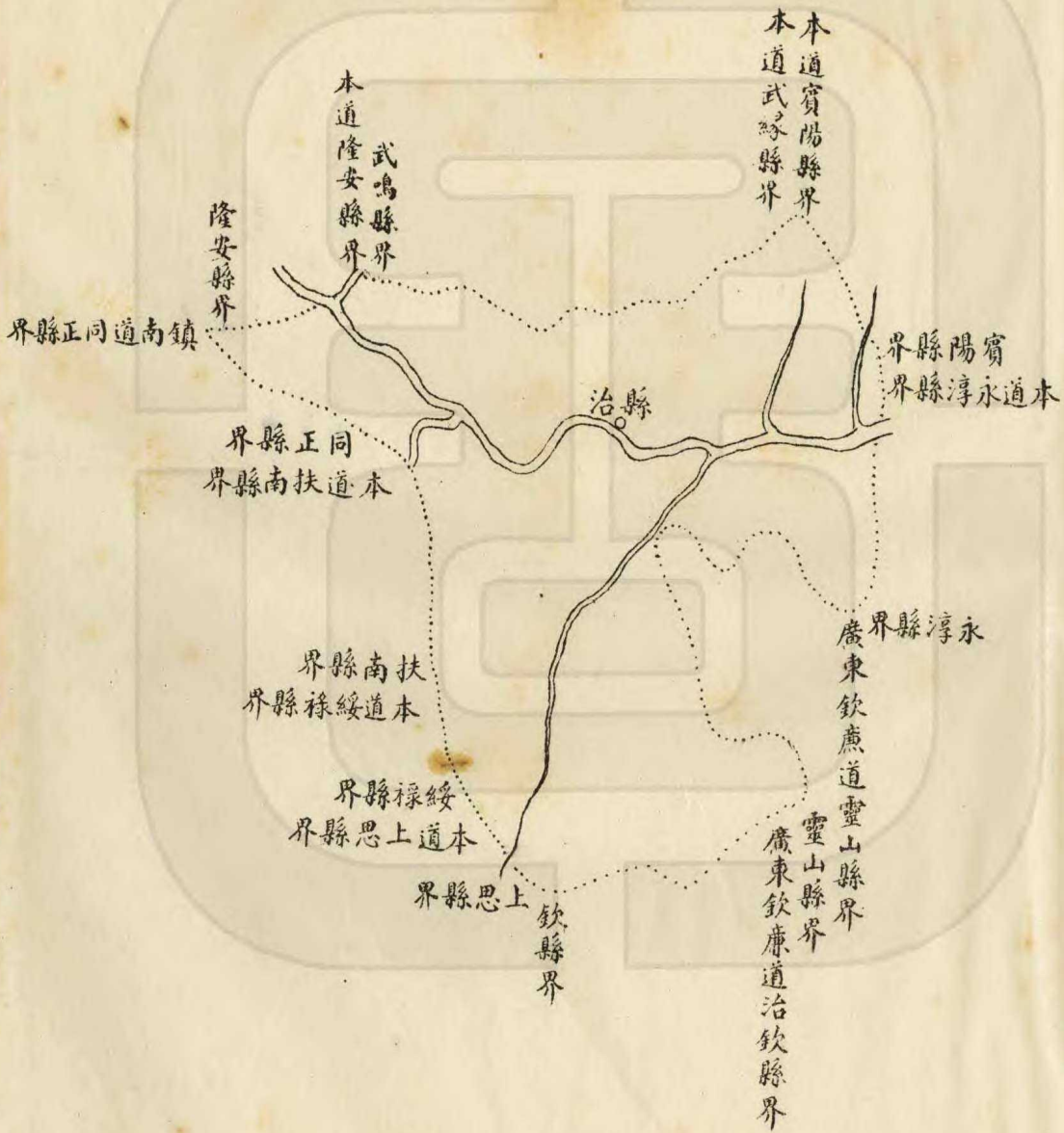
圖十七 明隆慶六年以降



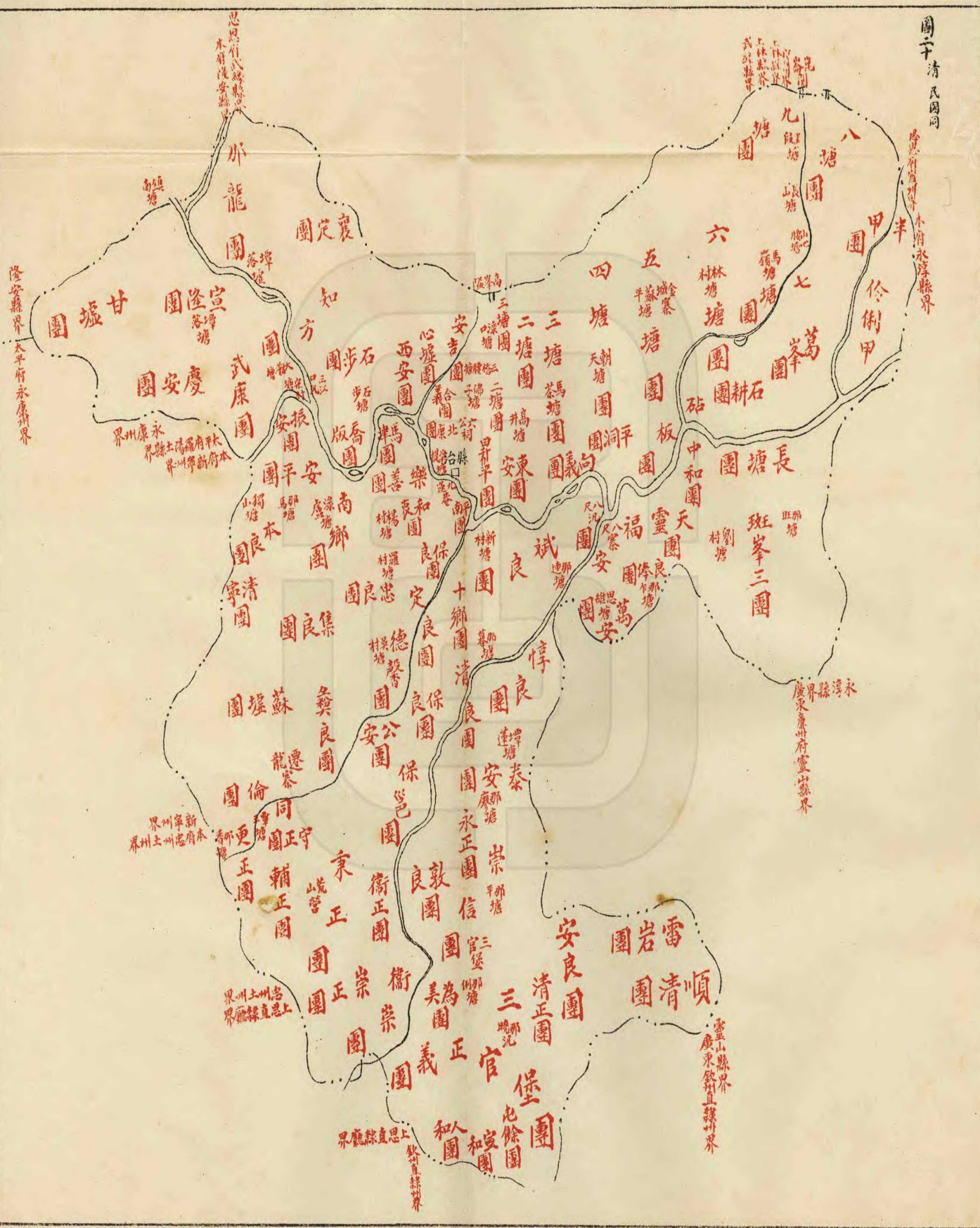
圖十八 清



圖十九 民國



圖千清民因同



隆安縣界

隆安縣界

廣東廉州府靈山縣界

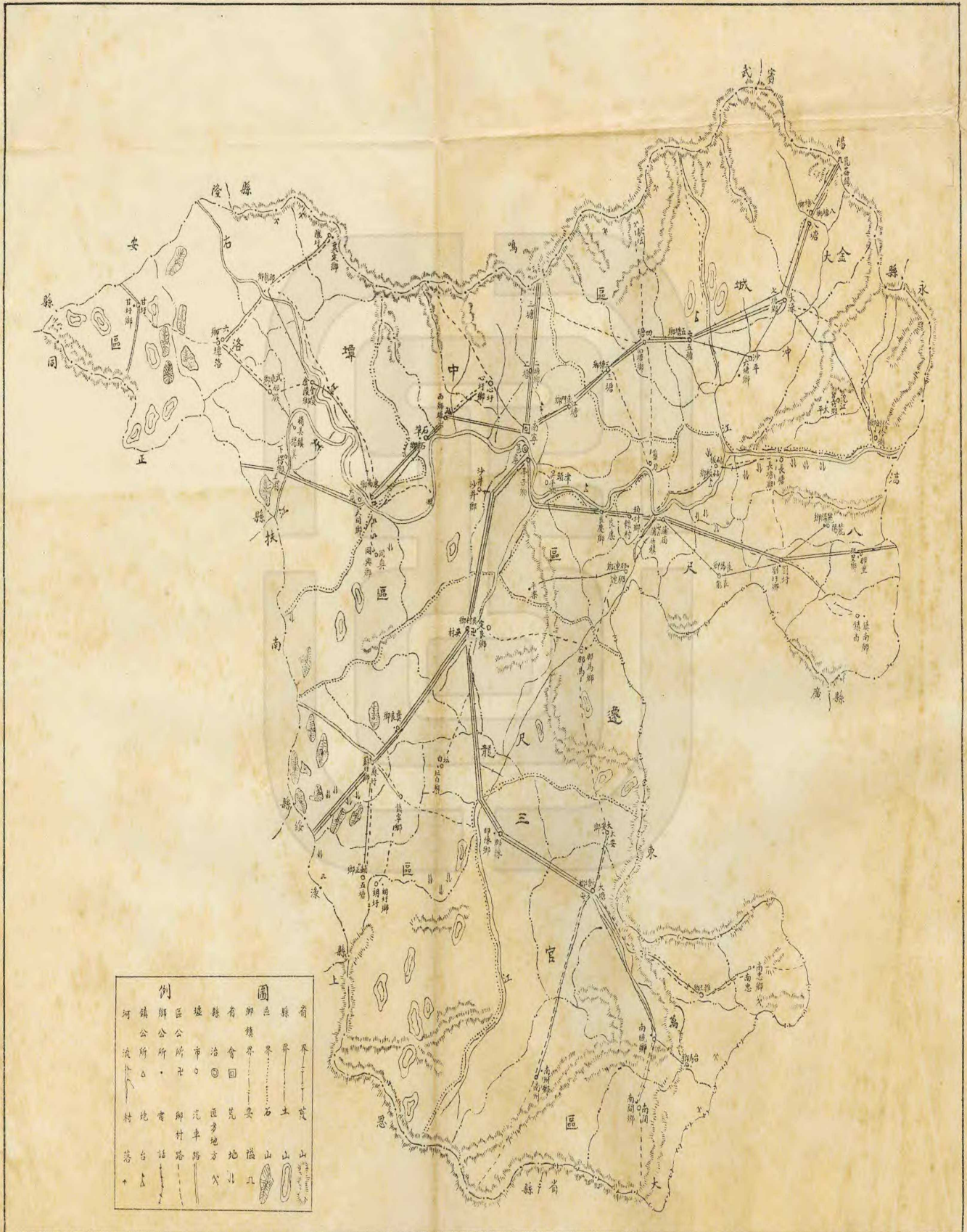
靈山縣界

靈山縣界

圖二十一 清宣統至民國二十一年

右圖。係十五鄉全圖。經失。尚未補繪。惟十五鄉自治區域說。詳載下建置自治機關內。再參考上二十圖自明

邑甯縣區鄉鎮圖



沿革 附表

唐虞

（書堯典）申命羲叔宅南交。

（史記索隱）南方地有名交趾者。或古文畧舉一字。南交則是交趾無疑也。

夏

（書禹貢）荊及衡陽爲荊州。

（傳）北據荆山。南及衡山之陽。（正義）此州北界至荆山之北。南及衡山之陽。其境過衡。以衡是大山。其南無復有名山大川。可以爲記。故言陽。言其南至山南也。

（古今圖書集成）

南寧爲荊州西南境。

（大清一統志）

南寧府禹貢荊州南裔。

商

（逸周書）王會第五十九。伊尹朝獻商書。正南甌鄧桂國損子產里百濮九菌。

（逸周書集訓校釋）甌卽甌駱。（漢書西南

夷兩粵朝鮮傳）佗以兵威財物。賂遣閩越西甌駱。役屬焉。師古曰。西甌卽駱越也。言西所以別東甌也。（太平寰宇記）邕州宣化縣。古駱越地。（天下郡國利病）鬱林爲西甌。今邕州與思明府愿憑祥縣接界。入交趾海。皆駱地也。按甌有東西之分。西甌卽甌駱。又名駱越。今。今蒼梧道之浔鬱。柳江道之慶遠及南甯鎮南兩道皆是。東甌今浙江永嘉縣。又接正南甌下六者。南蠻之別名。

周

（逸周書）王會第五十九。路人大竹。

（逸周書集訓校釋）路音駱。卽駱越。今廣西南甯府地。按大竹。路人所貢。

（史記楚世家）周夷王之時。王室微。諸侯或不朝。相伐。熊渠甚得江漢間民和。乃興兵伐庸

揚粵。至於鄂。（漢書西南夷兩粵朝鮮傳）畧定揚粵師古曰。本揚州之分。故曰揚粵。

（資治通鑑）周安王十五年。吳起爲悼王相。南平百粵。韋昭曰。越有百邑。通鑑綱目輯覽）百越。謂非一種。猶言白蠻。按（戰國策。吳起爲楚收揚越。）

史記孫吳列傳）起南平百越。通鑑本此。越通作粵。

秦

（右記秦始皇本紀）二十三年。使王翦擊荆。

（又白起王翦列傳）歲餘虜荆王。竟平荆地爲郡縣。因南征百越之君。

（又始皇本紀）始皇帝三十三年。發諸嘗逋亡人。畧取陸梁地。（正義）嶺南之人多處山陸。其性強梁。故曰陸梁。置桂林南

海象郡。以適遣戍。

（逸周書集訓校釋）山海經云。桂林八樹。在番禺東。秦取之爲桂林郡。按明一統志。八桂爲廣西桂林郡。名八桂堂。宋范成大建。地在番禺西。

（又南越傳）秦已破滅。佗。按南越王趙佗也。即擊併桂林象郡。自立爲南越武王。按漢武帝未開鬱林以前。邕寧時屬趙佗。南越傳云。

佗以兵威財物。賂遣西甌駱役屬焉是也。

漢

（漢書地理志）鬱林郡。（水經注）應劭風俗記曰。周禮鬱人和鬱鬯。以實樽。今鬱金香是也。一曰鬱人所貢。因氏郡矣。故秦桂林郡屬尉佗。武帝元鼎

六年開。更名。王莽曰王莽篡位。改漢郡縣。以後簡稱莽。鬱平屬交州。（王範交廣春秋）交州刺史。元封後治廣信縣。按廣信今蒼梧縣。縣十二。

案郡治布山縣。今貴縣。內一縣。在邕寧縣境。領方都尉治。（明一統志）漢領方故城。在賓州城南二十里。張鵬展賓州志。領方故城。在州南賓化鄉古城村。案漢之領方。今賓陽邕寧上林遷江永淳武鳴

。隆山諸縣皆是後漢同。

(又) 合浦郡。武帝元鼎六年開。莽曰桓合屬交州。案合浦有關。莽曰桓亭。縣五。案郡治徐聞。今廣東海康縣。合浦。案合

即其一縣。今邕寧鬱林橫縣博白陸川北流容縣。及廣東合浦欽縣防城靈山廉江望溪諸縣皆是。後漢三國並同。

(後漢書郡國志) 鬱林郡案隸交州十一城。案郡治領方。內一城領方。在

(又) 合浦郡。案郡隸交州刺史部五城。合浦。案合浦。即其一城。郡所治三國屬

(補三國疆域志) 吳黃武五年。分交州之南海蒼梧鬱林高涼為廣州。案武緣縣圖經。引意林云。取刺史所治廣信縣為名。俄復

舊。永安七年。(註) 晉地志。作六年誤。復置。凡得漢舊郡三。增置郡三。案其一部曰鬱林。鬱林郡領縣九。案郡治

臨浦。案臨浦即其一縣。今賓陽邕寧上林遷江武鳴隆山永淳諸縣皆是。本漢領方縣。吳改今名。(宋書州郡志) 領方本漢舊縣。吳改名曰臨浦。晉武復舊。

(又) 交州合浦郡。吳黃武七年。更名珠官。後復舊。領縣五。合浦。案合浦。即其一縣。

晉

(晉書地理志) 晉興郡。案隸廣州元帝分鬱林立。(宋書州郡志) 元帝太興元年。分鬱林立。南北史補志同。(東晉疆域志) 凡領縣八。

內一縣晉興郡所治。宋齊梁陳並同。(元和郡縣志) 晉分漢領方縣地置。

(太平寰宇記稱南越志云) 晉興縣泉源與建都。(周濟晉書) 今雲南曲靖府東南。興寧案當作興古。(歷代地理韻編今釋) 今貴州普安縣西一百里。二郡

分境。陶侃既開此郡。貢賦由是日盛。有陶侃碑。

(大清一統志) 晋太興初置晋興縣

案今邕寧武鳴二縣地。宋齊梁陳並同。此為邕寧有分域之始。

附近人晋置廣州晋興郡考

廣州有晋興郡始于晋。舊籍紀載皆同。惟始于晋之何時。則說者各殊。以為始于武帝太康時者。酈道元之說也。水經云。侵黎木出廣州晋興郡。酈注曰。郡以太康中。分鬱林置。是說後人無從之者。以為始于晋元帝時者。晋書宋書與太平寰宇記之說也。晋書地理志曰。元帝。鬱林郡立晋興郡。宋書州郡志晋興郡註曰。晋元帝泰興元年。分鬱林立。而寰宇記言之尤詳。卷一百六十六引南越志曰。晋興縣。泉源興建都與寧二郡分境。陶侃既開此郡。貢賦由是日盛。有陶侃碑。是說也後人從之者甚多。如周濟晋畧。徐文范東晋南北朝地輿長。陳芳績在代地理沿革表。汪士鐸南北史補志。洪齟孫補梁疆域志皆從之。惟從之者多云太興元年。獨歷代地理沿革表。歷建武元年為稍異。未知何所根據。酈道元當南北隔絕之時。以北人談南事。每多暗測。故其言水道。往往精于北而疏于南。其言年代。抑亦可知。沈約去晋未久。又為南人。宋書之說。自較酈氏為確。且沈懷遠南越志。本據陶侃碑。當時城郭猶是。金石未泐。考古得此。視簡籍所載為尤信。故晋興郡之說。當以在晋元帝時為是。陳芳績近代人也。其說豈能確于宋之二沈。故在元帝時。又當以太興元年為是。然酈氏之外。尚有異說焉。則謝啓昆廣西通志封建表是也。彼謂晋書孫惠傳。惠于惠帝時。以討趙王倫功。封晋興縣男。則晋興郡之說。似在惠帝時。其說誤甚。晋書僅言封晋興縣男。不言封晋興郡男。郡興縣固有別也。考晋之晋興縣有三。一屬晋興郡一屬魏興郡。晋畧云。在今陝西西安府東三十里。一屬鄜陽郡。晋畧云。今江西安仁縣是。是孫惠所封。當屬于魏興鄜陽二郡之晋興縣。必非廣州晋興郡之晋興縣。惠以有功而封。自當封以腹地。而無封以蠻疆之理。夫晋書地理志固明明云晋興郡。設于元帝時矣。則惠帝時之晋興縣。不屬廣州之晋興郡。從可知也。

(晋書地理志) 交州合浦郡統縣六。

合浦案合浦即其一縣。今邕甯縣西南境。及鬱林北流陸川博白廣東合浦靈山欽縣防城廉江諸縣地。

宋

(宋書州郡志) 廣州晋興郡領縣八。 晋興。

案晋興即其一縣。

(又)

越州

鎮臨案在今廣東合浦縣東南

合浦郡。 統縣七。

合浦。

案合浦即其一縣。今廣東合浦靈山。廣西北流陸川博白。暨邕寧縣西南境皆是。

(又) 越州宋壽郡。案有郡而不置縣。今廣東欽縣是。其北境爲今邕寧縣地。南齊同。

齊

(南齊書州郡志) 廣州晉興郡。案領縣晉興。同。如宋數前。

(又) 越州合浦郡。領縣九。合浦。同前。案今廣東合浦靈山。廣西博白暨邕寧縣南境皆是。梁陳竝同。

(又) 交州宋壽郡。建元二年割越州屬。

梁陳

(補梁疆域志) 龍州輿地紀勝引張維廣西郡邑志云。梁大同三年。八龍見於江。乃於江南置龍

州。及龍城縣。案今柳城縣是領郡七。按內一郡曰晉興。晉興郡。領縣八。晉興。同前

(又) 南合州。梁書武帝紀。普通四年。分廣州置合州。太清元年。以合州爲南合州。治徐聞

。案今廣東海康縣是領郡五。按內一郡曰合浦。合浦郡領縣十一。合浦。同前

(又) 安州隋志寧越郡梁置安州。(註)州治無考。領郡二。案內一郡曰安京。安京郡。隋志安京舊置郡。元和志

。梁武分宋壽郡於此置安京郡。領縣一。安京。案今廣東欽縣。暨邕寧縣西南境。隋同。

隋

(隋書地理志) 楊州鬱林郡。梁改爲南定州。平陳改爲尹州。大業初。改爲鬱州。通典尋改爲鬱林郡縣

十二。案郡治鬱林縣今貴縣是宣化。案宣化。即其一縣。今邕寧武鳴隆安諸縣是舊置晉興郡。平陳廢爲縣。(元和郡縣圖志)開皇十四年。廢晉興郡爲晉興縣。

屬簡州。大業三年州廢。以縣屬鬱林郡。開皇十八年改名焉。（太平寰宇記）開皇初廢普興郡為宣化縣。案寰宇記謬。開皇初。隋尚未平陳也。

（又）寧越郡。梁置安州。開皇十八年。改曰欽州。案郡治欽江。今廣東欽縣是。領縣六。其二縣安京南賓。安京舊置安

京郡。平陳郡廢。南賓。大清一統志。南賓本漢合浦縣。開皇十八年置。案今廣東靈山縣是。其西境今為邕寧縣地。

唐

（唐書地理志）邕州（元和郡縣圖志）因州西南邕溪水為名朗寧郡下都督府。（元和郡縣圖志）邕州今為邕管經畧理所。本南晋州。武德四年。以

隋鬱林郡之宣化置。貞觀八年案通典作五年。梁氏十道志。元和志。舊書地理志。竝作六年。更名。

（舊唐書地理志）天寶元年。改為朗寧郡。乾元元年。復為邕州。

（舊唐書懿宗紀）咸通三年。分嶺南為東西道。

（通鑑）以廣州為東道。邕州為西道。

（唐書方鎮表）升邕管經畧。為嶺南西道節度。

（方輿紀要）嶺南西道治邕州。天復末。為建武軍節度。

（通典）邕州領縣七。案內五縣。併在今邕寧縣境。宣化邕州所理。（唐書地理志）宣化中下。武德五年。析宣化置橫山縣。乾元後省。案今四廂。西鄉北鄉上南鄉為宣化舊壤。

下東鄉為橫山舊壤。武緣漢領方縣。（唐書地理志）武緣中下。武德五年析宣化置。案武緣縣有三。隋武緣縣。在今橫縣西。梁置隋廢。宋武緣縣為今武鳴縣全境。惟唐武緣縣。析宣化置。五代因之。今

上東下南二鄉。是其舊壤。諸書以唐武緣縣為隋縣復置者。俱誤。故本志於梁陳隋之武緣掌。故概不收入。免滋混淆。思籠。（唐書地理志）思籠中下。元和郡縣圖志）景雲後置

今思籠鄉。及隆安縣。是其舊壤。如和（唐書地理志）如和中下。本隸欽州。武德五年。析南賓安京置。元和郡縣唐書作乾元後置。今不從。圖志）如和本漢合浦縣。因縣西南四十里如和山為名。屬欽州。景雲二年。

割屬邕州。案今如和太平兩鄉。及扶南縣。爲其舊壤。唐書作景龍二年來屬。今不從。

封陵（唐書地理志）封陵中下。（元和郡縣圖志）景雲後置。案今上東鄉封陵里。是其舊壤。唐書作乾元後置誤。今從元和志。作

景雲後置。

五代屬南漢

（五代史職方考）邕南漢建武。

（輿地紀勝）建武軍節度。五代時劉隱據有其地。（輿地廣記）邕州南漢升爲建武軍節度。案建武故唐軍號。已見前。廣記誤。

（南漢地理志）邕州案（寰宇記）晋天福七年。改邕州爲誠州。以避廟諱。漢初復舊。今邕寧縣境。併在天福七年。即漢光天元年。邕州已屬南漢。於晉無涉。今不從。領縣七。

宣化。（十國春秋）宣化舊縣。（南漢）武緣。（十國春秋）思龍。（註）唐志寰宇記作思龍。（十國春秋）如和。（十國春秋）如和舊縣。

封陵。（註）輿地廣記作豐陵。（十國春秋）封陵舊縣。

宋

（宋史地理志）邕州下都督府永寧郡。（養新錄）大中祥符五年。避聖祖元朗諱。改朗山縣曰確山。朗池建武

郡節度。案隸廣南西路。大觀元年升爲望郡。

（太平寰宇記）元領縣八。（輿地廣記）今縣二。按外一縣爲治平四年以後之武緣縣。內一縣在今邕寧縣境。下宣化宣化縣。案宋之宣

化。今邕寧隆安扶南三縣地。元同。

（宋朝事實）開寶五年省朗寧。（古今圖書集成）治平四年。撥宣化之永寧入武緣。（武緣縣圖經）其址在武緣永寧鄉。案通志府志。徒見九域志輿圖廣記太平寰宇記。有朗寧省入宣化之文。而未考

其後改隸武緣。漫將朗寧掌故。誤入宣化。今概不收藏。思籠（輿地廣記）故思籠縣。開寶五年。省入宣化。案寰宇記九域志。竝同作開寶五年省入如和。今不從。二縣入。

（輿地廣記）故如和縣。案宋志作如化。誤。今訂正。景祐二年。九域志作三年。省入。

（元豐九域志）開寶九年。省封陵縣入武緣。（大清一統志）景祐中武緣移治樂昌縣。故城遂廢。

（古今圖書集成）治平四年。復撥武緣上東下南二鄉入宣化。案唐五代以來之武緣封陵思籠如和四縣。悉入宣化。

元

（元史地理志）南寧路。案隸湖廣行中書省。廣西兩江道宣慰司。又百官志。至正二十三年。置廣西行中書省。南寧路隸之。宋為永寧郡。元至元十三年。立

安撫司。十六年。改為邕寧路總管府。兼左右兩江谿洞鎮撫。

（元史成宗紀）元貞元年六月。併左右兩江宣慰司都元帥府為元帥府。案以靜江路臨桂縣為治所。仍分司邕州

。案元史地理志。南寧路。領司一。錄事同。廣西道惟南寧靜江兩路有之。他路不復見。蓋帥府所在。體制宜然。

（元史地理志）泰定元年。改為南寧路。領縣二。宣化下。案路所治。

明

（明史地理志）南寧府。案隸廣西布政使司左江道。元南寧路。洪武元年為府。領州七。縣二。宣化倚。

清

（大清會典）南寧府。案隸廣西省。左江兵備道。治宣化縣。

（皇朝通典）領州三。縣三。

（大清一統志）宣化。漢鬱林郡領方縣地。晉元帝分立晉興縣爲晉興郡治。隋開皇十八年。改縣曰宣化。屬鬱林郡。唐爲邕州治。五代及宋因之。元爲南寧路治。明爲南寧府治。清因之。

（吏部則例）宣化衝疲繁難。

民國

邕寧本宣化縣。爲南寧府治。民國元年。縣廢入府。十月。自桂林遷省於此。爲廣西省治。二年六月。廢府爲南寧縣。三年六月。更今名。隸廣西南寧道。

民國二年、置邕南道觀察、駐武鳴縣、明年六月、移駐縣城

列繁缺、管縣十四、其外賓陽、武鳴、上林、那馬、都安、隆山、果德、隆安、扶南、綏淥、上思、永淳、橫縣、列甲等甲級。

地郡象林桂				秦漢	
地縣浦合治郡浦合及縣方領郡林鬱州交				國三	
地縣浦合治郡浦合州交及縣浦臨郡林鬱州廣為吳屬				晉	
地縣浦合治郡浦合及縣方領郡林鬱州廣				晉東	
		縣合郡合交 地浦治浦州	郡晉廣縣晉 治興州興	宋	
郡宋越 地壽州		縣合郡合越 地浦治浦州	郡晉廣縣晉 治興州興	齊	
郡宋交 地壽州		縣合郡合越 地浦治浦州	郡晉廣縣晉 治興州興	梁	
地安京安 京郡治安		地浦治浦州南 縣合郡合合	郡晉龍縣晉 治興州興	陳	
地安京安 京郡治安		地浦治浦州南 縣合郡合合	治興州南縣晉 郡晉定興	隋	
南隸安 賓屬京縣		寧屬合八開南 越揚浦年皇賓 郡州窟分十縣	林州屬縣宣 郡鬱揚化	唐	
元化武橫州景恩州景封 後置德山山雲龍雲陵 省屬五縣縣後後後後 邕年析官	武德五年析官	武德五年析官	武德五年析官	武德五年析官	武德五年析官
縣思龍		縣封陵	縣武緣	同三州屬縣如 縣邕下和	武州漢屬縣宣 軍建邕南化
思龍入		封陵入	武緣入	如和入	州廣宣 永南化 寧西縣 郡務邕
治路寧南道江兩西廣省行廣湖縣化宣					
治府寧南司使政布西廣縣化宣					
治府寧南省西廣縣化宣					
治省西廣縣寧邕					
國民					

疆域

漢

鬱林郡。領方縣。東界郡治布山縣。西界本郡增食縣。今武鳴。隆安。果德。恩隆。恩陽。那馬。都安。鎮結。龍茗各縣。南界合浦

郡治合浦縣。北界增食縣。東南本郡安廣縣。今橫州。西南本郡臨塵縣。今崇善。同正。左縣。龍州。綏祿。思樂。上思。

明江。寧明。憑祥各縣是。東北本郡潭中縣。今馬平。來賓。雒容。柳城。融縣各縣。西北增食縣。後漢同。

合浦郡治。合浦縣。東界本郡高涼縣。今廣東茂名。化縣。電白。吳川各縣。西界鬱林郡臨塵縣。南臨大海。北界

鬱林郡阿林。今桂平縣。布山。安廣。領方各縣。東南本郡徐聞縣。今廣東海康徐聞遂溪諸縣。西南交趾郡蒼冷

縣。今安南萬寧。北寧諸地。東北蒼梧郡猛陵縣。今藤縣。岑溪。平南各縣地。端溪縣。今廣東信宜。羅定。雲浮。鬱南諸縣地。

三國

鬱林郡臨浦縣。南界交州合浦郡治合浦縣。東南合浦北部尉昌平縣。見下。案（晉書地理志）桂林、吳

分鬱林置、治武安、今象縣地、潭中縣。餘同前領方縣。

合浦郡治。合浦縣。東界廣州高涼郡。案（晉書地理志）高涼郡吳置。高涼縣。西界廣州鬱林郡臨塵縣。南界本

郡珠官縣。案（補三國疆域志）珠官。吳立。今合浦縣南。北界廣州鬱林郡陰平縣。案（宋書州郡志）鬱平令吳立曰。陰平。晉武

合浦北部尉。案（補三國疆域志）合浦北部尉。吳永安二年。分合浦置。廣州記）漢建安二十三年。吳分鬱林立寧浦郡。晉地

理志本之。今考吳錄。景帝永安三年。分合浦立北部尉。領平山。寧道。寧浦三縣。晉太康地志。亦言武帝太康都年。始改合浦屬國都尉。立寧浦郡。又徧檢諸地志。吳時所置郡。皆無寧浦。係太康中所立。吳時止有合浦北部七尉也。廣州記。及晉地志。皆不足據。

連道。今橫縣東南昌平。今橫縣治二縣。鬱林郡臨浦縣。東北廣州蒼梧郡猛陵縣端溪縣。西南本州新興郡。案(補三國疆域志)新興郡。吳分交趾置。蒼冷縣。案即漢蒼冷。而此作滄冷。餘同前。

晉

晉興郡治。晉興縣。東界鬱林郡領方縣。今賓陽、遷江、上林、永淳、隆山諸縣。西界本郡增翊縣。案即增晉城縣。案左縣、同正、崇善、龍州、明江、寧明、思樂、上思、綏祿、憑祥諸縣。南界交州合浦郡治合浦縣。北界本郡增翊縣。東北鬱林郡領方縣。西南本郡晉城縣。

合浦郡治。合浦縣。西界廣州晉興郡晉城縣。北界廣州鬱林郡鬱平縣。案(宋書州郡志)鬱平吳立。陰平晉太康元年更名。今興業縣地。寧浦郡寧浦。案晉康地記寧浦縣。本名昌平。武帝太康元年更名。今橫縣治。興道。案(宋書州郡志)興道令晉武帝以合浦北部之連道立。簡陽。案(宋書州郡志)澗初郡國作簡陽。故址在今橫縣西南陳埠江口。三縣。西北鬱林郡領方縣。今永淳縣。晉興郡治。晉興縣。東北本郡宕昌縣。今容縣廣州晉康郡。案(東晉疆域志)晉康郡沈志永和七年。分蒼梧立。端溪縣。西南本州新昌郡。案(東晉疆域志)新昌郡。太平御覽爾方輿志。吳置新興郡。晉改爲新昌。

蒼冷縣。餘同前。

宋

晉興郡治。晉興縣。南界越州宋壽郡。餘同前。

合浦郡治。合浦縣。東界本州高涼郡高涼縣。羅州縣。

案（宋書州郡志）高涼太守羅州令新立。今廣東廉江縣。西界本州宋壽

郡。南界本州百梁、龍蘇、臨漳、封山諸郡。

今俱在廣東合浦縣境。

北界本州南流郡方度縣。

今鬱林縣。

餘同前。

宋壽郡。

案今廣東欽縣陸屋埠為郡治。隋之欽江縣治同。

西界廣州晉興郡晉城縣。南臨大海。北界本州合浦郡治合浦縣

。廣州晉興郡治晉興縣。東南本州封山郡。

今合浦縣地。

西南交州新昌郡嘉寧縣。

案嘉寧分

西北

廣州晉興郡晉興晉城二縣。東北合浦郡治合浦縣。

南齊

晉興郡治。晉興縣。四至八到俱同前。

合浦郡治。合浦縣。東界高興郡

案南齊置

羅州縣。東北陸川郡。

案（南齊書州郡志）陸川郡。領縣一。良國。隆川當作陸川。

定川郡

。今鬱林縣。餘同前。

宋壽郡。四至八到俱同前。

梁陳

晉興郡治。晉興縣。東界東寧州領方郡。治領方縣。餘俱同前。

合浦郡治。合浦縣。東界本郡南昌縣。

今博白縣地。

北界龍州樂陽郡樂山縣。

案今橫縣樂山鄉。

東寧州領方郡治

。領方縣。龍州晉興郡治晉興縣。

東南龍蘇郡大廉縣。西北安州安京郡安京縣。餘同前。

安京郡安京縣。東界合浦郡治。合浦縣。及宋廣。

案（隋書地理志）寧越郡內亭縣。舊置宋廣郡。平陳郡廢。今欽縣小董墟為治所。隋唐內亭縣治亦同。元和

志。欽州內亭縣。東南至州百里。唐欽州治欽江。宋壽二郡。西界龍州晉興郡晉城縣。黃州寧海郡安

平縣。案隋書寧越郡海安。梁置曰安中。置黃州及寧海。南臨入海。北界龍州晉興郡治晉興縣

隋唐宋以來

鬱林郡宣化縣。東界本郡領方縣。西界舊晉興郡晉城縣。南界寧越郡南賓安京二縣。北及西

北增翊舊縣。

寧越郡南賓縣。案(方輿紀要)南賓廢縣。在靈山縣西八十里。隋置縣治此。唐改為靈山。(宋史地理志)欽川。天聖

靈山縣治於石六峯下。即靈山城西一里之西靈山也。元和志一統志。以唐貞觀中。移靈山於今治誤。故址在今靈山縣西舊州墟。以北宋欽州治此故也。東界本郡遵化縣。西界本郡安

京縣。南界本郡內亭縣。北界鬱林郡寧浦。領方。宣化三縣。

寧越郡安京縣。東界本郡治欽江縣。西界本郡海安縣。北界鬱林郡宣化縣。東北本郡南賓。

內亭。二縣。西北廢晉興郡晉城縣。唐武五德五年至景雲元年。

宣化縣。東界本州橫山武緣二縣。西界農峒。今鎮結縣舊都結州也。及萬形。今萬承州。思同。今同左州。縣。今左諸

羈縻州。南及西南界欽州如和縣。東南界欽州靈山縣。案(唐書地理志)貞觀十年。南賓改名靈山。北界本州晉興

縣。案(唐書地理志)武德五年、析宣化縣置、今武鳴樂昌鄉是。西北州朗寧縣。案(唐書地理志)武德五年析宣化置及蠻界。

橫山縣。東界邕管賓州治。案舊唐書賓州、貞觀五年置。領方縣瑯琊縣。今賓陽縣南境、西界本州宣化縣。南界本州

武緣縣。北界本州晉興縣。東北澄州治上林縣。

武緣縣。東界淳州治永定縣。及武羅縣。案（唐書地理志）淳州武德五年始置，領永定武羅等縣，今並爲永淳縣地。西界本州宣化縣。南

界欽州靈山縣。北界本州橫山縣。東北賓州瑯琊縣。

如和縣。東界本州靈山縣。西界羈縻西原州黃峒。案（唐書地理志）西原州。屬安南都護府。今扶南綏祿江州諸地。南界本州安京縣

。北界邕州宣化縣。羈縻左州。西南羈縻上思州。及灤州治。灤江縣。案（唐書地理志）灤州、貞觀十二年置。領縣灤

江、波零、鵠山、宏遠、四縣、俱今上思縣地。

唐景雲二年至乾元以前

宣化縣。西界本州思龍縣。南及西南本州如和縣。餘同前。

橫山縣。東界本州封陵縣。餘同前。

武緣縣。北界本州封陵縣。餘同前。

封陵縣。東界邕管賓州瑯琊縣。西界本洲橫山縣。南界本州武緣縣。北界邕管澄州治。上林

縣。及本州晉興縣。東北邕筦賓州治。領方縣。

思龍縣。東界本州宣化縣。西界農峒。及萬形。思同。左州。謂羈縻州。南界宣化縣。北界

本州朗寧縣。西北界邕管田州橫山縣。案（唐書地理志）田州。開元中置。今果德。思林。及奉議。恩隆諸地。如和縣。東界邕管欽

州靈山縣。西界西原州黃峒。及羈縻上思州。案（唐書地理志）上思州。隸邕州都督府。在今上思縣北。南界邕管欽州安京

縣。北界本州宣化縣。餘同前。

唐乾元以後。至宋開寶四年。

宣化縣。

爲邕州治、案(杜佑通典)朗寧郡邕州、東至永定郡三百里、南致臨潭郡二百八十二里、西至橫山郡六百四十二里、北至賀水郡三百里、東南至甯越郡三百五十四里、西南至羈縻左州五百里、西北至思恩州四百九

十里、東北至安城郡二百五十七里。去西京五千六百里、東京五千三百二十三里(元和郡縣圖志)邕州北至上都、取象州路、四千七百七十五里、取藤州路、五千四百十五里、北至東都四千五百八十五里、東至欽州、三百三十里、西南至灑州、二百八十里、西南至安南、一千里、東北至澄州、二百四十里、(舊唐書地理志)邕州至京師五千六百里、至東都五千三百二十七里、東南至欽州、三百五十里、東北至賓州二百五十里、西南至左州五百里、案臨潭郡、今上思縣、賀水郡、今上林縣、寧越郡、今廣東欽縣、思恩州、舊爲舊城土司、今屬那馬縣、安城郡、今賓陽縣安城鎮、西京長安也、東京洛陽也、藤州、今藤縣、灑州、今上思縣。東界本州封陵縣

。餘同前。

武緣縣東界邕管巒州。

案(唐書地理志)巒州、永定本淳州、永貞元年更名、

治永定縣。及武羅縣。餘同前。

封陵思龍二縣。四至俱同前。

如和縣。南界邕管欽州保京縣。

案(唐書地理志)至德二載、改安京爲保京、餘同前。

宋開寶五年至景祐元年

宣化縣。東界本州武緣縣。西界羈縻永康縣。羅陽縣。

案並屬邕州左江道。今同正縣地。

南界本州如和縣。北

界本州樂昌縣。

(案平太寰字記)開寶五年改樂昌。

西北羈縻思恩州田州。

案(宋史地理志)並屬邕州右江道。今隆山那馬都安諸縣地。

果化縣。

案(明史土司傳)果化州。宋置縣。

太平寨。

案(宋史地理志)太平寨屬邕州。今都結。崇善。龍茗。諸縣。

萬承州。

案唐書萬承州。隸邕州都督府。宋廢萬形州。入屬邕州左江道。

案是時朗寧思龍二縣。並省入宣化。宣化實兼有今武鳴西區永寧鄉。及隆安全境。

武緣縣。東界橫州永定縣。

案(朱史地志)開寶六年廢巒州武羅縣。入永定縣。屬橫州。

西界本州宣化縣。南界本路欽州治。靈

山縣。案（宋史地志）宋初徙欽州治靈山。北界本州樂昌縣賓州治。領方縣。及上林縣。

案是時封陵省入武緣。武緣今上東下南二鄉地。

如和縣。東界本路欽州治靈山縣。西界羈縻武黎縣。案（新寧州志）武黎故縣在今扶南縣西新村。忠州。今綏祿縣上思州。

案（宋史地志）武黎、忠州、上思州、並屬邕州左江道。南界本路欽州安遠縣。案（宋史地志）保京。景德二年。更名安遠。地界本州宣化縣。

宋景祐二年至治三年。

宣化縣。東界武緣縣。西界羈縻永康縣。羅陽縣。南界本路欽州保京縣。北界本州武緣縣。

東南本路欽州治靈山縣。西北羈縻思恩州。歸德州。案宋史歸德州。熙寧中置。屬邕州。果化縣、太平砦、萬

承州、西南羈縻武黎縣、忠州、上思州。

案是時如和又省入宣化。宣化縣兼有今武鳴縣、永寧鄉、隆安全境。及扶南縣之半。

武緣縣。東界賓州治。領方縣。西界本州治。宣化縣。南界欽州治。靈山縣。北界賓州上林

縣。東南橫州永定縣。西南宣化縣。東北上林縣。

案是時武緣移治樂昌爲新治。實兼今武鳴縣中區靖安坊。南區樂昌鄉。東北區止戈鄉之半。及本縣上東下南一鄉地。

宋治平四年以降

宣化縣。爲邕州治、案（太平寰宇記）邕州東西八百八十里、南北三百七十里、北至東京五千里、北至西京五千三百二十七里、東水路至舊蠻州、三百四十二里、西水路至舊田州、六百四十二里、南至舊灑州、二百八十里

、北至舊澄州、二百七十六里、東南陸路至欽州、三百二十五里、西南至田州、六百四十二里、西北陸路至思恩州、四百九十二里、東北至賓州、二百五十七里、（九域志）邕州至東京四千六百里、東至本州界一百二十三里。自

界首至賓州。一百二十里。西至南江隘。五百二里。南至本州界。八十里。自界首至欽州。一百六十里。北至本州界。一百里。自界首至宣州。一百九十里。東南至本州界。一百二十里。自界隊至橫州。一百二十里。西南至蘇茂州。三百三十五里。東北至本州界。一百五十七里。自界首至賓州。九十五里。西北至羈縻俄州。五百七十五里。案東京封開也。西京洛陽也。舊蠻州。今永淳縣。舊田州。今恩隆縣。南江隘。當在今崇善縣境。宜州。今宜山縣。

東界賓州治。領方縣橫州永淳縣。案宋吏元祐三年、永定更名永淳。南界本路欽州治。安遠縣。案宋史欽州、南宋移治安遠縣、

北界本州武緣縣。東北賓州治。領方上林二縣。餘同前。

案自宋治平四年以後。至明嘉靖十一年以前。凡唐以來。武緣封陵如和思龍諸縣。俱省入宣化。宣化縣。俱兼有今隆安扶南二縣地。宣化疆域。自隋末唐初外。惟此時為大云。

元

宣化縣。東界橫州路永淳縣。西界太平路永康縣。思同州羅陽縣。南界海北海南道欽州治安遠縣。北界本路武緣縣。東北賓州路治領方縣。及上林縣。東南海北海南道欽州路靈山縣。西南思明路忠州上思州。西北本路武緣縣。田州路歸德州果化州。太平路都結州萬承州。

明

洪武元年至嘉靖十一年

宣化縣。案（明史地理志）南寧府治、東北距布政司千二百里、東界本府橫州永淳縣。案（明史地理志）洪武二年、橫州隸潯州府、十年降為縣、省永淳入屬南寧府、十三年、復為

州、永淳復置縣、西界太平府永康縣。思同州羅陽縣。案並今同正縣、（明一統志、）永康南界廣東廉州

府欽州。案（明史地理志）洪武二年、欽州爲府、八年省安遠縣入欽州、改屬欽州府、今欽縣、東北柳州府賓州。案（明史地理志）洪武

二年、省領方縣入賓州、屬柳州府、今賓陽縣、及賓州上林縣。東南廣東廉州府靈山縣。案（明史地理志）洪武十四年、靈山屬廉州府、西南思明

府忠州。案（明史地理志）忠州、洪武初廢、二十一年正月復置、屬思明府、今綏祿縣、本府上思縣。案明史上思州、洪武初廢、二十一年屬思明、宏治十年、屬南寧府、西北本

府歸德州。明（明史地理志）歸德州、宏治十八年、果化州。案（明史地理志）果化州、嘉靖九年、由田州府改屬南寧、今爲果德縣、太平府都

結縣。今爲鎮結縣、萬承州。

明嘉靖十二年至隆慶五年。

宣化縣。西北界本府隆安縣。案明史地理志）隆安、嘉靖十二年、析宣化那久地置、餘同前。

明隆慶六年以降。

宣化縣。西南本府新寧州。案（明史地理志）新寧州、隆慶六年、以宣化定祿峒置、今爲扶南縣、忠州。案（明史地理志）忠州、萬曆三年、由思明府屬南寧、而土司傳、作隆慶二年、

與志、西界太平府永康州。案（明史地理志）永康縣、萬曆二十八年升爲州、省思同州入、北界思恩軍民府武緣縣。案（明一統志）隆慶中置新寧

州、武緣縣改屬焉、（明史地理志）萬曆五年、始由南寧府、改隸思恩軍民府、餘同前。

案自明隆慶六年以後。疆索始定。雖鄰縣沿革不一。而縣境曾不少變。以遞今茲云。

清

宣化縣。爲南寧府治、（一統志）南甯府治、布政司西南一千十里、至京師八千三百二十里、（金鉞通志）南甯府、東西距五百四十里、南北距三百三十五里、東至橫州雲表石、接潯州府貴縣界、三百四十里、西至新寧州雷

恩府上林十縣界、三百五十里、西南至遷龍峒板蒙念梯二隘、接安南界、三百六十里、東北至宣化縣崑崙關、接思恩府賓州界、一百二十里、(府志)宣化縣附郭、縣境東西廣二百七十里、南北袤百六十里、潭東至劉村塘、接永淳縣界、一百三十里、西至潭落塘、接隆安縣界、一百四十里、南至潭王村、接忠州界、一百里、北至高峯隘、接思恩府武緣縣界、六十五里、東南至那連墟、接廣東廉州府靈山縣界、五十里、東北至崑崙關、接思恩府賓州界、一百二十里、西南至那馬塘、接新寧州界、六十里、東界本府永淳縣。西界太平府永康州羅陽縣。南界西北至那合村、接思恩府武緣縣界、一百里、

廣東之欽州直隸州。案欽州本隸廉州府光緒十二年後、升為直隸州、領防城一縣、北界思恩府武緣縣。東北思恩府賓州。

案(賓州志)賓州本隸柳州府、雍正三年、升為直隸州、領上林、遷江、來賓、武宣、四縣、十二年、改散州、與上林遷江、並隸思恩府、上林縣。東南廣東廉州府靈山縣。

西南本府新寧州忠州上思直隸廳。案上思本屬南寧府、光緒十二年、總督張之洞、奏准改隸太平府、十八年、御史唐椿森、奏准升為直隸廳、無轄縣、西北本

府隆安縣。

民國

邕寧縣。東界本道永淳縣。西界鎮南道同正縣。案同正、本太平府永康州、元年為縣、三年改今名、隸鎮南道、承審羅陽土縣入焉、南界廣東

欽廉道。治欽縣。案欽縣、本欽州直隸州、三年為欽廉道治、北界本道武鳴縣。案武鳴、本思恩府治、武緣縣、元年為武鳴府、二年為縣、東北本道

賓陽縣。案賓陽、本思恩府賓州、元年改今名、上林縣。東南廣東欽廉道靈山縣。西南本道扶南縣。案扶南縣、本南寧府新寧州

、元年為縣、綏祿縣。案綏祿縣、本南寧府忠州、五年改今名、上思縣。案上思、本上思直隸廳、元年為府、三年為縣、西北本道隆安縣。

氣候

經緯度 氣壓附表 雨量附表

宣化縣。北緯二十二度四十四分四秒。京師中綫偏西八度二十五分。

張作楠翠微山房算學叢書。

宣化縣。北極出地二十二度四十五分。偏西八度二十五分。在京師中綫以西一千五百五十里

。丁取忠輿地經緯度里表

宣化縣城。緯度北極出地二十二度五十三分四十秒。經度距京師中綫偏西七度五十五分四十四

五秒。冬至日出卯正二刻十二分一十七秒。入酉初一刻二分四十三秒。書四十二刻五分二

十六秒。夜五十三刻九分三十四秒。夏至日出卯初一刻二分四十三秒。入酉正二刻十二分

一十七秒。書五十三刻九分三十四秒。夜四十二刻五分二十六秒。張聯桂廣西輿地全圖、案

宣化縣。在英國格林尼次天文臺。偏東一百零八度又三秒。鄒代鈞中外輿地圖、

南甯高出海面一百二十二米。合營造尺三百八十一尺。上海徐家滙天文台年報、

南寧原隰平曠。兩江環流。暮冬氣候。暖若三春。桃李亂開。草木無改柯易葉者。

宣化地勢爽塏。瘴疫絕少。春初至小滿。天氣和煦。芒種後漸熱。三伏談蒸則盛。霜降後氣

始肅。冬不甚寒。謝通志引府志

縣境跨北緯二十二度。位於熱帶。而地近南海。海上清風自瀛海颺至。調節燥濕。夏無酷暑

。冬無沍寒。地學家名曰大洋氣候帶。寒暑表最高至華氏九十七度。最低至三十八度。據

南寧海關近年之實測。其每月平均溫度如次。

年	次氣壓											
	一月	二月	三月	四月	五月	六月	七月	八月	九月	十月	十一月	十二月
宣統二年	六一	六一、五	六六、	七一、	八二、	八二、	八七、	八七、	八二、	七六、	六八、	五五、
二年	五九、	五八、	六七、	七二、	七九、	八五、	八五、	八四、	八四、	七七、	六九、	五八、
民國元年	五五	六〇	七四	七一	八〇、五	八四、五	八四	八三、五	七七九	七五	六六	五九
二年	六三	六三	六八	七四	八二	缺	八四	八四	八三	八一	六九	六一
四年	五九	六三	六七	七四	七九	八三	八四	八五	八二	十八	六七	六三

氣壓表者。又名風雨針表。明大氣層疊之度也。氣熱則漲。漲則輕而升。升主晴明。氣冷則縮。縮則重而降。降主風雨。據南寧海關近年之實測。其每月氣壓之差如次。以英寸計。

年	次氣壓		宣統二年		二年		民國元年	
	最高	最低	最高	最低	最高	最低	最高	最低
正	三〇二五	二九二七	三〇三二	二九五〇	三〇三五	二九五〇	三〇三五	二九六〇
二	三〇三八	二九四五	三〇三五	二九五五	三〇三〇	二九六〇	三〇三五	二九五五
三	三〇一〇	二九六〇	三〇一七	二九四四	三〇一五	二九五〇	三〇一五	二九五〇
四	二九六六	二九五五	三〇一〇	二九五五	三〇三〇	二九五〇	三〇三〇	二九五五
五	二九七二	二九八八	二九八七	二九四七	二九八五	二九五五	二九八五	二九五五
六	二九七五	二九三八	二九八五	二九三二	二九七五	二九五五	二九七五	二九五五
七	二九九〇	二九三八	二九七〇	二九一八	二九七五	二九五五	二九七五	二九五五
八	二九七六	二九四〇	二九七〇	二九三六	二九七二	二九五五	二九七二	二九五五
九	二九九五	二九三五	二九八五	二九四二	二九八八	二九五五	二九八八	二九五五
十	三〇〇九	二九七五	三〇一〇	二九五二	三〇一〇	二九五五	三〇一〇	二九五五
十一	三〇二五	二九八〇	三〇一五	二九七五	三〇二五	二九五五	三〇二五	二九五五
十二	三〇三二	二九八〇	三〇二五	二九七五	三〇三〇	二九五五	三〇三〇	二九五五

二年		四年		五年		六年		七年		八年		九年	
最低	最高	最低	最高	最低	最高	最低	最高	最低	最高	最低	最高	最低	最高
二九八〇	三〇一〇	二九七〇	三〇四〇	二九六〇	三〇三〇	二九五〇	三〇四〇	二九四〇	三〇一〇	二九三〇	三〇二〇	二九二〇	三〇一〇
二九六五	三〇一五	二九五〇	三〇一五	二九四〇	三〇一〇	二九六〇	三〇一五	二九六五	三〇二五	二九七五	三〇三〇	二九八五	三〇四五
二九六〇	三〇一五	二九六〇	三〇一〇	二九五〇	三〇二五	二九五五	三〇一五	二九三五	三〇一二	二九八五	三〇〇六	二九五〇	三〇一〇
二九五二	三〇〇六	二九五〇	三〇一〇	二九四五	三〇一〇	二九四〇	二九九五	二九四〇	二九九一	二九六六	三〇〇六	二九五五	三〇〇六
二九四〇	二九九五	二九四〇	二九九〇	二九四五	二九九五	二九四〇	二九八五	二九四〇	二九八〇	二九七五	三〇〇二	二九四五	二九九五
二九四〇	二九七五	二九四〇	二九八〇	二九三五	二九八五	二九三五	二九七〇	二九二八	二九六八	二九七四	三〇〇二	二九三五	二九七五
二九二五	二九七六	二九二五	二九八〇	二九四〇	二九七五	二九三〇	二九六五	二九二五	二九五八	二九七五	二九七五	二九二五	二九七六
二九三三	二九六八	二九三三	二九六八	二九二五	二九七〇	二九四〇	二九七六	二九二八	二九七五	二九七四	二九七四	二九三五	二九六八
二九四五	二九九〇	二九四五	二九九五	二九二五	二九九〇	二九四〇	二九八五	二九三五	二九八六	二九四〇	二九四一	二九三五	二九九〇
二九七〇	三〇〇五	二九五五	三〇〇七	二九八五	三〇〇七	二九四〇	二九九五	二九六〇	三〇〇三	二九七〇	三〇一〇	二九六五	三〇〇五
二九六八	三〇一〇	二九六八	三〇一四	二九七〇	三〇一五	二九六一	三〇〇八	二九四六	三〇一〇	二九七〇	三〇二二	二九六五	三〇一〇
二九六六	三〇一八	二九七〇	三〇二四	二九七〇	三〇二五	二九七〇	三〇一〇	二九七四	三〇一〇	二九八四	三〇二五	二九八四	三〇一八

縣境距南海三百里而近。當夏季日行北陸。則北陸之氣熱。南海之氣冷。自二月至九月。相搏而爲東南風。冬季日行南陸。則北陸之氣冷。南陸之氣熱。自十月至正月。相搏而爲東

北風。是皆為信風。信風更半年而轉掇。勢相激盪。而為暴風。暴風起於北緯十二度至二十三度間。而縣境適當其域。時在春秋分之前後。

縣境接壤南海。海上之風。挾水氣而至。易蒸騰而為雨。又以地當南海之西。得東風傳送水氣。無大山以阻之。東風一發。降雨為獨多。故諺云。一日東風三日雨。據南甯海關近年之實測。其每月雨量如次。以英尺計、

年次	雨量												合計								
	正	二	三	四	五	六	七	八	九	十	十一	十二									
宣統二年	有雨日數	八	四	七	缺	八	一	五	六	一	七	一	三	二	一	〇	七	九	七		
	得雨時數	三二	三二	五七	九二	三八	九五	五二	〇五	五〇	五四	三六	五五	八三	二五	五七					
	得雨寸數	一、一二三、一二〇、九三三、四八二、三〇二、三九三、八七八、六七三、五〇〇、四〇四、〇六〇、六八四、三四五																			
	有雨日數	三	八	一	一	一	一	三	一	〇	一	八	一	三	五	四	九	一	一	六	
	得雨時數	一六	三三	五八	五三	五八	五三	四九	一五	七	一	三	一	二	八	一	三六	五四	二		
	得雨寸數	〇、一四二、〇四三、八一五、一一八、五七五、一八一三、一五二〇、五四二、二〇九、九四二、三三一、四〇五、三三一																			
	有雨日數	二	八	三	一	一	一	〇	一	五	一	二	一	四	六	三	六	缺	一	〇	四
	得雨時數	三六	四二	二六	七三	一〇	五七	二	三二	九	一	二九	一七	四	一	缺	五六	四			
	得雨寸數	三、七六二、五九二、五〇三、九〇一〇、二九七、四五四、一四七、九九三、〇六一、〇五一、三三三、缺四七八六																			

民國元年

有雨日數 二 八 三 一 一 一 〇 一 五 一 二 一 四 六 三 六 缺 一 〇 四

得雨時數 三六 四二 二六 七三 一〇 五七 二 三二 九 一 二九 一七 四 一 缺 五六 四

得雨寸數 三、七六二、五九二、五〇三、九〇一〇、二九七、四五四、一四七、九九三、〇六一、〇五一、三三三、缺四七八六

七年			六年			五年			四年			三年		
得雨寸數	得雨時數	有雨日數	得雨寸數	得雨時數	有雨日數	得雨寸數	得雨時數	有雨日數	得雨寸數	得雨時數	有雨日數	得雨寸數	得雨時數	有雨日數
〇、一九	七、五	四	〇、四〇	三	缺	〇、五五	七	二	〇、一〇	一、三	二	〇、六〇	六	二
〇、四二	一六、五	四	一、〇八	六六	缺	一、三二	一九	四	缺	缺	缺	三、二九	三七	九
三、七〇	六三	八	三、五	一一六	缺	一、二五	四	缺	一、七九	二四	七	〇、八七	一六	六
二、八四	一三、五	七	七、〇〇	一、五	缺	二、六	二、五	缺	三、八〇	四八	六	三、八七	三七	一〇
九、三九	四一、五	一七	三、一五	二七、五	缺	六、〇二	二九	缺	七、三七	五五	八	二、一六	二二	四
四、三一	三三、五	一一	一、五〇	六四	一七	六、三〇	二八	七	六、九三	五六	一一	二、〇五	九	一三
六、五〇	三三、五	一一	九、三二	四〇	一九	六、三五	三七	九	一、五、五七	一一一	一三	九、八九	七四	一三
二、三、四七	九九、五	二四	六、五二	三三、五	七	四、〇七	九	七	二、一〇、一〇	八	四	三、三二	三一	九
三、三六	一六、五	六	四、四八	一一、五	一〇	二、二、八七	五三	二二	一、二、〇	一一	四	〇、二九	五	二
缺	缺	缺	三、〇〇	三、五	缺	缺	缺	缺	五、三五	四三	一一	六、六五	二九	五
五、四六	七七、五	八	〇、七五	四、五	四	七、三〇	八	缺	一、七五	三一	五	二、七九	三一	九
一、六六	四七	五	〇、四八	一〇、五	三	〇、一八	三	缺	缺	缺	缺	二、八〇	四四	九
六、一、三	四〇六	一〇	五、七二	三、七、一、五	〇六〇	四、八四一	三一、九九五	四一	五、五八七	四〇二	七	四九四六	四一〇	九一

九年			八年		
得雨寸數	得雨時數	有雨日數	得雨寸數	得雨時數	有雨日數
〇、一五	二、五	一	缺	缺	缺
二、二二	一二六	四	一、八八	三三、五	四
一、一九	四五	七	一、〇四	三五	七
八、五二	五九、五	一三	〇、九八	一三	五
三、九二	三八、五	八	三、九三	三三	七
六、四六	三一	六	一〇、二五	六二、五	一三
五、四三	三七、五	一一	四、五五	二九	一四
五、三四	五二、五	一六	八、一五	四三、五	一二
三、三五	三二	八	二、四一	一三	六
缺	缺	缺	〇、四六	八	一
缺	缺	缺	四、三〇	六二	四
缺	缺	缺	一、四三	一四、五	六
缺	缺	缺	三九、一八	六〇七、五	九

面積

(府志) 縣東西廣二百七十里。 (縣覽) 南北袤三百二十里。 按府志舊載一百六十里

(廣西清理田畝總局) 民十八年測量。全縣面積一萬六千九百零四中國方里最新測量。為二萬二千八百五十六中國方里。

地質

地質岩層之異點。分詳於下。(一) 寒武紀砂岩。江北岸一帶。邕賓山脈之南。本皆為寒武紀

地層發育之地。後以侵蝕關係。縣城附近。不復多見。祇於縣之東境北境。仍多出現。沿邕賓山脈之南側。及邕永山脈北側。尤為多見。此二山脈之間。宛然為一大規模之向斜層

。(二) 志留紀石英砂岩質堅硬。展布於縣境之北。與武鳴及賓陽上林交界間。此外貼近鬱江北岸。亦展布如常狀。略與河道平行。由剪刀墟起。向東至伶俐墟以東。而入於永淳境。此系岩層。緻密堅硬。故其分布之地。多巍巍崇山。(三) 石灰疊二紀石灰岩層積甚厚。其下與志留紀岩層接觸。不甚明瞭。惟至末葉。為砂質石灰岩與頁岩。實足以代表海底之變遷。此種岩層。在本縣內分布有數處。一在貼近鬱江南岸。自剪刀墟附近起。至永淳鹿頸墟之東。與對岸大山^脉平行。他如在縣之西境。及西北境。分布更為複雜。(四) 紅色岩系。以礫岩砂岩及頁岩為主要。三者相互而生。礫岩中之岩紀。以砂岩及石灰岩為最多。據一般之推測。其年代富屬於中生代之末。或第三紀。在本縣內廣布於東南境。並延長於永淳縣屬焉。(五) 邕甯縣系屬此系岩層。為朱庭祐先生。首先見於縣城附近。故名。其岩石頗為複雜。大概其下部為礫岩。及角礫岩。與紅砂岩層相互而生。砂岩色鮮艷與上述紅色砂岩略異。其上部為淺紅色砂岩。黃色灰色砂岩。與白色頁岩相互而成。又有黑色頁岩褐炭及自然炭等。褐炭與自然炭。層次頗不規則。如在沙牛坡一帶。雖有數層。然皆極薄。在二塘三塘等處。則厚自十分之一公尺。至一公尺以上。在柴子渡旁。則厚在十分之二以上。又在剪刀墟之南岸。則間有自然炭。積壓於砂岩之中。邕甯縣系地層。似為第三紀之產物。分布於邕縣城週圍。向東北至六塘七塘等處。向南面積亦廣。西至石埠墟相近。其概畧如此。

邕寧縣志卷一終