

Naturdenkmale im Fokus der Wikipedia - Drei Jahre Fotowettbewerb „Wiki Loves Earth“

Im Mai 2016 beteiligte sich Deutschland zum dritten Mal am internationalen Fotowettbewerb „Wiki Loves Earth“, der die fotografische Dokumentation von Naturdenkmälern und Schutzgebieten zum Inhalt hat.

Dabei wurden für Deutschland 18.277 Dateien in die Mediendatenbank „Wikimedia Commons“ hochgeladen, darunter 12 Videos. Diese stehen zur Bebilderung von Wikipedia-Artikeln und darüber hinaus jedem zur kostenfreien Nutzung unter Angabe der Lizenz und des Fotografen zur Verfügung.

Gegenüber dem Vorjahr wurde 2016 eine Steigerung um 29 % erreicht. Damit haben die Wikipedianer erneut ein klares Liebesbekenntnis zur Natur abgegeben und ihr Engagement für den Naturschutz unterstrichen.

An diesem internationalen Wettbewerb beteiligten sich insgesamt 26 Länder, vor zwei Jahren waren es 15. Der Anteil Deutschlands am Gesamtaufkommen von mehr als 72.000 Fotos liegt bei gut 25 %.

Beeindruckend ist die große Zahl der 1116 Teilnehmer und dabei wiederum der hohe Anteil der Wikimedia-Neulinge. In Deutschland waren es bei WLE 2015 erstaunliche 809 Naturverliebte und damit 81 % Neue. 2016 lag die Neulingsquote bei 76 %. Nehmen wir die noch recht frischen Accounts von 2015 – ein Großteil steht im Zusammenhang mit WLE – hinzu, so kommen wir immerhin auf 82 %.

Einen hohen Stellenwert haben dabei die Nutzung, Erstellung und Vervollständigung von Listen zu den geschützten Naturobjekten. Sie bilden zum einen den Ausgangspunkt zum Auffinden der Objekte, zum anderen Zielpunkt bei der Einbindung der Bilder in die Listen. In Vorbereitung der Wettbewerbe wurden insbesondere die Wikipedia-Listen zu Natur- und Landschaftsschutzgebieten, zu Naturdenkmälern und Geotopen sowie zu Natura 2000-Gebieten u.ä. der einzelnen Bundesländer weiter vervollständigt.

Alle Fotos befinden sich auf „Wikimedia Commons“ unter folgender Adresse:
https://commons.wikimedia.org/wiki/Category:Images_from_Wiki_Loves_Earth_2016_in_Germany

Bundesland	Uploads	Anteil in %	Teilnehmer	Anteil in %	Fotos/Tln
Brandenburg	361	2,0%	55	5%	6,6
Berlin	190	1,0%	34	3%	5,6
Baden-Württemberg	1804	9,9%	158	14%	11,4
Bayern	2459	13,5%	237	21%	10,4
Bremen	29	0,2%	7	1%	4,1
Hessen	1322	7,2%	91	8%	14,5
Hamburg	336	1,8%	28	3%	12,0
Mecklenburg-Vorpommern	818	4,5%	64	6%	12,8
Niedersachsen	5624	30,8%	157	14%	35,8
Nordrhein-Westfalen	2062	11,3%	175	16%	11,8
Rheinland-Pfalz	416	2,3%	72	6%	5,8
Schleswig-Holstein	1056	5,8%	79	7%	13,4
Saarland	90	0,5%	16	1%	5,6
Sachsen	1129	6,2%	48	4%	23,5
Sachsen-Anhalt	301	1,6%	24	2%	12,5
Thüringen	292	1,6%	33	3%	8,8
Deutschland gesamt	18277	100%	1116	100%	16,4


Jeder kann mitmachen!

Der nächste Fotowettbewerb findet im Mai 2017 statt. Bereits jetzt kann man Naturdenkmale und Schutzgebiete fotografieren. Aber das Hochladen sollte erst im Mai 2017 erfolgen, damit diese Fotos als Wettbewerbsbeiträge anerkannt werden können.

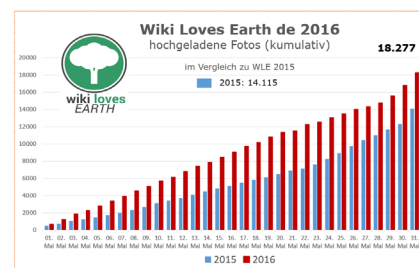
Mehr Informationen gibt es im Internet: www.wikilovesearth.de



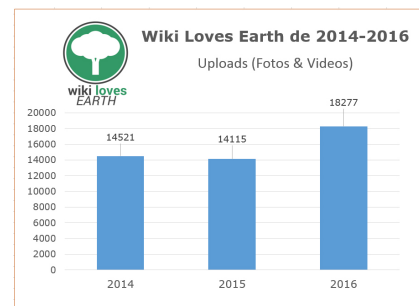
Wiki-Loves-Earth-Logo, entworfen von AlexXw (WMAT)



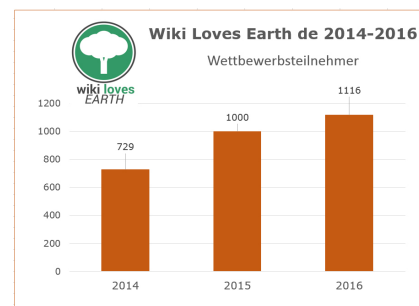
Vielfältige Allgäuer Hochalpen (Platz 1)
Gewinnerfoto von Benutzerin Puusterke



Täglich hochgeladene Bilder kumulativ im Mai 2016, im Vergleich zu 2015



Eingereichte Fotos 2014, 2015, 2016



Wettbewerbsteilnehmer in den Jahren 2014, 2015, 2016