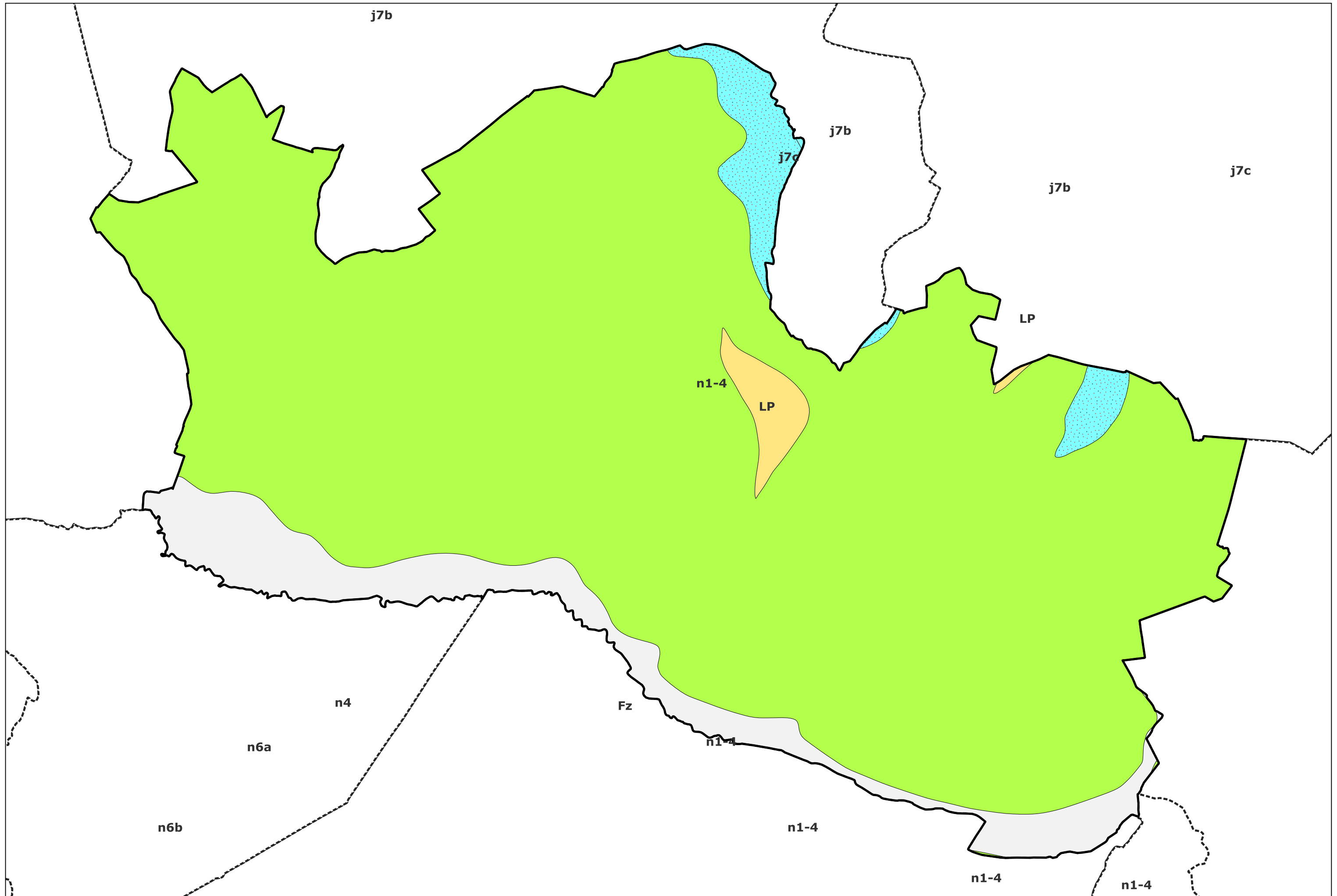







# Carte géologique des sols de la commune de Lachapelle-aux-Pots



# Légende de la carte géologique de la commune de Lachapelle-aux-Pots

-  Fz, Alluvions récentes : argiles et limons, parfois tourbeux - 2
-  LP, Limons argileux des plateaux, à composante loessique - 26
-  n1-4, Sables, argiles et fins lits de lignite (faciès "Wealdien") (Néocomien-Barrémien) - 91
-  j7c, Argiles brunes et sables ocres à plaquettes gréseuses à trigonies (Tithonien-"Portlandien"- supérieur) - 92
-  j7b, Argiles, marno-calcaires, grès, sables et lumachelles à exogyres (Tithonien-"Portlandien"- moyen) - 93