JULIUS KUGY ALPINE TRAIL

ALPINE ASSOCIATIONS
KÄRNTEN · SLOVENIJA · FRIULI VENEZIA GIULIA

Die alpinen Vereine von Kärnten, Slowenien und Friaul-Julisch Venetien haben sich zusammengeschlossen, um diesen einzigartigen Alpin- und Kulturraum zu beleben. So wurde im Juni 2019 beim 55. Dreiländertreffen (später in „Forum Julius Kugy“ umbenannt) in Mojstrana zu Ehren des großen Alpinisten und Leitfigur für den Alpe-Adria-Gedanken die Idee zum „Julius Kugy-Dreiländerweg“ (Int.: Julius-Kugy-Alpine-Trail) geschaffen. Noch im selben Jahr wurde ein Fernwanderweg um die Südalpen mit einer Länge von etwa 720 km und 45.000 Hm festgelegt und auf alpenvereinaktiv.com eingepflegt – dieser Weg ist seither als App für begeisterte Wanderer abrufbar. Entlang der Mittelgebirgs-, Montan- und Hochgebirgsstufen, die gut begehbar sind, trifft man auf gastliche Hütten (17) sowie freundliche Bewohner in kleinen Dörfern und Kleinstädten (13). Dieser überregionale Fernwanderweg, der im Abschnitt Kärnten bereits seit Juli 2020 mit Wanderzeichen beschildert und mit weiteren 19 Öffis-Anbindungen ausgedehnt wurde, regt auf 30 Etappen und acht Erweiterungen zur Entdeckung der heilenden Stille in entlegenen alpinen Regionen, Almen und Dörfern an – zudem wurde zumeist auf bereits bestehende Wegenetze zurückgegriffen.

The alpine associations of Carinthia, Slovenia and Friuli Venezia Giulia have joined forces to revitalise this unique alpine and cultural space. Thus, in June 2019, at the 55th Three Countries Meeting (later renamed „Forum Julius Kugy“) in Mojstrana, the idea of the „Julius Kugy Three Countries Trail“ (Int.: Julius Kugy Alpine Trail) was created in honour of the great alpinist and guiding figure for the Alpe-Adria idea. In the same year, a long-distance hiking trail around the Southern Alps with a length of about 720 km and 45,000 m of altitude was defined and entered on alpenvereinaktiv.com - this trail has since than been available as an app for enthusiastic hikers. Along the low mountain, montane and high mountain stages, which are easy to walk, you will find hospitable huts (17) as well as friendly inhabitants in small villages and small towns (13). This supra-regional long-distance hiking trail, which has already been signposted with hiking signs in the Carinthia section since July 2020 and has been extended by a further 19 public transport connections, encourages the discovery of healing silence in remote alpine regions, alpine pastures and villages on 30 stages and eight extensions - moreover, most of the time use has been made of existing trail networks.

Impressum:
Verantwortlich: Forum Julius Kugy: ÖAV LV Kärnten,
PZS-Planinska zveza Slovenije und CAI-Friuli Venezia Giulia
Text und Fotos: Dr. Valentin Wulz
www.julius-kugy-alpine-trail.eu
Layout und Druck: Satz- & Druckteam GesmbH

	Etappen/ Touren	Km	Anstieg	Abstieg	Alternativen
HAUPTROUTE *Main route*	30	720	45.000 Hm	45.000 Hm	67
ERWEITERUNGEN *Extensions*	8	175	11.200 Hm	9.700 Hm	17
ANBINDUNGEN ÖFFIS *CONNECTIONS PUBLIC TRANSPORT*	69	1.230	95.000 Hm	51.000 Hm	115

Konditionsstarke und alpinerprobte Fernwanderer erleben entlang der Hauptroute die „Faszination Südalpen“ mit erleichternden und interessanten Erweiterungen sowie je zwei Öffi-Anbindungen pro Etappe.

Fit and alpine-tested long-distance hikers experience the „fascination of the Southern Alps“ along the main route with facilitating and interesting extensions as well as two public transport connections per stage.

Wolayersee mit Seewarte

Vom Reißkofel zum Sattelnock

Karawanken mit Koschuta-Massiv

il Monte Talm


Koroška ravnica

Mojstrana s skupino Triglava

Triglav z Velega polja

Il Monte Grauzaria

unterwegs auf ...

290 km Pfaden
95 km Naturwegen
3 km gesicherten Steigen
...

AV Kärnten

AV Sektion Klagenfurt

PZS-Slowenien

CAI-Friuli Venezia Giulia

Skulptur Julius Kugy

Etappe 30

Dobratsch Gipfelhaus-Bertahütte

Talorte/*Valley town:*
Bad Bleiberg, 928 m, Bus Dr. Richard von Villach, 501 m, Stadtbus. Faak am See, 572 m, ÖBB-Zug/Bus von Villach

Ausgangspunkt/*Starting point:*
Dobratsch Gipfelhaus, 2143 m

Endpunkt/*Endpoint:*
Bertahütte, 1527 m

Länge/*Lenght:* 37 km – mit Zug: 27 km

Gehzeit/*Distance:* 9.30 h – mit Zug: 7.30 h

Höhenmeter/*Elevation gain:* ↗ 1060 m | ↘ 1670 m

leichte Bergwanderung/easy mountain hike

Höchster Punkt/*higest point:* Dobratsch Gipfelhaus, 2143 m

Gipfelmöglichkeiten/*Summit possibilities:* Ferlacher Spitze, 200 Hm, 30 Min., blau; Mittagskogel, 600 Hm, 2 Std., rot

Anbindungen, Zustiege/*Connections, Ascents:* Anbindung E 30a und E 30b

Info:
TI Bad Bleiberg, Thermenweg 1, A-9530 Bad Bleiberg, +43 4244 31306, bad-bleiberg.at
TI Villach, Bahnhofstraße 3, A-9500 Villach, +43 4242 39993, visitvillach.at.
TI Faak am See, Dietrichsteinerstraße 2, A-9583 Faak am See, +43 4254 2110, visitvillach.at
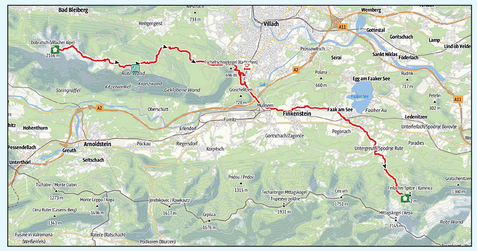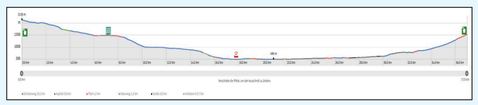
LEGENDE/Legend:
Leichte Bergwanderung/*easy mountain hike*
Schwierige Bergwanderung/*difficult mountain hike*
Sehr schwierige Bergwanderung/*very difficult mountain hike*