ニ16A 61

昭和４８年分相続税財産評価基準

路線価設定地域図

（３冊のうち１）

（福岡、西福岡、博多、香椎、筑紫
久留米、大牟田、大川、八女）税務署管内分

福岡国税局

路線価設定図

凡例

地区区分	表示方法
繁華街および高度商業地区	500
普通商業地区および併用住宅地区	500
中小工場地区	200
大工場地区	500
普通住宅地区および家内工場地区	150

その他区区分を道路添いの宅地に限定する場合等の表示方法を普通商業地区について示せば、次に掲げるとおりであり、他の地区区分は、この例により表示する。

地区区分が普通商業地区の場合	表示方法
道路を中心として全地域	500
道路を中心として南側全地域	450
道路沿いのみの地域	450
道路を中心として北側道路沿いと南側全地域	500
道路を中心として北側の道路沿いのみの地域	500

目次

福岡税務署管内 …… (1)
西福岡 〃 …… (73)
博多 〃 …… (149)
香椎 〃 …… (255)
筑紫 〃 …… (285)
久留米 〃 …… (309)
大牟田 〃 …… (315)
大川 〃 …… (340)
八女 〃 …… (350)

（注）

1. 路線価設定地域以外の地域の評価については別冊相続税財産評価基準参照のこと。

2. 路線価の表示単位は1平方メートル当りの千円単位とする。

索　引　（福岡税務署管内）

町名等	No.
あ	
赤坂1丁目	11
〃	17
赤坂二丁目	17
〃	19
赤坂三丁目	19
〃	20
荒津1丁目	6
〃 2丁目	6
〃	7
い	
今泉1丁目	23
〃	16
〃 2丁目	22
〃	23
市崎1丁目	38
〃 2丁目	42
一本木町	34
〃	38
お	
大手門1丁目	18
大手門2丁目	9
〃	11
〃 3丁目	9
大宮1丁目	28
〃 2丁目	34
大橋本町	65
大橋新町	65
大池1丁目	51
〃 〃	52
〃 2丁目	49
大楠1丁目	44
〃 〃	45
〃 2丁目	37
〃 3丁目	44
〃 〃	47
大橋団地	65
か	
上大楠町	44
上盤瀬町	47
神田町1丁目	54
〃 2丁目	54
〃 3丁目	54
神田町4丁目	54
き	
清川1丁目	27
〃 2丁目	27.35
〃 3丁目	27.36
清住町	45
く	
黒金町	34
け	
警固1丁目	17
〃 1丁目	22
〃 2丁目	17
〃	20
〃	22
〃 3丁目	21
こ	
御所ケ谷	29
さ	
桜坂1丁目	20
〃 2丁目	20
〃 3丁目	21
山荘通1丁目	34
〃	38
〃 2丁目	33
〃 3丁目	31
〃	33
皿山3丁目	59
境町	54
し	
浄水通	29
白金1丁目	26.35
〃 2丁目	35
〃	37
下大楠町	37
清水西町	44
〃	46
〃	47
清水1丁目	44.45
〃	46
清水1丁目	47
〃 2丁目	46
〃 3丁目	47
〃 〃	46
〃 4丁目	46
下盤瀬町	47
塩原	60.64
た	
大名1丁目	16
〃	17
〃 2丁目	16
〃	11
高砂1丁目	26
〃 2丁目	35
〃	36
〃	37
玉川町	47
高田町	47
多賀1丁目	48
〃 2丁目	53
高宮1丁目	38
〃	43
清水1丁目	47
高宮2丁目	43
〃 3丁目	43
〃 4丁目	42
〃 5丁目	47
〃	48
ち	
筑紫町	44
つ	
露町	28
て	
天神1丁目	15
〃 2丁目	16
〃 3丁目	12
〃 〃	13
〃 4丁目	14
〃 5丁目	13
天代町	45
寺塚1丁目	51
〃 2丁目	50
〃 〃	52
天神前	65
な	
長浜1丁目	12
〃	13
〃 2丁目	10
〃 3丁目	4
那の津1丁目	5
〃 2丁目	3
〃	5
〃 3丁目	2
〃	3
〃 4丁目	1
〃 5丁目	1
那の川1丁目	36
〃	45
〃 2丁目	36
〃	37
永田町	44
中村町	53
〃	54
〃 1丁目	56
〃 2丁目	56
〃 3丁目	55
〃 4丁目	57

索引（福岡税務署管内）

町名等	No.
長住4丁目	58
〃 5丁目	57
〃 6丁目	57
〃	59
〃 7丁目	57
〃	58
に	
西中州	15
の	
野間新1丁目	54
〃 2丁目	53
〃 3丁目	53
〃 4丁目	53
〃 5丁目	53
〃 6丁目	53
野間本町	54
は	
春吉1丁目	25
〃 2丁目	24
〃	25
春吉3丁目	24
原吉町	28
八反町	47
〃	44
ひ	
東薬院1番丁	29
〃 2番丁	29
〃 3番丁	29
〃 4番丁	29
平尾浄水町	32
平尾新川町	28.29
平丘町	33
平尾本町	34
東高宮町	44
日吉町	47
東大橋	65
平尾1丁目	28
〃 2丁目	34
〃 3丁目	33
〃 4丁目	34
〃 5丁目	32
大字平尾	31
平和1丁目	39
〃	42
〃 2丁目	39
〃 3丁目	39
〃	40
〃 4丁目	41
〃 5丁目	31
〃	40
ほ	
堀川町	37
ま	
舞鶴1丁目	12
〃 2丁目	11
〃 3丁目	11
み	
港1丁目	9
〃 2丁目	8
〃	9
〃 3丁目	7
南公園	30
三宅本町	67
宮田町	45
南大橋	64
三宅堂ノ原	68
大字三宅	65.68
や	
薬院1丁目	22
〃	23
〃	26
〃 2丁目	22
〃 3丁目	28
〃 4丁目	29
〃 大通2丁目	28
〃 露切町	28
〃 伊福町	29
わ	
渡辺通1丁目	25
〃 2丁目	26
〃 3丁目	24
〃 4丁目	23
〃 5丁目	24

福岡市(那珂川以西)路線価設定地域略図

福岡税務署管内 No.1

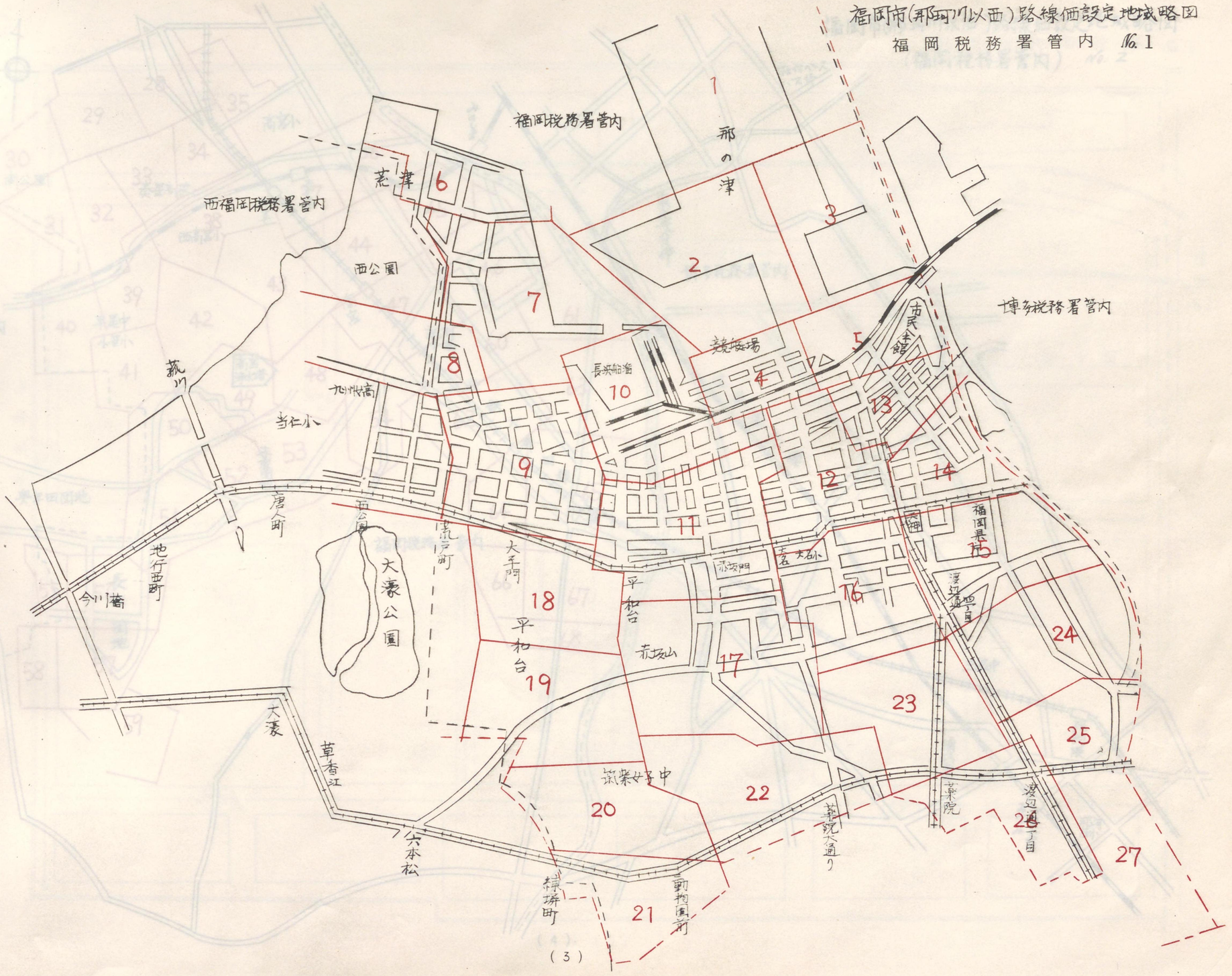

福岡市(那珂川以西)路線価設定地域略図

(福岡税務署管内) No. 2

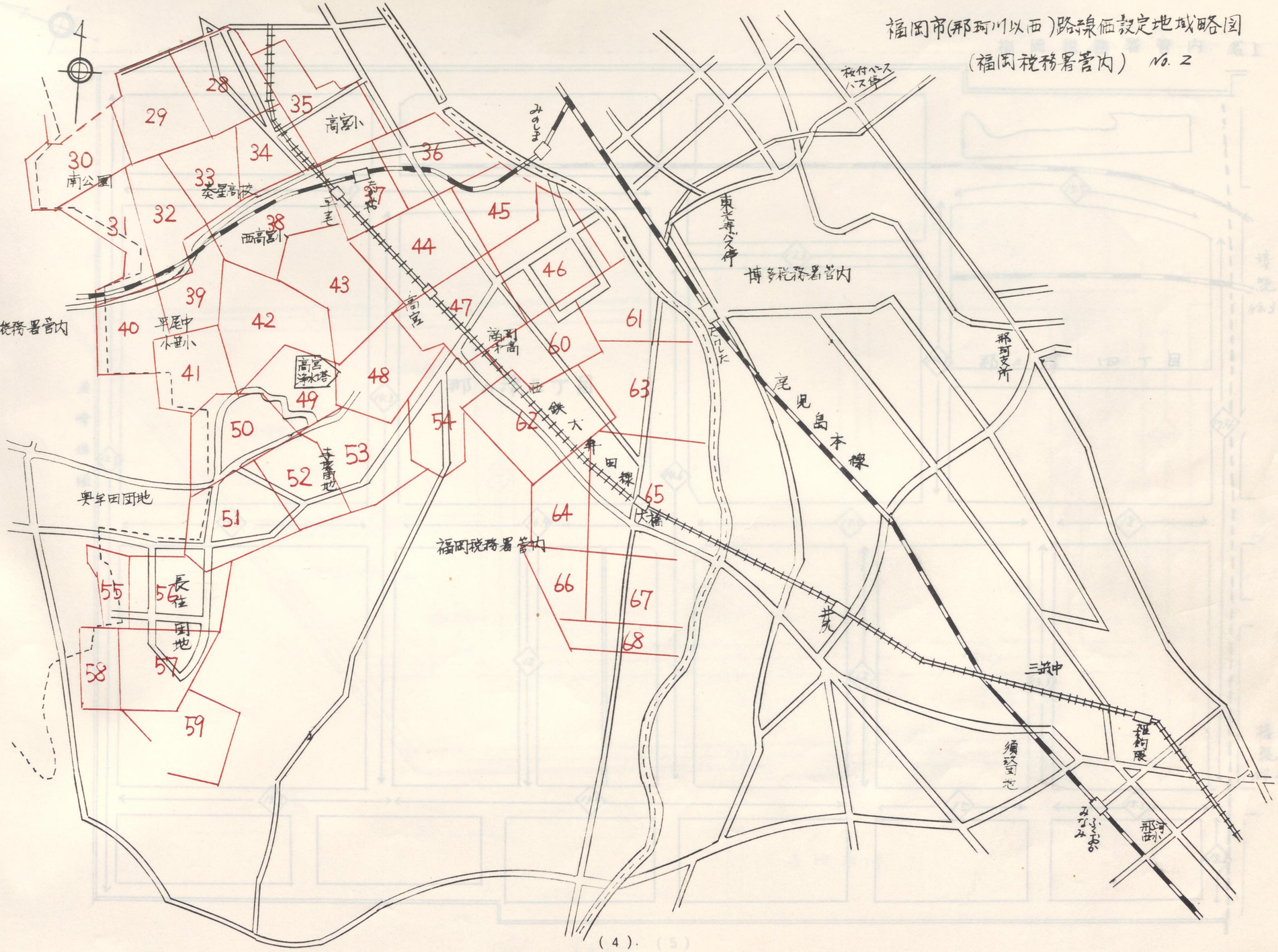

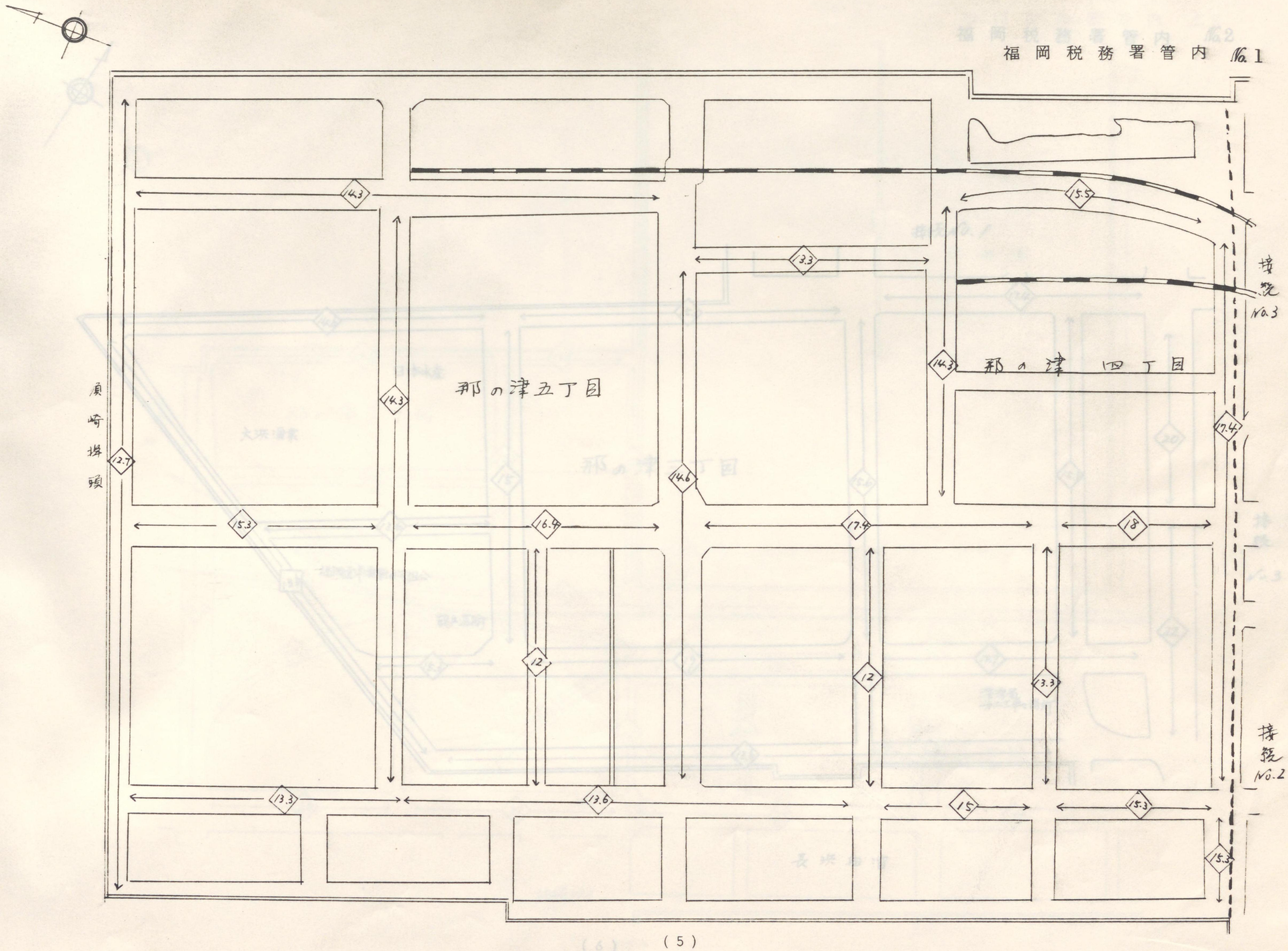
福岡税務署管内 No.1
那の津五丁目
那の津四丁目
須崎埠頭
接続 No.3
接続 No.2
14.3
15.5
13.3
14.3
14.3
12.7
14.6
17.4
15.3
16.4
17.4
18
12
12
13.3
13.3
13.6
15
15.3
15.3

福岡税務署管内 No.2

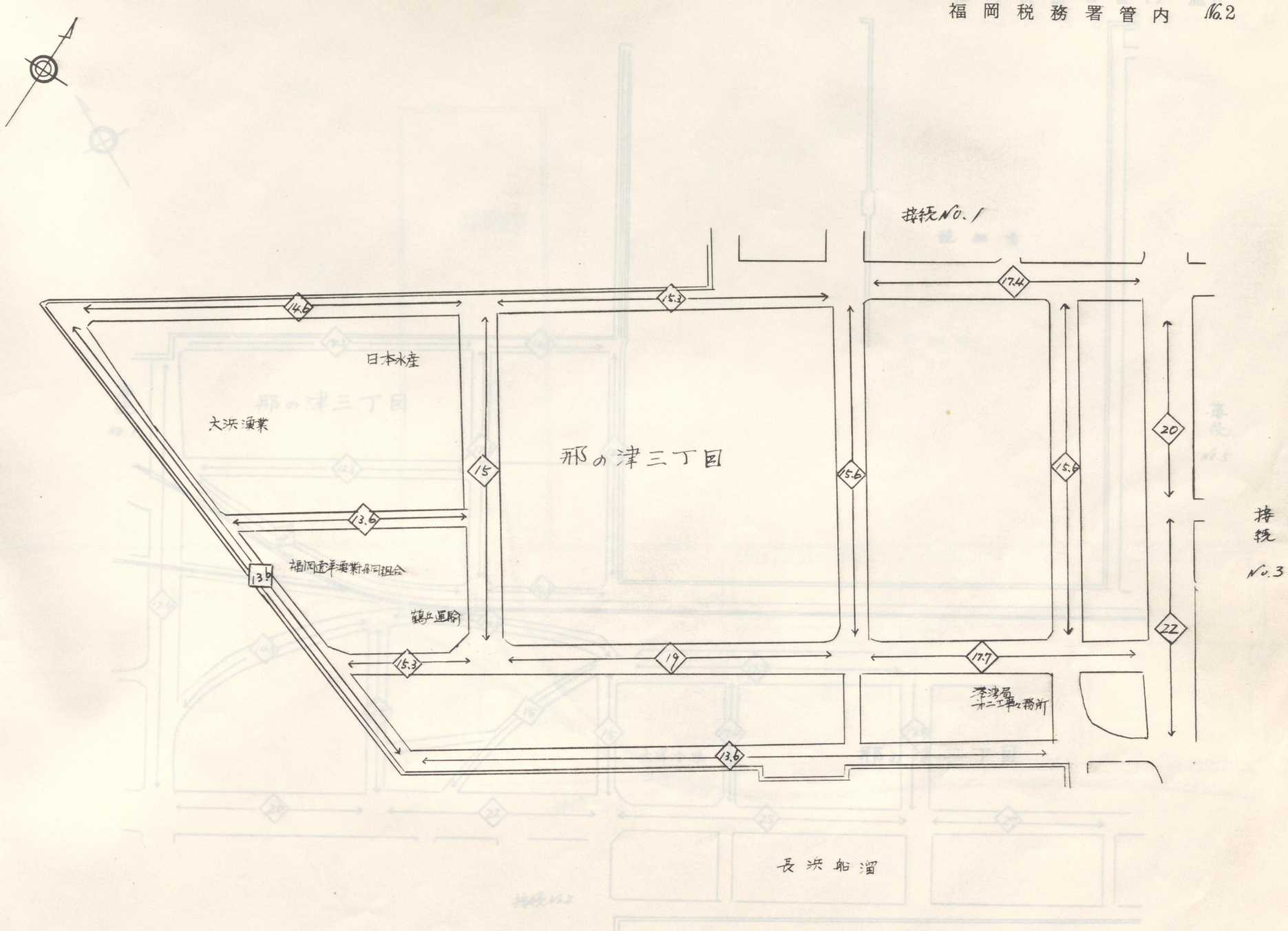
接続No.1
17.4
14.6
15.3
日本水産
大浜漁業
那の津三丁目
15
15.6
15.6
20
13.6
福岡遠洋漁業協同組合
13.6
鶴丘運輸
22
15.3
19
17.7
澄清局
第二工事々務所
13.6
接続
No.3
長浜船溜

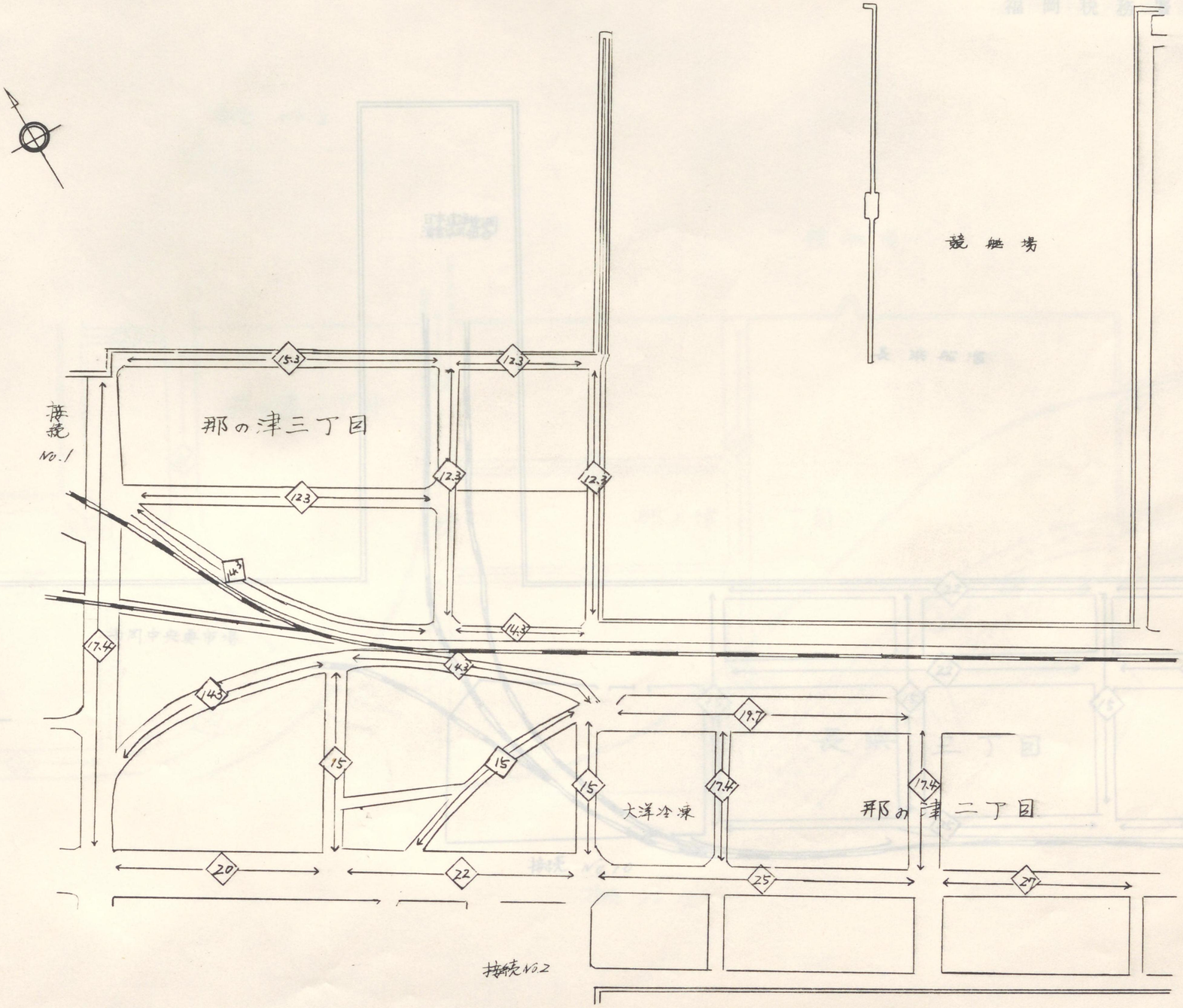
競艇場
那の津三丁目
大洋冷凍
那の津二丁目
接続 No.1
接続 No.5
接続 No.2
15.3
12.3
14.3
17.4
15
20
22
25
19.7
27

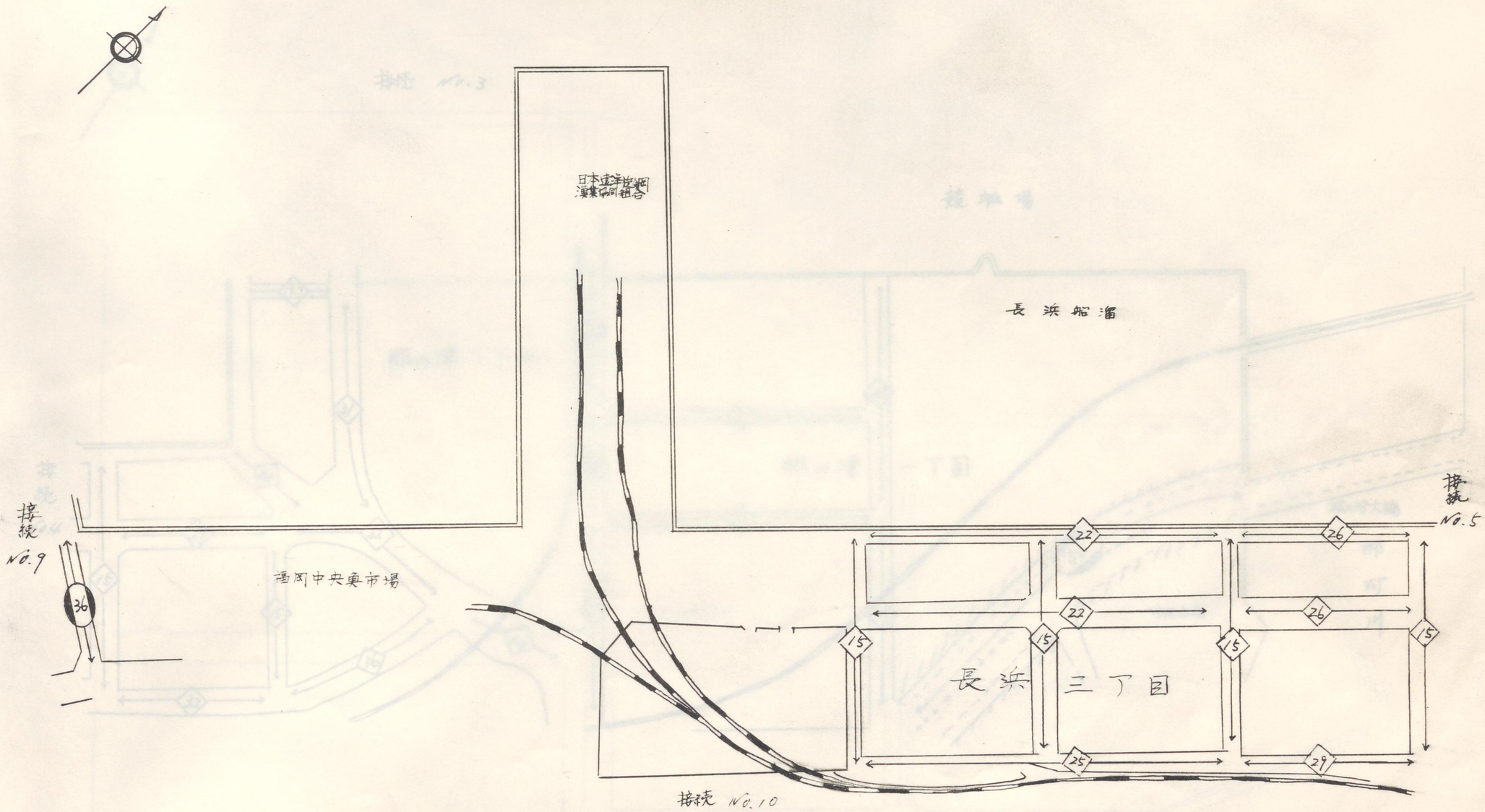
長浜船溜
接続 No.5
接続 No.9
福岡中央魚市場
36
22
26
15
長浜三丁目
25
29
接続 No.10

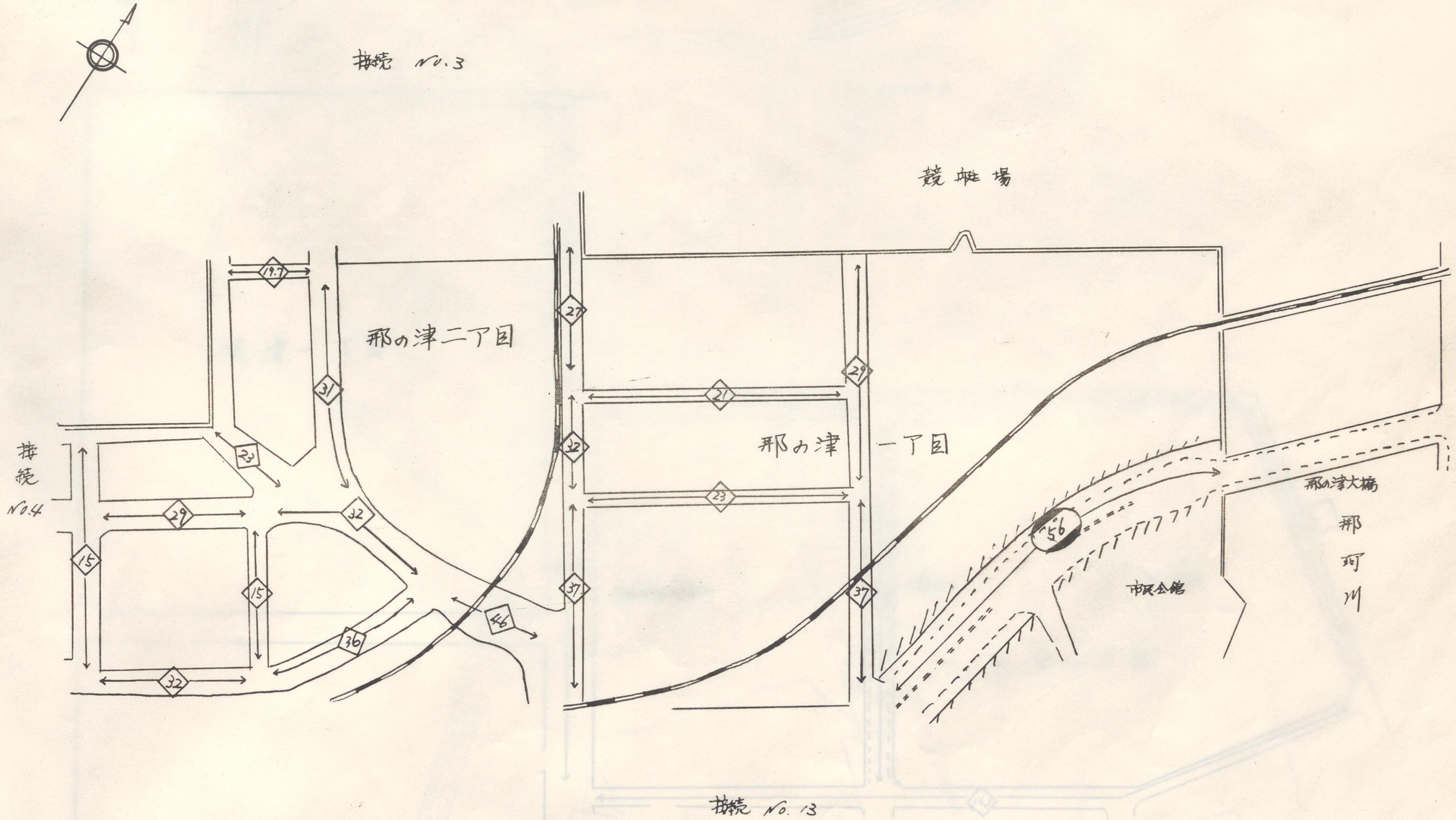
接続 No.3
競艇場
19.7
27
31
21
29
23
32
29
15
15
36
46
37
37
56
那の津二丁目
那の津一丁目
接続 No.4
那の津大橋
那珂川
市民会館
接続 No.13

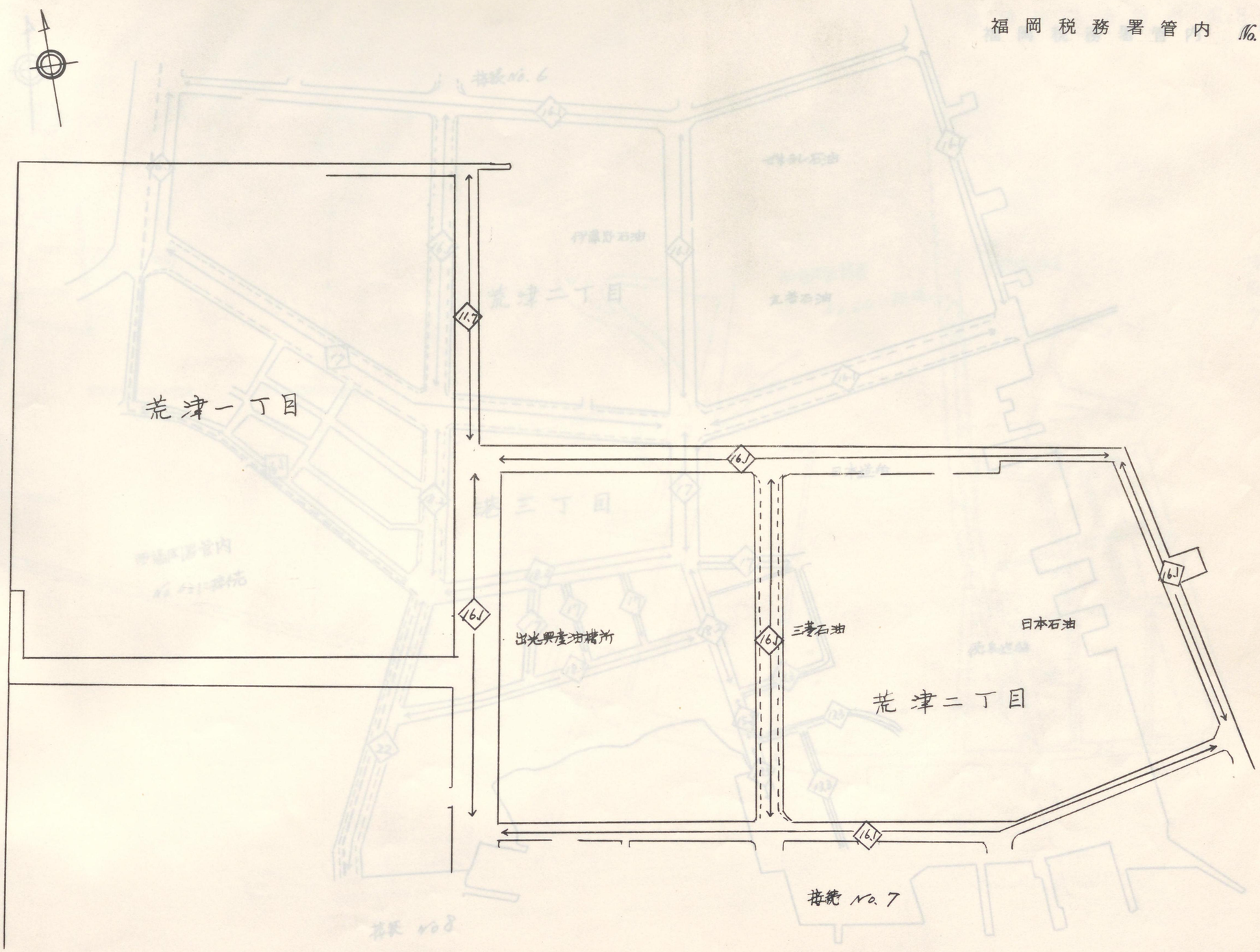
荒津一丁目
荒津二丁目
出光興産油槽所
三菱石油
日本石油
荒津二丁目
接続 No. 7

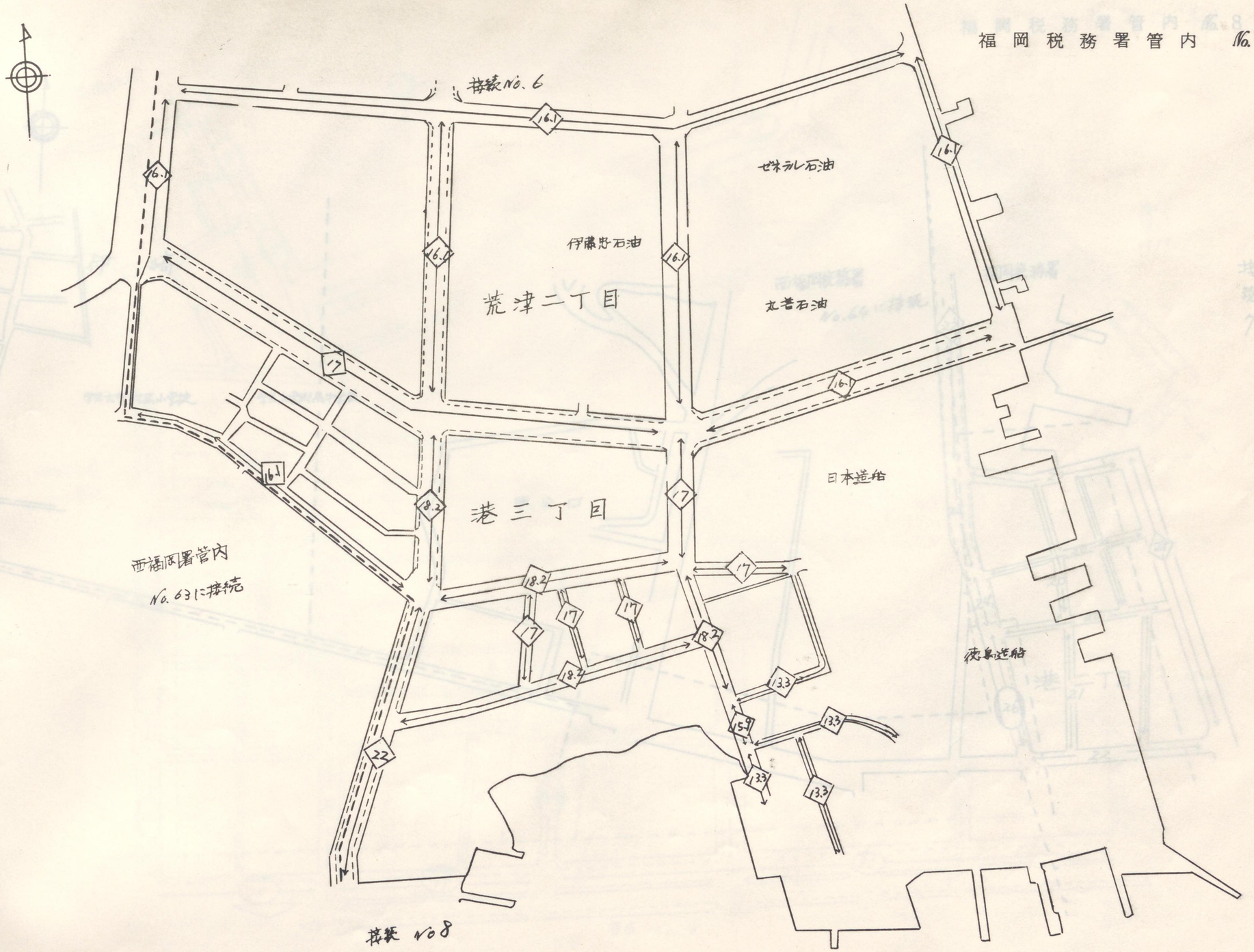
接続 No. 6
荒津二丁目
伊藤忠石油
ゼネラル石油
丸善石油
日本造船
港三丁目
徳泉造船
西福岡署管内
No. 63に接続
接続 No 8

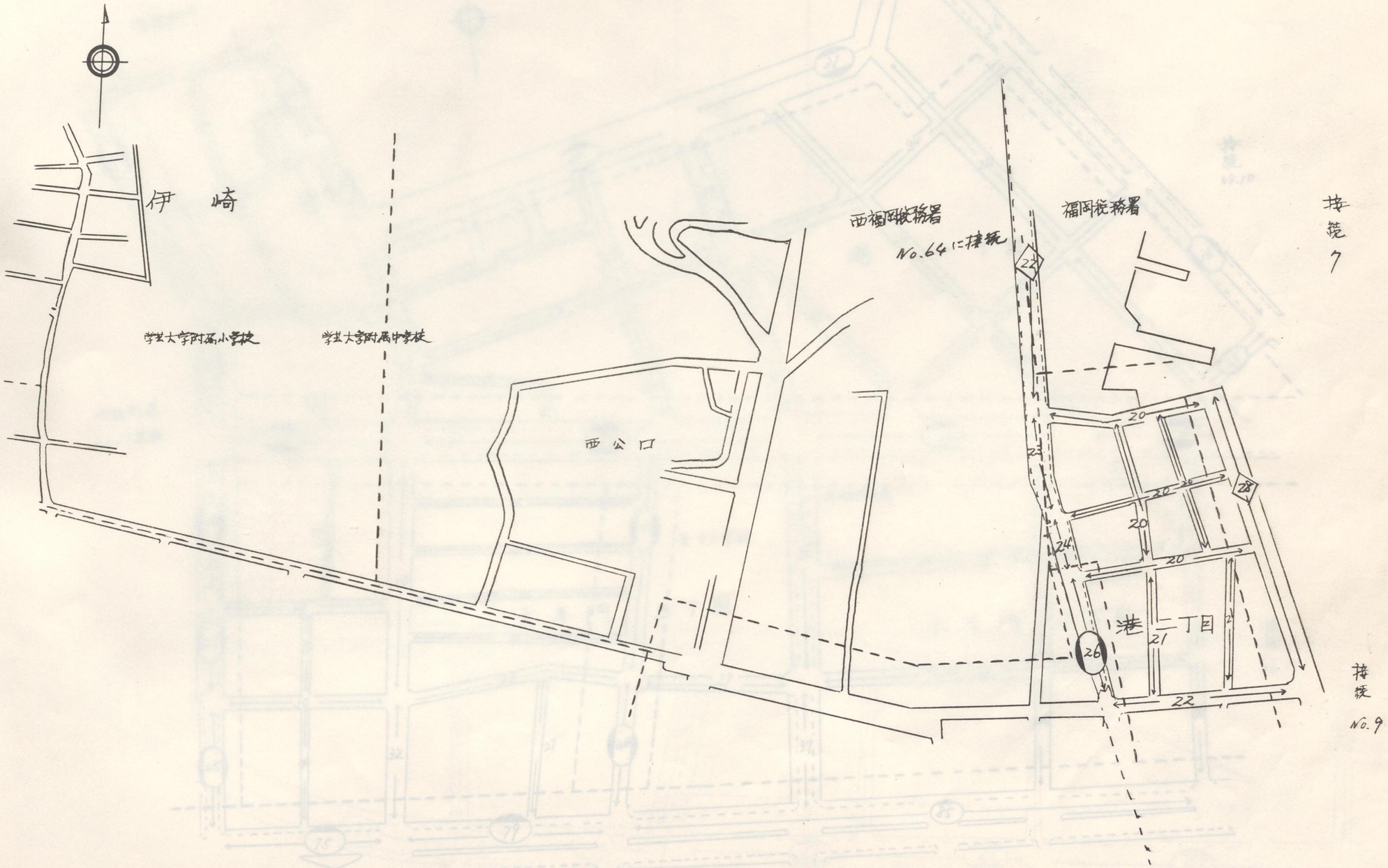
伊崎
学芸大学附属小学校
学芸大学附属中学校
西公口
西福岡税務署
No.64に接続
福岡税務署
接続
7
港二丁目
接続
No.9
20
21
22
23
24
26
28

福岡税務署管内 No.9

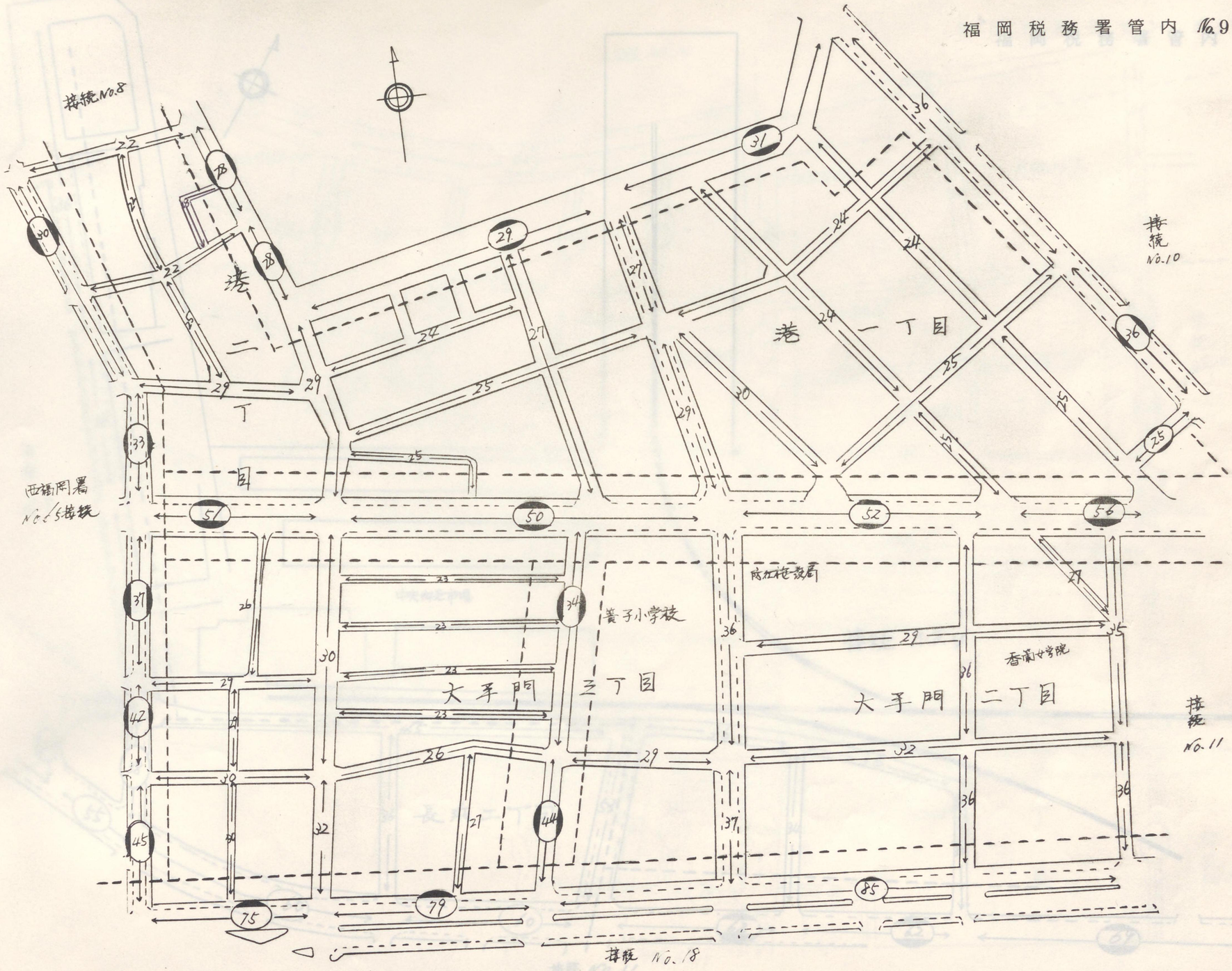

接続No.8
港二丁目
港一丁目
西福岡署
No.5接続
接続
No.10
大手門三丁目
大手門二丁目
養子小学校
香蘭女学院
接続
No.11
接続 No.18

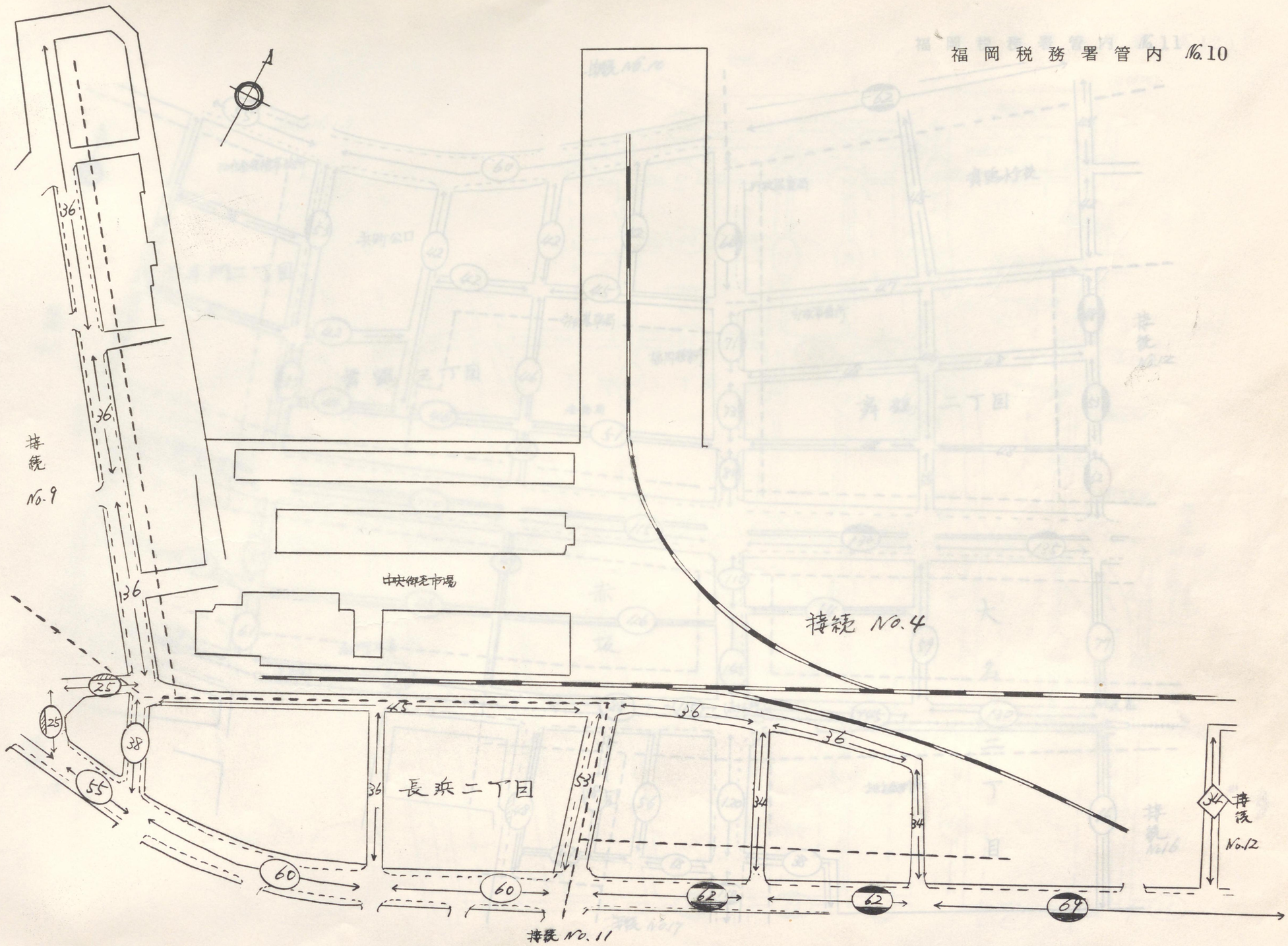
接続 No.9
中央卸売市場
接続 No.4
長浜二丁目
接続 No.11
接続 No.12
36
25
38
55
60
53
62
69
34

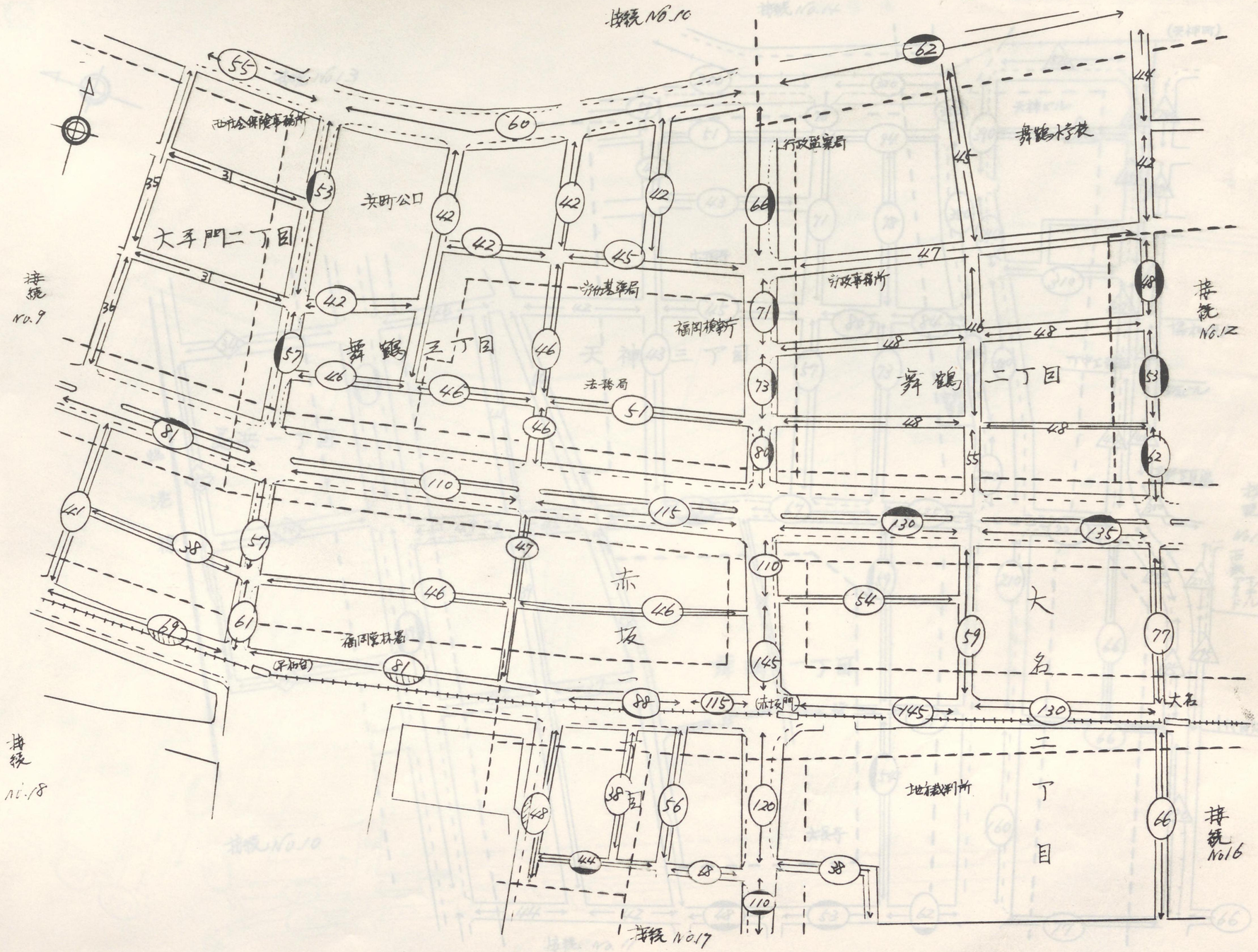
接続 No.10
接続 No.9
接続 No.12
接続 No.18
接続 No.16
接続 No.17
大平門二丁目
舞鶴三丁目
舞鶴二丁目
赤坂一
大名二丁目
西社会保険事務所
兵町公口
行政監察局
舞鶴小学校
労働基準局
福岡検察庁
労政事務所
法務局
福岡営林署
(平和台)
(赤坂門)
大名
地方裁判所

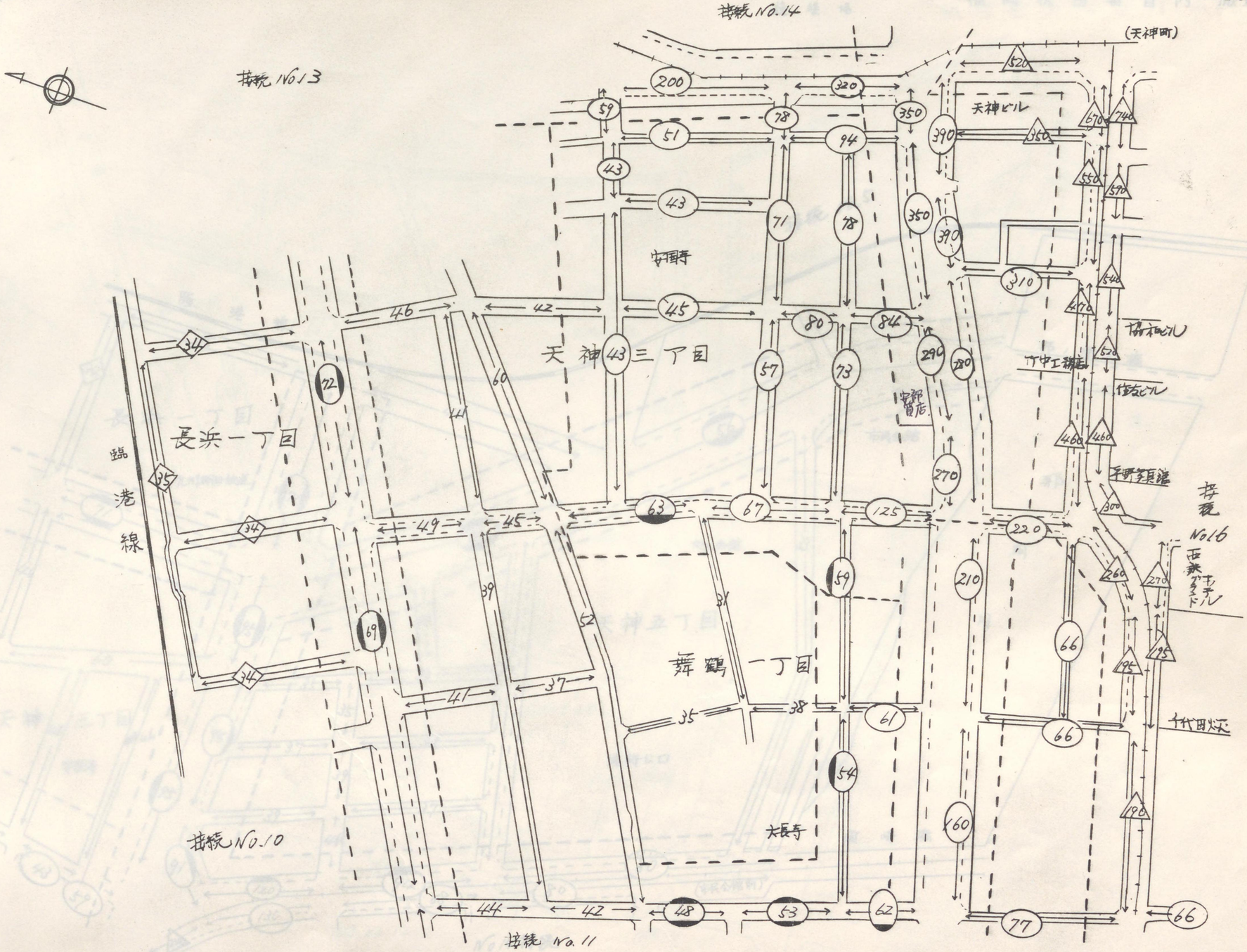
接続 No.14
(天神町)
接続 No.13
天神ビル
安国寺
天神三丁目
長浜一丁目
臨港線
安部賀店
協和ビル
竹中工務店
住友ビル
平野多良館
接続 No.16
西鉄グランドホテル
舞鶴一丁目
千代田火災
大長寺
接続 No.10
接続 No.11

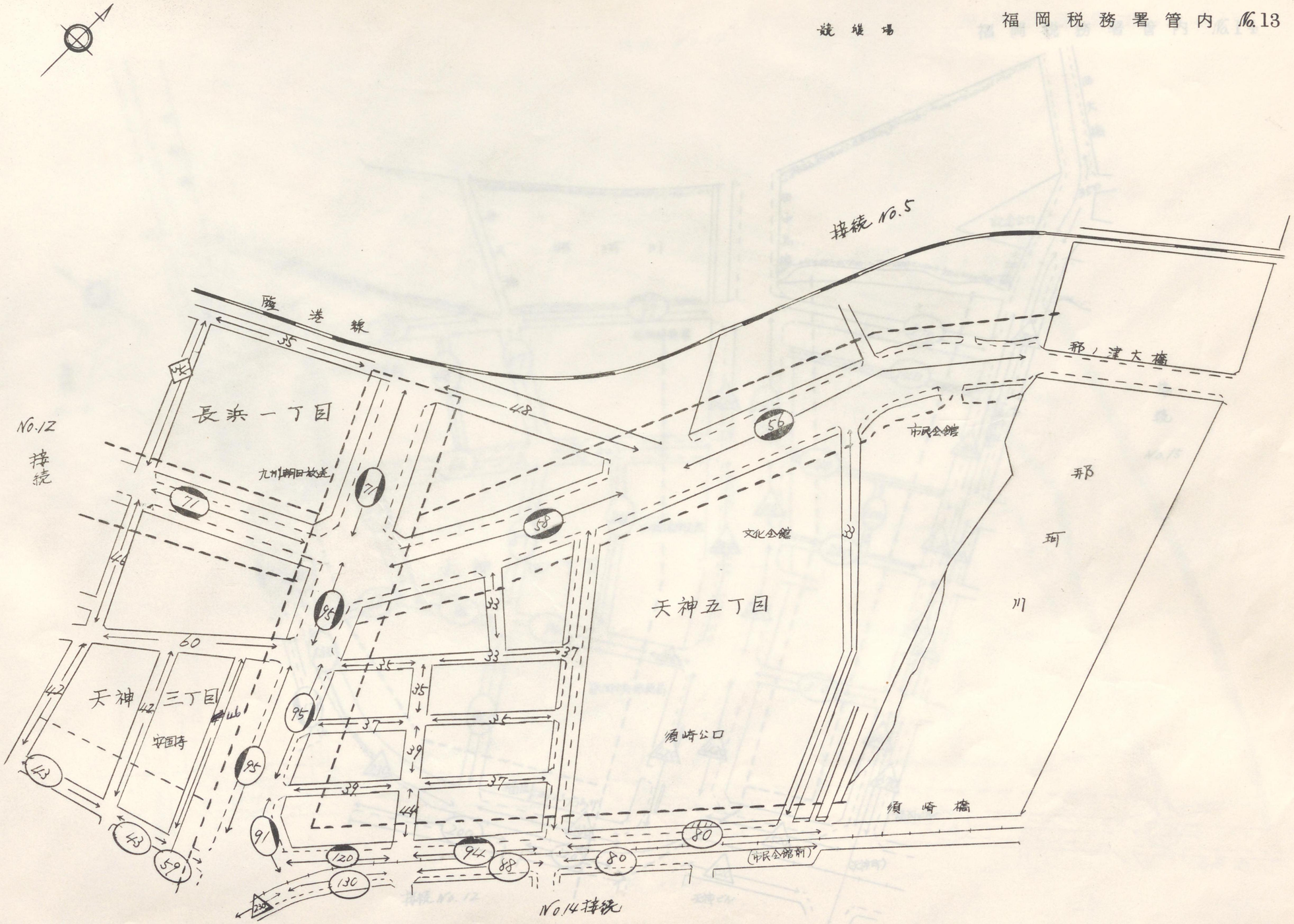

競艇場
接続 No.5
臨港線
長浜一丁目
No.12
接続
九州朝日放送
天神五丁目
天神三丁目
安国寺
文化会館
市民会館
那珂川
須崎公口
須崎橋
(市民会館前)
No.14 接続

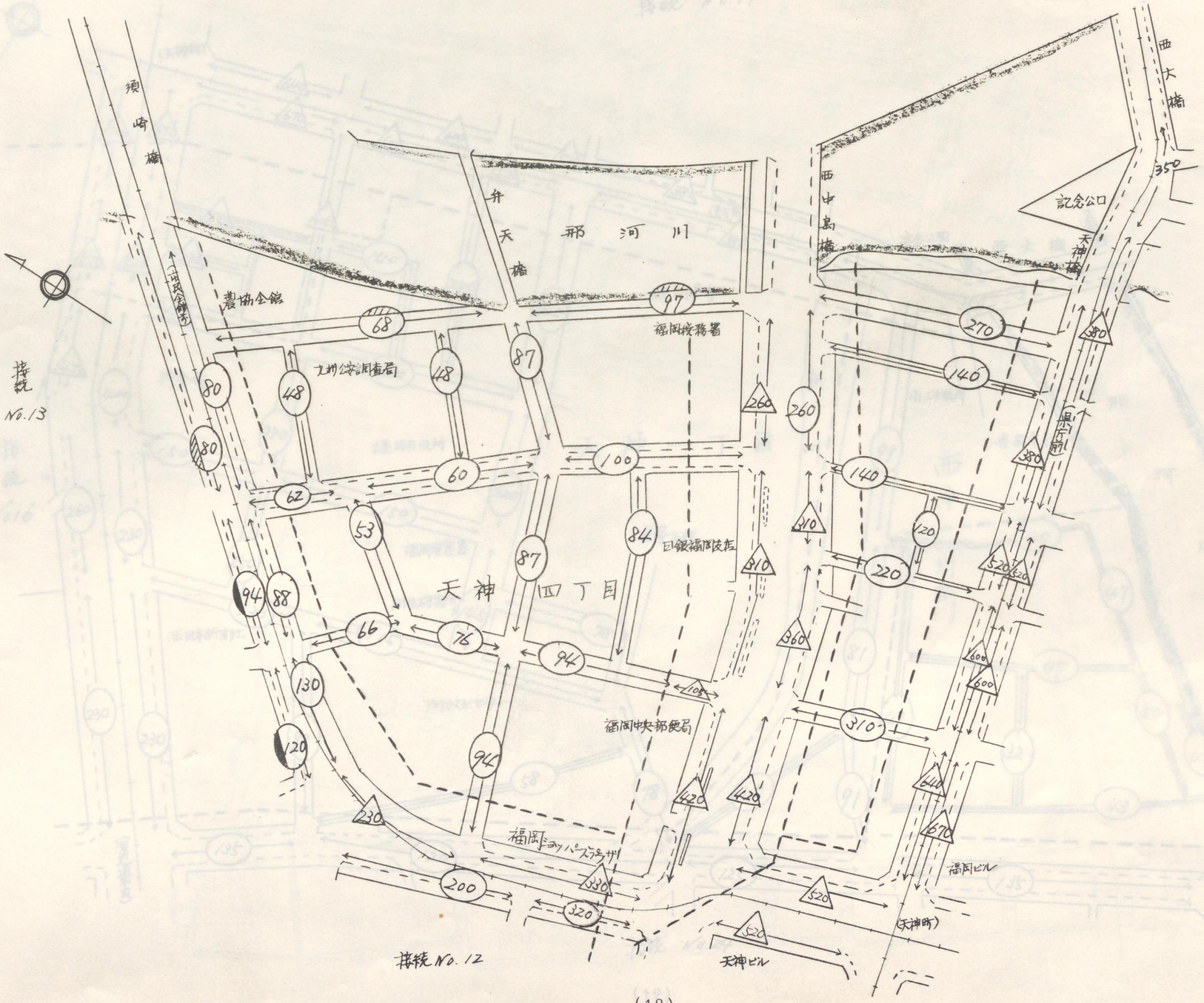
須崎橋
弁天橋
那河川
農協会館
九州公害調査局
福岡税務署
西中島橋
西大橋
記念公口
天神橋
天神四丁目
日銀福岡支店
福岡中央郵便局
福岡ヨツバスクエア
福岡ビル
(天神町)
天神ビル
接続 No.12
接続 No.13
接続 No.15

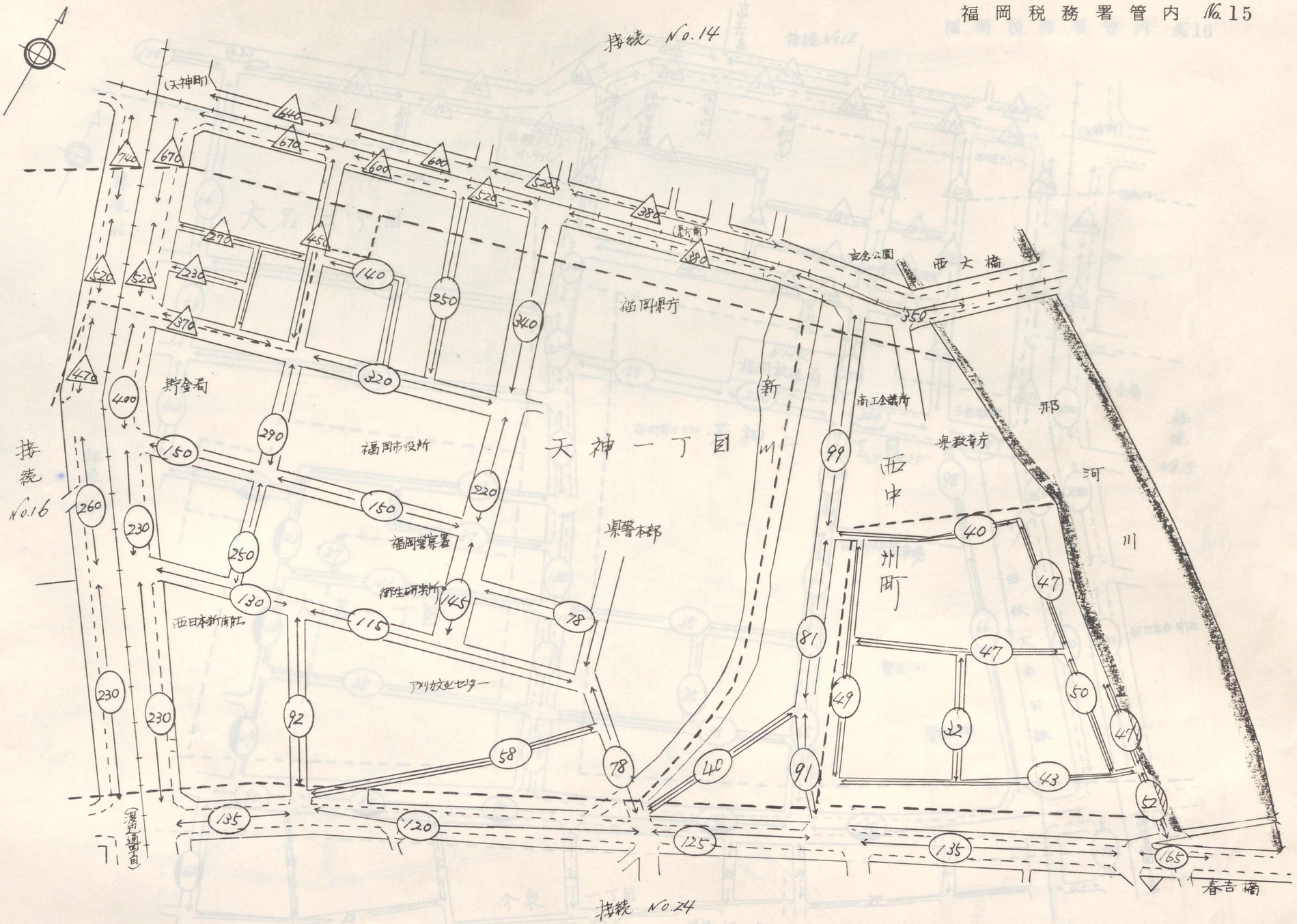
接続 No.14
(天神町)
(県庁前)
記念公園
西大橋
福岡県庁
新川
商工会議所
県教育庁
那河川
西中州町
天神一丁目
福岡市役所
県警本部
福岡警察署
御生研究所
西日本新聞社
アメリカ文化センター
貯金局
接続 No.16
(渡辺通一丁目)
春吉橋
接続 No.24

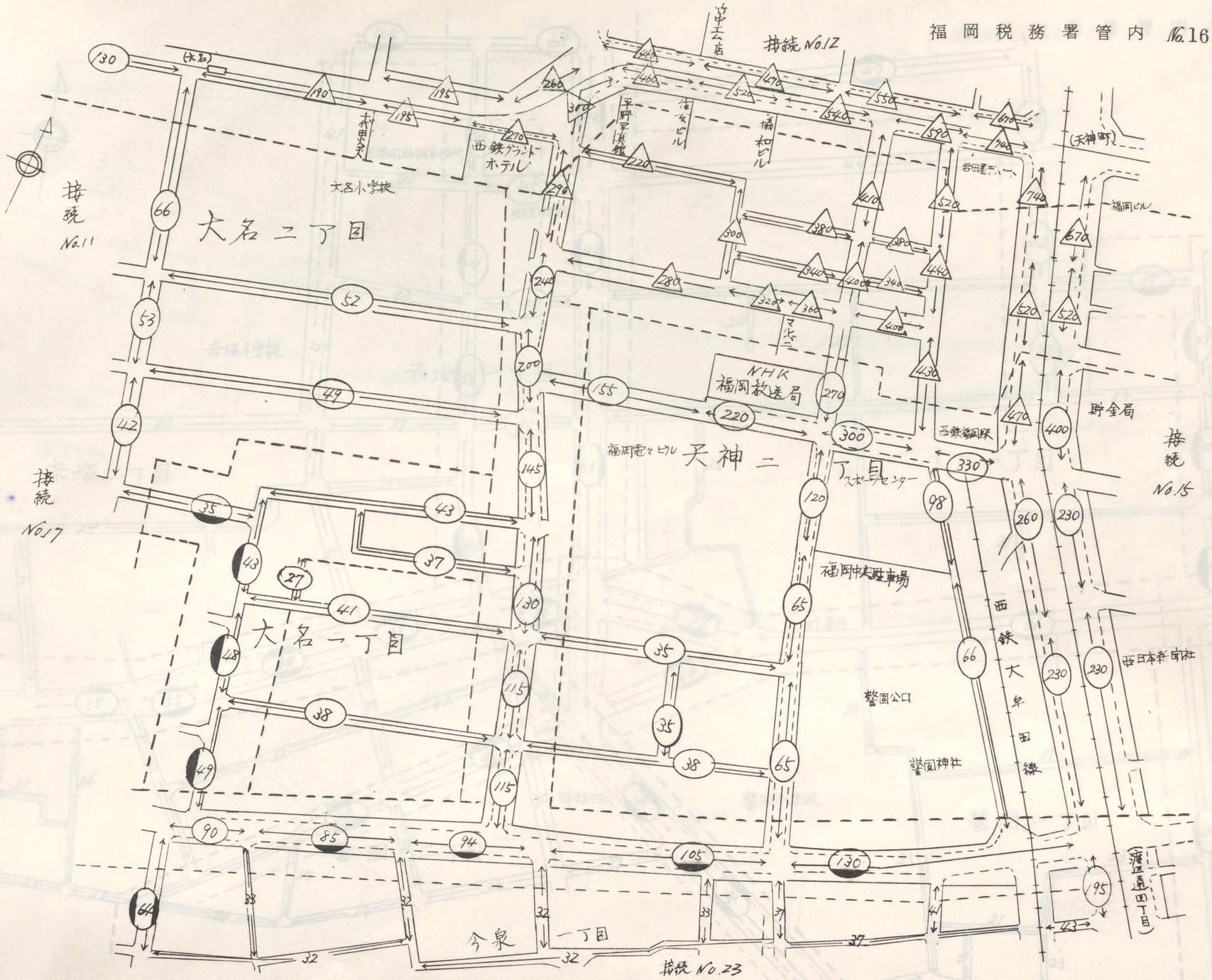
大名二丁目
大名一丁目
今泉一丁目
天神二丁目
接続 No.11
接続 No.12
接続 No.15
接続 No.17
接続 No.23
大名小学校
西鉄グランドホテル
NHK 福岡放送局
福岡電々ビル
スポーツセンター
西鉄福岡駅
貯金局
福岡中央駐車場
警固公口
警固神社
西鉄大牟田線
西日本新聞社
福岡ビル
(天神町)
(大名)
(渡辺通四丁目)

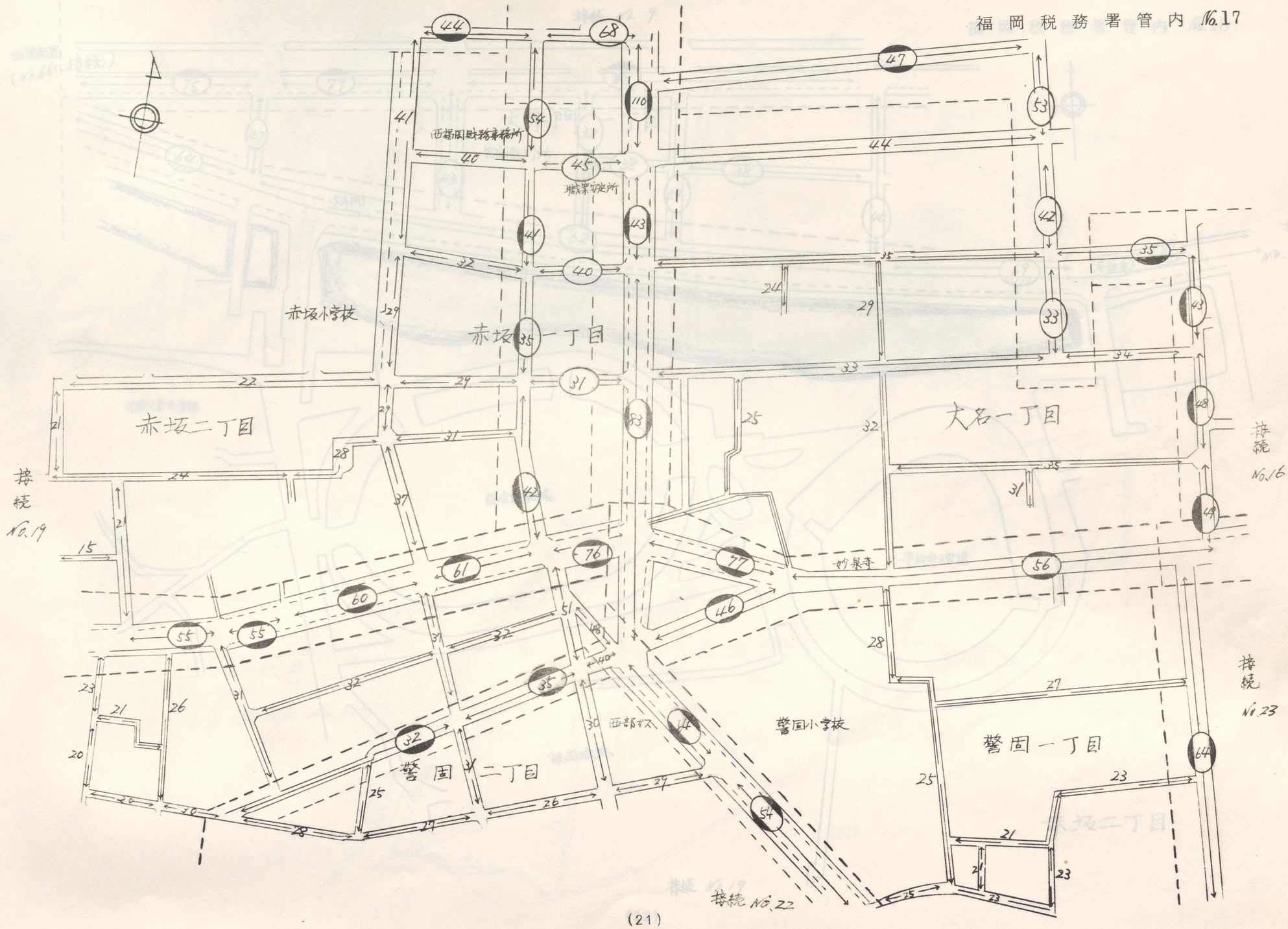
西福岡財務事務所
城業安定所
赤坂小学校
赤坂一丁目
赤坂二丁目
大名一丁目
警固一丁目
警固二丁目
警固小学校
妙泉寺
接続 No.19
接続 No.16
接続 No.23
接続 No.22

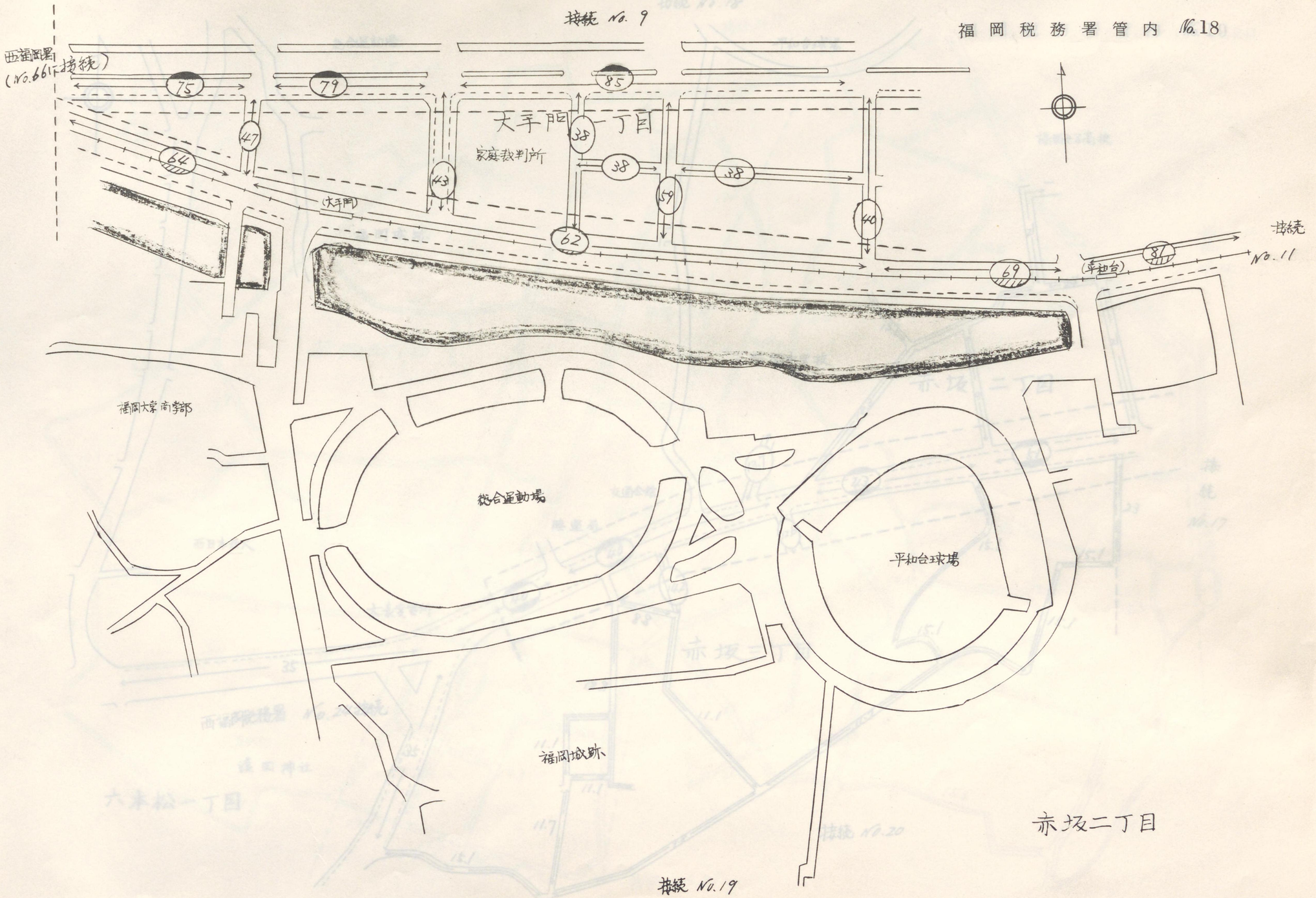
接続 No. 9
西福岡署
(No.66より接続)
75
79
85
大手町一丁目
家庭裁判所
38
38
38
47
44
43
59
40
62
(大手門)
69
(平和台)
87
接続
No.11
福岡大学商学部
総合運動場
福岡城跡
平和台球場
赤坂二丁目
接続 No.19

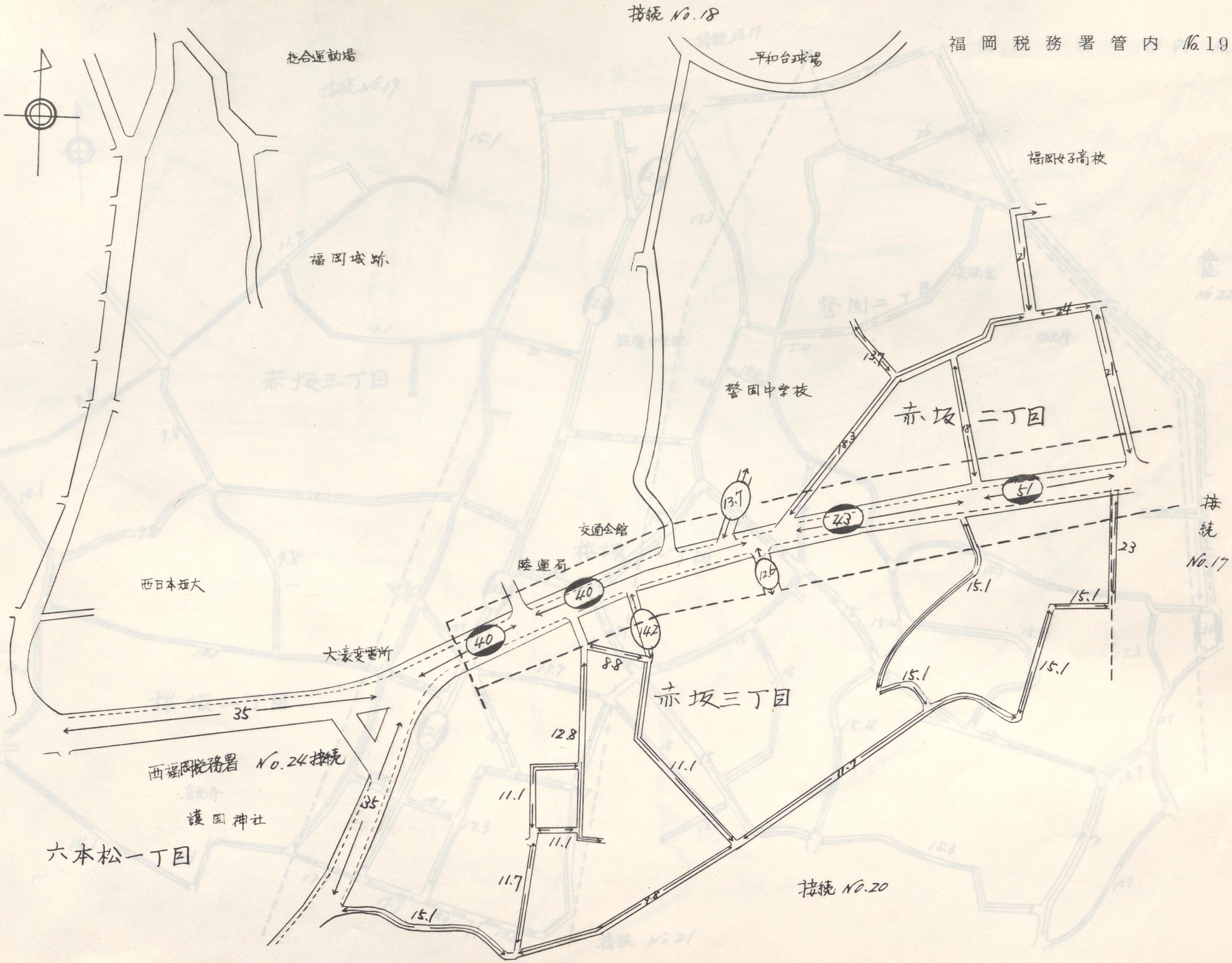
接続 No.18
総合運動場
平和台球場
福岡女子高校
福岡城跡
警固中学校
赤坂二丁目
交通会館
陸運局
西日本短大
大濠変電所
赤坂三丁目
西福岡税務署 No.24 接続
護国神社
六本松一丁目
接続 No.20
接続 No.17
35
40
43
51
13.7
12.6
14.2
8.8
12.8
11.1
11.7
15.1
23
24
21
18
18.3

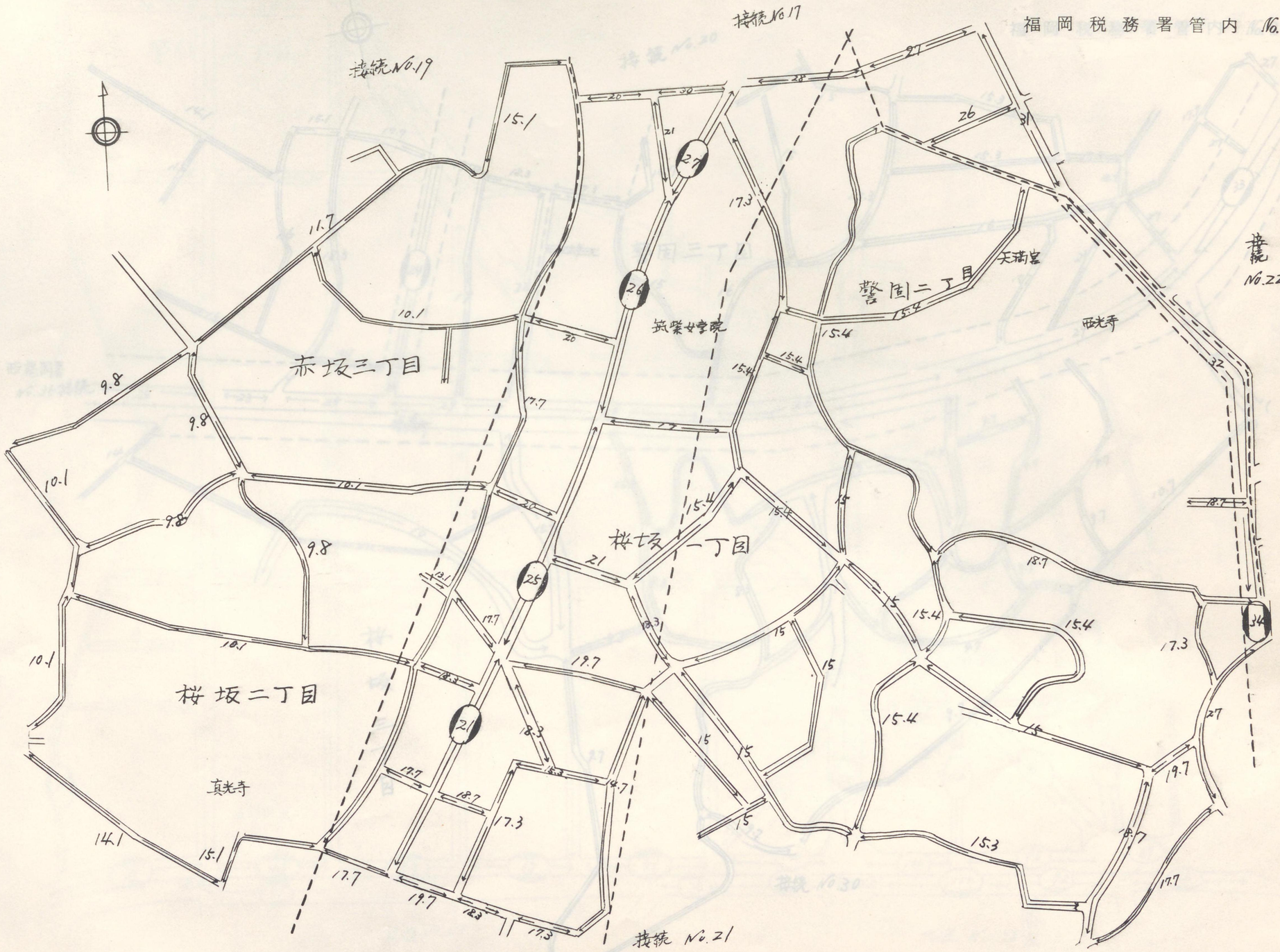
接続No.17
接続No.19
接続No.22
接続No.21
赤坂三丁目
桜坂一丁目
桜坂二丁目
警固二丁目
天満宮
筑紫女学院
西光寺
真光寺

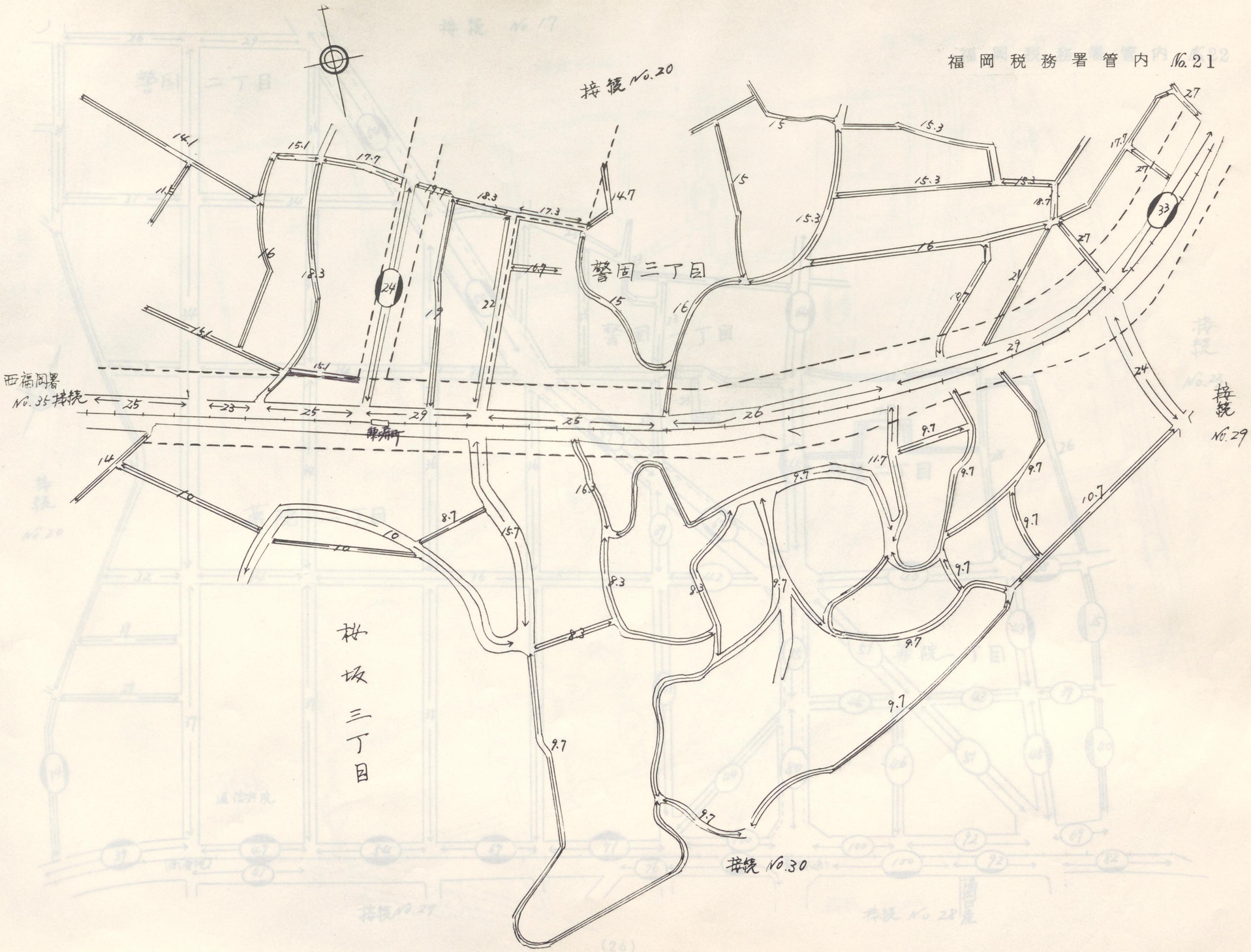
接続 No.20
警固三丁目
西福岡署
No.35 接続
接続
No.29
秋
坂
三
丁
目
接続 No.30

接続 No.17

福岡税務署管内 No.22

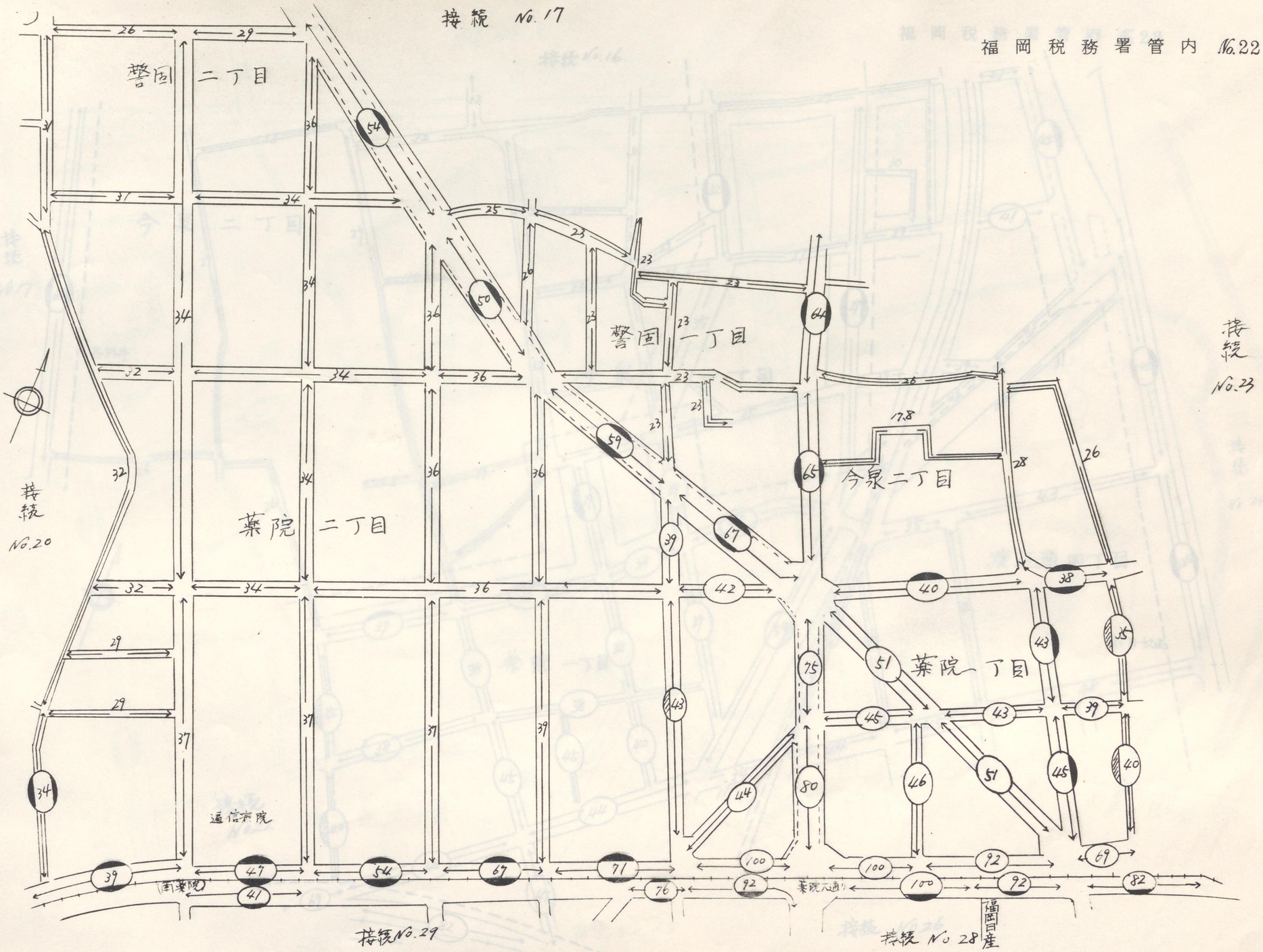

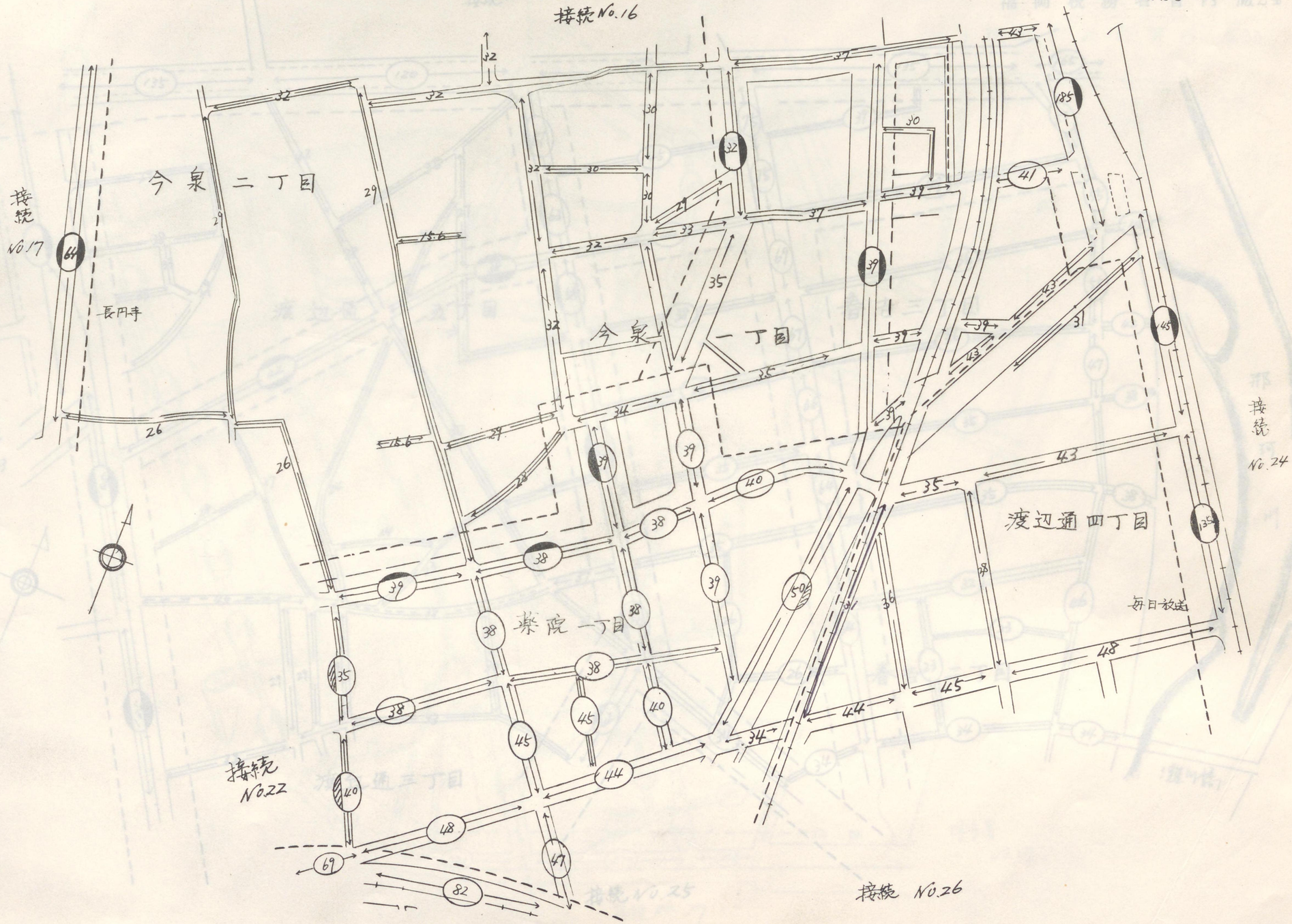
接続 No.16
今泉二丁目
今泉一丁目
薬院一丁目
渡辺通四丁目
長円寺
每日放送
接続 No.17
接続 No.22
接続 No.24
接続 No.26

接続 No.15

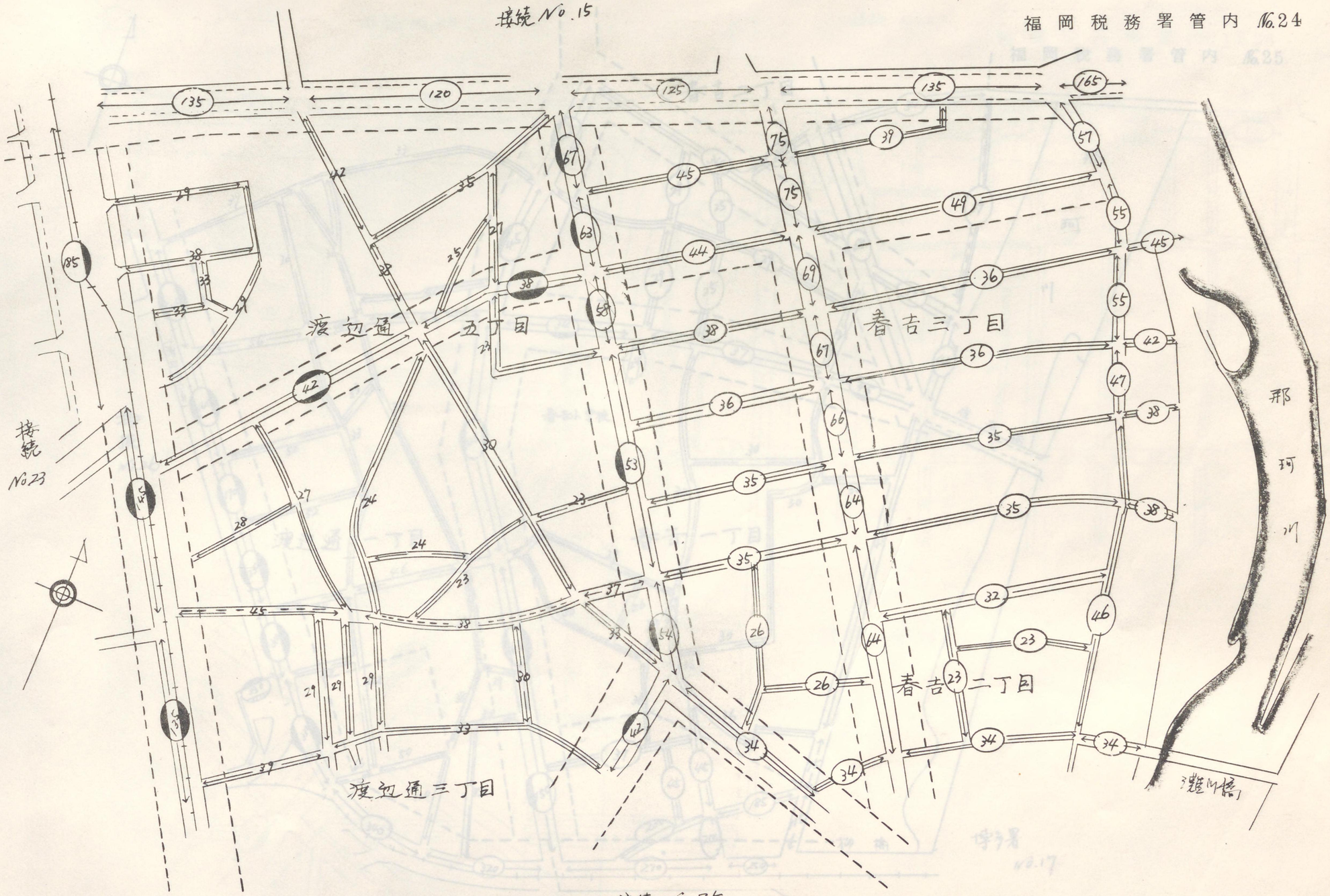

接続 No.25

接続 No.24
福岡税務署管内 No.25
春吉二丁目
那珂川
春吉小学校
住吉橋
渡辺通一丁目
春吉一丁目
柳橋
博多署 No.17
接続 No.26
接続 No.27

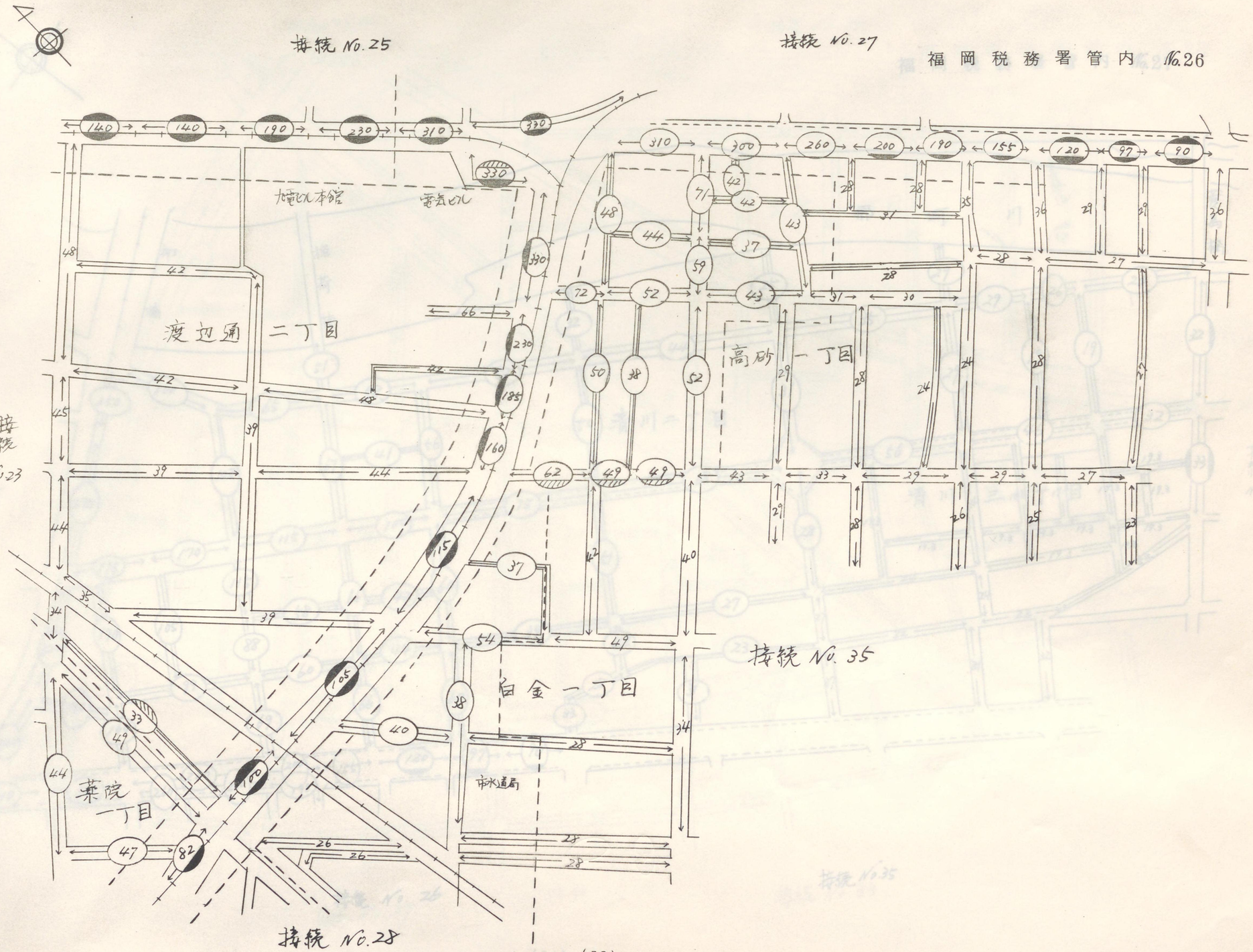
接続 No.25
接続 No.27
接続 No.23
接続 No.28
接続 No.35
九電ビル本館
電気ビル
渡辺通 二丁目
高砂 一丁目
白金一丁目
葉院 一丁目
市水道局

福岡税務署管内 No.27

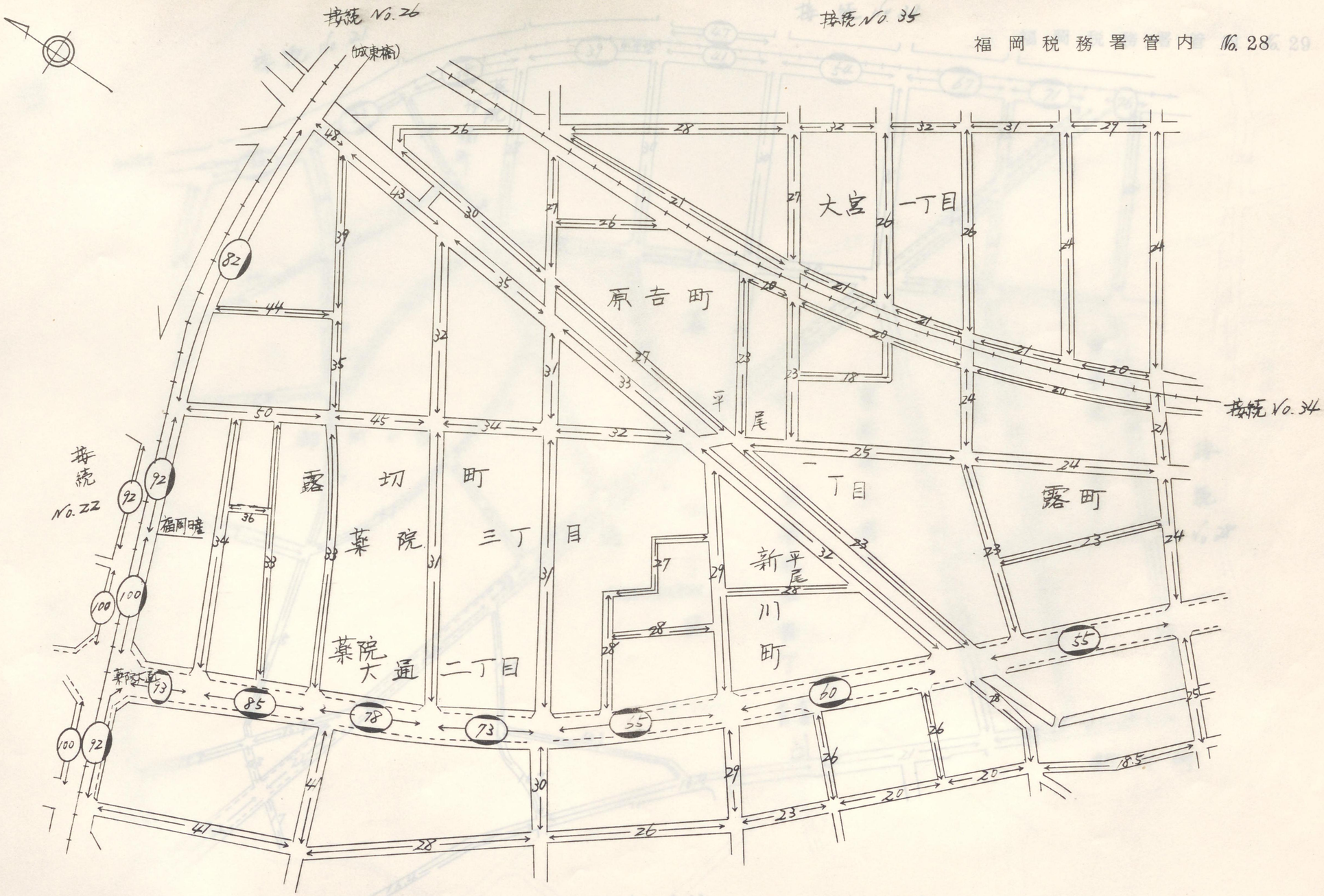
接続 No. 26
(城東橋)
接続 No. 35
接続 No. 34
接続 No. 22
接続 No. 29
接続 No. 33
大宮一丁目
原吉町
平尾一丁目
露町
露切町
藥院三丁目
藥院大通二丁目
新平尾川町
福岡瞳
藥院大通

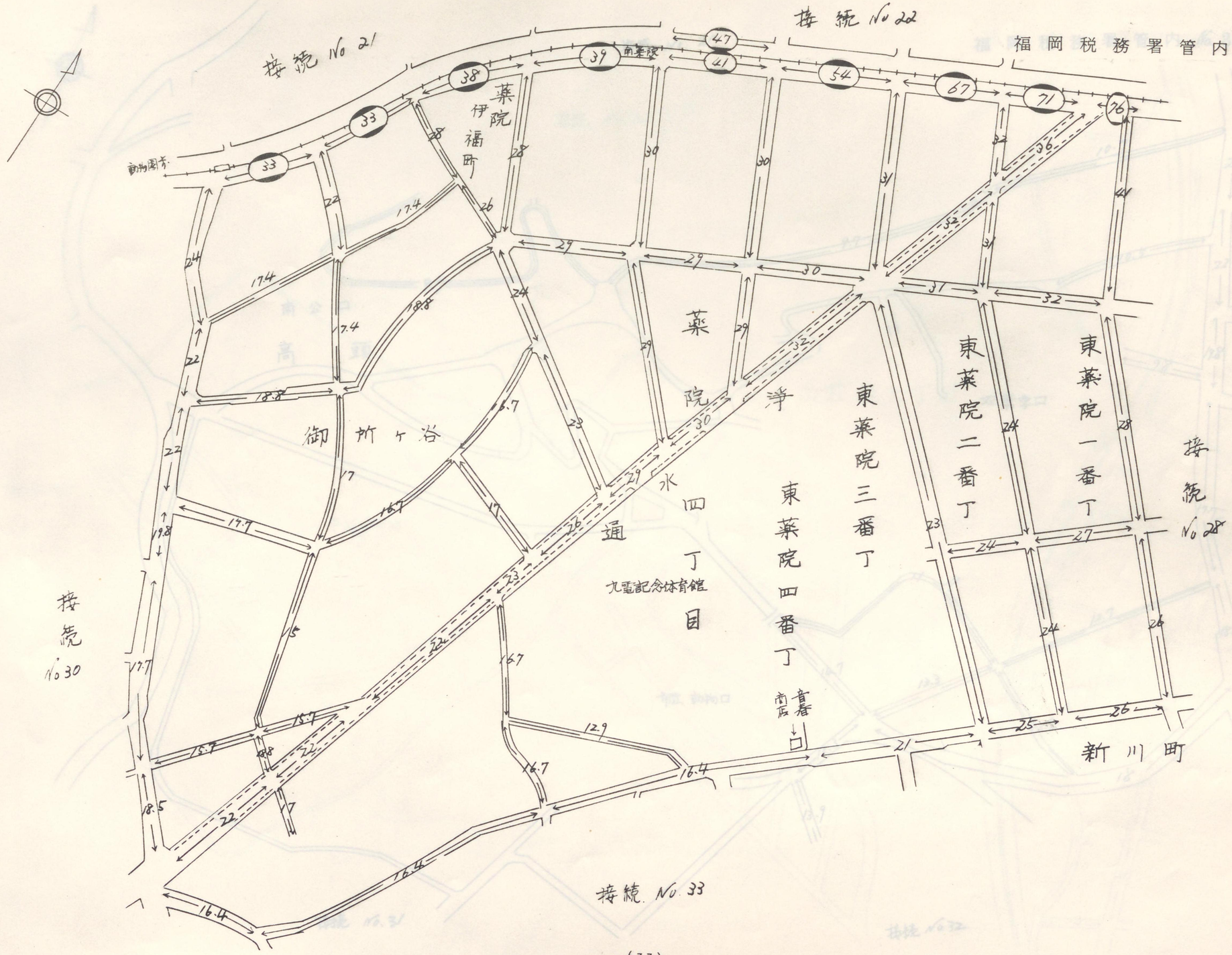
接続 No 21
接続 No 22
接続 No 28
接続 No 30
接続 No 33
南薬院
薬院
伊福町
御所ヶ谷
薬院
浄水通
四丁目
九電記念体育館
東薬院四番丁
東薬院三番丁
東薬院二番丁
東薬院一番丁
新川町
青春
南店

接続 No. 21
南公口
高頭
9.7
9.7
10.7
10.5
22
22
18
9.8
双葉学口
接続 No.29
17.7
18.5
12.7
12.7
14.7
13.3
市立 動物口
18.3
13.9
18
接続 No.31
接続 No.32

接続 No 32
大字平尾
山荘通三丁目
平尾浄水場
接続 No 30
平和五丁目
接続 No 40
13.8
11.6
22
13
10.4
21
12.7
10.4
11.6
10.4
12.7
10.8
11.6
11.6
11.6
11.6
11.2
13

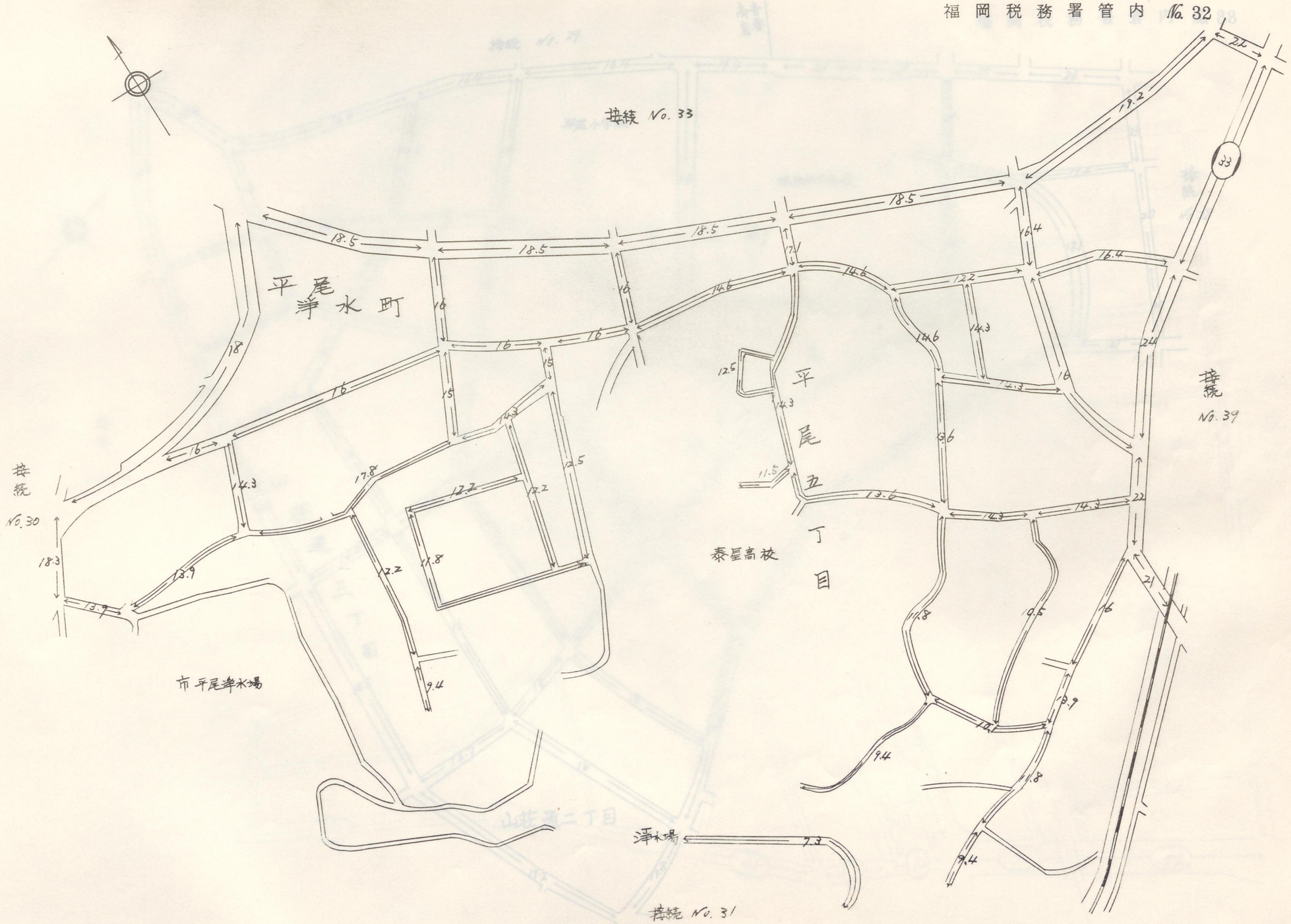
接続 No. 33
平尾浄水町
平尾五丁目
泰星高校
市平尾浄水場
浄水場
接続 No. 30
接続 No. 39
接続 No. 31
33

接続 No. 29
高音店
平尾小学校
福岡中央高校
平丘町
平尾三丁目
山荘通三丁目
山荘通二丁目
接続 No. 28
接続 No. 32
接続 No. 34

接続 No 33
接続 No 38
接続 No 3
平尾本町
八幡宮
平尾四丁目
山荘通
一丁目
平尾
二丁目
黒金町
本木町
大宮
二丁目
宇賀神社
丁目
34
34
36
39
48
66
72
71
59
73

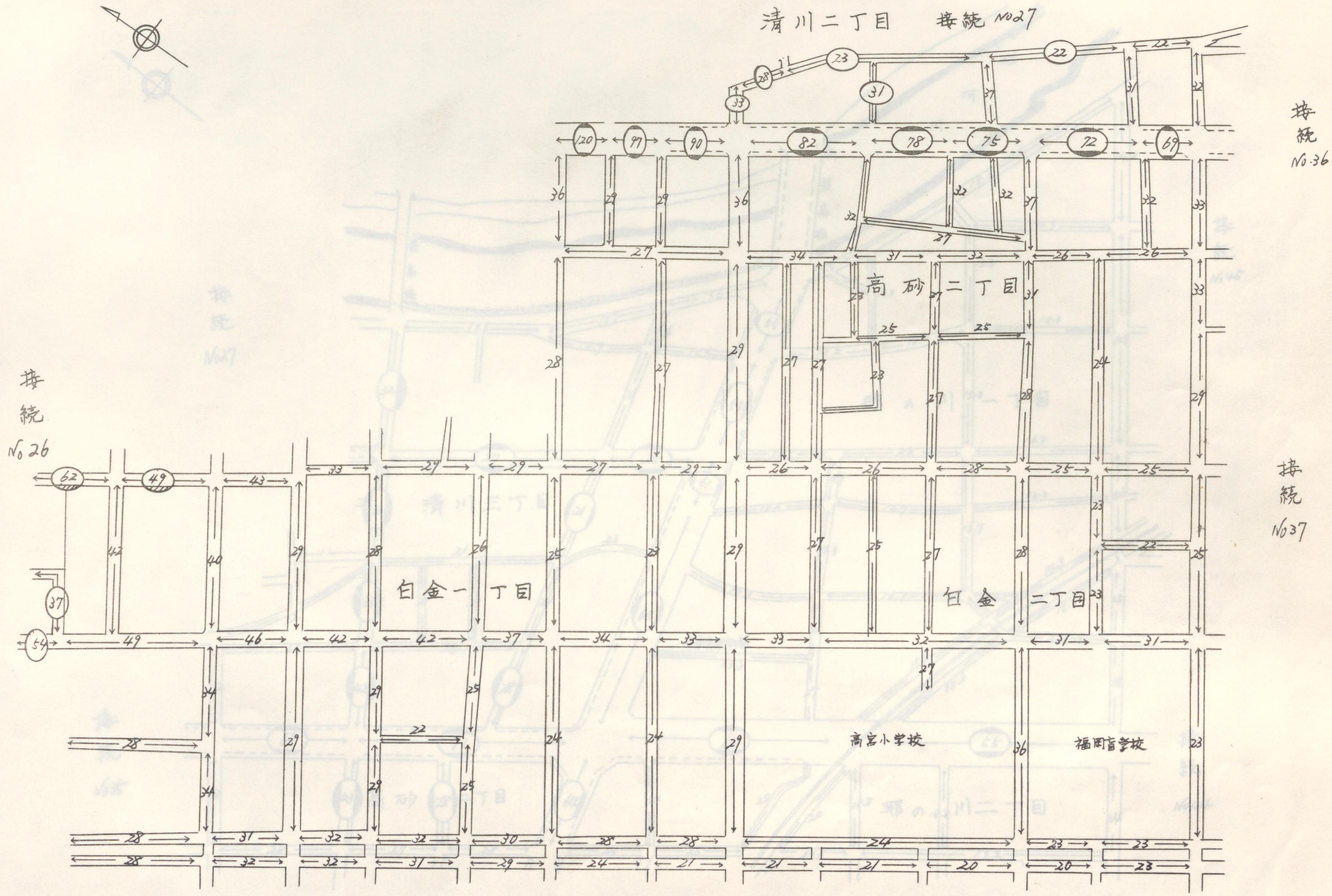
清川二丁目
接続 No27
接続 No.36
接続 No37
接続 No26
高砂二丁目
白金一丁目
白金二丁目
高宮小学校
福岡盲学校
接続 No 28
接続 No 34

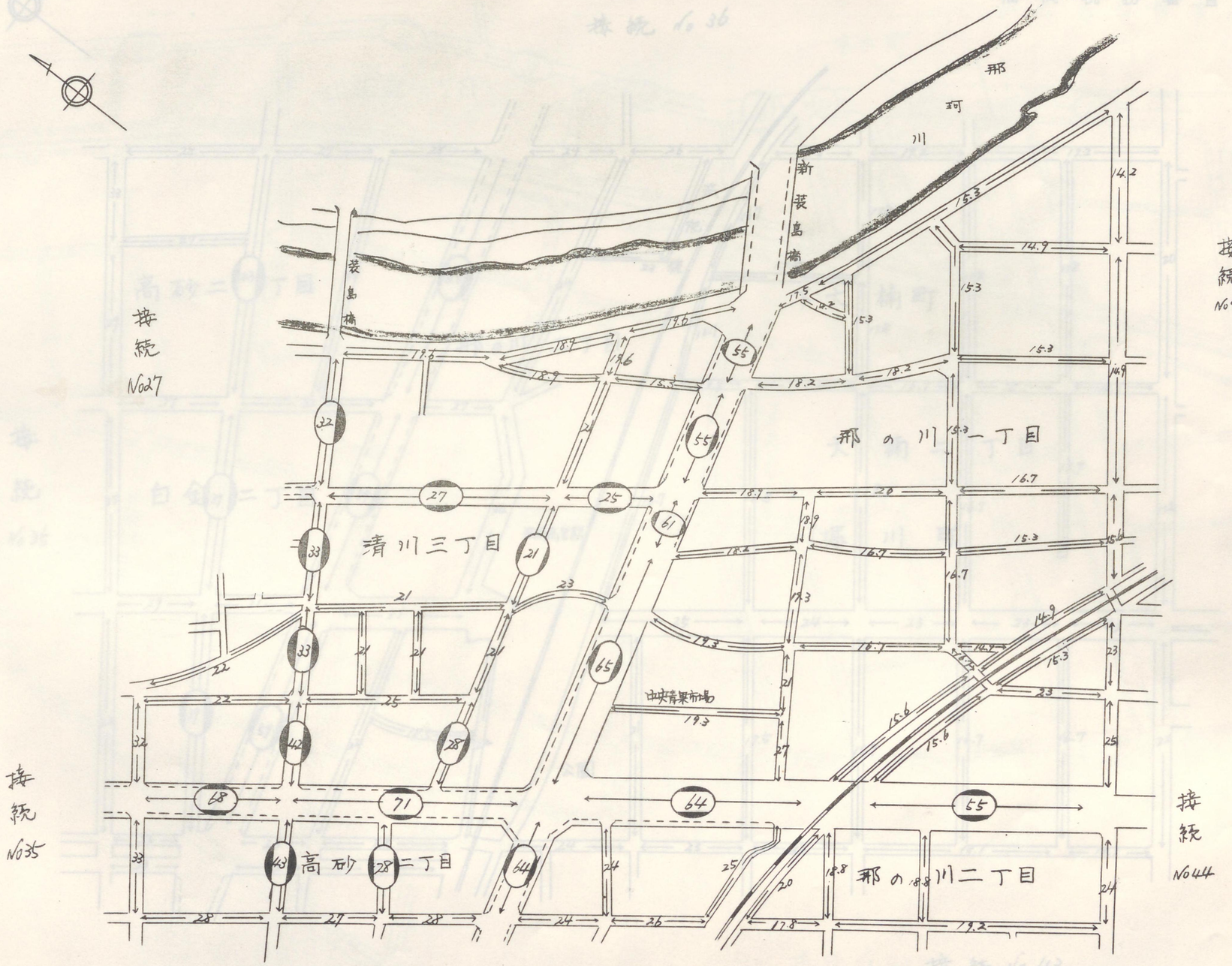
那珂川
新袋島橋
袋島橋
清川三丁目
高砂二丁目
那の川一丁目
那の川二丁目
中央青果市場
接続 No027
接続 No045
接続 No035
接続 No044

接続 No 37

接続 No 36

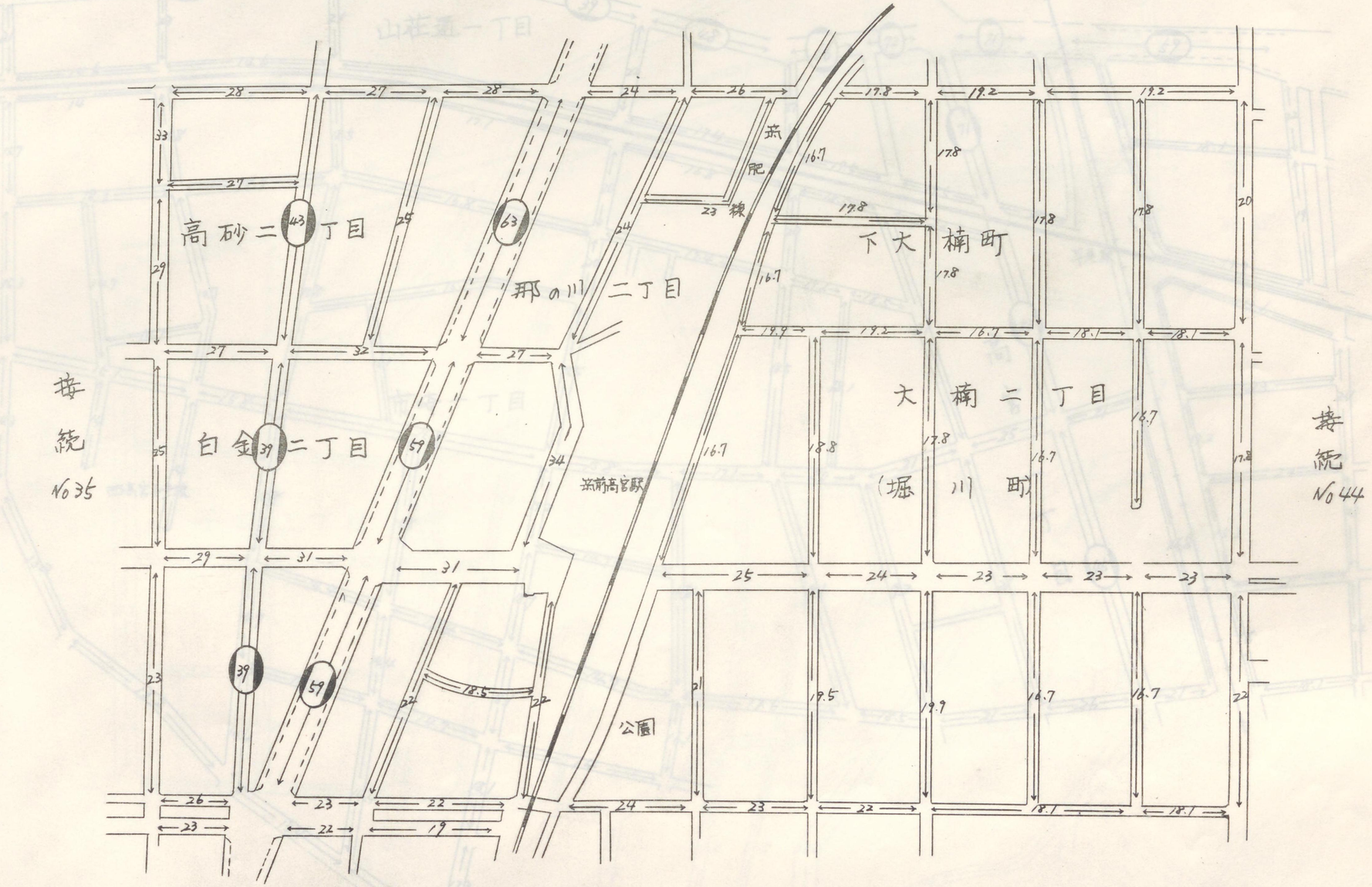
高砂二丁目
那の川二丁目
白金二丁目
大下大楠町
大楠二丁目
(堀川町)
公園
筑前高宮駅
筑肥線
接続 No 35
接続 No 44
接続 No 38
接続 No 43

接続 No 34

接続 No 39

接続 No 37

接続 No 42

接続 No 43

接続 No. 32
線肥筑
接続 No. 38
接続 No 40
平和三丁目
平和二丁目
平和一丁目
接続 No 41
接続 No. 42

西福岡署管内
No.40 接続
平和五丁目
平尾中学校
小笹小学校
平和三丁目
接続
No.31
接続
No.39
接続 No 41

接続 No 39
接続 No40
接続 No42
接続 No49
接続 No50
平和四丁目
平尾霊園
大浦池

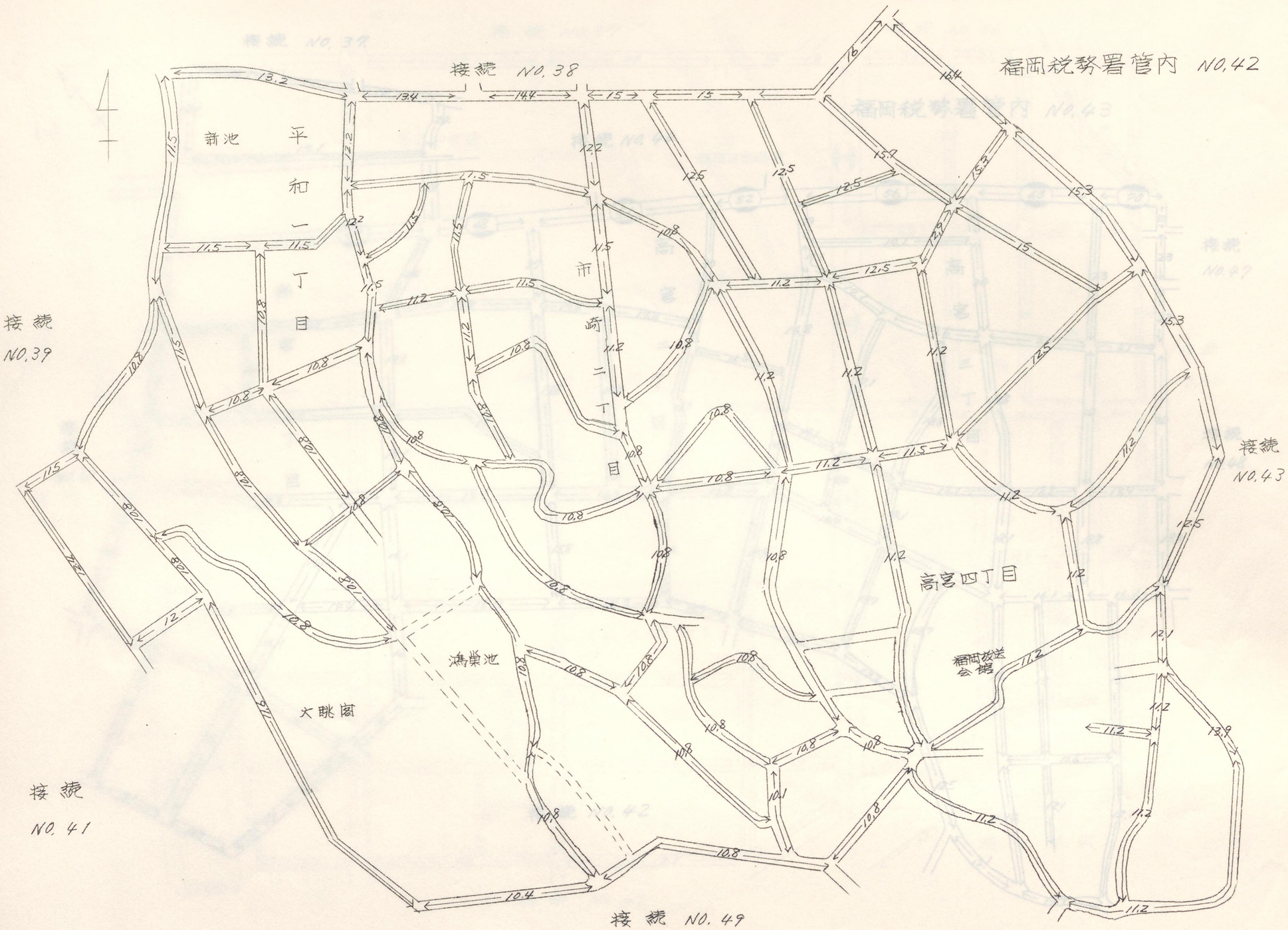
接続 NO. 38
福岡税務署管内 NO. 42
接続 NO. 39
接続 NO. 43
接続 NO. 41
接続 NO. 49
新池
平和一丁目
市崎二丁目
高宮四丁目
鴻巣池
大眺園
福岡放送会館

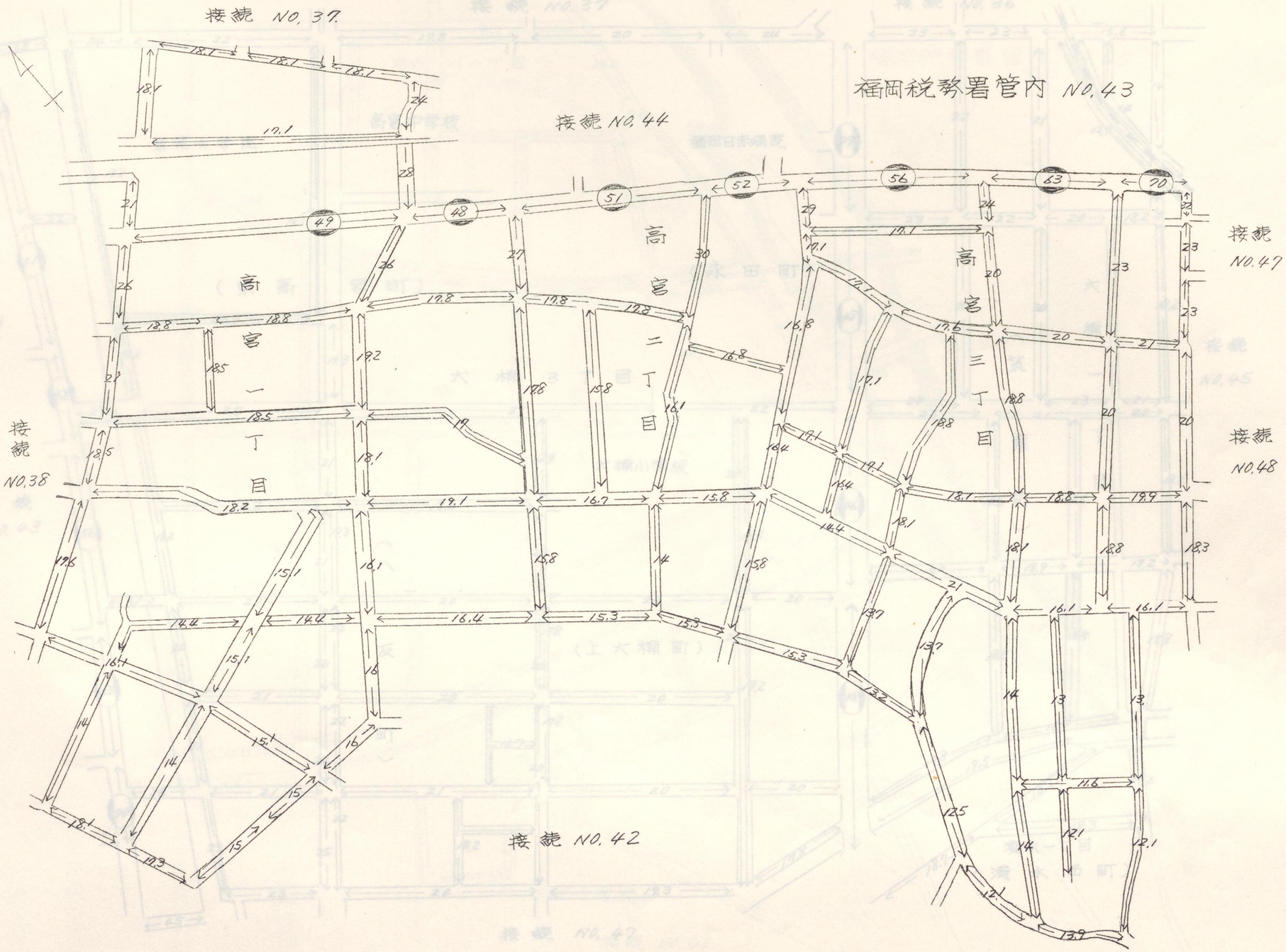
接続 NO. 37
福岡税務署管内 NO. 43
接続 NO. 44
高宮一丁目
高宮二丁目
高宮三丁目
接続 NO. 38
接続 NO. 47
接続 NO. 48
接続 NO. 42

接続 NO.37

接続 NO.36

筑紫女学院

高宮中学校

福岡日赤病院

（東高宮町）

（永田町）

大楠３丁目

大楠小学校

（八反町）

（上大楠町）

（八筑紫町）

大楠一丁目

清水一丁目

（清水西町）

接続 NO.43

接続 NO.45

接続 NO.47

接続 NO. 36
福岡税務署管内 NO. 45
那の川一丁目
大楠一丁目
接続 NO. 44
（天代町）
（宮田町）
（清住町）
清水一丁目
住吉中学校
接続 NO. 46
大南橋
那珂川

福岡税務署管内 NO, 46

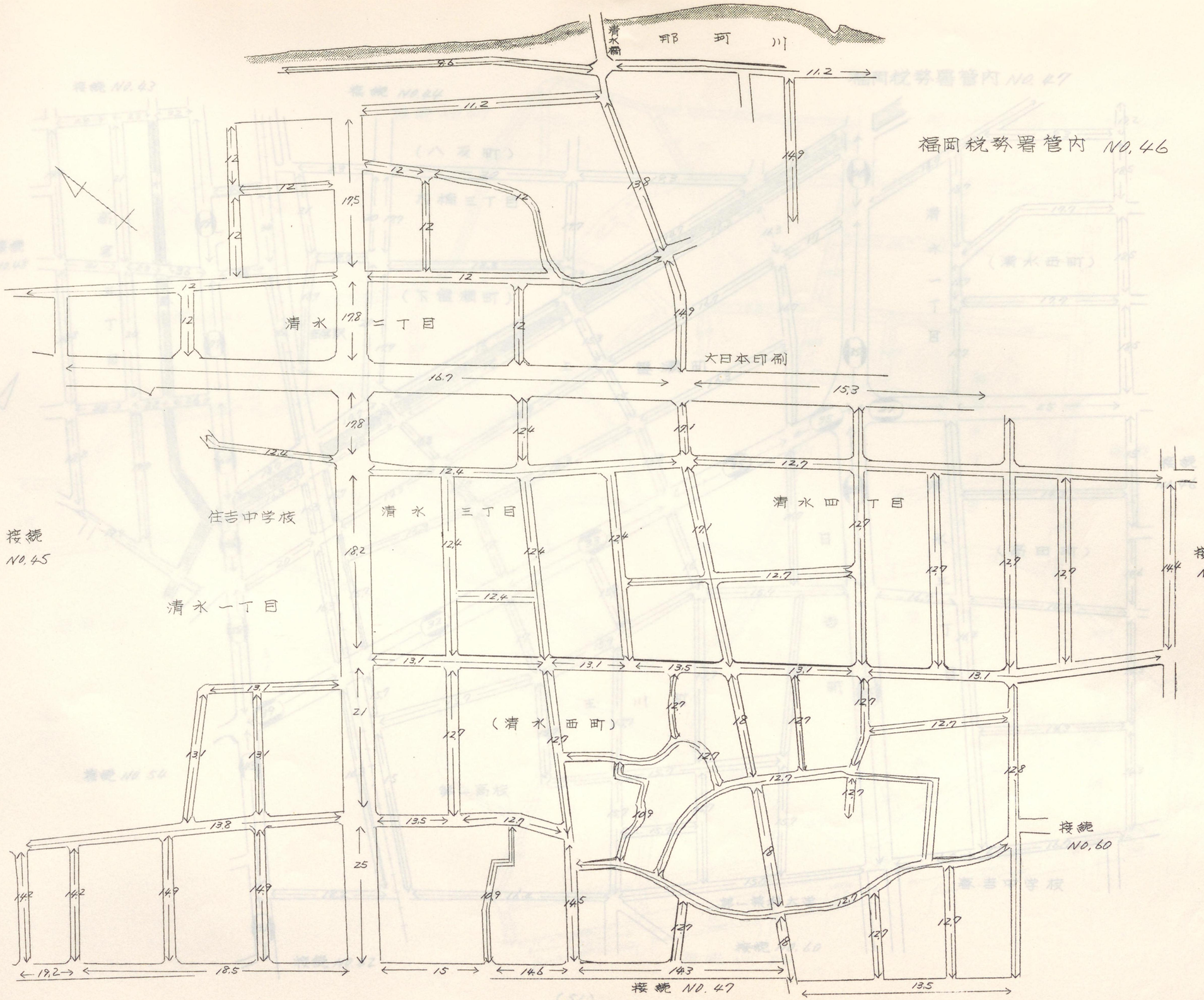

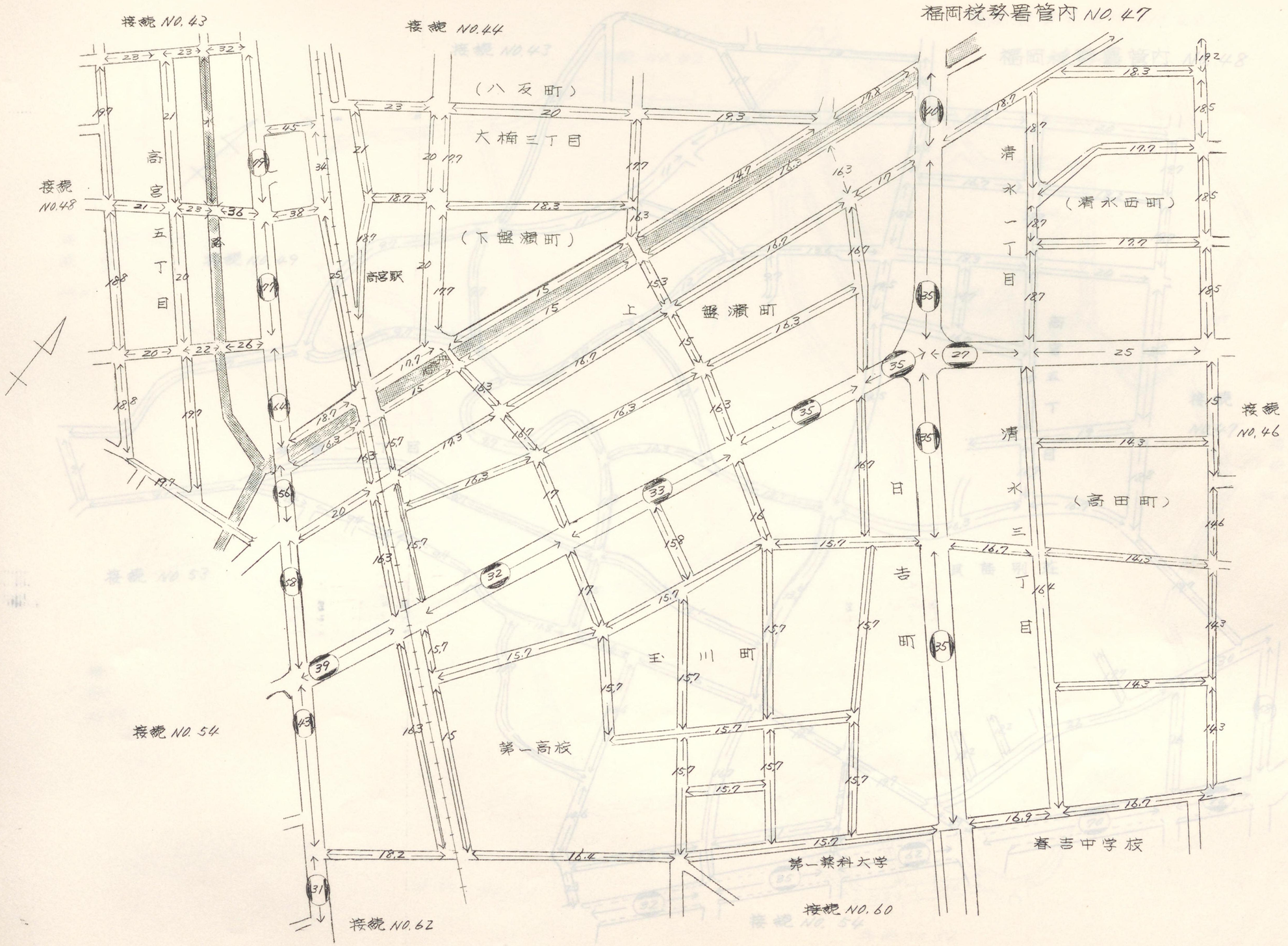

福岡税務署管内 NO. 47
接続 NO. 43
接続 NO. 44
接続 NO. 48
接続 NO. 46
接続 NO. 54
接続 NO. 62
接続 NO. 60
(八反町)
大楠三丁目
(下盤瀬町)
高宮五丁目
高宮駅
上盤瀬町
清水一丁目
(清水西町)
清水三丁目
(高田町)
日吉町
玉川町
第一高校
第一薬科大学
春吉中学校

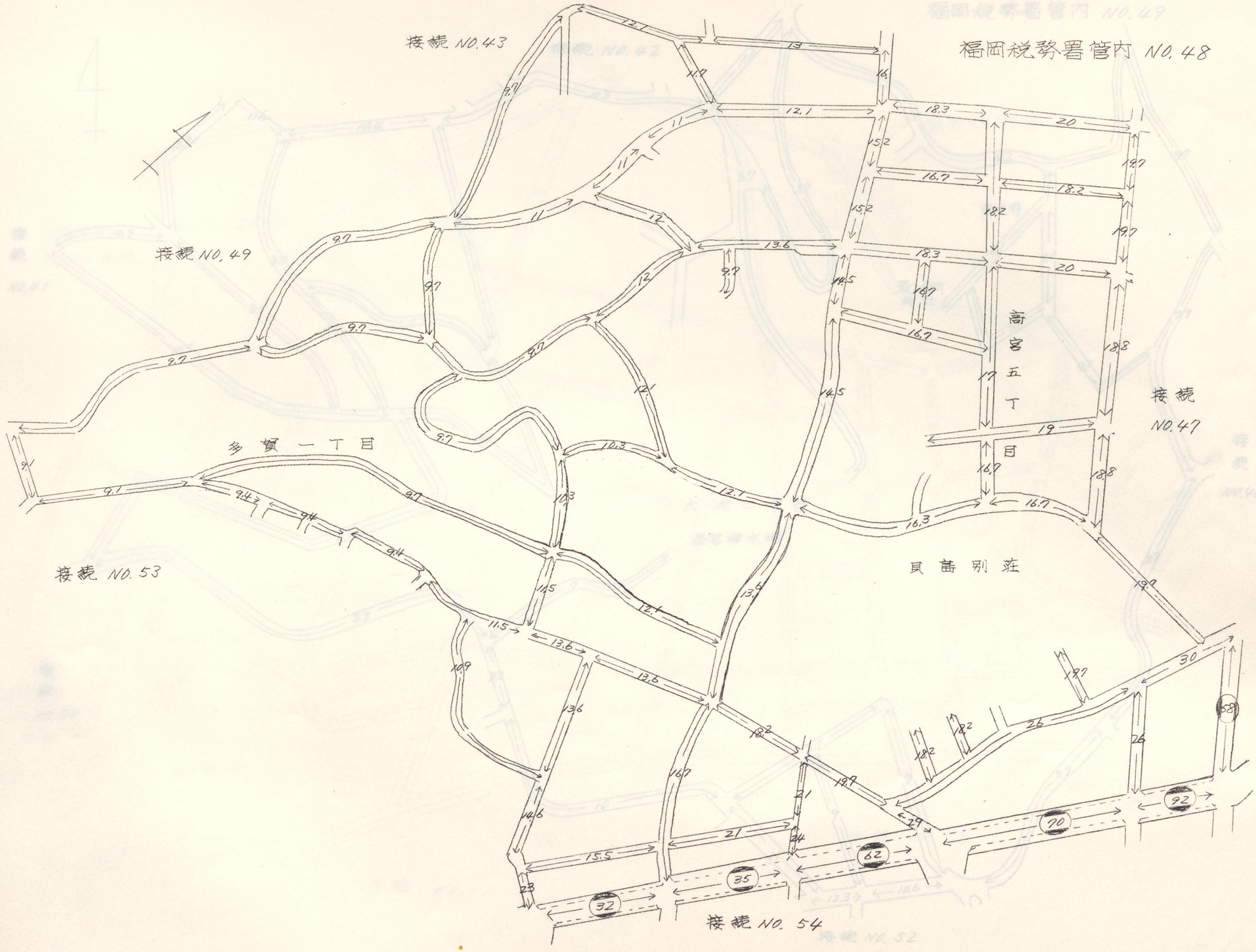
接続 NO. 43
福岡税務署管内 NO. 48
接続 NO. 49
高宮五丁目
接続 NO. 47
多賀一丁目
貝塚別荘
接続 NO. 53
接続 NO. 54

福岡税務署管内 NO.49
接続 NO.42
接続 NO.41
常光寺
最上稲荷神社
大池二丁目
高宮浄水場
接続 NO.48
接続 NO.50
接続 NO.52
10.9
11.6
10.4
10.8
10.8
8.7
8.0
11.2
9.1
10.9
8.7
7.7
8.7
8.7
10.5
7.7
8.3
8.3
8.3
10
8.1
9
9
9.1
12.3
10.6

接続 NO. 41
福岡税務署管内 NO. 50
西福岡署
NO. 57 接続
幸塚 2丁目
興宗寺
西福岡署
NO. 58
接続
接続 NO. 49
接続 NO. 52
接続 NO. 51

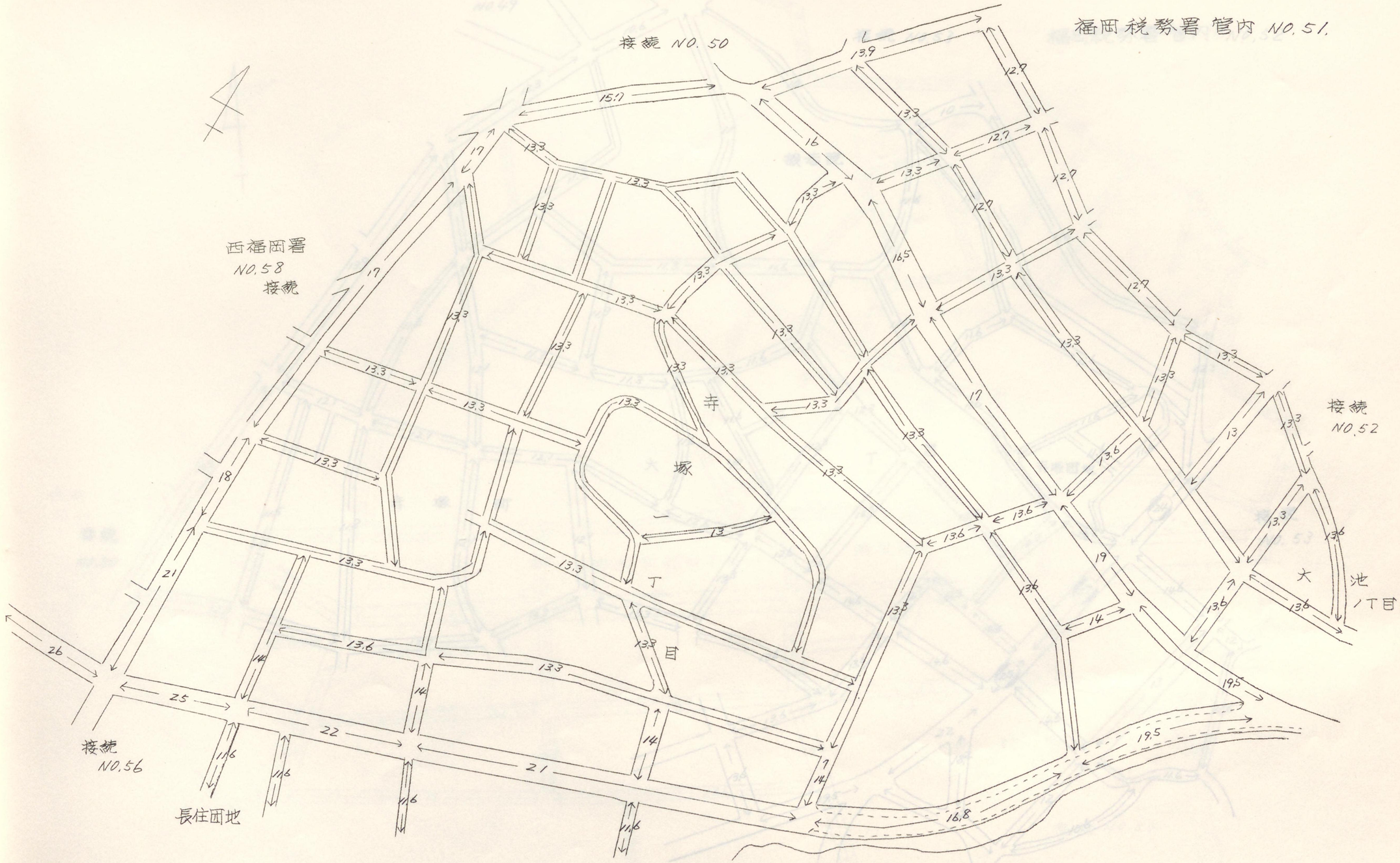

福岡税務署 管内 NO.51.
接続 NO.50
西福岡署
NO.58
接続
接続
NO.52
接続
NO.56
寺
塚
一
丁
目
大
池
1丁目
長住団地

接続
NO.49
接続 NO.53
福岡税務署管内 NO.52
般若院
寺塚町
大池一丁目
寺塚団地
接続
NO.50
接続
NO. 53
接続
NO. 51

接続 NO. 48

福岡税務署管内 NO, 53

接続 NO, 52

接続 NO 54

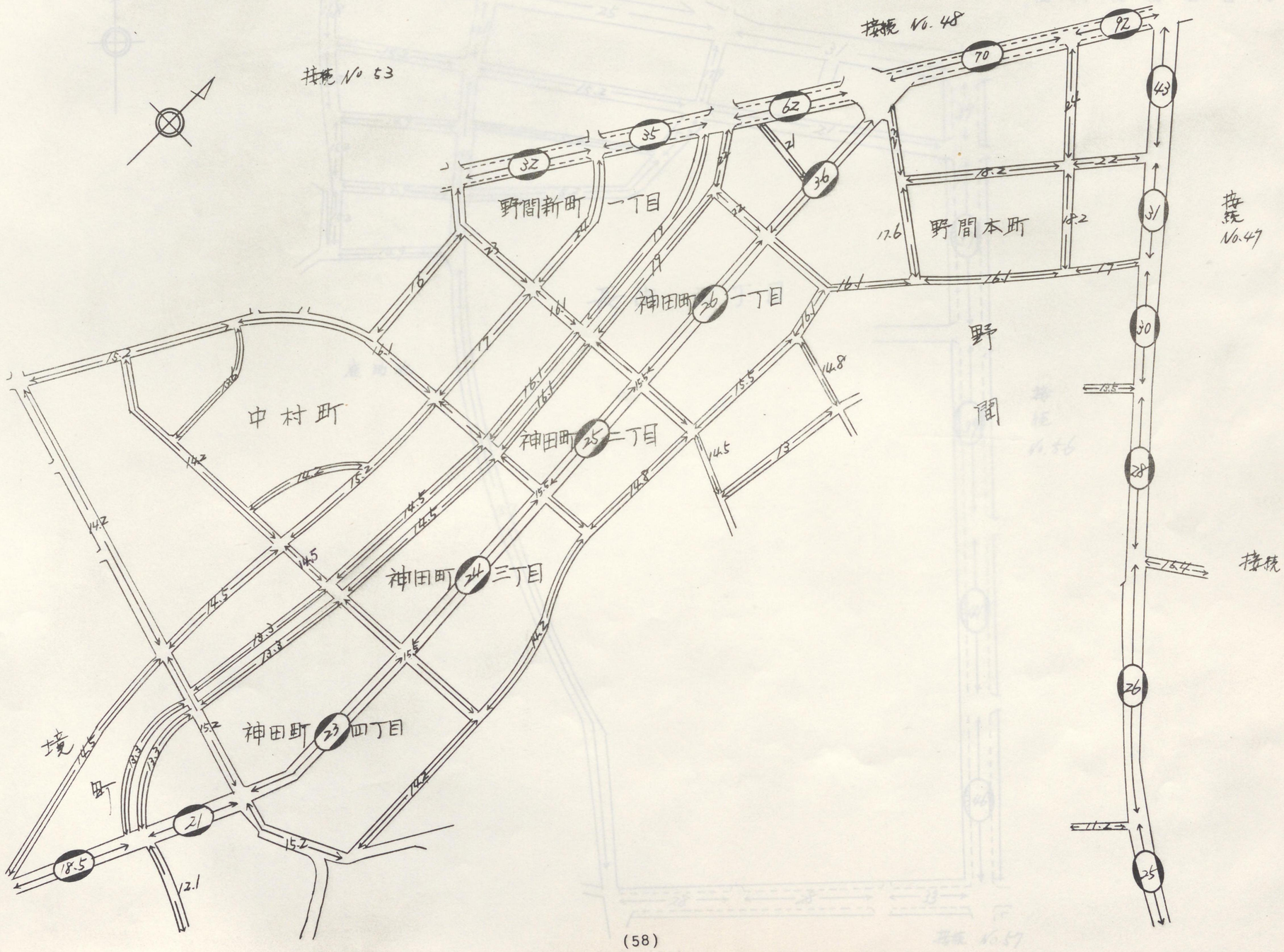
接続 No. 48
接続 No. 53
接続 No. 47
接続 No. 62
野間新町 一丁目
神田町 一丁目
神田町 二丁目
神田町 三丁目
神田町 四丁目
中村町
野間本町
野間
境町
32
35
62
36
70
92
43
31
30
28
26
25
21
18.5

福岡税務署管内 No. 55

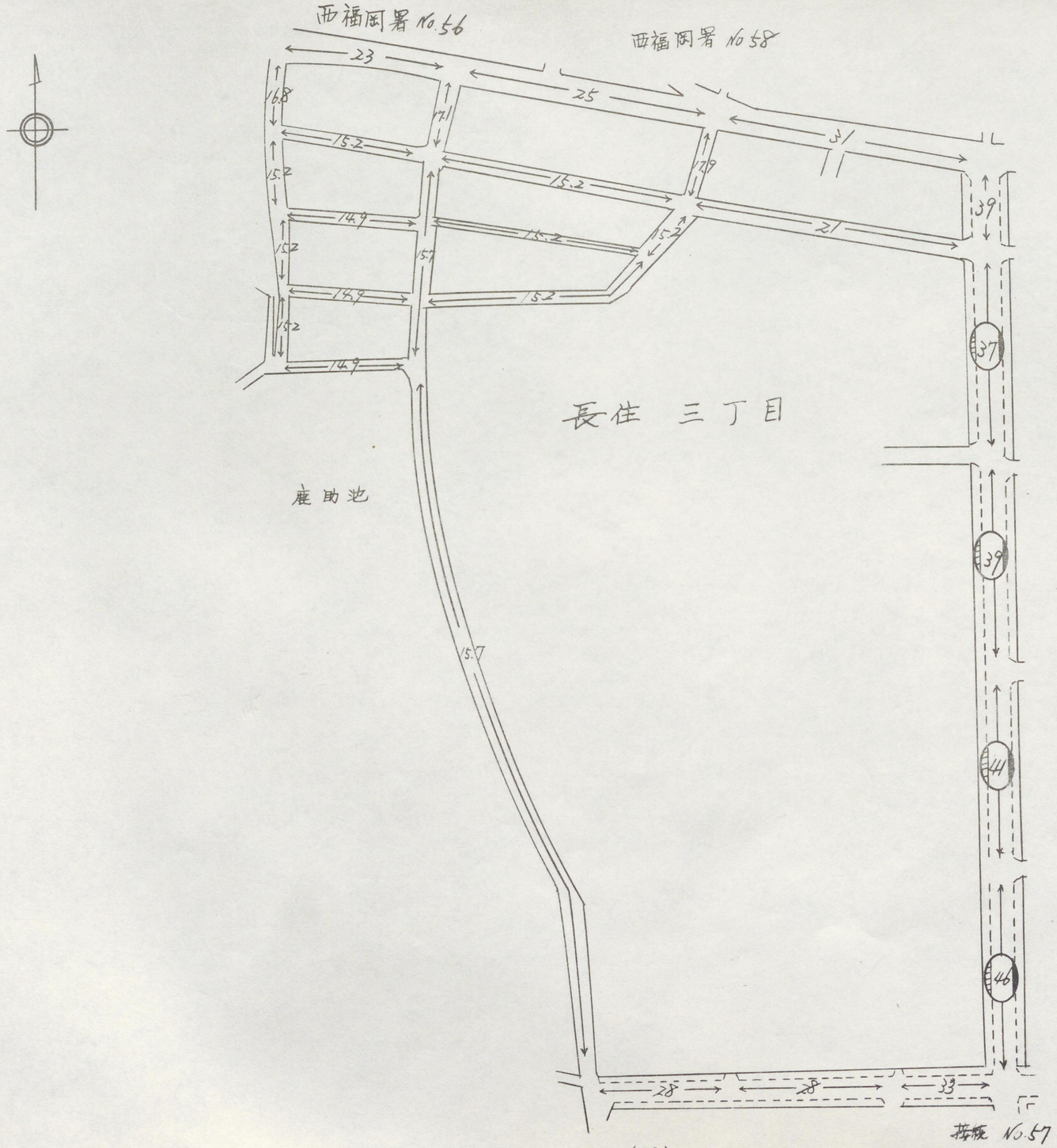

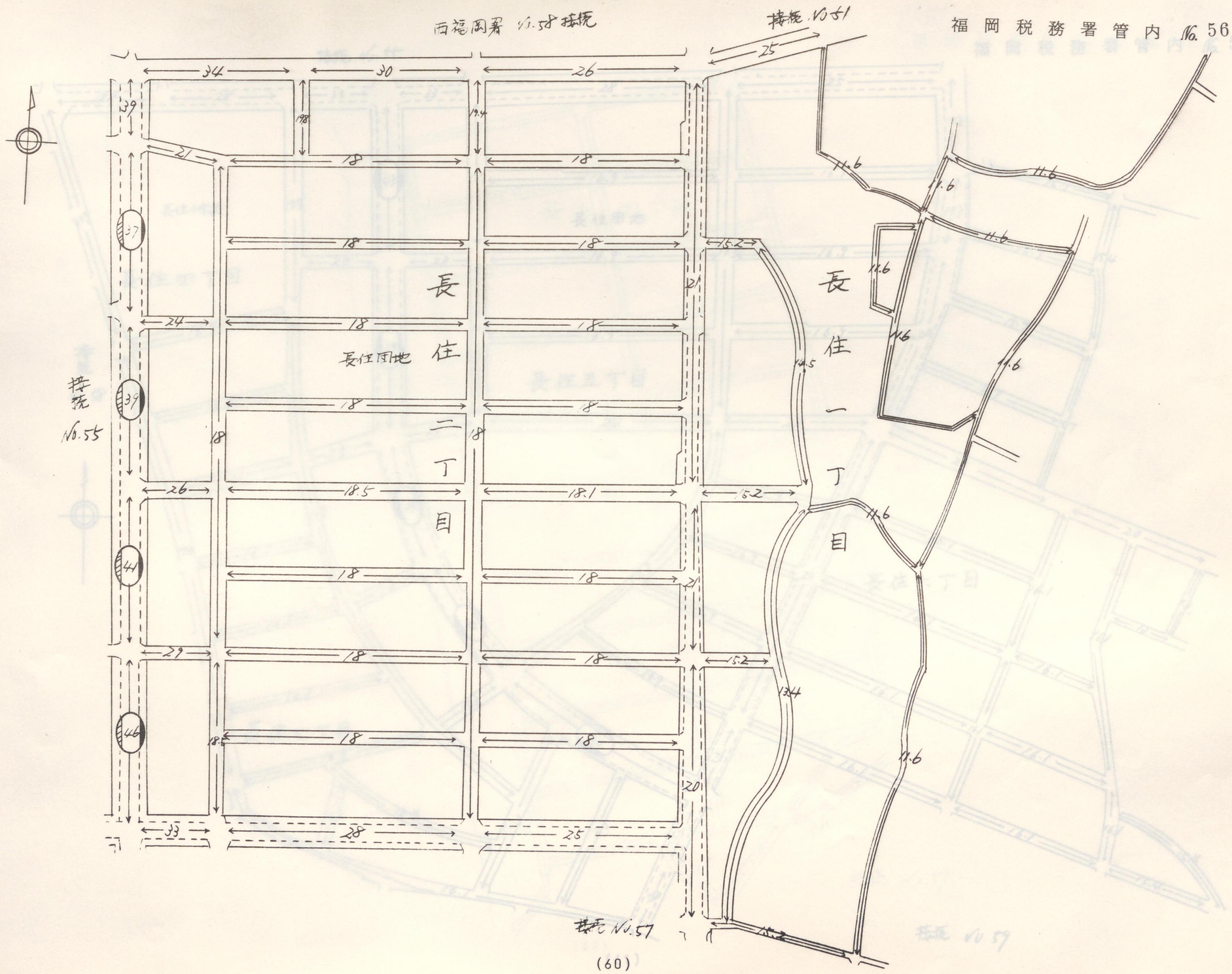
西福岡署 No.58 接続
接続 No.51
接続 No.55
接続 No.57
長住二丁目
長住一丁目
長住団地
34
30
26
25
39
19.8
19.4
21
18
37
24
39
26
18.5
18.1
15.2
41
29
46
18.5
33
28
25
20
11.6
14.5
13.4

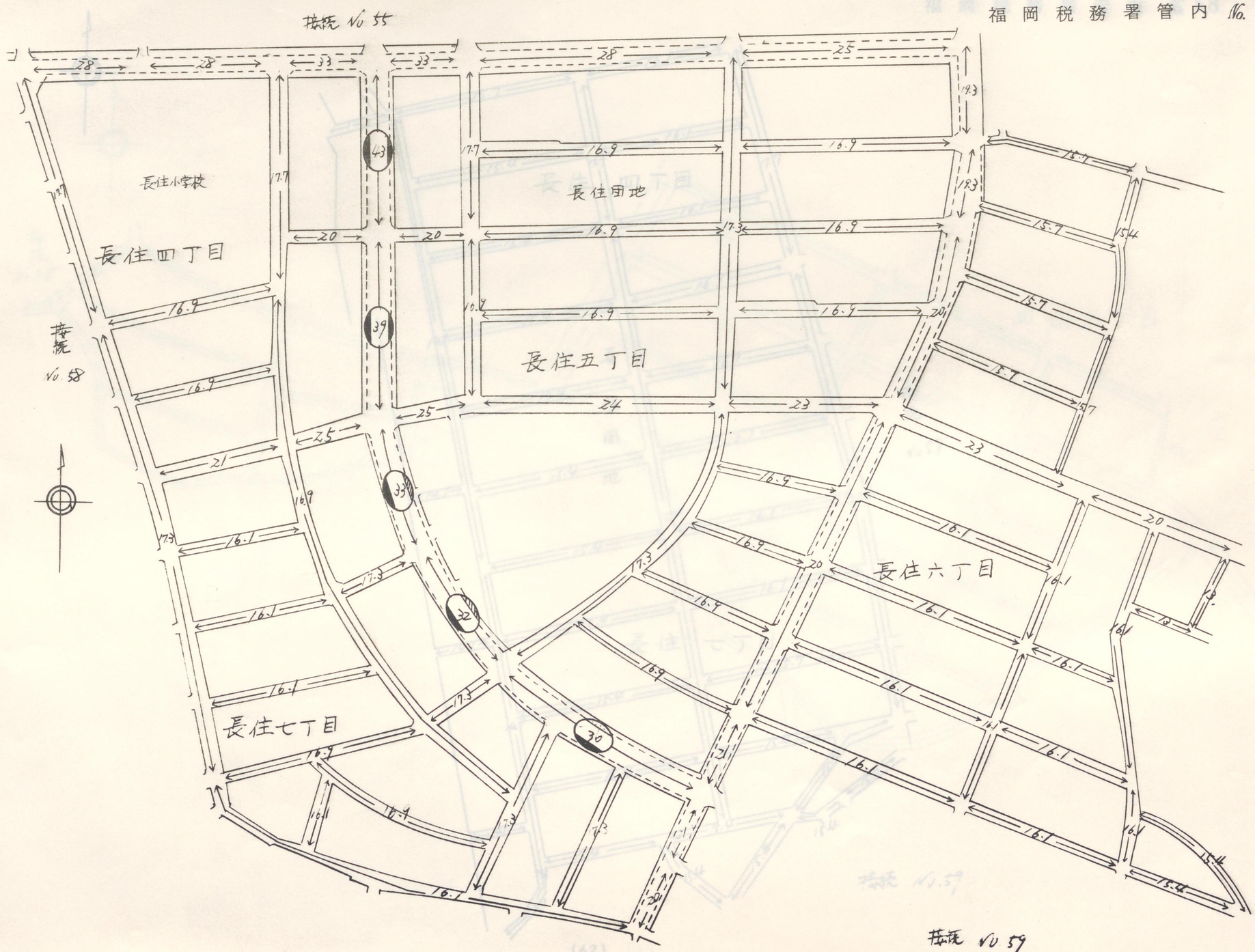
接続 No. 55
長住小学校
長住四丁目
長住団地
長住五丁目
長住六丁目
長住七丁目
接続 No. 58
接続 No. 59

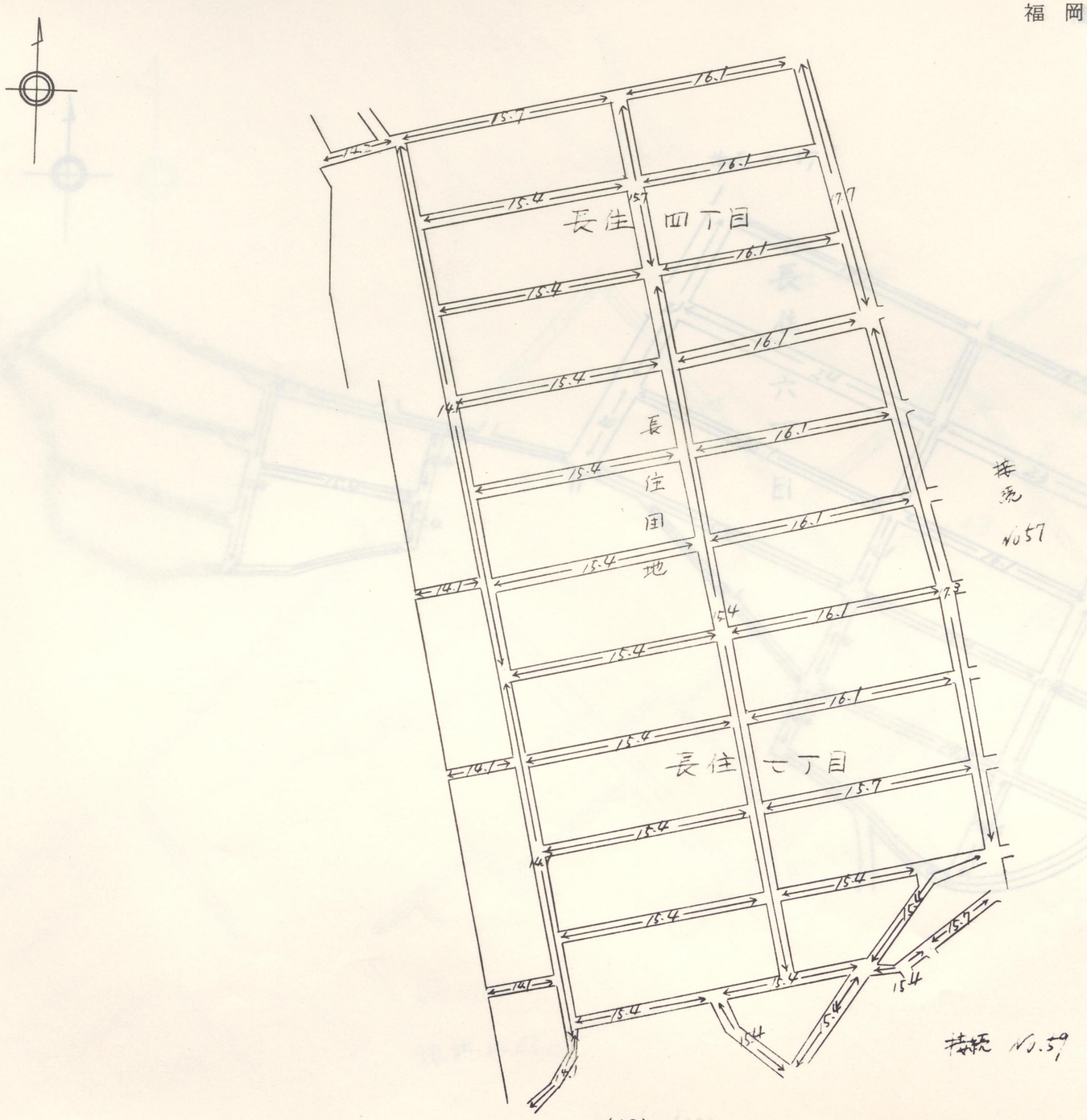
長生四丁目
長生
住
国
地
長住七丁目
接続 No.57
接続 No.59

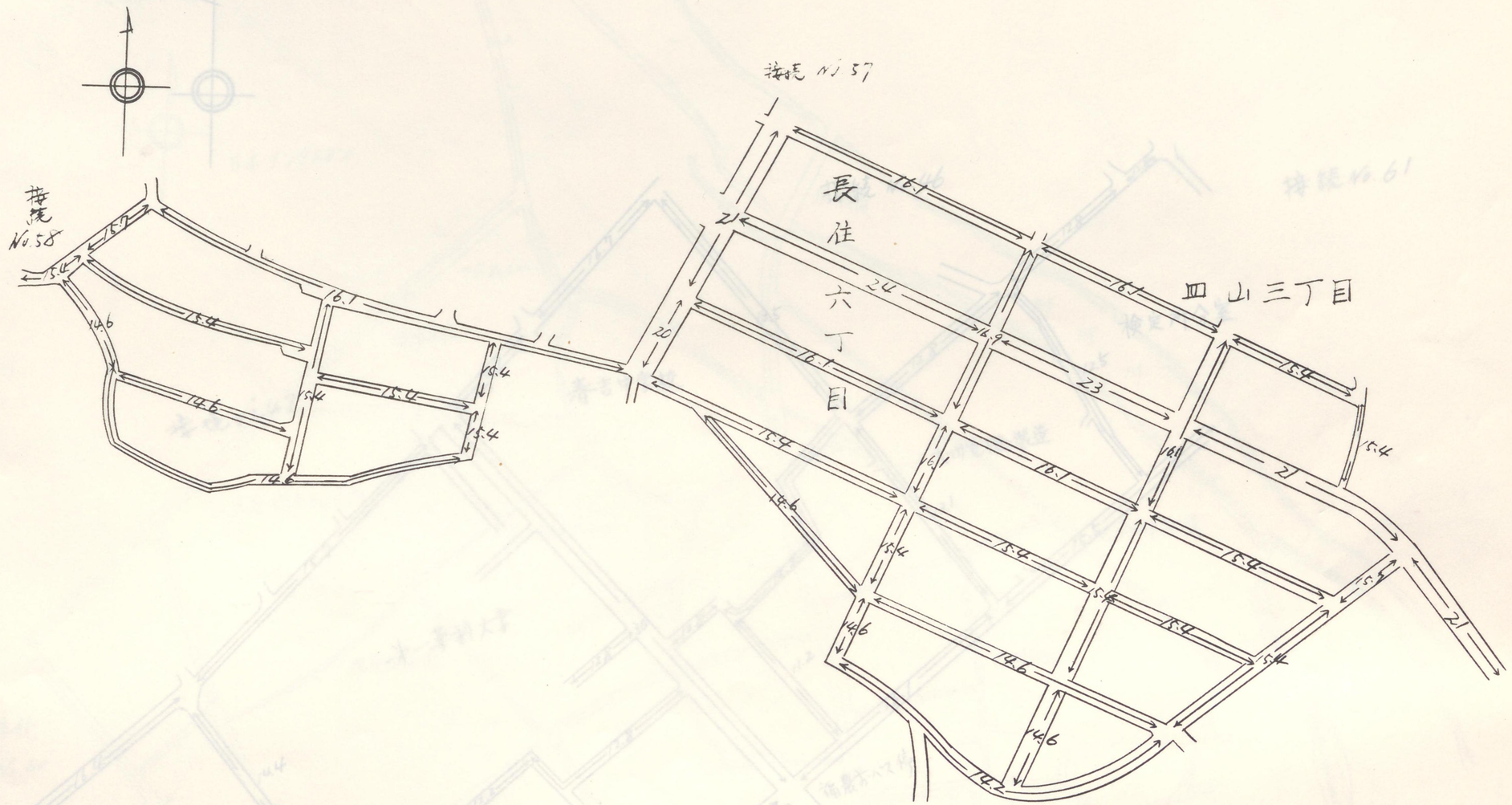
接続 No 57
接続 No 58
長住六丁目
四山三丁目

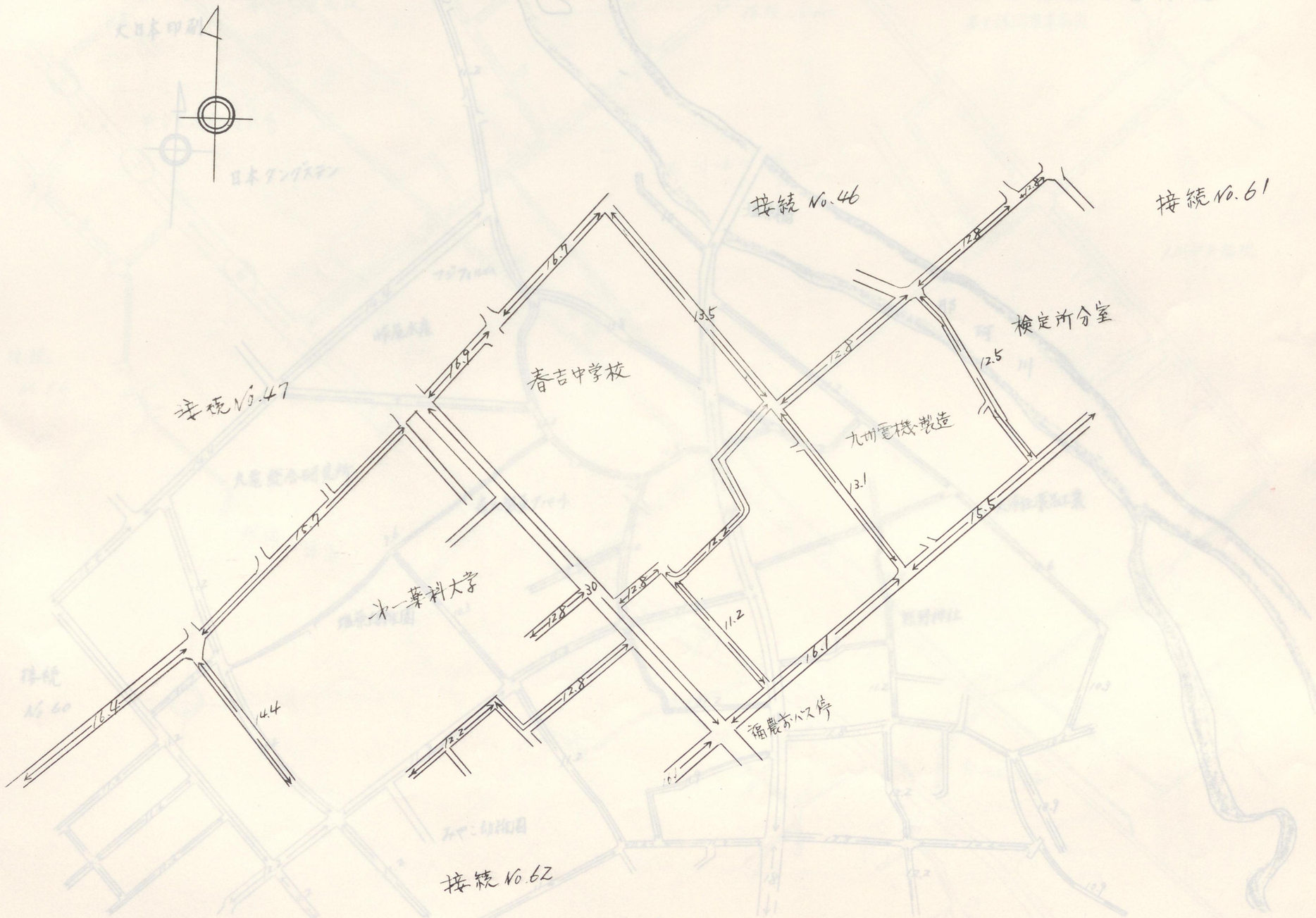
接続 No.46
接続 No.61
接続 No.47
接続 No.62
検定所分室
春吉中学校
九州電機製造
第一薬科大学
福農前バス停
16.7
16.9
13.5
12.8
12.8
12.5
13.1
15.5
15.7
12.2
12.8
30
12.8
11.2
16.1
16.4
14.4
12.8
12.2

接続 No. 46

大日本印刷

日本タングステン

フジフィルム

峰屋水産

塩原橋

那珂川

九電総合研究所

森永製菓アパート

塩原幼稚園

みやこ幼稚園

熊野神社

天洋社菓品工業

接続 No. 60

接続 No. 63

接続 No. 47
第一商業高校
接続 No. 60
県立福岡農業高校
筑紫丘電報電話局
玉川小学校
九州中央病院
西鉄大牟田線
接続
No. 54
野間八幡宮
接続
No. 63
秀巧社印刷
接続 No. 64

接続No.61
地祖神社
塩原
接続
No.62
キリスト修道院
塩原区画整理事務所
筑紫会館
通祖神社
九州芸術工科大学
大橋カトリック
幼稚園
接続No.65

接続No.62
地緑神社
岩池
西鉄大牟田線
水道局南営業所
西日本新聞社
接続No.65
筑紫丘中学校
筑紫丘小学校
管理事務所
南大橋
接続No.66

接続No.63
接続No.64
接続No.67
大橋団地
大橋駅
三宅橋
東大橋
西鉄大牟田線
大橋新町
県営大橋団地
大橋本町
天神前
那珂川

福岡税務署管内 No. 66

接続 No. 65
三宅本町
三宅一号橋
福岡法務局
南福岡出張所
三宅中学校
井尻橋
博多税務署
No. 96
接続
No. 96
三宅公民館
福岡市三宅出張所
高島製作所
邦珂川

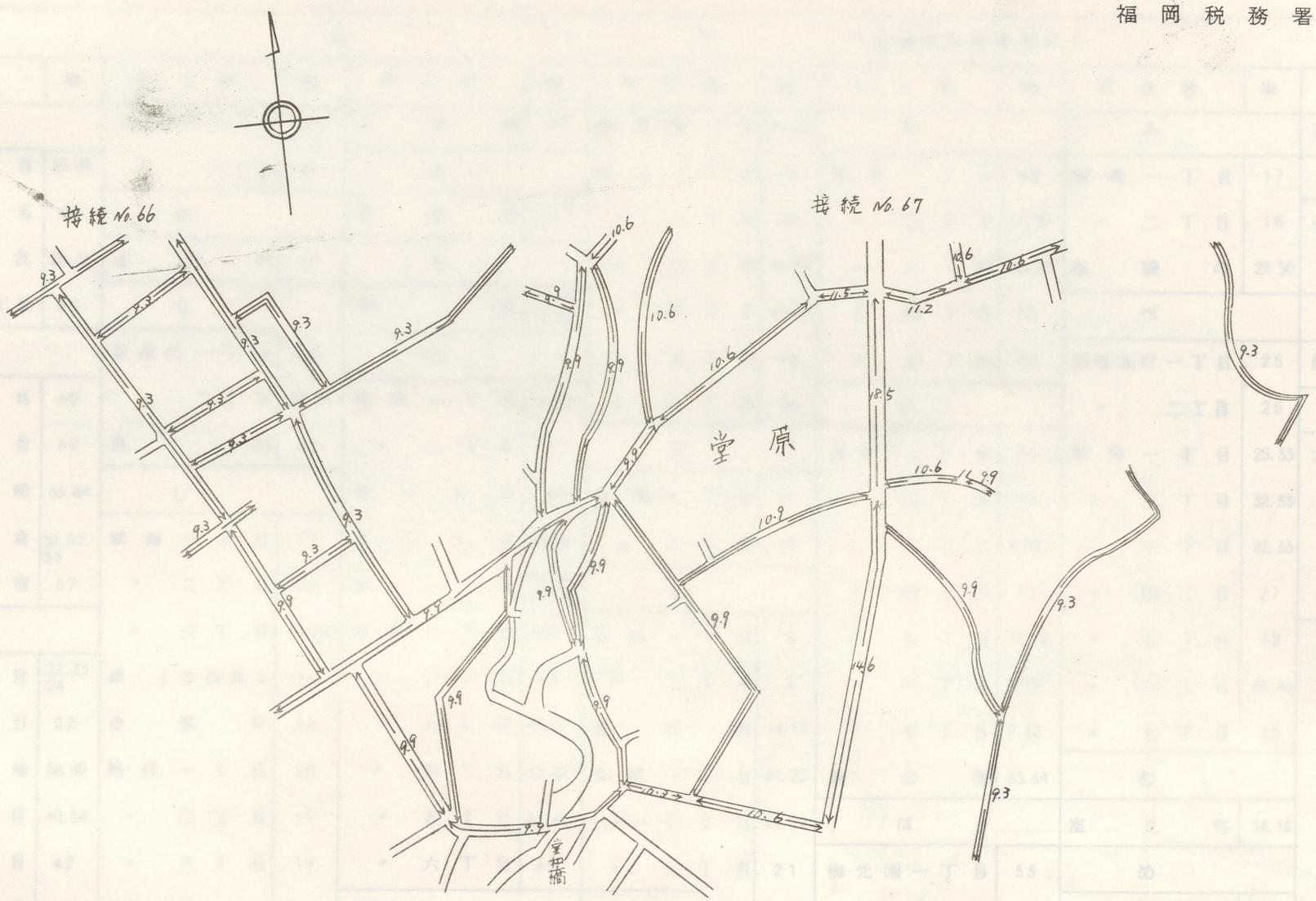
接続 No. 66
接続 No. 67
堂原
堂田橋

索引（西福岡税務署管内）

町名等	No.
あ	
曙一丁目	20.28
〃二丁目	28
荒江	28.31
荒戸1～3丁目	65
い	
今川一丁目	60
〃二丁目	60
伊崎	63.64
飯倉	51.52.53
今宿	67
お	
大濠一丁目	22.23.24
〃二丁目	22
小笹団地	38.40
小笹一丁目	40.54
〃二丁目	42
〃三丁目	40
大濠公園	66
か	
上中浜町一丁目	27
上中浜町二丁目	27
〃三丁目	27
き	
金門町	17
く	
草香江一丁目	23
〃二丁目	23.25
黒門	62
し	
城西一丁目	11
〃二丁目	20
〃三丁目	11.20
走（字西走）	16
走浜町	18
昭代一丁目	28
〃二丁目	19
〃三丁目	19
下中浜町一丁目	26
〃二丁目	26
塩屋町一丁目	26.27
〃二丁目	26.27
下長尾	39
す	
周船寺	71.72.73
そ	
祖原	11.12.19.20
た	
高取一丁目	12.19
〃二丁目	17
谷一丁目	34
〃二丁目	35.36
田島	37.38.43.44
田島一丁目	45
〃二丁目	45
〃三丁目	45.47
〃四丁目	45.47
〃五丁目	47.49
〃六丁目	49
ち	
地行一丁目	59.60.61
〃二丁目	59.60
〃三丁目	59
地行四丁目	59.61
茶山一丁目	46
〃二丁目	48
〃三丁目	48.50
〃四丁目	48.50
〃五丁目	48
〃六丁目	46
て	
輝国1丁目	37
〃2丁目	41
と	
豊浜一丁目	6
〃二丁目	6
飛石町	14.17
鳥飼一丁目	21.23
〃二丁目	21.22
〃三丁目	21
大字鳥飼	21.22.23
唐人一丁目	61.62
〃二丁目	61
〃三丁目	61
な	
長丘一丁目	58
〃二丁目	57.58
〃三丁目	56.58
〃四丁目	55
〃五丁目	55
に	
西新一丁目	11
〃二丁目	10
〃三丁目	9.10
〃四丁目	11
〃五丁目	11.12
〃六丁目	9.12
〃七丁目	9.12
西公園	63.64
は	
梅光園一丁目	33
梅光園二丁目	33.36.37
ひ	
東田島1～4丁目	41
ふ	
藤崎一丁目	17
〃二丁目	18
福陵町	29.30
べ	
別府北町一丁目	25
〃二丁目	25
別府一丁目	25.33
〃二丁目	32.33
〃三丁目	27.33
〃四丁目	27
〃五丁目	32
〃六丁目	45.46
〃七丁目	45
む	
室見町	14.16
め	
姪浜	1.2.3.4.5.7.14.15
も	
百道一丁目	8
〃二丁目	13
百道三丁目	8
や	
弥生一丁目	17
〃二丁目	18
り	
龍王町	27
ろ	
六本松一丁目	24
〃二丁目	24.34
〃三丁目	24.34
〃四丁目	25.34.36

西福岡税務署管内 No.1

福岡市路線価設定地域略図

（西福岡税務署管内）No.2

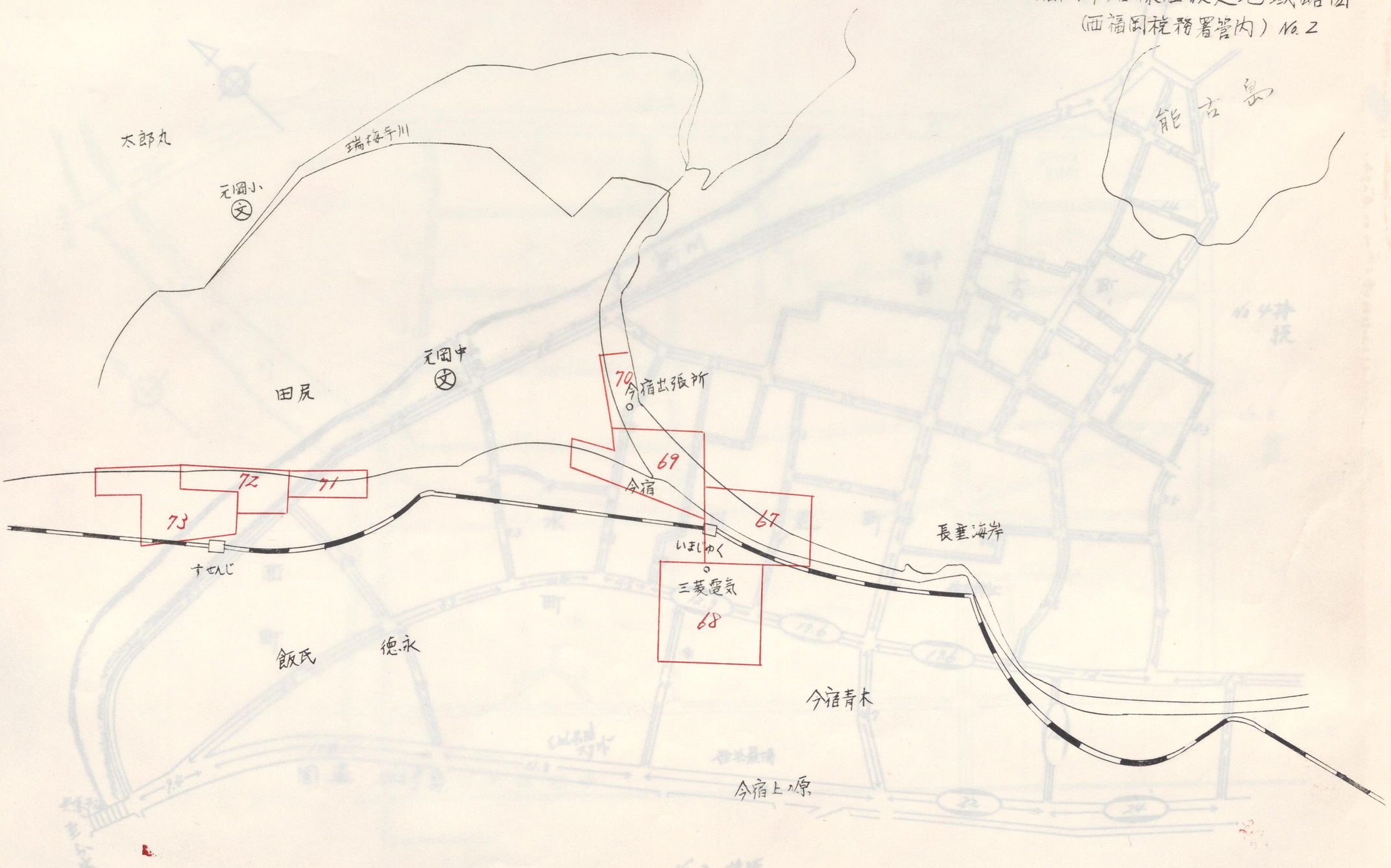

西福岡税務署管内 No.1

No.2 接続

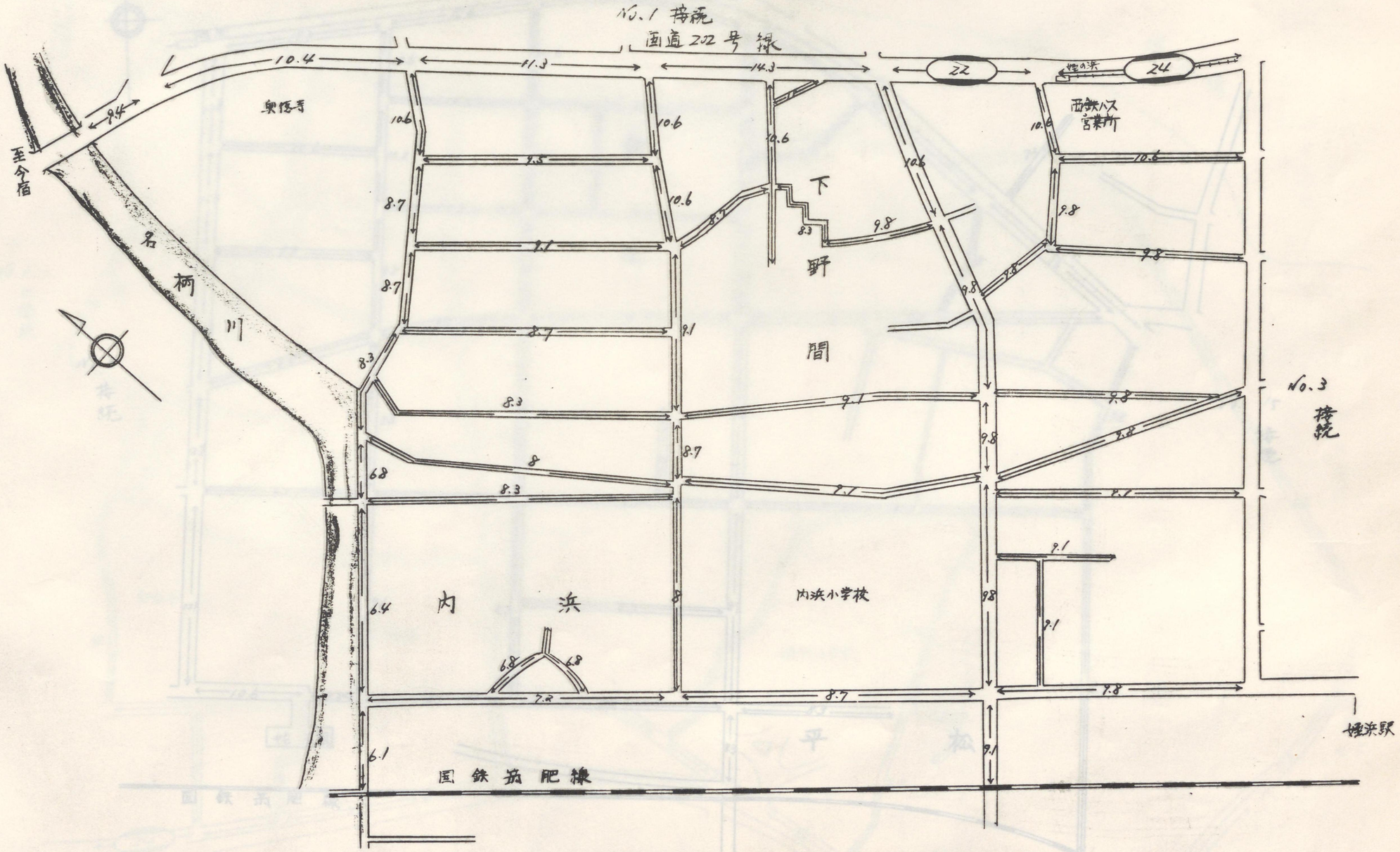
No.1 接続
国道202号線
10.4
11.3
14.3
22
24
9.4
至今宿
奥徳寺
名柄川
下野間
内浜
内浜小学校
国鉄筑肥線
No.3 接続
姪浜駅

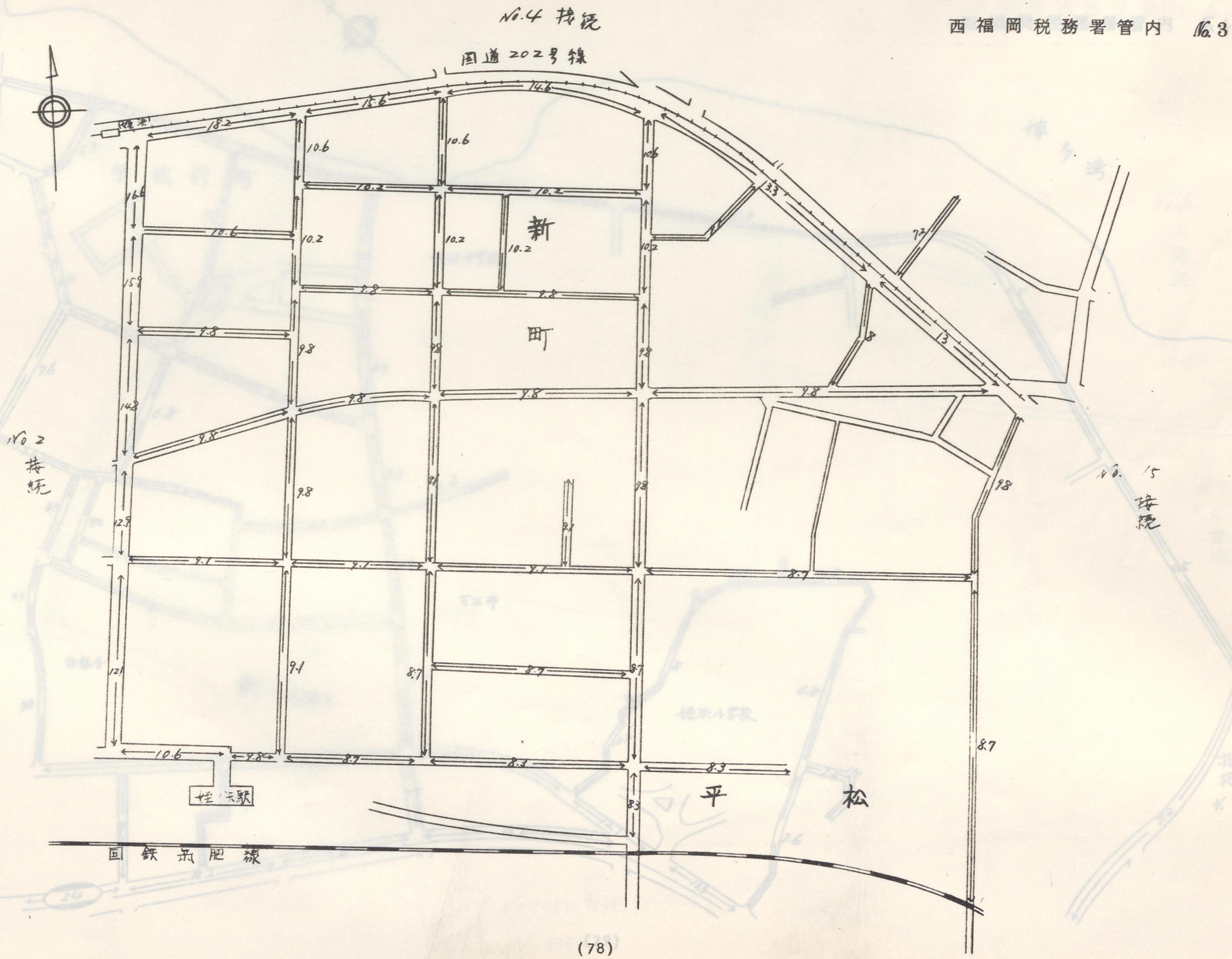
No.4 接続
国道202号線
新
町
平
松
No.2 接続
No.15 接続
国鉄筑肥線

博多湾
学校前町
姪浜中学校
No.1に接続
新
林讀寺
丁正寺
白龍寺
町
姪浜小学校
No.5に接続
24

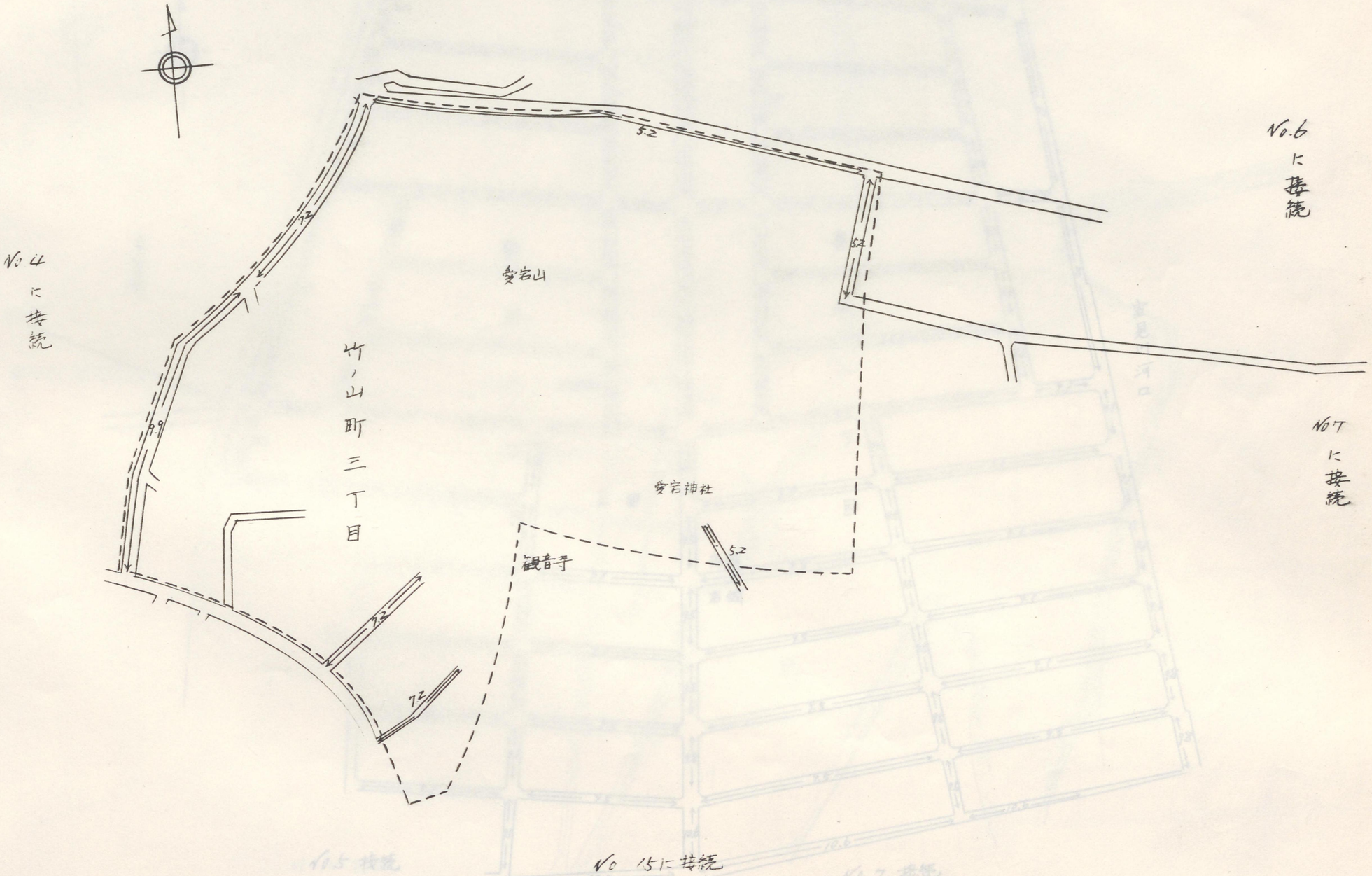
No.6に接続
No.4に接続
No.7に接続
No 15に接続
愛宕山
竹ノ山町三丁目
愛宕神社
観音寺
5.2
7.2
9.9

博多湾

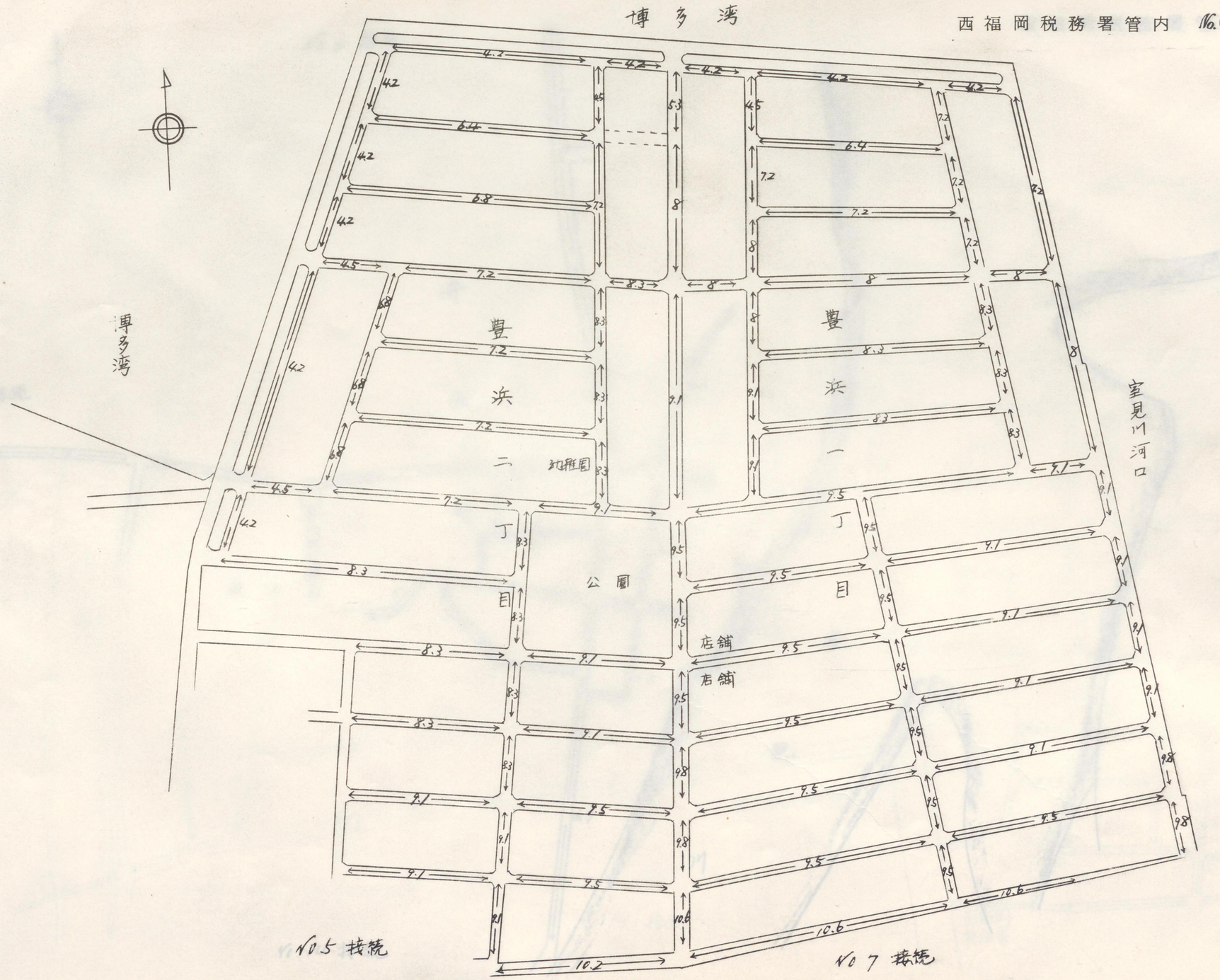

西福岡税務署管内 No.7

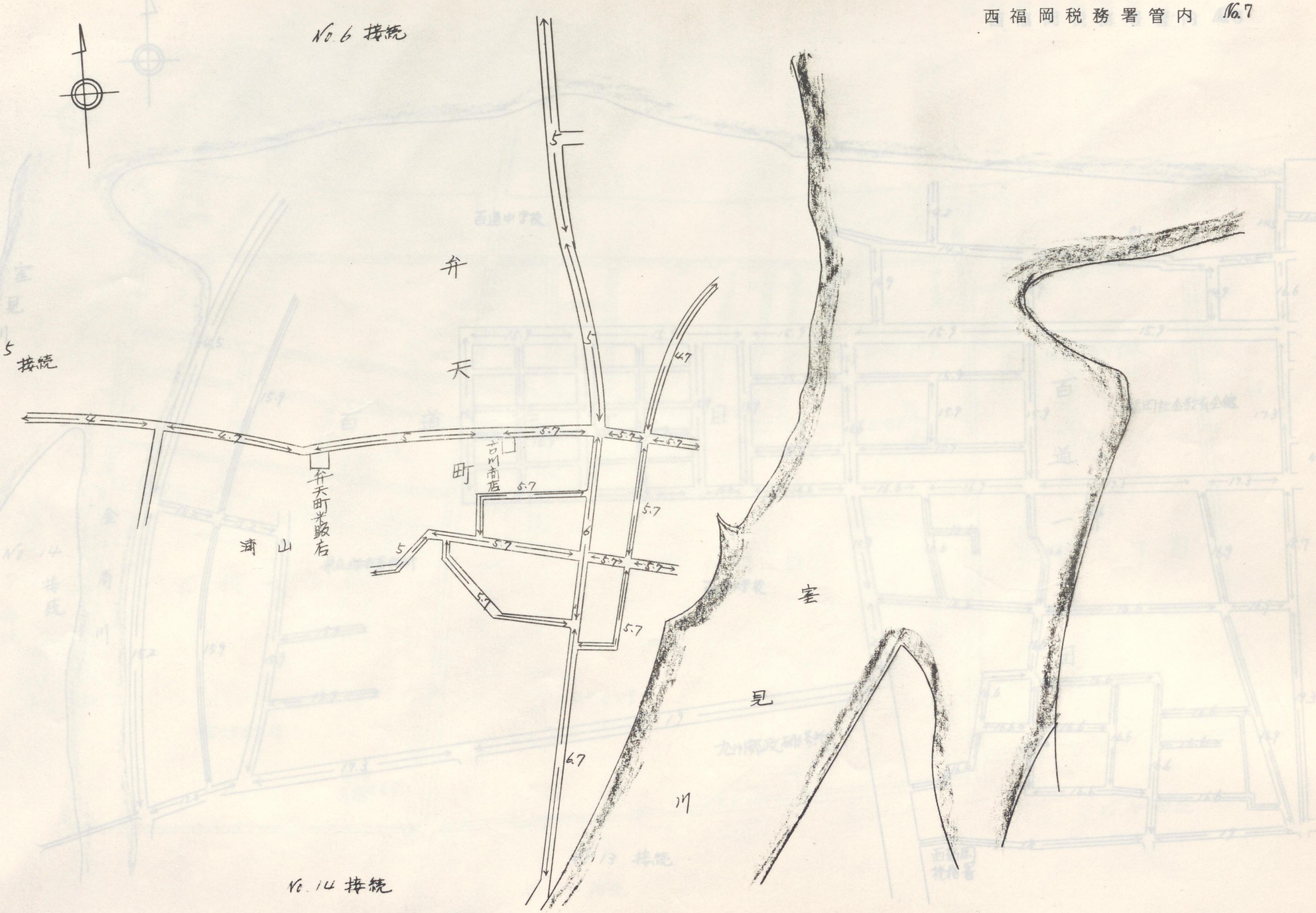

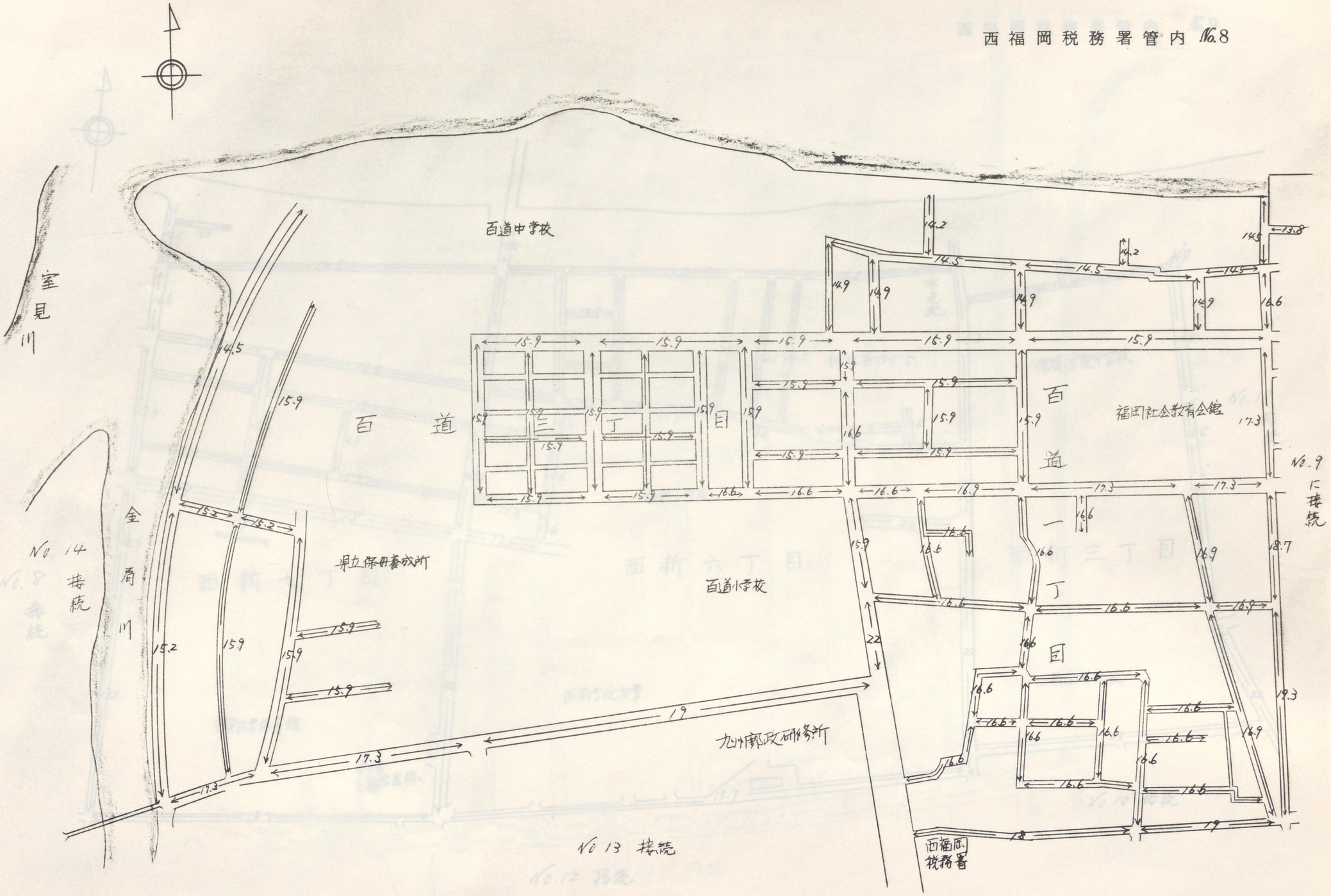
百道中学校
室見川
百道
金屑川
県立保母養成所
百道小学校
九州郵政研修所
福岡社会教育会館
西福岡税務署
No.14 接続
No.13 接続
No.9 に接続
三丁目
一丁目
二丁目

西福岡税務署管内 No.9

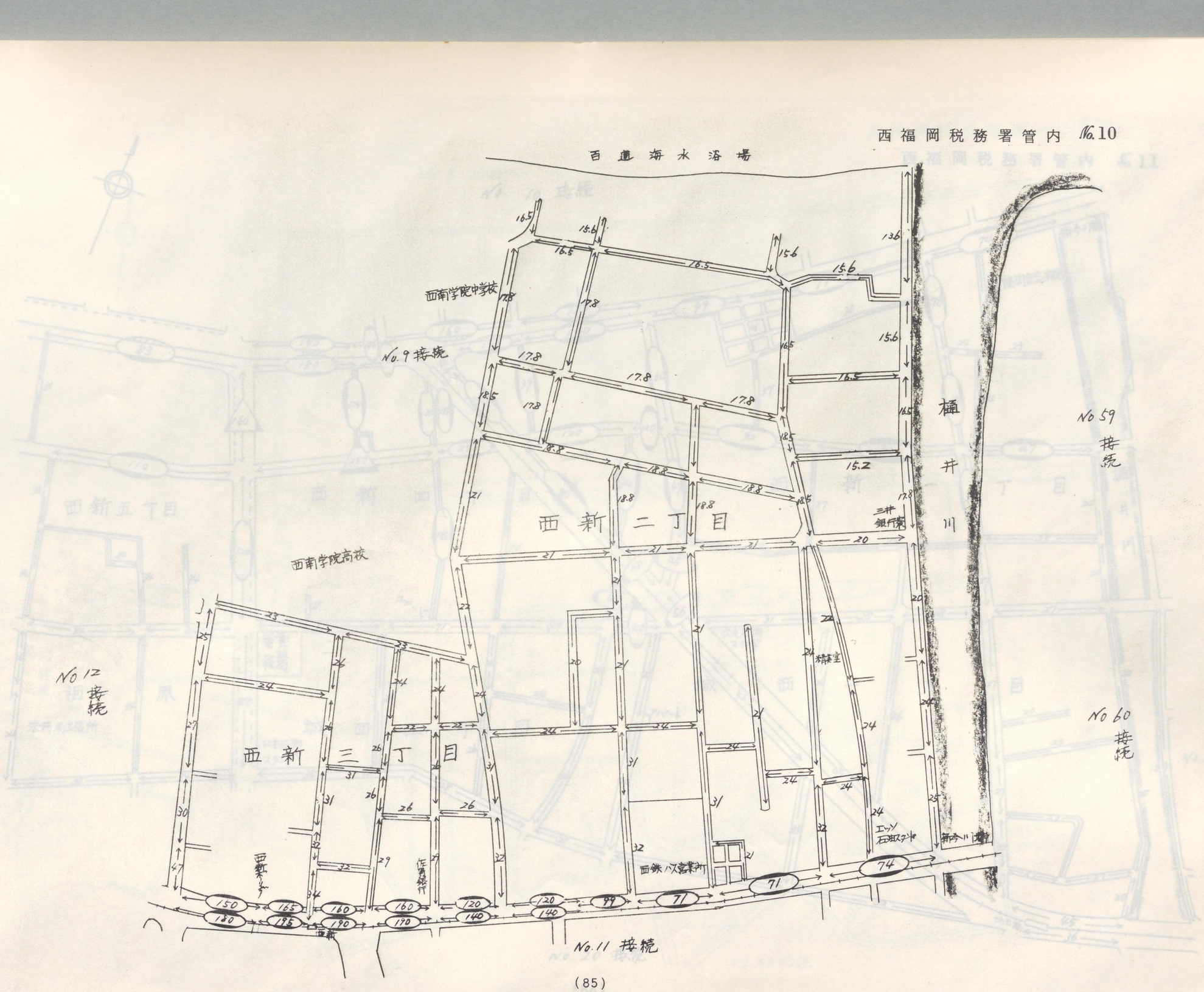
百道海水浴場
西南学院中学校
No.9 接続
西南学院高校
No.12 接続
西新二丁目
西新三丁目
樋井川
No.59 接続
No.60 接続
No.11 接続
三井銀行前
精華堂
エッソ石油スタンド
西鉄バス営業所
西鉄
佐賀銀行

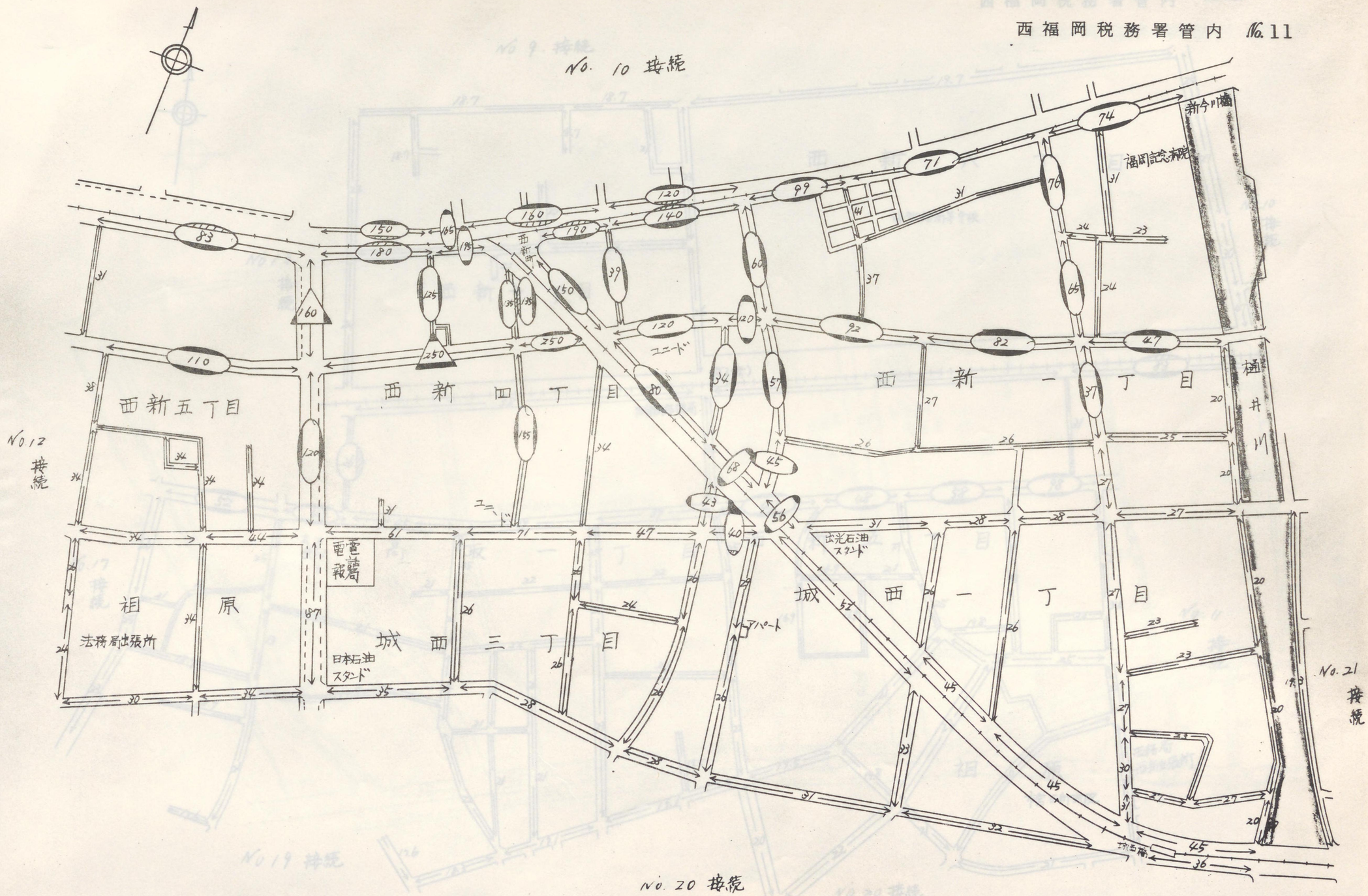
No. 10 接続
No.12 接続
No.21 接続
No. 20 接続
西新五丁目
西新四丁目
西新一丁目
城西一丁目
城西三丁目
祖原
法務局出張所
電報局
日本石油スタンド
出光石油スタンド
ユニード
アパート
福岡記念病院
新今川橋
樋井川
城西橋

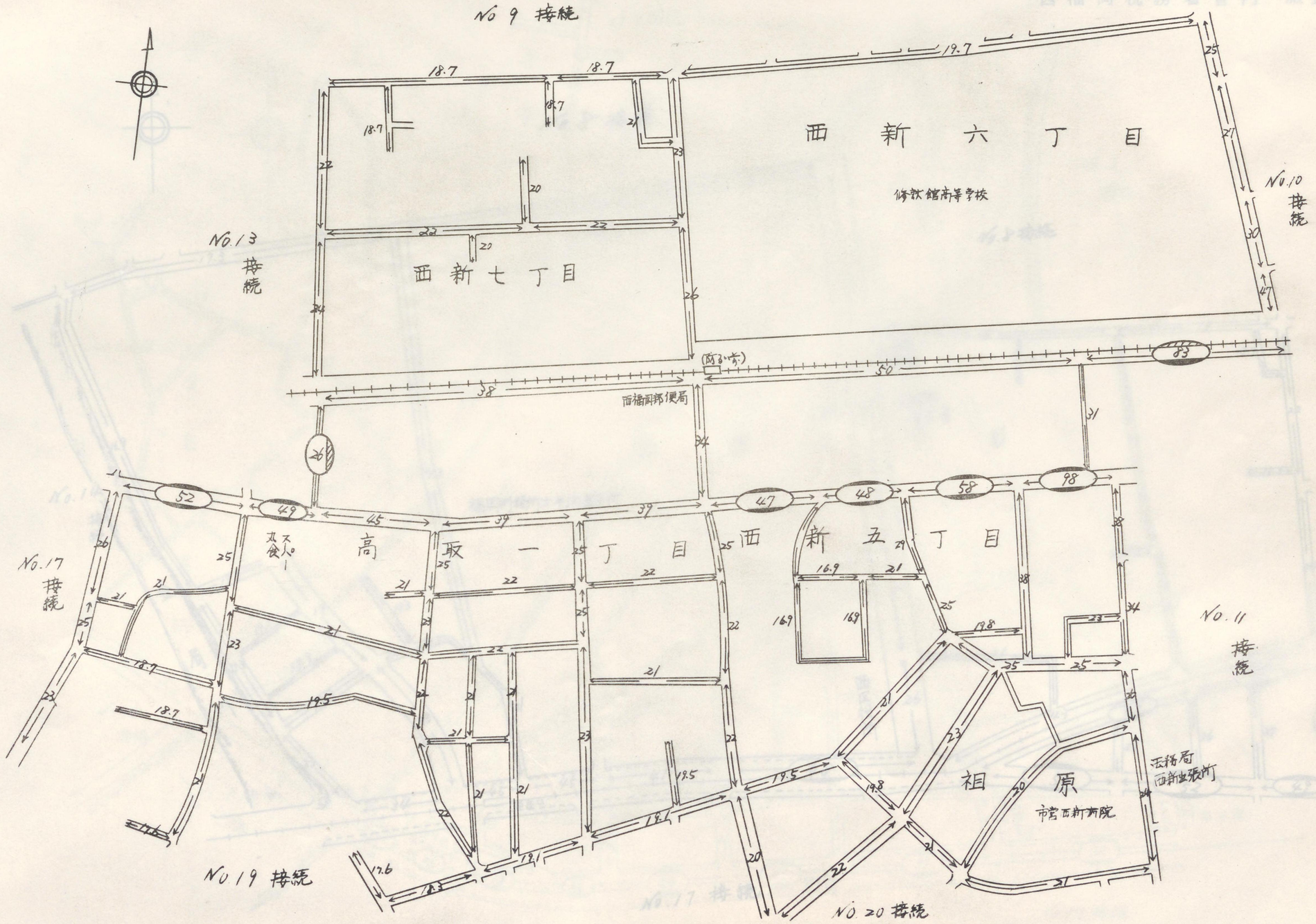
No 9 接続
西新六丁目
修敎館高等学校
No.10 接続
No.13 接続
西新七丁目
(防ぶ寺)
西福岡郵便局
高取一丁目
西新五丁目
No.17 接続
No.11 接続
相原
市営西新病院
No.19 接続
No.20 接続

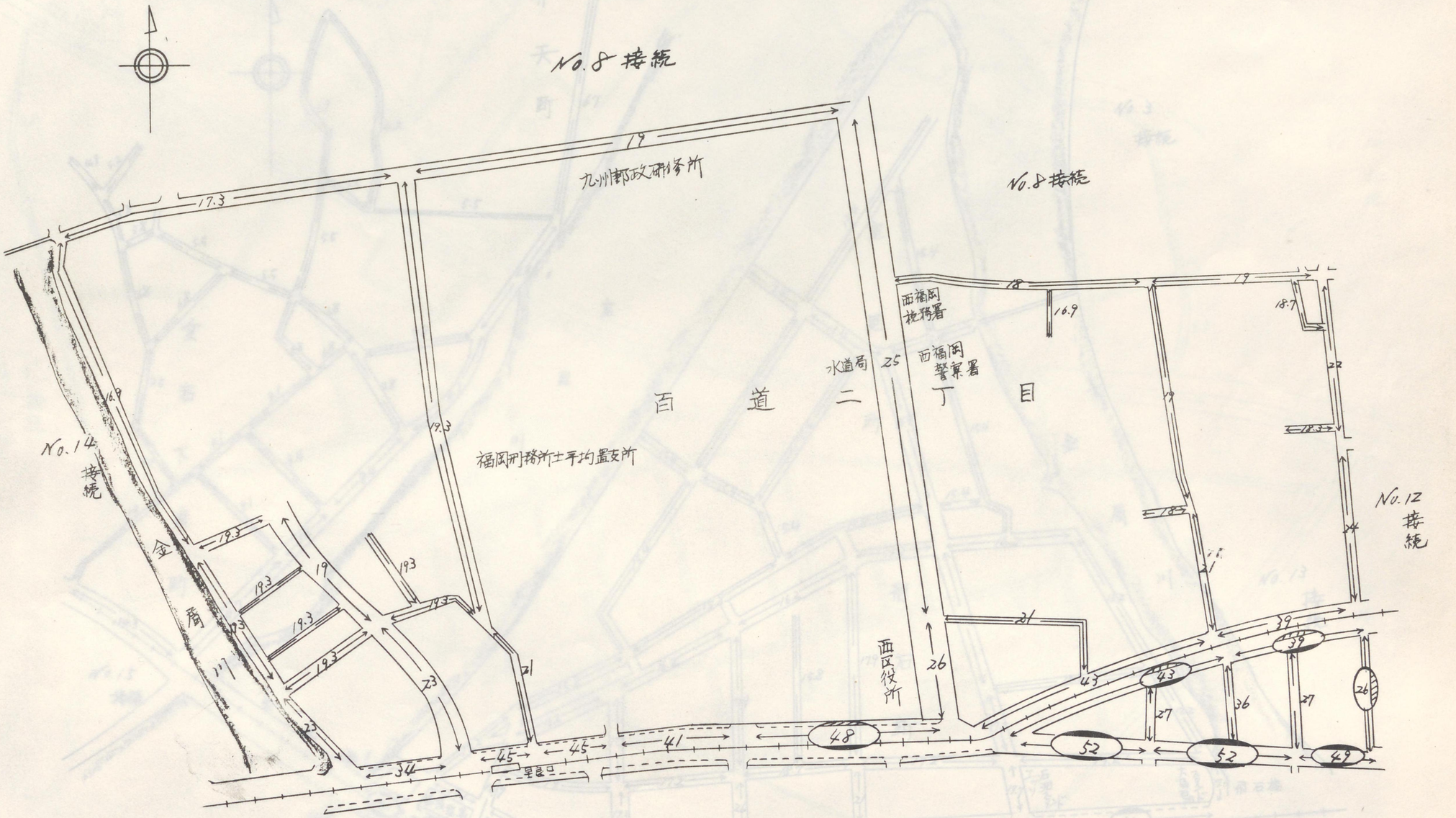
No.8 接続
No.8 接続
No.14 接続
No.12 接続
No.17 接続
九州郵政研修所
福岡刑務所土手均置支所
西福岡税務署
西福岡警察署
水道局
西区役所
百道二丁目
金屋川
17.3
19
19.3
18
16.9
18.7
22
25
26
21
23
34
45
41
48
43
39
52
49
27
36

西福岡税務署管内 No.14

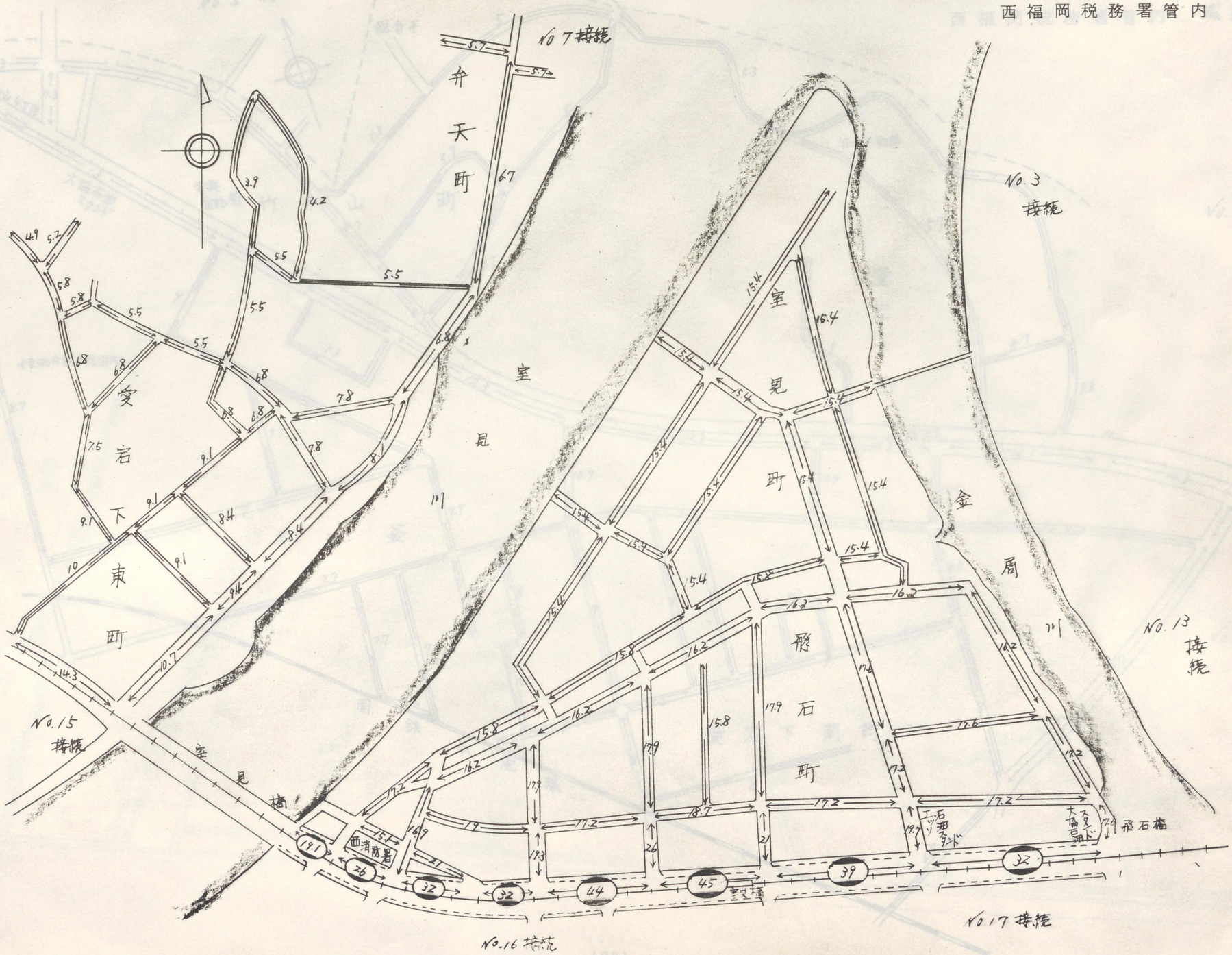

西福岡税務署管内 No.15

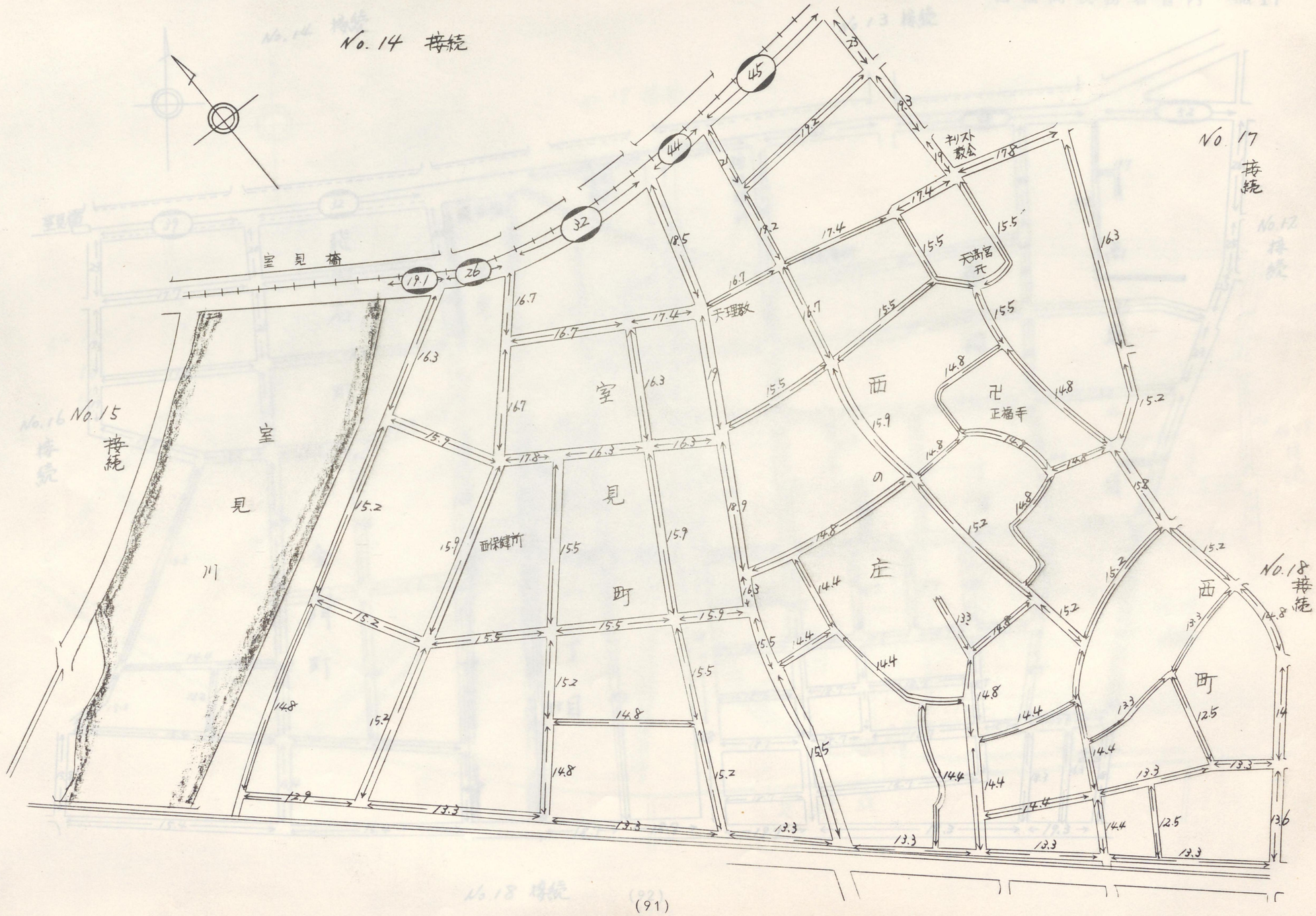
No. 14 接続
No. 15 接続
No. 17 接続
No. 18 接続
室見橋
室見川
室見町
西保健所
天理教
キリスト教会
天満宮
正福寺
西の庄
西町
45
44
32
26
19.1

No.14 接続
No.13 接続
No.12 接続
No.16 接続
No.19 接続
室見橋
39
42
48
52
飛石橋
福岡銀行
福田眼科
矢野皮膚科
金屑川
飛
石
町
金
門
町
弥生一丁目
石油スタンド
大木外科
藤崎
高取
一丁目
二丁目

No.18 接続

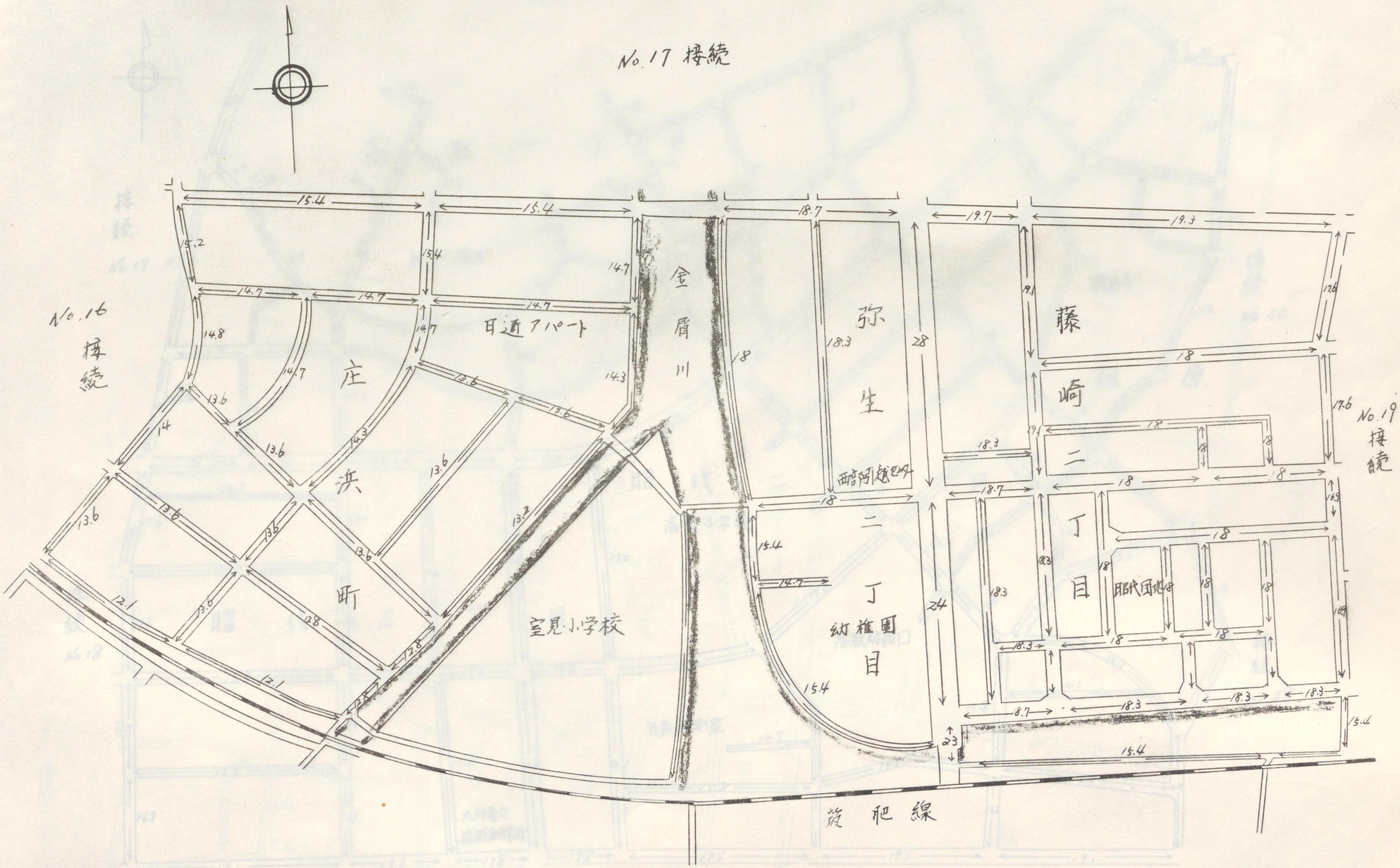
No.17 接続
No.16 接続
No.19 接続
庄浜町
日通アパート
金屑川
弥生二丁目
藤崎二丁目
室見小学校
幼稚園
筑肥線

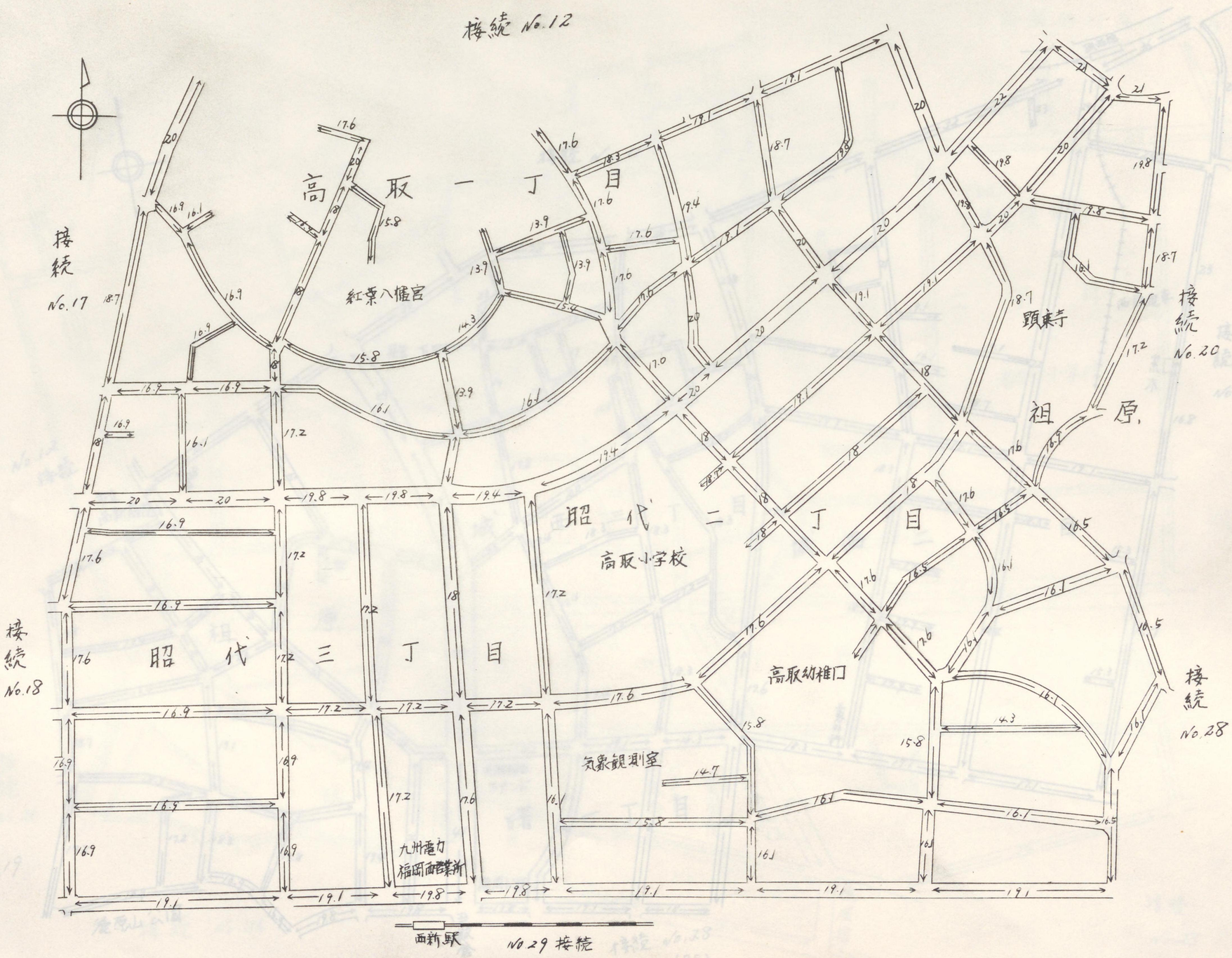
接続 No.12
高取一丁目
紅葉八幡宮
顕東寺
祖原
昭代二丁目
高取小学校
高取幼稚園
昭代三丁目
気象観測室
九州電力
福岡西営業所
接続 No.17
接続 No.18
接続 No.20
接続 No.28
西新駅
No.29 接続

接続 No.11
No.21 接続
接続 No.26
No.12 接続
接続 No.19
接続 No.28
市立西新病院
城西三丁目
城西二丁目
祖原
曙一丁目
共同石油スタンド
福岡トヨタ
西鉄電車
荒木
三恵外科
至飯倉
鹿原山公園

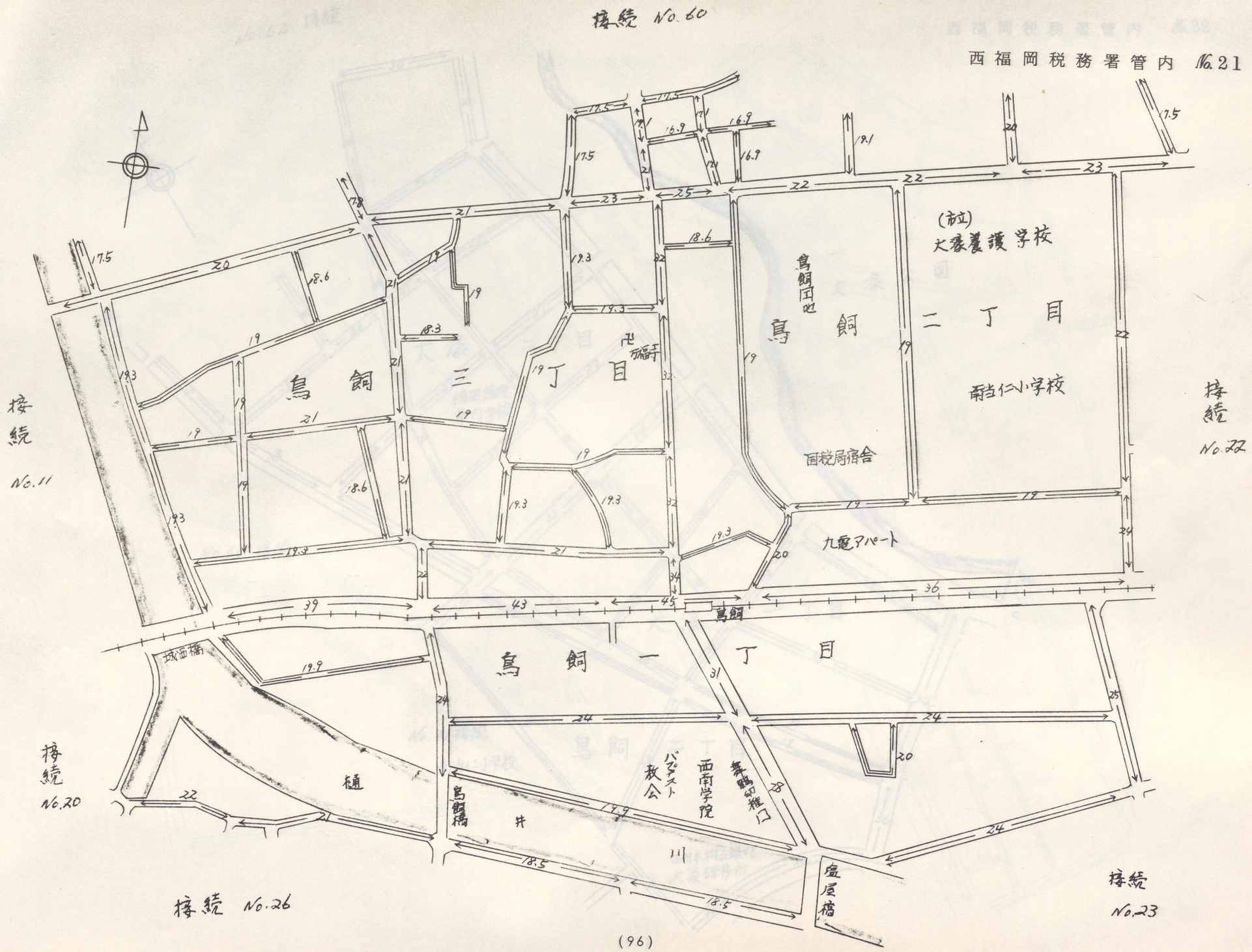
接続 No.60
接続 No.11
接続 No.20
接続 No.22
接続 No.23
接続 No.26
鳥飼三丁目
鳥飼二丁目
鳥飼一丁目
(市立)
大濠養護学校
南当仁小学校
国税局宿舎
九電アパート
鳥飼
鳥飼橋
井川
樋
西南学院
バプテスト教会
舞鶴幼稚園
塩屋橋

No.62 接続

大濠公園
大濠 二丁目
大濠 一丁目
鳥飼 二丁目
福岡経理専門学校
No.60 接続
No.21 接続
南当仁小学校
西日本相互銀行 大濠研修所
A
B
C

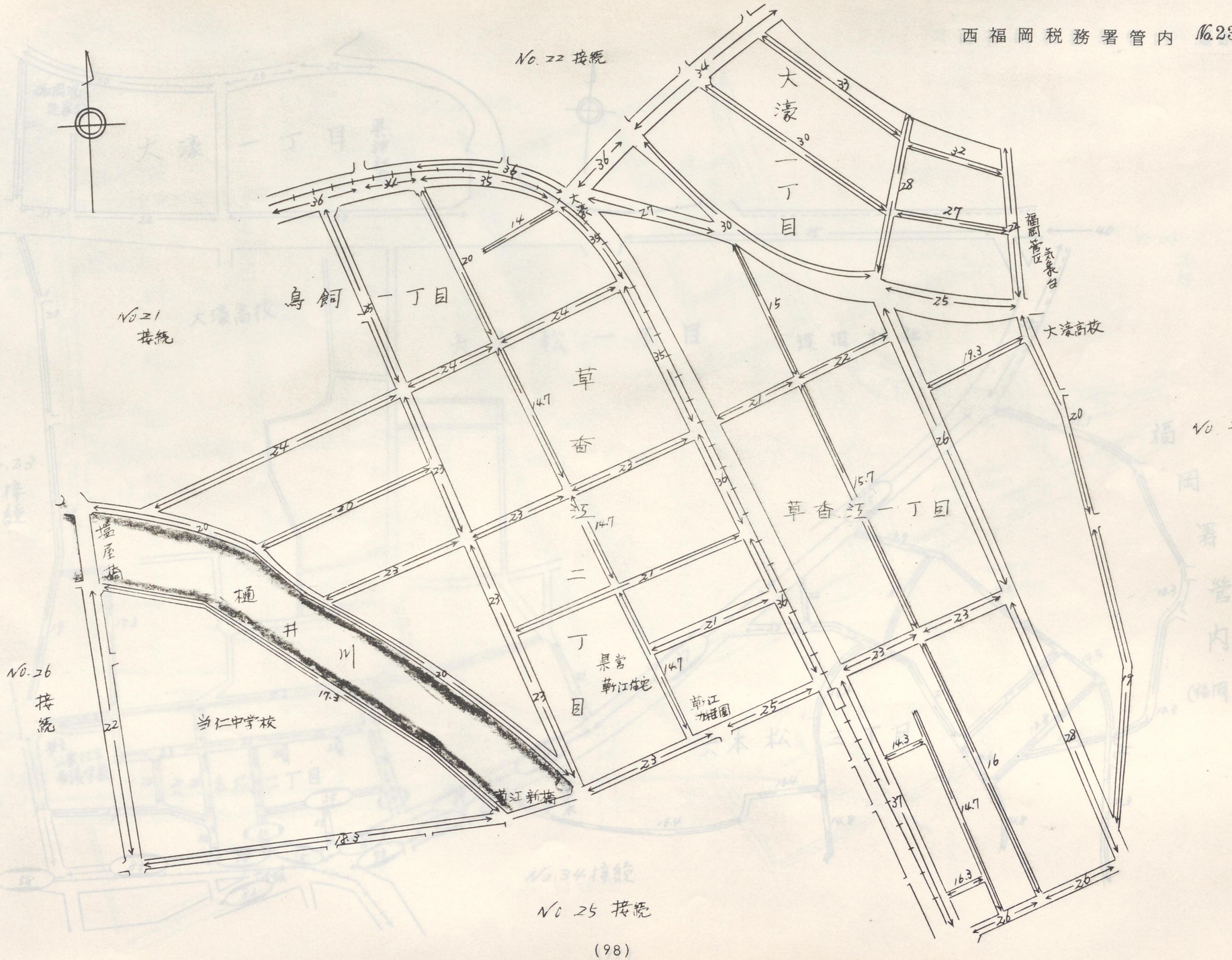
No.22 接続
大濠一丁目
大濠
福岡管区気象台
大濠高校
鳥飼一丁目
No.21 接続
草香江一丁目
草香江二丁目
No.24 接続
塩屋橋
樋井川
No.26 接続
当仁中学校
県営 蔚江住宅
蔚江新橋
No.25 接続