

ZPK-2

島
 根
 縣
 里
 程
 圖

400-17

本圖係根據交通部公路局頒布之
 公路里程表及地方志等資料編製
 其間如有錯誤之處希各界人士
 隨時函告本局以便更正此致
 公路局
 交通部
 中華民國三十三年

本圖係根據交通部公路局頒布之
 公路里程表及地方志等資料編製
 其間如有錯誤之處希各界人士
 隨時函告本局以便更正此致
 公路局
 交通部
 中華民國三十三年

一本表ハ隣接各町村境界ノ間ノ里程ヲ示スルモノナリ以テ各個町村又
 大字ヲ通シテハ實地里程ニ適合セズ
 一標準元標元標ノ地位ニ中央ニ位スル點ヲ各或ハ僻ノ僻ノ地ヲ
 選ビテ標準元標ニ依テ實地里程ヲ測テ經路ノ地ニ從
 來價額スル処ニ依ル
 一本表ハ三十二年財政縣訓令第百二號ヲ以テ今年十二月一日ヨ
 リ施行ス

島根縣内務部第五課編




凡 例

間	町	區	航路	非車道	車道	河海	大字	村境	郡境	國境
ノ	〃	〃					何			

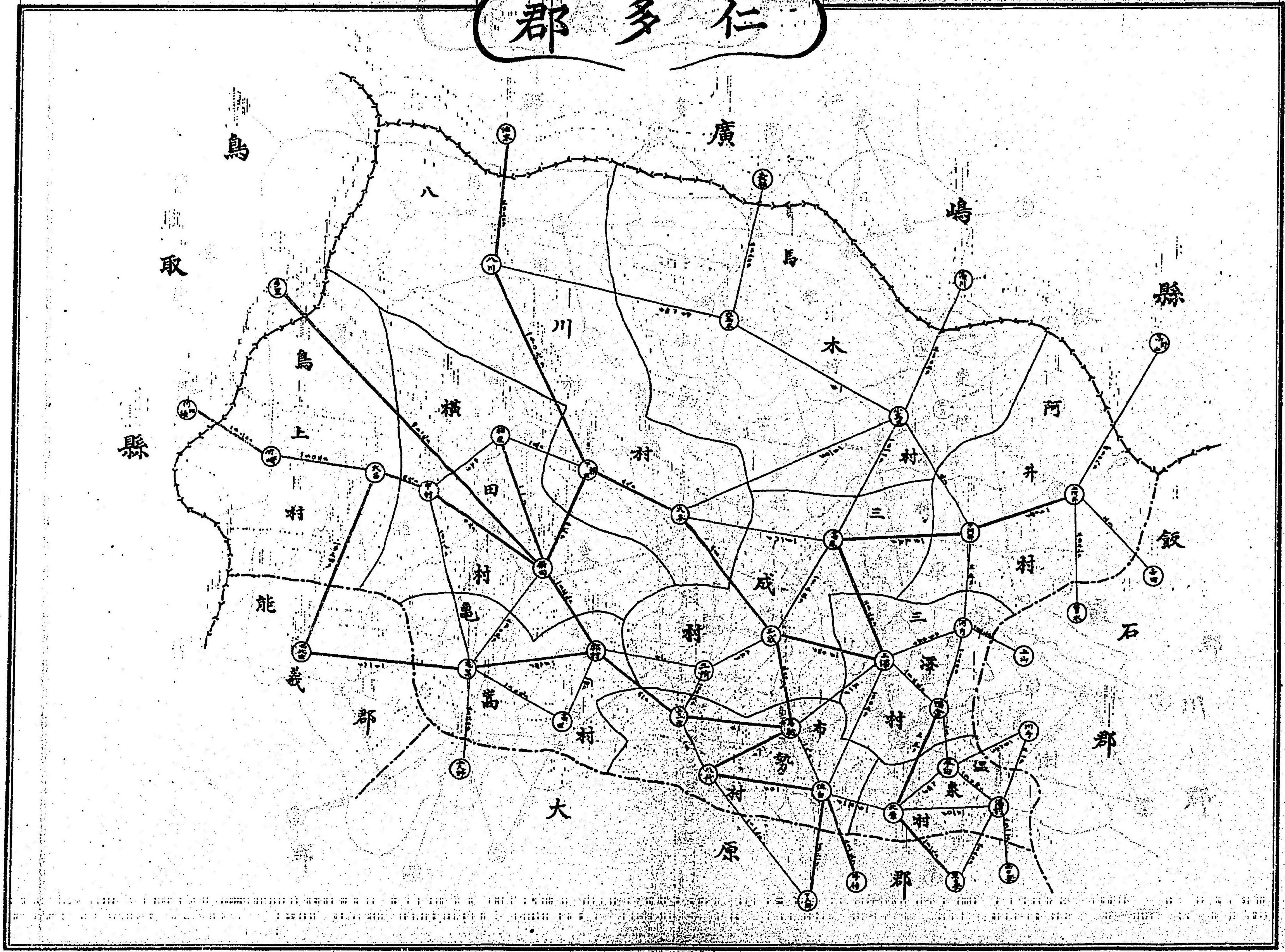
八東郡



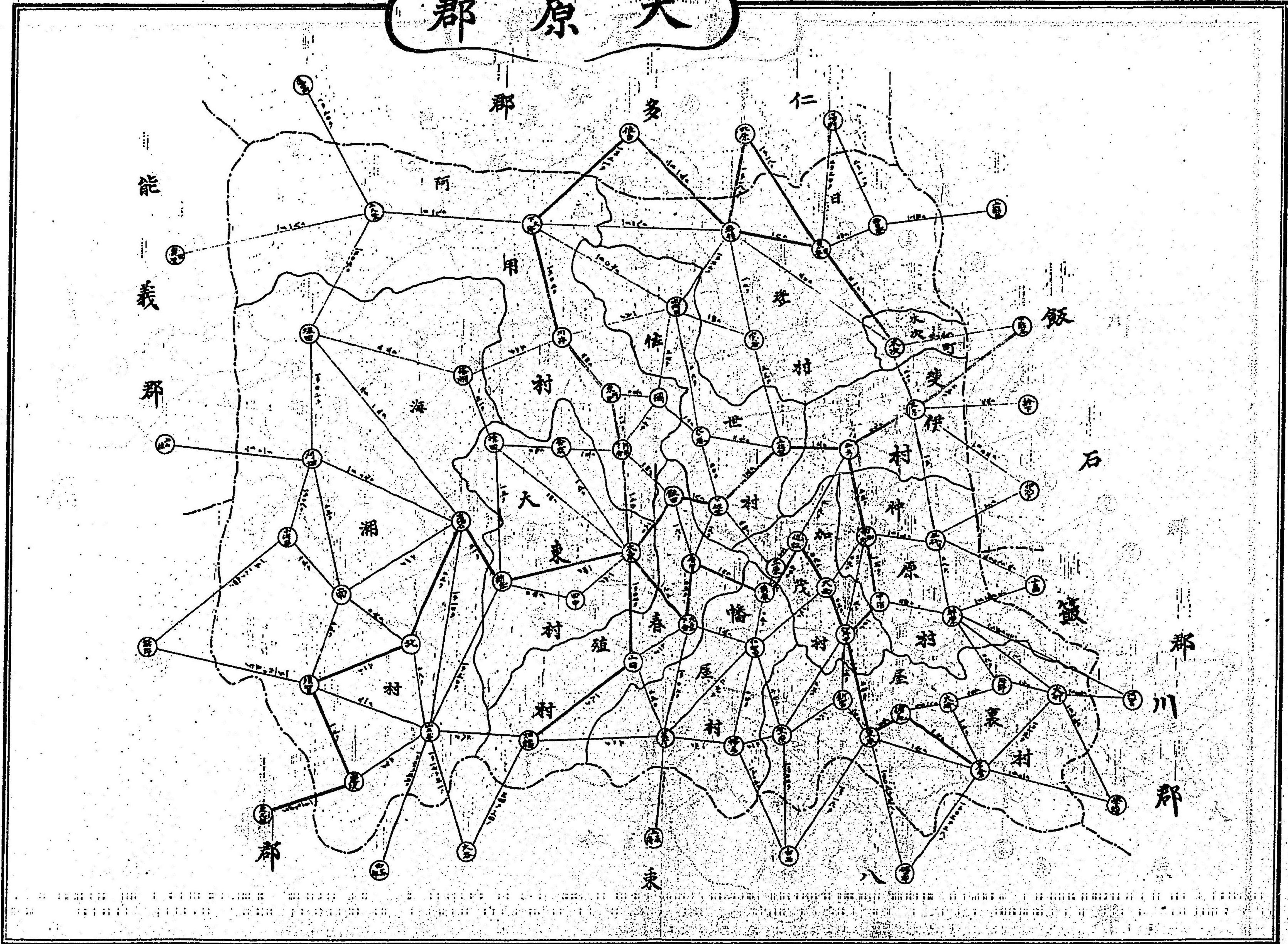
能義郡



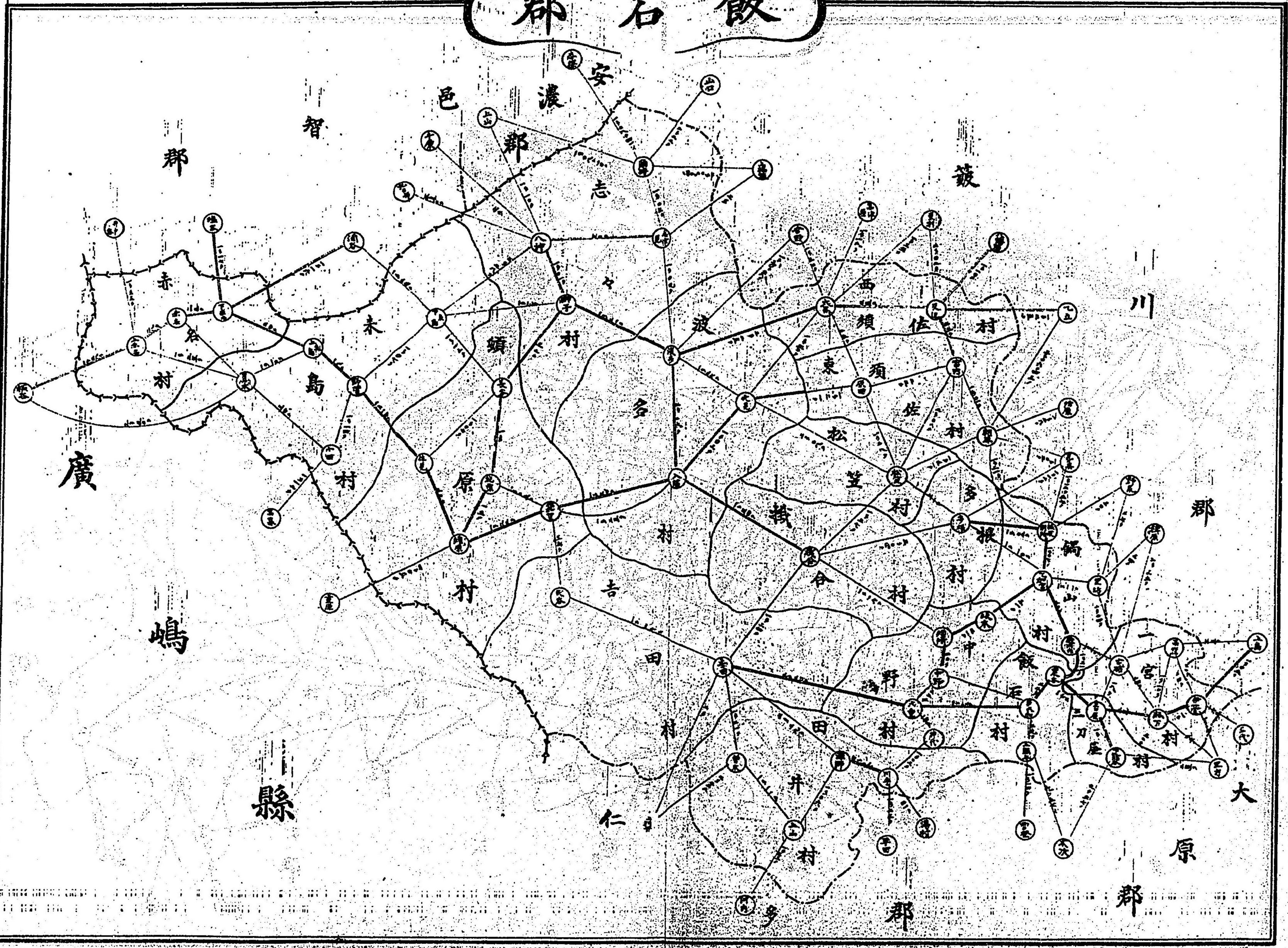
仁多郡



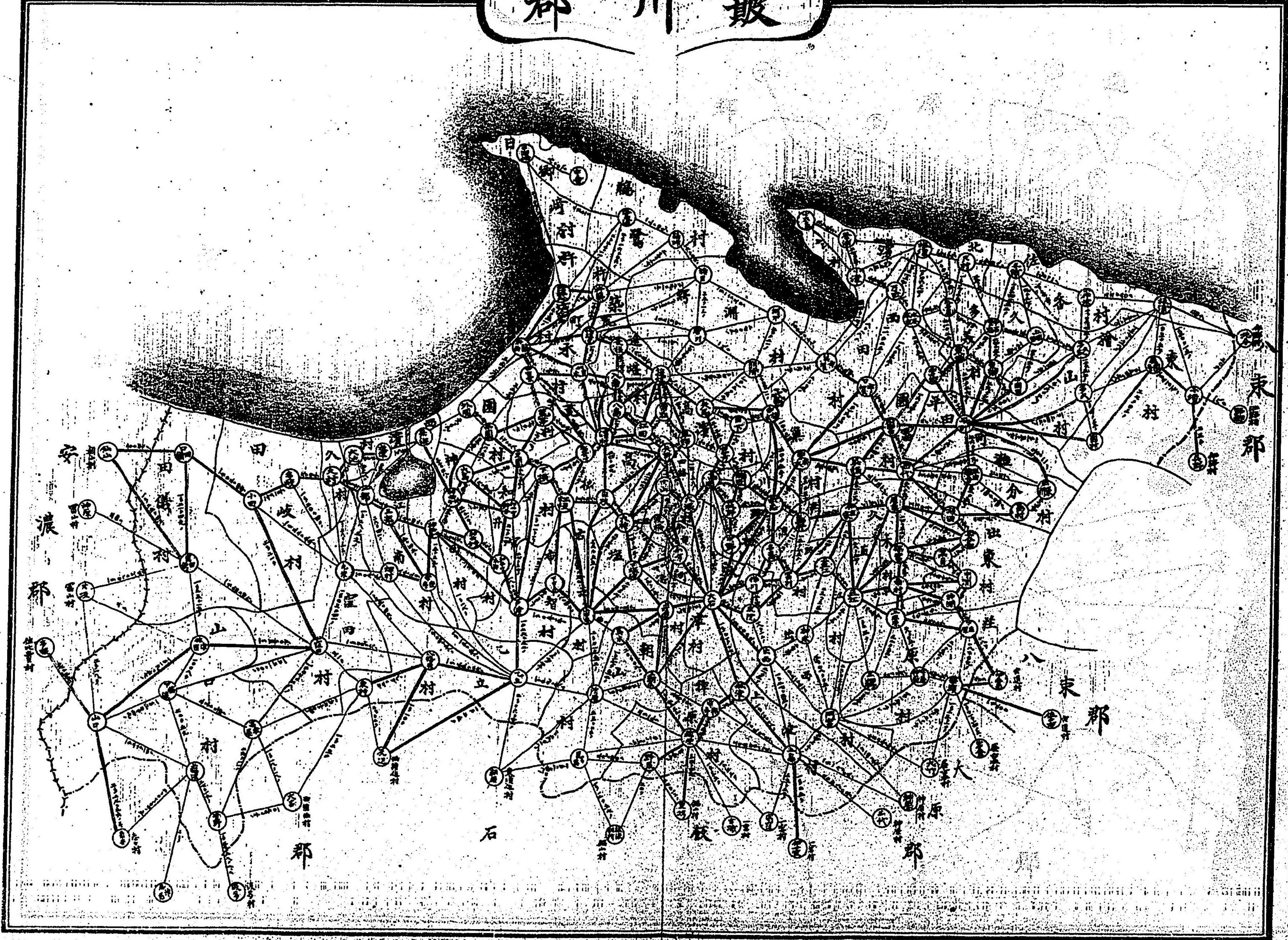
大原郡



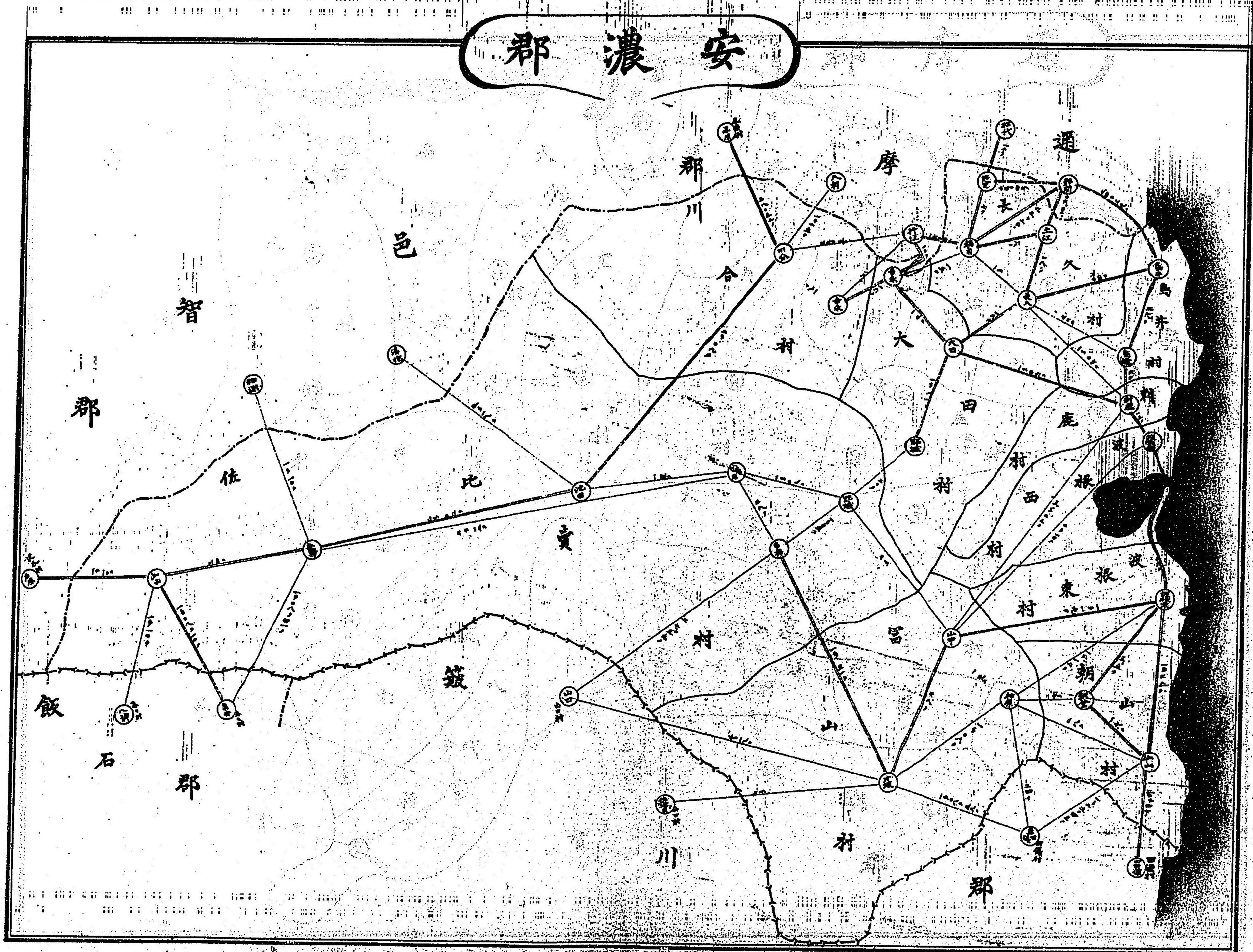
飯石郡



郡川簸



安濃郡



智郡

飯石郡

飯石郡

川村郡

通摩郡

通摩郡

比賣

大村

田村

鹿野

東根

篠

山

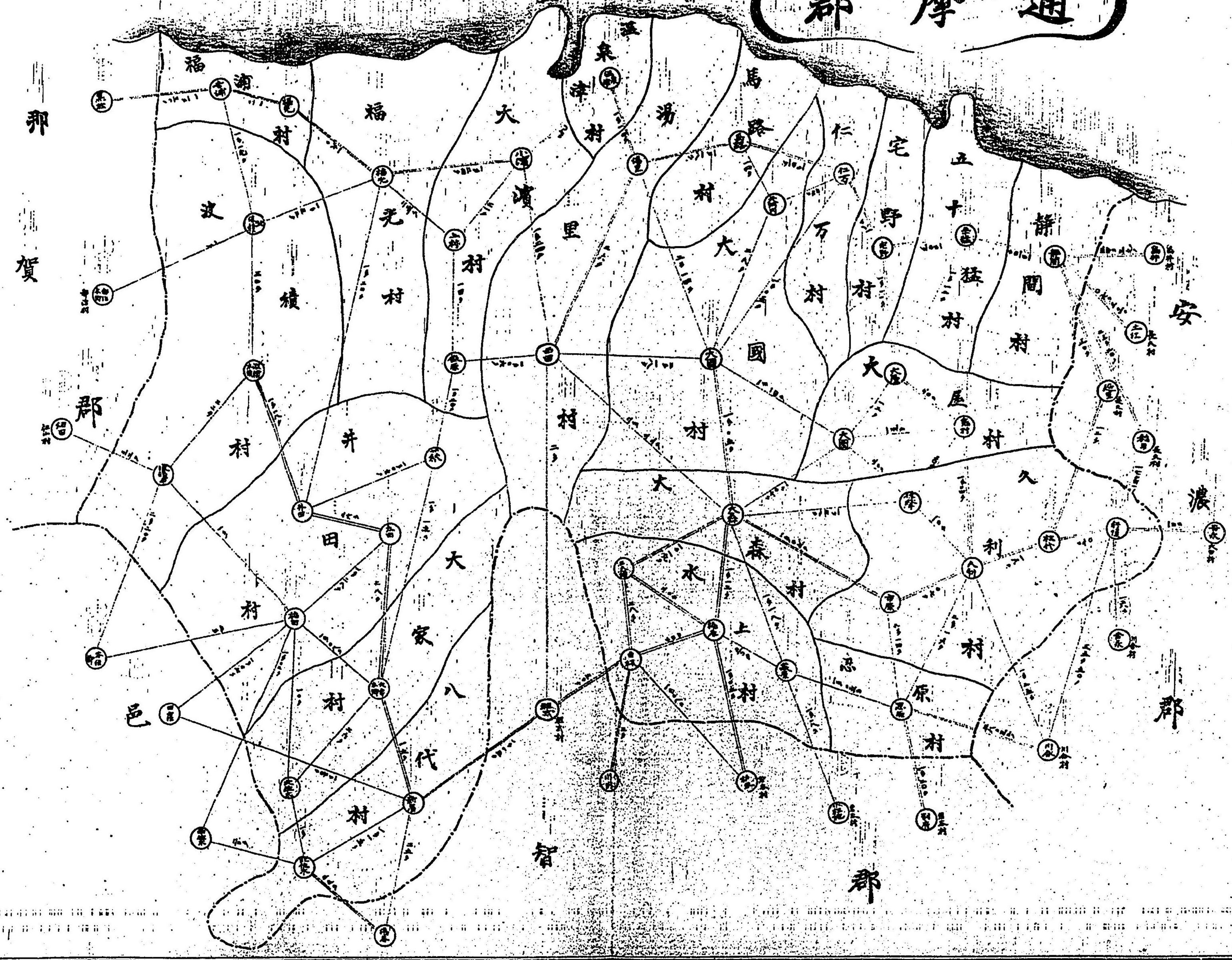
朝

川

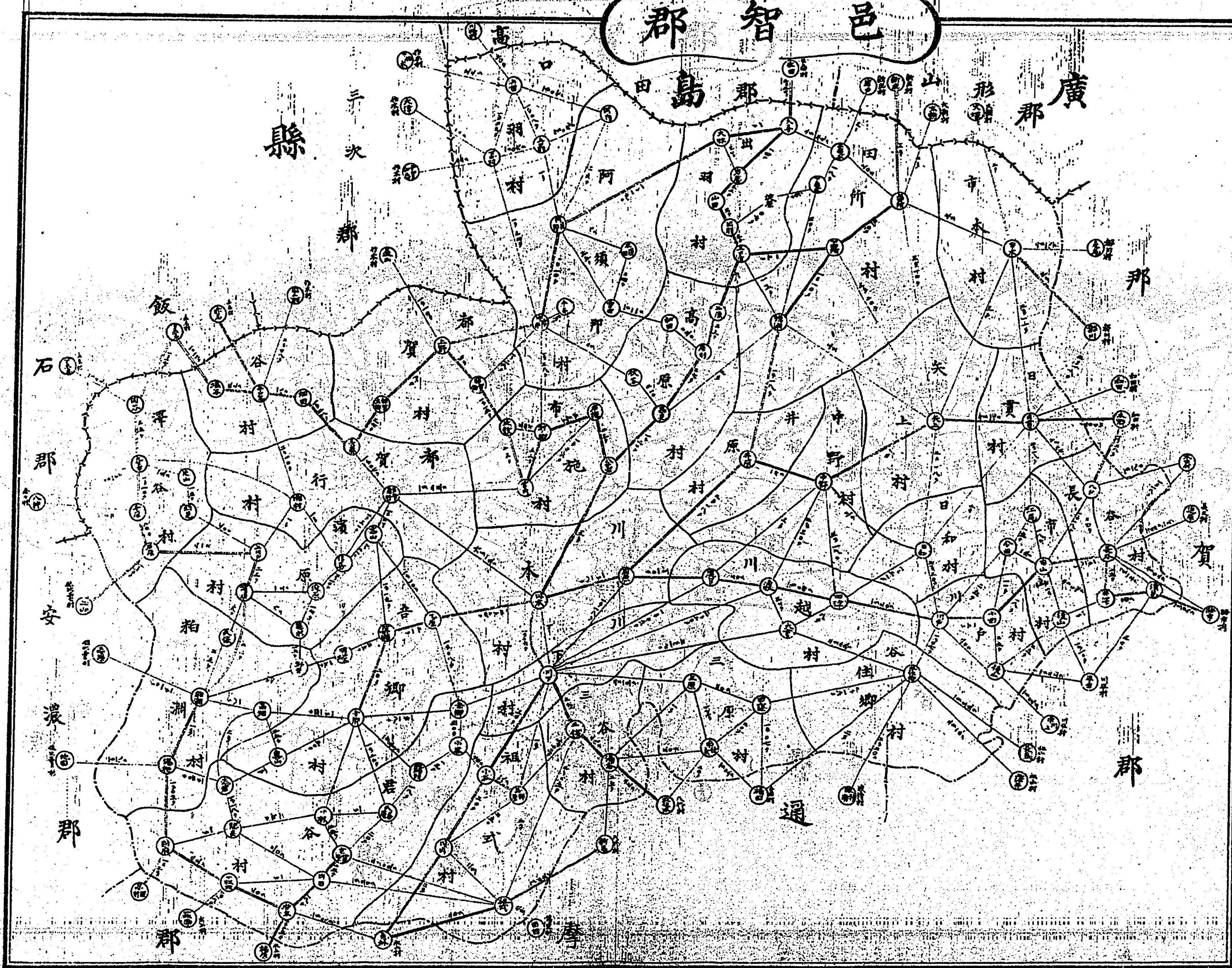
村

郡

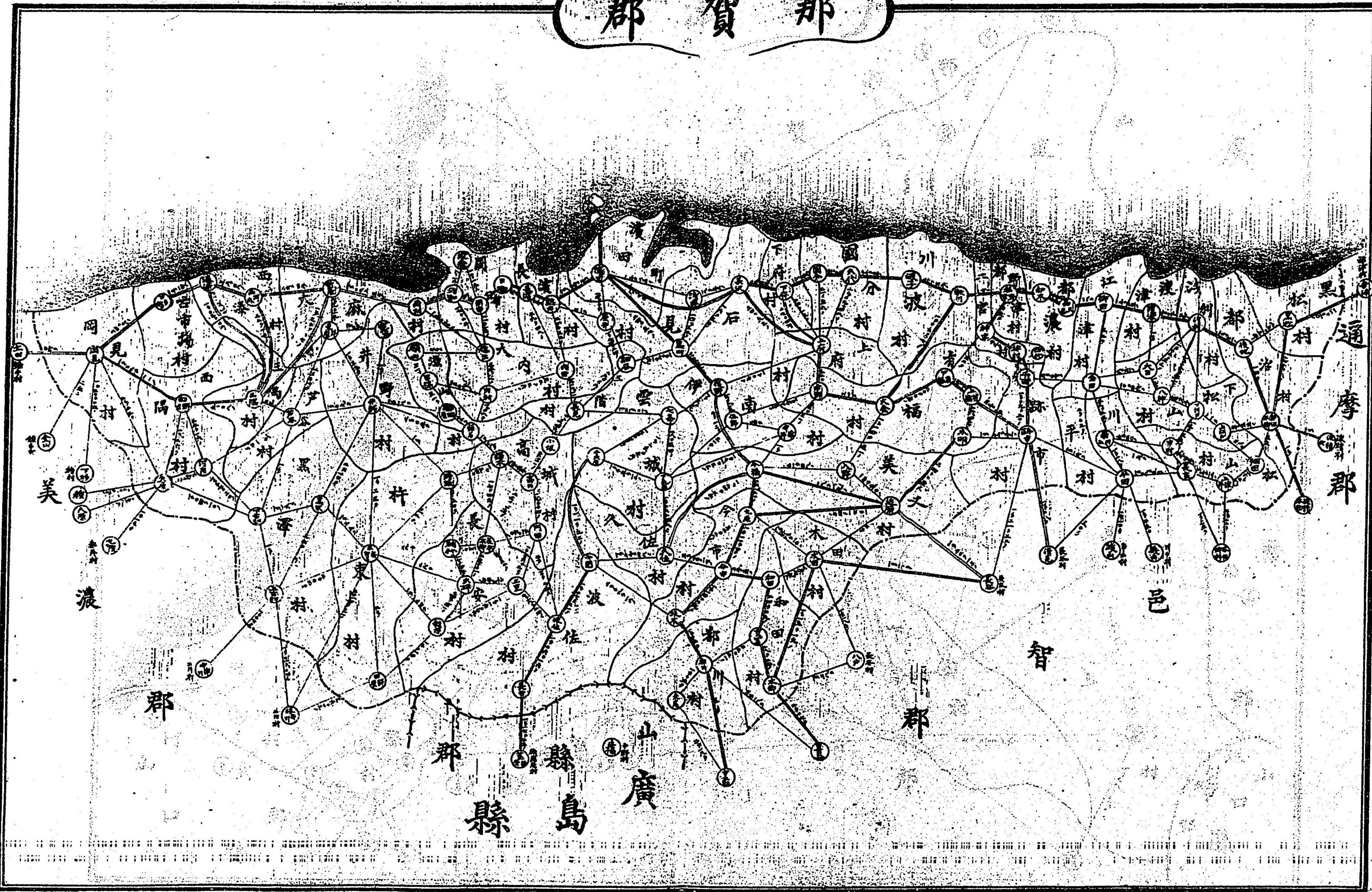
通摩郡



邑智郡



那 賀 郡



通摩郡

邑

智

郡

廣島縣

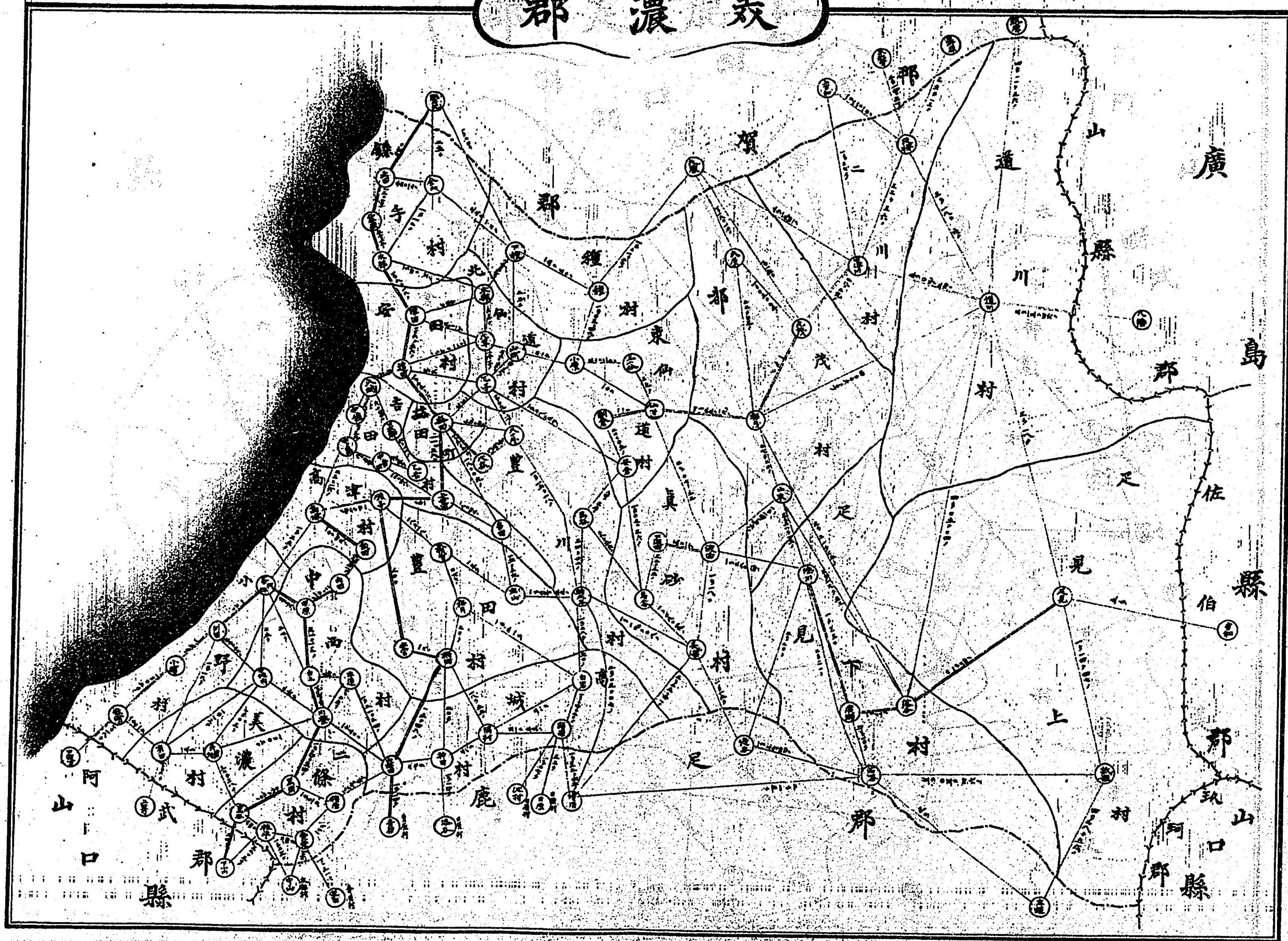
島縣

郡


美

濃

義濃郡



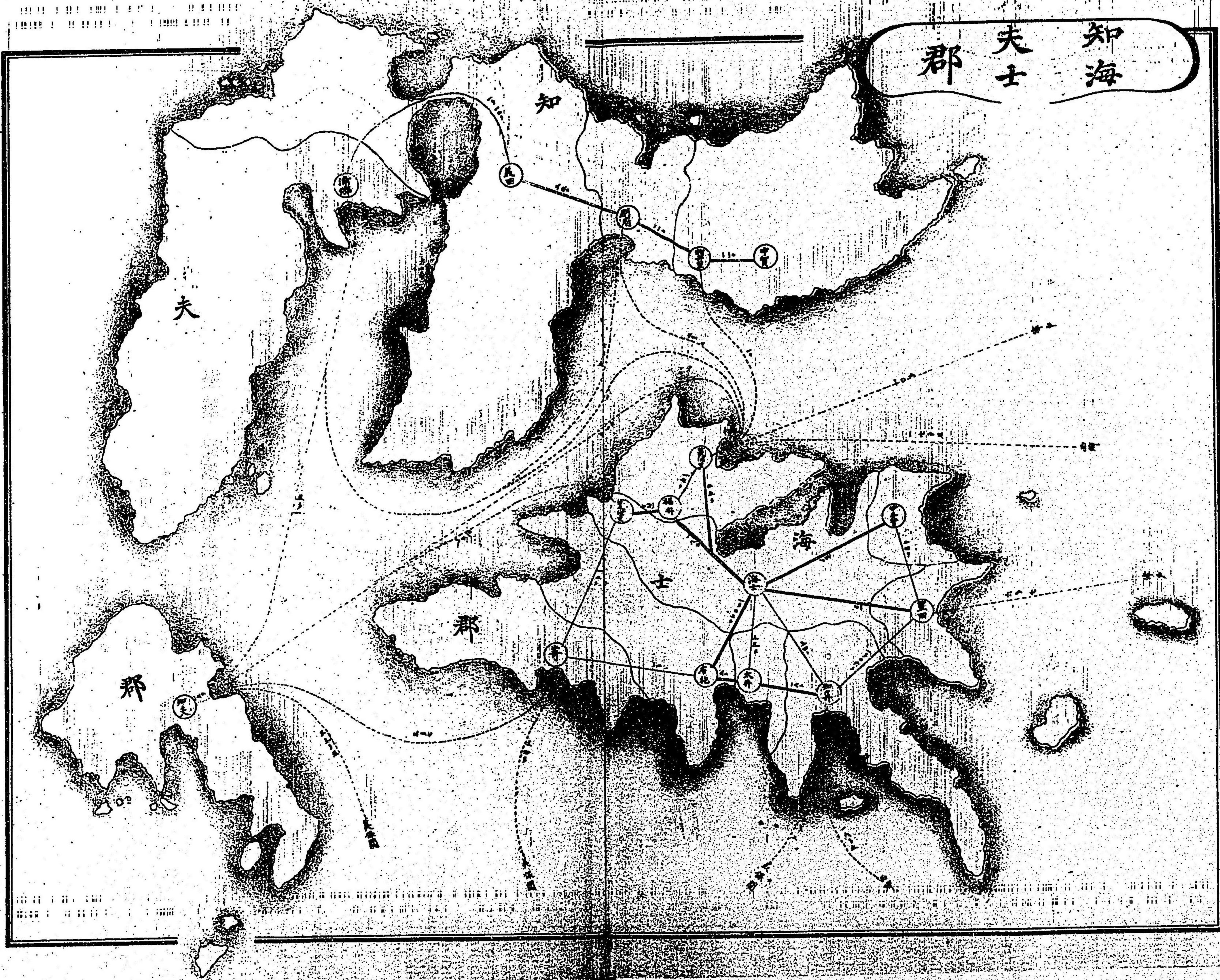
鹿足郡



穩周 地吉 郡



知海 夫士 郡



18/1/37

明治三十六年十一月十九日印刷

明治三十六年十二月廿一日發行

編纂 島根縣內務部第五課

島根縣松江市長江村八百三番屋敷
印刷人 鶴見 儀市

島根縣松江市殿町三百八十三番地
印刷所 殿町印刷所



027053-000-9

400-17


島根県里程図

島根県内務部第五課／編

M36

ADI-0068





400
11

