

法 規 中 央 法 規

- 第一條 第一條 本規則依道路交通管理處罰條例第九十二條規定訂定之。
- 第二條 第二條 標誌、標線、號誌之設置目的，在於提供車輛駕駛人及行人有關道路路況之警告、禁制、指示等資訊，以便利行旅及促進交通安全。
- 第三條 第三條 標誌、標線及號誌之定義如左：
  - 一、標誌 以規定之行號、圖案或簡明文字繪於一定形狀之標牌上，安裝於固定或可移動之支撐物體，設置於適當之地點，用以預告或管制前方路況，促使車輛駕駛人與行人注意、遵守之交通管制設施。
  - 二、標線 以規定之線條、圖形、標字或其他導向裝置，劃設於路面或其他設施上，用以管制道路上車輛駕駛人與行人行止之交通管制設施。
  - 三、號誌 以規定之時間上交互更迭之光色訊號，設置於岔路口或其他特殊地點，用以將道路通行權指定給車輛駕駛人與行人，管制其行止及轉向之交通管制設施。
- 第四條 第四條 標誌、標線、號誌之設置、維護及號誌之運轉，由主管機關依其管轄辦理之。
  - 鐵路平交道標誌及閃光號誌，由鐵路機構設置；道路上之鐵路平交道警告標誌，由管轄之主管機關設置。
- 第五條 第五條 本規則所稱主管機關，指公路主管機關、市區道路主管機關及警察機關。
  - 道路於開放通行之前，應將必要之標誌、標線、號誌設置妥當。
- 第六條 第六條 道路與交通狀況有變更時，應增設必要之標誌、標線、號誌，並將不必要之標誌、標線、號誌同時清除。
- 第七條 第七條 標誌、標線、號誌應經常維護，保持清晰完整及有效性能。
  - 標誌、標線、號誌遭受損壞時，應由主管機關及時修復，並責令行為人儘速修復費用。
- 第八條 第八條 遮擋標誌、標線、號誌之物體及影響標誌、標線、號誌效能之廣告物等，均應由主管機關或各該物體之主管機關予以改正或取締。
- 第九條 第九條 標誌、標線、號誌所用顏色，依台灣區塗料公會民國七十六年審定之劃一編號為準。除黑色及白色外，其餘各種顏色標準規定如左。

第一章 總 則

道路交通標誌標線號誌設置規則

交通部發參五七〇一〇〇一號令訂定發布  
中華民國五十七年十月一日  
內政部警政司警字二九〇九九二二號令修正  
交通部發參六六〇八九二八號令修正  
交通部警政司警字第七六二三〇二一號令修正  
中華民國六十七年十二月二十日  
交通部發參六七〇字號二八〇七號令修正發布  
交通部警政司警字第八一九七六〇號令修正發布  
交通部發參七〇〇字號〇六一四號令修正發布  
交通部警政司警字解〇六一三號令修正發布  
中華民國七十年一月十二日  
交通部發參七〇〇字號〇六一四號令修正發布  
交通部警政司警字解〇六一三號令修正發布  
交通部發參七〇〇字號〇六一四號令修正發布  
交通部警政司警字解〇六一三號令修正發布  
交通部發參七〇〇字號〇六一四號令修正發布  
交通部警政司警字解〇六一三號令修正發布  
交通部發參七〇〇字號〇六一四號令修正發布  
交通部警政司警字解〇六一三號令修正發布  
交通部發參七〇〇字號〇六一四號令修正發布  
交通部警政司警字解〇六一三號令修正發布

第十一條

標誌之顏色使用原則如左：

- 一、紅色 表示禁制或警告，用於禁制或一般警告標誌之邊線、斜線或底色及禁制性質告示牌之底色。
- 二、黃色 表示警告，用於安全方向導引標誌及警告性質告示牌之底色。

第十條

標誌之分類及其作用如左：

- 一、警告標誌 用以促使車輛駕駛人及行人瞭解道路上之特殊狀況、提高警覺，並準備防範應變之措施。
- 二、禁制標誌 用以表示道路上之通行、禁止、限制等特殊規定，告示車輛駕駛人及行人嚴格遵守。
- 三、指示標誌 用以指示路線、方向、里程、地名及公共設施等，以利車輛駕駛人及行人易於識別。
- 四、輔助標誌 除前述三款標誌外，用以便利行駛及促進行車安全所設立之標誌或標牌。

第一節 通則

第二章 標誌

反光材料顏色標準則依中央標準局中國國家標準 CNS 4250 之規定

一、紅色 色樣第一五號



二、藍色 色樣第四七號



三、黃色 色樣第十八號



四、綠色 色樣第六號



五、棕色 色樣第六四號



六、棕色 色樣第五一號



第十二條 標誌之體形分爲左列各種：  
一、正等邊三角形 用於一般警告標誌。  
二、菱形 用於一般施工標誌。  
三、圓形 用於一般禁制標誌及指示標誌之「省道路線編號」標誌。  
四、倒等邊三角形 用於禁制標誌之「讓路」標誌。  
五、八角形 用於禁制標誌之「停車再開」標誌。  
六、交岔形 用於禁制標誌之「鐵路平交道」標誌。  
七、方形 用於輔助標誌之「安全方向導引」標誌、禁制標誌之「車道變行方向」、「單行道」及「車道專行車輛」標誌、一般指示標誌及輔助標誌之告示牌。  
八、箭頭形 用於指示標誌之「方向里程」標誌。  
九、梅花形 用於指示標誌之「國道路線編號」標誌。  
第十三條 標誌牌面之大小，應以車輛駕駛人在適當距離內辨認清楚爲原則。  
警告標誌及禁制標誌在一般道路上應用標準型；行車速率較高或路面寬闊之道路應用放大型；行車速率較低或路面狹窄之道路得用縮小型；高速公路得用特大型。  
指示標誌及告示牌牌面之大小，除另有規定外，得依字數、文字大小及排列等情況定之。  
標誌得視需要加裝附牌，俾使車輛駕駛人及行人對於標誌圖案之含義易於瞭解。  
第十四條 標誌之文字，橫寫者一律由左至右寫，直寫者由上至下，由右至左寫，並以楷書、等線體或由黑體爲準。但在同一道路系統以採用同一種字體爲準。  
中英文並列時，中文應置於英文之上，英文字體依據諸英文字母標準字體表之規定，如附錄一。  
除附牌外，中英文相關比例，英文大寫字母之高度爲中文高度之三分之二，小寫字母之高度爲中文高度之三分之一爲原則。  
第十五條 標誌以豎立於行車方向之右側爲原則，特殊情況得豎立於行車方向之左側或以懸掛方式設置之。  
第十六條 除本規則另有規定外，標誌之牌面應與行車方向成九〇度角爲適當。但得視實際情況酌量調整其水平或俯仰角度。  
第十七條 懸掛式標誌，係利用控繩或交叉懸掛於車道上方，俾視左列情況設置之：  
一、受空間限制無法設置豎立式標誌者。  
二、視距受限者。  
三、同向快慢車道三線以上者。  
四、車道使用繁雜之處所。  
五、標誌密集之處所。  
六、交流道密集之路段。  
七、出口匝道爲多車道者。

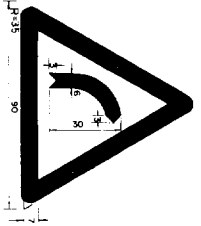
第十二條  
第十三條  
第十四條  
第十五條  
第十六條  
第十七條

- 八、交通組成之大型車比率較高者。
- 九、出口匝道在左側者。
- 第十八條 警立式標誌設置位置之橫向距離，以標誌牌面內緣與路面邊緣或緣石之邊緣相距五〇公分至二公尺為限，必要時得酌予變更。但標誌牌之任何部分不得侵入路面上空。
- 警立式標誌設置之高度，以標誌牌下緣距離路面邊緣或邊溝之頂點一公尺二〇公分至三公尺一〇公分為限，其牌面不得妨礙行人交通。
- 懸掛式標誌之垂直淨空，一般道路不得少於四公尺六〇公分，高速公路不得少於四公尺九〇公分。其支柱或交架與路肩邊緣相距不得少於六〇公分。設於路中交通島者，在不影響安全原則下得酌予變更。
- 同一路線之標誌，其橫向距離及高度應力求一致。
- 第十九條 標誌除另有規定外，得視需要安裝反光或照明設備。但反光設備不得影響標誌原圖案之形狀及顏色。
- 照明設備一律用白色燈光，安裝於標誌牌之內部或上方或其他適當之位置。
- 標誌牌及附牌均應以支柱、交架或利用其他物體固定之。支柱或交架應採用堅固耐用之材料。
- 支柱或交架之柱脚表面應塗黑白相間之線條或銀白顏色，條寬二〇公分，由下而上至標誌下緣為止，最高距地面一八〇公分。
- 標誌設於易被撞或影響交通之處者，其支柱或交架應塗黑黃相間之線條，條寬二〇公分，由下而上至標誌下緣為止，最高距地面一八〇公分。
- 第二十條 標誌牌及附牌均應以支柱、交架或利用其他物體固定之。支柱或交架應採用堅固耐用之材料。
- 第二十一條 標誌之有效範圍、限制、遵行時間、加設附牌或附加英文說明，除本規則已有規定外，由主管機關視實際情況定之。
- 第二十二條 有左列情形之一者，應設置警告標誌：
- 一、急彎路段。
  - 二、陡坡路段。
  - 三、岔岔路口。
  - 四、道路施工路段。
  - 五、鐵路平交道附近。
  - 六、臨時突發危險情況路段。
  - 七、其他路況特殊路段。
- 第二十三條 警告標誌之設計，依左列規定：
- 一、體形 正等邊三角形。
  - 二、顏色 白底、紅邊、黑色圖案。但「注意標誌」標誌之圖案為紅、黃、綠、黑四色。
  - 三、大小尺寸
    - 標準型 邊長九〇公分，邊寬七公分。
    - 放大型 邊長一二〇公分，邊寬九公分。
    - 縮小型 邊長六〇公分，邊寬五公分。
- 特大型 視實際情況定之。
- 四、警告標誌設置位置與警告標的物起點之距離，應配合行車速率，自四五公尺至二〇〇公尺為限，如受實際情形限制，得酌予變更。但其設置位置必須明顯，並不得少於安全停車距離。

第一節 警告標誌

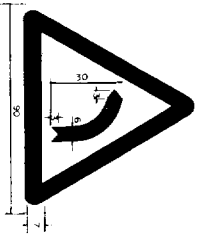
第二十五條

連續彎路標誌，用以促使車輛駕駛人減速慢行，設於路線具有反向曲線或連續轉彎，其曲線半徑及視距低於前條表列規定之路段。第一彎道先向右者用「警3」，第一彎道先向左者用「警4」。



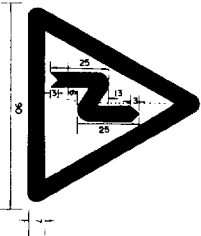
警 1

(單位：公分)

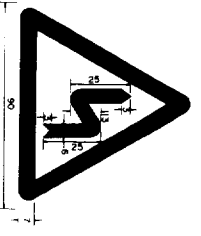


警 2

(單位：公分)



警 3



警 4

(單位：公分)

本標誌設於連續急彎路段，至少每隔二公里應設置一面，標誌牌下緣應設附牌說明其長度，促使車輛駕駛人預知前途尚有連續急彎之電桿。標準型附牌圖例如左。



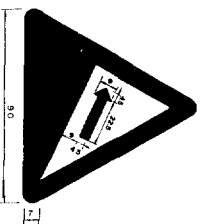
(單位：公分)

第二十四條 彎路標誌分為右彎標誌「警1」及左彎標誌「警2」，用以促使車輛駕駛人減速慢行，低於左表規定之曲線半徑及視距路段應設置之。

設計速率(每小時公里)	25	30	40	50	60	80	100	120
安全停車視距(公尺)	20	30	50	80	120	170	230	300
平曲線半徑(公尺)	25	30	40	50	60	80	100	120


第二十六條 險坡標誌，用以促使車輛駕駛人小心駕駛。設於道路縱坡在百分之七以上之路段。險山坡用「警5」，險降坡用「警6」。

警 5

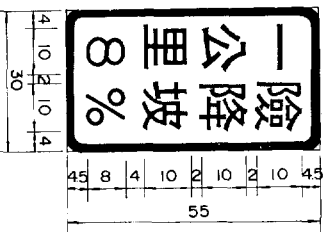


(單位：公分)

警 6



本標誌牌下緣應設附牌，說明該險坡屬「上坡」或「降坡」，其坡度及長度，標準型附牌圖例如左：

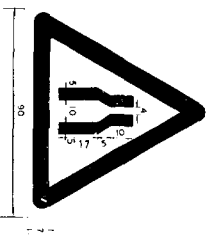


(單位：公分)

第二十七條

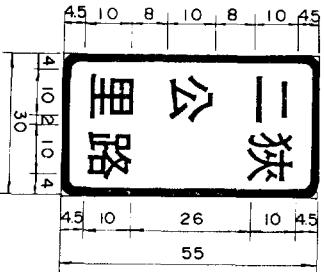
險路標誌「警7」，用以促使車輛駕駛人注意路面狹窄情況，遇有來車應予減速避讓。設於雙車道路面寬度縮減為六公尺以下路段起點前方。

警 7



(單位：公分)

本標誌設於狹路縮長路段，標誌下緣應設置附牌，說明狹路長度。標準型附牌圖例如左：

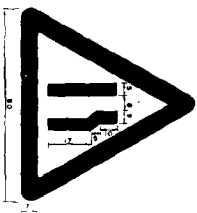


(單位：公分)

第二十八條


車道、路寬縮減標誌，用以促使車輛駕駛人注意前方車道或路寬將縮減之情況，設於向多車道或路寬縮減路段將近之處，右側縮減用「警8」，左側縮減用「警9」。

警 8



(單位：公分)

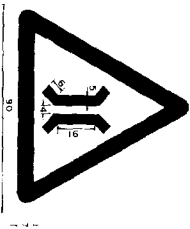
警 9



第二十九條

狹橋標誌「警10」，用以警告車輛駕駛人不得在橋上會車。設於淨寬不足六公尺之橋樑。

警 10

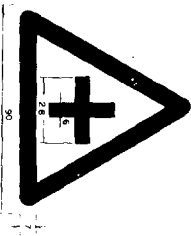


(單位：公分)

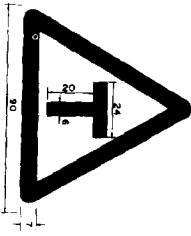
第三十條

岔路標誌，用以促使車輛駕駛人減速慢行，注意橫向來車相交。設於岔路口將近之處。其圖案視道路岔路形狀定之。圖例如左：

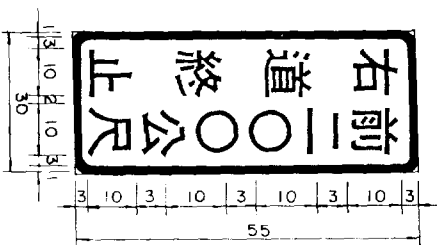
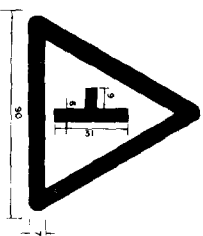
警 11



警 12



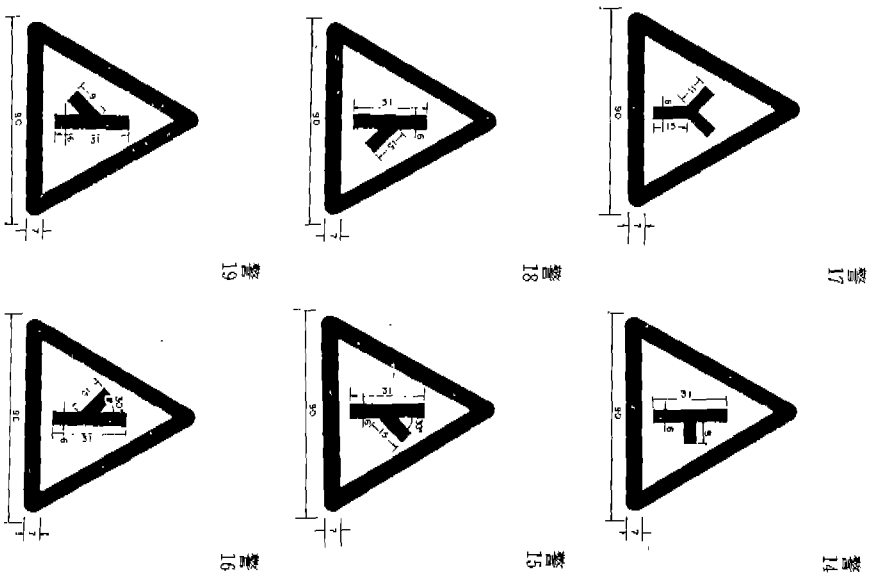
警 13



(單位：公分)

行駛速率較高路段得增設本標誌於車道或路寬縮減路段之前，並應設附牌說明其距離，使車輛駕駛人預知前方有多少距離處車道或路寬將縮減。標準型附牌圖例如左：

(單位：公分)




有左列情形之一者，得免設本標誌：

- 一、視界良好，易於察覺岔路來車動態之岔路口。
- 二、設有標誌管制之岔路口。
- 三、設有「停」、「讓」、「慢」、「注意標誌」、「地名方向」等標誌之岔路口。
- 四、相交道路交通流向互不干擾之岔路口。
- 五、相交道路任一道路之交通量每小時低於五〇輛之岔路口。
- 六、市區街道行車速度低於每小時四〇公里路段之岔路口。

第三十一條 匝道警車標誌，用以促使車輛駕駛人注意匝道車輛之預警。設於會合點前方之主線上。右側插

會用「警 20」，左側插會用「警 21」。



(單位：公分)

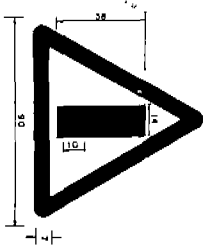
本標誌牌下緣得設「右(左)側來車」附牌，說明其來車方向。標準型附牌圖例如左：



第三十四條

圓環標誌「警24」，用以促使車輛駕駛人注意慢行，讓內環車輛優先通行，視需要設於圓環附近之處。

- 有左列情形之一者，得視需要設置本標誌：
- 一、郊區道路設有號誌，其間距超過一〇公里以上者。
  - 二、高速公路隧道前或交流道進出口設有號誌管制行者。
  - 三、號誌之設置，因受地形限制或其他因素致視界不良者。
  - 四、因臨時交通管制或其他特殊狀況設置活動號誌者。

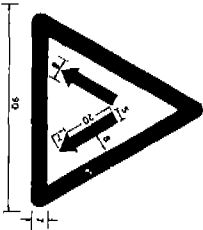


(單位：公分)

警23

第三十三條

注意號誌標誌「警23」，用以促使車輛駕駛人注意前方路段設有號誌，應依號誌指示行車。

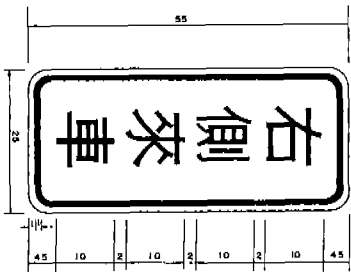


(單位：公分)

警22

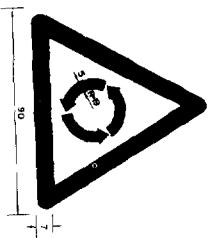
之頂端。

第三十二條 分道標誌「警22」，用以促使車輛駕駛人注意分道行駛。設於正對行車方向之障礙物或交通島




(單位：公分)

警  
24



(單位：公分)

警  
25




第三十五條 有柵門鐵路平交道標誌「警25」，用以警告車輛駕駛人注意慢行或及時停車，設於車輛駕駛人無法直接察覺有柵門鐵路平交道將近之處。

第三十六條


無柵門鐵路平交道標誌。用以警告車輛駕駛人注意慢行，提高警覺，確定平交道上無火車行駛時，方得通過。設於無柵門之鐵路平交道將近之處。

路面設有「近鐵路平交道」標線者，得僅設「警26」標誌一面。路面未設有「近鐵路平交道」標線者，應設三面，第一面標誌「警27」設於距離入口處一五〇至二〇〇公尺間適當地點，第二面標誌「警28」設於上述距離三分之二處附近，第三面標誌「警29」設於上述距離三分之一處附近。


警  
26




警  
27



警  
28

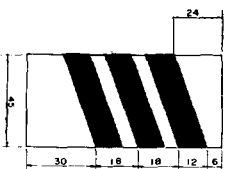


警  
29



(單位：公分)


本標誌標準刑附牌圖案如左。



(單位：公分)


第三十七條 路面顛簸標誌「警30」，用以促使車輛駕駛人減速慢行。設於路面顛簸路段或特設跳動路面地段將近之處。

警30



第三十八條 路面高窄標誌「警31」，用以促使車輛駕駛人減速慢行，設於路面突然高窄路段附近之處。

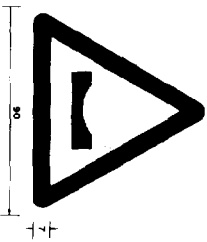
警31



(單位：公分)


第三十九條 路面低窪標誌「警32」，用以促使車輛駕駛人減速慢行。設於路面突然低窪路段附近之處。

警32



第四十條 路滑標誌「警33」，用以促使車輛駕駛人注意慢行。設於路面泥濘、冰凍等滑溜路段將近之處。

警33



(單位：公分)

第四十一條 當心行人標誌「警34」用以促使車輛駕駛人減速慢行，注意行人。設於行人易肇事路段，或設有「行人穿越道」標線將近之處。車輛駕駛人不易察覺行人穿越之道路，亦得設之。但在市區街道或設有號誌之處得免設置。


警34




(單位：公分)

第四十二條 當心兒童標誌「警35」，用以促使車輛駕駛人減速慢行，注意兒童。設於小學、幼稚園、兒童遊樂場所及兒童眾多處所將近之處。

警35




第四十二條 當心殘障者標誌「警 36」，用以促使車輛駕駛人減速慢行，注意殘障者。設於復健醫院、殘障學校等殘障者經常通行處所附近之處。



警 36


(單位：公分)

第四十四條 當心動物標誌「警 37」，用以促使車輛駕駛人注意慢行。設於路旁放牧地區、畜牧場所或野生動物保護區將近之處。



警 37


第四十五條 當心台車標誌「警 38」，用以促使車輛駕駛人注意慢行。設於台車本交通將近之處。



警 38

(單位：公分)

第四十六條 當心腳踏車標誌「警 39」，用以促使車輛駕駛人注意慢行。得設於腳踏車行駛多路段適當之處。




警 39

第四十七條 當心飛機標誌「警40」，用以促使車輛駕駛人注意飛機升降。設於飛機場附近道路與飛機升


方向相交之處。

警40



第四十八條 隧道標誌「警41」，用以促使車輛駕駛人注意慢行。設於隧道將近之處。

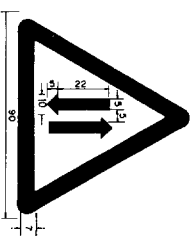
警41



(單位：公分)

第四十九條 雙向道標誌「警42」，用以促使車輛駕駛人注意會車。設於單行道連接雙行道將近之處。


警42



(單位：公分)

第五十條 碼頭、堤岸標誌「警43」，用以警告車輛駕駛人小心駕駛。設於碼頭或堤岸將近之處。


警43




第五十一條 斷崖標誌，用以促使車輛駕駛人小心駕駛，設於斷崖將近之處。右側斷崖用「警44」，左側斷

崖用「警45」。

警 44



警 45

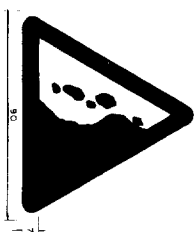


(單位：公分)

第五十二條 注意落石標誌，用以促使車輛駕駛人注意落石。設於易於發生塌方或落石危及行車之路段將近

之處。右側落石用「警46」，左側落石用「警47」。

警 46




警 47



第五十三條

注意強風標誌「警48」，用以促使車輛駕駛人小心駕駛。設於強風經常吹襲路段將近之處。

警 48




(單位：公分)

第五十四條

慢行標誌「警49」，用以促使車輛駕駛人減速慢行。設於道路發生特殊情况，影響行車安全路

警 49



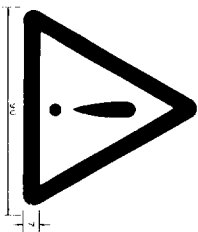
第五十七條

第五十六條

- 一、顏色 除特殊標誌另有規定外，邊行標誌為藍底白色圖案，禁止、限制標誌為白底紅邊黑
- 一、體形 圓形、八角形、倒等邊三角形、方形及專用於鐵路平交道之交叉形。
- 二、禁止標誌 表示禁止事項。
- 三、限制標誌 表示限制事項。

第三節 禁制標誌

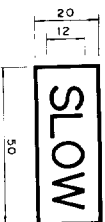
本標誌下緣應設附牌，說明危險原因。



警 50

第五十五條

危險標誌「警 50」，用以促使車輛駕駛人小心駕駛。設於危險路段將近之處。



(單位：公分)

本標誌下緣得設附牌繪英文或說明慢行原因。英文附牌圖例如左。

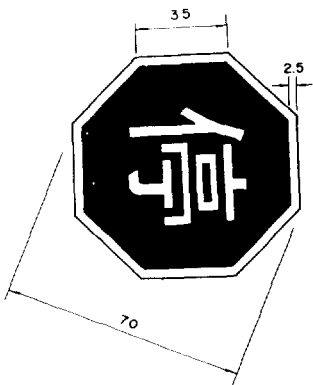
三、大小尺寸

- 標準型 圓形之直徑為六五公分，八角形之對角線為七〇公分，三角形之邊長為九〇公分。
- 放大型 圓形之直徑為九〇公分，八角形之對角線為九〇公分，三角形之邊長為一二〇公分。
- 縮小型 圓形之直徑為四五公分，八角形之對角線為五〇公分，三角形之邊長為六〇公分。
- 特大型 視實際情況定之。
- 四、圖案 標準型圓形禁止標誌之紅邊寬為一〇公分，斜線寬為六公分，斜線方向自左上至右
- 下經中心與垂線成四五度交角。限制標誌之紅邊寬為二〇公分。
- 五、禁制標誌設於距禁制事項之起點至二〇〇公尺間適當之地點。



第五十八條 停車再開標誌「邊1」，用以告示車輛駕駛人必須停車觀察，認為安全時，方得再開。設於安全停車視距不足之岔途道路次要道路口。

邊1

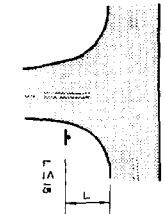


(單位：公分)

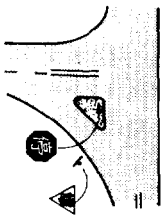
相交道路交通流量相當者，其中任一道路行車速度在每小時六公里以上，平均日最大八小時進入岔路口之交通量總和達四〇〇輛以上，或一年中有五次以上交通事故紀錄者，各路口均應設置本標誌。

本標誌為八角形，紅底白字白色細邊，設置地點應與停止線平齊或附近之處。已設有號誌管制交通之處免設之。

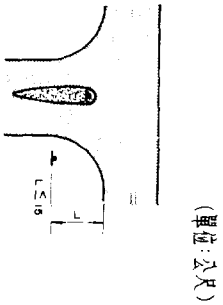
設置圖例如左：



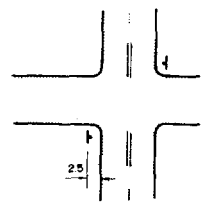
圖三 寬喇叭型路口



圖一 槽化路口



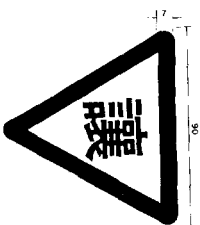
(單位：公尺)



圖二 未設置標線之路口

圖四 設有分向島之路口  
(分向島上增設一面)

第五十九條 讓路標誌「遵2」，用以告示車輛駕駛人必須慢行或停車，觀察幹道行車狀況，讓幹道車優先通行後認為安全時，方得續行。設於視線良好交叉道路次要道路路口或其他必要地點。



遵2

(單位：公分)

本標誌為倒三角形，白底、紅邊、黑色「讓」字。設於距離路口五公尺內，已設有號誌管制交通之處免設之。

設置圖例見「停車再開」標誌。

第六十條


停車檢查標誌，用以告示車輛駕駛人應停車接受檢查或繳費等手續。設於關卡附近之處。本標誌圖案內加註說明檢查事項：檢查站寫明停車檢查「遵3」。海關寫明關卡停車「遵4」。收費站寫明停車繳費「遵5」。地磅站寫明貨車過磅「遵6」。接近鄰國邊境之名處得加標國文字附牌。




遵3



遵4

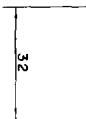


遵5



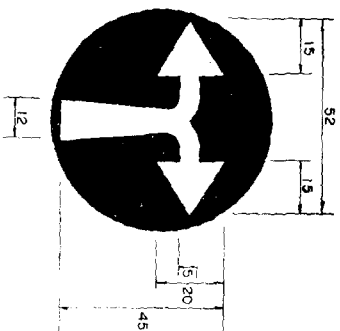
遵6

(單位：公分)




第六十一條 道路通行方向標誌，用以告示車輛駕駛人應遵行之行駛方向。設於岔路口附近顯明之處。

邊 10




僅准右轉及左轉通行用「邊10」。

邊 9



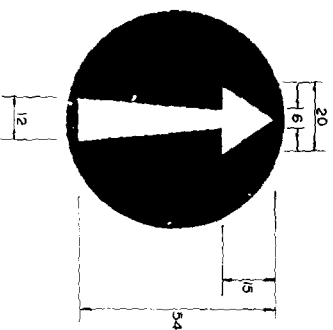
僅准左轉通行用「邊9」。

邊 8



僅准右轉通行用「邊8」。

邊 7




僅准直行用「邊7」。

(單位：公分)

(單位：公分)

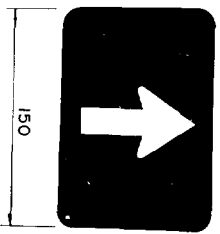
道路通行方向僅限於指定車輛者，應將車輛之圖案繪於標誌內。車輛之圖案同第七十二條擇與調整。但同一標誌內車輛圖案不得超過兩個。大貨車僅准右轉通行時，圖例如左：



第六十二條 車道通行方向標誌，用以告示車輛駕駛人使用車道應行駛之方向。懸掛於該指定車道將近處之正前上方。

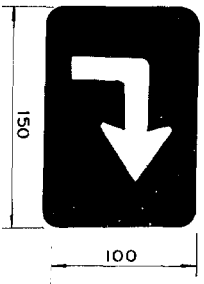
本標誌應以一標誌區管制「車道，同方向車輛能同時看到管制各車道之所有標誌面為原則。本標誌得配合「禁止變換車道標線」、「行車方向專用車道標字」及「指回線」使用。

邊 11  
車道僅准直行用「邊 11」。



(單位：公分)

邊 12  
車道僅准右轉通行用「邊 12」。



(單位：公分)


第六十三條

單行道標誌，用以告示該道路為單向行車，已進入之車輛應依據該指示方向行車。設於單行道入口起點處。  
牌面與單行道平行者用「邊16」，牌面與單行道垂直者用「邊17」。




邊15

車道僅准直行及左轉通行用「邊15」。



邊14

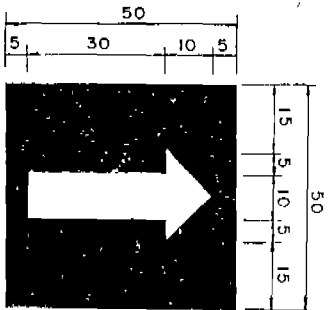
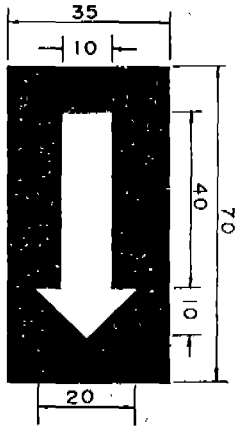
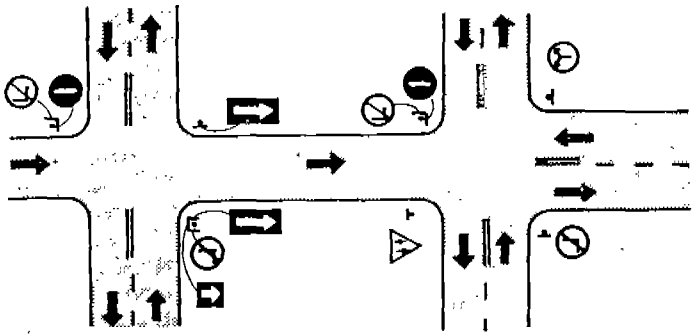
車道僅准直行及右轉通行用「邊14」。



邊13

車道僅准左轉通行用「邊13」。


本標誌設置圖例如左：




(單位：公分)

第六十五條

機慢車兩段左轉標誌「遵20」，用以告示左轉機慢腳踏車或慢車駕駛人應遵照標誌指示，在號誌區行時相內先行變至右前方路口之左轉待轉區等待左轉，俟該方向號誌顯示直行時相後，再行變駛，以完成兩段左轉。本標誌設於實施機慢車兩段左轉路口附近顯明之處，並配合劃設機慢車左轉待轉區標線。



遵 20




(單位：公分)


本標誌下緣得設「機慢車兩段左轉」附牌。

第六十四條

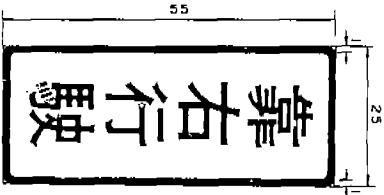
靠右(左)行駛標誌，用以告示車輛駕駛人必需靠方向設施之右(左)側行駛，視需要設於分向設施之起點。靠右行駛用「遵18」，靠左行駛用「遵19」。



遵 18



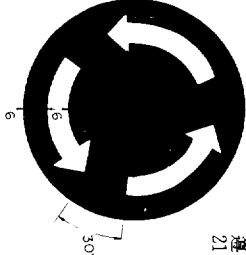
遵 19



(單位：公分)

本標誌得加設「靠右(左)行駛」附牌，標準型附牌圖例如左。

第六十六條 圓環進行方向標誌「邊21」，用以告示車輛駕駛人駛近圓環時，應讓內環車輛優先通行，左轉車輛應繞行圓環。設於道路中心線與圓環外緣相交或圓環其他顯明之處。



邊21


(單位：公分)

第六十七條 行人專用標誌「邊22」，用以告示該段道路專供行人通行，任何車輛不准進入。設於該路段起點顯明之處。其通行時間有規定者，應在附牌內說明之。



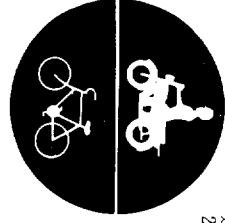
邊22

第六十八條 道路專行車輛標誌，用以告示前段道路專供指定之車輛通行，不准其他車輛及行人進入。設於該路段起點顯明之處。



邊23


道路指定四輪以上汽車專用「邊23」。



邊24

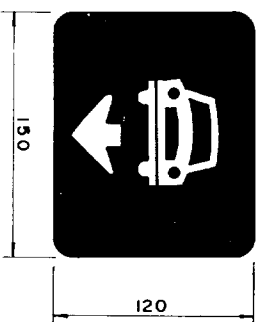
道路指定腳踏車及機器腳踏車專用「邊24」。





邊 27

車道指定腳踏車及機器腳踏車專用「邊 27」。



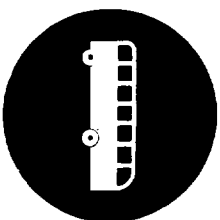
邊 26

車道指定四輪以上汽車專用「邊 26」。

(單位：公分)


第六十九條 車道專用車輛標誌，用以告示前段車道專供指定之車輛通行，不准其他車輛及行人進入。懸掛於應進入該車道將近處之正前上方。

前項車輛圖案得擇要調整。但同一標誌內所用車輛圖案不得超過兩個。



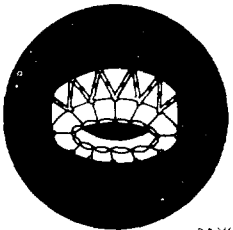
邊 25

道路指定大客車專用「邊 25」。




第七十條 前項各種圖案得擇要調整。但同一標誌內所用各種圖案不得超過兩個。  
 輪胎加鏈標誌「遵29」，用以告示車輛駕駛人必須裝置防滑輪胎或輪胎加鏈，於車輛通過凍滑路段後應即將鏈卸除。設於距離該凍滑路段起點一〇〇公尺附近路幅較寬之處。

第七十一條 按喇叭標誌「遵30」，用以告示車輛駕駛人必須按喇叭，以提醒對向車輛駕駛人注意，並減速慢行。得設於曲線半徑及視距低於第二十四條規定之彎道路段及上坡道頂端視距不良之路段。

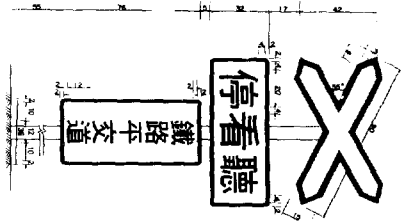


遵29



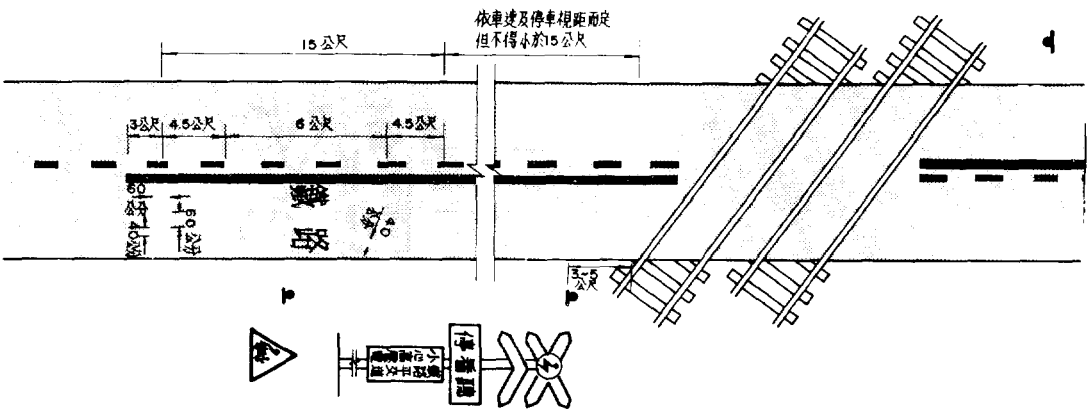
遵30

第七十二條 鐵路平交道標誌，用以告示車輛駕駛人及行人必須暫停、看、聽，確認安全時方得通過。穿越電化鐵路平交道時，應注意上方之高壓電線。



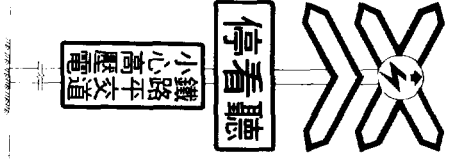
遵31

(單位：公分)



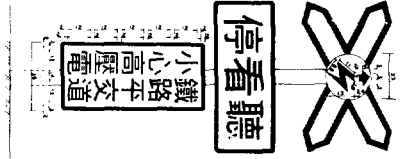
本標誌設於距離近端外側軌條二至五公尺之處。圖例如左。

邊線。「停看聽」為白底紅字黑色邊線，交叉形為白底紅色邊線，電化鐵路符號為白底黑色圖案黑色



邊 34

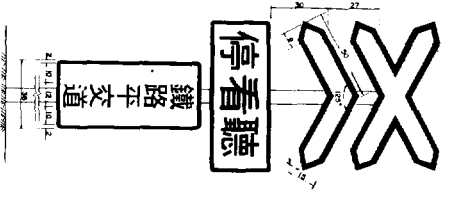
雙線以上電化鐵路平交道用「邊34」。



邊 33

單線電化鐵路平交道用「邊33」。

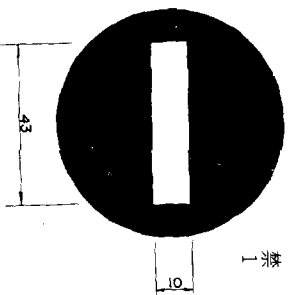
(單位：公分)



邊 32


雙線以上鐵路平交道用「邊32」。

第七十三條 禁止進入標誌「禁1」，用以告示任何車輛不准進入。設於禁止車輛進入路段入口顯明之處。




禁 1

指定某種車輛禁止進入標誌，圖例如左：



禁 2

禁止汽車進入用「禁2」




禁 3

禁止機器腳踏車進入用「禁3」。



禁 4


禁止大貨車及聯結車進入用「禁4」。




禁5  
禁止聯結車進入用「禁5」。



禁6  
禁止汽車及機器腳踏車進入用「禁6」。



禁7  
禁止空計程車進入用「禁7」。



禁9  
禁止三輪車進入用「禁9」。



禁8  
禁止板車進入用「禁8」。



禁10  
禁止腳踏車進入用「禁10」。

(未完待續)

# 本市單行法規

臺北市政府 令  
中華民國七十九年一月三日  
七九府法三字第三八七二一〇號

廢止「臺北市政府公報編行辦法」。

市長 吳 伯 雄

臺北市政府 令  
中華民國七十九年一月三日  
七九府法三字第三八七二一號

廢止「臺北市政府暨附屬機關學校公教人員生活必需品配給實施細則」。

市長 吳 伯 雄

# 政 令

臺北市政府 函  
中華民國七十八年十二月二十一日  
七八府法三字第三八五〇九九號

受文者：本府所屬各機關

主旨：交通部會銜修正「道路交通標誌標線號誌設置規則」，請查照。

說明：

- 一、依據交通部78.12.15交路發字第七八四一號令辦  
內政部78.12.15臺(78)內警字第七四五八一號令辦

臺北市政府公報七十九年春字第一期

理。

二、抄附「道路交通標誌標線號誌設置規則」之份。(刊法規欄)

市長 吳 伯 雄

法規委員會 林秋水 決行  
主任委員

# 公 告

臺北市政府建設局 公告  
中華民國七十八年十二月二十三日  
七八建二字第五八八九九號

主旨：核准債務人臺灣虹志電腦股份有限公司等共同申請動產擔保交易登記。

依據：動產擔保交易法第八條。

公告事項：

- 一、登記事項：「動產抵押」之登記。
- 二、擔保債權金額：新臺幣壹佰萬元正。
- 三、標的物所在地：臺北市大安區忠孝東路三段一〇〇號十樓之一。
- 四、登記字號：北市建二動字第二四〇九號。
- 五、如有錯誤或遺漏時申請登記人應於公告日起三十天內申

三十一